



Утверждаю:

Генеральный директор

ООО «ПРС»

Носова Т.В.



АКТ

**по результатам государственной историко-культурной экспертизы
документации, обосновывающей меры по обеспечению сохранности
объекта культурного наследия федерального значения
«Курганная группа, 230 насыпей» при проведении работ по объекту:
«Межпоселковый газопровод до д. Русское Брызгово, д. Гомонтово,
д. Марково Ленинградской области»**

Заказчик: АО «Газпром газораспределение Ленинградская область»

Основание: Договор №761-2980-22 от 14.06.2022 г.

Объекты: Земельный участок, предназначенный для проектирования и строительства объекта:

«Межпоселковый газопровод до д. Русское Брызгово, д. Гомонтово, д. Марково
Ленинградской области»

Настоящий Акт по результатам государственной историко-культурной экспертизы составлен в соответствии с Положением о государственной историко-культурной экспертизе, утвержденном постановлением Правительства Российской Федерации от 15 июля 2009 г. № 569. Государственная историко-культурная экспертиза проведена **Обществом с ограниченной ответственностью "Проектно-изыскательские решения в строительстве" (ООО «ПИРС»)**

Дата начала проведения экспертизы:	14.03.2023 г.
Дата окончания экспертизы:	08.06.2023 г.
Место проведения экспертизы:	Санкт-Петербург
Заказчик экспертизы:	Акционерное общество «Газпром газораспределение Ленинградская область»

Сведения об экспертной организации

Полное наименование	Общество с ограниченной ответственностью «Проектно-изыскательские решения в строительстве»
Краткое наименование	ООО «ПИРС»
Организационно-правовая форма	Общество с ограниченной ответственностью
Адрес юридический	197082, г. Санкт-Петербург, ул. Оптиков, д.45, к.1, лит. А, пом.69-Н
Адрес фактический	197082, г. Санкт-Петербург, Богатырский пр., д. 49, к. 2, пом. 318
Реквизиты	ИНН 7814690758 КПП 781401001 ОГРН 1177847165198
Генеральный директор	Татьяна Валерьевна Носова

В соответствии с подпунктом «б» пункта «7» Положения о государственной историко-культурной экспертизе, с организацией состоят в трудовых отношениях нижепоименованные физические лица, обладающие научными и практическими знаниями, необходимыми для проведения экспертизы и удовлетворяющие требованиям подпункта «а» пункта «7» Положения:

- Соболев Владислав Юрьевич (**исполнитель настоящего акта**);
- Михайлова Елена Робертовна;
- Хвоцинская Наталия Вадимовна

Сведения об экспертах:

Фамилия, имя, отчество	Елена Робертовна Михайлова
Образование	высшее
Специальность	историк, археолог
Стаж работы	26 лет
Место обучения	Санкт-Петербургский Государственный университет, Исторический факультет, кафедра археологии
Место работы и должность	Об-во с ограниченной ответственностью "Проектно-изыскательские решения в строительстве", научный сотрудник; Санкт-Петербургский Государственный университет, Лаборатория археологии, исторической социологии и культурного наследия им. Г.С. Лебедева; заведующая Лабораторией
Реквизиты аттестации	Государственный эксперт по проведению историко-культурной экспертизы Приказ МК РФ № 1809 от 09.11.2021 "Об аттестации эксперта по проведению государственной историко-культурной экспертизы"; Приложение к приказу МКРФ № 1809, п. 18.
Объекты экспертизы:	<ul style="list-style-type: none"> - выявленные объекты культурного наследия в целях обоснования целесообразности включения данных объектов в реестр; - земли, подлежащие воздействию земляных, строительных, мелиоративных, хозяйственных работ, предусмотренных статьей 25 Лесного кодекса Российской Федерации работ по использованию лесов (за исключением работ, указанных в пунктах 3, 4 и 7 части 1 статьи 25 Лесного кодекса Российской Федерации) и иных работ, в случае, если указанные земли расположены в границах территорий, утвержденных в соответствии с пунктом 34.2 пункта 1 статьи 9 Федерального закона; - документация или разделы документации, обосновывающие меры по обеспечению сохранности объекта культурного наследия, включенного в реестр, выявленного объекта культурного наследия либо объекта, обладающего признаками объекта культурного наследия, при проведении земляных, мелиоративных, хозяйственных работ, указанных в статье 30 Федерального закона работ по использованию лесов и иных работ в границах территории объекта культурного наследия либо на земельном участке, непосредственно связанном с земельным участком в границах территории объекта культурного наследия; - документация, за исключением научных отчетов о выполненных археологических полевых работах, содержащая результаты исследований, в соответствии с которыми определяется наличие или отсутствие объектов, обладающих признаками объекта культурного наследия, на земельных участках, подлежащих воздействию земляных, строительных, мелиоративных, хозяйственных работ, указанных в статье 30 Федерального закона работ по использованию лесов и иных работ.

Фамилия, имя, отчество	Владислав Юрьевич Соболев
Образование	высшее
Специальность	историк, археолог
Стаж работы	26 лет
Место обучения	Санкт-Петербургский Государственный университет, Исторический факультет, кафедра археологии
Место работы и должность	Об-во с ограниченной ответственностью "Проектно-изыскательские решения в строительстве", научный сотрудник; Санкт-Петербургский Государственный университет, Лаборатория археологии, исторической социологии и культурного наследия им. Г.С. Лебедева; старший научный сотрудник
Реквизиты аттестации	Государственный эксперт по проведению историко-культурной экспертизы Приказ МК РФ № 1809 от 09.11.2021 "Об аттестации эксперта по проведению государственной историко-культурной экспертизы"; Приложение к приказу МКРФ № 1809, п. 28.
Объекты экспертизы:	<ul style="list-style-type: none"> - выявленные объекты культурного наследия в целях обоснования целесообразности включения данных объектов в реестр; - земли, подлежащие воздействию земляных, строительных, мелиоративных, хозяйственных работ, предусмотренных статьей 25 Лесного кодекса Российской Федерации работ по использованию лесов (за исключением работ, указанных в пунктах 3, 4 и 7 части 1 статьи 25 Лесного кодекса Российской Федерации) и иных работ, в случае, если указанные земли расположены в границах территорий, утвержденных в соответствии с п. 34.2 пункта 1 ст. 9 настоящего Федерального закона; - документы, обосновывающие включение объектов культурного наследия в реестр; - документы, обосновывающие исключение объектов культурного наследия из реестра; - документация, за исключением научных отчетов о выполненных археологических полевых работах, содержащая результаты исследований, в соответствии с которыми определяется наличие или отсутствие объектов, обладающих признаками объекта культурного наследия, на земельных участках, подлежащих воздействию земляных, строительных, мелиоративных, хозяйственных работ, работ по использованию лесов и иных работ; - документация или разделы документации, обосновывающие меры по обеспечению сохранности объекта культурного наследия, включенного в реестр, выявленного объекта культурного наследия либо объекта, обладающего признаками объекта культурного наследия, при проведении земляных, мелиоративных, хозяйственных работ, указанных

	в статье 30 Федерального закона работ по использованию лесов и иных работ в границах территории объекта культурного наследия либо на земельном участке, непосредственно связанном с земельным участком в границах территории объекта культурного наследия.
--	--

Фамилия, имя, отчество	Наталья Вадимовна Хвощинская
Образование	высшее
Специальность	историк, археолог
Стаж работы	51 год
Место обучения	Санкт-Петербургский Государственный университет, Исторический факультет, кафедра археологии
Место работы и должность	Об-во с ограниченной ответственностью "Проектно-изыскательские решения в строительстве", научный сотрудник; Санкт-Петербургский Государственный университет, Лаборатория археологии, исторической социологии и культурного наследия им. Г.С. Лебедева; ведущий научный сотрудник
Реквизиты аттестации	Государственный эксперт по проведению историко-культурной экспертизы Приказ МК РФ № 1809 от 09.11.2021 "Об аттестации эксперта по проведению государственной историко-культурной экспертизы"; Приложение к приказу МКРФ № 1809, п. 31.
Объекты экспертизы:	<ul style="list-style-type: none"> - выявленные объекты культурного наследия в целях обоснования целесообразности включения данных объектов в реестр; - документы, обосновывающие включение объектов культурного наследия в реестр; - земли, подлежащие воздействию земляных, строительных, мелиоративных, хозяйственных работ, предусмотренных статьей 25 Лесного кодекса Российской Федерации работ по использованию лесов (за исключением работ, указанных в пунктах 3, 4 и 7 части 1 статьи 25 Лесного кодекса Российской Федерации) и иных работ, в случае, если указанные земли расположены в границах территорий, утвержденных в соответствии с пунктом 34.2 пункта 1 статьи 9 Федерального закона; -документация или разделы документации, обосновывающие меры по обеспечению сохранности объекта культурного наследия, включенного в реестр, выявленного объекта культурного наследия либо объекта, обладающего признаками объекта культурного наследия, при проведении земляных, мелиоративных, хозяйственных работ, указанных в статье 30 Федерального закона работ по использованию лесов и иных работ в границах территории объекта культурного

	<p>наследия либо на земельном участке, непосредственно связанном с земельным участком в границах территории объекта культурного наследия;</p> <p>- документация, за исключением научных отчетов о выполненных археологических полевых работах, содержащая результаты исследований, в соответствии с которыми определяется наличие или отсутствие объектов, обладающих признаками объекта культурного наследия, на земельных участках, подлежащих воздействию земляных, строительных, мелиоративных, хозяйственных работ, указанных в статье 30 Федерального закона работ по использованию лесов и иных работ.</p>
--	---

Отношения к заказчику

Организация:

- не участвует в разработке проектной документации на строительство, расширение, реконструкцию, техническое перевооружение, консервацию и ликвидацию, и иное хозяйственное освоение объекта или объектов, в отношении которых проводится экспертиза, или подобной проектной документации;

- не участвует в проектировании или конструировании, изготовлении, поставке, монтаже, ремонте, покупке, владении, эксплуатации или обслуживании технических устройств, применяемых на объекте или других объектах, в отношении которых проводится экспертиза, или подобных конкурентных технических устройств;

- не участвует в проектировании или конструировании, строительстве, ремонте, покупке, владении, эксплуатации или обслуживании зданий и сооружений на объекте или других объектах, в отношении которых проводится экспертиза, или подобных конкурентных зданий и сооружений;

- не имеет с заказчиком отношений общего владения;

- не подлежит непосредственной отчетности тому же вышестоящему управляющему орган, что и заказчик экспертизы;

- не выполняет функции официального представителя заказчика.

Эксперт:

- не имеет родственных связей с заказчиком (его должностными лицами, работниками);

- не состоит в трудовых отношениях с заказчиком;

- не имеет долговых или иных имущественных обязательств перед заказчиком;

- не владеет ценными бумагами, акциями (долями участия, паями в уставных капиталах) заказчика;

- не заинтересован в результатах исследований и решений, вытекающих из настоящего экспертного заключения, с целью получения выгоды в виде денег, ценностей, иного имущества, услуг имущественного характера или имущественных прав для себя или третьих лиц.

В соответствии с законодательством Российской Федерации эксперт несет ответственность за соблюдение принципов проведения историко-культурной экспертизы и достоверность сведений, изложенных в заключении экспертизы.



Эксперт В.Ю. Соболев

Основания проведения государственной историко-культурной экспертизы:

Федеральный закон № 73-ФЗ «Об объектах культурного наследия (памятниках истории и культуры) народов Российской Федерации» от 25.06.2002 г. (в действующей редакции);

Положение о Государственной историко-культурной экспертизе (утв. Постановлением Правительства РФ от 15 июля 2009 г. № 569) (в действующей редакции);

Договор № 761-2980-22 от 14.06.2022 г. между ООО «ПИРС» и АО «Газпром газораспределение Ленинградская область».

Копия письма Комитета по сохранению культурного наследия Ленинградской области от 02.06.2022 г. № 01-09-3330/2022-0-1.

Цель и объект экспертизы

Цель экспертизы: *Обеспечение сохранности объекта культурного наследия федерального значения «Курганная группа, 230 насыпей», при проведении земляных, мелиоративных и (или) хозяйственных работ, предусмотренных статьей 25 Лесного кодекса Российской Федерации работ по использованию лесов и иных работ на земельном участке, непосредственно связанном с земельным участком территории объекта культурного наследия, при проведении работ по объекту: «Межпоселковый газопровод до д. Русское Брызгово, д. Гомонтово, д. Марково Ленинградской области».*

Объект государственной историко-культурной экспертизы: Документация, обосновывающая меры по обеспечению сохранности объекта культурного наследия федерального значения «Курганная группа, 230 насыпей», при проведении земляных, мелиоративных и (или) хозяйственных работ, предусмотренных статьей 25 Лесного кодекса Российской Федерации работ по использованию лесов и иных работ в границах территории объекта культурного наследия и на земельных участках, непосредственно связанных с земельными участками в границах территории объектов культурного наследия при проектировании и реализации проекта работ по объекту: «Межпоселковый газопровод до д. Русское Брызгово, д. Гомонтово, д. Марково Ленинградской области».

Сведения об обстоятельствах, повлиявших на процесс проведения и результаты экспертизы: Обстоятельства, повлиявшие на процесс проведения и результаты экспертизы, отсутствуют.

Перечень документов, представленных Заказчиком

Копия письма Комитета по сохранению культурного наследия Ленинградской области от 02.06.2022 г. № 01-09-3330/2022-0-1.

Проектная документация, разработанная АО «Газпром газораспределение Ленинградская область»: «Межпоселковый газопровод до д. Русское Брызгово, д. Гомонтово, д. Марково Ленинградской области». Том 1. Общая пояснительная записка. 3094.085.П.0/0.1295-ПЗ (справочно).

Проектная документация, разработанная АО «Газпром газораспределение Ленинградская область»: «Межпоселковый газопровод до д. Русское Брызгово, д. Гомонтово, д. Марково Ленинградской области». Раздел 3 "Технологические и конструктивные решения линейного объекта. Искусственные сооружения". Шифр проекта 3094.085.П.0/0.1295-ТКР; Том 3. СПб., 2023 (справочно).

Проектная документация, разработанная АО «Газпром газораспределение Ленинградская область»: «Межпоселковый газопровод до д. Русское Брызгово, д. Гомонтово, д. Марково Ленинградской области». Раздел 5 «Проект организации строительства». Шифр проекта 23094.085.П.0/0.1295-ПОС. Том 5. СПб., 2023.

Копия письма АО «Газпром газораспределение Ленинградская область» от 18.05.2023 г. № 61/6654;

Копия письма АО «Газпром газораспределение Ленинградская область» от 18.05.2023 г. № 61/6655.

Выписки из Единого государственного реестра недвижимости об объекте недвижимости.

Перечень документов и материалов, предоставленных эксперту и привлекаемых при проведении экспертизы, а также использованной для нее специальной, технической и справочной литературы

Законодательная база

Федеральный закон от 25 июня 2002 г. № 73-ФЗ «Об объектах культурного наследия (памятниках истории и культуры) народов Российской Федерации».

Федеральный закон от 22 октября 2014 г. № 315-ФЗ «О внесении изменений в Федеральный закон «Об объектах культурного наследия (памятниках истории и культуры) народов Российской Федерации» и отдельные законодательные акты Российской Федерации».

Положение о государственной историко-культурной экспертизе, утвержденное постановлением Правительства РФ от 15.07.2009 № 569;

Положение о порядке проведения археологических полевых работ и составления научной отчетной документации. Утверждено постановлением Бюро Отделения историко-филологических наук Российской академии наук от 20 июня 2018 г. № 32;

Приказ Министерства культуры Российской Федерации от 1 сентября 2015 г. № 2328 "Об утверждении перечня отдельных сведений об объектах археологического наследия, которые не подлежат опубликованию".

Положение о едином государственном реестре объектов культурного наследия (памятников истории и культуры) народов Российской Федерации, утвержденное приказом Министерства культуры Российской Федерации от 30.10.2011 № 954.

Инструкция Министерства культуры «О порядке учета, обеспечения сохранности, использования и реставрации недвижимых памятников истории и культуры».

Литература и архивные источники

Bagrow L., Köhlin H. Maps of the Neva river and adjacent areas in Swedish archives. Malmö, 1953.

Jordeböcker öfver Ingermanland: Писцовые книги Ижорской земли. Том I: годы 1618–1623. СПб., 1859. С. IV–VI.

Tallgren A.M. The Prehistory of Ingria // ESA. 1938. XII; Белогубцева Н.И., Килуновская М.Е., Семенов Вл.А. Могила Георгия Георгиевича Мекленбург-Стрелицкого в Ораниенбауме // Древние культуры Центральной Азии и Санкт-Петербург. Мат-лы Всеросс. науч. конф., посвященной 70-летию со дня рождения А.Д. Грача. Дек. 1998. СПб.: Культ-информ-пресс, 1998;

Гадзяцкий С.С. Вотская и Ижорская земли Новгородского государства // Исторические записки. 1940. Т. 6;

Генрих Латвийский. Хроника Ливонии. М.-Л., 1938; Герасимов Д.В., Крийска А., Холкина М.А. Археологические исследования 2012 г. на Кудрукюльской палеокосе в Нарвско-Лужском междуречье // Радловский сборник. Научные исследования и музейные проекты МАЭ РАН в 2012 г. СПб., 2013;

Гневушев А. М. Отрывок из писцовой книги Вотской пятины, второй половины 1504–1505 гг., содержащий в себе опись дворцовых земель этой пятины. Киев, 1908;

Добровольский И.Г., Дубов И.В., Кузьменко Ю.К. Граффити на восточных монетах: Древняя Русь и сопредельные страны. Л.: Изд-во ЛГУ, 1991;

Долуханов П.М. История Балтики. Л., 1969;

Квасов Д.Д. Позднечетвертичная история крупных озер и внутренних морей Восточной Европы. Л., 1975;

Кеппен П.И. Хронологический указатель для истории инородцев Европейской России. СПб., 1861;

Кирпичников А.Н. Каменные крепости Новгородской земли. Л., 1984;
Колчин Б.А. Обработка железа в Московском государстве в XVI в. // МИА № 12. М.-Л., 1949;

Конькова О.И. Археологические находки на западе Ленинградской области и проблема происхождения ижоры // Археологическое наследие Санкт-Петербурга. Вып. 2: Древности Ижорской земли. СПб., 2008;

Конькова О.И. Ижора. Очерки истории и культуры. СПб.: МАЭ РАН, 2009;
Куза А.В. Новгородская земля // Древнерусские княжества X–XIII вв. М.: Наука, 1975.

Лапшин В.А. Археологическая карта Ленинградской области. Часть 1: Западные районы. – Л.: ЛО ВООПИК, 1990;

Лебедев Г.С. Эпоха викингов в Северной Европе и на Руси. СПб.: Евразия, 2005;
Лесман Ю.М. Хронологическая периодизация курганов Ижорского плато // Северная Русь и ее соседи в эпоху раннего средневековья. Межвузовский сборник. Л., 1982. С. 65-74.

Марков К.К. Поздне- и послеледниковая история окрестностей Ленинграда на фоне поздне- и послеледниковой истории Балтики // Труды Комиссии по изучению четвертичного периода. Т. 4. Вып. 1. М.-Л., 1934;

Михайлова Е.Р. Древности второй половины I тыс. вокруг Финского залива: к предыстории Пути из Варяг в Греки // Новгородский исторический сборник. № 16 (26). Вел. Новгород, 2016;

Михайлова Е.Р. Древности Западной Ингрии I тыс. н.э.: Новые материалы // Археологические вести. Вып. 21 / Гл. ред. Е.Н. Носов. СПб.: Дмитрий Буланин, 2015;

Моора Х.А., Моора А.Х. Из этнической истории води и ижоры // Slaavi-läänemeresoome suhete ajaloost. Из истории славяно-прибалтийско-финских отношений. Тл.: Ээсти раамат, 1965;

Насонов А.Н. «Русская земля» и образование территории Древнерусского государства. Историко-географическое исследование. М., 1951;

Неволин К.А. О пятинах и погостах новгородских в XVI веке. – СПб., 1853;
Овсянников О.В. Копорье: Историко-архитектурный очерк. Л., 1976;

Очерки исторической географии. Северо-Запад России. Славяне и финны / Под ред. А.С. Герда и Г.С. Лебедева. СПб., 2001;

Писцовая книга Водской пятины 1540 г. / Под ред. А.М. Гневушева. Новгород, 1917;
Плоткин К.М. Правовые основы охраны археологического наследия Санкт-Петербурга //

Бюллетень Института истории материальной культуры РАН. № 5: Охранная археология. СПб.: ООО «Невская Книжная типография», 2015;

Рябинин Е.А. Водская земля Великого Новгорода (результаты археологических исследований 1971–1991 гг.). СПб., 2001.

Рябинин Е.А. Финно-угорские племена в составе Древней Руси: к истории славяно-финских этнокультурных связей. (Историко-археологические очерки). СПб., 1997;

Спицын А.А. Курганы Санкт-Петербургской губернии в раскопках Л.К. Ивановского (Материалы по археологии России. № 20). СПб., 1896;

Шаскольский И.П. Проблемы этногенеза прибалтийско-финских племен Юго-Восточной Прибалтики в свете данных современной науки // Финно-угры и славяне. Л., 1979.

Сведения о проведенных исследованиях

В рамках проведения данной государственной историко-культурной экспертизы, были выполнены следующие исследования:

Сведения о проведенных исследованиях с указанием примененных методов, объема и характера выполненных работ и их результатов:

В рамках проведения настоящей государственной историко-культурной экспертизы были выполнены следующие исследования:

- рассмотрение представленной заказчиком документации;
- анализ исходно-разрешительной документации;
- изучение нормативно-правовой документации и научно-справочной литературы, необходимой для принятия экспертного решения;
- анализ выводов выполненной в разделе оценки воздействия проводимых работ на объекты культурного наследия;
- оценка обоснованности и оптимальности мер по обеспечению сохранности объекта культурного наследия, разработанных в представленном на экспертизу разделе об обеспечении сохранности объектов культурного наследия при проведении земляных, строительных, мелиоративных, хозяйственных и иных работ при реализации проектных решений по объекту: «Межпоселковый газопровод до д. Русское Брызгово, д. Гомонтово, д. Марково Ленинградской области».

Факты и сведения, установленные в результате проведенных исследований ИСТОРИКО-КУЛЬТУРНАЯ ХАРАКТЕРИСТИКА ОБСЛЕДУЕМОЙ ТЕРРИТОРИИ

Краткая геоморфологическая и ландшафтная характеристика района работ

Волосовский район расположен на западе Ленинградской области. Граничит с Гатчинским, Лужским, Сланцевским, Кингисеппским, Ломоносовским районами Ленинградской области. На территории района 15 сельских поселений и 1 город Волосово. Административный центр района город Волосово.

Территория района 2,7 тыс. кв. км. С севера на юг имеет протяженность 65 км, а с запада на восток – 55 км. Население района 51,8 тыс. чел.

До 1927 года территория района входила в состав Троицкого и Кингисеппского уездов Ленинградской губернии, при этом в составе Кингисеппского уезда существовала Волосовская волость.

В сентябре 1927 года образован Волосовский район в составе Ленинградского округа Ленинградской области. В 1930 году в связи с ликвидацией округов вошёл непосредственно в область. С марта 1935 по сентябрь 1940 входил в состав Кингисеппского округа. В январе 1931 в состав Волосовского района была включена территория упразднённого Молосковичского района.

Климат переходный от континентального к морскому. С запада, со стороны Атлантического океана, поступает влажный морской воздух умеренных широт. Зимой он тёплый и восполняет недостаток солнечного тепла, вызывая оттепель, дождь и мокрый снег. Летом приход этого воздуха вызывает дождь и прохладную погоду.

На территории Волосовского района находится озеро Донцо, образовавшееся на месте выхода подземных ключей. Этот источник с кристально чистой водой является памятником природы и охраняется государством.

Всего по району протекает 34 речки, общей протяженностью 535 км. Самая большая из них река Луга, по которой в старину проходил путь «из варяг в греки», связывающий Финский залив с Новгородом. Наиболее значительный из притоков Луги на территории района — Вруда, имеющая длину 60 км. По территории района течет второй по величине приток — Лемовжа. Самый большой приток Луги, берущий начало с Ижорской возвышенности, река Оредеж. В Лемовжу впадает речка Варяжка, берущая начало из болот.

Краткая историческая справка

Территория Ленинградской области начала осваиваться человеком около 10 тысяч лет назад, после отступления последнего Валдайского оледенения. В эпоху мезолита (среднекаменный век) сюда стали проникать племена первобытных охотников и рыболовов. Отчётливо прослеживаются два основных направления.

Первое из них – западное, культуры типа маглемозе и кунда. Группа европеоидного населения (близкая культуре маглемозе) продвинулась вдоль берегов Анцилового озера (одна из стадий развития балтийского моря) далеко на восток (VII тыс. до н.э.).

Второе направление – восточное. В конце VII – начале VI тыс. до н.э. в район Прионежья и в восточную Карелию пришло население из районов Верхней Волги и Волго-Окского междуречья.

В результате смешения этих двух групп населения в западной части Вологодской области, в южной Карелии и восточных районах Ленинградской области сложилась особая позднемезолитическая культура. Находки из стоянки Соколов в Лужском районе и других памятников показывают, что в среднем и позднем мезолите территория западной и южной части современной Ленинградской области входила в ареал восточно-прибалтийской мезолитической культуры Кунда.

Начало активного заселения данной территории относится к эпохе неолита (новый каменный век) и представлено кратковременными стоянками, приуроченными к берегам рек и озер. Некоторые исследователи считают, что распространение неолитической культуры гребенчато-ямочной керамики в прибалтийском регионе связано с расселением здесь нового в этноязыковом отношении населения. Это были первые финно-угры, которые ещё в V-IV тыс. до н.э. начали продвижение на запад, в лесную зону Восточной Европы, из области Уральских гор, бывшей их первоначальной родиной. Племена, оставившие памятники гребенчато-ямочной культуры, в настоящее время рассматриваются как предки прибалтийских финнов. В эпоху раннего металла (бронзовый век и начало железного – II-I тыс. до н.э.) появляются памятники с керамикой, орнаментированной отпечатками ткани (текстиля). Поиски истоков культур раннесредневековых прибалтийско-финских племён приводят исследователей к единой культуре текстильной керамики. Материалы дают основание утверждать непрерывность эволюции культуры от раннего железа до начала средневековья. Эта культура в восточном направлении простирается до Среднего Поволжья. В Волго-окском междуречье культура текстильной керамики называется дяковской. Распространилась она с востока, очевидно, в результате миграции населения. Это было передвижение племён внутри обширного финно-угорского ареала. Наряду с текстильной керамикой, в этом регионе, постоянно встречается и т.н. штрихованная керамика. Распространение подобной керамики среди финно-язычного населения прибалтийского региона отражает инфильтрацию балтов в эти земли. Штрихованная керамика в прибалтийском регионе относится к эпохе поздней бронзы и раннего железа (до первой половины I тыс. до н.э.).

Первые семь веков новой эры представлены очень слабо. Рядом исследователей (Е.А.Рябининым, М.А. Юшковой, П.Е. Сорокиным, О.В. Шаровым, Е.Р. Михайловой и И.В.Стасюком) у деревень Валговицы, Великоино, Керстово и Удосолово Кингисеппского района найдены древнейшие каменные могильники (вымошки с оградками) Води с остатками человеческих сожжений и вещами первых веков н.э., аналогичные погребальным памятникам других прибалтийско-финских племён на территории Эстонии и Финляндии.

В пределах современных административных границ Волосовской земли памятники эпох камня-палеометалла-железа не найдены. Исключением является случайная находка в 1996 г. на заброшенных торфоразработках Глумицкого болота железного топора поздне-римского времени приблизительно середины IV в. н.э. и кремневой скульптурной змейки, обнаруженной сотрудниками Лаборатории археологии СПбГУ в районе дер. Рогатино - Ославье. Также не известны здесь и памятники одной из основных средневековых культур Северо-Запада - культуры сопок, а населением культуры длинных курганов оставлены только два памятника – курганные могильники у д. Редеча и Красный Маяк.

Ижорская возвышенность стала плотно осваиваться древнерусскими земледельцами с XI в., превратившись в основную хлебную житницу Новгородской земли. В сравнительно короткий срок было основано множество поселений, которые в большинстве своем сохранились до настоящего времени, заложив основу современной сети сельского расселения Волосовского и соседних районов. Многие села, деревни и погостские центры упомянуты в Новгородских писцовых книгах с конца XV в.

Свидетельством длительной земледельческой оседлости этой территории являются многочисленные курганно-жальничные могильники XI-XV вв. Древнерусские курганные могильники могли насчитывать от нескольких единиц до нескольких сотен насыпей полусферической формы, высотой 0,5–1,5/2 м. Как правило, основания их обложены валунами или окружены ровиками. Покойника ориентировали в сторону загробного мира. Древнерусское (славянское) население покойника укладывало головой на запад (лицом на восток), а финно-угорское – на север или на юг. В XI – первой половине XIII в. умерших хоронили с погребальным инвентарем в основании насыпи. В середине XIII в. распространяются погребения в ямах под курганной насыпью, почти без инвентаря. Во второй половине XIII–XV вв., благодаря совершенствованию техники земледелия и росту численности населения, а также изменению климата, осваиваются водоразделы. К этому периоду относятся жальничные и грунтовые могильники. Жальники представляют собой грунтовые могилы с поверхностной каменной обкладкой круглой, овальной или четырехугольной формы. Некоторые жальничные погребения отмечались отдельно поставленными крупными валунами, камнями-стелами в головах и ногах. Встречаются и так называемые «жальничные ряды» с прямоугольной каменной обкладкой длиной от 6 и более метров, иногда разделенные каменными перегородками. Жальники постепенно сменили древнерусские курганы. Переход был постепенный. Первоначально, в начале XIII в. появляются т.н. «курганы-жальники», насыпи которых не превышают кольца валунов и размеров могилы. По мере углубления подкурганных ям насыпи исчезают. Поздние жальники имеют более вытянутые обкладки из каменных плит, поставленных на ребро. Жальничные могилы обычно группируются на окраинах курганных могильников или образуют отдельные кладбища. Погребальный инвентарь представлен немногочисленными украшениями и керамикой. На отдельных жальниках с XIII – начала XIV вв. появляются каменные кресты, позднее на них строят часовни. Помимо намогильных, объектами археологического наследия являются и кресты других категорий – памятные и поклонные. В Волосовском районе каменные кресты расположены в 22 пунктах: у деревень Ястребино, Беседа, Каложицы, Лопец, Сырковицы, Старые Смолеговицы, Загорицы, Ущевыцы, Терпилицы, Княжево, Летошицы, Ямки, Плещевицы, Ухоры, Рабитицы, Ославье, Рутелицы, Сумино, Курковицы, Большое Заречье, Грызово, Холоповицы.

На территории Волосовского района известно одно средневековое городище.

Сведения об объекте культурного наследия

«Курганная группа, 230 насыпей» - один из средневековых курганно-жальничных могильников Ижорского плато расположен восточнее современной д. Гомонтово.

В 1973 г. могильник выявлен Ижорским отрядом Северо-западной археологической экспедицией ЛГУ и ЛОО ВООПИК под руководством Е. А. Рябина. Экспедицией произведено описание памятника, снят глазомерный план, насчитывающий 373 насыпи. В могильнике выделено центральное ядро, состоящее из крупных насыпей диаметром 10–15 м, высотой 1,5–3,0 м, а также не большие курганы диаметром 3–6 м и высотой 0,5–0,7 м, сосредоточенные на окраинах кладбища. У небольшого числа насыпей прослежена каменная обкладка. В 1978 г. памятник под названием «Курганная группа, 230 насыпей» поставлен на государственный учет Решением Леноблисполкома № 271 от 10.07.1978 (Решение, 1978. Пункт 34). В изданной в 1990 г. В. А. Лапшиным «Археологической карте Ленинградской области» памятник учтен как «Гомонтово. Курганый могильник», состоящий из 373 насыпей высотой 0,5–3,0 м, диаметром 3–15 м.

По результатам обследования ИИМК РАН 2021 г. часть могильника вдоль западной границы частично утрачена вследствие хозяйственных работ. По северной окраине некрополя проложен газопровод, который отмечен на плане 1973 г, а в более позднее время – новая ЛЭП и кабель, разрушившие часть курганов.

По итогам полевых работ 2021 г. в составе памятника зафиксировано 219 визуально выделяемых погребальных комплексов: 217 курганов полусферической формы и два жальника.

В центре могильника сосредоточены наиболее крупные насыпи диаметром 9–13 м и высотой до 1,7 м. Всего насыпей от 1 м и выше насчитано 36. Ближе к окраинам могильника расположены более мелкие курганы, переходящие в совсем слабо выраженные насыпи высотой от 0,1 м и выше. В целом диаметр курганов варьирует от 4,5 до 13 м, высота – от 0,1 до 1,7 м. Вокруг некоторых курганов заметны отдельные камни от обкладки по основанию насыпей и ровики. На северо-восточной окраине зафиксированы два жальника (№ 124 и 125) с еле заметной насыпью высотой около 0,2 м и диаметром около 5 м с остатками оградки круглой формы. Большинство курганов повреждены грабительскими ямами.

Характеристика объекта культурного наследия

Наименование Объекта: Курганная группа, 230 насыпей;

Полный адрес: Ленинградская область, Волосовский район, Бегуницкий сельсовет, в 1200 м к востоку от совхоза «Гомонтово»

Категория историко-культурного значения: Федерального значения

Вид объекта: Ансамбль

Общая видовая принадлежность: Памятник археологии.

ОКН выявлен Е. А. Рябиным в 1973 г. (зафиксировано 373 насыпи выс. 0,5-3 м, диам. 3-15 м), **поставлен на охрану** решением Леноблисполкома «Об утверждении списка памятников археологии Ленинградской области» № 271 от 10.07. 1978 под №34 с наименованием «Курганная группа, 230 насыпей».

Границы и особый режим использования территории, а также предмет охраны ОКН установлены приказом КСКНЛО «Об установлении границ территорий и предмета охраны объектов культурного наследия (объектов археологического наследия) федерального значения, расположенных в Волосовском районе Ленинградской области» № 01-03/21-188 от 14 декабря 2021 г.

Местоположение памятника по результатам полевого обследования 2021 года: Ленинградская область, Волосовский район, Бегуницкое сельское поселение, в 1 км к ЮЗ от д. Бегуницы, 430 м к ЮВ от парка бывшей усадьбы Гомонтово, в 160 м к ЮВ от перекрестка автодорог А-180 (Е20) Санкт-Петербург - Кингисепп-Нарва и 41К-014 Гомонтово-Волосово, в 350 м к В от крайнего строения по адресу 4А д. Гомонтово, с восточной стороны от административной границы д. Гомонтово, в смешанном елово-лиственном лесу.

Текстовое описание границ территории: Границы памятника определены по ландшафтно-топографической ситуации и по сохранившимся погребальным сооружениям:

т. 1-2 - 131,32 м по прямой от точки 1 (расположенной в 32 м к 3 от кургана 219)

на СВ вдоль границы охранной зоны газопровода до точки 2;

т. 2-3 - 104,85 м по прямой от точки 2 на ЮВ через линии газопровода, ЛЭП, кабеля до точки 3;

т. 3-4 - 133,48 м по прямой от точки 3 на ЮЮВ по восточной границе могильника и поля до точки 4;

т. 4-5 - 75 м по прямой от точки 4 на ЮЮЗ по лесу вдоль южной границы памятника до точки 5;

т. 5-6 - 98,32 м по прямой от точки 4 на ЮЗ по лесу вдоль южной границы памятника до точки 6;

т. 6-7 - 186,06 м по прямой от точки 4 на СЗ по лесу вверх вдоль западной границы памятника до точки 7;

т. 7-1 - 103,77 м по прямой от точки 4 на ССЗ по лесу вдоль западной границы памятника, через линии газопровода, ЛЭП, кабеля до точки 1.

Территория памятника в установленных границах имеет форму неправильного семиугольника, площадью 47589 кв.м.

Перечень координат поворотных точек границ территории ОКН:

№ п/т	МСК-47 Зона 2	
	Е	N
1	2156060.6	396951.73
2	2156169.48	397025.15
3	2156268.3	396990.08
4	2156334.56	396874.22
5	2156318.81	396800.88
6	2156244.58	396736.41
7	2156102.84	396856.94

Режим использования территории ОКН:

«Режим использования земельного участка в границах территории объекта культурного наследия предусматривает выполнение требований Федерального закона от 25.06.2002 № 73-ФЗ «Об объектах культурного наследия (памятниках истории и культуры) народов Российской Федерации» в части установленных ограничений к осуществлению хозяйственной деятельности в границах территории объекта культурного наследия.

1. а данной территории запрещается:

1) строительство объектов капитального строительства и увеличение объемно-пространственных характеристик существующих на территории памятника или ансамбля объектов капитального строительства в границах территории объекта;

2) изменение правового режима земельного участка по решениям исполнительных органов государственной власти и органов местного самоуправления без согласования с органом исполнительной власти Ленинградской области, уполномоченным в области сохранения, использования, популяризации и государственной охраны объектов культурного наследия;

3) предоставление земельного участка по решениям исполнительных органов государственной власти и органов местного самоуправления без согласования с региональным органом охраны объектов культурного наследия;

4) проведение работ по выявлению и изучению памятника археологии «Курганная группа, 230 насыпей» (далее — археологические полевые работы), в том числе любых работ с полным или частичным изъятием археологических находок без разрешения (Открытого листа) на право проведения работ определенного вида на объекте археологического наследия, выдаваемого в порядке, установленном Правительством Российской Федерации;

5) проведение изыскательских работ, земляных работ, строительных работ, мелиоративных работ, хозяйственных работ, предусмотренных статьей 25 Лесного кодекса Российской Федерации работ по использованию лесов (за исключением работ, указанных в пунктах 3, 4 и 7 части 1 статьи 25 Лесного кодекса Российской Федерации), иных работ за исключением проведения таких работ при условии реализации раздела об обеспечении сохранности памятника археологии «Курганная группа, 230 насыпей», в проекте проведения указанных работ или при условии реализации проекта обеспечения сохранности памятника археологии «Курганная группа, 230 насыпей», либо при условии реализации плана проведения спасательных археологических полевых работ, включающих оценку воздействия проводимых работ на памятник археологии «Курганная группа, 230 насыпей», получивших положительное заключение государственной историко-культурной экспертизы и согласованных региональным органом охраны объектов культурного наследия;

6) производство сельскохозяйственных работ и распашка земельного участка в границах территории памятника археологии «Курганная группа, 230 насыпей».

2. Условия доступа граждан Российской Федерации, иностранных граждан и лиц без гражданства к объекту археологического наследия устанавливаются региональным органом охраны объектов культурного наследия по согласованию с собственником или иным законным владельцем земельного участка, в границах которого, в пределах координат характерных (поворотных) точек границ территории, располагается памятник археологии «Курганная группа, 230 насыпей».

Предмет охраны ОКН:

В соответствии с пунктом 2 статьи 20.1 Федерального закона от 25 июня 2002 года № 73-ФЗ «Об объектах культурного наследия (памятниках истории и культуры) народов Российской Федерации»:

Предметом охраны объекта археологического наследия «Курганная группа, 230 насыпей» является территория памятника в указанных границах, включающая археологические движимые и недвижимые объекты, в том числе:

- курганные насыпи;
- курганные конструкции (ровики, могильные ямы, каменные выкладки и оградки, отдельные камни, каменные кресты, гробовища, деревянные сооружения и пр.);
- погребения, погребальный инвентарь, отдельные артефакты».

Краткие сведения об объекте капитального строительства

Проектом предусматривается газоснабжение д. Гомонтово, д. Марково, д. Русское Брызгово Волосовского района Ленинградской области.

Рассматриваемый **земельный участок** начинается от участка газораспределительной сети ГРС «Гомонтово – ГРП «Бегуницы» (шифр проекта 7388-ГСН «Техническое перевооружение участка газораспределительной сети ГРС «Гомонтово» – ГРП «Бегуницы»)) (пункты 8.1 – 8.5).

Далее трасса межпоселкового газопровода проходит в южном направлении, пересекая магистральные газопроводы «Кохтла-Ярве-Ленинград» I нитка и II нитка. После пересечения МГ, трасса межпоселкового газопровода разделяется на два противоположных направления.

Первая ветка поворачивает в сторону дер. Русское Брызгово в южном направлении, пересекая ветку магистрального газопровода-отвода к ГРС Гомонтово. Прокладка осуществляется параллельно автомобильной дороге, преимущественно по землям сельскохозяйственного назначения. Заканчивается данный участок установкой заглушки на территории дер. Русское Брызгово.

Вторая ветка поворачивает в западном направлении. Прокладывается газопровод параллельно существующим магистральным газопроводам «Кохтла-Ярве-Ленинград» I нитка и II нитка, пересекает автомобильную дорогу 3 категории «Волосово – Гомонтово – Копорье – Керново», в районе дер. Гомонтово пересекает магистральные газопроводы «Кохтла-Ярве-Ленинград» I нитка и II нитка, поворачивает в северном направлении.

Далее трасса межпоселкового газопровода пересекает автомобильную дорогу федерального значения А-180 «Нарва» Санкт-Петербург – граница с Эстонской Республикой, с отводами на дер. Гомонтово, разделенную автомобильной дорогой федерального значения А-180.

Заканчивается трасса межпоселкового газопровода на территории дер. Марково установкой заглушки.

Проектом предусмотрено:

- Врезка под давлением в подземный газопровод среднего давления;
- Прокладка подземных газопроводов среднего давления;
- Установка редуционной муфты;
- Установка тройников;
- Установка отключающих устройств;
- Установка заглушек.

Проектируемые газопроводы среднего давления предусматриваются из полиэтиленовых труб.

Трасса газопровода обозначается путем установки опознавательных знаков на углах поворота трассы, местах изменения диаметра, установки арматуры и сооружений, принадлежащих газопроводу. Опознавательные знаки устанавливаются на постоянные ориентиры.

Вдоль трассы газопровода предусматривается укладка на расстоянии 0,2 м от верха присыпанной трубы полиэтиленовой опознавательной сигнальной ленты шириной не менее 0,2м с несмываемой надписью «Огнеопасно-ГАЗ». На участках пересечения газопровода с подземными инженерными коммуникациями сигнальная лента должна быть уложена вдоль газопровода дважды на расстоянии не менее 0,2м между собой и на 2,0м в обе стороны от пересекаемого сооружения.

При прокладке должны быть соблюдены нормативные расстояния до зданий и сооружений в соответствии с приложением В СП 62.13330.2011.

Для газораспределительных сетей устанавливаются следующие охранные зоны (ПП РФ от 20.11.2000г №878 (с изм. от 17.05.2016г.):

а) вдоль трасс наружных газопроводов - в виде территории, ограниченной условными линиями, проходящими на расстоянии 2 метров с каждой стороны газопровода.

Строительство газопровода предусматривается осуществить открытым способом с разработкой траншеи, за исключением мест, выполненных методом наклонного направленного бурения установкой типа «VermeerNavigator» протаскиванием газопровода и установкой контрольной трубки под ковер на футляре.

На участках прокладки газопровода закрытым способом в защитных футлярах предусматривается сварка ПЭ труб «встык» и использование длиномерных труб. При прокладке газопровода вдоль застроенной территории требуется предусмотреть устройство пешеходных мостиков через траншеи к калиткам жилых домов.

Размер строительной полосы принимается 4,0 м по всей трассе газопровода. При отводе земель для строительства объекта должны учитываться площади под временные отвалы грунта, необходимой ширины полосы земли для производства работ.

Предусматривается максимально использовать существующую сеть автомобильных дорог для подвозки труб и материалов.

Разработанный грунт предусматривается собирать в отвал в пределах строительной полосы, а строительный лом вывозится автотранспортом на лицензированный полигон ТБО. Излишки грунта разровнять вдоль трассы газопровода.

Организационно-технологические решения должны быть ориентированы на максимальное сокращение неудобств, причиняемых строительными работами пользователям и населению. С этой целью газопроводы, прокладываемые вдоль улиц и дорог, должны выполняться и сдаваться под восстановление благоустройства небольшими участками (длину определить в ППР); восстановительные работы должны вестись в две-три смены; отходы асфальтобетона и другой строительный мусор должны вывозиться своевременно в сроки и в порядке, установленном органом местного самоуправления.

После завершения строительства необходимо восстановить нарушенные дорожные покрытия, газонные (травяное) покрытие, водосточные каналы.

При проведении строительно-монтажных работ на отведенной полосе необходимо предусмотреть максимальное сохранение существующего природного ландшафта и зеленых насаждений; установление границы охранной зоны объекта.

АНАЛИЗ ПРОЕКТНОЙ ДОКУМЕНТАЦИИ

Представленный на экспертизу раздел проектной документации, обосновывает меры по обеспечению сохранности объекта культурного наследия федерального значения «Курганная группа, 230 насыпей» (Ленинградская область, Волосовский район, Бегуницкий сельсовет, в 1200 м к востоку от совхоза «Гомонтово») при проведении земляных, строительных, мелиоративных и (или) хозяйственных работ, предусмотренных статьей 25 Лесного кодекса Российской Федерации работ по использованию лесов (за исключением работ, указанных в пунктах 3, 4 и 7 части 1 статьи 25 Лесного кодекса Российской Федерации) и иных работ в рамках реализации проектного решения по объекту: «Межпоселковый газопровод до д. Русское Брызгово, д. Гомонтово, д. Марково Ленинградской области» разработан ООО «ПИРС» в 2023 гг.

Экспертируемый раздел проектной документации состоит из одного тома, содержащего девять частей (подразделов) и приложений.

В разделе 1, «Введение» содержатся основные сведения об объекте культурного наследия федерального значения «Курганная группа, 230 насыпей», здесь же приведен исходных данных для разработки раздела документации, основных задач его написания. В разделе 2, «Нормативная документация», перечислены нормативно-правовые акты и методические документы, в соответствии с которыми разработан раздел документации, а также дано определение основных терминов, используемых в разделе проектной документации. Разделы 3 и 4 содержат краткие исторические сведения об объекте культурного наследия и сведения об объекте капитального строительства. В разделе 5, «Оценка воздействия принятых проектных решений на ОКН», проанализировано возможное влияние проектируемых работ на объект культурного наследия. Раздел 6 – «Мероприятия по обеспечению сохранности объектов культурного наследия», содержит перечень разработанных мероприятий, направленных на недопущение повреждения объектов культурного наследия в ходе строительно-монтажных работ и работ по благоустройству. Разработанные мероприятия разделены на I. Обеспечение физической сохранности объектов культурного наследия; II. Обеспечение ландшафтно-экологической сохранности объекта культурного наследия; III. Иные требования обеспечения сохранности объекта культурного наследия.

Раздел 7 "Заключение" содержит вывод о том, что в случае реализации проекта прокладки газопровода строго в отведенных границах, с соблюдением проектных решений, мер и мероприятий, содержащихся в разработанном разделе ОСОКН, негативное воздействие (угроза разрушения и/или повреждения, нарушение визуального восприятия) ОКН отсутствует. В Разделе 8 собраны графические материалы по прохождению трассы проектируемого газопровода и соотношению его прохождения с территорией ОКН, а также исторические и современные картографические материалы и материалы актуальной фотофиксации ОКН.

В Приложениях к экспертируемому разделу ОСОКН все необходимые документы по рассматриваемому объекту культурного наследия.

Мероприятия по обеспечению сохранности объектов культурного наследия

I. Обеспечение физической сохранности объекта культурного наследия:

- неукоснительно придерживаться принятого проектного решения при проведении строительных и иных работ;
- перед началом строительных работ установить сигнальное ограждение строительной полосы на участке производства работ ПК20+70/4ПК3+19,50 - ПК18+14,50, вдоль которого проходит граница территории ОКН;
- перед началом строительных работ предусмотреть проведение инструктажа для сотрудников с разъяснением культурно-исторической значимости объекта культурного наследия и с указанием запрета его повреждения и необходимости соблюдения всех мер по обеспечению его сохранности;

II. запретить нарушение периметра территории объекта культурного наследия;

III. Запретить вблизи территории ОКН (до 100 м):

- проезд и стоянку техники вне полосы отвода под строительство, предусмотренной проектом организации строительства и вне существующей дорожной сети общего пользования;
- складирование любых материалов, предметов и грузов вне полосы отвода под строительство, предусмотренной проектом организации строительства;
- оставление материалов (конструкций) и строительного мусора после завершения работ.
- размещение оборудования вне полосы отвода под строительство, предусмотренной проектом организации строительства;
- устройство и установку мест отдыха, бытовок, временных жилых или складских построек;
- вырубку растительности на участках не предусмотренных проектом;
- разведение костров и сжигание мусора.
- проезд автотранспорта и дорожно-строительной техники и доставку строительных материалов осуществлять только по существующей дорожной сети и в пределах временной полосы отвода проектируемого газопровода;
- при проведении земляных работ предусмотреть крепление стенок траншей для обеспечения невозможности смещения грунтовых масс и минимизации влияния на грунты объекта культурного наследия;
- по завершении земляных работ произвести рекультивацию траншей, устранить следы движения техники.

II. Обеспечение ландшафтно-экологической сохранности объекта культурного наследия:

- предусмотреть защиту территории вокруг объекта культурного наследия (на расстоянии не менее 50 м от границ его территории) от строительных отходов и мусора при производстве работ. Для предотвращения загрязнения атмосферы, почвы, поверхностных и подземных вод при обращении с отходами предусмотрены следующие мероприятия:
 - соблюдение установленных нормативов образования отходов производства и потребления;
 - селективный сбор отходов на объекте;
 - организация мест временного хранения отходов;
 - визуальный контроль накопления отходов в местах их временного хранения;
 - соблюдение периодичности вывоза отходов на лицензированные предприятия для размещения или переработки.
- Для сбора и временного хранения отходов в специально отведённых местах проектом предусматривается:
 - организация площадки для складирования сыпучих строительных материалов с твёрдым покрытием;
 - сбор бытовых и твёрдых коммунальных отходов в контейнеры, установленные на площадках с твёрдым покрытием;
 - сбор обтирочного материала, загрязнённого маслами в металлические контейнеры.
- Вывоз образующихся отходов и строительного мусора является обязательным пунктом условий для подрядной организации, выполняющей строительные работы; Категорически запрещается производить в границах производства работ мытьё, ремонт и техническое обслуживание машин; выполнять их заправку; хранить горюче-смазочные материалы.

III. Иные требования

- Не менее чем за 2 недели до начала работ по реализации проекта строительства письменно уведомить региональный орган охраны объектов культурного наследия и о дате начала и планируемых сроках завершения работ;
- Провести фотофиксацию границы территории ОКН с установленным временным сигнальным ограждением и строительной полосы на участке производства работ ПК20+70/4ПК3+19,50 - ПК18+14,50
 - до начала проведения строительно-монтажных работ;
 - во время проведения строительно-монтажных работ (по завершении разработки траншеи до укладки труб);
 - после завершения строительно-монтажных работы (после восстановления почвенно-растительного слоя).

- После окончания строительно-монтажных работ составить Акт технического состояния объектов культурного наследия, содержащий подробную фотофиксацию ОКН на участке, прилегающем к трассе проектируемого объекта до начала проведения работ и по окончании работ. Копию Акта направить в региональный орган охраны объектов культурного наследия и в Министерство культуры Российской Федерации;
- В случае повреждения или причинения иного вреда объекту культурного наследия, земельному участку в границах территории объекта культурного наследия или при появлении условий, угрожающих причинением такого вреда, незамедлительно остановить все работы на прилегающем к территории ОКН участке, принять меры по предотвращению нанесения вреда объекту культурного наследия, уведомить региональный орган охраны объектов культурного наследия о сложившейся ситуации;
- Согласно Ст. 36 Федеральному закону от 25.06.2002 № 73-ФЗ (в действующей редакции) "Об объектах культурного наследия (памятниках истории и культуры) народов Российской Федерации" в случае обнаружения в ходе проведения работ объекта, обладающего признаками объекта культурного наследия, в том числе объекта археологического наследия, незамедлительно приостановить указанные работы и в течение трех дней со дня обнаружения такого объекта направить в региональный орган охраны объектов культурного наследия письменное заявление об обнаруженном объекте культурного наследия;

В случае изменения существующих проектных решений или увеличения участка строительства, строительства дополнительных объектов, а также устройства любых временных или служебных автодорог, обходов, мест отдыха, площадок складирования материалов или стоянки техники на территории, непосредственно связанной с территорией объекта культурного наследия, рабочая документация к изменённому проекту и сам проект подлежат повторной государственной историко-культурной экспертизе и согласованию региональным органом охраны объектов культурного наследия.

ОБОСНОВАНИЯ ВЫВОДА ЭКСПЕРТИЗЫ

1. Участок реализации проектных решений по объекту «Межпоселковый газопровод до д. Русское Брызгово, д. Гомонтово, д. Марково Ленинградской области» частично находится вблизи, на расстоянии 13-16 м от границ территории ОКН «Курганная группа, 230 насыпей». Территории объекта культурного наследия не попадает в зону прямого воздействия проектируемых строительного-монтажных работ, однако проектируемые работы создают потенциальную угрозу для сохранности ОКН.

2. Для сохранения объекта культурного наследия федерального значения «Курганная группа, 230 насыпей» разработан Раздел проектной документации, обосновывающий меры по обеспечению сохранности вышеназванного объекта культурного наследия федерального значения. В разделе документации содержится общая характеристика принятых проектных решений, анализ возможного влияния предстоящего строительства на объект культурного наследия, разработан комплекс мер по обеспечению сохранности объектов культурного наследия.

3. Предложенные в экспертируемом Разделе документации решения позволяют обеспечить сохранность и целостность вышеназванного объекта культурного наследия в ходе производства строительного-монтажных работ.

4. Сведения, предоставленные в экспертируемом разделе и полученные в ходе государственной историко-культурной экспертизы, содержат все необходимые данные для принятия решения государственной историко-культурной экспертизы, обладают необходимой полнотой, информативностью, объективностью. Материалы раздела разработаны в соответствии с действующими нормативными документами. Обязательное исполнение запланированных мероприятий, отраженных в экспертируемом разделе, обеспечит сохранность объектов культурного наследия.

ВЫВОД ЭКСПЕРТИЗЫ

По результатам рассмотрения документации экспертом сделан вывод о возможности **(положительное заключение)** обеспечения сохранности объекта культурного наследия федерального значения «Курганная группа, 230 насыпей», по адресу: Волосовский район, Бегуницкий с/с, в 1200 м к В от совхоза «Гомонтово», в ходе реализации проектных решений по объекту «Межпоселковый газопровод до д. Русское Брызгово, д. Гомонтово, д. Марково Ленинградской области».



В.Ю. Соболев

08 июня 2023 г.

Документ подписан усиленными квалифицированными электронными подписями в соответствии с п. 22 Положения о Государственной историко-культурной экспертизе, утвержденного постановлением Правительства от 15 июля 2009 г. № 569.

Перечень приложений к экспертизе:

Приложение 1. Копия Договора на проведение Государственной историко-культурной экспертизы; Копия Приказа №1809 от 09.11.2021 «Об аттестации экспертов по проведению государственной историко-культурной экспертизы» и приложения к нему; Сведения о квалификации трудовых ресурсов;

Приложение 2. Копия письма Комитета по сохранению культурного наследия Ленинградской области от 02.06.2022 г. № 01-09-3330/2022-0-1.;

Приложение 3. Проектная документация, разработанная АО «Газпром газораспределение Ленинградская область»: «Межпоселковый газопровод до д. Русское Брызгово, д. Гомонтово, д. Марково Ленинградской области». Раздел 12. «Обеспечение сохранности объекта культурного наследия». Шифр проекта 3094.085.П.0/0.1295-ОСОКН. СПб., 2023.

Приложение 4. Копии документов, предоставленных Заказчиком.

Проектная документация, разработанная АО «Газпром газораспределение Ленинградская область»: «Межпоселковый газопровод до д. Русское Брызгово, д. Гомонтово, д. Марково Ленинградской области». Раздел 5 «Проект организации строительства». Шифр проекта 23094.085.П.0/0.1295-ПОС. Том 5. СПб., 2023.

Копия письма АО «Газпром газораспределение Ленинградская область» от 18.05.2023 г. № 61/6654;

Копия письма АО «Газпром газораспределение Ленинградская область» от 18.05.2023 г. № 61/6655.

Выписки из Единого государственного реестра недвижимости об объекте недвижимости.

ПРИЛОЖЕНИЕ № 1

к Акту по результатам государственной историко-культурной экспертизы документации, обосновывающей меры по обеспечению сохранности объекта культурного наследия федерального значения «Курганная группа, 230 насыпей» при проведении работ по объекту: «Межпоселковый газопровод до д. Русское Брызгово, д. Гомонтово, д. Марково Ленинградской области»

Копия Договора на проведение Государственной историко-культурной экспертизы;

Копия Приказа №1809 от 09.11.2021 «Об аттестации экспертов по проведению государственной историко-культурной экспертизы» и приложения к нему;

Сведения о квалификации трудовых ресурсов

Организация

Информация о сертификате

Дата подписи

АО "Газпром
газораспределение
Ленинградская область"**ДОГОВОР ПОДРЯДА № 761-2980-22**

14.06.2022 17:03:11 (MSK)

Сер.номер: 7cd1bc00e9addbad4ffb13cef2995e1d

г. Санкт-Петербург

ООО "ПИРС"

Носова Татьяна Валерьевна

«___» _____ 2022 г.

Сер.номер: 010eb0b90097ae228346dd1c970768e7d2

14.06.2022 11:20:21 (MSK)

Общество с ограниченной ответственностью «Проектно-изыскательские решения в строительстве» (ООО «ПИРС»), именуемое в дальнейшем «Исполнитель», в лице генерального директора Носовой Татьяны Валерьевны, действующего на основании Устава, с одной стороны, и Акционерное общество «Газпром газораспределение Ленинградская область» (АО «Газпром газораспределение Ленинградская область»), именуемое в дальнейшем «Заказчик», в лице генерального директора Бузина Вячеслава Анатольевича, действующего на основании Устава, с другой стороны, вместе именуемые «Стороны», заключили настоящий договор (далее – Договор) о нижеследующем:

1. Предмет Договора

1.1. Исполнитель обязуется на основании заявок (Приложение № 3 к настоящему Договору) Заказчика выполнить работы, указанные в Приложении № 1 к настоящему Договору, а Заказчик принять и оплатить результаты выполненных работ.

1.2. Технические и другие требования к работам, являющимся предметом настоящего Договора, в соответствии с которыми Исполнитель обязуется их выполнить, изложены в Техническом задании (Приложение № 1 к настоящему Договору).

2. Цена Договора и порядок оплаты

2.1. Предельная стоимость работ по настоящему договору составляет _____ копеек, НДС не облагается. Предельная стоимость работ не налагает на Заказчика обязательств по приобретению работ в полном объеме. Стоимость работ по настоящему Договору определяется исходя из стоимости указанной в Спецификации (Приложении № 2 к договору) и фактического объема работ указанного в акте приема-передачи выполненных работ.

2.2. Стоимость работ включает в себя все затраты, издержки и иные расходы Исполнителя, в том числе сопутствующие, связанные с исполнением настоящего Договора. Заказчик в ходе исполнения настоящего Договора самостоятельно определяет потребность и необходимый объем работ. Исполнитель не вправе требовать оплаты по Договору предельной стоимости работ и/или возмещения каких-либо убытков и затрат Исполнителя при отсутствии у Заказчика необходимости в работах.

2.3. Оплата выполненных работ осуществляется в соответствии со Спецификацией (Приложение № 2 к настоящему Договору).

2.4. Оплата по настоящему Договору производится Заказчиком путем перечисления денежных средств на расчетный счет Исполнителя, указанный в разделе 14 настоящего Договора. Заказчик считается исполнившим свои обязательства по оплате с момента списания денежных средств с расчетного счета Заказчика.

2.5. Оплата оказанных Услуг производится Заказчиком при наличии оригиналов первичных документов (Акт приёма-передачи выполненных работ), оформленных в соответствии с требованиями действующего законодательства. Исполнитель несет ответственность за правильно оформленные первичные учетные документы в соответствии с требованиями ст. 9 Федерального закона от 06.12.2011 №402-ФЗ «О бухгалтерском учете» и счет-фактуры в соответствии с НК РФ. В случае отказа налоговыми органами признания расходов для целей налогообложения прибыли на основании неверно оформленных первичных документов Исполнитель возмещает Заказчику сумму не принятых расходов.

2.6. Заказчик вправе задержать (приостановить) оплату без наступления для Заказчика последствий, предусмотренных настоящим договором, в следующих случаях:

- при обнаружении дефектов и недостатков в выполненных и представленных к оплате Услугах до их устранения;
- при причинении Заказчику материального ущерба по вине Исполнителя или привлеченных им третьих лиц до его возмещения (в размере суммы ущерба);
- при непредставлении Исполнителем полного комплекта отчетной первичной

документации, либо предоставлении документации с недостатками, в этом случае срок оплаты продляется на количество дней представления Исполнителем полного комплекта отчетной первичной документации либо устранения недостатков комплекта отчетной первичной документации;

- при несвоевременном устранении нарушений, указанных в уведомлениях (предписаниях, актах обследования) Заказчика.

2.7. В случае изменений объемов работ и стоимости материалов, ведущих к изменению стоимости работ по Договору, но не более, чем на 10% от стоимости работ, указанной в Приложении № 2 к настоящему Договору, Стороны заключают письменное дополнительное соглашение об изменении стоимости, перечня и сроков окончания работ. Устные соглашения по этому вопросу юридической силы не имеют.

2.8. Заказчик вправе зачесть сумму неустойки (штрафов, пеней), начисленной за нарушение Исполнителем условий Договора, в счет оплаты по Договору. В этом случае Заказчик должен направить в адрес Исполнителя письменное уведомление о зачете, в котором должна быть указана сумма начисленной неустойки и основания ее начисления, а также итоговая сумма оплаты по Договору с учетом проведенного зачета. С момента получения Исполнителем указанного уведомления обязательство Заказчика по оплате в размере, равном сумме зачтенной неустойки (штрафов, пеней), прекращается. Заказчик вправе вместо осуществления зачета, указанного в настоящем пункте, истребовать причитающуюся ему неустойку (штраф, пени) в судебном порядке.

3. Права и обязанности Сторон

3.1. Исполнитель обязан:

3.1.1. В согласованные сроки и качественно выполнить работы, предусмотренные настоящим Договором.

3.1.2. Нести полную ответственность за качество выполняемых работ по настоящему Договору.

3.1.3. Исполнитель не вправе передавать результаты выполненных работ по настоящему Договору и иным образом разглашать его содержание третьим лицам без письменного согласия Заказчика.

3.1.4. Исполнитель обязан письменно предупредить Заказчика обо всех не зависящих от него обстоятельствах, которые создают невозможность завершения выполняемых работ по настоящему Договору, в срок не более 3 календарных дней с даты возникновения данных обстоятельств, при этом Исполнитель освобождается от ответственности за нарушение сроков сдачи выполненных работ.

3.1.5. При завершении работ по каждой заявке (Приложение № 3 к настоящему Договору) и после информирования об этом Заказчика, Исполнитель предоставляет Заказчику Акт приема-передачи выполненных работ, с приложением к нему документов, предусмотренных Техническим заданием (Приложение № 1 к настоящему Договору).

3.1.6. В случае привлечения к выполнению работ по настоящему Договору субподрядчика (соисполнителя), Исполнитель обязан в течение 1 (одного) рабочего дня с даты заключения договора с субподрядчиком направить Заказчику по электронной почте: zakupki@gazprom-lenobl.ru копию заключенного договора с обязательным указанием наименования субподрядчика, фирменного наименования субподрядчика, места нахождения субподрядчика, ИНН субподрядчика, предмета и цены договора, принадлежности субподрядчика к числу субъектов малого или среднего предпринимательства.

Исполнитель не обязан привлекать к исполнению договора субподрядчиков (соисполнителей) из числа субъектов малого или среднего предпринимательства.

3.1.7. Обеспечивать прием направляемых Заказчиком заявок (Приложение № 3 к настоящему Договору) поступивших на адрес электронной почты 9013880@mail.ru с адреса электронной почты Заказчика zakupki@gazprom-lenobl.ru, заявка считается доставленной после подтверждения о доставке и прочтении Исполнителем.

3.1.8. Исполнитель обязан ознакомить своих работников и привлекаемых им для исполнения договора третьих лиц (работников третьих лиц) с Политикой АО «Газпром газораспределение» в области охраны труда, промышленной и пожарной безопасности, Ключевыми правилами

безопасности, размещенными на официальном интернет-сайте Заказчика, в т.ч. с требованиями документов Заказчика, регламентирующих деятельность Единой системы управления охраной труда и промышленной безопасностью Заказчика, а также обеспечить соблюдение указанных документов в ходе исполнения обязательств по Договору.

3.1.9. При наличии замечаний Заказчика к выполненным Работам по требованию Заказчика самостоятельно и безвозмездно устранять недостатки, производить исправления, доработку Работ, в том числе отчетной документации, в установленные Заказчиком сроки. Исполнитель также обязуется возместить Заказчику (сверх неустойки, установленной настоящим Договором) все возникающие в связи с наличием замечаний Заказчика к Работам убытки, компенсировать суммы судебных взысканий в пользу третьих лиц, штрафов, а также иные расходы, понесенные Заказчиком в связи с данными обстоятельствами.

3.2. Исполнитель имеет право:

3.2.1. Требовать оплаты результатов выполненных работ в соответствии с условиями настоящего Договора.

3.3. Заказчик обязан:

3.3.1. Требовать от Исполнителя устранения недостатков выполненных работ.

3.3.2. Принять выполненные работы и оплатить их Исполнителю в порядке и на условиях, предусмотренных настоящим Договором.

3.3.3. Немедленно информировать Исполнителя обо всех изменениях, которые могут повлиять на выполнение работ по настоящему Договору.

3.4. Заказчик вправе:

3.4.1. В любое время, до сдачи ему результатов выполненных работ, отказаться от исполнения настоящего Договора, уплатив Исполнителю часть установленной цены пропорционально части работы, выполненной до получения извещения Исполнителем об отказе Заказчика от исполнения настоящего Договора.

3.4.2. Отказаться в приемке работ, если в силу каких-либо причин Исполнитель не правомочен их выполнять.

3.4.3. Отказаться от оплаты выполненных работ, не согласованных с Заказчиком.

3.4.4. Требовать от Исполнителя безвозмездного устранения недостатков результата выполненной работы, выявленных при его принятии, в 15-дневный срок с момента его предоставления Заказчиком, либо в случае обнаружения недостатков, которые не могут быть устранены Исполнителем, отказаться от приемки выполненных работ, либо устранить недостатки своими силами или поручить выполнение обязательств третьим лицам за счет Исполнителя.

3.4.5. Принять результаты работ в случае досрочного выполнения работ Исполнителем.

3.4.6. Потребовать возврата уплаченных сумм, в случае оплаты работ, не соответствующих требованиям Договора, до устранения выявленных недостатков, а также выплаты неустойки.

3.4.7. Заказчик вправе в одностороннем порядке отказаться от исполнения Договора путем направления Исполнителю письменного уведомления об отказе от исполнения Договора в одностороннем порядке не позднее чем за 3 (три) календарных дня до предполагаемой даты расторжения Договора. В этом случае Договор считается расторгнутым с даты указанной в уведомлении об отказе от исполнения Договора в одностороннем порядке.

4. Прием-передача результатов выполненных работ

4.1. По окончании работ по заявке (Приложение № 3 к настоящему Договору) Заказчика Исполнитель передает Заказчику Акт приёма-передачи выполненных работ (Приложение № 4 к настоящему Договору). Заказчик подписывает Акт приёма-передачи выполненных работ не позднее 10 (десяти) календарных дней с даты получения такого Акта от Исполнителя.

4.2. В случае мотивированного отказа Заказчика от принятия результата работ Сторонами составляется двусторонний акт с перечнем замечаний, сроков их устранения. После устранения замечаний, указанных в таком акте, Исполнитель вновь передает Заказчику Акт приёма-передачи выполненных работ (Приложение № 4 к настоящему Договору) в порядке, предусмотренном п. 4.1. настоящего Договора.

4.3. Работы считаются выполненными после подписания акта приёма-передачи выполненных работ (Приложение № 4 к настоящему Договору) обеими Сторонами и передачи Заказчику результата выполненных работ, предусмотренного Техническим заданием (Приложение № 1 к настоящему Договору).

4.4. Заказчик вправе отказаться от принятия результата работ, уведомив об этом Исполнителя в случае, если: несоответствия или недостатки являются существенными и неустраняемыми; выполнения Исполнителем объемов работ, превышающих сумму настоящего договора.

5. Порядок и сроки выполнения работ по Договору

5.1. Исполнитель выполняет работы по заявкам (Приложение № 3 к настоящему Договору) Заказчика в порядке и в сроки, указанные в Техническом задании (Приложение № 1 к настоящему Договору).

5.2. Гарантийный срок на результат выполненных работ составляет 1 год с момента подписания Сторонами акта приёма-передачи выполненных работ.

Гарантийный срок продлевается на время устранения Исполнителем недостатков работ, выявленных в течение гарантийной эксплуатации результата выполненных работ.

6. Обстоятельства непреодолимой силы

6.1. Стороны освобождаются от ответственности за неисполнение или ненадлежащее исполнение обязательств по настоящему Договору, если исполнение оказалось невозможным вследствие обстоятельств непреодолимой силы (форс-мажор), возникших после заключения Договора, а именно: стихийные бедствия; военные действия; революции; изменения в законодательстве или принятие к исполнению нормативных ведомственных актов, препятствующих или делающих невозможным исполнение обязательств по настоящему Договору. Обстоятельства непреодолимой силы «форс-мажор» подтверждаются Исполнителем заключением торгово-промышленной палаты Санкт-Петербурга».

6.2. Сторона, для которой создавалась невозможность исполнения обязательств по настоящему Договору, обязана сообщить другой Стороне об этом в письменной форме не позднее пяти дней с момента наступления обстоятельств непреодолимой силы.

6.3. При наступлении форс-мажорных обстоятельств исполнение обязательств по настоящему Договору отодвигается соразмерно времени, в течение которого действуют эти обстоятельства.

7. Расторжение Договора

7.1. Досрочное расторжение настоящего Договора возможно по соглашению Сторон оформленному в письменной форме.

7.2. Заказчик вправе расторгнуть настоящий Договор в одностороннем порядке и потребовать от Исполнителя возмещения понесенных убытков в следующих случаях:

- Исполнитель нарушает сроки выполнения работ, установленные Техническим заданием (Приложение № 1 к настоящему Договору) более чем на 10 календарных дней;
- Исполнитель нарушил сроки выполнения не по вине Заказчика более двух раз;
- Исполнитель допустил нарушение условий настоящего Договора, которое привело к существенному снижению качества Работ;
- Исполнитель по результатам выполненных работ представил документы (материалы) ненадлежащего качества и не исправил их в срок, установленный п. 3.4.4. настоящего Договора;
- лицензии или квалификационные аттестаты, подтверждающие право Исполнителя выполнять работы по договору, были аннулированы,
- Заказчик вправе в одностороннем порядке отказаться от Договора (ст. 450.1 ГК РФ)/

7.3. В случае расторжения настоящего Договора в одностороннем порядке, сторона договора, являющаяся инициатором расторжения, письменно извещает об этом другую сторону с указанием причины расторжения. Договор считается расторгнутым с даты получения данного уведомления.

7.4. Исполнитель вправе расторгнуть настоящий Договор в одностороннем порядке в следующих случаях:

- при приостановке выполнения работ по письменному указанию Заказчика на срок, превышающий 1 месяц;

- при задержке Заказчиком оплаты работ выполненных и принятых по актам приёма-передачи выполненных работ (Приложение № 4 к настоящему Договору) на срок более 1 месяца.

8. Порядок разрешения споров

8.1. Споры и разногласия, которые могут возникнуть при исполнении настоящего Договора, разрешаются Сторонами в досудебном порядке, путем направления претензии. Срок ответа на претензию – 10 (десять) календарных дней со дня направления претензии, при этом дата направления претензии по средствам факсимильной или электронной связи будет считаться датой получения данного документа стороной. В случае неурегулирования споров и разногласий в досудебном претензионном порядке, по истечении срока рассмотрения претензии, установленного настоящим пунктом, Стороны вправе обратиться в Арбитражный суд г. Санкт-Петербурга и Ленинградской области в порядке, установленном действующим законодательством Российской Федерации. При этом все документы, в том числе претензии, исковые заявления, судебные повестки и иные подобные документы, направляются Стороной по адресам, указанным в Договоре, если другая Сторона своевременно не сообщила иной адрес (адреса).

9. Ответственность Сторон

9.1. За неисполнение или ненадлежащее исполнение своих обязательств по настоящему Договору Стороны несут ответственность в соответствии с действующим законодательством Российской Федерации.

9.2. Сторона, нарушившая свои обязательства по настоящему Договору, должна устранить эти нарушения в возможно короткий срок.

9.3. Исполнитель несет ответственность за нарушение как начального и конечного, так и промежуточных сроков выполнения работ, предусмотренных настоящим Договором.

9.4. При нарушении Исполнителем сроков выполнения работ, установленных Техническим заданием (Приложение №1 к настоящему Договору), заказчик вправе потребовать от Исполнителя уплаты пени в размере 0,1% от стоимости работ по Договору за каждый день просрочки исполнения обязательств.

9.5. В случае расторжения Договора по основаниям, предусмотренным п.7.2. настоящего договора, Заказчик вправе потребовать от Исполнителя уплаты штрафа в размере 10% от стоимости работ по Договору. Кроме того, Исполнитель обязан возместить Заказчику понесенные убытки, в том числе убытки, связанные с привлечением третьих лиц для завершения невыполненных Исполнителем по настоящему договору работ.

9.6. В случаях, когда работа выполнена Исполнителем с отступлениями от настоящего договора, ухудшившими результат работы, или с иными недостатками, которые делают его не пригодным для обычного использования, Заказчик вправе по своему выбору потребовать от Исполнителя:

- безвозмездного устранения недостатков в разумный срок;
- соразмерного уменьшения установленной за работу цены;
- возмещения своих расходов на устранение недостатков.

9.7. В случае привлечения Заказчика к ответственности, в том числе материальной, а также взыскания с него неустойки или штрафных санкций вследствие ненадлежащего исполнения Исполнителем обязанностей, предусмотренных настоящим Договором, Исполнитель обязан возместить Заказчику причиненные убытки в полном объеме.

9.8. Если Исполнитель не является плательщиком НДС:

Заказчик не несет ответственность за правомерность применения Исполнителем освобождения от НДС, суммарная цена договора, является окончательной и не подлежит изменению в случае неправомерного использования Исполнителем освобождения от НДС.

Если Исполнитель является плательщиком НДС:

Исполнитель несет ответственность за правильно оформленные первичные учетные документы в соответствии со ст. 9 Федерального закона от 06.12.2011 № 402-ФЗ «О бухгалтерском учете». В случае отказа налоговыми органами признания расходов для целей налогообложения прибыли, на основании неверно оформленных первичных документов Исполнитель возмещает Заказчику сумму не принятых расходов. В случае ненадлежащего оформления счетов-фактур, а также несвоевременного их предоставления, вследствие чего сумма

НДС не будет принята к вычету (возмещению) налоговыми органами из бюджета, Исполнитель возмещает Заказчику убытки, вызванные таким не возмещением налога из бюджета.

10. Обеспечение исполнения договора

10.1. Исполнитель предоставляет Заказчику обеспечение исполнения договора в следующем порядке, сроки и размер: не требуется.

10.2. Предоставленное обеспечение по настоящему Договору возвращается Заказчиком Исполнителю в следующем порядке и сроки: не требуется.

11. Порядок заключения и срок действия договора

11.1. Настоящий Договор вступает в силу с даты его заключения и действует до 30.04.2023, а в части принятых по Договору обязательств - до их полного исполнения Сторонами. Датой подписания настоящего Договора считается дата, проставленная на титульном листе Договора.

11.2. Настоящий Договор составлен по итогам закупочной процедуры (протокол № 636106 от 03.06.2022 г.) и направлен на подписание Исполнителю посредством программно-аппаратных средств электронной площадки.

11.3 Договор заключается в порядке и сроки, установленные Извещением или Документацией о закупке.

11.4. В случае нарушения Исполнителем порядка и сроков подписания настоящего Договора, установленных Извещением или Документацией о закупке, настоящий Договор считается незаключенным, а Исполнитель – уклонившимся от заключения настоящего Договора.

12. Заключительные положения

12.1. Настоящий Договор составлен в двух экземплярах, имеющих одинаковую юридическую силу (по одному экземпляру для каждой из Сторон).

12.2. Любые изменения и дополнения к настоящему Договору действительны при условии, что они совершены в письменной форме и подписаны уполномоченными представителями обеих Сторон.

12.3. В случае изменения реквизитов, Стороны настоящего Договора обязаны уведомить об этом друг друга в письменной форме в срок не более 10 календарных дней.

12.4. В течение 3 (трех) календарных дней с даты заключения настоящего Договора Исполнитель предоставляет Заказчику сведения о цепочке собственников Исполнителя, включая бенефициаров, (в том числе конечных), и об исполнительных органах Исполнителя по адресу электронной почты: okz-beneficiar@gazprom-lenobl.ru с подтверждением соответствующими документами.

В случае изменений в цепочке собственников Исполнителя, включая бенефициаров, (в том числе конечных), и (или) в исполнительных органах Исполнителя последний представляет Заказчику информацию об изменениях по адресу электронной почты: okz-beneficiar@gazprom-lenobl.ru в течение 3 (трех) календарных дней после таких изменений с подтверждением соответствующими документами.

12.5. Заказчик вправе в одностороннем порядке отказаться от исполнения договора в случае неисполнения Исполнителем обязанностей, предусмотренных пунктами 3.1.6 и 12.4 настоящего Договора. В этом случае настоящий договор считается расторгнутым с даты получения Исполнителем письменного уведомления Заказчика об отказе от исполнения договора или с иной даты, указанной в таком уведомлении.

12.6. Стороны договорились, что в процессе исполнения условий настоящего Договора будут осуществлять постоянную связь (в том числе направление Заказчиком заявок Исполнителю) посредством обмена корреспонденцией, которая может направляться с использованием средств:

- факсимильной связи с обязательным подтверждением получения в тот же день путем возврата копии запроса/заявки с пометкой «получено» и указанием даты получения и подписью лица, принявшего запрос/заявку (подписи уполномоченных представителей сторон в такой переписке имеют силу собственноручных);

- по электронной почте с обязательным подтверждением получения в тот же день путем ответа на электронное сообщение (с приложением копии запроса) с пометкой «получено» и указанием даты получения.

Автоматическое уведомление программными средствами о получении электронного сообщения по электронной почте, полученное любой из Сторон, считается аналогом такого подтверждения.

12.7. Сообщения направляются по следующим телефонам и электронным адресам:

в адрес Исполнителя по тел./факсу 8(904)610-00-04 и по e-mail: 9013880@mail.ru;

в адрес Заказчика по тел./факсу (812) 405-40-04 и по e-mail: ivanova_ks@gazprom-lenobl.ru.

Все уведомления и сообщения, отправленные Сторонами друг другу по вышеуказанным адресам электронной почты и/или по телефонным номерам, признаются Сторонами официальной перепиской в рамках настоящего Договора.

12.8. Датой передачи соответствующего сообщения считается день отправления факсимильного сообщения или сообщения электронной почты.

12.9. Ответственность за получение сообщений и уведомлений вышеуказанным способом лежит на получающей Стороне. Сторона, направившая сообщение, не несет ответственности за задержку доставки сообщения, если такая задержка явилась результатом неисправности систем связи, действия/бездействия провайдеров или иных форс-мажорных обстоятельств.

12.10. Заказчик вправе в одностороннем порядке отказаться от исполнения Договора путем направления Исполнителю письменного уведомления об отказе от исполнения Договора в одностороннем порядке не позднее чем за 3 (три) календарных дня до предполагаемой даты расторжения Договора. В этом случае Договор считается расторгнутым с даты указанной в уведомлении об отказе от исполнения Договора в одностороннем порядке.

13. Приложения

13.1. К настоящему Договору прилагаются и являются неотъемлемой его частью:

- Техническое задание (Приложение № 1) на 8 л.,
- Спецификация (Приложение № 2) на 1 л.
- Заявка на выполнение работ (форма) (Приложение №3) на 1 л.,
- Акт приёма-передачи выполненных работ (форма) (Приложение № 4) на 1 л.

14. Реквизиты и подписи Сторон

Заказчик:

Акционерное общество «Газпром газораспределение Ленинградская область» (АО «Газпром газораспределение Ленинградская область»)

Юридический адрес: 188507, обл.

Ленинградская, р-н Ломоносовский, городской поселок Новоселье, здание административного корпуса нежилое, лит. А А1

Фактический адрес: 192029, г. Санкт-Петербург, ул. Пинегина, д. 4

ИНН 4700000109 КПП 472501001

р/с 40702810109000000098

в Акционерном обществе «Акционерный Банк «РОССИЯ» (АО «АБ «РОССИЯ»

к/с 30101810800000000861

БИК 044030861

тел.: (812) 405-40-04 факс: (812) 405-40-03

Эл. адрес: office@gazprom-lenobl.ru

Генеральный директор

_____/ В. А. Бузин /
М.П.

Исполнитель:

Общество с ограниченной ответственностью «Проектно-изыскательские решения в строительстве» (ООО «ПИРС»)

Юридический адрес: 197082,г.

Санкт-Петербург, Богатырский пр., д.49, к.2, пом.318

Фактический адрес: 197082, г.

Санкт-Петербург, ул. Оптиков, д.45, к.1, лит.А, пом.69-Н

ИНН 7814690758 КПП 781401001

р/с 40702810403000048696

Ф-Л "СЕВЕРНАЯ СТОЛИЦА" АО "РАЙФФАЙЗЕНБАК"

к/с 30101810100000000723

БИК 044030723

тел.: 8(904)610-00-04

Эл. адрес: 9013880@mail.ru

Генеральный директор

_____/ Т.В. Носова /
М.П.

ТЕХНИЧЕСКОЕ ЗАДАНИЕ

1.	Заказчик	АО «Газпром газораспределение Ленинградская область»
2.	Предмет закупки	Проведение научно-исследовательских археологических работ в виде историко-культурного научного археологического обследования (разведки) с целью проведения государственной историко-культурной экспертизы для нужд АО «Газпром газораспределение Ленинградская область» в порядке, установленном статьей 45.1 ФЗ №73 от 25.06.2002 г.
2.1	Работы, аналогичные предмету закупки	Проведение научно-исследовательских археологических работ в виде историко-культурного научного археологического обследования с целью проведения государственной историко-культурной экспертизы, в том числе по сохранению объектов культурного наследия (при необходимости)
3.	Период (срок) выполнения работ	Начало работ: дата подписания Договора Окончание выполнения работ: 30.04.2023
4.	Место выполнения работ	Ленинградская область
5.	Условия оплаты	Заказчиком производится расчет за весь объем выполненных работ путем перечисления денежных средств на расчетный счет не более 7 рабочих дней от даты подписания Сторонами актов приема-передачи выполненных работ.
6.	Состав, содержание и объем работ	<p>Работы выполняются на территории Ленинградской области.</p> <p>Работы выполняются по заявкам Заказчика. Объем и перечень работ, указанный в заявке, формируется на основании Приложения №1 к Техническому заданию.</p> <p>В заявке указывается объем, перечень и адрес выполнения работ.</p> <p>Срок начала выполнения работ по отдельной заявке: в течение 3 календарных дней от даты поступления заявки.</p> <p>Срок выполнения работ по каждой отдельной заявке: в течение 90 календарных дней от даты поступления заявки. Исполнитель имеет право выполнить работы по заявке досрочно.</p> <p>Заказчик не позднее, чем за 1 календарный день, передает Исполнителю техническое задание на выполнение работ по конкретному объекту.</p> <p>Срок подачи Заказчиком последней заявки Исполнителю на выполнение работ: за 93 календарных дня до даты окончания общего срока выполнения работ по Договору.</p> <p>Ознакомление с заданием Заказчика, с данными геологических и геофизических материалов.</p> <ul style="list-style-type: none">- Составление краткой физико-географической характеристики региона (места) исследований на основе ознакомления со специальной и справочной литературой по геоморфологии, почвам и ландшафтам.- Сбор и анализ архивных материалов, составление историко-археологической справки по региону (месту) исследований.- Обследование территории объекта, земельного участка, изучение микрорельефа.- Составление ситуационного плана местности, включающего участок проведения полевых работ и отражающего его соотношение с известными объектами археологического наследия.- Получение разрешения (открытого листа) на проведение работ по выявлению и изучению объектов археологического наследия (на право проведения археологических полевых работ) в министерстве культуры РФ.-Определение последовательности выполнения полевых работ, методики проведения исследований.

		<ul style="list-style-type: none"> - Натурное обследование территории в целях выявления визуальных признаков объектов культурного наследия и подъемного археологического материала. - Археологические исследования методом закладки раскопов (шурфов) необходимой глубины. - В случае выявления объектов археологического наследия определение точного местоположения выявленных объектов относительно земельных участков, определение географических координат. - Фотофиксация (документально-протокольная съемка). - Засыпка отработанных шурфов после окончания разведочных работ. - Оформление научного отчета о выполненных археологических полевых работах. - Передача документации в орган государственной историко-культурной экспертизы для проведения экспертизы. - Проверка выполненного ранее научного отчета, с составлением письменного заключения (акта государственной историко-культурной экспертизы) в соответствии с Положением о государственной историко-культурной экспертизе (утв. Постановлением Правительства Российской Федерации от 15.07.2009 № 569). - Археологические полевые работы выполняются на основании разрешения (открытого листа) на проведение работ по выявлению и изучению объектов археологического наследия. - Держатель разрешения (открытого листа) обязан не позднее, чем за пять рабочих дней до начала археологических полевых работ представить в орган исполнительной власти субъекта Российской Федерации, уполномоченный в области охраны объектов культурного наследия, орган местного самоуправления муниципального образования, на территориях которых планируются археологические полевые работы, письменное уведомление об их проведении с указанием срока и места, а также копию разрешения (открытого листа). - Государственная историко-культурная экспертиза проводится экспертом, аттестованным Министерством культуры Российской Федерации в соответствии с Приказом Минкультуры РФ от 26.08.2010 № 563 «Об утверждении Положения о порядке аттестации экспертов по проведению государственной историко-культурной экспертизы». - Работы выполняются с выездом представителей Исполнителя по адресу местонахождения объектов, согласно заявок Заказчика. Результаты работ предоставляются Исполнителем Заказчику по адресу: pkc@gazprom-lenobl.ru; samoylova@gazprom-lenobl.ru. <p>Состав, сроки, порядок и форма представления отчетной документации:</p> <p>. По результатам выполненных работ представить заказчику:</p> <ul style="list-style-type: none"> - Научно-технический отчет; - Акт государственной историко-культурной экспертизы земельного участка. <p>*Отчетная документация должна соответствовать требованиям «Положения о порядке производства археологических раскопок и разведок и об открытых листах»</p> <ul style="list-style-type: none"> - Раздел проектной документации об обеспечении сохранности объектов культурного наследия; - Акт государственной историко-культурной экспертизы раздела проектной документации об обеспечении сохранности объекта культурного наследия. <p>Окончательные материалы представить на магнитном и бумажном носителях.</p>
--	--	--

		<p>На бумажном носителе в виде текстовой и графической частей и приложений:</p> <ul style="list-style-type: none"> - Научно-технический отчет, Раздел проектной документации об обеспечении сохранности объектов культурного наследия в 2 экз. на бумажном носителе и 1 экз. на электронном носителе; - Акт государственной историко-культурной экспертизы земельного участка в 2 экз. на бумажном носителе (из них 1- для Исполнителя) - Акт государственной историко-культурной экспертизы раздела проектной документации об обеспечении сохранности объекта культурного наследия в 2 экз. на бумажном носителе (из них 1- для Исполнителя) <p>В цифровой форме:</p> <ul style="list-style-type: none"> - графические материалы в формате Adobe Acrobat (*.pdf); - текстовые документы в формате Adobe Acrobat (*.pdf). <p>Проведение научно-исследовательских археологических работ в виде историко-культурного научного археологического обследования и прохождение государственной историко-культурной экспертизы земельного участка под строительство объекта в соответствии с Законом РФ "Об объектах культурного наследия (памятниках истории и культуры) народов Российской Федерации" от 25 июня 2002 года N 73-ФЗ</p> <p>Разработка раздела проектной документации об обеспечении сохранности объектов культурного наследия в виде разработки проектной документации об обеспечении сохранности объектов культурного наследия и прохождение государственной историко-культурной экспертизы раздела проектной документации об обеспечении сохранности объекта культурного наследия в соответствии с Законом РФ "Об объектах культурного наследия (памятниках истории и культуры) народов Российской Федерации" от 25 июня 2002 года N 73-ФЗ.</p>
7.	Перечень нормативных документов и законодательных актов, требования которых являются обязательными при выполнении работ	<ol style="list-style-type: none"> 1. Федеральный закон от 25.06.2002 N 73-ФЗ "Об объектах культурного наследия (памятниках истории и культуры) народов Российской Федерации" Федеральный закон от 22 октября 2014 г. № 315-ФЗ «О внесении изменений в Федеральный закон «Об объектах культурного наследия (памятниках истории и культуры) народов Российской Федерации» и отдельные законодательные акты Российской Федерации». 2. Инструкция Министерства культуры «О порядке учета, обеспечения сохранности, использования и реставрации недвижимых памятников истории и культуры». 3. Инструкция по экологическому обоснованию хозяйственной и иной деятельности Минприроды РФ. 4. Методические указания по проведению проектных археологических работ в зонах народнохозяйственного строительства. М., Институт археологии АН СССР, 1990. 5. Правила выдачи, приостановления и прекращения действия разрешений (открытых листов) на проведение работ по выявлению и изучению объектов археологического наследия (утв. постановлением Правительства Российской Федерации от 20.02.2014 № 127; 6. Положение о государственной историко-культурной экспертизе (утв. постановлением Правительства Российской Федерации от 15.07.2009 № 569; 7. Положение о едином государственном реестре объектов культурного наследия (памятников истории и культуры) народов

		<p>Российской Федерации (утв. приказом Министерства культуры Российской Федерации от 03.10.2011 № 954;</p> <p>8. Положение о порядке проведения археологических полевых работ и составления научной отчетной документации (утв. постановлением Бюро Отделения историко-филологических наук от 20.06.2018 № 32);</p> <p>9. Методика определения границ территорий объектов археологического наследия (рекомендована письмом Министерства культуры Российской Федерации от 27.01.2012 № 12-01-39/05-АБ).</p> <p>10. Реставрационные нормы и правила «Методические рекомендации по проведению научно-исследовательских, изыскательских, проектных и производственных работ, направленных на сохранение объектов культурного наследия (памятников истории и культуры) народов Российской Федерации», РНИП, Москва-2013.</p> <p>11. Национальный стандарт Российской Федерации ГОСТ Р 55528-2013 «Состав и содержание научно-проектной документации по сохранению объектов культурного наследия памятники истории и культуры. Общие требования».</p> <p>12. ГОСТ Р 55528-2013. Состав и содержание научно-проектной документации по сохранению объектов культурного наследия. Памятники истории и культуры. Общие требования.</p> <p>13. ГОСТ Р 55945-2014. Общие требования к инженерно-геологическим изысканиям и исследованиям для сохранения объектов культурного наследия.</p> <p>14. ГОСТ Р 55567-2013. Порядок организации и ведения инженерно-технических исследований на объектах культурного наследия. Памятники истории и культуры. Общие требования.</p> <p>15. ГОСТ Р 56198-2014. Мониторинг технического состояния объектов культурного наследия. Недвижимые памятники. Общие требования.</p> <p>16. ГОСТ Р 56254-2014. Технический надзор на объектах культурного наследия. Основные положения.</p> <p>17. Инструкция по экологическому обоснованию хозяйственной и иной деятельности Минприроды РФ.</p> <p>18. Методические указания по проведению проектных археологических работ в зонах народнохозяйственного строительства. М., Институт археологии АН СССР, 1990.</p> <p>19. Приказ Министерства культуры Российской Федерации от 1 сентября 2015 г. № 2328 "Об утверждении перечня отдельных сведений об объектах археологического наследия, которые не подлежат опубликованию".</p>
--	--	---

8.	Обязательные требования, предъявляемые к участникам закупки	В соответствии с п. 1.3.1. Документации о закрытом маркетинговом исследовании
9.	Дополнительные требования, предъявляемые к участникам закупки	<p>1. Наличие опыта выполнения аналогичных работ (оказания аналогичных услуг) за последние 3(три) года, предшествующие дате подачи Заявки.</p> <p>2. Наличие материально-технических ресурсов (машины, механизмы, оборудование, инвентарь и т.д.), необходимых и достаточных для выполнения работ по предмету закупки в количестве не менее:</p> <ul style="list-style-type: none"> - Тахеометр геодезический-4 шт.; - Плоттер -1 шт.; - Квадрокоптер-2 шт.; - Цифровая зеркальная фотокамера (фотоаппарат)-3 шт. <p>3. Наличие в штате Исполнителя и(или) привлекаемого им субподрядчика/соисполнителя (в случае, если участник привлекает к выполнению работ по договору, являющегося предметом закупки, третье лицо) работника, гражданина РФ, имеющего высшее образование и обладающего научными и практическими познаниями, необходимыми для проведения археологических полевых работ и подготовки научного отчета о выполненных археологических полевых работах (Копия трудового договора, копия документа(ов) об образовании, копия паспорта гражданина РФ);</p> <p>4. Уставными целями деятельности Исполнителя и(или) привлекаемого им субподрядчика/соисполнителя (в случае, если Исполнитель привлекает к выполнению работ по договору, третье лицо) являются проведение археологических полевых работ, и (или) связанные с проведением археологических полевых работ научные исследования, и (или) выявление и собирание музейных предметов и музейных коллекций, и (или) подготовка кадров высшей квалификации по соответствующей специальности</p> <p>5. Исполнитель и(или) привлекаемого им субподрядчика/соисполнителя - обязан обладать научными и практическими знаниями, необходимыми для проведения экспертизы, и удовлетворять следующим требованиям:</p> <ul style="list-style-type: none"> - иметь высшее и (или) послевузовское профессиональное образование по направлению (специальности), соответствующему профилю экспертной деятельности, в исключительных случаях допускается среднее профессиональное или дополнительное образование по профилю экспертной деятельности (если эксперт привлекается для проведения экспертизы объектов, указанных в подпункте "д" пункта 11(1) Положения о государственной историко-культурной экспертизе, утвержденного Постановлением Правительства РФ от 15.07.2009 N 569 (далее - Положение), необходимо высшее образование (бакалавриат, специалтет, магистратура, подготовка кадров высшей квалификации, осуществляемая по результатам освоения программ подготовки научно-педагогических кадров в аспирантуре) по специальностям "история", "музейное дело и охрана памятников" и "археология"); - иметь предшествующий стаж практической работы по профилю экспертной деятельности не менее 10 лет (если эксперт привлекается для проведения экспертизы объектов, указанных в подпункте "д" пункта 11(1) Положения, стаж археологических полевых работ на основании разрешения, выдаваемого федеральным органом охраны объектов культурного наследия на основании заключения Российской академии наук и подтверждающего право на проведение одного из видов археологических полевых работ (далее - открытый лист), должен составлять не менее 10 лет);

		<p>- обладать знанием международных актов и законодательства Российской Федерации в области сохранения, использования, популяризации и государственной охраны объектов культурного наследия (памятников истории и культуры) народов Российской Федерации;</p> <p>- обладать умением проводить необходимые исследования, оформлять по их результатам соответствующие документы и заключения экспертизы;</p> <p>Исполнитель - индивидуальный предприниматель или физическое лицо должен быть аттестован в соответствующей предмету настоящего закрытого маркетингового исследования области аттестации.</p> <p>Требование установлено:</p> <p>- подпунктом «а» пункта 7, пунктом 9 Постановления Правительства РФ от 15.07.2009 №569 «Об утверждении Положения о государственной историко-культурной экспертизе»;</p> <p>- пунктом 9 раздела IV Приказа Минкультуры РФ от 26.08.2010 №563 «Об утверждении Положения о порядке аттестации экспертов по проведению государственной историко-культурной экспертизы».</p>
10.	Прочие условия	<p>Привлечение субподрядчика - допускается.</p> <p>Гарантийный срок на результат выполненных работ составляет 1 год с момента подписания Сторонами Акта приема-передачи выполненных работ.</p>
11.	Приложение	Приложение № 1 – Форма для расчета цены за единицу услуги

Форма для расчета цены за единицу работы

№ п/п	Наименование вида работы	Единица измерения	Начальная (максимальная) цена без НДС (руб.)	Начальная (максимальная) цена с НДС (руб.)	Предложение участника по цене без НДС (руб.)	Предложение участника по цене с НДС (руб.)
1	2	3	4	5	6	7
1	Проведение научно-исследовательских археологических работ в виде историко-культурного научного археологического обследования (разведки) с целью проведения государственной историко-культурной экспертизы земельного участка (1 шурф за объект до 1,0 км включительно)	усл. ед				
2	Проведение научно-исследовательских археологических работ в виде историко-культурного научного археологического обследования (разведки) с целью проведения государственной историко-культурной экспертизы земельного участка (до 2 шурфов включительно)	усл. ед				НДС не облагается
3	Проведение научно-исследовательских археологических работ в виде историко-культурного научного археологического обследования	усл. ед				

	(разведки) с целью проведения государственной историко-культурной экспертизы земельного участка (дополнительный 1 шурф)					
4	Разработка раздела проектной документации об обеспечении сохранности объектов культурного наследия (за объект)	усл. ед				
5	Выполнение государственной историко-культурной экспертизы раздела по обеспечению сохранности объектов культурного наследия на земельном участке (за объект)	усл. ед				
ИТОГО*						

Заказчик:
**АО «Газпром газораспределение
Ленинградская область»**

Исполнитель:
ООО «ПИРС»

Генеральный директор

Генеральный директор

_____/ В. А. Бузин /
М.П.

_____/ Т.В. Носова /
М.П.

СПЕЦИФИКАЦИЯ

1. Наименование, количество и стоимость работ						
№ п/п	Наименование работ	Ед. изм.	Кол-во	Стоимость за ед. (руб., без НДС)	Итого стоимость, НДС не облагается	Место (адрес) выполнения работ:
1	Проведение научно-исследовательских археологических работ в виде историко-культурного научного археологического обследования (разведки) с целью проведения государственной историко-культурной экспертизы для нужд АО «Газпром газораспределение Ленинградская область» в порядке, установленном статьей 45.1 ФЗ №73 от 25.06.2002 г.	Усл. ед.	1			Ленинградская область
НДС не облагается					-	
ИТОГО руб., НДС не облагается						

2. Условия и этапы выполнения работ	
2.1. Срок выполнения работ (этапы работ):	С момента заключения договора по 30.04.2023

3. Условия оплаты стоимости работ Заказчиком	
3.1. Оплата осуществляется Заказчиком в следующих размерах и в следующие сроки:	Заказчиком производится расчет за весь объем выполненных работ путем перечисления денежных средств на расчетный счет в течение 7 рабочих дней от даты подписания Сторонами актов приема-передачи выполненных работ.

Заказчик:
АО «Газпром газораспределение
Ленинградская область»

Генеральный директор

_____ / В. А. Бузин /

Исполнитель:
ООО «ПИРС»

Генеральный директор

_____ / Т.В. Носова

/

Заявка на выполнение работ № (форма)

г. _____

Дата

Наименование объекта:
Местонахождение объекта:
Характеристика объекта:

Наименование работы	Срок выполнения работ	Объем	Стоимость за единицу (в т.ч. НДС 20% либо без НДС)	Общая стоимость (в т.ч. НДС 20% либо без НДС)
ИТОГО:				

Подписи сторон:

Заказчик:

Исполнитель:

Генеральный директор

_____/ В. А. Бузин /

М.П.

_____/ _____ /

М.П.

конец формы

ФОРМА СТОРОНАМИ СОГЛАСОВАНА

Заказчик:

АО «Газпром газораспределение Ленинградская область»

Исполнитель:

ООО «ПИРС»

Генеральный директор

_____/ В. А. Бузин /

М.П.

Генеральный директор

_____/ Т.В. Носова /

М.П.

начало формы

Акт № _____
приема-передачи выполненных работ

« ____ » _____ 20__ г.

Исполнитель _____

Заказчик _____

подписали настоящий акт приема-передачи выполненных работ (оказании услуг):

№	Наименование работы (услуги)	Ед. изм.	Количество	Цена	Сумма
Итого:					
Без налога (НДС)					
Всего (с учетом НДС)					

Всего оказано услуг на сумму: _____ рублей ____ коп.,
в т.ч. НДС – _____ рублей ____ копеек.

Вышеперечисленные работы (услуги) выполнены/не выполнены _____
полностью и в срок.

Перечень претензий к объему и качеству выполненных работ (указанных услуг)

Заказчик:
АО «Газпром газораспределение
Ленинградская область»

Генеральный директор

_____ / В. А. Бузин /

М.П.

Исполнитель:

_____ / _____ /

М.П.

конец формы

ФОРМА СТОРОНАМИ СОГЛАСОВАНА

Заказчик:
АО «Газпром газораспределение
Ленинградская область»

Генеральный директор

_____ / В. А. Бузин /

М.П.

Исполнитель:
ООО «ПИРС»

Генеральный директор

_____ / Т.В. Носова /

М.П.

Заявка на выполнение работ № 3

г. Санкт-Петербург

01.08.2022 г.

Наименование объекта: «Межпоселковый газопровод до д. Русское Брызгово, д. Гомонтово, д. Марково Ленинградской области»

Местонахождение объекта: Ленинградская область, Волосовский район

Характеристика объекта: земельный участок, предназначенный для проектирования и строительства объекта: «Межпоселковый газопровод до д. Русское Брызгово, д. Гомонтово, д. Марково Ленинградской области»

Наименование услуги	Срок выполнения работ	Количество	Стоимость за единицу без НДС	Общая стоимость без НДС
Проведение научно-исследовательских археологических работ в виде историко-культурного научного археологического обследования (разведки) с целью проведения государственной историко-культурной экспертизы земельного участка (до 2 шурфов включительно)	330 календарных дней	1 усл. ед		
Проведение научно-исследовательских археологических работ в виде историко-культурного научного археологического обследования (разведки) с целью проведения государственной историко-культурной экспертизы земельного участка (дополнительный 1 шурф)	330 календарных дней	5 усл. ед		
Разработка раздела проектной документации об обеспечении сохранности объектов культурного наследия (за объект)	330 календарных дней	1 усл. ед		
Выполнение государственной историко-культурной экспертизы раздела по обеспечению сохранности объектов культурного наследия на земельном	330 календарных дней	1 усл. ед		

участке (за объект)				
ИТОГО:				

Подписи сторон:

ИСПОЛНИТЕЛЬ:
Генеральный директор
ООО «Проектно-изыскательские
решения в строительстве»



/ Т.В. Носова /

ЗАКАЗЧИК:
Заместитель генерального директора по
капитальному строительству и
инвестициям АО «Газпром
газораспределение Ленинградская
область



/ Н.В. Кипурова /

М.П.



**МИНИСТЕРСТВО КУЛЬТУРЫ
РОССИЙСКОЙ ФЕДЕРАЦИИ**

ПРИКАЗ

от 9 ноября 2021,

Москва

№ 1809

**Об аттестации экспертов по проведению государственной
историко-культурной экспертизы**

В соответствии с Федеральным законом от 25 июня 2002 г. № 73-ФЗ «Об объектах культурного наследия (памятниках истории и культуры) народов Российской Федерации», пунктом 9 Положения о государственной историко-культурной экспертизе, утвержденного постановлением Правительства Российской Федерации от 15 июля 2009 г. № 569, Положением о порядке аттестации экспертов по проведению государственной историко-культурной экспертизы, утвержденным приказом Минкультуры России от 26 августа 2010 г. № 563 (в редакции приказа Минкультуры России от 17 октября 2011 г. № 1003), руководствуясь Положением об аттестационной комиссии Минкультуры России, утвержденным приказом Минкультуры России от 29 декабря 2011 г. № 1276, протоколами заседания аттестационной комиссии Министерства культуры Российской Федерации по аттестации экспертов по проведению государственной историко-культурной экспертизы от 26 октября 2021 г., от 27 октября 2021 г., п р и к а з ы в а ю:

1. Аттестовать экспертов по проведению государственной историко-культурной экспертизы согласно приложению к настоящему приказу.

2. Департаменту государственной охраны культурного наследия (Р.А.Рыбало) обеспечить размещение информации об аттестованных экспертах на официальном сайте Минкультуры России в сети Интернет.

3. Контроль за исполнением настоящего приказа оставляю за собой.

Первый заместитель Министра



С.Г.Обрывалин

Приложение
к приказу Министерства культуры
Российской Федерации
от « 9 » ноября 2021 г.
№ 1809

Аттестованные эксперты по проведению
государственной историко-культурной экспертизы

№ п / п	Фамилия, имя, отчество соискателя	Решение о присвоении статуса аттестованного эксперта:
1.	Барашев Михаил Анатольевич	<ul style="list-style-type: none"> - выявленные объекты культурного наследия в целях обоснования целесообразности включения данных объектов в реестр. - документы, обосновывающие включение объектов культурного наследия в реестр; - документы, обосновывающие изменение категории историко-культурного значения объекта культурного наследия.
2.	Васютин Олег Иванович	<ul style="list-style-type: none"> - выявленные объекты культурного наследия в целях обоснования целесообразности включения данных объектов в реестр. - документы, обосновывающие включение объектов культурного наследия в реестр; - проектная документация на проведение работ по сохранению объектов культурного наследия; документация или разделы документации, обосновывающие меры по обеспечению сохранности объекта культурного наследия, включенного в реестр, выявленного объекта культурного наследия либо объекта, обладающего признаками объекта культурного наследия, при проведении земляных, мелиоративных, хозяйственных работ, указанных в статье 30 Федерального закона от 25.06.2002 № 73-ФЗ «Об объектах культурного наследия (памятниках истории и культуры) народов Российской Федерации» (далее – Федеральный закон) работ по использованию лесов и иных работ в границах территории объекта культурного наследия либо на земельном участке, непосредственно связанном с земельным участком в границах территории объекта культурного наследия.

		<p>- документация или разделы документации, обосновывающие меры по обеспечению сохранности объекта культурного наследия, включенного в реестр, выявленного объекта культурного наследия либо объекта, обладающего признаками объекта культурного наследия, при проведении земляных, мелиоративных, хозяйственных работ, указанных в статье 30 Федерального закона работ по использованию лесов и иных работ в границах территории объекта культурного наследия либо на земельном участке, непосредственно связанном с земельным участком в границах территории объекта культурного наследия;</p> <p>- документация, за исключением научных отчетов о выполненных археологических полевых работах, содержащая результаты исследований, в соответствии с которыми определяется наличие или отсутствие объектов, обладающих признаками объекта культурного наследия, на земельных участках, подлежащих воздействию земляных, строительных, мелиоративных, хозяйственных работ, указанных в статье 30 Федерального закона работ по использованию лесов и иных работ.</p>
16.	Маслова Елена Константиновна	- проекты зон охраны объекта культурного наследия.
17.	Матвеев Борис Михайлович	<p>- выявленные объекты культурного наследия в целях обоснования целесообразности включения данных объектов в реестр;</p> <p>- документы, обосновывающие включение объектов культурного наследия в реестр;</p> <p>- документы, обосновывающие исключение объектов культурного наследия из реестра;</p> <p>- документы, обосновывающие изменение категории историко-культурного значения объекта культурного наследия.</p>
18.	Михайлова Елена Робертовна	<p>- выявленные объекты культурного наследия в целях обоснования целесообразности включения данных объектов в реестр;</p> <p>- земли, подлежащие воздействию земляных, строительных, мелиоративных, хозяйственных работ, предусмотренных статьей 25 Лесного кодекса Российской Федерации работ по использованию лесов (за исключением работ, указанных в пунктах 3, 4 и 7 части 1 статьи 25 Лесного кодекса Российской Федерации) и иных работ, в случае, если указанные земли расположены в границах территорий,</p>

		<p>утвержденных в соответствии с пунктом 34.2 пункта 1 статьи 9 Федерального закона;</p> <ul style="list-style-type: none"> - документация или разделы документации, обосновывающие меры по обеспечению сохранности объекта культурного наследия, включенного в реестр, выявленного объекта культурного наследия либо объекта, обладающего признаками объекта культурного наследия, при проведении земляных, мелиоративных, хозяйственных работ, указанных в статье 30 Федерального закона работ по использованию лесов и иных работ в границах территории объекта культурного наследия либо на земельном участке, непосредственно связанном с земельным участком в границах территории объекта культурного наследия; - документация, за исключением научных отчетов о выполненных археологических полевых работах, содержащая результаты исследований, в соответствии с которыми определяется наличие или отсутствие объектов, обладающих признаками объекта культурного наследия, на земельных участках, подлежащих воздействию земляных, строительных, мелиоративных, хозяйственных работ, указанных в статье 30 Федерального закона работ по использованию лесов и иных работ.
19.	Мишанина Елена Владимировна	<ul style="list-style-type: none"> - выявленные объекты культурного наследия в целях обоснования целесообразности включения данных объектов в реестр; - документы, обосновывающие включение объектов культурного наследия в реестр; - земли, подлежащие воздействию земляных, строительных, мелиоративных, хозяйственных работ, предусмотренных статьей 25 Лесного кодекса Российской Федерации работ по использованию лесов (за исключением работ, указанных в пунктах 3, 4 и 7 части 1 статьи 25 Лесного кодекса Российской Федерации) и иных работ, в случае, если указанные земли расположены в границах территорий, утвержденных в соответствии с пунктом 34.2 пункта 1 статьи 9 Федерального закона; - документация, за исключением научных отчетов о выполненных археологических полевых работах, содержащая результаты исследований, в соответствии с которыми определяется наличие или отсутствие объектов, обладающих признаками объекта культурного наследия, на земельных участках, подлежащих

		хозяйственных работ, указанных в статье 30 Федерального закона работ по использованию лесов и иных работ в границах территории объекта культурного наследия либо на земельном участке, непосредственно связанном с земельным участком в границах территории объекта культурного наследия.
28.	Соболев Владислав Юрьевич	<ul style="list-style-type: none"> - выявленные объекты культурного наследия в целях обоснования целесообразности включения данных объектов в реестр; - документы, обосновывающие включение объектов культурного наследия в реестр; - документы, обосновывающие исключение объектов культурного наследия из реестра; - земли, подлежащие воздействию земляных, строительных, мелиоративных, хозяйственных работ, предусмотренных статьей 25 Лесного кодекса Российской Федерации работ по использованию лесов (за исключением работ, указанных в пунктах 3, 4 и 7 части 1 статьи 25 Лесного кодекса Российской Федерации) и иных работ, в случае, если указанные земли расположены в границах территорий, утвержденных в соответствии с пунктом 34.2 пункта 1 статьи 9 Федерального закона; - документация или разделы документации, обосновывающие меры по обеспечению сохранности объекта культурного наследия, включенного в реестр, выявленного объекта культурного наследия либо объекта, обладающего признаками объекта культурного наследия, при проведении земляных, мелиоративных, хозяйственных работ, указанных в статье 30 Федерального закона работ по использованию лесов и иных работ в границах территории объекта культурного наследия либо на земельном участке, непосредственно связанном с земельным участком в границах территории объекта культурного наследия; - документация, за исключением научных отчетов о выполненных археологических полевых работах, содержащая результаты исследований, в соответствии с которыми определяется наличие или отсутствие объектов, обладающих признаками объекта культурного наследия, на земельных участках, подлежащих воздействию земляных, строительных, мелиоративных, хозяйственных работ, указанных в статье 30 Федерального закона работ по использованию лесов и иных работ.

29.	Толмачев Александр Николаевич	<ul style="list-style-type: none"> - проектная документация на проведение работ по сохранению объектов культурного наследия; - документация или разделы документации, обосновывающие меры по обеспечению сохранности объекта культурного наследия, включенного в реестр, выявленного объекта культурного наследия либо объекта, обладающего признаками объекта культурного наследия, при проведении земляных, мелиоративных, хозяйственных работ, указанных в статье 30 Федерального закона работ по использованию лесов и иных работ в границах территории объекта культурного наследия либо на земельном участке, непосредственно связанном с земельным участком в границах территории объекта культурного наследия.
30.	Трофимов Александр Николаевич	<ul style="list-style-type: none"> - проектная документация на проведение работ по сохранению объектов культурного наследия; - документация или разделы документации, обосновывающие меры по обеспечению сохранности объекта культурного наследия, включенного в реестр, выявленного объекта культурного наследия либо объекта, обладающего признаками объекта культурного наследия, при проведении земляных, мелиоративных, хозяйственных работ, указанных в статье 30 Федерального закона работ по использованию лесов и иных работ в границах территории объекта культурного наследия либо на земельном участке, непосредственно связанном с земельным участком в границах территории объекта культурного наследия; - проекты зон охраны объекта культурного наследия.
31.	Хвоцинская Наталия Вадимовна	<ul style="list-style-type: none"> - выявленные объекты культурного наследия в целях обоснования целесообразности включения данных объектов в реестр; - документы, обосновывающие включение объектов культурного наследия в реестр; - земли, подлежащие воздействию земляных, строительных, мелиоративных, хозяйственных работ, предусмотренных статьей 25 Лесного кодекса Российской Федерации работ по использованию лесов (за исключением работ, указанных в пунктах 3, 4 и 7 части 1 статьи 25 Лесного кодекса Российской Федерации) и иных работ, в случае, если указанные земли расположены в границах территорий, утвержденных в соответствии с пунктом 34.2 пункта 1 статьи 9 Федерального закона;

		<ul style="list-style-type: none"> - документация или разделы документации, обосновывающие меры по обеспечению сохранности объекта культурного наследия, включенного в реестр, выявленного объекта культурного наследия либо объекта, обладающего признаками объекта культурного наследия, при проведении земляных, мелиоративных, хозяйственных работ, указанных в статье 30 Федерального закона работ по использованию лесов и иных работ в границах территории объекта культурного наследия либо на земельном участке, непосредственно связанном с земельным участком в границах территории объекта культурного наследия; - документация, за исключением научных отчетов о выполненных археологических полевых работах, содержащая результаты исследований, в соответствии с которыми определяется наличие или отсутствие объектов, обладающих признаками объекта культурного наследия, на земельных участках, подлежащих воздействию земляных, строительных, мелиоративных, хозяйственных работ, указанных в статье 30 Федерального закона работ по использованию лесов и иных работ.
32.	Чаев Станислав Евгеньевич	<ul style="list-style-type: none"> - проектная документация на проведение работ по сохранению объектов культурного наследия; - документация или разделы документации, обосновывающие меры по обеспечению сохранности объекта культурного наследия, включенного в реестр, выявленного объекта культурного наследия либо объекта, обладающего признаками объекта культурного наследия, при проведении земляных, мелиоративных, хозяйственных работ, указанных в статье 30 Федерального закона работ по использованию лесов и иных работ в границах территории объекта культурного наследия либо на земельном участке, непосредственно связанном с земельным участком в границах территории объекта культурного наследия; - проекты зон охраны объекта культурного наследия.
33.	Черосов Николай Михайлович	<ul style="list-style-type: none"> - выявленные объекты культурного наследия в целях обоснования целесообразности включения данных объектов в реестр. - документы, обосновывающие включение объектов культурного наследия в реестр; - документы, обосновывающие исключение объектов культурного наследия из реестра;

ТРУДОВОЙ ДОГОВОР № 19/07

г. Санкт-Петербург

«02» сентября 2019 г.

Общество с ограниченной ответственностью «Проектно-изыскательские решения в строительстве», в лице генерального директора **Носовой Татьяны Валерьевны**, действующего на основании Устава, именуемый в дальнейшем «Работодатель», с одной стороны, и **Соболев Владислав Юрьевич**, именуемый (-ая) в дальнейшем «Работник», с другой стороны, заключили настоящий трудовой договор о нижеследующем:

1. ОБЩИЕ ПОЛОЖЕНИЯ

- 1.1. Настоящий Договор регулирует трудовые отношения между Работником и Работодателем.
- 1.2. Договор составлен с учетом законодательства Российской Федерации и является обязательным документом для Сторон, в том числе при решении трудовых споров между Работником и Работодателем в судебных и иных спорах.

2. ПРЕДМЕТ ТРУДОВОГО ДОГОВОРА

- 2.1. Работодатель поручает, а Работник принимает на себя выполнение обязанностей в должности **научного сотрудника в отделе полевых исследований**.
- 2.2. Работник осуществляет свою трудовую деятельность в соответствии с должностной инструкцией, утверждаемой Работодателем, с которой Работник ознакомлен под роспись и настоящим Договором.
- 2.3. Работник подчиняется непосредственно генеральному директору.
- 2.4. Указания непосредственного руководителя являются обязательными для работника.
- 2.5. В случае возникновения разногласий в указаниях непосредственного руководителя и руководителя организации Работник обязан выполнять указания последнего, поставив предварительно в известность своего непосредственного руководителя.
- 2.6. Для Работника работа по настоящему договору является **по совместительству**.

3. СРОК ДЕЙСТВИЯ ДОГОВОРА

- 3.1. Настоящий Договор заключен на неопределенный срок.
- 3.2. Работник обязан приступить к выполнению своих должностных обязанностей с **«02» сентября 2019 г.**
- 3.3. Работнику не устанавливается испытательный срок.
- 3.4. Настоящий договор вступает в силу в день выхода Работника на работу.
- 3.5. В случае, если Работник не приступил к работе в день начала работы, установленный в п. 3.2. настоящего Договора, Работодатель имеет право аннулировать настоящий договор.

4. ПРАВА И ОБЯЗАННОСТИ СТОРОН

- 4.1. Стороны обязуются соблюдать положения Трудового кодекса Российской Федерации, законов и иных нормативных правовых актов Российской Федерации, локальных нормативных актов Работодателя.

- 4.2. Работник имеет право на:

- 4.2.1. предоставление ему работы, обусловленной настоящим Договором;
- 4.2.2. обеспечение Работодателем условий для безопасного и эффективного труда;
- 4.2.3. соблюдение Работодателем требований трудового законодательства Российской Федерации;
- 4.2.4. получения информации, необходимой для выполнения должностных обязанностей, относящихся к деятельности Работника;
- 4.2.5. получение обусловленной настоящим Договором заработной платы;
- 4.2.6. иные права, предусмотренные трудовым законодательством Российской Федерации.

- 4.3. Работник обязан:

- 4.3.1. добросовестно, своевременно, на высоком профессиональном уровне исполнять свои должностные обязанности;
- 4.3.2. бережно относиться к имуществу Работодателя, принимая меры к предотвращению причинения организации имущественного ущерба;
- 4.3.3. возмещать Работодателю причиненный ему прямой действительный ущерб в соответствии с нормами законодательства Российской Федерации;
- 4.3.4. соблюдать трудовую дисциплину, Правила внутреннего трудового распорядка Работодателя, правила по охране труда и технике безопасности, иные локальные нормативные акты Работодателя;
- 4.3.5. способствовать созданию и поддержанию благоприятного делового и морального климата в организации;
- 4.3.6. на Работника могут быть возложены и иные обязанности, предусмотренные трудовым законодательством Российской Федерации, настоящим Договором, а также приложениями к нему, локальными актами Работодателя; возложение обязанностей, не предусмотренных настоящим Договором, осуществляется в случаях и порядке, установленных Трудовым кодексом Российской Федерации.

- 4.4. Работодатель имеет право:

- 4.4.1. требовать и контролировать выполнение Работником своих должностных обязанностей;
- 4.4.2. контролировать соблюдение Работником трудовой дисциплины, Правил внутреннего трудового распорядка, правил по охране труда и технике безопасности, иных локальных нормативных актов Работодателя;
- 4.4.3. требовать возмещения ущерба, причиненного Работодателю по вине Работника в соответствии с нормами законодательства Российской Федерации;
- 4.4.4. привлекать Работника к дисциплинарной и материальной ответственности, в соответствии с законодательством Российской Федерации.

- 4.5. Работодатель обязан:

- 4.5.1. предоставлять Работнику работу, обусловленную настоящим Договором и Должностной инструкцией;
- 4.5.2. обеспечивать Работника оборудованным рабочим местом, отвечающим требованиям охраны труда, и иными средствами, необходимыми для исполнения им трудовых обязанностей;
- 4.5.3. соблюдать условия и порядок оплаты труда Работнику, установленные Трудовым кодексом Российской Федерации, настоящим Договором и локальными нормативными актами Работодателя.

5. РЕЖИМ РАБОЧЕГО ВРЕМЕНИ И ВРЕМЯ ОТДЫХА

5.1. Работнику установлен следующий режим рабочего времени:

Пятидневная рабочая неделя продолжительностью 20 часов. Выходными днями является суббота и воскресенье. Перерыв для отдыха и питания 30 минут в удобное для работника время. Время начала и окончания рабочего дня Работник определяет самостоятельно.

5.2. Работник имеет право на предусмотренный законом ежегодный основной оплачиваемый отпуск продолжительностью 28 (двадцать восемь) календарных дней за каждый год работы.

5.3. Работа по настоящему Договору допускает наличие у Работника служебных командировок, т.е. выполнение служебных поручений по распоряжению Работодателя вне места постоянной работы. Возмещение расходов в случае направления Работника в служебную командировку производится в соответствии с действующим законодательством и локальными нормативными актами Работодателя.

6. УСЛОВИЯ ОПЛАТЫ ТРУДА РАБОТНИКА

6.1. Ежемесячный должностной оклад Работника составляет: **20 000 (Двадцать тысяч) рублей в месяц**. Оплата труда производится пропорционально отработанному времени.

6.2. Выплата заработной платы производится два раза в месяц: 13 и 27 числа.

6.3. По дополнительному взаимному соглашению Сторон размер и система оплаты труда в течение срока действия настоящего Договора могут быть пересмотрены.

6.4. Заработная плата выплачивается через кассу Работодателя или путем перечисления на банковский счет Работника.

7. СОЦИАЛЬНОЕ СТРАХОВАНИЕ

7.1. Работник подлежит обязательному социальному страхованию в порядке и на условиях, установленных действующим законодательством Российской Федерации.

7.2. Работнику выплачивается пособие по временной нетрудоспособности, пособие по беременности и родам в соответствии с законодательством Российской Федерации.

8. ИЗМЕНЕНИЕ СУЩЕСТВЕННЫХ УСЛОВИЙ И РАСТОРЖЕНИЕ ДОГОВОРА

8.1. Любое изменение существенных условий настоящего Договора оформляется Дополнительным соглашением, которое подписывается обеими сторонами и является неотъемлемым приложением к настоящему Договору.

8.2. Действие Договора может быть прекращено по основаниям, предусмотренным трудовым законодательством Российской Федерации.

9. ЗАКЛЮЧИТЕЛЬНЫЕ ПОЛОЖЕНИЯ

9.1. Недействительность одного или нескольких условий настоящего Договора не влечет за собой недействительности всего Договора в целом.

9.2. Споры между Сторонами настоящего Договора подлежат урегулированию путем переговоров или в порядке, предусмотренном действующим законодательством Российской Федерации.

9.3. Во всех случаях, неурегулированных настоящим Договором, Стороны руководствуются действующим законодательством Российской Федерации.

9.4. Настоящий Договор составлен в двух экземплярах на русском языке, каждый из которых имеет одинаковую юридическую силу.

9.5. Условия настоящего договора носят конфиденциальный характер и разглашению не подлежат.

10. АДРЕСА И РЕКВИЗИТЫ СТОРОН

Работодатель:

ООО «ПИРС»

197372, Россия, г. Санкт-Петербург, ул.

Стародеревенская, д.20, к.2, лит.А, пом.7-Н,

оф.1 ИНН 7814690758

КПП 781401001

р/с 40702810403000048696

в Филиале «Северная столица»

АО «Райффайзенбанк»

БИК 044030723

к/с 30101810100000000723

Тел.: 8 (904) 610-00-04

E-mail: 9013880@mail.ru

Работник:

Соболев Владислав Юрьевич

Дата рождения: XX.XX.XXXX

Адрес: г. Санкт-Петербург, XXXXXXXXXXXX

XXXXXXXXXX, д. XX кв. XXX

Паспорт: XXXXXXXXXXXX, выдан ТП №XX

ОУФМС России по С-Петербургу и Ленинградской

обл. в XXXXXXXX р-не гор. Санкт-Петербурга,

XX.XX.XX ИНН: XXXXXXXXXXXX

СНИЛС: XXX-XXX-XXX-XX

Генеральный директор

/Т.В Носова



/ В.Ю. Соболев

М.П.



ПРОЕКТНО-ИЗЫСКАТЕЛЬСКИЕ РЕШЕНИЯ В СТРОИТЕЛЬСТВЕ

197082, г. САНКТ-ПЕТЕРБУРГ, БОГАТЫРСКИЙ ПР., д.49, к.2, пом.318
ОГРН 1177847165198, ИНН 7814690758, КПП 781401001
р/с 40702810210000127151 в АО "ТИНЬКОФФ БАНК", БИК 044525974, 30101810145250000974



10.02.2023

№ _____

СПРАВКА

Дана о том, что следующие сотрудники Общества с ограниченной ответственностью «Проектно-изыскательские решения в строительстве» работают в ООО «ПИРС» в должности экспертов:

Соболев Владислав Юрьевич – эксперт (приказ об аттестации эксперта Минкультуры РФ от 09 ноября 2021 г. № 1809), приказ о приеме на работу № Л-23 от 02.09.2019, принят по трудовому договору б/№ от 02.09.2019 г. с 02.09.2019 по настоящее время

Михайлова Елена Робертовна – эксперт (приказ об аттестации эксперта Минкультуры РФ от 09 ноября 2021 г. № 1809), приказ о приеме на работу № Л-10 от 31.05.2019, принят по трудовому договору б/№ от 31.05.2019 г. с 01.06.2019 по настоящее время

Хвоцинская Наталия Вадимовна - эксперт (приказ об аттестации эксперта Минкультуры РФ от 09 ноября 2021 г. № 1809), приказ о приеме на работу № Л-2 от 09.01.2019, принят по трудовому договору б/№ от 09.01.2019 г. с 09.01.2019 по настоящее время

С уважением,
Генеральный директор



Т.В. Носова

/10.02.2023/

ПРИЛОЖЕНИЕ № 2

к Акту по результатам государственной историко-культурной экспертизы документации, обосновывающей меры по обеспечению сохранности объекта культурного наследия федерального значения «Курганная группа, 230 насыпей» при проведении работ по объекту: «Межпоселковый газопровод до д. Русское Брызгово, д. Гомонтово, д. Марково Ленинградской области»

**Копия письма Комитета по сохранению культурного наследия
Ленинградской области от 02.06.2022 г. № 01-09-3330/2022-0-1**



АДМИНИСТРАЦИЯ
ЛЕНИНГРАДСКОЙ ОБЛАСТИ

КОМИТЕТ ПО СОХРАНЕНИЮ
КУЛЬТУРНОГО НАСЛЕДИЯ
ЛЕНИНГРАДСКОЙ ОБЛАСТИ
191311, Санкт-Петербург, ул. Смольного, д.3
Тел./факс: 8 (812) 539-45-00
E-mail: okn@lenreg.ru

02.06.2022 № 01-09-3330/2022-0-1

На № _____ от _____

Начальнику управления по
капитальному строительству
и инвестициям

АО «Газпром газораспределение
Ленинградская область»

Шершакову К.Н.

Пинегина ул., д. 4,
Санкт-Петербург, 192148

chalov_vn@gazprom-lenobl.ru

Комитет по сохранению культурного наследия Ленинградской области (далее – Комитет) рассмотрел Ваше обращение от 12.05.2022 № 60/5957 (вх. № 01-09-3330/2022 от 13.05.2022) по вопросу предоставления сведений о наличии (отсутствии) объектов культурного наследия, защитных зон, зон охраны объектов культурного наследия в связи с проектированием и строительством по объекту: «Межпоселковый газопровод до д. Русское Брызгово, д. Гомонтово, д. Марково Ленинградской области» согласно представленной схеме (далее – участок реализации проектных решений).

По результатам рассмотрения в рамках полномочий сообщаем следующее.

Участок реализации проектных решений расположен вне защитных зон, зон охраны объектов культурного наследия.

1. Участок реализации проектных решений расположен в границах объекта культурного наследия федерального значения «Курганная группа, 230 насыпей», поставленного на государственную охрану в соответствии с Решением Леноблисполкома № 271 от 10.07.1978, расположенного по адресу: Волосовский район, Бегуницкий с/с, в 1200 м к В от совхоза «Гомонтово». Границы территории и предмет охраны объекта культурного (археологического) наследия установлены приказом комитета по сохранению культурного наследия Ленинградской области от 14.12.2021 № 01-03/21-188.

Учитывая изложенное, в соответствии со ст. 28, п. 2 ст. 36 Федерального закона от 25 июня 2002 года № 73-ФЗ «Об объектах культурного наследия (памятниках истории и культуры) народов Российской Федерации (далее – Федеральный закон №73-ФЗ), до проведения строительных, земляных, хозяйственных и иных работ в границах участка реализации проектных решений, заказчик работ обязан:

1) разработать в составе проектной документации обязательный раздел об обеспечении сохранности указанного объекта культурного наследия в проектах проведения таких работ или проект обеспечения сохранности указанного объекта

культурного наследия либо план проведения спасательных археологических полевых работ, включающий оценку воздействия проводимых работ на указанный объект культурного наследия;

2) получить по документации или разделу документации, обосновывающей меры по обеспечению сохранности объекта культурного наследия заключение государственной историко-культурной экспертизы и представить его совместно с указанной документацией в Комитет на согласование;

3) обеспечить реализацию согласованной Комитетом документации, обосновывающей меры по обеспечению сохранности объекта культурного наследия.

2. Сведениями об отсутствии на неосвоенной части участка реализации проектных решений объектов археологического наследия и объектов, обладающих признаками объекта культурного наследия (в т.ч. археологического), Комитет не располагает.

В целях определения наличия или отсутствия объектов археологического наследия либо объектов, обладающих признаками объекта археологического наследия, согласно ст.28 Федерального закона № 73-ФЗ, на земельных участках, землях лесного фонда или в границах водных объектов или их частей, подлежащих воздействию земляных, строительных, мелиоративных, хозяйственных работ, проводится государственная историко-культурная экспертиза (до начала указанных работ).

В соответствии с п. 56 ст. 26 Федерального закона от 03.08.2018 № 342-ФЗ «О внесении изменений в градостроительный кодекс Российской Федерации и отдельные законодательные акты Российской Федерации» (далее – Федеральный закон № 342-ФЗ) до утверждения в соответствии с пп. 34.2, п. 1 ст. 9 Федерального закона № 73-ФЗ границ территорий, в отношении которых у федеральных органов государственной власти, органов государственной власти субъектов Российской Федерации и органов местного самоуправления, уполномоченных в области сохранения, использования, популяризации и государственной охраны объектов культурного наследия, имеются основания предполагать наличие на таких территориях объектов археологического наследия либо объектов, обладающих признаками объекта археологического наследия, государственная историко-культурная экспертиза проводится в соответствии с абзацем девятым ст. 28, абзацем третьим ст. 30, п. 3 ст. 31 Федерального закона № 73-ФЗ (в редакции, действовавшей до дня официального опубликования Федерального закона № 342-ФЗ).

Учитывая изложенное, Заказчик работ в соответствии со ст. 5.1, 28, 30, 31, 32, 36, 45.1 Федерального закона № 73-ФЗ, п.56 ст.26 Федерального закона № 342-ФЗ обязан:

- обеспечить проведение и финансирование государственной историко-культурной экспертизы земельного участка, подлежащего воздействию земляных, строительных, хозяйственных и иных работ, путем археологической разведки, в порядке, установленном ст. 45.1 Федерального закона № 73-ФЗ;

- представить в Комитет документацию, подготовленную на основании археологических полевых работ, содержащую результаты исследований, в соответствии с которыми определяется наличие или отсутствие объектов

археологического наследия и объектов, обладающих признаками объекта археологического наследия, на земельном участке, подлежащем воздействию земляных, строительных, хозяйственных и иных работ, а также заключение государственной историко-культурной экспертизы указанной документации (либо земельного участка).

В случае обнаружения в границах земельного участка, подлежащего воздействию земляных, строительных, хозяйственных и иных работ объектов, обладающих признаками объекта археологического наследия, и после принятия Комитетом решения о включении данного объекта в перечень выявленных объектов культурного наследия:

- разработать в составе проектной документации раздел об обеспечении сохранности выявленного объекта культурного наследия или о проведении спасательных археологических работ или проект обеспечения сохранности выявленного объекта культурного наследия либо план проведения спасательных археологических полевых работ, включающих оценку воздействия проводимых работ на указанный объект культурного наследия (далее документация или раздел документации, обосновывающий меры по обеспечению сохранности выявленного объекта культурного (археологического) наследия);


- получить по документации или разделу документации, обосновывающей меры по обеспечению сохранности выявленного объекта культурного наследия заключение государственной историко-культурной экспертизы и представить его совместно с указанной документацией в Комитет на согласование;

- обеспечить реализацию согласованной Комитетом документации, обосновывающей меры по обеспечению сохранности выявленного объекта.

Порядок организации, проведения и рассмотрения заключения государственной историко-культурной экспертизы определен Положением о государственной историко-культурной экспертизе, утвержденным Постановлением Правительства Российской Федерации от 15.07.2009 № 569. Со списком аттестованных экспертов можно ознакомиться на официальном сайте Министерства культуры Российской Федерации: mkrf.ru.

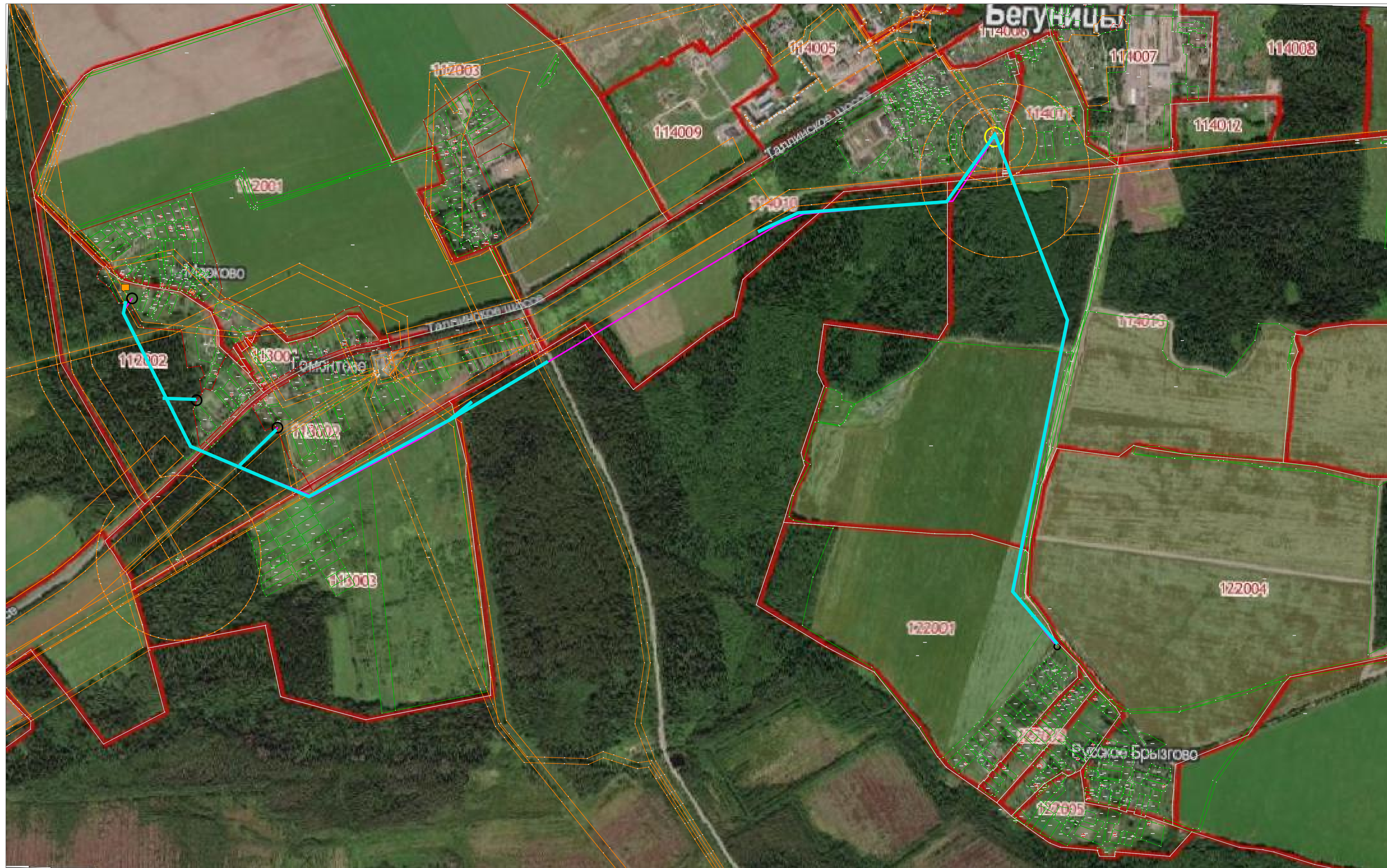
Приложение: схема участков реализации проектных решений, подлежащих государственной историко-культурной экспертизе на 1 л.

Заместитель председателя комитета



Г.Е. Лазарева

Межпоселковый газопровод Русское Брызгово, Гомонтово, Марково схема пересечения с линиями электропередач



-  НЕОСВОЕННЫЙ УЧАСТОК, ПОЖЛЕЖАЮЩИЙ ГОСУДАРСТВЕННОЙ ИСТОРИКО_КУЛЬТУРНОЙ ЭКСПЕРТИЗЕ
-  ПРОЕКТИРУЕМЫЙ ГАЗОПРОВОД
-  ТОЧКА ПРИСОЕДИНЕНИЯ
-  ГРПШ НА ПОСЕЛЕНИЕ

ПРИЛОЖЕНИЕ № 3

к Акту по результатам государственной историко-культурной экспертизы документации, обосновывающей меры по обеспечению сохранности объекта культурного наследия федерального значения «Курганная группа, 230 насыпей» при проведении работ по объекту: «Межпоселковый газопровод до д. Русское Брызгово, д. Гомонтово, д. Марково Ленинградской области»

ПРОЕКТНАЯ ДОКУМЕНТАЦИЯ

«Межпоселковый газопровод до д. Русское Брызгово, д. Гомонтово, д. Марково Ленинградской области». Раздел 12. «Обеспечение сохранности объекта культурного наследия». Шифр проекта 3094.085.П.0/0.1295-ОСОКН

ПРОЕКТНО-КОНСТРУКТОРСКИЙ ЦЕНТР

*Межпоселковый газопровод до д. Русское Брызгово, д.
Гомонтово, д. Марково Ленинградской области*

ПРОЕКТНАЯ ДОКУМЕНТАЦИЯ

Раздел 12. Обеспечение сохранности объекта культурного наследия

3094.085.П.0/0.1295-ОСОКН

ПРОЕКТНО-КОНСТРУКТОРСКИЙ ЦЕНТР

*Межпоселковый газопровод до д. Русское Брызгово, д.
Гомонтово, д. Марково Ленинградской области*

ПРОЕКТНАЯ ДОКУМЕНТАЦИЯ

Раздел 12. Обеспечение сохранности объекта культурного наследия

3094.085.П.0/0.1295-ОСОКН

Начальник ПКЦ

М.П. Васильченко

Главный инженер проекта

М.А. Самойлова



Номер тома	Обозначение	Наименование	Примечание
1	3094.085.П.0/0.1295-ПЗ	Общая пояснительная записка	
2	3094.085.П.0/0.1295-ППО	Проект полосы отвода	
3	3094.085.П.0/0.1295-ТКР	Технологические и конструктивные решения линейного объекта. Искусственные сооружения.	
4	3094.085.П.0/0.1295-ИЛО	Здания, строения и сооружения, входящие в инфраструктуру линейного объекта	(том не разрабатывался)
5	3094.085.П.0/0.1295-ПОС	Проект организации строительства	
6	3094.085.П.0/0.1295-ПОД	Проект организации работ по сносу (демонтажу) линейного объекта	(том не разрабатывался)
7	3094.085.П.0/0.1295-ООС	Мероприятия по охране окружающей среды	
8	3094.085.П.0/0.1295-ПБ	Мероприятия по обеспечению пожарной безопасности	
9	3094.085.П.0/0.1295-СД	Смета на строительство	(том не разрабатывался)
10		Иная документация в случаях, предусмотренных федеральными законами	
10.1	3094.085.П.0/0.1295-ГОЧС	Часть 1. Перечень мероприятий по гражданской обороне, мероприятий по предупреждению чрезвычайных ситуаций природного и техногенного характера	
10.2	3094.085.П.0/0.1295-РЗ	Часть 2. Рекультивация земель	
10.3	3094.085.П.0/0.1295-ПРБ	Часть 3. Промышленная безопасность	
10.4	3094.085.П.0/0.1295-ДП	Часть 4. Декларация пожарной безопасности	
10.5	3094.085.П.0/0.1295-РЧ	Часть 5. Расчетная часть	
10.6	3094.085.П.0/0.1295-ССО	Часть 6. Сборник спецификаций основного оборудования и материалов	
	3094.085.П.0/0.1295-ИГДИ	Технический отчет о выполнении инженерно-геодезических изысканий.	
	3094.085.П.0/0.1295-ИГИ	Технический отчет об инженерно-геологических изысканиях.	
	3094.085.П.0/0.1295-ИЭИ	Технический отчет об инженерно-экологических изысканиях.	
	3094.085.П.0/0.1295-ИГМИ	Технический отчет по результатам инженерно-гидрометеорологических изысканий	
12	3094.085.П.0/0.1295-ОСОКН	Обеспечение сохранности объекта культурного наследия	

3094.085.П.0/0.1295-СП

Иванов
Иванов
Иванов
Барановская

Состав проекта

П 1 1



ООО «Петроград»
193318, г. Санкт-Петербург,
ул. Коллонтай, д. 15, лит. А



УТВЕРЖДАЮ
Генеральный директор
Петрова Н.Н.

НАУЧНО-ПРОЕКТНАЯ ДОКУМЕНТАЦИЯ

РАЗДЕЛ ОБ ОБЕСПЕЧЕНИИ СОХРАННОСТИ ОБЪЕКТОВ КУЛЬТУРНОГО (АРХЕОЛОГИЧЕСКОГО) НАСЛЕДИЯ

НА УЧАСТКЕ, ПРЕДНАЗНАЧЕННОМ ДЛЯ
ПРОЕКТИРОВАНИЯ И СТРОИТЕЛЬСТВА ОБЪЕКТА:
«Межпоселковый газопровод до д. Русское Брызгово, д.
Гомонтово, д. Марково Ленинградской области»

3094.085.П.0/0.1295-ОСОКН

САНКТ-ПЕТЕРБУРГ
2023 г.

л.	Подпись и дата	Взам. Инв. №	Инв. № дубл.	подпись и дата
----	----------------	--------------	--------------	----------------

АННОТАЦИЯ

В настоящем разделе документации содержатся сведения об объекте культурного наследия федерального значения «Курганная группа, 230 насыпей» в контексте предполагаемого строительства объекта «Межпоселковый газопровод до д. Русское Брызгово, д. Гомонтово, д. Марково Ленинградской области».

Проектом предусматривается прокладка подземных газопроводов среднего давления открытым способом (траншея) для газоснабжения д. Гомонтово, д. Марково, д. Русское Брызгово Волосовского района Ленинградской области, с последующей рекультивацией.

Часть трассы проектируемого газопровода, у восточной окраины д. Гомонтово, расположена в непосредственной близости от границ территории рассматриваемого ОКН, на расстоянии 13 – 16 м.

В данном разделе документации предусмотрено недопущение негативного воздействия проектируемого строительства на ОКН путем оценки воздействия предстоящего строительства на ОКН и разработки соответствующих мероприятий по обеспечению его сохранности.

В случае реализации проекта прокладки газопровода строго в отведенных границах, с соблюдением проектных решений, мер и мероприятий, содержащихся в настоящем разделе, негативное воздействие (угроза разрушения и/или повреждения, нарушение визуального восприятия) на рассматриваемый ОКН отсутствует.

Инв. № подл.	Подпись и дата	Взам. Инв. №	Инв. № дубл.	подпись и дата	3094.085.П.0/0.1295-ОСОКН					Лист
										2
изм	лист	№ док.	подпись	дата						
68										

1. ВВЕДЕНИЕ

Документация, обосновывающая меры по обеспечению сохранности объекта культурного наследия федерального значения «**Курганная группа, 230 насыпей**», по адресу: Волосовский район, Бегуницкий с/с, в 1200 м к В от совхоза «Гомонтово», разработана в составе Проектной документации «**Межпоселковый газопровод до д. Русское Брызгово, д. Гомонтово, д. Марково Ленинградской области**».

Часть трассы проектируемого газопровода, расположена в непосредственной близости от границ территории рассматриваемого ОКН (пункт 8.1 – *здесь и далее ссылка на Графические материалы данного Раздела*).

Исходными данными для разработки раздела послужили:

- Письмо Комитета по сохранению культурного наследия Ленинградской области № 01-09-3330/2022-0-1 от 02.06.2022 (Приложение 1 к данному Разделу);

- проектная документация, разработанная АО «Газпром газораспределение Ленинградская область»:

Том 1. Общая пояснительная записка. 3094.085.П.0/0.1295-ПЗ;

Том. 3. Технологические и конструктивные решения линейного объекта. Искусственные сооружения. 3094.085.П.0/0.1295-ТКР;

Том 5. Проект организации строительства. 3094.085.П.0/0.1295-ПОС;

- правовые акты, охранная и проектная документация, опубликованные на сайтах Комитета по сохранению культурного наследия Ленинградской области (КСКНЛО) (okn.lenobl.ru), Министерства культуры РФ (МКРФ) (opendata.mkrf.ru, culture.gov.ru);

- правовые акты, представленные в справочной правовой системе КонсультантПлюс (www.consultant.ru)

- архивные, историографические и библиографические данные;

- исторические и современные картографические материалы.

Целью разработки данного раздела проектной документации является недопущение негативного воздействия проектируемым строительством газопровода на ОКН федерального значения «**Курганная группа, 230 насыпей**».

Для достижения поставленной цели разделом предусмотрено осуществление следующих задач:

- определение расположения объекта культурного наследия относительно зоны проектируемого строительства газопровода,

- оценка воздействия планируемых работ на объект культурного наследия,

- разработка мероприятий по обеспечению сохранности объекта культурного наследия в процессе производства работ по объекту «**Межпоселковый газопровод до д. Русское Брызгово, д. Гомонтово, д. Марково Ленинградской области**».

Раздел выполнен в соответствии с п. 3, ст. 36 Федерального закона от 25.06.2002 г. № 73-ФЗ «Об объектах культурного наследия (памятниках истории и культуры) народов Российской Федерации» (в действующей редакции).

Инь.№ подл.	Подпись и дата	Взам. Инв. №	Инь. № дубл.	подпись и дата
-------------	----------------	--------------	--------------	----------------

изм	лист	№док.	подпись	дата	3094.085.П.0/0.1295-ОСОКН	Лист
						4

Текстовая часть Раздела (пункты 1 - 7) содержит сведения в отношении объекта культурного наследия «Курганная группа, 230 насыпей» и строительного объекта «Межпоселковый газопровод до д. Русское Брызгово, д. Гомонтово, д. Марково Ленинградской области», характеристику ОКН, описание принятых технических решений, пояснения, ссылки на нормативные и технические документы, используемые при подготовке раздела и результаты расчетов, обосновывающие принятые решения.

Графическая часть Раздела (пункты 8.1 – 8.7) отображает топографические данные, принятые технические решения в графической форме (в виде схем, планов), план территории ОКН, а также материалы фотофиксации территории ОКН и исторические карты района территории проектирования.

В составе Приложений (Приложения 1 – 5) к Разделу представлены копии писем КСКНЛО и документации содержащей характеристики объекта культурного наследия.

Инв. № подл.	Подпись и дата				Взам. Инв. №	Инв. № дубл.	подпись и дата
	изм	лист	№ док.	подпись			
3094.085.П.0/0.1295-ОСОКН							Лист
							5
71							

2. Нормативная документация

1. Федеральный закон от 25.06.2002 № 73-ФЗ «Об объектах культурного наследия (памятники истории и культуры) народов Российской Федерации» (в действующей редакции);

2. Федеральный закон от 22.10.2014 № 315-ФЗ «О внесении изменений в Федеральный закон «Об объектах культурного наследия (памятниках истории и культуры) народов Российской Федерации» и отдельные законодательные акты Российской Федерации»;

3. Постановление Совета Министров СССР от 16 сентября 1982 г. № 865 «Об утверждении Положения об охране и использовании памятников истории и культуры» (с изменениями, внесенными Федеральным законом № 73-ФЗ от 25.06.2002 г.);

4. Приказ Министерства культуры Российской Федерации от 25.06.2015 № 1840 «Об утверждении состава и Порядка утверждения отчетной документации о выполнении работ по сохранению объекта культурного наследия, включенного в единый государственный реестр объектов культурного наследия (памятников истории и культуры) народов Российской Федерации, или выявленного объекта культурного наследия, Порядка приемки работ по сохранению объекта культурного наследия и подготовки акта приемки выполненных работ по сохранению объекта культурного наследия, включенного в единый государственный реестр объектов культурного наследия (памятников истории и культуры) народов Российской Федерации, или выявленного объекта культурного наследия и его формы»;

5. Закон Ленинградской области от 07.12.2015 г. «О государственной охране, сохранении, использовании и популяризации объектов культурного наследия (памятников истории и культуры) народов Российской Федерации, расположенных на территории Ленинградской области» (в действующей редакции);

6. Положение о государственной историко-культурной экспертизе (утверждено постановлением Правительства РФ от 15 июля 2009 г. № 569; с последующими изменениями и дополнениями).

7. Письмо Комитета по сохранению культурного наследия Ленинградской области № 01-09-3330/2022-0-1 от 02.06.2022 (**Приложение 1** к данному Разделу)

8. Письмо Комитета по сохранению культурного наследия Ленинградской области № 01-09-7393/2022-0-1 от 08.11.2022 (**Приложение 2** к данному Разделу)

9. Решение Исполнительного комитета Ленинградского областного совета народных депутатов «Об утверждении списка памятников археологии Ленинградской области» № 271 от 10.07.1978 г. (**Приложение 3** к данному Разделу).

Интв. № подл.	Подпись и дата
Взам. Интв. №	Интв. № дубл.
Интв. № подл.	Подпись и дата

					3094.085.П.0/0.1295-ОСОКН	Лист
изм	лист	№ док.	подпись	дата		6

10. Приказ Комитета по сохранению культурного наследия Ленинградской области «Об установлении границ территорий и предмета охраны объектов культурного наследия (объектов археологического наследия) федерального значения, расположенных в Волосовском районе Ленинградской области» № 01-03/21-188 от 14 декабря 2021 г. (Приложение 4 к данному Разделу).

11. Национальный стандарт Российской Федерации ГОСТ Р 55528-2013. Состав и содержание научно-проектной документации по сохранению объектов культурного наследия. Памятники истории и культуры. Общие требования. – М., 2014 г.

12. Национальный стандарт Российской Федерации ГОСТ Р 56891.1-2016. Сохранение объектов культурного наследия. Термины и определения. Часть 1. Общие понятия, состав и содержание научно-проектной документации. – М., 2016 г.

13. Национальный стандарт Российской Федерации ГОСТ Р 56891.2-2016. Сохранение объектов культурного наследия. Термины и определения. Часть 2. Памятники истории и культуры. – М., 2016 г.

Инв. № подл.	Подпись и дата				Взам. Инв. №	Инв. № дубл.	подпись и дата
	изм	лист	№ док.	подпись			
3094.085.П.0/0.1295-ОСОКН							Лист
							7
73							

3. Сведения об объекте культурного наследия федерального значения «Курганная группа, 230 насыпей»

3.1. Краткие историко-археологические сведения

На протяжении значительной части средневековья Ижорская возвышенность была одним из наиболее густонаселенных регионов Новгородской земли. В XII – XIII вв. на ее территории сформировался крупнейший массив курганно-жальничных могильников. Согласно писцовым книгам Новгородской земли, в XV – XVI в. здесь было сконцентрировано около 45% от общего числа сел и селеч, известных в Шелонской, Водской и Деревской пятинах (пункт 8.6, илл. 1 - 4). Причиной такой концентрации населения обычно считают плодородные дерново-карбонатные почвы.

Одним из сохранившихся до нашего времени средневековых курганно-жальничных могильников Ижорского плато расположен восточнее современной д. Гомонтово.

В 1973 г. могильник выявлен Ижорским отрядом Северо-западной археологической экспедицией ЛГУ и ЛОО ВООПИК под руководством Е. А. Рябина. Экспедицией произведено описание памятника, снят глазомерный план, насчитывающий 373 насыпи. В могильнике выделено центральное ядро, состоящее из крупных насыпей диаметром 10–15 м, высотой 1,5–3,0 м, а также не большие курганы диаметром 3–6 м и высотой 0,5–0,7 м, сосредоточенные на окраинах кладбища. У небольшого числа насыпей прослежена каменная обкладка. В 1978 г. памятник под названием «Курганная группа, 230 насыпей» поставлен на государственный учет Решением Леноблисполкома № 271 от 10.07.1978 (Решение, 1978. Пункт 34). В изданной в 1990 г. В. А. Лапшиным «Археологической карте Ленинградской области» памятник учтен как «Гомонтово. Курганный могильник», состоящий из 373 насыпей высотой 0,5–3,0 м, диаметром 3–15 м.

По результатам обследования ИИМК РАН 2021 г. часть могильника вдоль западной границы частично утрачена вследствие хозяйственных работ. По северной окраине некрополя проложен газопровод, который отмечен на плане 1973 г, а в более позднее время – новая ЛЭП и кабель, разрушившие часть курганов.

По итогам полевых работ 2021 г. в составе памятника зафиксировано 219 визуально выделяемых погребальных комплексов: 217 курганов полусферической формы и два жальника.

В центре могильника сосредоточены наиболее крупные насыпи диаметром 9–13 м и высотой до 1,7 м. Всего насыпей от 1 м и выше насчитано 36. Ближе к окраинам могильника расположены более мелкие курганы, переходящие в совсем слабо выраженные насыпи высотой от 0,1 м и выше. В целом диаметр курганов варьирует от 4,5 до 13 м, высота – от 0,1 до 1,7 м. Вокруг некоторых курганов заметны отдельные камни от обкладки по основанию насыпей и ровики. На северо-восточной окраине зафиксированы два жальника (№ 124 и 125) с еле заметной насыпью высотой около 0,2 м и диаметром около 5 м с остатками оградки круглой формы. Большинство курганов повреждены грабительскими ямами.

Инв. № подл.	Подпись и дата	Взам. Инв. №	Инв. № дубл.	подпись и дата
--------------	----------------	--------------	--------------	----------------

изм	лист	№ док.	подпись	дата	3094.085.П.0/0.1295-ОСОКН	Лист
						8

Список литературы:

1. Исаченко Г. А. "Окно в Европу". История и ландшафты. - СПб., 1998.
2. Лапшин В. А. Археологическая карта Ленинградской области. Часть 1: Западные районы. - Л., 1990.
3. Рябинин Е. А. Водская земля Великого Новгорода. - СПб., 2001.
4. Семенов С. А., Васильев Ст. А., Григорьева Н. В., Павлова М. С. Новые материалы к археологической карте Ленинградской области (по результатам полевых работ 2021 г.)// Бюллетень Института истории материальной культуры Российской академии наук- СПб., 2022. - С. 15 - 128.
5. Стасюк И. В. Средневековое расселение на юге Ижорского плато // Новгород и Новгородская земля. История и археология. Материалы XXXII научной конференции, посв. пам. Н. Н, Гринева. Великий Новгород, 23-25 января 2018 г. Вып. 32. - Великий Новгород, 2019. - С. 167 - 176.

3.2. Характеристика объекта культурного наследия

Наименование Объекта: Курганная группа, 230 насыпей;

Полный адрес: Ленинградская область, Волосовский район, Бегуницкий сельсовет, в 1200 м к востоку от совхоза «Гомонтово»

Категория историко-культурного значения: Федерального значения

Вид объекта: Ансамбль

Общая видовая принадлежность: Памятник археологии.

ОКН выявлен Е. А. Рябининым в 1973 г. (зафиксировано 373 насыпи выс. 0,5—3 м, диам. 3—15 м), **поставлен на охрану** решением Леноблисполкома «Об утверждении списка памятников археологии Ленинградской области» № 271 от 10.07. 1978 под №34 с наименованием «Курганная группа, 230 насыпей» (Приложение 3).

Границы и особый режим использования территории, а также **предмет охраны ОКН** установлены приказом КСКНЛО «Об установлении границ территорий и предмета охраны объектов культурного наследия (объектов археологического наследия) федерального значения, расположенных в Волосовском районе Ленинградской области» № 01-03/21-188 от 14 декабря 2021 г. (Приложение 4).

Местоположение памятника по результатам полевого обследования 2021 года: Ленинградская область, Волосовский район, Бегуницкое сельское поселение, в 1 км к ЮЗ от д. Бегуницы, 430 м к ЮВ от парка бывшей усадьбы Гомонтово, в 160 м к ЮВ от перекрестка автодорог А-180 (Е20) Санкт-Петербург - Кингисепп-Нарва и 41К-014 Гомонтово-Волосово, в 350 м к В от крайнего строения по адресу 4А д. Гомонтово, с восточной стороны от административной границы д. Гомонтово, в смешанном елово-лиственном лесу.

Инь.№ подл.	Подпись и дата	Взам. Инв. №	Инь. № дубл.	подпись и дата
-------------	----------------	--------------	--------------	----------------

изм	лист	№док.	подпись	дата	3094.085.П.0/0.1295-ОСОКН	Лист
						9

Текстовое описание границ территории:

Границы памятника определены по ландшафтно-топографической ситуации и по сохранившимся погребальным сооружениям:

т. 1-2 - 131,32 м по прямой от точки 1 (расположенной в 32 м к 3 от кургана 219) на СВ вдоль границы охранной зоны газопровода до точки 2;

т. 2-3 - 104,85 м по прямой от точки 2 на ЮВ через линии газопровода, ЛЭП, кабеля до точки 3;

т. 3-4 - 133,48 м по прямой от точки 3 на ЮЮВ по восточной границе могильника и поля до точки 4;

т. 4-5 - 75 м по прямой от точки 4 на ЮЮЗ по лесу вдоль южной границы памятника до точки 5;

т. 5-6 - 98,32 м по прямой от точки 4 на ЮЗ по лесу вдоль южной границы памятника до точки 6;

т. 6-7 - 186,06 м по прямой от точки 4 на СЗ по лесу вверх вдоль западной границы памятника до точки 7;

т. 7-1 - 103,77 м по прямой от точки 4 на ССЗ по лесу вдоль западной границы памятника, через линии газопровода, ЛЭП, кабеля до точки 1.

Территория памятника в установленных границах имеет форму неправильного семиугольника, площадью 47589 кв.м.

Перечень координат поворотных точек границ территории ОКН:

№ п/т	МСК-47 Зона 2	
	Е	N
1	2156060.6	396951.73
2	2156169.48	397025.15
3	2156268.3	396990.08
4	2156334.56	396874.22
5	2156318.81	396800.88
6	2156244.58	396736.41
7	2156102.84	396856.94

Инь.№ подл.	Подпись и дата	Взам. Инв. №	Инв. № дубл.	подпись и дата
-------------	----------------	--------------	--------------	----------------

изм	лист	№докум.	подпись	дата	3094.085.П.0/0.1295-ОСОКН	Лист
						10

Режим использования территории ОКН:

«Режим использования земельного участка в границах территории объекта культурного наследия предусматривает выполнение требований Федерального закона от 25.06.2002 № 73-ФЗ «Об объектах культурного наследия (памятниках истории и культуры) народов Российской Федерации» в части установленных ограничений к осуществлению хозяйственной деятельности в границах территории объекта культурного наследия.

1. На данной территории запрещается:

1) строительство объектов капитального строительства и увеличение объемно-пространственных характеристик существующих на территории памятника или ансамбля объектов капитального строительства в границах территории объекта;

2) изменение правового режима земельного участка по решениям исполнительных органов государственной власти и органов местного самоуправления без согласования с органом исполнительной власти Ленинградской области, уполномоченным в области сохранения, использования, популяризации и государственной охраны объектов культурного наследия;

3) предоставление земельного участка по решениям исполнительных органов государственной власти и органов местного самоуправления без согласования с региональным органом охраны объектов культурного наследия;

4) проведение работ по выявлению и изучению памятника археологии «Курганная группа, 230 насыпей» (далее — археологические полевые работы), в том числе любых работ с полным или частичным изъятием археологических находок без разрешения (Открытого листа) на право проведения работ определенного вида на объекте археологического наследия, выдаваемого в порядке, установленном Правительством Российской Федерации;

5) проведение изыскательских работ, земляных работ, строительных работ, мелиоративных работ, хозяйственных работ, предусмотренных статьей 25 Лесного кодекса Российской Федерации работ по использованию лесов (за исключением работ, указанных в пунктах 3, 4 и 7 части 1 статьи 25 Лесного кодекса Российской Федерации), иных работ за исключением проведения таких работ при условии реализации раздела об обеспечении сохранности памятника археологии «Курганная группа, 230 насыпей», в проекте проведения указанных работ или при условии реализации проекта обеспечения сохранности памятника археологии «Курганная группа, 230 насыпей», либо при условии реализации плана проведения спасательных археологических полевых работ, включающих оценку воздействия проводимых работ на памятник археологии «Курганная группа, 230 насыпей», получивших положительное заключение государственной историко-культурной экспертизы и согласованных региональным органом охраны объектов культурного наследия;

6) производство сельскохозяйственных работ и распашка земельного участка в границах территории памятника археологии «Курганная группа, 230 насыпей».

2. Условия доступа граждан Российской Федерации, иностранных граждан и лиц без гражданства к объекту археологического наследия устанавливаются региональным органом охраны объектов культурного наследия по согласованию с собственником или иным законным владельцем земельного участка, в границах которого, в пределах координат характерных (поворотных) точек границ территории, располагается памятник археологии «Курганная группа, 230 насыпей».

Инв. № подл.	Подпись и дата	Взам. Инв. №	Инв. № дубл.	подпись и дата
--------------	----------------	--------------	--------------	----------------

изм	лист	№ док.	подпись	дата	3094.085.П.0/0.1295-ОСОКН	Лист
						11

Предмет охраны ОКН:

«В соответствии с пунктом 2 статьи 20.1 Федерального закона от 25 июня 2002 года № 73-ФЗ «Об объектах культурного наследия (памятниках истории и культуры) народов Российской Федерации»:

Предметом охраны объекта археологического наследия «Курганная группа, 230 насыпей» является территория памятника в указанных границах, включающая археологические движимые и недвижимые объекты, в том числе:

- курганные насыпи;
- курганные конструкции (ровики, могильные ямы, каменные выкладки и оградки, отдельные камни, каменные кресты, гробовища, деревянные сооружения и пр.);
- погребения, погребальный инвентарь, отдельные артефакты».

3.3. Сведения о натурном обследовании ОКН и прилегающего участка проектирования

Трасса проектируемого строительства газопровода между деревнями Марково – Русское Брызгово, на участке восточнее д. Гомонтово проходит в непосредственной близости от границ территории ОКН «Курганная группа, 230 насыпей» (пункты 8.1 – 8.5).

Местоположение ОКН: Ленинградская область, Волосовский район, Бегуницкое сельское поселение, в 1 км к ЮЗ от д. Бегуницы, 430 м к ЮВ от парка бывшей усадьбы Гомонтово, в 160 м к ЮВ от перекрестка автодорог А-180 (Е20) Санкт-Петербург - Кингисепп-Нарва и 41К-014 Гомонтово-Волосово, в 350 м к В от крайнего строения по адресу 4А д. Гомонтово, с восточной стороны от административной границы д. Гомонтово, в смешанном елово-лиственном лесу.

Северная часть ОКН повреждена просекой ВЛЭП, технологическим проездом и подземными коммуникациями (газопровод и кабель). Остальная часть могильника расположена в смешанном (ель, осина, береза) лесу и представляет собой скопление курганных насыпей диаметром от 4,5 до 13 м, высотой 0,1 – 1,7 м. Большая часть курганов повреждена грабительскими ямами. На расстоянии 50 – 130 м к западу, юго-западу от границ территории ОКН, проходит автомобильная дорога 41К-014. Восточная граница могильника проходит по краю поля, южная – по лесу.

В процессе проведения археологических изысканий было зафиксировано прохождение трассы проектируемого строительства газопровода в границах территории ОКН «Курганная группа, 230 насыпей». Данная информация была передана Заказчику работ и с целью минимизации воздействия проектируемых строительных работ на ОКН в проект добавлен обход границ территории ОКН с южной стороны, (пункты 8.1 – 8.5, 8.7).

Трасса газопровода, на участке восточнее д. Гомонтово, после пересечения а. д. 41К-014, на отрезке проектируемого газопровода от точки ПК20+70,00/4ПК3+19,50 до точки ПК18+14,50, протяженностью 575 м, огибает территорию ОКН с запада, юга и

Инь.№ подл.	Подпись и дата	Взам. Инв. №	Инв. № дубл.	подпись и дата
-------------	----------------	--------------	--------------	----------------

изм	лист	№док.	подпись	дата	3094.085.П.0/0.1295-ОСОКН	Лист
						12

востока, вдоль участка ОКН, ограниченного поворотными точками № 7 – 3. Расстояние от границы полосы отвода проектируемого газопровода до границы территории ОКН составляет от 13 м (у поворотной точки границ территории №3 ОКН к востоку, до границы полосы отвода) до 16 м (на отрезке между поворотных точек №7 – №1 границ территории ОКН к юго-западу, до границы полосы отвода) (пункт 8.5).

Трасса газопровода, на рассматриваемом участке, западнее и южнее ОКН проходит по подболоченному лесу, восточнее ОКН – по краю поля. Какие-либо сооружения и объекты, обладающие признаками объектов культурного наследия, в полосе отвода отсутствуют.

Инв.№ подл.	Подпись и дата				3094.085.П.0/0.1295-ОСОКН	Лист
	Взам. Инв. №					13
	Инв. № дубл.					
Подпись и дата						
Взам. Инв. №						
Инв. № дубл.						
Подпись и дата						
Инв. № подл.						
изм	лист	№док.	подпись	дата		
79						

4. Сведения об объекте капитального строительства

Проектом предусматривается газоснабжение д. Гомонтово, д. Марково, д. Русское Брызгово Волосовского района Ленинградской области.

Рассматриваемый **земельный участок** начинается от участка газораспределительной сети ГРС «Гомонтово – ГРП «Бегуницы» (шифр проекта 7388-ГСН «Техническое перевооружение участка газораспределительной сети ГРС «Гомонтово» – ГРП «Бегуницы») (пункты 8.1 – 8.5).

Далее трасса межпоселкового газопровода проходит в южном направлении, пересекая магистральные газопроводы «Кохтла-Ярве-Ленинград» I нитка и II нитка. После пересечения МГ, трасса межпоселкового газопровода разделяется на два противоположных направления.

Первая ветка поворачивает в сторону дер. Русское Брызгово в южном направлении, пересекая ветку магистрального газопровода-отвода к ГРС Гомонтово. Прокладка осуществляется параллельно автомобильной дороге, преимущественно по землям сельскохозяйственного назначения. Заканчивается данный участок установкой заглушки на территории дер. Русское Брызгово.

Вторая ветка поворачивает в западном направлении. Прокладывается газопровод параллельно существующим магистральным газопроводам «Кохтла-Ярве-Ленинград» I нитка и II нитка, пересекает автомобильную дорогу 3 категории «Волосово – Гомонтово – Копорье – Керново», в районе дер. Гомонтово пересекает магистральные газопроводы «Кохтла-Ярве-Ленинград» I нитка и II нитка, поворачивает в северном направлении.

Далее трасса межпоселкового газопровода пересекает автомобильную дорогу федерального значения А-180 «Нарва» Санкт-Петербург – граница с Эстонской Республикой, с отводами на дер. Гомонтово, разделенную автомобильной дорогой федерального значения А-180.

Заканчивается трасса межпоселкового газопровода на территории дер. Марково установкой заглушки.

В **геоморфологическом отношении** территория расположена в пределах Ордовикского плато. Абсолютные отметки устьев горных выработок на период изысканий составляли 145,58-153,85 м. (пункты 8.2 – 8.5).

В **геологическом строении** исследуемой территории по данным бурения до глубины 5,0 м принимают участие:

Четвертичная система

Голоцен

- современные биогенные отложения (*b IV*) – представлены почвенно-растительным слоем;
- современные техногенные отложения (*t IV*) – представлены насыпными грунтами: супесями пластичными, перемешанными с почвенно-растительным слоем, с щебнем, со строительным мусором до 10%;

Инв. № подл.	Подпись и дата
	Изм. № дубл.
	Взам. Инв. №
	Подпись и дата

					3094.085.П.0/0.1295-ОСОКН	Лист
						14
изм	лист	№ док.	подпись	дата		

Верхний плейстоцен

- ледниковые отложения (gIII)–представлены суглинками легкими пылеватыми, тугопластичными, с гнездами песка, со щебнем, дресвой до 10%, супесями пылеватыми пластичными, с гнездами песка, со щебнем, дресвой до 10%, супесями пылеватыми твердыми, с гнездами песка, со щебнем, дресвой до 10%;

Ордовикская система – О

- средний отдел(O2) –представлены известнякималопрочными, средней плотности, сильнотрещиноватыми, плитчатыми.

Свойства грунтов:

В результате полевого визуального описания грунтов, лабораторных данных, учитывая стратиграфию, генезис, номенклатурный вид по ГОСТ 25100-2020, в соответствии с требованиями ГОСТ 20522-2020, выделено 7 инженерно-геологических элементов (ИГЭ).

Ниже приводится характеристика грунтов выделенных инженерно-геологических элементов (ИГЭ).

Современные биогенные отложения (bIV)

Почвенно-растительный слой средней мощностью от 0,2 м.

Имеют повсеместное распространение. Залегают с поверхности.

Современные техногенные отложения (tIV)

ИГЭ-1 Насыпной грунт: супеси пластичные, перемешанные с почвенно-растительным слоем, с щебнем, со строительным мусором до 10%.

Отложения залегают с поверхности и под почвенно-растительным слоем. Мощность отложений по данным бурения составляет 0,4-0,7 м, подошва отмечена на глубинах 0,6-0,7 м, на абс. отметках 147,73-152,96 м. На исследуемой площадке имеют локальное распространение. Вскрыт в скважинах №№ 6, 15, 16, 27, 28.

Согласно ГОСТ 25100-2020, табл.Б.27, насыпной грунт относится к слабопучинистым грунтам.

Верхний плейстоцен

Ледниковые отложения (gIII)

ИГЭ-2 Суглинок легкий пылеватый, тугопластичный, с гнездами песка, со щебнем, дресвой до 10%, коричневый.

Отложения имеют практически повсеместное распространение, залегают под почвенно-растительным слоем и насыпным грунтом (ИГЭ-1). Пройден по данным бурения до глубины 0,9-2,3 м, до абс. отметок 142,36-152,95 м. Мощность слоя варьирует от 0,7 м до 2,1 м. Вскрыт в скважинах №№ 1-3, 6-8, 19-23, 26-34.

Согласно ГОСТ 25100-2020, табл.Б.27, суглинок тугопластичный относится к среднепучинистым грунтам.

ИГЭ-3 Супесь пылеватая пластичная, с гнездами песка, со щебнем, дресвой до 10 %, коричневая.

Отложения имеют повсеместное распространение, залегают под почвенно-растительным слоем, насыпным грунтом (ИГЭ-1) и суглинком (ИГЭ-2). Пройден по данным бурения до глубины 3,0 м, до абс. отметок 144,28-151,75 м. Мощность слоя

Инь.№ подл.	Подпись и дата	Взам. Инв. №	Инв. № дубл.	подпись и дата
-------------	----------------	--------------	--------------	----------------

изм	лист	№док.	подпись	дата	3094.085.П.0/0.1295-ОСОКН	Лист
						15

варьирует от 0,7 м до 2,8 м. Вскрыт в скважинах №№ 4-18, 23-28, 31.

Согласно ГОСТ 25100-2020, табл.Б.27, супесь пластичная относится к среднепучинистым грунтам.

ИГЭ-4 Супесь пылеватая твердая, с гнездами песка, со щебнем, дресвой до 10 %, коричневая.

Отложения имеют повсеместное распространение, залегают под супесью пылеватой пластичной (ИГЭ-3). Пройден по данным бурения до глубины 4,6 м, до абс. отметок 140,96-150,85 м. Мощность слоя варьирует от 0,5 м до 1,7 м. Вскрыт в скважинах №№ 1-11, 18-34.

Согласно ГОСТ 25100-2020, табл.Б.27, супесь твердая относится к непучинистым грунтам.

Ордовикская система – О

Средний отдел (О₂)

ИГЭ-5 Известняк малопрочный, средней плотности, сильнотрещиноватый, плитчатый, серо-коричневый.

Отложения имеют локальное распространение, залегают под супесью пылеватой твердой (ИГЭ-4). Пройден по данным бурения до глубины 5,0 м, до абс. отметок 141,96-148,56 м. Мощность слоя варьирует от 0,4 м до 2,0 м. Вскрыт в скважинах №№ 6, 7, 15, 16, 18, 20-21, 27-29.

Проектом предусмотрено:

- Врезка под давлением в подземный газопровод среднего давления;
- Прокладка подземных газопроводов среднего давления;
- Установка редуционной муфты;
- Установка тройников;
- Установка отключающих устройств;
- Установка заглушек.

Проектируемые газопроводы среднего давления предусматриваются из полиэтиленовых труб.

Трасса газопровода обозначается путем установки опознавательных знаков на углах поворота трассы, местах изменения диаметра, установки арматуры и сооружений, принадлежащих газопроводу. Опознавательные знаки устанавливаются на постоянные ориентиры.

Вдоль трассы газопровода предусматривается укладка на расстоянии 0.2 м от верха присыпанной трубы полиэтиленовой опознавательной сигнальной ленты шириной не менее 0.2м с несмываемой надписью «Огнеопасно-ГАЗ». На участках пересечения газопровода с подземными инженерными коммуникациями сигнальная лента должна быть уложена вдоль газопровода дважды на расстоянии не менее 0,2м между собой и на 2,0м в обе стороны от пересекаемого сооружения.

При прокладке должны быть соблюдены нормативные расстояния до зданий и сооружений в соответствии с приложением В СП 62.13330.2011.

Инь.№ подл.	Подпись и дата	Взам. Инв. №	Инв. № дубл.	подпись и дата
-------------	----------------	--------------	--------------	----------------

изм	лист	№док.	подпись	дата	3094.085.П.0/0.1295-ОСОКН	Лист
						16

Для газораспределительных сетей устанавливаются следующие охранные зоны (ПП РФ от 20.11.2000г №878 (с изм. от 17.05.2016г.):

а) вдоль трасс наружных газопроводов - в виде территории, ограниченной условными линиями, проходящими на расстоянии 2 метров с каждой стороны газопровода.

Строительство газопровода предусматривается осуществить открытым способом с разработкой траншеи, за исключением мест, выполненных методом наклонного направленного бурения установкой типа «VermeerNavigator» протаскиванием газопровода и установкой контрольной трубки под ковер на футляре.

На участках прокладки газопровода закрытым способом в защитных футлярах предусматривается сварка ПЭ труб «встык» и использование длинномерных труб.

При прокладке газопровода вдоль застроенной территории требуется предусмотреть устройство пешеходных мостиков через траншеи к калиткам жилых домов.

Размер строительной полосы принимается 4,0 м по всей трассе газопровода. При отводе земель для строительства объекта должны учитываться площади под временные отвалы грунта, необходимой ширины полосы земли для производства работ.

Предусматривается максимально использовать существующую сеть автомобильных дорог для подвозки труб и материалов.

Разработанный грунт предусматривается собирать в отвал в пределах строительной полосы, а строительный лом вывозится автотранспортом на лицензированный полигон ТБО. Излишки грунта разровнять вдоль трассы газопровода.

Организационно-технологические решения должны быть ориентированы на максимальное сокращение неудобств, причиняемых строительными работами пользователям и населению. С этой целью газопроводы, прокладываемые вдоль улиц и дорог, должны выполняться и сдаваться под восстановление благоустройства небольшими участками (длину определить в ППР); восстановительные работы должны вестись в две-три смены; отходы асфальтобетона и другой строительный мусор должны вывозиться своевременно в сроки и в порядке, установленном органом местного самоуправления.

После завершения строительства необходимо восстановить нарушенные дорожные покрытия, газонные (травяное) покрытие, водосточные каналы.

При проведении строительного-монтажных работ на отведенной полосе необходимо предусмотреть максимальное сохранение существующего природного ландшафта и зеленых насаждений; установление границы охранной зоны объекта.

Интв.№ подл.	Подпись и дата
Взам. Интв. №	Интв. № дубл.
Подпись и дата	подпись и дата

изм	лист	№док.	подпись	дата	3094.085.П.0/0.1295-ОСОКН	Лист
						17

5. Оценка воздействия принятых проектных решений на ОКН

Согласно проектной документации по титулу «Межпоселковый газопровод до д. Русское Брызгово, д. Гомонтово, д. Марково Ленинградской области» предполагается проведение строительно-монтажных работ по возведению линейного объекта – прокладке межпоселкового подземного газопровода среднего давления.

Часть трассы проектируемого газопровода, расположена в непосредственной близости от границ территории ОКН «Курганная группа, 230 насыпей» (Ленинградская область, Волосовский район, Бегуницкий сельсовет, в 1200 м к востоку от совхоза «Гомонтово»).

Проектом предусмотрен обход границ территории ОКН, с целью минимизации воздействия проектируемых строительных работ на ОКН.

Трасса газопровода, на участке восточнее д. Гомонтово, после пересечения а. д. 41К-014, на отрезке проектируемого газопровода от точки ПК20+70,00/4ПК3+19,50 до точки ПК18+14,50, протяженностью 575 м, огибает территорию ОКН с запада, юга и востока, вдоль участка ОКН, ограниченного поворотными точками № 7 – 3 (пункт 8.1 – 8.5).

Расстояние от границы полосы отвода проектируемого газопровода до границы территории ОКН составляет от 13 м (у поворотной точки границ территории №3 ОКН к востоку, до границы полосы отвода) до 16 м (на отрезке между поворотных точек №7 – №1 границ территории ОКН к юго-западу, до границы полосы отвода).

Таким образом, *территория ОКН строительными работами не затрагивается.*

В объем проектируемых работ на участке вблизи территории ОКН входит:

- Расчистка и планировка территории строительства, снос зеленых насаждений на землях лесного фонда. Проектом установлена технологическая схема очистки территории от зеленых насаждений с определением общего направления валки, выбором путей трелевки к месту штабелевки древесины, а также назначены формы и размеры пасек с учетом безопасности производства работ;

- Подготовка площадки (20X10 м) для временного складирования деловой древесины в районе ПК20, в 26 м к северо-востоку от поворотной точки № 5 границ территории ОКН, с восточной стороны проектируемой траншеи газопровода;

- Переход проектируемым газопроводом а.д. 41К-014 методом ННБ, с устройством приямка и площадки ННБ (ПК20+70/4ПК3+19,50) в 20 м к западу от границы территории ОКН на участке между поворотных точек 7 – 1;

- Разработка траншеи (шириной 1 м, глубиной 1, 5 м) под трубопровод на участке ПК20+70/4ПК3+19,50 - ПК18+14,50, протяженностью 575 м открытым способом. Размер строительной полосы – 4 м, ширина временной полосы отвода – 10 м. Механизированная разработка траншеи под газопровод на данном объекте предусматривается одноковшовым экскаватором марки ЭО-3322 (с ковшом 0,5м³). Расстояние от границы полосы отвода

Инв.№ подл.	Подпись и дата
	Взам. Инв. №
	Инв. № дубл.
	подпись и дата

					3094.085.П.0/0.1295-ОСОКН	Лист
						18
изм	лист	№ док.	подпись	дата		

проектируемого газопровода до границы территории ОКН составляет от 13 м (у поворотной точки границ территории №3 ОКН к востоку, до границы полосы отвода) до 16 м (на отрезке между поворотных точек №7 – №1 границ территории ОКН к юго-западу, до границы полосы отвода);

- Монтаж подземного газопровода из полиэтиленовых труб;
- По завершении работ проектом предусмотрено восстановление почвенно-растительного слоя. Обратная засыпка траншей производится бульдозерами и вручную.

При соблюдении «Мероприятий по обеспечению сохранности объекта культурного наследия» данного Раздела – прямое (динамическое) воздействие на грунты ОКН не оказывается. Территория ОКН и его предмет охраны проектируемыми работами не затрагиваются, косвенное (визуальное) воздействие на ОКН не оказывается, режим использования земельного участка в границах территории ОКН не нарушается. Траншея под укладку труб газопровода будет рекультивирована, территория благоустроена.

Оценка воздействия:

В процессе проектируемых работ по сооружению объекта «Межпоселковый газопровод до д. Русское Брызгово, д. Гомонтово, д. Марково Ленинградской области» ОКН федерального значения «Курганная группа, 230 насыпей» негативному воздействию не подвергается.

Инв.№ подл.	Подпись и дата	Взам. Инв. №	Инв. № дубл.	подпись и дата

изм	лист	№док.	подпись	дата	3094.085.П.0/0.1295-ОСОКН	Лист
						19

6. Мероприятия по обеспечению сохранности объекта культурного наследия

Участок проектируемого объекта «Межпоселковый газопровод до д. Русское Брызгово, д. Гомонтово, д. Марково Ленинградской области» частично находится вблизи, на расстоянии 13 -16 м от границ территории ОКН «Курганная группа, 230 насыпей».

В целях обеспечения сохранности объекта культурного наследия федерального значения «Курганная группа, 230 насыпей» при проведении работ по объекту «Межпоселковый газопровод до д. Русское Брызгово, д. Гомонтово, д. Марково Ленинградской области» предусмотрены следующие мероприятия:

I. Обеспечение физической сохранности объекта культурного наследия:

- неукоснительно придерживаться принятого проектного решения при проведении строительных и иных работ;
- перед началом строительных работ установить временное сигнальное ограждение строительной полосы на участке производства работ ПК20+70/4ПК3+19,50 - ПК18+14,50, вдоль которого проходит граница территории ОКН;
- перед началом строительных работ предусмотреть проведение инструктажа для сотрудников с разъяснением культурно-исторической значимости объекта культурного наследия и с указанием запрета его повреждения и необходимости соблюдения всех мер по обеспечению его сохранности;
- запретить нарушение периметра территории объекта культурного наследия;
- Запретить вблизи территории ОКН (до 100 м):
 - проезд и стоянку техники вне полосы отвода под строительство, предусмотренной проектом организации строительства и вне существующей дорожной сети общего пользования;
 - складирование любых материалов, предметов и грузов вне полосы отвода под строительство, предусмотренной проектом организации строительства;
 - оставление материалов (конструкций) и строительного мусора после завершения работ.
 - размещение оборудования вне полосы отвода под строительство, предусмотренной проектом организации строительства;
 - устройство и установку мест отдыха, бытовок, временных жилых или складских построек;
 - вырубку растительности на участках, не предусмотренных проектом;
 - разведение костров и сжигание мусора.
- проезд автотранспорта и дорожно-строительной техники и доставку строительных материалов осуществлять только по существующей дорожной сети и в пределах временной полосы отвода проектируемого газопровода;
- при проведении земляных работ предусмотреть крепление стенок траншей для обеспечения невозможности смещения грунтовых масс и минимизации влияния на грунты объекта культурного наследия;
- по завершении земляных работ произвести рекультивацию траншей, устранить следы движения техники.

Инв.№ подл.	Подпись и дата
	Взам. Инв. №
	Инв. № дубл.
	подпись и дата

					3094.085.П.0/0.1295-ОСОКН	Лист
						20
изм	лист	№ док.	подпись	дата		

II. Обеспечение ландшафтно-экологической сохранности объекта культурного наследия:

- предусмотреть защиту территории вокруг объекта культурного наследия (на расстоянии не менее 50 м от границ его территории) от строительных отходов и мусора при производстве работ. Для предотвращения загрязнения атмосферы, почвы, поверхностных и подземных вод при обращении с отходами предусмотрены следующие мероприятия:
 - соблюдение установленных нормативов образования отходов производства и потребления;
 - селективный сбор отходов на объекте;
 - организация мест временного хранения отходов;
 - визуальный контроль накопления отходов в местах их временного хранения;
 - соблюдение периодичности вывоза отходов на лицензированные предприятия для размещения или переработки.
- Для сбора и временного хранения отходов в специально отведённых местах проектом предусматривается:
 - организация площадки для складирования сыпучих строительных материалов с твёрдым покрытием;
 - сбор бытовых и твёрдых коммунальных отходов в контейнеры, установленные на площадках с твёрдым покрытием;
 - сбор обтирочного материала, загрязнённого маслами в металлические контейнеры.
- Вывоз образующихся отходов и строительного мусора является обязательным пунктом условий для подрядной организации, выполняющей строительные работы; Категорически запрещается производить в границах производства работ мытье, ремонт и техническое обслуживание машин; выполнять их заправку; хранить горюче-смазочные материалы.

III. Иные требования

- Не менее чем за 2 недели до начала работ по реализации проекта строительства письменно уведомить региональный орган охраны объектов культурного наследия и о дате начала и планируемых сроках завершения работ;
- Провести фотофиксацию границы территории ОКН с установленным временным сигнальным ограждением и строительной полосы на участке производства работ ПК20+70/4ПК3+19,50 - ПК18+14,50
 - до начала проведения строительно-монтажных работ;
 - во время проведения строительно-монтажных работ (по завершении разработки траншеи до укладки труб);
 - после завершения строительно-монтажных работы (после восстановления почвенно-растительного слоя).

Инь.№ подл.	Подпись и дата	Взам. Инв. №	Инв. № дубл.	подпись и дата
-------------	----------------	--------------	--------------	----------------

изм	лист	№ док.	подпись	дата	3094.085.П.0/0.1295-ОСОКН	Лист
						21

- После окончания строительно-монтажных работ составить Акт технического состояния объектов культурного наследия, содержащий подробную фотофиксацию ОКН на участке, прилегающем к трассе проектируемого объекта до начала проведения работ и по окончании работ. Копию Акта направить в региональный орган охраны объектов культурного наследия и в Министерство культуры Российской Федерации;
- В случае повреждения или причинения иного вреда объекту культурного наследия, земельному участку в границах территории объекта культурного наследия или при появлении условий, угрожающих причинением такого вреда, незамедлительно остановить все работы на прилегающем к территории ОКН участке, принять меры по предотвращению нанесения вреда объекту культурного наследия, уведомить региональный орган охраны объектов культурного наследия о сложившейся ситуации;
- Согласно Ст. 36 Федеральному закону от 25.06.2002 № 73-ФЗ (в действующей редакции) "Об объектах культурного наследия (памятниках истории и культуры) народов Российской Федерации" в случае обнаружения в ходе проведения работ объекта, обладающего признаками объекта культурного наследия, в том числе объекта археологического наследия, незамедлительно приостановить указанные работы и в течение трех дней со дня обнаружения такого объекта направить в региональный орган охраны объектов культурного наследия письменное заявление об обнаруженном объекте культурного наследия;

В случае изменения существующих проектных решений или увеличения участка строительства, строительства дополнительных объектов, а также устройства любых временных или служебных автодорог, обходов, мест отдыха, площадок складирования материалов или стоянки техники на территории, непосредственно связанной с территорией объекта культурного наследия, рабочая документация к изменённому проекту и сам проект подлежат повторной государственной историко-культурной экспертизе и согласованию региональным органом охраны объектов культурного наследия.

Инв. № подл.	Подпись и дата
	Взам. Инв. №
Инв. № дубл.	подпись и дата
	Инв. № дубл.

					3094.085.П.0/0.1295-ОСОКН	Лист
изм	лист	№ док.	подпись	дата		22

7. Заключение

В настоящем разделе документации по обеспечению сохранности объекта культурного наследия федерального значения «Курганная группа, 230 насыпей», вблизи которого, на расстоянии 13 – 16 м расположена часть трассы проектируемого объекта «Межпоселковый газопровод до д. Русское Брызгово, д. Гомонтово, д. Марково Ленинградской области» проанализировано возможное негативное воздействие строительных работ на сохранность ОКН.

В случае реализации проекта прокладки газопроводов строго в отведенных границах, с соблюдением проектных решений, мер и мероприятий, содержащихся в настоящем разделе, негативное воздействие (угроза разрушения и/или повреждения, нарушение визуального восприятия) на рассматриваемый ОКН отсутствует.

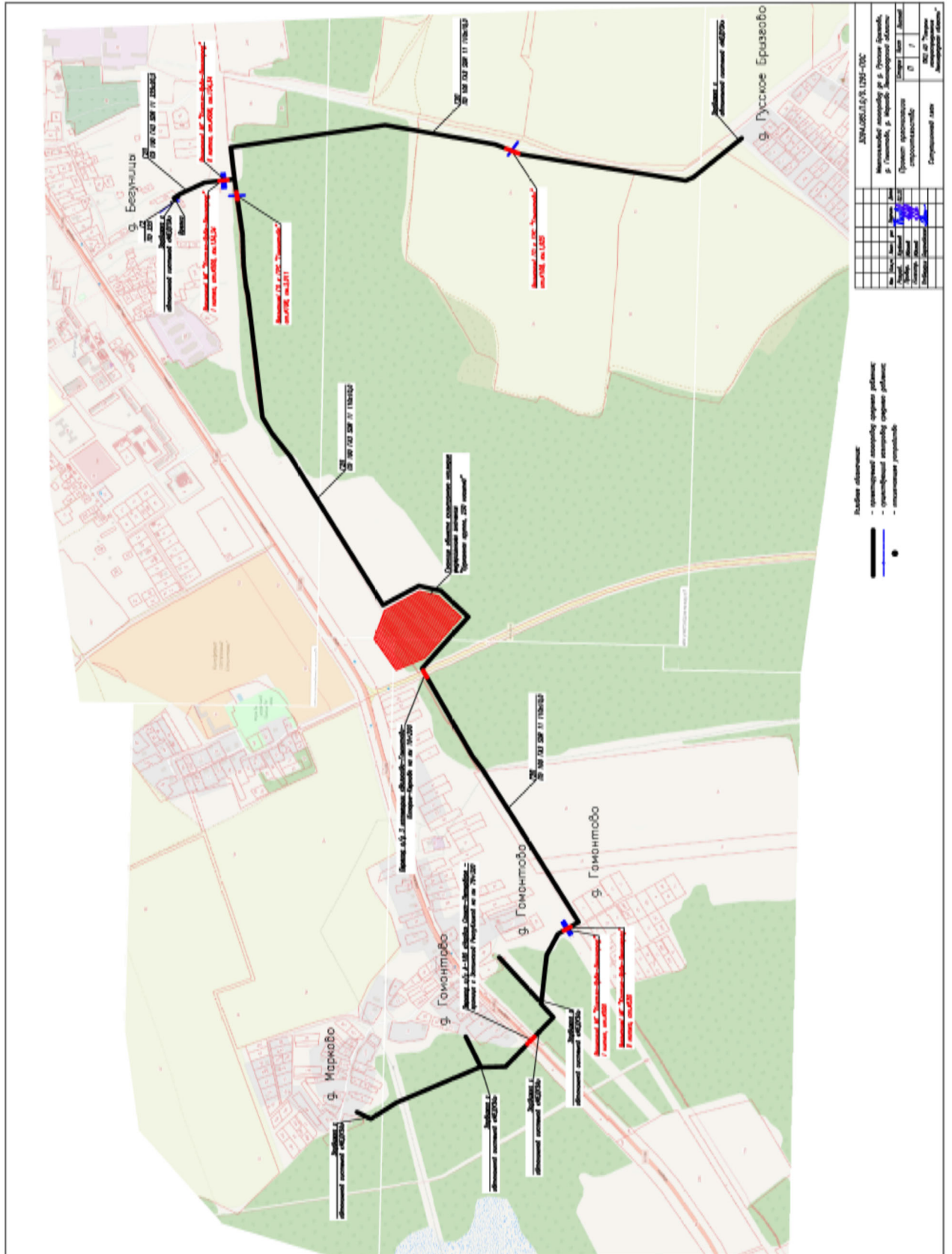
Инв.№ подл.	Подпись и дата	Взам. Инв. №	Инв. № дубл.	подпись и дата	3094.085.П.0/0.1295-ОСОКН	Лист
						23
изм	лист	№док.	подпись	дата		
89						

8. Графические материалы

Инв.№ подл.	Подпись и дата				3094.085.П.0/0.1295-ОСОКН	Лист
	Взам. Инв. №					24
	Инв. № дубл.					
Подпись и дата						
Инв. № подл.						
изм	лист	№док.	подпись	дата		

90

8.1. Ситуационный план проектируемого строительства газопровода.

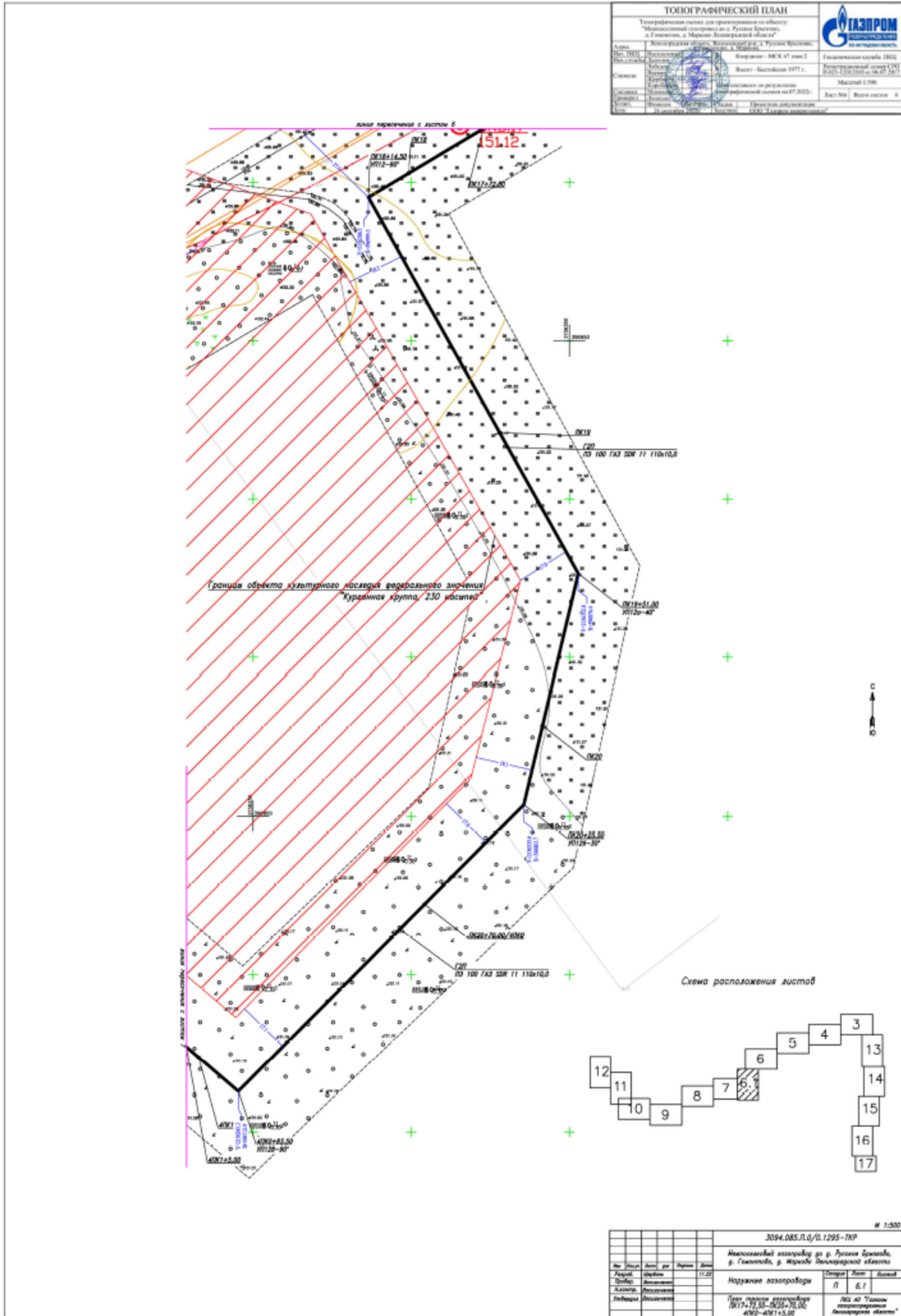


изм	лист	№ док.	подпись	дата

3094.085.П.0/0.1295-ОСОКН

Лист
25

8.2. План трассы газопровода. Лист 6.1



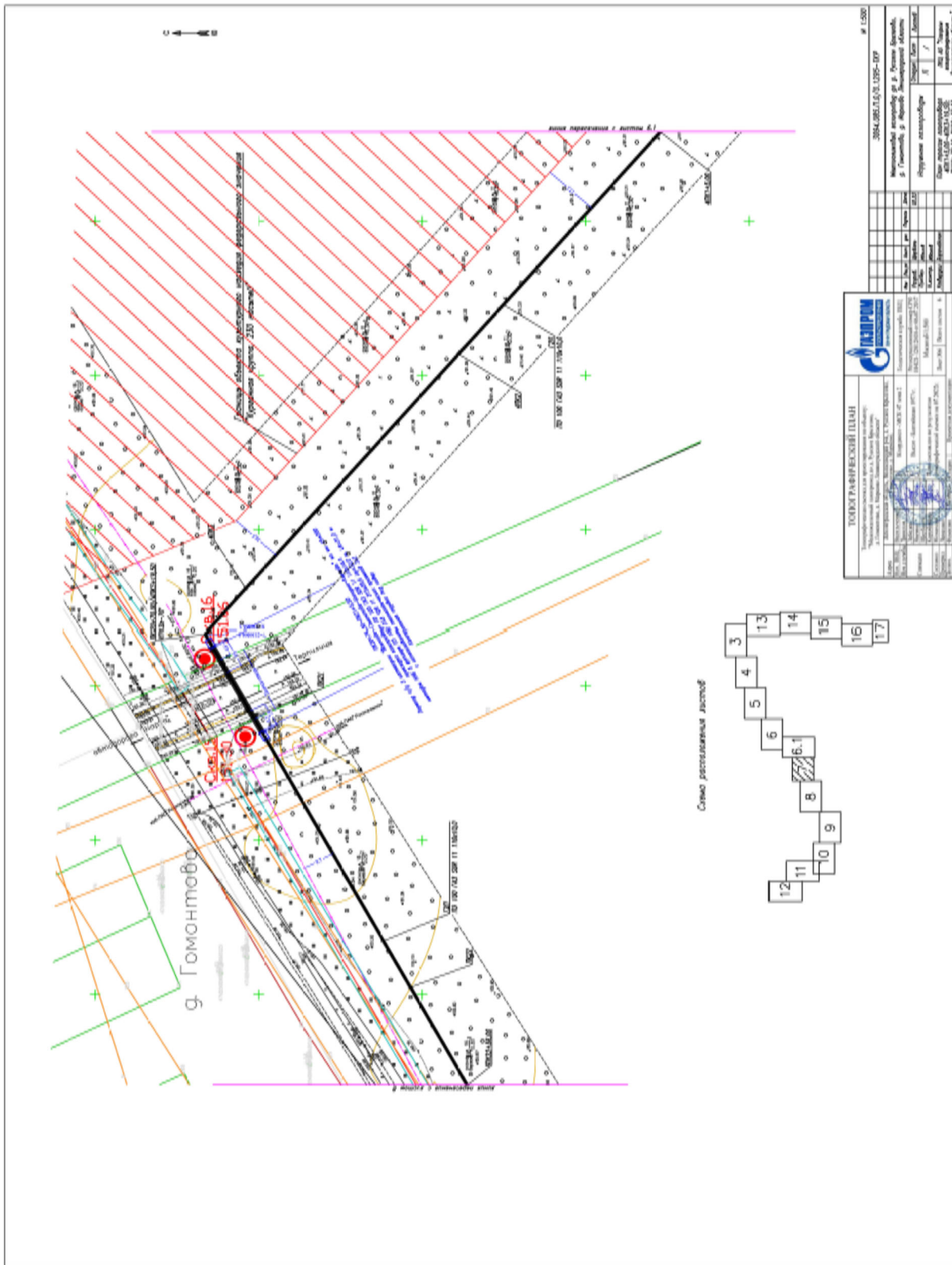
Имя.№ подл.	Подпись и дата
Взам. Инв. №	Имя. № дубл.
Подпись и дата	Подпись и дата

Изм.	Лист	№ док.	Подпись	Дата

3094.085.П.0/0.1295-ОСОКН

Лист
26

8.3. План трассы газопровода. Лист 7.



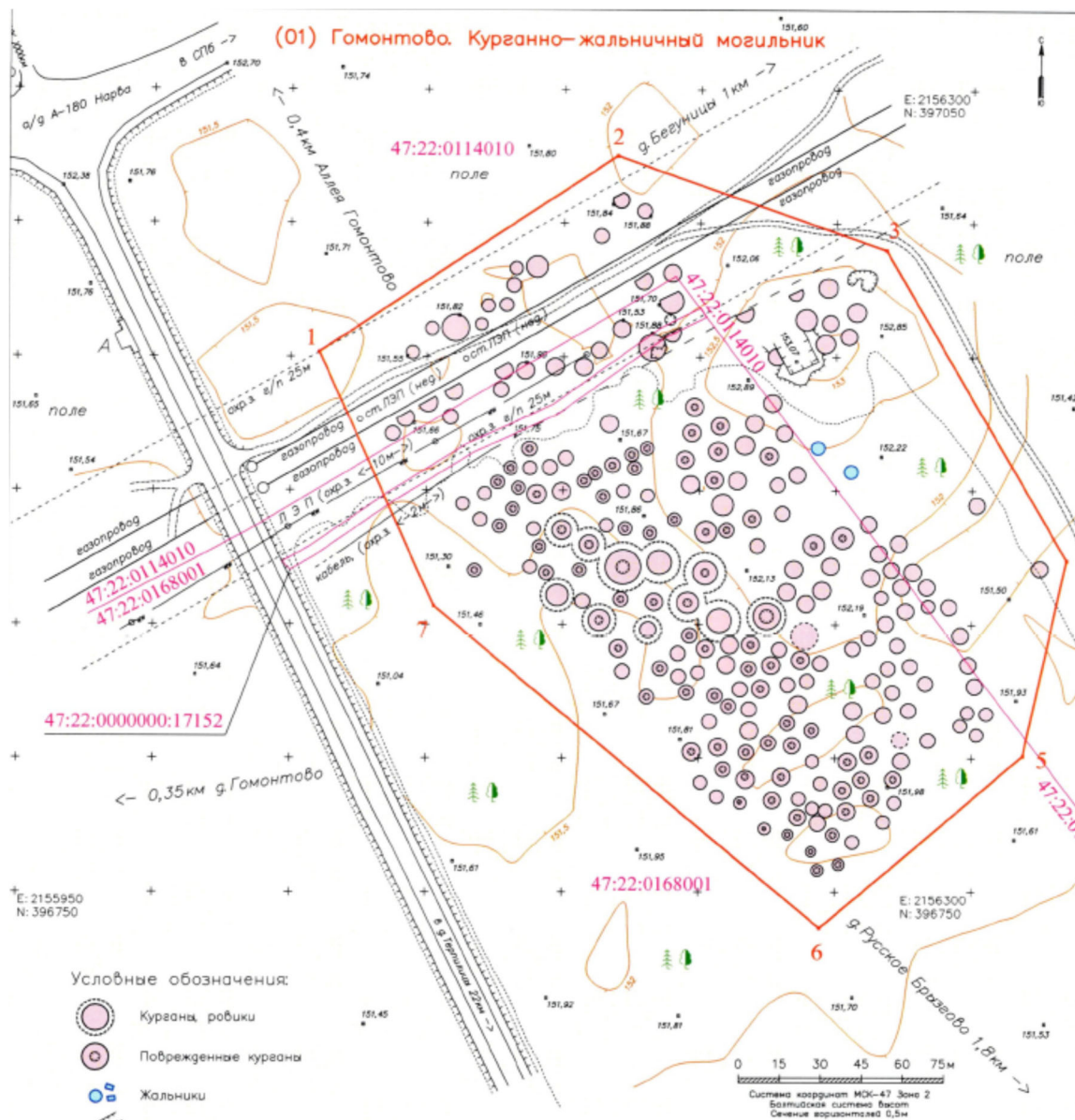
Инв.№ подл.	Подпись и дата	Взам. Инв. №	Инв. № дубл.	подпись и дата

изм	лист	№ док.	подпись	дата

3094.085.П.0/0.1295-ОСОКН

Лист
27

8.4. Карта схема территории объекта культурного наследия федерального значения «Курганная группа, 230 насыпей» по адресу: Волосовский район, Бегуницкий с/с, в 1200 м к В от совхоза «Гомонтово»



Наименование точки	N (м)	E (м)	Дирекционное направление	Длина линии (м)	Угол поворота
1	396951.73	2156060.6			
2	397025.15	2156169.48	56° 00,4'	131.32	99° 58'
3	396990.08	2156268.3	109° 32,1'	104.85	126° 28'
4	396874.22	2156334.56	150° 14,1'	133.48	139° 18'
5	396800.88	2156318.81	192° 07,1'	75	138° 07'
6	396736.41	2156244.58	229° 01,5'	98.32	143° 06'
7	396856.94	2156102.84	310° 22,7'	186.06	98° 39'
1	396951.73	2156060.6	335° 58,7'	103.77	154° 24'
1	396951.73	2156060.6			99° 58'

Периметр = 833 м
Площадь = 47589 кв.м

Система координат - МСК-47 Зона 2

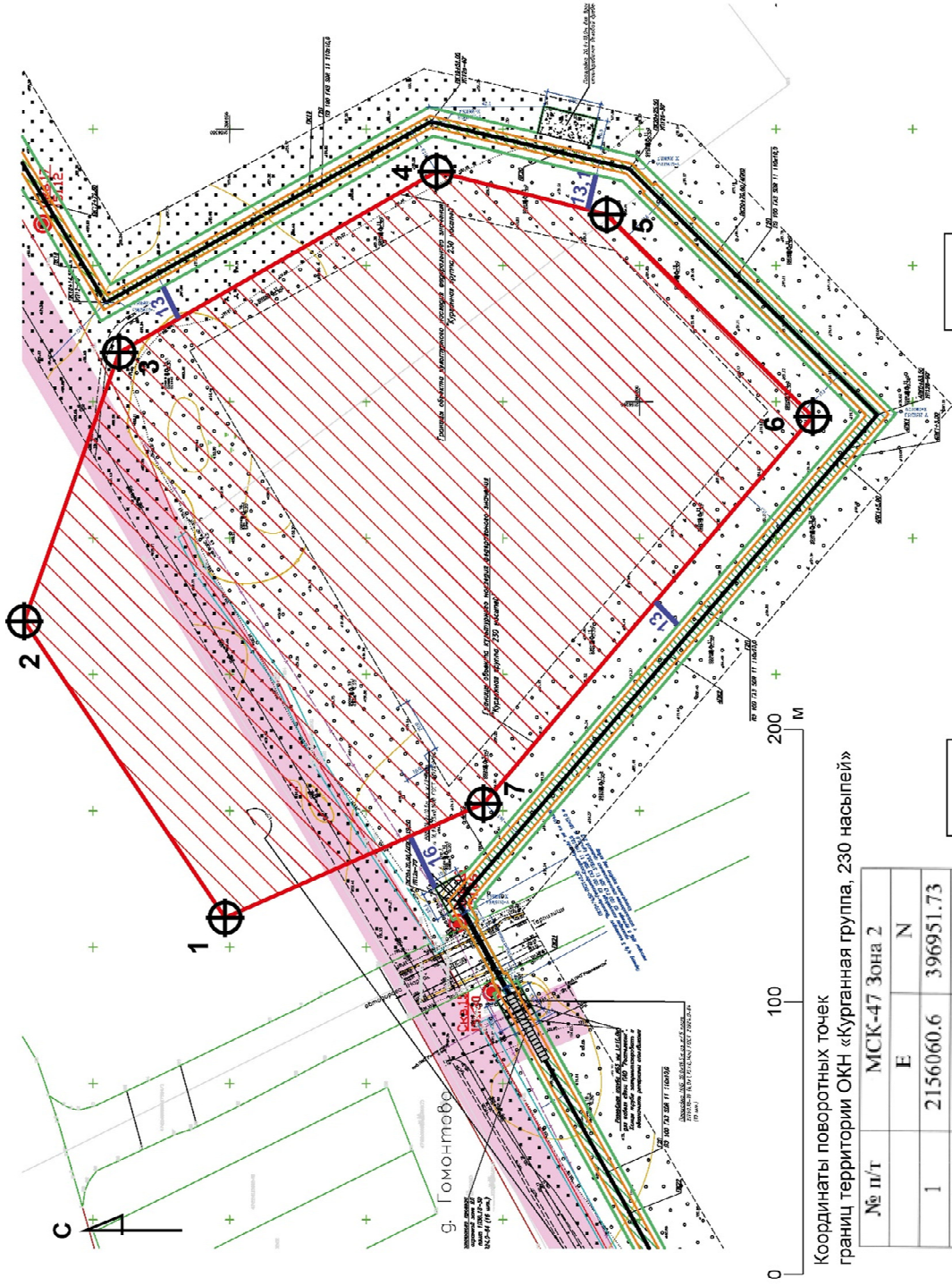
Интв. № подл.	Подпись и дата
Взам. Интв. №	Интв. № дубл.
Подпись и дата	Подпись и дата

Изм	лист	№ док.	подпись	дата
-----	------	--------	---------	------

3094.085.П.0/0.1295-ОСОКН

Лист
28

8.5. Совмещение плана проектируемого строительства газопровода с планом границ территории ОКН федерального значения "Курганная группа, 230 насыпей".



— - полоса отвода проектируемого газопровода

13 — - расстояние (м) между границей территории окн и границей полосы отвода проектируемого газопровода

— - границы территории ОКН

⊕ - поворотные точки границ территории ОКН

Координаты поворотных точек границ территории ОКН «Курганная группа, 230 насыпей»

№ п/т	МСК-47 Зона 2	
	E	N
1	2156060.6	396951.73
2	2156169.48	397025.15
3	2156268.3	396990.08
4	2156334.56	396874.22
5	2156318.81	396800.88
6	2156244.58	396736.41
7	2156102.84	396856.94

Инв.№ подл.	Подпись и дата	Взам. Инв. №	Инв. № дубл.	подпись и дата

ИЗМ	ЛИСТ	№ док.	подпись	дата

3094.085.П.0/0.1295-ОСОКН

Лист
29

8.6. Исторические карты

Список иллюстраций:

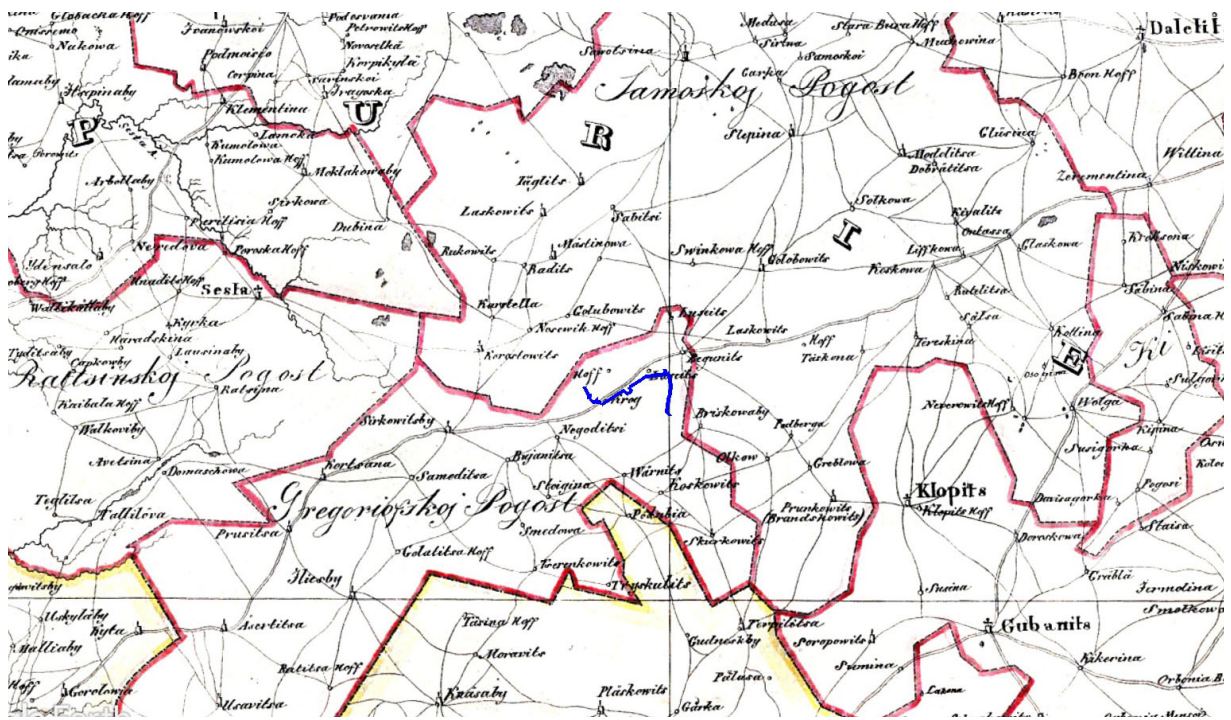
Илл. 1. Фрагмент «Карта бывших губерний Иван-Города, Яма, Капорья и Нэтеборга. Составленная по масштабу 1/210000 1827 года. Под присмотром Генерал-майора Шуберта Генерального штаба Штабс-Капитаном Бергенгеймом 1-м из материалов найденных в шведских архивах, показывающая разделение и состояние одного края в 1676 году». Приблизительная трасса проектирования (выделена синей линией).

Илл. 2. Фрагмент «Карта окрестности Санкт-Петербурга, гравированная со съёмки генерал лейтенанта Шуберта при Военно-топографическом депо в 1843 году». Приблизительная трасса проектирования (выделена синей линией).

Илл. 3. Фрагмент «Топографической карты частей Санкт-Петербургской и Выборгской губерний 1860 г.». Приблизительная трасса проектирования (выделена синей линией).

Илл. 4 Фрагмент карты «Детальная карта РККА Ленинграда и окрестностей. 1941 г.». Приблизительная трасса проектирования (выделена синей линией)

Инв. № подл.	Подпись и дата				Взам. Инв. №	Инв. № дубл.	подпись и дата
	изм	лист	№ док.	подпись			
3094.085.П.0/0.1295-ОСОКН							Лист
							30
96							



Илл. 1. Фрагмент «Карта бывших губерний Иван-Города, Яма, Капорья и Нэтеборга. Составленная по масштабу 1/210000 1827 года. Под присмотром Генерал-майора Шуберта Генерального штаба Штабс-Капитаном Бергенгеймом 1-м из материалов найденных в шведских архивах, показывающая разделение и состояние одного края в 1676 году». Приблизительная трасса проектирования (выделена синей линией)



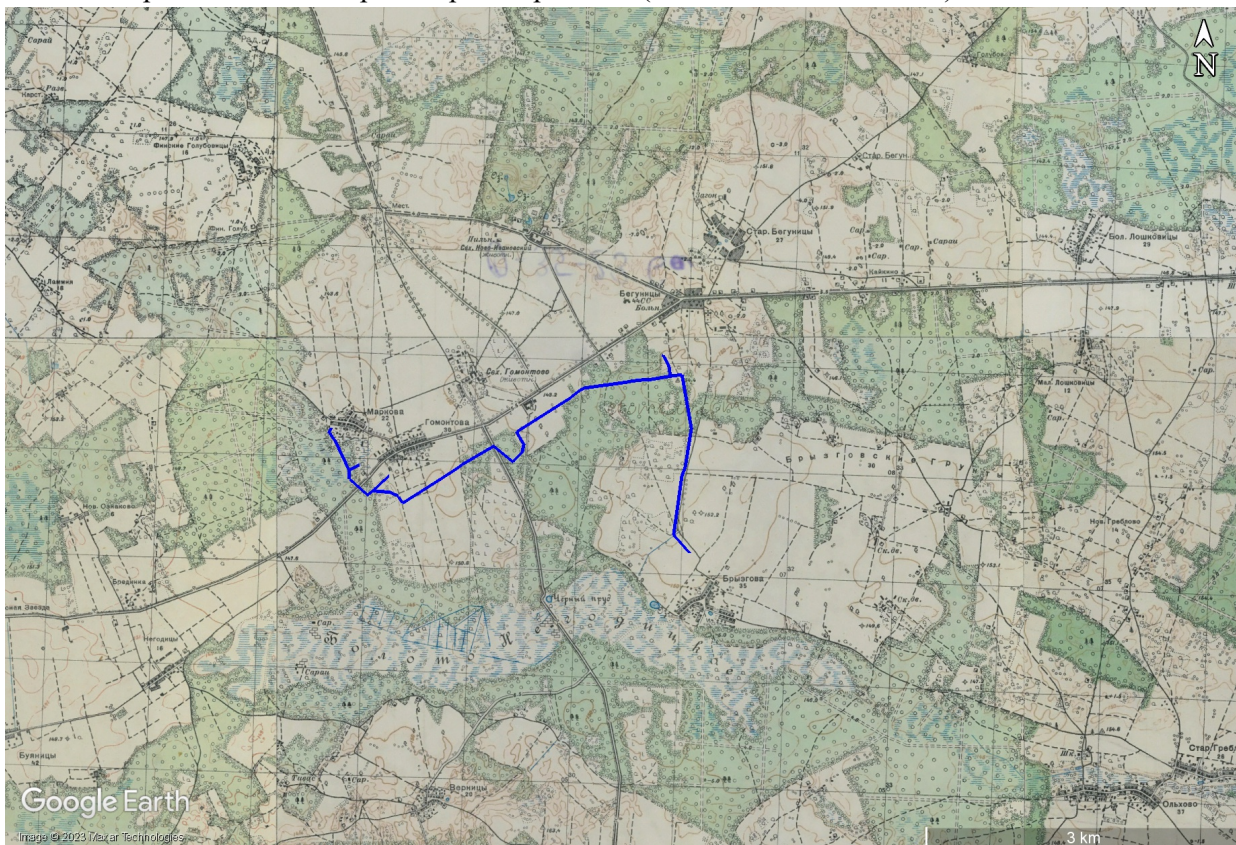
Илл. 2. Фрагмент «Карта окрестности Санкт-Петербурга, гравированная со съёмки генерал лейтенанта Шуберта при Военно-топографическом депо в 1843 году». Приблизительная трасса проектирования (выделена синей линией).

Инв. № подл.	Подпись и дата	Взам. Инв. №	Инв. № дубл.	Подпись и дата

ИЗМ	ЛИСТ	№ док.	подпись	дата	3094.085.П.0/0.1295-ОСОКН	Лист
						31



Илл. 3. Фрагмент «Топографической карты частей Санкт-Петербургской и Выборгской губерний 1860 г.». Приблизительная трасса проектирования (выделена синей линией).



Илл. 4 Фрагмент карты «Детальная карта РККА Ленинграда и окрестностей. 1941 г.». Приблизительная трасса проектирования (выделена синей линией).

Инв. № подл.	Подпись и дата	Взам. Инв. №	Инв. № дубл.	подпись и дата

ИЗМ	ЛИСТ	№ док.	подпись	дата
-----	------	--------	---------	------

3094.085.П.0/0.1295-ОСОКН

Лист
32

8.7. Материалы фотофиксации территории ОКН.

Список иллюстраций:

Илл. 1. Ленинградская область, Волосовский р-н. Территории ОКН «Курганная группа, 230 насыпей» и прилегающая часть трассы проектируемого газопровода на спутниковом снимке (Интернет сервис Гугл «Планета Земля», дата съемки 02.06.2018 г.) с обозначением точек фотофиксации (фотосъемка 25.10.2022 г.)

Илл. 2. Ленинградская область, Волосовский р-н. Точка фотофиксации Ф1. Вид с юго-востока.

Илл. 3. Ленинградская область, Волосовский р-н. Точка фотофиксации Ф1. Территория ОКН. Вид с юго-запада.

Илл. 4. Ленинградская область, Волосовский р-н. Точка фотофиксации Ф2. Территория ОКН. Вид с юго-запада.

Илл. 5. Ленинградская область, Волосовский р-н. Точка фотофиксации Ф3. Территория ОКН. Вид с юго-востока.

Илл. 6. Ленинградская область, Волосовский р-н. Точка фотофиксации Ф4. Территория ОКН. Вид с юго-запада.

Илл. 7. Ленинградская область, Волосовский р-н. Точка фотофиксации Ф5. Территория ОКН. Вид с юго-востока.

Илл. 8. Ленинградская область, Волосовский р-н. Точка фотофиксации Ф6. Территория ОКН. Вид с северо-востока.

Илл. 9. Ленинградская область, Волосовский р-н. Точка фотофиксации Ф7. Территория ОКН. Вид с северо-востока.

Инв. № подл.	Подпись и дата	Взам. Инв. №	Инв. № дубл.	подпись и дата	3094.085.П.0/0.1295-ОСОКН	Лист
						33
изм	лист	№ док.	подпись	дата		
						99



Илл. 1. Ленинградская область, Волосовский р-н. Территории ОКН «Курганная группа, 230 насыпей» и прилегающая часть трассы проектируемого газопровода на спутниковом снимке (Интернет сервис Гугл «Планета Земля», дата съемки 02.06.2018 г.) с обозначением точек фотофиксации (фотосъемка 25.10.2022 г.)



Илл. 2. Ленинградская область, Волосовский р-н. Точка фотофиксации Ф1. Вид с юго-востока.

Инв.№ подл.	Подпись и дата
	Изм. лист
Инв.№ дубл.	Взам. Инв. №
	Инв. № дубл.
Инв.№ подл.	Подпись и дата
	Изм. лист

изм	лист	№ док.	подпись	дата	3094.085.П.0/0.1295-ОСОКН	Лист
						34



Илл. 3. Ленинградская область, Волосовский р-н. Точка фотофиксации Ф1. Территория ОКН. Вид с юго-запада.



Илл. 4. Ленинградская область, Волосовский р-н. Точка фотофиксации Ф2. Территория ОКН. Вид с юго-запада.

Инв. № подл.	Подпись и дата
	Изм. лист
Инв. № дубл.	Взам. Инв. №
	Инв. № дубл.
Инв. № подл.	Подпись и дата
	Изм. лист

изм	лист	№ док.	подпись	дата	3094.085.П.0/0.1295-ОСОКН	Лист
						35



Илл. 5. Ленинградская область, Волосовский р-н. Точка фотофиксации Ф3. Территория ОКН. Вид с юго-востока.



Илл. 6. Ленинградская область, Волосовский р-н. Точка фотофиксации Ф4. Территория ОКН. Вид с юго-запада.

Инв. № подл.	Подпись и дата
	Изм
Инв. №	Взам. Инв. №
	Инв. № дубл.
Инв. № подл.	Подпись и дата

изм	лист	№ док.	подпись	дата
-----	------	--------	---------	------

3094.085.П.0/0.1295-ОСОКН

Лист
36



Илл. 7. Ленинградская область, Волосовский р-н. Точка фотофиксации Ф5. Территория ОКН. Вид с юго-востока.



Илл. 8. Ленинградская область, Волосовский р-н. Точка фотофиксации Ф6. Территория ОКН. Вид с северо-востока.

Инв. № подл.	Подпись и дата
	Изм. лист
Инв. №	Взам. Инв. №
	Инв. № дубл.
	Подпись и дата

изм	лист	№ док.	подпись	дата

3094.085.П.0/0.1295-ОСОКН

Лист
37



Илл. 9. Ленинградская область, Волосовский р-н. Точка фотофиксации Ф7. Территория ОКН. Вид с северо-востока.

Инва.№ подл.	Подпись и дата	Взам. Инв. №	Инв. № дубл.	подпись и дата

изм	лист	№док.	подпись	дата	3094.085.П.0/0.1295-ОСОКН	Лист
						38

ПРИЛОЖЕНИЯ

Инв. № подл.	Подпись и дата				Взам. Инв. №	Инв. № дубл.	подпись и дата
изм	лист	№ док.	подпись	дата	3094.085.П.0/0.1295-ОСОКН		Лист
							39
							105

Письмо Комитета по сохранению культурного наследия Ленинградской области № 01-09-3330/2022-0-1 от 02.06.2022



АДМИНИСТРАЦИЯ
ЛЕНИНГРАДСКОЙ ОБЛАСТИ

КОМИТЕТ ПО СОХРАНЕНИЮ
КУЛЬТУРНОГО НАСЛЕДИЯ
ЛЕНИНГРАДСКОЙ ОБЛАСТИ
191311, Санкт-Петербург, ул. Смольного, д.3
Тел./факс: 8 (812) 539-45-00
E-mail: okn@lenreg.ru

Начальнику управления по
капитальному строительству
и инвестициям
АО «Газпром газораспределение
Ленинградская область»

Шершакову К.Н.

Пинегина ул., д. 4,
Санкт-Петербург, 192148

chalov_vn@gazprom-lenobl.ru

02.06.2022 № 01-09-3330/2022-0-1

На № _____ от _____

Комитет по сохранению культурного наследия Ленинградской области (далее – Комитет) рассмотрел Ваше обращение от 12.05.2022 № 60/5957 (вх. № 01-09-3330/2022 от 13.05.2022) по вопросу предоставления сведений о наличии (отсутствии) объектов культурного наследия, защитных зон, зон охраны объектов культурного наследия в связи с проектированием и строительством по объекту: «Межпоселковый газопровод до д. Русское Брызгово, д. Гомонтово, д. Марково Ленинградской области» согласно представленной схеме (далее – участок реализации проектных решений).

По результатам рассмотрения в рамках полномочий сообщаем следующее.

Участок реализации проектных решений расположен вне защитных зон, зон охраны объектов культурного наследия.

1. Участок реализации проектных решений расположен в границах объекта культурного наследия федерального значения «Курганная группа, 230 насыпей», поставленного на государственную охрану в соответствии с Решением Леноблисполкома № 271 от 10.07.1978, расположенного по адресу: Волосовский район, Бегуницкий с/с, в 1200 м к В от совхоза «Гомонтово». Границы территории и предмет охраны объекта культурного (археологического) наследия установлены приказом комитета по сохранению культурного наследия Ленинградской области от 14.12.2021 № 01-03/21-188.

Учитывая изложенное, в соответствии со ст. 28, п. 2 ст. 36 Федерального закона от 25 июня 2002 года № 73-ФЗ «Об объектах культурного наследия (памятниках истории и культуры) народов Российской Федерации (далее – Федеральный закон №73-ФЗ), до проведения строительных, земляных, хозяйственных и иных работ в границах участка реализации проектных решений, заказчик работ обязан:

1) разработать в составе проектной документации обязательный раздел об обеспечении сохранности указанного объекта культурного наследия в проектах проведения таких работ или проект обеспечения сохранности указанного объекта

Инв. № подл.	Подпись и дата
	Интв. № дубл.
	Взам. Инв. №
	Инв. № подл.

изм	лист	№ док.	подпись	дата	3094.085.П.0/0.1295-ОСОКН	Лист
						40

культурного наследия либо план проведения спасательных археологических полевых работ, включающий оценку воздействия проводимых работ на указанный объект культурного наследия;

2) получить по документации или разделу документации, обосновывающей меры по обеспечению сохранности объекта культурного наследия заключение государственной историко-культурной экспертизы и представить его совместно с указанной документацией в Комитет на согласование;

3) обеспечить реализацию согласованной Комитетом документации, обосновывающей меры по обеспечению сохранности объекта культурного наследия.

2. Сведениями об отсутствии на неосвоенной части участка реализации проектных решений объектов археологического наследия и объектов, обладающих признаками объекта культурного наследия (в т.ч. археологического), Комитет не располагает.

В целях определения наличия или отсутствия объектов археологического наследия либо объектов, обладающих признаками объекта археологического наследия, согласно ст.28 Федерального закона № 73-ФЗ, на земельных участках, землях лесного фонда или в границах водных объектов или их частей, подлежащих воздействию земляных, строительных, мелиоративных, хозяйственных работ, проводится государственная историко-культурная экспертиза (до начала указанных работ).

В соответствии с п. 56 ст. 26 Федерального закона от 03.08.2018 № 342-ФЗ «О внесении изменений в градостроительный кодекс Российской Федерации и отдельные законодательные акты Российской Федерации» (далее – Федеральный закон № 342-ФЗ) до утверждения в соответствии с пп. 34.2, п. 1 ст. 9 Федерального закона № 73-ФЗ границ территорий, в отношении которых у федеральных органов государственной власти, органов государственной власти субъектов Российской Федерации и органов местного самоуправления, уполномоченных в области сохранения, использования, популяризации и государственной охраны объектов культурного наследия, имеются основания предполагать наличие на таких территориях объектов археологического наследия либо объектов, обладающих признаками объекта археологического наследия, государственная историко-культурная экспертиза проводится в соответствии с абзацем девятым ст. 28, абзацем третьим ст. 30, п. 3 ст. 31 Федерального закона № 73-ФЗ (в редакции, действовавшей до дня официального опубликования Федерального закона № 342-ФЗ).

Учитывая изложенное, Заказчик работ в соответствии со ст. 5.1, 28, 30, 31, 32, 36, 45.1 Федерального закона № 73-ФЗ, п.56 ст.26 Федерального закона № 342-ФЗ обязан:

- обеспечить проведение и финансирование государственной историко-культурной экспертизы земельного участка, подлежащего воздействию земляных, строительных, хозяйственных и иных работ, путем археологической разведки, в порядке, установленном ст. 45.1 Федерального закона № 73-ФЗ;

- представить в Комитет документацию, подготовленную на основании археологических полевых работ, содержащую результаты исследований, в соответствии с которыми определяется наличие или отсутствие объектов

Инв.№ подл.	Подпись и дата	Взам. Инв. №	Инв. № дубл.	подпись и дата

					3094.085.П.0/0.1295-ОСОКН	Лист
изм	лист	№док.	подпись	дата		41

археологического наследия и объектов, обладающих признаками объекта археологического наследия, на земельном участке, подлежащем воздействию земляных, строительных, хозяйственных и иных работ, а также заключение государственной историко-культурной экспертизы указанной документации (либо земельного участка).

В случае обнаружения в границах земельного участка, подлежащего воздействию земляных, строительных, хозяйственных и иных работ объектов, обладающих признаками объекта археологического наследия, и после принятия Комитетом решения о включении данного объекта в перечень выявленных объектов культурного наследия:

- разработать в составе проектной документации раздел об обеспечении сохранности выявленного объекта культурного наследия или о проведении спасательных археологических работ или проект обеспечения сохранности выявленного объекта культурного наследия либо план проведения спасательных археологических полевых работ, включающих оценку воздействия проводимых работ на указанный объект культурного наследия (далее документация или раздел документации, обосновывающий меры по обеспечению сохранности выявленного объекта культурного (археологического) наследия);

- получить по документации или разделу документации, обосновывающей меры по обеспечению сохранности выявленного объекта культурного наследия заключение государственной историко-культурной экспертизы и представить его совместно с указанной документацией в Комитет на согласование;

- обеспечить реализацию согласованной Комитетом документации, обосновывающей меры по обеспечению сохранности выявленного объекта.

Порядок организации, проведения и рассмотрения заключения государственной историко-культурной экспертизы определен Положением о государственной историко-культурной экспертизе, утвержденным Постановлением Правительства Российской Федерации от 15.07.2009 № 569. Со списком аттестованных экспертов можно ознакомиться на официальном сайте Министерства культуры Российской Федерации: mkrf.ru.

Приложение: схема участков реализации проектных решений, подлежащих государственной историко-культурной экспертизе на 1 л.

Заместитель председателя комитета



Г.Е. Лазарева

Исп.: Назаренко Ю.Ю., (812) 539-45-12, iuiu_nazarenko@lenreg.ru

Интв. № подл.	Подпись и дата
Взам. Интв. №	Интв. № дубл.
Подпись и дата	подпись и дата

					3094.085.П.0/0.1295-ОСОКН	Лист
Изм	лист	№ док.	подпись	дата		42



АДМИНИСТРАЦИЯ
ЛЕНИНГРАДСКОЙ ОБЛАСТИ

КОМИТЕТ ПО СОХРАНЕНИЮ
КУЛЬТУРНОГО НАСЛЕДИЯ
ЛЕНИНГРАДСКОЙ ОБЛАСТИ
191311, Санкт-Петербург, ул. Смольного, д.3
Тел./факс: 8 (812) 539-45-00
E-mail: okn@lenreg.ru

Генеральному директору
ООО «ПИРС»

Т.В. Носовой

08.11.2022 № 01-09-7393/2022-0-1

9013880@mail.ru

На № _____ от _____

Уважаемая Татьяна Валерьевна!

В ответ на Ваше обращение от 11.10.2022 № 531/2022 (вх. от 11.10.2022 № 01-09-7393/2022) по вопросу предоставления учетных сведений об объекте культурного наследия федерального значения «Курганная группа, 230 насыпей», местоположение: Волосовский район, Бегуницкий с/с, в 1200 м к В от совхоза «Гомонтово», направляем имеющуюся информацию согласно приложению.

Обращаем Ваше внимание, что в соответствии с приказом Министерства культуры Российской Федерации от 01.09.2015 № 2328 «Об утверждении перечня отдельных сведений об объектах археологического наследия, которые не подлежат опубликованию», сведения о местонахождении объекта археологического наследия (адрес объекта или при его отсутствии описание местоположения объекта), фотографическое (иное графическое) изображение объекта археологического наследия, не подлежат опубликованию.

Приложения:

1. Выкопировка из решения Леноблисполкома от 10.07.1978 № 271 – на 3 л. в 1 экз.;
2. Выкопировка из приказа комитета по сохранению культурного наследия Ленинградской области от 14.12.2021 № 01-03/21-188 – на 7 л. в 1 экз.;
3. Паспорт объекта – на 3 л. в 1 экз.

Заместитель председателя комитета



Г.Е. Лазарева

Исп.: Н.А. Зарубина, тел. (812) 539-45-11

Инь.№ подл.	Подпись и дата	Взам. Инв. №	Инь. № дубл.	подпись и дата
-------------	----------------	--------------	--------------	----------------

изм	лист	№ док.	подпись	дата	3094.085.П.0/0.1295-ОСОКН	Лист
						43

Решение Исполнительного комитета Ленинградского областного совета народных депутатов «Об утверждении списка памятников археологии Ленинградской области» № 271 от 10.07.1978 г.



ЛЕНИНГРАДСКИЙ ОБЛАСТНОЙ СОВЕТ НАРОДНЫХ ДЕПУТАТОВ
ИСПОЛНИТЕЛЬНЫЙ КОМИТЕТ

Р Е Ш Е Н И Е

от 10.07.78 № 271

Ленинград

Об утверждении списка памятников археологии Ленинградской области

На территории Ленинградской области инспекцией охраны памятников Управления культуры выявлены и приняты на учет около 300 памятников археологии. Наиболее древние из них имеют возраст свыше 10 тысяч лет. Многочисленные городища, курганные могильники эпохи средневековья отражают процесс сложения древнерусской народности, образования русского государства, материальную и духовную культуру Северной Руси. В число памятников археологии входят уникальные архитектурно-археологические комплексы /Старая Ладога, Ям в Кингисеппе, Корела в Приозерске, Ивангород, Тиверский городок и др./.

В соответствии с Законом СССР "Об охране и использовании памятников истории и культуры" и в целях обеспечения сохранности памятников археологии области Исполнительный комитет Ленинградского областного Совета народных депутатов **РЕШИЛ:**

1. Утвердить список памятников археологии Ленинградской области, согласованный с Министерством культуры РСФСР, согласно приложению.

2. Обязать Управление культуры совместно с областным отделением Всероссийского общества охраны памятников усилить контроль за состоянием памятников археологии и проводимыми работами по их благоустройству и реставрации.

Председатель исполкома *А.Н.Шибалов* А.Н.Шибалов

Секретарь исполкома *А.В.Смирнова* А.В.Смирнова

приказ ба. 2343-5049. 6.3-78 г.

Инь.№ подл.	Подпись и дата	Взам. Инв. №	Инв. № дубл.	подпись и дата

изм	лист	№ док.	подпись	дата	3094.085.П.0/0.1295-ОСОКН	Лист
						44

ПАМЯТНИКИ АРХЕОЛОГИИ ЛЕНИНГРАДСКОЙ ОБЛАСТИ

№ п/п	Наименование памятника	Местонахождение памятника
1	2	3

Бокситогорский район

1. Жальник	Средневековье	Анисимовский с/с, д. Горка, на левом берегу р. Чагоды
2. Жальник	Средневековье	Анисимовский с/с, д. Пронино, на правом берегу р. Чагоды
3. Сопка	Средневековье	Анисимовский с/с д. Ромкино на берегу озера Борового, Волкославский погост.
4. Жальник	Средневековье	Анисимовский с/с, д. Чурилова Гора, на правом берегу р. Чагоды, в 500 м к сз от ур. Буха
5. Жальник	Средневековье	Большедворский д. Дымы
6. Жальник	Средневековье	Большедворский с/с д. Михайловские концы
7. Жальник	Средневековье	Большедворский с/с д. Павловские концы
8. Курган	Средневековье	Борский с/с, в 1 км от д. Волотово по дороге к д. Мозолево
9. Поселение	Средневековье	Борский с/с, на возвышенности у д. Колбеки
10. Курган	Средневековье	Борский с/с, в 700 м к сз-востоку от д. Славково
11. Курганная группа, 2 насыпи	Средневековье	Галичский с/с, у д. Астрачи (на территории мемориального комплекса)

Инв. № подл.	Подпись и дата
Взам. Инв. №	Инв. № дубл.
Инв. № дубл.	Подпись и дата

изм	лист	№ док.	подпись	дата
-----	------	--------	---------	------

3094.085.П.0/0.1295-ОСОКН

Лист
45

1	2	
16. Жальник	Средневековье	Озерёвский ^{сельский совет} с/с, д. <u>ЛОГИНОВО</u> , в 200 м от деревни, около современ. кладбища
17. Жальник	Средневековье	Озерёвский ^{сельский совет} с/с, д. <u>МОКЛАНОВО</u>
28. Жальник	Средневековье	Озерёвский ^{сельский совет} с/с, д. <u>НОВИКОВО</u> , на сев. окраине деревни
29. Жальник	Средневековье	Озерёвский ^{сельский совет} с/с, д. <u>ЧИСТЬ</u> , на соврем. кладбище
30. Жальник	Средневековье	Озерёвский ^{сельский совет} с/с, д. <u>ШУЛЬГИНО</u> , в 2 км к С от деревни на обочине шоссе
31. Жальник	Средневековье	Окуловский ^{сельский совет} с/с, д. <u>ОКУЛОВО</u>
32. Жальник	Средневековье	Труфановский ^{сельский совет} с/с, д. <u>ТРУФАНОВО</u> , в 0,5 км к В от деревни

Волосовский район

33. Курганная группа, 230 насыпей	Средневековье	Бегуницкий ^{сельский совет} с/с, в 20 м от к северной окраине д. <u>БЕГУНИЦЫ</u>
34. Курганная группа, 230 насыпей	Средневековье	Бегуницкий ^{сельский совет} с/с, в 1200 м к В от совхоза "Томонтово"
35. Курганно-жальничный могильник, 50 насыпей	Средневековье	Бегуницкий ^{сельский совет} с/с, в 100 м от д. <u>ЛАЖКОВИЦЫ</u> , в лесу
36. Городище	Средневековье	Волосовский ^{сельский совет} с/с, д. <u>ИЗВАРЫ</u>
37. Курганная группа, 4 насыпи	Средневековье	Волосовский ^{сельский совет} с/с, д. <u>ОЗЕРТИЦЫ</u>
38. Курганная группа, 60 насыпей	Средневековье	Волосовский ^{сельский совет} с/с, в 1500 м к юго-западу от пос. Рабятицы, среди поле колхоза им. <u>Жданова</u>
39. Отдельные курганы, 7 насыпей	Средневековье	Волосовский ^{сельский совет} с/с, пос. <u>РАБИТИЦЫ</u>
40. Курганная группа, 15 насыпей	Средневековье	Волосовский ^{сельский совет} с/с, д. <u>РОГАТИНО</u>
41. Курганная группа, 80 насыпей	Средневековье	Врудский ^{сельский совет} с/с, на окраине д. <u>БОЛЬШАЯ ВРУДА</u> , на полях совхоза "Сяглицы"

подпись и дата

Инв. № дубл.

Взам. Инв. №

Подпись и дата

Инв. № подл.


изм	лист	№ док.	подпись	дата

3094.085.П.0/0.1295-ОСОКН

Лист

46

Приказ Комитета по сохранению культурного наследия Ленинградской области «Об установлении границ территорий и предмета охраны объектов культурного наследия (объектов археологического наследия) федерального значения, расположенных в Волосовском районе Ленинградской области» № 01-03/21-188 от 14 декабря 2021 г.



**АДМИНИСТРАЦИЯ ЛЕНИНГРАДСКОЙ ОБЛАСТИ
КОМИТЕТ ПО СОХРАНЕНИЮ КУЛЬТУРНОГО НАСЛЕДИЯ
ЛЕНИНГРАДСКОЙ ОБЛАСТИ**

ПРИКАЗ

«14» декабря 2021 г.

№ 01-03/21-188

Санкт-Петербург

**Об установлении границ территорий
и предмета охраны объектов культурного наследия
(объектов археологического наследия) федерального значения,
расположенных в Волосовском районе Ленинградской области**

В соответствии со ст. ст. 3.1, 9.1, 20, 33 Федерального закона от 25 июня 2002 года № 73-ФЗ «Об объектах культурного наследия (памятниках истории и культуры) народов Российской Федерации», ст. 4 областного закона от 25 декабря 2015 года № 140-оз «О государственной охране, сохранении, использовании и популяризации объектов культурного наследия (памятников истории и культуры) народов Российской Федерации, расположенных на территории Ленинградской области», п. 2.1.1 Положения о комитете по сохранению культурного наследия Ленинградской области, утвержденного постановлением Правительства Ленинградской области от 24 декабря 2020 года № 850, приказываю:

1. Установить границы и особый режим использования территорий объектов культурного наследия (объектов археологического наследия) федерального значения, расположенных в Волосовском районе Ленинградской области, поставленных на государственную охрану Решением Леноблисполкома от 10 июля 1978 года № 271 «Об утверждении списка памятников археологии Ленинградской области», согласно приложениям 1 – 3 к настоящему приказу: Бегуницкое сельское поселение – приложение 1, Большеврудское сельское поселение – приложение 2, Калитинское сельское поселение – приложение 3 (в соответствии с приказом Минкультуры России от 01 сентября 2015 года № 2328 данные сведения не подлежат опубликованию).

2. Установить предмет охраны объектов культурного наследия (объектов археологического наследия) федерального значения, расположенных в Волосовском районе Ленинградской области, согласно приложению 4

Инв. № подл.	Подпись и дата
	Изм. лист
Инв. № дубл.	Взам. Инв. №
	Инв. № дубл.
Инв. № подл.	Подпись и дата
	Изм. лист

					3094.085.П.0/0.1295-ОСОКН	Лист
изм	лист	№ док.	подпись	дата		47

к настоящему приказу (в соответствии с приказом Минкультуры России от 01 сентября 2015 года № 2328 данные сведения не подлежат опубликованию).

3. Комитету по сохранению культурного наследия Ленинградской области обеспечить:

внесение сведений о границах территории объектов культурного наследия (объектов археологического наследия) федерального значения, расположенных в Волосовском районе Ленинградской области, с приложением текстового описания местоположения этих границ, перечня координат характерных точек этих границ в системе координат, установленной для ведения Единого государственного реестра недвижимости, в единый государственный реестр объектов культурного наследия (памятников истории и культуры) народов Российской Федерации;

размещение настоящего приказа на сайте комитета по сохранению культурного наследия Ленинградской области в информационно-телекоммуникационной сети «Интернет».

4. Копию настоящего приказа направить в сроки, установленные действующим законодательством, в федеральный орган исполнительной власти, уполномоченный Правительством Российской Федерации на осуществление государственного кадастрового учета, государственной регистрации прав, ведение Единого государственного реестра недвижимости и предоставление сведений, содержащихся в Едином государственном реестре недвижимости, его территориальные органы;

5. Контроль за исполнением настоящего приказа оставляю за собой.

6. Настоящий приказ вступает в силу со дня его официального опубликования.

Заместитель Председателя Правительства
Ленинградской области – председатель
комитета по сохранению культурного наследия

В.О. Цой

Инв. № подл.	Подпись и дата	Взам. Инв. №	Инв. № дубл.	подпись и дата
--------------	----------------	--------------	--------------	----------------

изм	лист	№ док.	подпись	дата	3094.085.П.0/0.1295-ОСОКН	Лист
						48

Приложение 1
к приказу комитета по сохранению
культурного наследия
Ленинградской области
от 14.12.2021 01-03/21-188

**Границы территории объекта культурного наследия
(объекта археологического наследия) федерального значения
«Курганная группа, 230 насыпей»
по адресу: Волосовский район, Бегуницкий с/с, в 1200 м к В от совхоза
«Гомонтово»**

Местоположение памятника по результатам полевого обследования 2021 года: Ленинградская область, Волосовский район, Бегуницкое сельское поселение, в 1 км к ЮЗ от д. Бегуницы, 430 м к ЮВ от парка бывшей усадьбы Гомонтово, в 160 м к ЮВ от перекрестка автодорог А-18 (Е20) Санкт-Петербург – Кингисепп-Нарва и 41К-014 Гомонтово-Волосово, в 350 м к В от крайнего строения по адресу 4А д. Гомонтово, с восточной стороны от административной границы д. Гомонтово, в смешанном елово-лиственном лесу.

1. Текстовое описание границ территории

Границы памятника определены по ландшафтно-топографической ситуации и по сохранившимся погребальным сооружениям:

- т. 1-2 – 131,32 м по прямой от точки 1 (расположенной в 32 м к З от кургана 219) на СВ вдоль границы охранной зоны газопровода до точки 2;
- т. 2-3 – 104,85 м по прямой от точки 2 на ЮВ через линии газопровода, ЛЭП, кабеля до точки 3;
- т. 3-4 – 133,48 м по прямой от точки 3 на ЮЮВ по восточной границе могильника и поля до точки 4;
- т. 4-5 – 75 м по прямой от точки 4 на ЮЮЗ по лесу вдоль южной границы памятника до точки 5;
- т. 5-6 – 98,32 м по прямой от точки 4 на ЮЗ по лесу вдоль южной границы памятника до точки 6;
- т. 6-7 – 186,06 м по прямой от точки 4 на СЗ по лесу вверх вдоль западной границы памятника до точки 7;
- т. 7-1 – 103,77 м по прямой от точки 4 на ССЗ по лесу вдоль западной границы памятника, через линии газопровода, ЛЭП, кабеля до точки 1.

Территория памятника в установленных границах имеет форму неправильного семиугольника, площадью 47589 кв.м.

Инв. № подл.	Подпись и дата
Взам. Инв. №	Инв. № дубл.
подпись и дата	подпись и дата

					3094.085.П.0/0.1295-ОСОКН	Лист
изм	лист	№ док.	подпись	дата		49

2. Карта-схема территории объекта культурного наследия (объекта археологического наследия) федерального значения «Курганная группа, 230 насыпей» по адресу: Волосовский район, Бегуницкий с/с, в 1200 м к В от совхоза «Гомонтово»

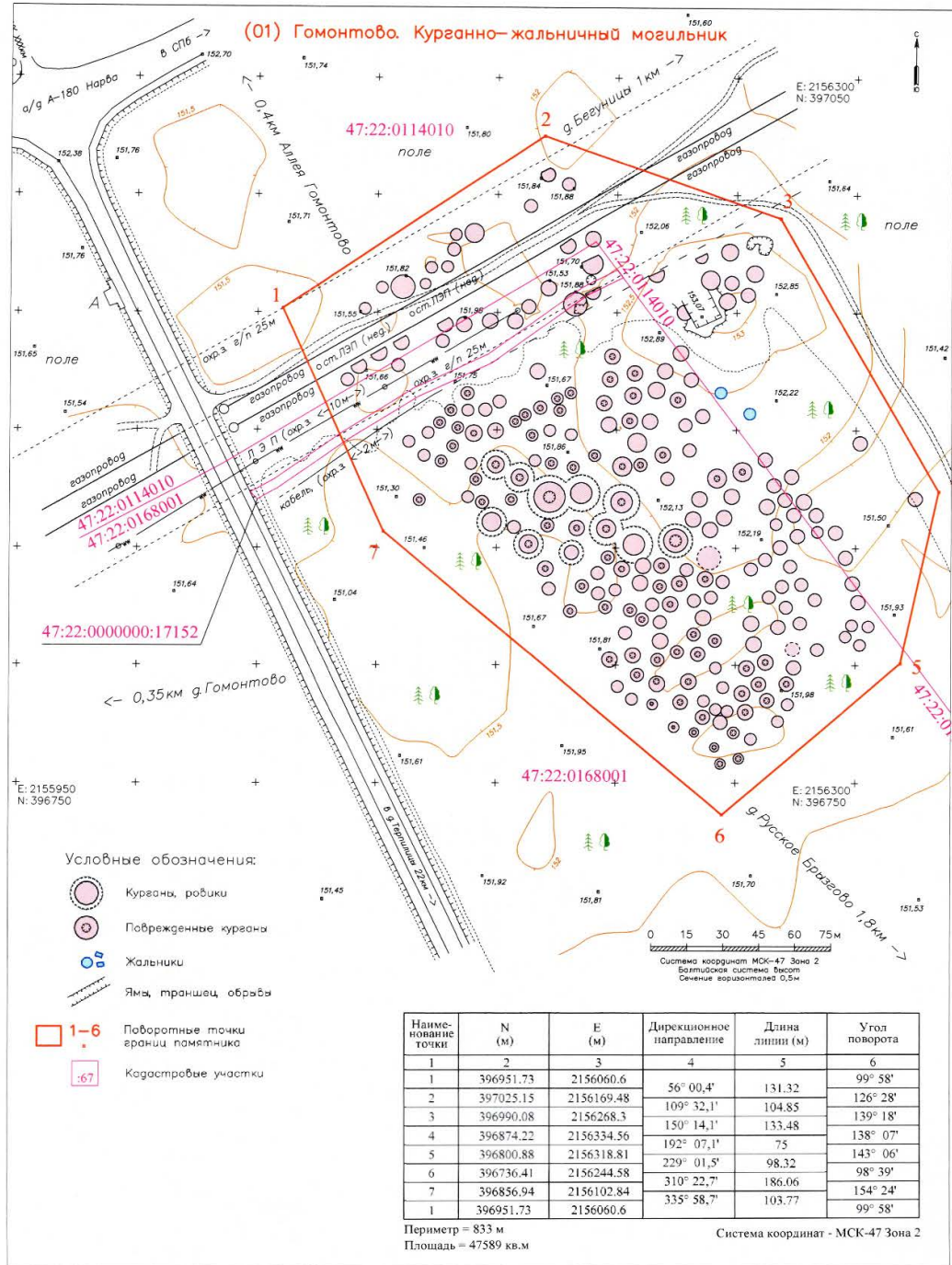


Рис. 1. ЛО-2021. Ленинградская обл., Волосовский р-н.
(01) «Курганная группа, 230 насыпей» (Гомонтово, Курганно-жалыничный могильник). Топографический план. Съемка ООО ИИМК РАН 20.04.2021 г., 10.09.2021 г. Масштаб 1:1500. Формат А3

Индв.№ подл. Подпись и дата
Взам. Инв. № Инв. № дубл. Подпись и дата

ИЗМ	ЛИСТ	№ док.	подпись	дата
-----	------	--------	---------	------

3094.085.П.0/0.1295-ОСОКН

Лист
50

3. Перечень координат поворотных точек границ территории объекта культурного наследия (объекта археологического наследия) федерального значения «Курганная группа, 230 насыпей» по адресу: Волосовский район, Бегуницкий с/с, в 1200 м к В от совхоза «Гомонтово»

№ п/т	МСК-47 Зона 2	
	Е	N
1	2156060.6	396951.73
2	2156169.48	397025.15
3	2156268.3	396990.08
4	2156334.56	396874.22
5	2156318.81	396800.88
6	2156244.58	396736.41
7	2156102.84	396856.94

4. Режим использования территории объекта культурного наследия (объекта археологического наследия) федерального значения «Курганная группа, 230 насыпей» по адресу: Волосовский район, Бегуницкий с/с, в 1200 м к В от совхоза «Гомонтово»

Режим использования земельного участка в границах территории объекта культурного наследия предусматривает выполнение требований Федерального закона от 25.06.2002 № 73-ФЗ «Об объектах культурного наследия (памятниках истории и культуры) народов Российской Федерации» в части установленных ограничений к осуществлению хозяйственной деятельности в границах территории объекта культурного наследия.

1. На данной территории запрещается:

1) строительство объектов капитального строительства и увеличение объемно-пространственных характеристик существующих на территории памятника или ансамбля объектов капитального строительства в границах территории объекта;

2) изменение правового режима земельного участка по решениям исполнительных органов государственной власти и органов местного самоуправления без согласования с органом исполнительной власти Ленинградской области, уполномоченным в области сохранения, использования, популяризации и государственной охраны объектов культурного наследия;

3) предоставление земельного участка по решениям исполнительных органов государственной власти и органов местного самоуправления без согласования с региональным органом охраны объектов культурного наследия;

4) проведение работ по выявлению и изучению памятника археологии «Курганная группа, 230 насыпей» (далее – археологические полевые работы),

Инв. № подл.	Подпись и дата	Взам. Инв. №	Инв. № дубл.	подпись и дата

					3094.085.П.0/0.1295-ОСОКН	Лист
изм	лист	№ док.	подпись	дата		51

в том числе любых работ с полным или частичным изъятием археологических находок без разрешения (Открытого листа) на право проведения работ определенного вида на объекте археологического наследия, выдаваемого в порядке, установленном Правительством Российской Федерации;

5) проведение изыскательских работ, земляных работ, строительных работ, мелиоративных работ, хозяйственных работ, предусмотренных статьей 25 Лесного кодекса Российской Федерации работ по использованию лесов (за исключением работ, указанных в пунктах 3, 4 и 7 части 1 статьи 25 Лесного кодекса Российской Федерации), иных работ за исключением проведения таких работ при условии реализации раздела об обеспечении сохранности памятника археологии «**Курганная группа, 230 насыпей**», в проекте проведения указанных работ или при условии реализации проекта обеспечения сохранности памятника археологии «**Курганная группа, 230 насыпей**», либо при условии реализации плана проведения спасательных археологических полевых работ, включающих оценку воздействия проводимых работ на памятник археологии «**Курганная группа, 230 насыпей**», получивших положительное заключение государственной историко-культурной экспертизы и согласованных региональным органом охраны объектов культурного наследия;

6) производство сельскохозяйственных работ и распашка земельного участка в границах территории памятника археологии «**Курганная группа, 230 насыпей**».

2. Условия доступа граждан Российской Федерации, иностранных граждан и лиц без гражданства к объекту археологического наследия устанавливаются региональным органом охраны объектов культурного наследия по согласованию с собственником или иным законным владельцем земельного участка, в границах которого, в пределах координат характерных (поворотных) точек границ территории, располагается памятник археологии «**Курганная группа, 230 насыпей**».

Инв. № подл.	Подпись и дата
	Изм. лист
Инв. № дубл.	Взам. Инв. №
	Инв. № дубл.
Инв. № подл.	Подпись и дата
	Изм. лист

					3094.085.П.0/0.1295-ОСОКН	Лист
изм	лист	№ док.	подпись	дата		52

Приложение 4
к приказу комитета по сохранению
культурного наследия
Ленинградской области
от 14.12.2021 № 01-03/21-188

**Предмет охраны
объекта культурного наследия (объекта археологического наследия)
федерального значения «Курганная группа, 230 насыпей»
по адресу: Волосовский район, Бегуницкий с/с, в 1200 м к В от совхоза
«Гомонтово»**

Местоположение памятника по результатам полевого обследования 2021 года: Ленинградская область, Волосовский район, Бегуницкое сельское поселение, в 1 км к ЮЗ от д. Бегуницы, 430 м к ЮВ от парка бывшей усадьбы Гомонтово, в 160 м к ЮВ от перекрестка автодорог А-18 (Е20) Санкт-Петербург – Кингисепп-Нарва и 41К-014 Гомонтово-Волосово, в 350 м к В от крайнего строения по адресу 4А д. Гомонтово, с восточной стороны от административной границы д. Гомонтово, в смешанном елово-лиственном лесу.

В соответствии с пунктом 2 статьи 20.1 Федерального закона от 25 июня 2002 года № 73-ФЗ «Об объектах культурного наследия (памятниках истории и культуры) народов Российской Федерации»:

Предметом охраны объекта археологического наследия **«Курганная группа, 230 насыпей»** является территория памятника в указанных границах, включающая археологические движимые и недвижимые объекты, в том числе:

- курганные насыпи;
- курганные конструкции (ровики, могильные ямы, каменные выкладки и оградки, отдельные камни, каменные кресты, гробовища, деревянные сооружения и пр.);
- погребения, погребальный инвентарь, отдельные артефакты.

Инд. № подл.	Подпись и дата	Взам. Инв. №	Инв. № дубл.	подпись и дата
--------------	----------------	--------------	--------------	----------------

изм	лист	№ док.	подпись	дата	3094.085.П.0/0.1295-ОСОКН	Лист
						53

Паспорт объекта культурного наследия «Курганная группа, 230 насыпей»

Утверждено
приказом Министерства культуры
Российской Федерации
от 2 июля 2015 г. № 1906

Экземпляр № 1

471741180850006

Регистрационный номер объекта культурного наследия в едином государственном реестре объектов культурного наследия (памятников истории и культуры) народов Российской Федерации

**ПАСПОРТ
ОБЪЕКТА КУЛЬТУРНОГО НАСЛЕДИЯ**

Фотографическое изображение объекта культурного наследия, за исключением отдельных объектов археологического наследия, фотографическое изображение которых вносится на основании решения соответствующего органа охраны объектов культурного наследия



10.08.2017

Дата съемки (число, месяц, год)

Инв. № подл.	Подпись и дата
	Взам. Инв. №
	Инв. № дубл.
	подпись и дата

изм	лист	№ док.	подпись	дата

3094.085.П.0/0.1295-ОСОКН

Лист
54

1. Сведения о наименовании объекта культурного наследия

Курганная группа, 230 насыпей

2. Сведения о времени возникновения или дате создания объекта культурного наследия, датах основных изменений (перестроек) данного объекта и (или) датах связанных с ним исторических событий

средневековье

3. Сведения о категории историко-культурного значения объекта культурного наследия

Федерального значения

Регионального значения

Местного (муниципального значения)

+

4. Сведения о виде объекта культурного наследия

Памятник

Ансамбль

Достопримечательное место

+

5. Номер и дата принятия органом государственной власти решения о включении объекта культурного наследия в единый государственный реестр объектов культурного наследия (памятников истории и культуры) народов Российской Федерации

- Решение Леноблисполкома № 271 от 10.07.1978 г.

6. Сведения о местонахождении объекта культурного наследия (адрес объекта или при его отсутствии описание местоположения объекта)

Ленинградская область, Волосовский район, Бегуницкий сельсовет, в 1200 м к востоку от совхоза "Гомонтово"

7. Сведения о границах территории объекта культурного наследия, включенного в единый государственный реестр объектов культурного наследия (памятников истории и культуры) народов Российской Федерации

Границы памятника определены по ландшафтно-топографической ситуации и по сохранившимся погребальным сооружениям: т. 1-2 - 131,32 м по прямой от точки 1 (расположенной в 32 м к 3 от кургана 219) на СВ вдоль границы охранной зоны газопровода до точки 2; т. 2-3 - 104,85 м по прямой от точки 2 на ЮВ через линии газопровода, ЛЭП, кабеля до точки 3; т. 3-4 - 133,48 м по прямой от точки 3 на ЮЮВ по восточной границе могильника и поля до точки 4; т. 4-5 - 75 м по прямой от точки 4 на ЮЮЗ по лесу вдоль южной границы памятника до точки 5; т. 5-6 - 98,32 м по прямой от точки 4 на ЮЗ по лесу вдоль южной границы памятника до точки 6; т. 6-7 - 186,06 м по прямой от точки 4 на СЗ по лесу вверх вдоль

Инв. № подл.	Подпись и дата
	Изн. № дубл.
	Взам. Инв. №

					3094.085.П.0/0.1295-ОСОКН	Лист
изм	лист	№ док.	подпись	дата		55

западной границы памятника до точки 7; т. 7-1 - 103,77 м по прямой от точки 4 на ССЗ по лесу вдоль западной границы памятника, через линии газопровода, ЛЭП, кабеля до точки 1.

- Приказ комитета по сохранению культурного наследия Ленинградской области "Об установлении границ территорий и предмета охраны объектов культурного наследия (объектов археологического наследия) федерального значения, расположенных в Волосовском районе Ленинградской области" № 01-03/21-188 от 14.12.2021 г.

8. Описание предмета охраны объекта культурного наследия

Предметом охраны объекта археологического наследия «Курганная группа, 230 насыпей» является территория памятника в указанных границах, включающая археологические движимые и недвижимые объекты, в том числе: - курганные насыпи; - курганные конструкции (ровики, могильные ямы, каменные выкладки и оградки, отдельные камни, каменные кресты, гробовища, деревянные сооружения и пр.); -погребения, погребальный инвентарь, отдельные артефакты.

- Приказ комитета по сохранению культурного наследия Ленинградской области "Об установлении границ территорий и предмета охраны объектов культурного наследия (объектов археологического наследия) федерального значения, расположенных в Волосовском районе Ленинградской области" № 01-03/21-188 от 14.12.2021 г.

9. Сведения о наличии зон охраны данного объекта культурного наследия с указанием номера и даты принятия органом государственной власти акта об утверждении указанных зон либо информация о расположении данного объекта культурного наследия в границах зон охраны иного объекта культурного наследия

На дату оформления паспорта границы зон охраны объекта культурного наследия, режимы использования земель и градостроительные регламенты в границах территорий данных зон не утверждены.

Всего в паспорте листов

3

Уполномоченное должностное лицо органа охраны объектов культурного наследия

Главный специалист		Н.А. Зарубина
должность		инициалы, фамилия

08 . 11 . 2022

Дата оформления паспорта
(число, месяц, год)

Интв. № подл.	Подпись и дата
Взам. Интв. №	Интв. № дубл.
Интв. № дубл.	Подпись и дата

изм	лист	№ док.	подпись	дата	3094.085.П.0/0.1295-ОСОКН	Лист
						56

ПРИЛОЖЕНИЕ № 4

к Акту по результатам государственной историко-культурной экспертизы документации, обосновывающей меры по обеспечению сохранности объекта культурного наследия федерального значения «Курганная группа, 230 насыпей» при проведении работ по объекту: «Межпоселковый газопровод до д. Русское Брызгово, д. Гомонтово, д. Марково Ленинградской области»

КОПИИ ДОКУМЕНТОВ, ПРЕДОСТАВЛЕННЫХ ЗАКАЗЧИКОМ

Проектная документация

«Межпоселковый газопровод до д. Русское Брызгово, д. Гомонтово, д. Марково Ленинградской области». Раздел 5 «Проект организации строительства». Шифр проекта 23094.085.П.0/0.1295-ПОС. Том 5. СПб., 2023.

Копия письма АО «Газпром газораспределение Ленинградская область» от 18.05.2023 г. № 61/6654;

Копия письма АО «Газпром газораспределение Ленинградская область» от 18.05.2023 г. № 61/6655.

Выписки из Единого государственного реестра недвижимости об объекте недвижимости



Общество с ограниченной ответственностью
«Газпром проектирование»

Заказчик – ООО «Газпром межрегионгаз»

Межпоселковый газопровод до д. Русское Брызгово,
д. Гомонтово, д. Марково Ленинградской области

Договор №8000.253.085/6 от 11 апреля 2022

ПРОЕКТНАЯ ДОКУМЕНТАЦИЯ

Раздел 5 «Проект организации строительства»

3094.085.П.0/0.1295-ПОС

Изм.	№ док.	Подп.	Дата

Инд. № подл. Подпись и дата. Взам инв. №



Общество с ограниченной ответственностью
«Газпром проектирование»

Заказчик – ООО «Газпром межрегионгаз»

Межпоселковый газопровод до д. Русское Брызгово,
д. Гомонтово, д. Марково Ленинградской области

Договор №8000.253.085/6 от 11 апреля 2022

ПРОЕКТНАЯ ДОКУМЕНТАЦИЯ

Раздел 5 «Проект организации строительства»

3094.085.П.0/0.1295-ПОС

Главный инженер
Санкт-Петербургского филиала



Н.Е. Кривенко

Главный инженер проекта

А.И. Осипов

2023

ПРОЕКТНО-КОНСТРУКТОРСКИЙ ЦЕНТР

Ассоциация СРО «ГС.П» Регистрационный номер в государственном реестре
саморегулируемых организаций СРО-П-082-14122009
Регистрационный номер в реестре членов саморегулируемой организации №093

*Межпоселковый газопровод до д. Русское Брызгово,
д. Гомонтово, д. Марково Ленинградской области*

ПРОЕКТНАЯ ДОКУМЕНТАЦИЯ

Раздел 5 «Проект организации строительства»

3094.085.П.0/0.1295-ПОС

Том 5

Начальник ПКЦ

Главный инженер проекта



Барановская Ю.В.

Иванов С.В.

2023

Обозначение	Наименование	Примечание
3094.085.П.0/0.12 95-ПОС.С	Содержание тома 5	
3094.085.П.0/0.12 95-ПОС	I. Общие положения	
	1. Характеристика трассы, района строительства линейного объекта, описание полосы отвода и мест расположения на трассе зданий, строений и сооружений, технологического оборудования, технологических и технических устройств, проектируемых в составе линейного объекта и обеспечивающих его функционирование	
	2. Сведения о размерах земельных участков, временно используемых на период строительства для обеспечения размещения строительных механизмов, хранения отвала и резерва грунта, в том числе растительного, площадок складирования материалов и изделий, полигонов сборки конструкций	
	3. Сведения о местах размещения баз материально-технического обеспечения, производственных организаций	
	4. Описание транспортной схемы доставки материально-технических ресурсов с указанием мест расположения станций и пристаней разгрузки, промежуточных складов и временных подъездных дорог, в том числе временный дороги вдоль линейного объекта	
	5. Производство основных строительного-монтажных работ	
	6. Контроль за качеством строительства	
	7. Сдача объекта в эксплуатацию	
	8. Продолжительность строительства	
	9. Обоснование инженерно-технического и кадрового обеспечения строительства	
	10. Ведомость потребности в основных строительных машинах и механизмах	
	11. Мероприятия по охране труда и противопожарные мероприятия	
	12. Охрана окружающей природной среды	
	13. Техничко-экономические показатели	
	14. Отходы производства и потребления на период строительства	
	15. Сведения об объемах и трудоемкости основных строительных и монтажных работ	
	II. Мероприятия по предупреждению чрезвычайных ситуаций	
	III. Защита газопровода от коррозии	
	Приложения	
	Ситуационный план	
	Карта-схема доставки материально-технических ресурсов для строительства объекта	
	План полосы отвода	
	Технологические схемы	

Согласовано

Взам инв №

Подпись и дата

Инв № подл

3094.085.П.0/0.1295-ПОС.С					
Изм	Кол.уч	Лист	№ДОК	Подпись	Дата
Разраб.		Курбанов		<i>Курбанов</i>	
Проверил		Иванов		<i>Иванов</i>	
Н.контр.		Иванов		<i>Иванов</i>	
Утвердил		Барановская		<i>Барановская</i>	
Содержание тома 5					
Стадия		Лист		Листов	
II					
ПКЦ АО "Газпром газораспределение Ленинградская область"					

Номер тома	Обозначение	Наименование	Примечание
1	3094.085.П.0/0.1295-ПЗ	Общая пояснительная записка	
2	3094.085.П.0/0.1295-ППО	Проект полосы отвода	
3	3094.085.П.0/0.1295-ТКР	Технологические и конструктивные решения линейного объекта. Искусственные сооружения.	
4	3094.085.П.0/0.1295-ИЛО	Здания, строения и сооружения, входящие в инфраструктуру линейного объекта	(том не разрабатывался)
5	3094.085.П.0/0.1295-ПОС	Проект организации строительства	
6	3094.085.П.0/0.1295-ПОД	Проект организации работ по сносу (демонтажу) линейного объекта	(том не разрабатывался)
7	3094.085.П.0/0.1295-ООС	Мероприятия по охране окружающей среды	
8	3094.085.П.0/0.1295-ПБ	Мероприятия по обеспечению пожарной безопасности	
9	3094.085.П.0/0.1295-СД	Смета на строительство	(том не разрабатывался)
10		Иная документация в случаях, предусмотренных федеральными законами	
10.1	3094.085.П.0/0.1295-ГОЧС	Часть 1. Перечень мероприятий по гражданской обороне, мероприятий по предупреждению чрезвычайных ситуаций природного и техногенного характера	
10.2	3094.085.П.0/0.1295-РЗ	Часть 2. Рекультивация земель	
10.3	3094.085.П.0/0.1295-ПРБ	Часть 3. Промышленная безопасность	
10.4	3094.085.П.0/0.1295-ДП	Часть 4. Декларация пожарной безопасности	
10.5	3094.085.П.0/0.1295-РЧ	Часть 5. Расчетная часть	
10.6	3094.085.П.0/0.1295-ССО	Часть 6. Сборник спецификаций основного оборудования и материалов	
	3094.085.П.0/0.1295-ИГДИ	Технический отчет о выполнении инженерно-геодезических изысканий.	
	3094.085.П.0/0.1295-ИГИ	Технический отчет об инженерно-геологических изысканиях.	
	3094.085.П.0/0.1295-ИЭИ	Технический отчет об инженерно-экологических изысканиях.	
	3094.085.П.0/0.1295-ИГМИ	Технический отчет по результатам инженерно-гидрометеорологических изысканий	
12	3094.085.П.0/0.1295-ОСОКН	Обеспечение сохранности объекта культурного наследия	

Согласовано

Взам инв №

Подпись и дата

Инв № подл

3094.085.П.0/0.1295-СП

Изм	Кол.уч	Лист	№ док	Подпись	Дата
Разраб.		Иванов		<i>И.И. Иванов</i>	
Проверил		Иванов		<i>И.И. Иванов</i>	
Н.контр.		Иванов		<i>И.И. Иванов</i>	
Утвердил		Барановская		<i>В.И. Барановская</i>	

Состав проекта

Стадия	Лист	Листов
П	1	1
ПКЦ АО "Газпром газораспределение Ленинградская область"		

I. ОБЩИЕ ПОЛОЖЕНИЯ

Проект организации строительства (ПОС) разработан в соответствии с действующими нормами, инструктивными документами и государственными стандартами, а именно:

- СП 48.13330.2019. «Организация строительства» (актуализированная редакция СНиП 12-01-2004);

- СНиП 42-01-2002 «Газораспределительные системы»;

- Приказ службы по экологическому, технологическому и атомному надзору № 531 от 15.12.2020 г. «Об утверждении ФНиП в области промышленной безопасности “Правила безопасности систем газораспределения и газопотребления”»;

- СП 45.13330.2017. «Земляные сооружения, основания и фундаменты»;

- СНиП 12-03-2001. «Безопасность труда в строительстве. Часть 1. Общие требования»;

- СНиП 12-04-2002. «Безопасность труда в строительстве. Часть 2. Строительное производство»;

- Постановление Правительства РФ от 16.09.2020 г. № 1479 (с изм. от 21.05.2021 г.) «Об утверждении правила противопожарного режима в Российской Федерации»;

- ФНП № 461 – Приказ Ростехнадзора от 26.11.2020 г. № 461 «Об утверждении Федеральных норм и правил в области промышленной безопасности "Правила безопасности опасных производственных объектов, на которых используются подъемные сооружения"»;

- РД 10-276-99. «Типовая инструкция для крановщиков (машинистов) по безопасной эксплуатации кранов-трубоукладчиков», утв. Постановлением Госгортехнадзора России от 19.03.1999 №23;

- Постановление Главного государственного санитарного врача РФ № 40 от 02.12.2020 г. «Об утверждении санитарных правил СП 2.2.3670-20 "Санитарно-эпидемиологические требования к условиям труда"»;

- МДС 12-81.2007. «Методические рекомендации по разработке и оформлению проекта организации строительства и проекта производства работ»;

- МДС 12-46.2008 «По разработке и оформлению проекта организации строительства, проекта организации работ по сносу (демонтажу), проекта производства работ»;

- Постановление Правительства Российской Федерации от 16.02.2008 г. № 87 «О составе разделов проектной документации и требованиях к их содержанию»;

- Расчетные нормативы для составления проектов организации строительства, ЦНИИОМТП, часть I и II;

- СП 42-101-2003 «Общие положения по проектированию и строительству газораспределительных систем из металлических и полиэтиленовых труб».

Технические решения, принятые в проекте, соответствуют требованиям экологических, санитарно-гигиенических, противопожарных и других норм, действующих на территории РФ, и обеспечивают безопасную для жизни и здоровья людей эксплуатацию объекта при соблюдении предусмотренных проектом мероприятий.

Проект организации строительства является основанием:

- для разработки проектов производства работ,

- для распределения капитальных вложений и объемов строительного-монтажных работ по срокам строительства.

Генеральный подрядчик по строительству определяется Заказчиком.

Для выполнения специальных строительного-монтажных работ привлекаются специализированные строительные и монтажные организации на правах субподряда.

Инв.№ подл.	Подпись и дата	Взам. Инв. №	Инв. № дубл.	подпись и дата
-------------	----------------	--------------	--------------	----------------

изм	лист	№док.	подпись	дата
-----	------	-------	---------	------

3094.085.П.0/0.1295-ПОС

129

Лист

3

Исходные данные и условия для подготовки ПОС:

1. технические условия АО «Газпром газораспределение Ленинградская область» № 20/1-20/2/3496 от 25.03.2022 г.;
2. договор подряда № 8000.253.085/6 от 11.04.2022 г.;
3. технический отчет по инженерно-геодезическим изысканиям АО «Газпром газораспределение Ленинградская область» 2022 г.;
4. технический отчет по инженерно-геологическим изысканиям АО «Газпром газораспределение Ленинградская область» 2022 г.;
5. технический отчет по инженерно-гидрометеорологическим изысканиям АО «Газпром газораспределение Ленинградская область» 2022 г.

Настоящий раздел организации строительства выполнен в целях обеспечения подготовки строительного производства и обоснования необходимых ресурсов. Проектом организации строительства рекомендуется:

- разработать проект производства работ на основании настоящего ПОС;
- производить работы в соответствии с ПОС и ППР;
- геодезические работы при строительстве объекта выполнять строго по проектным данным;
- вести журнал поэтапной приемки скрытых работ и промежуточной приемки конструктивных элементов.

К строительству объекта можно приступить только при наличии разрешения на строительство; получение права ограниченного пользования соседними земельными участками на время строительства; привлечение для осуществления работ по возведению объекта недвижимости исполнителя работ (подрядчика); обеспечение строительства проектной документацией, прошедшей экспертизу и утвержденной в установленном порядке.

При строительстве газопроводов, разработчик проектной документации по договору с заказчиком в соответствии с действующим законодательством осуществляет авторский надзор за соблюдением требований, обеспечивающих безопасность объекта.

Инв.№ подл.	Подпись и дата	Взам. Инв. №	Инв. № дубл.	подпись и дата

					3094.085.П.0/0.1295-ПОС	130	Лист
							4
изм	лист	№ док.	подпись	дата			

1. ХАРАКТЕРИСТИКА ТРАССЫ, РАЙОНА СТРОИТЕЛЬСТВА ЛИНЕЙНОГО ОБЪЕКТА, ОПИСАНИЕ ПОЛОСЫ ОТВОДА И МЕСТ РАСПОЛОЖЕНИЯ НА ТРАССЕ ЗДАНИЙ, СТРОЕНИЙ И СООРУЖЕНИЙ, ТЕХНОЛОГИЧЕСКОГО ОБОРУДОВАНИЯ, ТЕХНОЛОГИЧЕСКИХ И ТЕХНИЧЕСКИХ УСТРОЙСТВ, ПРОЕКТИРУЕМХ В СОСТАВЕ ЛИНЕЙНОГО ОБЪЕКТА И ОБЕСПЕЧИВАЮЩИХ ЕГО ФУНКЦИОНИРОВАНИЕ.

В качестве топлива используется природный газ с теплотворной способностью $Q_{pH} = 8100 \text{ ккал/м}^3$; $\rho = 0,690 \text{ кг/м}^3$.

Проектом предусматривается газоснабжение д. Гомонтово, д. Марково, д. Русское Брызгово Волосовского района Ленинградской области.

Рассматриваемый земельный участок начинается от участка газораспределительной сети ГРС «Гомонтово – ГРП «Бегуницы» (шифр проекта 7388-ГСН «Техническое перевооружение участка газораспределительной сети ГРС «Гомонтово» – ГРП «Бегуницы»).

Далее трасса межпоселкового газопровода проходит в южном направлении, пересекая магистральные газопроводы «Кохтла-Ярве-Ленинград» I нитка и II нитка. После пересечения МГ, трасса межпоселкового газопровода разделяется на два противоположных направления.

Первая ветка поворачивает в сторону дер. Русское Брызгово в южном направлении, пересекая ветку магистрального газопровода-отвода к ГРС Гомонтово. Прокладка осуществляется параллельно автомобильной дороге, преимущественно по землям сельскохозяйственного назначения. Заканчивается данный участок установкой заглушки на территории дер. Русское Брызгово.

Вторая ветка поворачивает в западном направлении. Прокладывается газопровод параллельно существующим магистральным газопроводам «Кохтла-Ярве-Ленинград» I нитка и II нитка, пересекает автомобильную дорогу 3 категории «Волосово – Гомонтово – Копорье – Керново», в районе дер. Гомонтово пересекает магистральные газопроводы «Кохтла-Ярве-Ленинград» I нитка и II нитка, поворачивает в северном направлении.

Далее трасса межпоселкового газопровода пересекает автомобильную дорогу федерального значения А-180 «Нарва» Санкт-Петербург – граница с Эстонской Республикой, с отводами на дер. Гомонтово, разделенную автомобильной дорогой федерального значения А-180.

Заканчивается трасса межпоселкового газопровода на территории дер. Марково установкой заглушки.

В геоморфологическом отношении территория расположена в пределах Ордовикского плато. Абсолютные отметки устьев горных выработок на период изысканий составляли 145,58-153,85 м.

Сведения о климатической, географической и инженерно-геологической характеристике района, на территории которого предполагается осуществлять строительство линейного объекта

Район производства работ характеризуется умеренным избыточно-влажным климатом, переходным от морского к континентальному, с неустойчивым режимом погоды, относится ко ПВ подрайону по климатическому районированию России для строительства (согласно приложению Б СП 34.13330.2021). Средняя годовая температура воздуха по метеостанции Санкт-Петербург (СП 131.13330.2020) составляет 5,1 °С. Наиболее холодным месяцем в году, является январь, со среднемесячной температурой воздуха минус 6,7 °С. Средняя месячная температура июля, самого теплого месяца, составляет плюс 18,2 °С.

ГЕОЛОГИЧЕСКОЕ СТРОЕНИЕ И СВОЙСТВА ГРУНТОВ

Интв.№ подл.	Подпись и дата	Взам. Интв. №	Интв. № дубл.	подпись и дата
--------------	----------------	---------------	---------------	----------------

изм	лист	№док.	подпись	дата	3094.085.П.0/0.1295-ПОС	131	Лист
							5

В соответствии с СП 11-105-97 площадка изысканий относится к II категории сложности инженерно-геологических условий.

В геологическом строении исследуемой территории по данным бурения до глубины 5,0 м принимают участие.

Четвертичная система

Голоцен

- современные биогенные отложения (*b IV*) – представлены почвенно-растительным слоем;
- современные техногенные отложения (*t IV*) – представлены насыпными грунтами: супесями пластичными, перемешанными с почвенно-растительным слоем, с щебнем, со строительным мусором до 10 %;

Верхний плейстоцен

- ледниковые отложения (*g III*) – представлены суглинками легкими пылеватыми, тугопластичными, с гнездами песка, со щебнем, дресвой до 10 %, супесями пылеватыми пластичными, с гнездами песка, со щебнем, дресвой до 10 %, супесями пылеватыми твердыми, с гнездами песка, со щебнем, дресвой до 10 %;

Ордовикская система – О

- средний отдел (O2) – представлены известняками малопрочными, средней плотности, сильнотрещиноватыми, плитчатыми.

Характер залегания выделенных инженерно-геологических элементов показан в геолого-литологических колонках скважин (см. графическое приложение 2 отчета ИГИ), на инженерно-геологических разрезах (см. графическое приложение 3 отчета ИГИ).

СВОЙСТВА ГРУНТОВ

В результате полевого визуального описания грунтов, лабораторных данных, учитывая стратиграфию, генезис, номенклатурный вид по ГОСТ 25100-2020, в соответствии с требованиями ГОСТ 20522-2020, выделено 7 инженерно-геологических элементов (ИГЭ).

Ниже приводится характеристика грунтов выделенных инженерно-геологических элементов (ИГЭ).

Современные биогенные отложения (bIV)

Почвенно-растительный слой средней мощностью от 0,2 м.

Имеют повсеместное распространение. Залегают с поверхности.

Современные техногенные отложения (tIV)

ИГЭ-1 Насыпной грунт: супеси пластичные, перемешанные с почвенно-растительным слоем, с щебнем, со строительным мусором до 10 %.

Отложения залегают с поверхности и под почвенно-растительным слоем. Мощность отложений по данным бурения составляет 0,4-0,7 м, подошва отмечена на глубинах 0,6-0,7 м, на абс. отметках 147,73-152,96 м. На исследуемой площадке имеют локальное распространение. Вскрыт в скважинах №№ 6, 15, 16, 27, 28.

Согласно ГОСТ 25100-2020, табл.Б.27, насыпной грунт относится к слабопучинистым грунтам.

Верхний плейстоцен

Интв.№ подл.	Подпись и дата	Взам. Инв. №	Инв. № дубл.	подпись и дата
изм	лист	№ док.	подпись	дата

Ледниковые отложения (gIII)

ИГЭ-2 Суглинок легкий пылеватый, тугопластичный, с гнездами песка, со щебнем, дресвой до 10%, коричневый.

Отложения имеют практически повсеместное распространение, залегают под почвенно-растительным слоем и насыпным грунтом (ИГЭ-1). Пройден по данным бурения до глубины 0,9-2,3 м, до абс. отметок 142,36-152,95 м. Мощность слоя варьирует от 0,7 м до 2,1 м. Вскрыт в скважинах №№ 1-3, 6-8, 19-23, 26-34.

Согласно ГОСТ 25100-2020, табл.Б.27, суглинок тугопластичный относится к среднепучинистым грунтам.

ИГЭ-3 Супесь пылеватая пластичная, с гнездами песка, со щебнем, дресвой до 10 %, коричневая.

Отложения имеют повсеместное распространение, залегают под почвенно-растительным слоем, насыпным грунтом (ИГЭ-1) и суглинком (ИГЭ-2). Пройден по данным бурения до глубины 3,0 м, до абс. отметок 144,28-151,75 м. Мощность слоя варьирует от 0,7 м до 2,8 м. Вскрыт в скважинах №№ 4-18, 23-28, 31.

Согласно ГОСТ 25100-2020, табл.Б.27, супесь пластичная относится к среднепучинистым грунтам.

ИГЭ-4 Супесь пылеватая твердая, с гнездами песка, со щебнем, дресвой до 10 %, коричневая.

Отложения имеют повсеместное распространение, залегают под супесью пылеватой пластичной (ИГЭ-3). Пройден по данным бурения до глубины 4,6 м, до абс. отметок 140,96-150,85 м. Мощность слоя варьирует от 0,5 м до 1,7 м. Вскрыт в скважинах №№ 1-11, 18-34.

Согласно ГОСТ 25100-2020, табл.Б.27, супесь твердая относится к непучинистым грунтам.

Ордовикская система – О

Средний отдел (О₂)

ИГЭ-5 Известняк малопрочный, средней плотности, сильнотрещиноватый, плитчатый, серо-коричневый.

Отложения имеют локальное распространение, залегают под супесью пылеватой твердой (ИГЭ-4). Пройден по данным бурения до глубины 5,0 м, до абс. отметок 141,96-148,56 м. Мощность слоя варьирует от 0,4 м до 2,0 м. Вскрыт в скважинах №№ 6, 7, 15, 16, 18, 20-21, 27-29.

Нормативная глубина сезонного промерзания составляет:

- для насыпного грунта (применительно к супесям) (ИГЭ-1) – 1,17 м;
- для суглинка пылеватого (ИГЭ-2) – 0,96 м;
- для супеси пластичной (ИГЭ-3) и супеси твердой (ИГЭ-4) – 1,17 м

(рассчитана по формуле 5.3 СП 22.13330.2016 по данным СП 131.13330.2020, станция Санкт-Петербург).

Согласно ГОСТ 9.602-2016 и СП 28.13330.2017 коррозионная агрессивность грунтов участка на глубине 1,5 м, по отношению к углеродистой и низколегированной стали – **средняя**, к бетону марки W4 – **неагрессивная**, согласно ГОСТ 9.602-2016 коррозионная агрессивность грунтов по отношению к свинцовой оболочке кабеля – **средняя**, к алюминиевой оболочке кабеля – **высокая**.

Инв.№ подл.	Подпись и дата	Взам. Инв. №	Инв. № дубл.	подпись и дата
-------------	----------------	--------------	--------------	----------------

изм	лист	№док.	подпись	дата	3094.085.П.0/0.1295-ПОС	133	Лист
							7

По трудности разработки одноковшовым экскаватором, согласно ГЭСН 81-02-01-2020 прил. 1.1:

- почвенно-растительный слой относится к 1-ой группе (п. 9а);
- насыпной грунт (ИГЭ-1) относится к 1-ой группе (п. 36б);
- суглинок пылеватый (ИГЭ-2) относится ко 2-ой группе (п. 10б);
- супесь пылеватая пластичная (ИГЭ-3) относится ко 2-ой группе (п. 10б);
- супесь пылеватая твердая (ИГЭ-4) относится ко 2-ой группе (п. 10б);
- известняк малопрочный (ИГЭ-5) относится к 5-ой группе (16а).

Более подробно характеристики и свойства грунтов приведены в отчете ИГИ.

ГЕОЛОГИЧЕСКИЕ И ИНЖЕНЕРНО-ГЕОЛОГИЧЕСКИЕ ПРОЦЕССЫ

Территория изысканий находится в районе развития карбонатного карста. Карстующими породами являются среднеордовикские известняки (ИГЭ-5). Поверхностные формы карста не наблюдаются. Провалов или оседаний поверхности, связанных с проявлением карста не обнаружено. Подземные карстопроявления выражаются в трещиноватости известняков, что привело к появлению мелких локальных неровностей в кровле известняков, заложенных моренной. Вероятность существования подземных карстовых форм исключается, так как горизонт труднорастворимых известняков перекрыт водоупорной супесчаной и суглинистой толщей ледниковых отложений.

Провалов бурового оборудования во время производства буровых работ не зафиксировано.

Категория устойчивости территории относительно интенсивности образования карстовых провалов – V (табл.5.1, СП 11-105-97, часть II), относительно средних диаметров карстовых провалов – Г (табл.5.2, СП 11-105-97, часть II).

Также возможен процесс подтопления территории. В понижениях рельефа возможно образование открытого зеркала воды. В засушливые периоды года «верховодка» может отсутствовать. В период обильных дождей и таяния снегов возможен приток грунтовых вод в ледниковые суглинки (ИГЭ-2) и супеси (ИГЭ-3) и (ИГЭ-4).

По природным и техногенным условиям исследуемую площадку на период эксплуатации сооружения можно отнести к району I-A-2 – сезонно (ежегодно) подтапливаемые территории (прил. И, СП 11-105-97 часть 2).

ГИДРОГЕОЛОГИЧЕСКИЕ УСЛОВИЯ

На период изысканий в августе-сентябре 2022 года грунтовые воды буровыми скважинами не вскрыты.

В неблагоприятные периоды года (периоды дождей и снеготаяния) возможно образования вод типа «верховодка» в почвенно-растительном слое, в понижениях рельефа возможно образование открытого зеркала воды.

Максимальное положение уровня грунтовых вод предполагается в периоды активного выпадения атмосферных осадков и снеготаяния вблизи дневной поверхности. По материалам режимных наблюдений ПГО «Севзапгеология» амплитуда сезонных колебаний уровня грунтовых вод составляет порядка 1,0 м.

Инв.№ подл.	Подпись и дата	Взам. Инв. №	Инв. № дубл.	подпись и дата

изм	лист	№док.	подпись	дата

3094.085.П.0/0.1295-ПОС

134

Лист

8

Максимальный прогнозируемый уровень грунтовых вод в неблагоприятные периоды года (снеготаяния и дождей), а также в случае нарушения поверхностного стока следует ожидать вблизи дневной поверхности на абс. отм. 145,58-153,85 м.

Проектом предусмотрено:

- 1) Врезка под давлением по технологии Ravetti с установкой двусторонней стоп-системы с байпасом в подземный газопровод среднего давления ПЭ Ø225. Установка тройника Ø225 после перекрытия. Точка врезки увязана с исполнительной документацией на проект шифр 7388-ГСН «Техническое перевооружение участка газораспределительной сети ГРС «Гомонтово» – ГРП «Бегуницы», выполненной ПКЦ ОАО «Леноблгаз».
- 2) Прокладка подземного газопровода среднего давления ПЭ100 ГАЗ SDR11 225x20,5 (ПК0-ПК1+21,00).
- 3) Установка редукционной муфты d225/110 (ПК1+21,00).
- 4) Прокладка подземного газопровода среднего давления ПЭ100 ГАЗ SDR11 110x10,0 (ПК1+21,00-ПК1+22,00).
- 5) Установка тройника d110 (ПК1+22,00/1ПК0).
- 6) Прокладка подземного газопровода среднего давления ПЭ100 ГАЗ SDR11 110x10,0 (ПК1+22,00-ПК42+55,00; 1ПК0-1ПК18+79,50; 2ПК0-2ПК2+7,00; 3ПК0-3ПК1+18,00).
- 7) Установка тройника d110 (ПК34+9,00/2ПК0; ПК37+96,50/3ПК0).
- 8) Установка отключающих устройств – задвижка РОСГАЗ DN 200, Автономная система дистанционного управления запорной арматурой «МЕДУЗА» (ПК0+1,50), задвижка РОСГАЗ DN 100, Автономная система дистанционного управления запорной арматурой «МЕДУЗА» (1ПК18+75,00; 2ПК0+1,50; 3ПК0+1,50, ПК42+13,00; ПК35+51,00).
- 9) Установка заглушек d110 в конце отводов.
- 10) Ввиду определения уточненных границ объекта культурного наследия федерального значения «Курганная группа, 230 насыпей» и изменения трассировки в части ПК18-ПК21, введен дополнительный пикет 4ПК.

Описание прокладки газопровода в футлярах закрытым способом:

- 1) ПК1+53,50-ПК2+17,50 – Переход МГ «Кохтла-Ярве-Ленинград» ст.Ø508-I нитка, ст.Ø530-II нитка, прокладка газопровода ПЭ 100 ГАЗ SDR 11 225x20,5 методом ННБ в футляре ПЭ 100 ГАЗ SDR 11 500x45,5 Lф=65,0м, Lб=64,0м с использованием технологических прямков 3x2. Контрольная трубка под ковер.
- 2) ПК2+50,50-ПК3+6,50 – Переход ГО к ГРС «Гомонтово» ст.Ø108 прокладка газопровода ПЭ 100 ГАЗ SDR 11 110x10,0 методом ННБ в футляре ПЭ 100 ГАЗ SDR 11 315x28,6 Lф=57,0м, Lб=56,0м с использованием технологических прямков 3x2. Контрольная трубка под ковер.
- 3) ПК20+74,50-ПК21+5,50 – Переход а/д 3 категории «Волосово-Гомонтово-Копорье-Керново» на км 19+200 прокладка газопровода ПЭ 100 ГАЗ SDR 11 110x10,0 методом ННБ в футляре ПЭ 100 ГАЗ SDR 11 315x28,6 Lф=32,0м, Lб=31,0 м с использованием технологических прямков 3x2. Контрольная трубка под ковер.
- 4) ПК30+95,50-ПК31+66,50 – Переход МГ «Кохтла-Ярве-Ленинград» ст.Ø508-I нитка, ст.Ø530-II нитка, прокладка газопровода ПЭ 100 ГАЗ SDR 11 110x10,0 методом ННБ в футляре ПЭ 100 ГАЗ SDR 11 315x28,6 Lф=72,0м, Lб=71,0м с использованием технологических прямков 3x2. Контрольная трубка под ковер.
- 5) ПК35+69,00-ПК36+21,00 – Переход а/д А-180 «Нарва» Санкт-Петербург - граница с Эстонской Республикой на км 79+320 прокладка газопровода ПЭ 100 ГАЗ SDR 11 110x10,0 методом ННБ в футляре ПЭ 100 ГАЗ SDR 11 315x28,6, Lф=53,0м Lб=52,0 м с использованием технологических прямков 3x2. Контрольная трубка под ковер.
- 6) 1ПК2+90,50-1ПК3+3,50 – Прокладка газопровода ПЭ 100 ГАЗ SDR 11 110x10,0 методом ННБ в футляре ПЭ 100 ГАЗ SDR 11 315x28,6 Lф=14,0 м, Lб=13,0 м с использованием технологических прямков 3x2. Контрольная трубка под ковер.

Инв.№ подл.	Подпись и дата	Взам. Инв. №	Инв. № дубл.	подпись и дата

изм	лист	№док.	подпись	дата
-----	------	-------	---------	------

7) 1ПК10+28,00-1ПК10+85,00 – Переход ГО к ГРС «Гомонтово» ст.Ø108 в ф-ре ст.325 прокладка газопровода ПЭ 100 ГАЗ SDR 11 110х10,0 методом ННБ в футляре ПЭ 100 ГАЗ SDR 11 315х28,6 Lф=58,0м, Lб=57,0м с использованием технологических прямков 3х2. Контрольная трубка под ковер.

Описание прокладки газопровода в футлярах открытым способом:

- 1) ПК0+32,50-ПК0+47,00 – Прокладка Г2П ПЭ 100 ГАЗ SDR 11 225х20,5 в футляре ПЭ 100 ГАЗ SDR 11 315х28,6, Lф=15,0м. Контрольная трубка под ковер.
- 2) ПК24+79,00-ПК24+88,00 – Прокладка Г2П ПЭ 100 ГАЗ SDR 11 110х10,0 в футляре ПЭ 100 ГАЗ SDR 11 160х14,6, Lф=9,0м. Контрольная трубка под ковер.
- 3) ПК30+9,50-ПК30+17,00 – Прокладка Г2П ПЭ 100 ГАЗ SDR 11 110х10,0 в футляре ПЭ 100 ГАЗ SDR 11 160х14,6, Lф=7,5м. Контрольная трубка под ковер.
- 4) ПК37+85,00-ПК37+93,00 – Прокладка Г2П ПЭ 100 ГАЗ SDR 11 110х10,0 в футляре ПЭ 100 ГАЗ SDR 11 160х14,6, Lф=8,0м. Контрольная трубка под ковер.
- 5) ПК38+78,50-ПК38+85,50 – Прокладка Г2П ПЭ 100 ГАЗ SDR 11 110х10,0 в футляре ПЭ 100 ГАЗ SDR 11 160х14,6, Lф=7,0м. Контрольная трубка под ковер.
- 6) 1ПК7+31,50-1ПК7+46,00 – Прокладка Г2П ПЭ 100 ГАЗ SDR 11 110х10,0 в футляре ПЭ 100 ГАЗ SDR 11 160х14,6, Lф=14,5м. Контрольная трубка под ковер.

Проектируемые газопроводы среднего давления предусматриваются из полиэтиленовых труб по ГОСТ Р 58121.2-2018.

Полиэтиленовые трубы предусматриваются из ПЭ 100 SDR 11.

Трасса газопровода обозначается путем установки опознавательных знаков на углах поворота трассы, местах изменения диаметра, установки арматуры и сооружений, принадлежащих газопроводу. Опознавательные знаки устанавливаются на постоянные ориентиры.

Вдоль трассы газопровода предусматривается укладка на расстоянии 0.2 м от верха присыпанной трубы полиэтиленовой опознавательной сигнальной ленты шириной не менее 0.2м с несмываемой надписью «Огнеопасно-ГАЗ». На участках пересечения газопровода с подземными инженерными коммуникациями сигнальная лента должна быть уложена вдоль газопровода дважды на расстоянии не менее 0,2м между собой и на 2,0м в обе стороны от пересекаемого сооружения.

При прокладке должны быть соблюдены нормативные расстояния до зданий и сооружений в соответствии с приложением В СП 62.13330.2011.

Для газораспределительных сетей устанавливаются следующие охранные зоны (ПП РФ от 20.11.2000г №878 (с изм. от 17.05.2016г.):

а) вдоль трасс наружных газопроводов - в виде территории, ограниченной условными линиями, проходящими на расстоянии 2 метров с каждой стороны газопровода.

Строительство газопровода предусматривается осуществить открытым способом с разработкой траншеи, за исключением мест, выполненных методом наклонного направленного бурения установкой типа «Vermeer Navigator» протаскиванием газопровода и установкой контрольной трубки под ковер на футляре (SDR трубы принят исходя из требований о пересечении водных преград СНиП 42-01 п.5.4.3 и автодороги СНиП 42-01 п.5.5.5).

На участках прокладки газопровода закрытым способом в защитных футлярах предусматривается сварка ПЭ труб «встык» и использование длинномерных труб.

До начала выполнения строительных работ вдоль дорог необходимо получить согласие с ГИБДД. При необходимости организовать объезд, выполнить расстановку временных дорожных знаков, согласовать время производства работ с местной администрацией.

На период производства работ участок перехода обозначить сигнальными знаками, видимыми в любое время суток. После окончания работ временные знаки должны быть немедленно демонтированы.

Инв.№ подл.	Подпись и дата	Взам. Инв. №	Инв. № дубл.	подпись и дата
изм	лист	№док.	подпись	дата

Ограждение трассы газопровода при пересечении с автомобильными дорогами должно производиться после разбивки и закрепления ее на местности.

При прокладке газопровода вдоль застроенной территории требуется предусмотреть устройство пешеходных мостиков через траншеи к калиткам жилых домов.

При обнаружении действующих подземных коммуникаций и других сооружений, не обозначенных на топосъемке, земляные работы приостанавливают, на место вызывают представителей организаций, эксплуатирующих эти сооружения, одновременно указанные места ограждаются и принимаются меры для их сохранности от повреждений.

Точное расположение подземных инженерных коммуникаций определить шурфированием. При производстве земляных работ необходимо вызвать представителей заинтересованных организаций.

В соответствии с действующими правилами охраны подземных коммуникаций, исполнитель работ должен заблаговременно вызвать на место работ представителей организаций, эксплуатирующих действующие подземные коммуникации и сооружения, а при их отсутствии – представителей организаций, согласовавших проектную документацию.

Организации, эксплуатирующие подземные коммуникации, обязаны до начала работ обозначить на местности в районе работ хорошо заметными знаками оси и границы этих коммуникаций.

Разработка траншей, пересекающих все виды коммуникаций, допускается только при наличии письменного разрешения организации, эксплуатирующей эти коммуникации и должна производиться в присутствии представителей соответствующей организации. Перед началом работ подземные коммуникации, находящиеся в зоне работ, необходимо вскрыть шурфами с целью уточнения глубины их заложения и расположения в плане на расстоянии по 2,0 м в каждую сторону от существующих коммуникаций). Запрещается применение землеройных машин - в пределах охранной зоны КЛ (по ПОТ РМ-016-2001РД 153-34.0-03.150-00). Вскрытые высоковольтные кабельные линии на время производства работ защищаются от повреждений путем прокладки их в коробах и подвешивания к перекладинам, уложенным над траншеей. Состояние подвесок и защитных устройств, следует систематически проверять и приводить в порядок.

На местах вскрытий подземных коммуникаций должны устанавливаться временные ограждения или временные указатели.

Допуск к работам в охранной зоне ВЛ должно осуществляться согласно главы 13. «Допуск персонала строительно-монтажных организаций к работам в действующих электроустановках и в охранной зоне линии электропередачи» межотраслевых правил по охране труда «РД 153-34.0-03.15 0-00», только после согласования проекта производства работ с эксплуатирующей организацией. При производстве работ в охранной зоне ВЛ или в пределах разрывов, установленных Правилами охраны электрических сетей, наряд-допуск может быть выдан только при наличии разрешения организации, эксплуатирующей линию электропередачи.

Перед началом работ представители СМО должны в установленном порядке составить акт-допуск на производство работ на территории действующего предприятия по форме, установленной СНиП 12-03-2001 «Безопасность труда в строительстве. Часть 1. Общие требования».

Размеры строительной полосы определяются в соответствии с СНиП 12-01-2004 (п.4.4), СНиП 12-03-2001 ч.1 (п. 6.2.1), СНиП 12-04-2002 (п. 5.1), карты по производству земляных работ института ЛПП и согласно условиям строительства. Размер строительной полосы принимается 4,0 м по всей трассе газопровода. При отводе земель для строительства объекта должны учитываться площади под временные отвалы грунта, необходимой ширины полосы земли для производства работ.

Предусматривается максимально использовать существующую сеть автомобильных дорог для подвозки труб и материалов.

Разработанный грунт предусматривается собирать в отвал в пределах строительной полосы, а строительный лом вывозится автотранспортом на лицензированный полигон ТБО. Излишки грунта разровнять вдоль трассы газопровода.

Инв.№ подл.	Подпись и дата	Взам. Инв. №	Инв. № дубл.	подпись и дата
-------------	----------------	--------------	--------------	----------------

изм	лист	№док.	подпись	дата
-----	------	-------	---------	------

3094.085.П.0/0.1295-ПОС

137

Лист
11

Организационно-технологические решения должны быть ориентированы на максимальное сокращение неудобств, причиняемых строительными работами пользователям и населению. С этой целью газопроводы, прокладываемые вдоль улиц и дорог, должны выполняться и сдаваться под восстановление благоустройства небольшими участками (длину определить в ППР); восстановительные работы должны вестись в две-три смены; отходы асфальтобетона и другой строительный мусор должны вывозиться своевременно в сроки и в порядке, установленном органом местного самоуправления.

После завершения строительства необходимо восстановить нарушенные дорожные покрытия, газонные (травяное) покрытие, водосточные каналы.

При проведении строительного-монтажных работ на отведенной полосе необходимо предусмотреть максимальное сохранение существующего природного ландшафта и зеленых насаждений; установление границы охранной зоны объекта.

Строительство будет выполняться генподрядной строительной организацией.

До начала строительного-монтажных работ по прокладке газопровода Подрядной организации разработать и утвердить в установленном порядке «Проект производства работ» (ППР).

Характеристики объекта.

Таблица 1

№ п/п	Наименование	Потребность в трубе, м			Номинальный диаметр крана, марка ГРПШ и ГРПБ	Кол-во, шт.	Примечание
		Над-зем.	Подзем.	Всего			
1	Категория трубопровода						
2	Рабочее давление						
	Газопровод среднего давления (P≤0,3 МПа)						
	ПЭ100 ГАЗ SDR 11 Ø225x20,5	-	121,0				
	ПЭ100 ГАЗ SDR 11 Ø110x10,0	-	6658,0				
	Итого Г2		6658,0				
	Итого на объект	-	6658,0	6658,0			
4	Общее количество кранов шаровых, из них в т.ч.:					6	
	- подземных (на газопроводе и ответвлениях)				DN 200	1	
	- подземных (на газопроводе и ответвлениях)				DN 100	5	
5	Общее количество переходов методом ГНБ/ННБ, из них в т.ч.:					7	
	- с автодорогой (ННБ)					3	L=96 м
	- с магистральным газопроводом и кабелем связи (ННБ)					4	L=248 м
8	Защитные футляры						
	закрытым способом:						
	ПЭ100 SDR 11 Ø500x45,5	-	65			1	
	ПЭ100 SDR 11 Ø315x28,6	-	286			6	
	открытым способом:						
	ПЭ100 SDR 11 Ø315x28,6		15			1	
	ПЭ100 SDR 11 Ø160x14,6		46			5	
	Итого:		412			13	

Инва.№ подл. Подпись и дата

Взам. Инв. №

Инв. № дубл.

подпись и дата

3094.085.П.0/0.1295-ПОС

138

Лист

12

изм	лист	№ док.	подпись	дата
-----	------	--------	---------	------

9	Общий расчетный расход газа, в т.ч.							B=614,4 м³/ч
	Перспективные потребители							B=151,8 м³/ч
10	Площадь земель, представляемых для строительства объекта во временное пользование, га							
11	Площадь земель, представляемых для строительства объекта в постоянное пользование, га							
12	Площадь лесных участков, га							
13	Рекультивация, га							

Инв.№ подл.	Подпись и дата	Взам. Инв. №	Инв. № дубл.	подпись и дата

изм	лист	№док.	подпись	дата

3094.085.П.0/0.1295-ПОС

139

Лист

13

2. СВЕДЕНИЯ О РАЗМЕРАХ ЗЕМЕЛЬНЫХ УЧАСТКОВ, ВРЕМЕННО ИСПОЛЬЗУЕМЫХ НА ПЕРИОД СТРОИТЕЛЬСТВА ДЛЯ ОБЕСПЕЧЕНИЯ РАЗМЕЩЕНИЯ СТРОИТЕЛЬНЫХ МЕХАНИЗМОВ, ХРАНЕНИЯ ОТВАЛА И РЕЗЕРВА ГРУНТА, В ТОМ ЧИСЛЕ РАСТИТЕЛЬНОГО, ПЛОЩАДОК СКЛАДИРОВАНИЯ МАТЕРИАЛОВ И ИЗДЕЛИЙ, ПОЛИГОНОВ СБОРКИ КОНСТРУКЦИЙ

На основании постановления Российской Федерации № 878 от 20 ноября 2000 г. об утверждении правил охраны газораспределительных сетей, постоянная охранная зона газопровода составляет 4,0 м; для газопровода, проходящего по землям лесного фонда, – 6,0 м; охранная зона ГРПШ – 10,0 м.

Суммарный расчет площадей по землепользователям принимается в соответствии с данными тома 3094.085.П.0/0.1295-ППО на основании фактических значений по топосъемке, с условием координатных привязок каждой из полос отвода.

Таблица 1. Расчет размеров земельных участков

Отвод земель	Предоставленная полоса отвода на период строительства	Полоса отвода на период эксплуатации
Муниципальная собственность		
<i>Земли населенных пунктов</i>		
ЗУ с КН 47:22:0114010 47:22:0114011 47:22:0114013 47:22:0122001 47:22:0114010 47:22:0113003 47:22:0113002 47:22:0112002	ПК0-ПК1+56,0 2ПК2+2,5-2ПК2+7,0 3ПК1+10,0-3ПК1+18,0 ПК42+22,5-ПК42+55,0 1364+39+274+215= 1892,0 м.кв.	ПК0-ПК1+56,0 2ПК2+2,5-2ПК2+7,0 3ПК1+10,0-3ПК1+18,0 ПК42+22,5-ПК42+55,0 625+14+33+131= 803,0 м.кв.
<i>Земли сельскохозяйственного назначения</i>		
	ПК1+56,0-ПК2+45,0 1ПК0-1ПК1+52,0 1ПК18+9,5-1ПК18+79,5 ПК10+82,0-ПК11+17,0 ПК12+15,5-ПК20+35,5 ПК28+90,5-ПК31+61,0 2391+725+806+8398+2724+ 15044,0 м.кв.	ПК1+56,0-ПК2+45,0 1ПК0-1ПК1+52,0 1ПК18+9,5-1ПК18+79,5 ПК10+82,0-ПК11+17,0 ПК12+15,5-ПК20+35,5 ПК28+90,5-ПК31+61,0 953+281+319+3281+1081+ 5915,0 м.кв
Итого муниципальных земель:	16936,0 м.кв.	6718,0 м.кв.
Земли сельскохозяйственного назначения		
ЗУ с КН 47:22:0114013:26	1ПК7+36,5-1ПК14+70,5 7347,0 м.кв.	1ПК7+36,5-1ПК14+70,5 2936,0 м.кв
47:22:0122001:53	1ПК14+70,5+1ПК18+9,5 3390,0 м.кв.	1ПК14+70,5+1ПК18+9,5 1356,0 м.кв.
47:22:0113003:34	ПК24+81,5-ПК28+34,0 3521,0 м.кв.	ПК24+81,5-ПК28+34,0 1409,0 м.кв.
47:22:0113003:35	ПК28+34,0-ПК28+90,5 563,0 м.кв.	ПК28+34,0-ПК28+90,5 225,0 м.кв.
Земли лесного фонда		
ЗУ с КН 47:22:0114013 47:22:0114010	1ПК1+52,0-1ПК7+36,5 ПК2+45,0-ПК10+82,0 ПК11+17,0-ПК12+15,5	1ПК1+52,0-1ПК7+36,5 ПК2+45,0-ПК10+82,0 ПК11+17,0-ПК12+15,5

Инв.№ подл. Подпись и дата
Взам. Инв. № Инв. № дубл. Подпись и дата

изм	лист	№ док.	подпись	дата
-----	------	--------	---------	------

47:22:0168001 47:22:0113003 47:22:0113002 47:22:0112002	ПК20+35,5- ПК20+79,5/4ПК3+39,0 ПК21+21,0-ПК24+81,5 ПК31+61,0-ПК35+77,0 2ПК0-2ПК2+2,5 ПК36+7,5-ПК42+22,5 3ПК0-3ПК1+10,0 5965+8557+738+3646+3792+ 6315+7539= 36552,0 м.кв.	ПК20+35,5- ПК20+79,5/4ПК3+39,0 ПК21+21,0-ПК24+81,5 ПК31+61,0-ПК35+77,0 2ПК0-2ПК2+2,5 ПК36+7,5-ПК42+22,5 3ПК0-3ПК1+10,0 3481+5023+323+2176+2286+ 3699+274= 17262,0 м.кв.
Земли промышленности, энергетики, транспорта, связи, радиовещания, телевидения, информатики, земли для обеспечения космической деятельности, земли обороны, безопасности и земли иного специального назначения		
ЗУ с КН 47:22:0000000:17534	ПК20+79,5/4ПК3+39,0-ПК21+1,0 87,0 м.кв.	ПК20+79,5/4ПК3+39,0-ПК21+1,0 87,0 м.кв.
47:22:0113002:69	ПК35+77,0-ПК35+92,0 60,0 м.кв.	ПК35+77,0-ПК35+92,0 60,0 м.кв.
47:22:0112002:6	ПК35+92,0-ПК36+7,5 61,0 м.кв.	ПК35+92,0-ПК36+7,5 61,0 м.кв.
ИТОГО:	68517,0 м.кв.	36832,0 м.кв.

Для межпоселкового газопровода ширина строительной полосы принимается 6-10 м, при прохождении трассы газопровода по землям лесного фонда – 10 м, также включает площадки временного складирования деловой древесины.

Площади, представленные на период строительства, рассчитываются из общей протяженности газопровода и ширины строительной полосы.

В постоянное использование изымаются земли под установку ГРП, опознавательных знаков, контрольных трубок, площадок под крановые узлы, подъездной дороги к ГРП.

Расчет площадей, отводимых в постоянное пользование, приведен в таблице 2.

Таблица 2. Расчет площадей, отводимых в постоянное пользование

№ п/п	Пикет	Объект	Расчет размера ЗУ	Площадь участка, м ²
1	ПК0+1,5	Задвижка РОСГАЗ DN 200	4x4 м	16,0
2	ПК0+33,0	Контрольная трубка под ковер	1x1 м	1,0
3	ПК0+54,0	Контрольная трубка под ковер	1x1 м	1,0
4	1ПК18+75,0	Задвижка РОСГАЗ DN 100	4x4 м	16,0
5	ПК20+75,0/ 4ПК3+24,5	Контрольная трубка под ковер	1x1 м	1,0
6	ПК24+87,5	Контрольная трубка под ковер	1x1 м	1,0
7	ПК30+95,0	Контрольная трубка под ковер	1x1 м	1,0
8	2ПК0+1,5	Задвижка РОСГАЗ DN 100	6x6 м	36,0
9	ПК36+21,5	Контрольная трубка под ковер	1x1 м	1,0
10	ПК36+21,5	Контрольная трубка под ковер	1x1 м	1,0
11	ПК37+85,5	Контрольная трубка под ковер	1x1 м	1,0
12	3ПК0+1,5	Задвижка РОСГАЗ DN 100	6x6 м	36,0
13	ПК38+78,5	Контрольная трубка под ковер	1x1 м	1,0
14	ПК42+13,0	Задвижка РОСГАЗ DN 100	6x6 м	36,0
		Опознавательный знак (88 шт.)	1x1 м	88,0

Инва.№ подл. Подпись и дата Взам. Инв. № Инв. № дубл. Подпись и дата

изм	лист	№ док.	подпись	дата
-----	------	--------	---------	------

Проектирование по пересечению трассы газопровода с трассами других линейных объектов, устройство охранных зон, противопожарное расстояние от оси трассы выполнялось на основании СП 62.13330.2011 п.5.1.1 таблица В1.

Расстояние от подземного газопровода предусматривается на основании СП 62.13330.2011 п. 5.1.1 таблица В1, ПУЭ 2.5.288 табл. 2.5.40:

- до фундаментов опор воздушных линий передач 10 кВ и 35 кВ – 5 м (По ПУЭ 2.5.288 табл. 2.5.40);

- до фундаментов опор воздушных линий передач 110 кВ – 10 м (По ПУЭ 2.5.288 табл. 2.5.40);

- до фундаментов опор воздушных линий передач 0,4 кВ – 1 м (По ПУЭ 2.5.288 табл. 2.5.40).

Таблица 3. Ведомость пересечений с искусственными и естественными преградами.

Наименование преграды	Пикет	Характеристика преграды	Способ пересечения	Глубина заложения газопровода, м
газопровод ст. 133 недейств.	ПК0+6,0	искусственная подземная	подземный	не менее 1,5 м до верха трубы
каб низ. напр. эл.др.каб.	ПК0+29,0	искусственная подземная	подземный	не менее 1,5 м до верха трубы
газопровод плм 110 с.д.	ПК1+29,0Л	искусственная подземная	подземный	не менее 1,5 м до верха трубы
МГ «Кохтла-Ярве-Ленинград» I нитка ст. 508 в.д.	ПК1+82,0	искусственная подземная	ННБ в футляре ПЭ 225x20,5 L=65,0 м	не менее до верха футляра
кабель связи	ПК1+83,5	искусственная подземная		
МГ «Кохтла-Ярве-Ленинград» II нитка ст. 508 в.д.	ПК1+90,0	искусственная подземная		не менее до верха футляра
ВЛ 10 кВ 3 пр.	ПК2+2,5	искусственная наземная		
кабель связи ВОЛС вл.АО "УПТ"	ПК2+16,5	искусственная подземная		
ГО к ГРС "Гомонтово" ст.Ø108 в ф-ре ст.325	1ПК10+55,5	искусственная подземная	ННБ в футляре ПЭ 315x28,6 L=58,0 м	
рег. а/д 41К-014 "Волосово-Гомонтово-Копорье-Керново"	ПК20+79,5/4 ПК3+39,0- ПК21+1,0	искусственная наземная	ННБ в футляре ПЭ 315x28,6 L=31,0 м	
каб. ПАО "Ростелеком"	ПК21+15,0	искусственная подземная	подземный	не менее 1,5 м до верха трубы
ВЛ 10 кВ 3 пр.	ПК21+22,5	искусственная	подземный	не менее 1,5 м

подпись и дата

Изн. № дубл.

Взам. Изн. №

Подпись и дата

Изн. № подл.

		надземная		до верха трубы
ВЛ 35 кВ 3 пр.	ПК25+5,0	искусственная надземная	подземный	не менее 1,5 м до верха трубы
ВЛ 10 кВ 3 пр.	ПК27+56,5	искусственная надземная	подземный	не менее 1,5 м до верха трубы
кабель связи ВОЛС вл.АО "УПТ"	ПК30+98,0	искусственная подземная	ННБ в футляре ПЭ 315х28,6 L=72,0 м	
МГ «Кохтла-Ярве-Ленинград» II нитка ст. 508 в.д.	ПК31+28,0	искусственная подземная		
кабель связи	ПК31+31,5	искусственная надземная		
МГ «Кохтла-Ярве-Ленинград» I нитка ст. 508 в.д.	ПК31+37,5	искусственная подземная		
ВЛ 10 кВ 3 пр.	ПК31+96,0	искусственная надземная	подземный	не менее 1,5 м до верха трубы
каб. ПАО "Ростелеком"	ПК33+75,5	искусственная подземная	подземный	не менее 1,5 м до верха трубы
ВЛ 10 кВ 3 пр.	ПК33+82,0	искусственная надземная	подземный	не менее 1,5 м до верха трубы
ВЛ 10 кВ 3 пр.	ПК33+92,5	искусственная надземная	подземный	не менее 1,5 м до верха трубы
фед. а/д А-180 «Нарва» Санкт-Петербург - граница с Эстонской Республикой	ПК35+77,0-ПК36+7,5	искусственная наземная	ННБ в футляре ПЭ 315х28,6 L=53,0 м	
кабель связи нед. гл. 0,8	ПК35+78,5	искусственная подземная		
ВЛ 0,4 кВ	ПК35+99,0	искусственная надземная		
каб. связи МКСБ4х4х1.2+5х0.9 гл. 0,7	ПК36+9,5	искусственная подземная		
каб. связи МКСБ4х4х1.2+5х0.9 гл. 0.7	ПК36+17,0	искусственная подземная		
ВЛ 35 кВ 3 пр.	ПК40+81,0	искусственная надземная		не менее 1,5 м до верха трубы
ВЛ 10 кВ 3 пр.	ПК42+35,5	искусственная надземная		не менее 1,5 м до верха трубы

подпись и дата

Инв. № дубл.

Взам. Инв. №

Подпись и дата

Инв. № подл.

изм	лист	№ док.	подпись	дата

3094.085.П.0/0.1295-ПОС

143

Лист

17

3. СВЕДЕНИЯ О МЕСТАХ РАЗМЕЩЕНИЯ БАЗ МАТЕРИАЛЬНО-ТЕХНИЧЕСКОГО ОБЕСПЕЧЕНИЯ, ПРОИЗВОДСТВЕННЫХ ОРГАНИЗАЦИЙ

Временная база материально-технического обеспечения строительства газопровода расположена в г. Санкт-Петербурге. Материально-технического снабжение производится базой монтажной организацией, осуществляющей строительство газопровода.

В г. Санкт-Петербурге предполагается размещение строительных организаций, имеющих квалифицированный кадровый состав и допуск на право производства работ по строительству газопровода.

Ввиду отсутствия местных рабочих кадров в районе строительства, предусматривается доставка рабочих из г. Санкт-Петербурга.

Рабочие, занятые на строительстве, проживают в г. Санкт-Петербурге. Доставка рабочих на стройку осуществляется автотранспортом. Дальность возки составляет в среднем 82 км.

Инв.№ подл.	Подпись и дата	Взам. Инв. №	Инв. № дубл.	подпись и дата					Лист
									144
									18
изм	лист	№ док.	подпись	дата	3094.085.П.0/0.1295-ПОС				

4. ОПИСАНИЕ ТРАНСПОРТНОЙ СХЕМЫ ДОСТАВКИ МАТЕРИАЛЬНО-ТЕХНИЧЕСКИХ РЕСУРСОВ С УКАЗАНИЕМ МЕСТ РАСПОЛОЖЕНИЯ СТАНЦИЙ И ПРИСТАНЕЙ РАЗГРУЗКИ, ПРОМЕЖУТОЧНЫХ СКЛАДОВ И ВРЕМЕННЫХ ПОДЪЕЗДНЫХ ДОРОГ, В ТОМ ЧИСЛЕ ВРЕМЕННОЙ ДОРОГИ ВДОЛЬ ЛИНЕЙНОГО ОБЪЕКТА

Транспортная схема разработана на поставку оборудования и МТР Подрядчика и Заказчика, а также ОПИ на площадку строительства.

Транспортная схема представлена на чертеже 3094.085.П.0/0.1295-ПОС, лист 2.

Проектом предусмотрены следующие схемы доставки грузов, вывоза твердых бытовых отходов:

1. Материалы поставки Заказчика:

В виду небольшого объема работ и небольшой потребности в оборудовании и материалах обустройство и аренда площадок для складирования и хранения МТР Заказчика не целесообразны.

Материалы предусмотрено доставлять на объект со складов поставщиков и производителей того или иного вида материалов.

2. Материалы поставки Подрядчика:

- автомобильным транспортом доставляются на площадку строительства;
- выгружают и складироваться на временной площадке хранения.

Доставка материалов на объект производится непосредственно с базы подрядной организации. Поскольку на этапе проектирования подрядчик не определен, то база его материально-технических ресурсов условно принята в г. Санкт-Петербурге, средняя дальность возки составляет 82 км.

1. Общераспространенные полезные ископаемые (ОПИ):

Ближайшими карьерами песка являются:

- карьер «Хотнежи», расположенный в районе д. Хотнежи Волосовского района Ленинградской области. Недропользователь – ГП «Волосовское ДРСУ». Лицензия ЛОД 47492 ТР от 18.01.2017 г. до 18.01.2042 г. Средняя дальность возки составляет 75 км;
- карьер «Корчаны», расположенный в районе п. Красный Маяк Волосовского района Ленинградской области. Недропользователь – ООО «КСВ Агрострой». Лицензия ЛОД 47521 ТР от 26.04.2017 г. до 30.04.2042 г. Средняя дальность возки составляет 70 км.

2. Полигон ТБО:

Ближайшим объектом размещения отходов, излишков грунта, бурового шлама является полигон ТБО, расположенный на участке с кадастровым номером 47:20:07-52-003:0031, промзона «Фосфорит» Кингисеппского района Ленинградской области. Эксплуатирующая организация – АО «УК по обращению с отходами в Ленинградской области». Лицензия на деятельность по сбору, транспортированию, обработке, утилизации, обезвреживанию, размещению отходов I – IV классов опасности Серия (78) – 4235 – СТОУР/П от 27.05.2019 г. (приложение Б к тому). Средняя дальность возки составляет 61 км.

3. Вывоз хозяйственно-бытовых стоков:

Жидкие бытовые отходы, образующиеся в процессе строительства, предусмотрено вывозить на водоочистные сооружения ГУП «Леноблводоканал» по адресу: Ленинградская область, Кингисеппский район, г. Кингисепп, мкр. Лесобиржа, ул. Набережная, д. 68б. Средняя дальность возки составляет 51 км.

Ближайшая пожарная часть № 120-ПЧ ОГПС Волосовского района расположена по адресу: Ленинградская область, Волосовский район, д. Бегуницы. Среднее расстояние составляет 4 км.

Доставка технической, питьевой воды предусмотрена из г. Кингисеппа Кингисеппского района Ленинградской области (ГУП «Леноблводоканал»). Средняя дальность возки составляет 51 км.

Инв.№ подл.	Подпись и дата	Взам. Инв. №	Инв. № дубл.	подпись и дата

Информация о ближайших песчаных карьерах, полигоне ТБО, пожарной части приведена в письме Администрации МО Волосовский муниципальный район Ленинградской области № 919 от 26.04.2022 г. (приложение А к тому).

Доставка сыпучих материалов осуществляется автосамосвалами типа МАЗ-5551. Доставка труб, фасонных частей, малогабаритной техники и др. осуществляется бортовыми автомобилями типа МАЗ-437043-328.

Инв.№ подл.	Подпись и дата	Взам. Инв. №	Инв. № дубл.	подпись и дата	3094.085.П.0/0.1295-ПОС	146	Лист
							20
изм	лист	№док.	подпись	дата			

5. ПРОИЗВОДСТВО ОСНОВНЫХ СТРОИТЕЛЬНО-МОНТАЖНЫХ РАБОТ

В соответствии с требованиями СНиП 12-01-2004 (СНиП 3.01.01-85*) до начала выполнения строительно-монтажных, в том числе подготовительных, работ на объекте заказчик обязан получить в установленном порядке разрешение на выполнение строительно-монтажных работ и получить права ограниченного пользования соседними земельными участками на время строительства.

Для организации своевременной подготовки поточного строительства, обеспечения опережающей инженерной подготовки, нормальной технологической обстановки для возведения объекта, ввода в эксплуатацию, правильной последовательности строительства, общее время, отводимое для строительства, разделяется на два периода: подготовительный и основной.

5.1 ПОДГОТОВИТЕЛЬНЫЕ РАБОТЫ

Строительство газопроводов начинается после получения монтажной организацией от заказчика утвержденной проектно-сметной документации.

До начала производства строительно-монтажных работ, в том числе подготовительных, Заказчик получает в установленном порядке разрешение на их выполнение. Заказчик обязан создать геодезическую разбивочную основу для строительства и не менее чем за 10 дней до начала выполнения строительно-монтажных работ передать поэтапно подрядчику техническую документацию на нее и закрепленные пункты основы в соответствии с СП 126.13330.2017. Так же Заказчик должен передать Подрядчику документы на отвод земельных участков на период строительства.

Подготовка строительного производства должна обеспечивать возможность целенаправленного развертывания и осуществления строительно-монтажных работ при взаимоувязанной деятельности всех участников строительства.

К организационно-подготовительным мероприятиям относятся:

– рассмотрение и приемка утвержденной в установленном порядке проектно-сметной документации;

– заключение договоров подряда и субподряда на строительство;

– отвод в натуре трассы для строительства;

– открытие финансирования строительства;

– оформление разрешений на производство работ;

– заключение договоров на приемку твердых бытовых отходов;

– детальное ознакомление с условиями строительства, разработка генподрядчиком проекта производства работ (ППР).

В состав внеплощадочных подготовительных работ входит:

– создание необходимого запаса стройматериалов, изделий, конструкций и оборудования;

– перебазировка строительных машин и механизмов;

– организация системы связи на период строительства.

В состав внутриплощадочных подготовительных работ входит:

– закрепление основных разбивочных осей;

– выявление и обозначение на местности положения всех коммуникаций, проходящих в зоне работ и вблизи от нее, с помощью трассоискателя;

– инженерная подготовка территории строительной площадки;

– защита подземных коммуникаций в местах проезда тяжеловесной техники;

– завоз и размещение мобильных (инвентарных) зданий и сооружений административно-бытового и производственного назначения;

– устройство ограждений строительной площадки.

Геодезическое обеспечение строительства

Создание геодезической разбивочной основы производится в соответствии с требованиями СП 126.13330.2017.

При строительстве следует разрабатывать проекты производства геодезических работ (ППГР) в порядке, установленном для разработки ППР.

Инв.№ подл.	Подпись и дата	Взам. Инв. №	Инв. № дубл.	подпись и дата
-------------	----------------	--------------	--------------	----------------

изм	лист	№док.	подпись	дата	3094.085.П.0/0.1295-ПОС	147	Лист
							21

При прокладке трассы газопровода разбивочная сеть должна создаваться в виде линии, параллельной трассе с расположением ее в местах, где обеспечивается ее долговременная сохранность.

Акты выноса в натуру и обследования трасс должны быть составлены до начала работ, но не более чем за 10 дней до начала подготовительных работ на площадке строительства.

Непосредственно перед началом разбивочных работ исполнитель должен проверить неизменность положения знаков, определяющих местоположение трассы газопровода путем повторных измерений элементов основы.

Разбивку трассы ведут от действующего газопровода. Разбивка заключается в закреплении на местности контуров тратты деревянными кольями или металлическими штырями длиной 400-500 мм в соответствующих точках. До начала производства работ генподрядчик вызывает на место представителей соответствующих подземных коммуникаций, в местах пересечения делаются подкопки вручную, кабели закрываются и подвешиваются. Подготовка строительного производства включает в себя организационно-подготовительные мероприятия, внеплощадочные и внутриплощадочные подготовительные работы.

Точность разбивочных работ в процессе строительства следует принимать, руководствуясь точностью средних квадратических погрешностей измерений не более указанных в таблице 7.1 СП 126.13330.2017.

Правильность выполнения разбивочных работ должна проверяться путем проложения контрольных геодезических ходов (в направлениях, не совпадающих с принятыми при разбивке) с точностью не ниже, чем при разбивке.

Инженерная подготовка территории строительства

В состав мероприятий по инженерной подготовке входят следующие работы:

- расчистка территории;
- планировка территории строительства.

Расчистка территории от крупного мусора производится вручную. Весь собранный мусор вывозится с территории автосамосвалом МАЗ-5551. Расчистка трассы на период строительства должна производиться в границах полосы отвода. В зимний период расчистку следует производить в 2 этапа: в зоне подъезда транспорта и работы строительных машин – заблаговременно до начала основных работ, а в зоне рытья траншеи – непосредственно перед работой землеройных машин на длину, обеспечивающую их работу в течение смены.

Очистка территории от зеленых насаждений

Проектом предусматривается снос зеленых насаждений на землях лесного фонда.

До начала очистки территории от зеленых насаждений должны быть выполнены следующие подготовительные работы:

- оформлены лесорубочные билеты с указанием площадей вырубki, объемов деловой и дровяной древесины;
- установлена технологическая схема очистки территории от зеленых насаждений с определением общего направления валки, выбором путей трелевки к месту штабелевки древесины, а также назначены формы и размеры пасек с учетом безопасности производства работ;
- подготовлены рабочие площадки для обрезки сучьев, раскряжевки и штабелевки древесины с расчисткой их от камней и спиливанием пней заподлицо с землей;
- убраны опасные деревья – гнилые, сухостойные, зависшие, представляющие опасность при вырубке зеленых насаждений. При машинной валке зеленых насаждений опасные деревья спиливают валочной машиной в процессе разработки.

До начала валки больших деревьев производится очистка площадки от мелколесья и кустарников. Срезка кустарника и мелких деревьев выполняется с помощью кустореза типа STIHL FS 560.

Технологическая последовательность основных работ зависит от способа рубки деревьев - машинами или вручную.

Инв.№ подл.	Подпись и дата	Взам. Инв. №	Инв. № дубл.	подпись и дата
-------------	----------------	--------------	--------------	----------------

изм	лист	№док.	подпись	дата	3094.085.П.0/0.1295-ПОС	148	Лист
							22

Машинную рубку следует предусматривать в основном, со спокойным рельефом и плотными грунтами.

Ручная валка оказывается предпочтительнее в сложных рельефных условиях.

При очистке территории от зеленых насаждений следует выполнять требования по охране труда. Особое внимание необходимо обратить на следующее:

- оградить опасные зоны запрещающими знаками;
- обеспечить места производства работ противопожарным инвентарем;
- не производить работы при скорости ветра свыше 12 м/с, грозе, снегопаде и густом тумане (при видимости менее 50 м).

Ручная валка деревьев.

В состав работ, входят:

- подготовка рабочего места;
- опиливание дерева;
- сталкивание дерева.

До начала валки деревьев должны быть выполнены подготовительные работы, указанные выше.

Валка деревьев производится бензомоторной пилой типа STIHL MS 260 с помощью гидроклина типа КГМ-1А.

Технологическая последовательность валки деревьев:

- уточнить направление валки отдельных деревьев с учетом общего направления валки, величины и направления наклона ствола, формы кроны, направления и силы ветра;
- произвести подготовку рабочего места;
- убрать кустарник, подрост, а также предметы, мешающие вальщику в радиусе 60 см вокруг сваливаемого дерева;
- в зимнее время убрать снег и расчистить отходные дорожки;
- произвести подпил дерева со стороны направления валки.

Глубина подпила зависит от направления и величины наклона ствола дерева.

Подпил деревьев диаметром до 18 см выполнять одним резом; диаметром от 18 до 50 см – двумя горизонтальными резами; диаметром более 50 см – резом прямоугольной формы.

Произвести опиливание дерева с противоположной стороны подпила горизонтальным резом на уровне верхней кромки подпила. Спиливание ствола производится не полностью, а оставляется недопил.

Деревья диаметром меньше 20 см валить, упираясь в ствол рукой, деревья диаметром более 20 см сталкивать гидроклином.

Высота пня должна быть 1/3 диаметра среза, но не выше 10 см от шейки корня.

Ручная обрезка сучьев деревьев:

В состав работ входит:

- подготовка пилы к работе;
- отделение сучьев от ствола;
- обрезка вершины;
- переход от дерева к дереву.

Обрезка сучьев производится бензомоторной пилой типа STIHL MS 260.

Ручная обрезка сучьев производится на просеке перед трелевкой хлыстов к месту штабелевки.

Технологическая последовательность обрезки сучьев:

- подвести пильный аппарат к сучку под прямым углом;
- обрезать сучья на уровне поверхности ствола;
- срезать вершину дерева под прямым углом к оси ствола и при диаметре среза 8 см.

Трелевка хлыстов при очистке территории от зеленых насаждений:

Инв.№ подл.	Подпись и дата	Взам. Инв. №	Инв. № дубл.	подпись и дата
-------------	----------------	--------------	--------------	----------------

изм	лист	№док.	подпись	дата
-----	------	-------	---------	------

3094.085.П.0/0.1295-ПОС

149

Лист

23

В состав работ входит:

- сбор пачки;
- чокеровка хлыстов;
- погрузка сформированной пачки на щит;
- трелевка к площадкам разделки на расстояние до 1 км;
- сбрасывание пачки на площадке разделки;
- возврат на просеку за новой пачкой.

До начала трелевки хлыстов должна быть осуществлена обрезка сучьев на просеке.

Трелевка хлыстов производится трелевочным трактором.

Трелевка хлыстов производится вершинами вперед по волоку, устраиваемому в процессе освоения территории сноса зеленых насаждений.

Технологическая последовательность трелевки хлыстов:

– установить трактор на свободной от деревьев и пней площадке таким образом, чтобы расстояние от щита трактора до первого спиленного дерева было 2-4 м и трос лебедки двигался вдоль оси трактора. Отклонение троса от продольной оси трактора более чем на 10-15° нежелательно;

– оттащить трос лебедки трелевочного трактора на 15-25 м. Если расстояния сбора превышают 25 м, то пачку набирают в два приема с заездом трактора на волок;

– подтянуть хлысты к трактору, поворачивая их вокруг вертикальной оси. Сбирать воз лебедкой, когда направление тягового усилия и продольная ось дерева совпадают, нельзя;

– произвести чокеровку на расстоянии 0,7-1,2 м от среза вершины. Для предотвращения соскальзывания чокеров на вершинах при обрезке сучьев оставляют мутовки из двух-трех сучьев длиной 2-3 см на расстоянии 2-0,4 м от вершины;

– чокер закрепляют так, чтобы зев крюка был обращен наружу от ствола;

– затянуть вершины хлыстов так, чтобы они лежали на конике (перегибе) погрузочного щита;

– выполнить трелевку хлыстов до разделочной площадки на расстояние до 1 км;

– отцепить воз на площадке разделки.

Деловая древесина вывозится на площадки временного складирования, приведенные в графической части.

Очистка территории от порубочных остатков:

На землях лесного фонда для переработки древесных и порубочных остатков в технологическую щепу использовать измельчитель "СОВА-У600"Э18,5. Измельченные остатки использовать на участке производства работ (для мульчирования почвы при проведении рекультивации).

В целях сохранения окружающего ландшафта после проведения строительных работ предусмотрены работы по измельчению порубочных остатков, а деловую древесину использовать для дальнейшей обработки и переработки. Эти работы производятся силами генподрядчика.

В состав работ входит:

- сбор порубочных остатков;
- укладка в валы или кучи.

До начала очистки просеки должна быть закончена трелевка хлыстов или штабелевка вне захватки.

Механизированная очистка производится подборщиком ПСГ-3.

Технологическая последовательность при очистке просек от порубочных остатков:

– распилить бензопилой все толстые сучья и валежник на отрезки длиной от 2 до 4 м;

– установить подборщик в начале полосы сбора;

– опустить зубья подборщика и, передвигаясь прямолинейными челночными ходами произвести сбор порубочных остатков и валежника;

Инв.№ подл.	Подпись и дата	Взам. Инв. №	Инв. № дубл.	подпись и дата
-------------	----------------	--------------	--------------	----------------

изм	лист	№док.	подпись	дата
-----	------	-------	---------	------

3094.085.П.0/0.1295-ПОС

150

Лист

24

- в конце полосы сбора поднять зубья подборщика и двигаясь, оставить на месте собранные сучья;
- сделать разворот на границе просеки и продолжить дальнейший сбор порубочных остатков;
- уложить собранные сучья в валы шириной 1,5-2 м, высотой 0,8-1,2 м.

Размещать валы из собранных порубочных остатков преимущественно на волоках в границах захватки на расстоянии 15-20 м друг от друга, причем крайние валы укладывают на расстоянии не менее 15 м от границы захватки, в концы валов – на расстоянии не менее 10 м от деревьев.

Корчевка пней:

Корчевка пней осуществляется с помощью бульдозера ДЗ-421.

Перед началом работ мастер производит разбивку полосы, на которой будут выполнять корчевку пней. Ширину полосы отмечают вешками, выставленными на расстоянии 10-15 м одна от другой вдоль обеих границ корчевки.

Бульдозерист должен ознакомиться со всеми условиями корчевки, а именно: с рельефом местности, почвенно-грунтовыми условиями, диаметрами и породой пней, шириной разрабатываемой полосы и прилегающими полосами земли, а затем в зависимости от этих условий выбрать способ работы и место для уборки пней.

Корчевание пней и уборку деревьев осуществляют в такой последовательности:

- а) поднятым отвалом упираются в пень, при этом корни (со стороны упора) выходят наружу;
 - б) заглубляют отвал, подрезают корни и выворачивают пень или дерево.
- На землях лесного фонда пни измельчаются при помощи измельчителя "СОВА-У600"Э18,5.

Строительство временных зданий и сооружений

Проектом предусмотрено обустройство следующих зданий и сооружений: площадки временных зданий и сооружений (ВЗиС), площадки складирования материалов. Временные площадки необходимо обустроить на спланированном и уплотненном основании (коэффициент уплотнения – 0,95). На площадке ВЗиС предусмотрено размещение временных бытовых помещений. В месте установки бытовок необходимо разместить информационный и пожарный щит.

Для сбора строительных отходов предусмотрена установка металлического контейнера объемом 6 м³, для бытовых отходов – контейнер объемом 0,75 м³. Содержимое контейнеров регулярно вывозится на полигон твердых бытовых отходов.

Для обеспечения обогрева рабочих и укрытия от осадков предусматривается перемещение вагона-бытовки по трассе газопровода в процессе строительства.

При подготовке к производству монтажных работ должны быть выполнены предусмотренные нормами и правилами мероприятия по охране труда и противопожарной безопасности. К СМР разрешается приступать только после разработки Генподрядной строительно-монтажной организацией ППР, в котором должны быть проработаны вопросы техники безопасности, пожаробезопасности и охраны природы. Окончание работ подготовительного периода принимается по акту, согласно приложению «И» СНиП 12-03-2001.

Проектом предусматривается временная площадка для размещения ВЗиС 20,0x10,0 м из ж/б плит 2П60.18-10 (6,0x1,75x0,14 м) ГОСТ 21924.0-84 (оборачиваемость ж/б плит 3-кратная). На территории стройгородка расположена площадка под стоянку техники.

В местах прокладки газопровода закрытым способом устраиваются временные площадки из ж/б плит 2П60.18-10 (6,0x1,75x0,14 м) ГОСТ 21924.0-84 (оборачиваемость ж/б плит 3-кратная).

В местах пересечений с подземными коммуникациями предусматривается обустройство временных проездов из ж/б плит. Конструкция временного проезда через сущ. подземные коммуникации приведена на листе 21 графической части.

Укладка ж/б плит производится с применением автокрана КС-2561 г/п 6,3 т.

Инв.№ подл.	Подпись и дата	Взам. Инв. №	Инв. № дубл.	подпись и дата

изм	лист	№док.	подпись	дата	3094.085.П.0/0.1295-ПОС	151	Лист
							25

Для складирования материалов, деловой древесины предусмотрены временные площадки на спланированном уплотненном грунте.

5.2 ОСНОВНЫЕ РАБОТЫ

5.2.1 Земляные работы.

Производство земляных работ необходимо осуществлять с соблюдением Правил техники безопасности, производственной санитарии и новейших достижений в области охраны труда.

Весь комплекс земляных работ при сооружении строительства объекта осуществляется в соответствии с проектом производства работ (ППР).

Строительные машины и оборудование для земляных работ должны соответствовать техническим условиям эксплуатации с учетом условий и характера выполняемой работы.

Земляные работы выполнить в соответствии СП 45.13330.2017 «Земляные сооружения, основания и фундаменты».

До начала разработки траншеи должны быть выполнены следующие работы:

- разбита и закреплена на местности трасса газопровода с установкой разбивочных знаков; вскрыты места пересечений трассы газопровода с действующими подземными коммуникациями; установлены (в необходимых местах) ограждения и предупредительные знаки; в зимний период до начала разработки траншеи необходимо трассу очистить от снега;

- вдоль размеченной трассы газопровода через каждые 40-50 м и на переломах продольного профиля на расстоянии 0,5 м от края разрабатываемой траншеи необходимо установить визирки с рабочими отметками глубины разработки траншеи экскаватором.

Перед началом производства земляных работ необходимо вызвать представителей владельцев инженерных коммуникаций с целью определения фактического расположения сетей и согласования методов производства работ.

При обнаружении подземных коммуникаций, не указанных в проекте, земляные работы прекратить и вызвать на место представителей заказчика и проектировщика.

Разработка грунта в местах пересечения газопровода с подземными коммуникациями допускается только при наличии письменного разрешения организации, эксплуатирующей эти коммуникации в их присутствии. Земляные работы по вскрытию мест пересечений с действующими подземными коммуникациями должны производиться только вручную, без применения ударных инструментов, при этом должны приниматься меры, исключающие возможность повреждения этих коммуникаций.

В местах пересечения газопровода с коммуникациями грунт должен быть откопан на расстоянии 2 м в каждую сторону от места их пересечения.

Разработку грунта производить экскаватором с недобор грунта не более 10см. Перебор грунта не допускается. Доработка грунта и устройство приямков производится вручную.

Размеры приямков для технологических операций по соединению труб в траншее должны быть не менее указанных в табл. 3 СП 45.13330.2017.

Механизированная разработка траншеи под газопровод на данном объекте предусматривается одноковшовым экскаватором марки ЭО-3322 (с ковшом 0,5 м³).

Глубина отрываемой траншеи должна обеспечивать укладку газопровода на заданные в проекте отметки, средняя глубина траншеи по рабочим чертежам составляет 1,53 м.

Ширина траншеи регламентируется размерами ковша экскаватора, характеристикой грунта и должна соответствовать СП 45.13330.2017, не менее ширины режущей кромке ковша. Ширина траншеи по основанию принимается равной 0,7 м.

ПОСом предусматривается разработка траншеи с откосами 1:0,5 (для суглинков при глубине траншеи до 3,0 м в соответствии с п. 5.2.6 СНиП 12-04-2002).

До начала разработки траншей, в местах, где имеется почвенно-растительный слой, необходимо выполнить его снятие с последующим восстановлением.

При разработке траншей одноковшовым экскаватором разгрузку ковша следует производить в односторонний отвал, при этом из верхних слоев грунт необходимо укладывать в наиболее удаленные от траншеи расстояние с постепенным приближением мест разгрузки к бровке траншеи по мере ее заглубления.

Инв.№ подл.	Подпись и дата	Взам. Инв. №	Инв. № дубл.	подпись и дата

					3094.085.П.0/0.1295-ПОС	152	Лист
изм	лист	№ док.	подпись	дата			26

Отвал предусматривается делать с одной (левой по направлению работ) стороны траншеи на расстоянии не ближе 0,5 м от края, оставляя другую сторону свободной для передвижения транспорта и производства монтажно-укладочных работ (рабочая полоса).

Делать отвал грунта и временно складировать земляные отходы следует в пределах строительной полосы, вне мест переходов и ПЗП водных объектов.

При рытье траншей одноковшовыми экскаваторами, для сокращения ручных затрат труда, работы по подчистке дна траншеи целесообразно выполнять одновременно с работой экскаватора. Рабочие, выполняющие подчистку дна траншеи, должны находиться вне зоны действия ковша экскаватора и располагаться таким образом, чтобы иметь возможность откидывать обвалившийся грунт со стенок и бермы траншеи под ковш экскаватора (а не на берму траншеи).

После разработки траншеи экскаватором должна быть проведена проверка отметок дна траншеи и уклонов в соответствии с указаниями в проекте.

Окончательную подчистку и планировку дна траншеи до проектных отметок следует проводить вручную непосредственно перед укладкой газопровода в траншею.

После завершения земляных работ выполнить планировку поверхности механизированным способом. В случае выполнения земляных работ вручную планировку также выполнить вручную.

При сооружении линейной части трубопровода грунт, вынутый из траншеи, складировается в пределах полосы строительства.

При разработке траншеи должны соблюдаться требования строительных норм и правил по технике безопасности в строительстве.

Вручную выполнить разработку траншеи в месте врезки.

Вручную производится разработка траншей для прокладки газопроводов-вводов, устройство песчаной постели толщиной слоя 10см, присыпка плети газопровода на 20см выше верха трубы с подбивкой пазух, при этом грунт должен насыпаться слоями и каждый слой уплотняться трамбовками.

При укладке трубопровода устраивают постель из мягкого грунта (песка) толщиной не менее 0,1 м.

Для предохранения изоляционного покрытия трубопровода от повреждения при засыпке, рекомендуется устраивать присыпку мягким грунтом (песком) толщиной не менее 0,2 м. Присыпка трубопровода выполняется той же техникой, что и подсыпка под трубопровод.

Для защиты от механических повреждений контрольных трубок следует предусматривать коверы, которые устанавливаются на бетонные или железобетонные подушки, располагаемые на основании, обеспечивающим их устойчивость. При прокладке газопровода под дорогами отметки крышек ковра должны соответствовать отметке дорожного покрытия, в местах, где отсутствует движение транспорта и людей – быть не менее 0,5 м выше уровня земли.

Отрытые траншеи не должны продолжительное время находиться открытыми.

Для спуска рабочих в траншею – необходимо предусмотреть инвентарные лестницы.

При производстве работ должны быть обеспечены меры по максимальному сохранению существующих зеленых насаждений, при необходимости устанавливаются защитные деревянные кора.

Засыпку траншей следует выполнять в пределах захватки после того, как газопровод будет смонтирован, стыки проверены физическими методами контроля, газопровод продут воздухом и испытан на герметичность.

До начала работ по засыпке трубопровода в любых грунтах необходимо проверить проектное положение трубопровода.

Обратная засыпка траншей производится бульдозерами и вручную. Обратную засыпку производить непучинистым грунтом с послойным уплотнение, с помощью ручных пневмотрамбовок типа «Виброплита». Грунт засыпки должен удовлетворять требованиям главы 4 СП 45.13330.2017. Границы опасных зон машин и механизмов определяются в ППР в соответствии с Межотраслевыми правилами по охране труда ПОТ РМ-16-2001, РД 153-34.0-03.150-00. и должны быть обозначены сигнальными ограждениями или предупредительными надписями.

Инв.№ подл.	Подпись и дата	Взам. Инв. №	Инв. № дубл.	подпись и дата

изм	лист	№док.	подпись	дата	3094.085.П.0/0.1295-ПОС	153	Лист
							27

5.2.2 Монтаж подземного газопровода из полиэтиленовых труб

При прокладке наружных газопроводов необходимо выполнять требования СП 42-102-2004, СП 42-103-2003.

Прокладку газопровода предусматривается осуществить в соответствии с чертежами рабочего проекта из полиэтиленовых труб.

Необходимо обеспечить сохранность полиэтиленовых труб и соединительных деталей из полиэтилена от механических повреждений, деформаций, попадания на них нефтепродуктов и жиров.

При подъемно-транспортных операциях и хранении полиэтиленовых труб и соединительных деталей из полиэтилена соблюдается следующие условия:

- в период монтажа хранение труб и деталей из полиэтилена на открытом воздухе не должно превышать 15-ти суток;
- перемещение труб требует особого внимания, с целью избегания царапин;
- из первоначальной упаковки или ящика трубы и фитинги следует вынимать непосредственно при их использовании;
- во избежание загрязнения внутренних поверхностей полиэтиленовых труб пробки с их концов следует снимать только перед укладкой. После прокладки на концы полиэтиленовых труб должны быть установлены инвентарные пробки;
- срок хранения полиэтиленовых труб 2 года, а полиэтиленовых соединений и неразъемных соединений сталь-полиэтилен 4 года.

Транспортировка, погрузка и разгрузка труб производится при температуре наружного воздуха не ниже минус 15 °С.

При транспортировке следует избегать изгиба трубы, особенно осторожно следует обращаться с трубами и деталями при низких температурах.

Трубы можно транспортировать любым видом транспорта с закрытым и открытым кузовом, с креплением по ГОСТ 21650.

При выполнении погрузочно-разгрузочных операций не допускается перемещение труб волоком, сбрасывать трубы и детали с транспортных средств запрещается.

Для погрузочно-разгрузочных работ рекомендуется использовать автомобильные краны. В качестве строповочных средств использовать текстильные канаты.

В месте, отведенном для складирования материалов, с целью предотвращения труб от раскатывания можно использовать упоры-ограждения, сборно-разборные стеллажи и др.

Полиэтиленовые трубы диаметром до 110 мм на объект поставляются бухтами по 225,0 м.

Трубы выпускаются заводом АО «Газпром ГР ЛО».

Место сварки необходимо защищать от атмосферных осадков, ветра, пыли и песка, а в летнее время и от интенсивного солнечного излучения. Для этого предусматривается установить палатку сварщика, которая эффективно защищает рабочие места сварщиков от атмосферных осадков, ветра, солнца и низких/высоких температур при сварке, ремонте и изолировке труб различных диаметров. Используется при организации сварочных, зачистных и изоляционных работ при строительстве и ремонте газопроводов в различных климатических зонах при температуре воздуха от -60 °С до +50 °С. Палатка состоит из складного разборного каркаса, выполненного из конструкционной или нержавеющей стали и тента, выполненного из плотной масловодоотталкивающей ткани (100 % хлопок) с огнеупорной пропиткой «PROBAN». Верхний свод палатки изготовлен из светопропускающей морозоустойчивой тентовой ткани, что позволяет работать в палатке в светлое время суток без применения дополнительного освещения. Высота тента регулируется по месту. Рукава палатки затягиваются шнуром в соответствии с диаметром трубы. В случае неровности грунта высота опор регулируется по высоте. С обеих боковин в верхней части имеются окна для вытяжки сварочных газов. Сами боковины тента с обеих сторон отстегиваются. Летом, в жаркую погоду, с подветренной стороны можно полностью отстегивать бок с целью лучшей вентиляции. Легко собирается из упаковки при помощи 2-3 человек в течение 10-15 минут. Затем, в собранном виде, ставится вручную на трубу, раскладывается и крепится к трубе двумя стяжными устройствами. (Возможна установка

Инв.№ подл.	Подпись и дата	Взам. Инв. №	Инв. № дубл.	подпись и дата
-------------	----------------	--------------	--------------	----------------

изм	лист	№ док.	подпись	дата	3094.085.П.0/0.1295-ПОС	154	Лист
							28

подъемной техникой). Для переноса палатки на новый участок работы достаточно ослабить и снять стяжки, расстегнуть рукава, свернуть укрытие и перенести его на нужное место, не снимая тента. Процедура перестановки на новый стык занимает 5 минут.

Сварочные работы (полиэтиленовые трубы) должны производиться при температуре воздуха от -15 °С до +45 °С на сварочном аппарате типа «Ondine», «Ласка» и др. Параметры сварки встык нагретым инструментом должны приниматься в соответствии с требованиями СП 42-103-2003.

Соединение полиэтиленовых труб между собой и соединение с полиэтиленовыми фитингами осуществляется муфтами с закладными нагревательными элементами фирмы «FRIATEC AG» (Германия).

Укладка в траншею газопроводов производится, как правило, после окончания процесса сварки и охлаждения соединения, а также демонтажа сварочной техники. Перед укладкой трубы подвергаются тщательному осмотру с целью обнаружения трещин, подрезов, рисков и других механических повреждений. Работы по укладке трубопроводов ведут при температуре не ниже минус 15 °С и не выше плюс 45 °С. При укладке газопровода при более низкой температуре воздуха необходимо организовать их подогрев.

Опускать плети труб в траншею следует плавно с помощью пеньковых канатов, брезентовых полотенец или других приспособлений, которые должны располагаться на расстоянии 10-20 м друг от друга. Расстояние это зависит от массы плети газопровода.

Во избежание падения плети в траншею необходимо применять временные перемычки через траншею под укладываемый газопровод. Перемычками могут служить обрезки полиэтиленовых труб, деревянные бруски, доски и т.д.

Устанавливать перемычки на расстоянии, обеспечивающем плавную укладку плети в траншею. Сваренные трубы должны опираться на перемычку по центру, чтобы избежать излома в месте сваренного стыка.

Укладка трубопроводов в траншею производится без резких перегибов. Не допускается сбрасывание плети на дно траншеи или ее перемещение волоком по бровке или дну траншеи.

После укладки газопровода должны быть проверены:

- проектная глубина, уклон и прилегание газопровода ко дну траншеи на всем его протяжении;
- фактические расстояния между газопроводом и стенками траншеи, пересекаемыми им сооружениями и их соответствие проектным расстояниям.

Правильность укладки газопровода следует проверять путем нивелировки всех узловых точек уложенного газопровода и мест его пересечения с подземными сооружениями.

Во время производства работ все участки газопровода в местах временных разрывов должны закрываться деревянными конусными заглушками, которые препятствуют попаданию в трубы посторонних предметов, воды или грунта.

Соединение полиэтиленовых труб со стальными осуществляется, как правило, с помощью неразъемных соединений «полиэтилен-сталь», который выпускает завод АО «Газпром ГР ЛО».

Изоляция стального участка перехода полиэтилен-сталь, а также выходы газопровода из земли предусматривается антикоррозийной изоляционной лентой «Денсо» по покрытию праймером. Сверху производится обмотка оберточной пленкой от механических повреждений.

На трассу трубы вывозят непосредственно перед монтажом газопровода. Число раскладываемых вдоль траншеи труб для сварки в плети определяется, как правило, сменной выработкой.

Повороты линейной части газопровода в горизонтальной плоскости выполняются с использованием литых отводов из полиэтилена заводского изготовления.

В местах открытой прокладки полиэтиленового газопровода предусмотреть укладку на расстоянии 0,2 м от верха трубопровода полиэтиленовой сигнальной ленты желтого цвета шириной не менее 0,2 м с несмываемой надписью «Осторожно! ГАЗ» (ТУ 2245-028-00203536).

Обозначение трассы газопровода следует предусматривать путем установки опознавательных знаков (СП 42-101-2003).

Инв.№ подл.	Подпись и дата	Взам. Инв. №	Инв. № дубл.	подпись и дата

изм	лист	№ док.	подпись	дата	3094.085.П.0/0.1295-ПОС	155	Лист
							29

При укладке и монтаже газопровода руководствоваться СНиП 42-01-2002. Строительство газопроводов должно вестись в соответствии с Альбомом технологических карт, разработанных ГипроНИИГаз.

Прокладка газопровода в местах пересечений кабелей связи

Проектируемая трасса газопровода пересекает кабель связи, проектом соблюдена охранный зона ЛКСС 2 м от оси прокладки. При пересечении с газопровода с кабелем связи предусматривается защита кабеля путем заключения его в кожух из швеллеров. Выходы концов труб загерметизировать, обозначить реперными столбиками.

При пересечении с газопровода с кабелем связи предусматривается защита кабеля путем заключения его в кожух из стальных швеллеров ГОСТ 8240-97. Крепление кожуха выполняется болтовыми соединениями. Поверхность кожуха грунтуется и обрабатывается мастикой «БИУР» ТУ 2458-010-76220767-2015 в 2 слоя. Конструкция защиты кабелей при пересечении с газопроводом приведена на чертеже 3094.085.П.0/0.1295-ПОС, лист 22.

5.2.3 Восстановительные работы

Предоставленные во временное пользование земельные участки после окончания строительства газопровода должны быть восстановлены в т.ч газоны.

В связи с активным использованием во время строительства дорог поселка с щебеночным покрытием, предусмотреть восстановление дорог по всей длине параллельно газопроводу.

При производстве работ, существующая грунтовая дорога частично попадает в строительную полосу. Необходимо предусмотреть восстановление нарушенных грунтовых дорог послойным уплотнением катками.

Все объемы работ приведены в Приложении 1.

5.2.4 Прокладка газопровода бестраншейным способом

Прокладка газопровода методом ННБ:

1) ПК1+53,50-ПК2+17,50 Переход МГ «Кохтла-Ярве-Ленинград» ст.Ø508-I нитка, ст.Ø530-II нитка, прокладка газопровода ПЭ 100 ГАЗ SDR 11 225x20,5 методом ННБ в футляре ПЭ 100 ГАЗ SDR 11 500x45,5 Lф=65,0 м, Lб=64,0 м с использованием технологических прямков 3x2. Контрольная трубка под ковер.

2) ПК2+50,50-ПК3+6,50 Переход ГО к ГРС «Гомонтово» ст.Ø108 прокладка газопровода ПЭ 100 ГАЗ SDR 11 110x10,0 методом ННБ в футляре ПЭ 100 ГАЗ SDR 11 315x28,6 Lф=57,0 м, Lб=56,0 м с использованием технологических прямков 3x2. Контрольная трубка под ковер.

3) ПК20+74,50-ПК21+5,50 Переход а/д 3 категории «Волосово – Гомонтово – Копорье – Керново» на км 19+200 прокладка газопровода ПЭ 100 ГАЗ SDR 11 110x10,0 методом ННБ в футляре ПЭ 100 ГАЗ SDR 11 315x28,6 Lф=32,0 м, Lб=31,0 м с использованием технологических прямков 3x2. Контрольная трубка под ковер.

4) ПК30+95,50-ПК31+66,50 Переход МГ «Кохтла-Ярве-Ленинград» ст.Ø508-I нитка, ст.Ø530-II нитка, прокладка газопровода ПЭ 100 ГАЗ SDR 11 110x10,0 методом ННБ в футляре ПЭ 100 ГАЗ SDR 11 315x28,6 Lф=72,0м, Lб=71,0 м с использованием технологических прямков 3x2. Контрольная трубка под ковер.

5) ПК35+69,00-ПК36+21,00 Переход а/д А-180 «Нарва» Санкт-Петербург – граница с Эстонской Республикой на км 79+320 прокладка газопровода ПЭ 100 ГАЗ SDR 11 110x10,0 методом ННБ в футляре ПЭ 100 ГАЗ SDR 11 315x28,6, Lф=53,0 м, Lб=52,0 м с использованием технологических прямков 3x2. Контрольная трубка под ковер.

6) 1ПК2+90,50-1ПК3+3,50 прокладка газопровода ПЭ 100 ГАЗ SDR 11 110x10,0 методом ННБ в футляре ПЭ 100 ГАЗ SDR 11 315x28,6 Lф=14,0 м, Lб=13,0 м с использованием технологических прямков 3x2. Контрольная трубка под ковер.

7) 1ПК10+28,00-1ПК10+85,00 Переход ГО к ГРС «Гомонтово» ст.Ø108 в ф-ре ст.325 прокладка газопровода ПЭ 100 ГАЗ SDR 11 110x10,0 методом ННБ в футляре ПЭ 100 ГАЗ SDR

Инв.№ подл.	Подпись и дата	Взам. Инв. №	Инв. № дубл.	подпись и дата	3094.085.П.0/0.1295-ПОС	156	Лист
							30
изм	лист	№док.	подпись	дата			

11 315x28,6 Lф=58,0 м, Lб=57,0 м с использованием технологических прямков 3x2.
Контрольная трубка под ковер.

ВСЕГО ННБ – 7 переходов, L = 344,0 м.

Общая часть

Способ бестраншейной прокладки газопроводов рекомендуется к применению:

- при прокладке газопроводов через препятствия –автомобильные дороги, МГ;
- при прокладке газопроводов внутри жилых кварталов;
- при пересечении подземных коммуникаций;
- при необходимости прокладывать заглубленные газопроводы.

Данным проектом предусматривается закрытый способ прокладки установкой Vermeer Navigator на участках трассы:

Переход

При прокладке газопровода способом наклонно-направленного бурения применяются бурильные установки Vermeer Navigator на гусеничном ходу, снабженные силовыми агрегатами, резервуарами и насосами подачи бурового раствора.

До начала строительства необходимо уточнить на местности проектное положение газопровода, выполнить разбивку перехода и оформить актом приемки.

Трассу согласовать с представителями эксплуатационных организаций, чьи инженерные коммуникации попадают в зону работ, с обязательным вызовом представителя на место производства работ. Выполнить шурфование, в местах предполагаемых пересечений с инженерными сетями, для уточнения их горизонтального и глубинного расположения. Окончание работ оформить актом на скрытые работы.

Строительство газопровода способом наклонно-направленного бурения должны выполнять специализированные организации, имеющие необходимое оборудование и соответствующую лицензию.

Работы по бурению рекомендуется выполнять при положительных температурах окружающего воздуха.

Основными рабочими операциями в процессе сооружения закрытого перехода установкой «Navigator» являются:

планировка рабочих площадок, отрывка котлованов и зумпфов;

монтаж буровой установки и технологической оснастки;

- бурение пилотной скважины вращающейся буровой головкой с закрепленным на ней резцом прямым ходом;

- расширение бурового канала вращающимся расширителем до нужного диаметра (бурение обратным ходом);

- протаскивание полиэтиленовой трубы;

- демонтаж буровой установки и технологической оснастки.

При сооружении проколов методом бурения грунт деформации не подвергается, а разрушается по забою с одновременным его выносом в рабочий котлован при помощи шнеков и промывочной жидкости, деформации насыпи не происходит.

Прокладка полиэтиленового газопровода осуществляется установкой Vermeer Navigator, формирующей криволинейную скважину любой заданной конфигурации в горизонтальной и вертикальной плоскости.

Перед началом работ производится замер трассы для определения количества штанг для бурения.

В процессе подготовительных работ необходимо осуществлять входной контроль труб и соединительных деталей газопровода, наличие сертификатов.

Обустройство монтажной площадки для подготовки плети к протаскиванию.

Инт.№ подл.	Подпись и дата	Взам. Инв. №	Инв. № дубл.	подпись и дата
-------------	----------------	--------------	--------------	----------------

изм	лист	№док.	подпись	дата	3094.085.П.0/0.1295-ПОС	157	Лист
							31

Монтажную площадку для сборки плети проектной длины и последующего перемещения к точке входа плети в скважину обустроить на спланированном грунтовом основании.

Размещение площадки предусмотрено по оси створа бурения скважины от точки выхода скважины.

Обустройство монтажной площадки выполнить планировкой существующего рельефа местности путем срезки бугров и неровностей и подсыпкой низинных мест.

В створе перехода (в точке выхода скважины) установить железобетонную плиту и роликовую опору. Укладку железобетонной плиты и роликовой опоры выполнить после производства работ по бурению скважины и демонтажа установки ННБ.

Покрытие монтажных площадок из ж/б плит 2П60.18-10 ГОСТ 21924.0-84.

Укладка ж/б плит производится с применением автокрана КС-2561 г/п 6,3 т.

Монтаж буровой установки и технологической оснастки

Доставленные грузовым автотранспортом узлы буровой установки и технической оснастки разгружаются с помощью автокрана КС-2537А на подготовленной площадке.

Буровая установка устанавливается в точке забуривания и закрепляется при помощи анкерных стоек. Крепление станка должно полностью исключать его смещение под воздействием осевых нагрузок и крутящих моментов.

При работе на бурильной установке существует опасность поражения электрическим током.

Бурильную установку следует заземлять до установки анкерных якорей. При установке заземляющих штырей и анкерных якорей необходимо пользоваться диэлектрическими перчатками и резиновыми сапогами.

Кабель заземления присоединяется к прочному болту на корпусе прибора. Штырь заземления вбивается в землю на расстоянии 1,5-2,0 м в правом от машины углу на глубину около 30см.

После монтажа оборудования и технологической оснастки осуществляется подключение к системе стационарного энергоснабжения или дизельной электростанции типа АД-30 и производится проверка работы установки.

Управление буровым снарядом и определение его местонахождения осуществляется управляющим компьютером с пульта установки. Кроме того, для прокладки трубопроводов необходимы: набор буровых штанг; буровая головка для прокладки пилотной скважины с укрепленным на ней резцом (ножом); расширители различных типов для выполнения обратного расширения бурового канала; вертлюги и т.д.

Сооружение скважины для прокладки трубопровода

Сооружение скважины для прокладки газопровода выполняется буровой установкой Navigator. Тип установки определяется согласно диаметру бурового канала и длине бурения.

Диаметр бурового канала для протаскивания газопровода определяется проектом и зависит от возможностей бурильной установки, применяемого оборудования, длины и диаметра прокладываемого газопровода.

Соотношения диаметра бурового канала, диаметра трубы и длины газопровода из полиэтиленовых труб приведены в таблице 7:

Таблица 7

Длина газопровода	Диаметр бурового канала
Меньше 50 м	≥ 1,2 диаметра трубы
50 - 100 м	≥ 1,3 » »
100 - 300 м	≥ 1,4 » »
Более 300 м	≥ 1,5 » »

Технология проходки скважины предусматривает следующую очередность работ:

Инва.№ подл.	Подпись и дата	Взам. Инв. №	Инва. № дубл.	подпись и дата
--------------	----------------	--------------	---------------	----------------

изм	лист	№ док.	подпись	дата	3094.085.П.0/0.1295-ПОС	158	Лист
							32

- бурение пилотной скважины прямым ходом до выхода бурового инструмента в приемный котлован;

- расширение скважины буром-расширителем дои обратным ходом;

Количество расширений и диаметр зависит от проектируемого газопровода.

Согласно СП 42-101-2003 п. 10.128 обязательным условием бурения является применение бурового раствора. Буровой раствор представляет собой водную суспензию бентонита и химических добавок. Состав бурового раствора выбирается в зависимости от типа грунтов. Анализ грунтов для определения количественного и качественного состава бурового раствора, технология его приготовления и очистки, методики определения качества воды, бетонитовых порошков, химических добавок, следует выполнять согласно требованиям ведомственных норм.

Для приготовления бурового раствора используется буровая суспензия на основе бентонита, бетонитового загустителя или бурового концентрата. Для получения качественной суспензии используется чистая вода.

Для улучшения качества буровой смеси и ее рабочих параметров предусматривается использование добавок.

Приготовление смеси производится в отдельно стоящих резервуарах для бентонита и воды (водовоз).

Готовая буровая смесь в процессе производства работ подается по системе гидрошлангов к насосу, находящемуся на установке, и под давлением транспортируется по буровым штангам к буровой головке.

Обязательным условие бурения является применение бурового раствора в течение всего процесса бурения.

Основными функциями бурового раствора являются:

- охлаждение и смазка режущего инструмента и штанг;

- удаление грунта из буровой скважины;

- формирование прочных стенок пилотной скважины (бурового канала);

- создание избыточного давления внутри пилотной скважины (бурового канала) и тем самым предотвращение просачивания грунтовых вод в буровой раствор;

- стабилизация буровой скважины, предотвращающая ее обвал от давления окружающего грунта.

Прокладка плети газопровода

Прокладка газопровода (футляра), включает в себя доставку грузовым автотранспортом отдельных звеньев труб (или бухту трубы длиной согласно проекту), загрузку с помощью автокрана. При этом сборка секций может осуществляться как в траншее, отрытой на всю длину плети на требуемую глубину по оси скважины, начиная от заднего борта приемного котлована, куда затем опускается собранная плеть, так и на бровке траншеи, если позволяют условия.

В случае стесненных условий прокладка газопровода может осуществляться путем заталкивания из рабочего котлована и сваривания в нем отдельных звеньев трубы длиной по 3 метра каждое. Это решение определяется на стадии разработки ППР.

При прокладке полиэтиленовых газопроводов сварку следует выполнять при помощи муфт с закладными нагревателями или встык нагретым инструментом согласно требованиям СП 42-103-2003.

Торец передней секции футляра выполняется коническим, и к нему крепится конец тягового каната, проложенного в скважине. По завершению протаскивания, конический конец футляра обрезается, образуя требуемое сквозное отверстие в насыпи.

Весь комплект работ по бестраншейной прокладке полиэтиленовых трубопроводов должен осуществляться с соблюдением требований СП 42-103-2003, СП 42-101-2003, в соответствии с «Технологическими картами по бестраншейной прокладке полиэтиленовых трубопроводов методом наклонно-направленного бурения», г. Саратов 2001 г., и Проектом производства работ.

Подготовленная плеть газопровода перед протаскиванием должна быть продута воздухом и испытана на герметичность согласно СНиП 42-01-2002.

Инв.№ подл.	Подпись и дата	Взам. Инв. №	Инв. № дубл.	подпись и дата
-------------	----------------	--------------	--------------	----------------

изм	лист	№док.	подпись	дата	3094.085.П.0/0.1295-ПОС	159	Лист
							33

После протаскивания газопровод должен быть повторно испытан на герметичность. Третий раз переход испытывают вместе с основным газопроводом. На одном из концов футляра предусматривается установка контрольной трубки. Концы футляров должны быть заделаны гидроизоляционным материалом. (СНиП 42-01-2002 п.5.2.3).

Для защиты от механических повреждений контрольной трубки предусматривается установка ковера, на бетонном основании.

При отсутствии усовершенствованного дорожного покрытия необходимо выполнить отсыпку вокруг ковера, шириной не менее 0,7 м с уклоном, исключающим проникновение поверхностных вод в грунт.

Обязательный пооперационный контроль заключается в систематическом наблюдении и проверке выполняемых работ на соответствие требованиям нормативной и проектной документации.

После окончания строительно-монтажных работ по переходу оформляется протокол бурения и карта бурения, производится сдача газопровода приемочной комиссии.

На границах прокладки газопровода способом наклонно-направленного бурения устанавливаются опознавательные знаки.

На сооружения перехода методом наклонно-направленного бурения должен быть разработан проект производства работ (ППР).

Отработанный буровой раствор собирается в накопительные емкости. В процессе производства работ (по мере заполнения накопительных емкостей) или по завершению ННБ отработанный буровой раствор должен вывозиться со строительной площадки на полигон ТБО (п. 9.4 СП 341.1325800.2017).

Прокладка газопровода в местах пересечений автодорог

Проектируемая трасса газопровода пересекает автодороги 3 категории «Волосово – Гомонтово – Копорье – Керново» на км 19+200, А-180 «Нарва» Санкт-Петербург – граница с Эстонской Республикой на км 79+320, щебневую автодорогу.

Пересечение автомобильных дорог осуществляется под прямым или близким к нему углом в соответствии с СП 34.13330.2012 «Автомобильные дороги. Актуализированная редакция СНиП 2.05.02-85*», закрытым способом, методом наклонно-направленного бурения, при помощи установки «Навигатор» газопроводом ПЭ100 ГАЗ SDR11 в защитном футляре ПЭ100 ГАЗ SDR11, параллельное следование за границей полосы отвода автодороги.

Расстояние по горизонтали и глубину прокладки межпоселкового газопровода под автодорогами принято согласно п. 5.5.1 и 5.5.4 СП 62.13330.2011 Актуализированная редакция СНиП 42-01-2002.

Приемный и рабочий котлованы (технологические приямки) располагаются за пределами полосы отвода автомобильной дороги, не ближе 3,0 м до границы полосы отвода дороги. Разработка котлованов производится экскаватором с вертикальным креплением стенок.

Участок рабочей трубы, заключаемой в футляр, должен иметь минимальное количество стыков, проверенных методом ультразвукового контроля в соответствии с инструкцией данного метода.

При возникновении деформации асфальтобетонного покрытия проезжей части, укрепленных обочин, а также деформации земляного полотна автомобильных дорог (вспучивание или проседание покрытия над коммуникацией), владелец коммуникации обязан выполнить работы по устранению деформаций за свой счет, самостоятельно или с привлечением специализированной организации.

На время производства работ площадки для стоянки техники, складирования труб и стройматериалов будут оборудованы за полосой автодороги.

При производстве строительно-монтажных работ использовать существующие съезды с автомобильной дороги.

Работы по устройству газоснабжения производить без закрытия движения транспорта на автодороге.

Интв.№ подл.	Подпись и дата	Взам. Интв. №	Интв. № дубл.	подпись и дата

изм	лист	№ док.	подпись	дата	3094.085.П.0/0.1295-ПОС	160	Лист
							34

Согласно пункту 3 постановления правительства РФ от 20 ноября 2000 г. № 878 «Об утверждении правил охраны газораспределительных сетей», газопровод, прокладываемый в проекте, относится к распределительным газопроводам.

Охранная зона устанавливается вдоль трасс наружных газопроводов - в виде территории, ограниченной условными линиями, проходящими на расстоянии 2 метров с каждой стороны газопровода (Постановление Правительства РФ от 20 ноября 2000 г. № 878).

На границах участков трассы при бестраншейной прокладке следует устанавливать опознавательные знаки. Для определения местонахождения газопровода на углах поворота трассы, местах изменения диаметра, установки арматуры и сооружений, принадлежащих газопроводу. На опознавательный знак наносятся данные о диаметре, давлении, глубине заложения газопровода, материале труб, расстоянии до газопровода, сооружения или характерной точки.

При организации дорожного движения на период производства работ, руководствоваться схемами организации движения согласно ОДМ 218.6.019-2016.

Правила техники безопасности

В ходе выполнения работ ответственным за соблюдение техники безопасности является мастер, на которого возлагается:

- инструктаж рабочих непосредственно на рабочем месте о безопасных методах и приемах выполнения работ, с соответствующей записью в журнале инструктажа;
- организация обеспечения чистоты и порядка на рабочих местах, проходах;
- исключение возможного присутствия посторонних лиц на территории участка производства работ и на рабочих местах.

Запрещается передавать управление и обслуживание установкой лицам, не имеющим на это право.

Рабочие, связанные с управлением и обслуживанием установки, обязаны пользоваться индивидуальными средствами защиты: предохранительными поясами, касками, рукавицами, диэлектрическими перчатками, спец. одеждой и спец. обувью.

Перед включением агрегатов установки в работу, включающий должен убедиться в отсутствии людей в опасной зоне и дать предупредительный сигнал, известный всем работающим. Ручной инструмент должен содержаться в исправном состоянии.

Котлованы должны быть ограждены. Выставлены предупреждающие и запрещающие знаки.

Участок работ, рабочие места, проезды и подходы к ним в темное время суток должны быть освещены в соответствии с ГОСТ 12.1.046-85.

Складирование материалов, бурового инструмента должны производиться за пределами призмы обрушения грунта выемки (котлована, траншеи).

Эксплуатацию строительных машин и грузоподъемных машин (автокрана, бульдозера, механизмов и средств малой механизации), включая техническое обслуживание, следует осуществлять в соответствии с требованиями ГОСТ 12.3.033-84 «Система стандартов безопасности труда. Строительные машины. Общие требования безопасности при эксплуатации».

Оставлять без надзора машины с работающим двигателем не допускается.

Проекты производства работ (ППР) должны быть согласованы генеральным подрядчиком и организациями, в ведении которых находится эксплуатация данной дороги.

Приступать к работе по несогласованным ППР перехода категорически запрещается.

При прокладке подземного газопровода через автомобильную дорогу на время производства работ ПОС рекомендуется установка временных дорожных знаков согласно ГОСТ 23457-86 «Технические средства организации дорожного движения»:

- 1.23 «Дорожные работы» – 2 шт.;
- 3.27 «Остановка запрещена» с табл.7.2.1 «Зона действия» – 2 шт.;
- 3.24 «Ограничение максимальной скорости, 40 км» – 2 шт.;
- 3.31 «Конец всех ограничений» – 2 шт.;
- 1.18.2 «Сужение дороги» – 2 шт.

Инв.№ подл.	Подпись и дата	Взам. Инв. №	Инв. № дубл.	подпись и дата

изм	лист	№ док.	подпись	дата	3094.085.П.0/0.1295-ПОС	161	Лист
							35

При разработке ППР предусмотреть расстановку дорожных знаков и получить согласование с ГИБДД.

5.2.5 Мероприятия по безопасности дорожного движения.

Производство работ по прокладке газопровода при параллельном следовании (за полосой отвода) и пересечении автодорог методом ННБ не связано с временным ограничением или временным прекращением дорожного движения. При строительстве газопровода нахождение на проезжей части (и/или) обочине автомобильной дороги строительной техники и рабочих запрещается. Подъезд автотранспорта к участкам производства работ предусматривается с временных съездов и с существующих автомобильных дорог.

При выезде на автодорогу ПОС предусматривает установку временных пунктов мойки колес (ПМК). Размещение пунктов мойки колес предусмотрено за пределами полосы отвода автомобильных дорог. Расстояние от мест установки ПМК до автодорог составляет 6,0-9,0 метров. Места съездов и ПМК см. ПОС, План полосы отвода. Выезд (заезд) строительной техники с автомобильных дорог в местах, не предусмотренных ПОС, запрещается.

На границах участка строительно-монтажных работ следует установить информационные щиты, на которых указывают организацию, Ф.И.О. лица, руководящего работами, и номер его служебного телефона.

Ежедневно перед началом строительно-монтажных работ необходимо проверить наличие технических средств, предусмотренных схемой и при необходимости заменить пришедшие в негодность или установить отсутствующие.

ПОС предусматривает все строительные работы по прокладке газопровода производить в границах полосы отведенной под строительство.

Осуществляется предварительное оповещение населения в средствах массовой информации о выполнении строительных работ, в том числе в дошкольных и школьных учреждениях.

При выполнении работ вблизи выходов из административно-производственных и жилых зданий организуется обход опасных зон работы механизмов по отмошке здания. Для предупреждения выходящих из здания у подъезда выставляется барьерное ограждение и дежурный сигнарист.

На период строительства разработать раздел организации дорожного движения и согласовать с ГИБДД.

Подъезд автотранспорта к участкам производства работ с существующих автомобильных дорог общего пользования местного значения.

Проектом предусматривается установка в местах перехода через траншеи переходных мостиков шириной не менее 1 м, огражденных с обеих сторон перилами высотой не менее 1,1 м, со сплошной обшивкой внизу на высоту 0,15 м и с дополнительной ограждающей планкой на высоте 0,5 м от настила. Количество и места установки переходных мостиков определяются подрядчиком.

Проектом предусматривается установка в пределах населенного пункта защитных ограждений в соответствии с ГОСТ Р 58967-2020 в местах производства работ (траншеи, котлованы и т.д.), в том числе по дорогам населенного пункта. Высота ограждения - не менее 1,2 м.

Скорость движения транспорта вблизи мест производства работ не должна превышать на прямых участках – 10 км/ч, а на поворотах – 5 км/ч.

Ежедневно перед началом строительно-монтажных работ необходимо проверить наличие технических средств и при необходимости заменить пришедшие в негодность или установить отсутствующие.

5.2.6 Организация погрузочно-разгрузочных работ.

Погрузочно-разгрузочные работы должны производиться, как правило, механизированным способом, согласно требованиям СНиП 12.03-2001 и Правил безопасности.

Инв.№ подл.	Подпись и дата	Взам. Инв. №	Инв. № дубл.	подпись и дата

изм	лист	№док.	подпись	дата	3094.085.П.0/0.1295-ПОС	162	Лист
							36

При выполнении погрузочно-разгрузочных работ, связанных с использованием средств автомобильного транспорта, следует, кроме того, соблюдать Правил техники безопасности для предприятий автомобильного транспорта.

Грузоподъемные машины, грузозахватные устройства, применяемые при выполнении погрузочно-разгрузочных работ, должны удовлетворять требованиям государственных стандартов или технических условий на них.

Способы строповки должны исключать возможность падения или скольжения застропленного груза.

Опускать груз разрешается лишь на предназначенное для этого место, где исключается возможность падения, опрокидывания или сползания устанавливаемого груза. На место укладки труб должны быть уложены соответствующей прочности прокладки.

На участке, где ведутся погрузочно-разгрузочные работы, не допускается выполнение других работ и нахождение посторонних лиц.

Транспортировка, погрузка и разгрузка полиэтиленовых труб производится при температуре наружного воздуха не ниже минус 15 °С.

При транспортировке следует избегать изгиба трубы, особенно осторожно следует обращаться с трубами и деталями при низких температурах.

Трубы можно транспортировать любым видом транспорта с закрытым и открытым кузовом, с креплением по ГОСТ 21650-76.

При выполнении погрузочно-разгрузочных операций полиэтиленовых труб не допускается перемещение труб волоком, сбрасывание трубы и деталей с транспортных средств. Для погрузочно-разгрузочных работ рекомендуется использовать автомобильный кран. В качестве строповочных средств – использовать текстильные канаты.

5.2.7 Совмещение строительных, монтажных и специальных строительных работ.

Одновременное выполнение на строительной площадке монтажных, строительных и специальных строительных работ (при обеспечении фронтов работ) допускается в соответствии с календарным графиком производства работ, разрабатываемым генподрядной организацией и согласованным со всеми участниками строительства. При этом на участке или захватке, где ведутся монтажные работы, не допускается выполнение других работ и нахождение людей под монтируемыми трубопроводами до укладки их в проектное положение. Ответственность за соблюдением графика совмещенных работ лежит на генподрядчике.

5.2.8 Рекомендации по производству основных видов работ в зимних условиях.

При производстве работ в зимнее время необходимо руководствоваться действующими техническими условиями и инструкциями на производство работ в зимнее время и специальными указаниями проекта. В зимнее время следует выполнять только те земляные работы, производство которых технически и экономически оправдано. При этом котлованы и траншеи, разработанные в зимних условиях, надлежит предохранять от промерзания грунта, в основном путем недобора грунта или укрытия утеплителем. Снятие укрытия (утеплителя) и доработка грунта до проектной отметки ведется вручную непосредственно перед укладкой трубопроводов. Обратную засыпку следует вести талым грунтом, не допуская промораживание основания траншеи. Подъездные пути, пешеходные дорожки на территории строительной площадки необходимо регулярно очищать от снега и наледи.

5.2.9 Производство работ в охранной зоне ВЛ 0,4-10 кВ.

Филиалом ПАО «Россети Ленэнерго» «Выборгские электрические сети» были выданы технические условия от 25.07.2022 г. № ВЭС/031/27.

Проектируемая трасса газопровода пересекает сети филиала ПАО «Россети Ленэнерго» «Выборгские электрические сети».

Прокладка проектируемого газопровода предусматривается за пределами границ охранной зоны ВЛ.

Инв.№ подл.	Подпись и дата	Взам. Инв. №	Инв. № дубл.	подпись и дата
-------------	----------------	--------------	--------------	----------------

изм	лист	№ док.	подпись	дата
-----	------	--------	---------	------

3094.085.П.0/0.1295-ПОС

163

Лист

37

Пересечения предусматриваются под прямым или близким к нему углом, в соответствии с ПУЭ.

Для проезда тяжелой гусеничной техники для обслуживания ВЛ в местах пересечений через газопровод предусмотрены постоянные проезды из ж/б плит 1П30.18-30 ГОСТ 21924.0-84 и установка информационных знаков. Объемы работ приведены в приложении 1.

Допустимые расстояния при работе машин в охранной зоне линии электропередач, находящейся под напряжением (СНиП 12-03-2001 п.7.2.5.2)

Напряжение воздушной линии электропередачи, кВ	Расстояние, м	
	минимальное	минимально измеряемое техническими средствами
До 20	2,0	2,0
Св 20 до 35	2,0	2,0
" 35 " 110	3,0	4,0
" 110 " 220	4,0	5,0
" 220 " 400	5,0	7,0
" 400 " 750	9,0	10,0
" 750 " 1150	10,0	11,0

Допуск рабочих строительной-монтажной организации к работам в охранной зоне линии электропередачи, находящейся под напряжением, а также в пролете пересечения с действующей воздушной линией электропередач проводят допускающий из персонала организации, эксплуатирующей линию электропередачи и начальник участка строительной-монтажной организации. При этом допускающий осуществляет допуск начальник участка строительной-монтажной организации и исполнителей каждой бригады данного участка, с выдачей оформленного наряда-допуска на производство работ в охранной зоне ЛЭП.

Наряд-допуск на производство строительной-монтажных работ в охранной зоне действующей ЛЭП должен быть подписан главным энергетиком строительной-монтажной организации и ответственным представителем эксплуатирующей организации ЛЭП.

В строке «Отдельные указания» наряда-допуска должна быть сделана запись о назначении работника, ответственного за безопасное производство работ кранами с указанием должности, фамилии и инициалов.

Наряд-допуск должен выдаваться крановщику (машинисту) крана-трубоукладчика на руки перед началом работы.

Порядок организации производства работ вблизи линии электропередачи, выдачи наряда-допуска и инструктажа устанавливается приказом по организации производящей работы и производителем работ.

При производстве работ в охранной зоне линии электропередачи или в пределах разрывов, установленных Правилами охраны высоковольтных электрических сетей, наряд-допуск может быть выдан только при наличии разрешения организации, эксплуатирующей линию электропередачи.

Проезд автомобилей, грузоподъемных машин и механизмов в охранной зоне воздушной линии электропередач, а также установка и работа машин и механизмов должны осуществляться

Инва.№ подл.	Подпись и дата	Взам. Инв. №	Инва. № дубл.	подпись и дата
изм	лист	№док.	подпись	дата

под наблюдением одного из работников местных электросетей или производителя работ, имеющего группу допуска IV, а при выполнении строительно-монтажных работ в охранной зоне ВЛ – под наблюдением ответственного руководителя местных электросетей или производителя работ, имеющего группу допуска III.

Водители, крановщики, машинисты, стропальщики, работающие в охранной зоне ВЛ, должны иметь группу допуска II.

Для технического обслуживания и ремонта мобильные машины должны быть выведены из рабочей зоны.

При работе в охранной зоне ЛЭП обязательно проведение целевого инструктажа с персоналом. Складирование материалов и оборудования в охранной зоне запрещается.

При разработке траншеи (котлована) допускается работа экскаватора непосредственно под проводами воздушной линии электропередачи, находящихся под напряжением 110 кВ и выше. При этом, должны быть соблюдены условия, что расстояние от подъемной или выдвижной частей экскаватора, а также от перемещаемого им грунта, находящихся в любом положении, до ближайшего провода должно быть не менее указанного в таблице 1 параметров опасной зоны поражения электрическим током для соответствующего напряжения.

При установке трубоукладчика на месте работы производителем работ совместно с допускающим должен быть определён необходимый сектор перемещения стрелы. Этот сектор до начала работ должен быть ограничен шестами с флажками, а в ночное время сигнальными огнями. Переводить стрелу из транспортного положения в рабочее должен управляющий ею машинист. Не разрешается привлекать для этого других работников.

При проезде под линией электропередач, находящейся под напряжением, рабочие органы машин должны находиться в транспортном положении (кран-трубоукладчик должен быть с опущенной стрелой).

Передвижение машин вне дорог, под проводами линии электропередач, находящихся под напряжением, следует проводить в месте наименьшего провисания проводов (ближе к опоре), при этом необходимо соблюдать габариты механизмов по высоте. При передвижении и транспортировке строительных грузов и строительных машин по дорогам без покрытия высота верхних выступающих частей не должна превышать 3,5 метров.

При транспортировке строительных грузов и строительных машин по дорогам с твердым покрытием высота верхней выступающей части не должна превышать 5-ти метров.

При переезде строительной техники и автомобильного транспорта под ЛЭП, на расстоянии 10 м в обе стороны от ЛЭП установить столбы, вывесить сигнальную ленту и щиты с надписью «Осторожно! ЛЭП – высокое напряжение».

При производстве работ в охранной зоне действующей воздушной линии электропередачи применяется коэффициент удорожания 1,2 к строительно-монтажным работам (приложение 10 Приказа Минстроя № 421/пр от 04.08.2020 г. «Об утверждении методики определения сметной стоимости строительства, реконструкции, капитального ремонта, сноса объектов капитального строительства, работ по сохранению объектов культурного наследия (памятников истории и куль-туры) народов Российской Федерации на территории Российской Федерации»).

Работы в охранной зоне существующих электросетевых объектов выполнять только под наблюдением персонала филиала ПАО «Россети Ленэнерго» «Выборгские электрические сети» тел.88137893550.

ППР согласовать с филиалом ПАО «Россети Ленэнерго» «Выборгские электрические сети».

5.2.10 Водоотведение и водопонижение

Мероприятия по водоотведению необходимы для защиты территории строительной площадки от поверхностных и сезонно-талы вод, поступающих с более высоких участков рельефа, и от вод, скапливающихся непосредственно на самой площадке. Для удаления воды ее перехватывают и уводят за пределы строительной площадки.

Инв.№ подл.	Подпись и дата	Взам. Инв. №	Инв. № дубл.	подпись и дата

					3094.085.П.0/0.1295-ПОС	165	Лист
изм	лист	№ док.	подпись	дата			39

Поверхностные воды, скапливающиеся на площадке, удаляются приданием соответствующих уклонов при предварительной вертикальной планировке.

Поверхностные воды удаляются в пониженные участки рельефа местности.

Не допускается в период строительства устраивать сооружения, препятствующие естественному стоку воды по рельефу.

В соответствии с отчетом по инженерно-геологическим изысканиям в период изысканий в августе-сентябре 2022 г. грунтовые воды буровыми скважинами не вскрыты.

Для отвода грунтовых вод (при выявлении в процессе строительства) по всей длине трассы газопровода принят водоотливной насос типа «С-245».

Сточные воды в процессе откачки планируется собирать в герметичные емкости и вывозить на местные очистные сооружения.

Для производственно-технических нужд используется привозная вода, которая доставляется из водопроводных сетей ближайших населенных пунктов. На хоз-питьевые нужды используется бутилированная вода.

Непосредственно сама строительная площадка оборудована мобильными зданиями санитарно-бытового назначения, вагончиками для обогрева людей, приема пищи, уборными. Сброс хоз-бытовых сточных вод предусмотрен в герметичные емкости. По мере заполнения емкостей, хоз-бытовые сточные воды вывозятся ассенизационной машиной и сбрасываются в канализационные сети Волосовского района Ленинградской области.

5.2.11 Технология производства работ на землях лесного фонда.

Рекультивация нарушенных земель

Работы по снятию, хранению и восстановлению слоя почвы производятся силами генподрядчика треста.

Приведение земель в состояние, пригодное для дальнейшего использования их по назначению (биологическая рекультивация, включающая внесение удобрений, вспашку, боронование и др.) производится силами землепользователей за счет средств, предусмотренных на строительство газопровода.

Согласно требованиям нормативных материалов на рекультивацию земель, снятие плодородного слоя почвы с перемещением его во временный отвал и возвращение плодородной почвы на рекультивируемую полосу должно производиться в теплое время года (май-октябрь). Конкретные сроки проведения работ по рекультивации земель устанавливаются Заказчиком совместно с землепользователями в увязке с календарным графиком строительства. По согласованию с землепользователями и органами, осуществляющими государственный контроль за использованием земель допускается снятие плодородного слоя почвы в зимних условиях. Мерзлый плодородный грунт, при этом, следует разрабатывать бульдозером с предварительным применением рыхлителей. Такое согласование производится при оформлении отвода земель под строительство.

Работы по горнотехническому этапу рекультивации (снятие, хранение и возвращение плодородной почвы) выполняется силами и техническими средствами генподрядной организации.

При снятии, обратном нанесении и хранении почвы в зоне отвода земель в краткосрочную аренду не допускается смешивание ее с подстилающими грунтами, а также ее загрязнение, размыв, выдувание.

Инв.№ подл.	Подпись и дата	Взам. Инв. №	Инв. № дубл.	подпись и дата
-------------	----------------	--------------	--------------	----------------

изм	лист	№ док.	подпись	дата	3094.085.П.0/0.1295-ПОС	166	Лист
							40

Передача восстановленных земель генподрядчиком оформляется актом в установленном порядке с участием представителей и органов, осуществляющих контроль за использованием земель.

Рекультивация нарушенных земель по трассе подводящего газопровода рассматривалась по технологической схеме строительства

Биологический этап рекультивации, проводимый силами землепользователей, предусматривает проведение полного комплекса необходимых агротехнических мероприятий в пределах всей полосы отвода земель в краткосрочную аренду под строительство.

Мероприятия по рекультивации и восстановлению лесных земель

1. Предварительно производятся работы по расчистке территории от лесорастительности;
2. после укладки газопровода, засыпка траншей трубопроводов грунтом с отсыпкой валика, обеспечивающего создание ровной поверхности после уплотнения грунта;
3. распределение оставшегося грунта по рекультивируемой площади равномерным слоем;
4. Уборка строительного мусора, загрязненного грунта с заменой его качественным;
5. Проведение планировочных работ по окончании строительства с засыпкой образовавшихся борозд, рытвин, ям и других неровностей;
6. Залужение методом посева в качестве меры по предотвращению эрозионных процессов (методом гидропосева при норме расхода семян 20 кг/га);
7. Измельчитель (древесная дробилка) "СОВА-У600"Э18,5 применяется для переработки порубочных остатков в щепу, распределяемую в дальнейшем по строительной полосе по территории лесных земель.

Мероприятия по рекультивации и восстановлению земель сельскохозяйственного назначения

1. снятие плодородного слоя почвы с полосы рекультивации и перемещение его во временный отвал, где он хранится до окончания основных строительных работ, снятие плодородного слоя почвы производится на всю его толщину, не допуская смешивания плодородного слоя с минеральным грунтом;
2. после укладки газопровода в траншею и обратной засыпки избыточный минеральный грунт уплотняется 2-3 проходами прицепного катка и равномерно распределяется бульдозером по рекультивируемой полосе для обеспечения допустимого превышения уровня плодородного слоя почвы в полосе рекультивации над поверхностью, прилегающих к этой полосе ненарушенных земель;
3. уборка строительного мусора, загрязненного плодородного грунта с заменой его качественным и планировка строительной полосы с засыпкой ям и рытвин, образовавшихся в период строительства;
4. проверка инспектором по использованию и охране земель состояния грунта в полосе рекультивации для исключения засыпки загрязненного минерального грунта слоем качественной почвы;

Инв.№ подл.	Подпись и дата	Взам. Инв. №	Инв. № дубл.	подпись и дата

5. перемещение бульдозером плодородной почвы из временного отвала на полосу рекультивации и равномерное ее распределение в границах указанных полос. Нанесение плодородного слоя почвы следует производить в теплое время года и при нормальной влажности грунта. При ливневых и затяжных дождях работу производить не рекомендуется;
6. окончательная планировка полос рекультивации автогрейдером;
7. Биологическая рекультивация:
 - механизированное внесение минеральных удобрений;
 - вспашка на глубину плодородного слоя с доуглублением и боронованием;
 - предпосевное прикатывание;
 - посев семян многолетних трав;
 - послепосевное прикатывание.

Восстановление лесных угодий

Перед началом строительных работ на отведенных землях производятся работы по расчистке территории от лесорастительности.

Протяженность лесных угодий представлены в томе материалов к отводу земель.

Проектом предусматривается планировка лесных угодий с последующим их залужением методом посева в качестве меры по предотвращению эрозионных процессов.

Работы по залужению проводятся силами генподрядной организации за счет средств, предусмотренных на строительство газопровода.

Кроме того, в проекте предусматриваются противопожарные мероприятия, включающие в себя работы по созданию противопожарных заслонов, которые организуются путем уборки валежа, обрезки нижних сучьев, срезки хвойного подроста о пожароопасного подлеска, организация минерализованных полос вдоль трассы газопровода. Территории, расчищенные от кустарника и пней по вырубкам, лесовосстановлению не подлежат.

5.2.12 Производство работ в зимнее время.

При прогнозе промерзания грунта на глубину более 0,4 м целесообразно предохранять грунт от промерзания, в частности, рыхлением одно- или многоточечными рыхлителями.

При доработке грунта в местах пересечения проектируемой трассы газопровода существующими коммуникациями мерзлый грунт необходимо предварительно отогреть.

В отдельных местах небольшой площади предохранять грунт от промерзания можно путем его утепления древесными остатками, опилками, торфом, нанесением слоя пеностирола, а также неткаными рулонными синтетическими материалами.

Для сокращения продолжительности оттаивания мерзлого грунта и с целью максимального использования парка землеройных машин в теплое время рекомендуется в период установления положительных температур удалять снег с полосы будущей траншеи.

Устройство песчаной подготовки дна траншеи выполняют непосредственно перед укладкой труб. Укладывать трубы на замороженное основание траншеи не допускается.

Во избежание заноса траншей снегом и смерзания отвала грунта при работе зимой темп разработки траншей должен соответствовать темпу изоляционно-укладочных работ. Технологический разрыв между землеройной и изоляционно-укладочной колоннами рекомендуется не более двухсуточной производительности землеройной колонны.

Инв.№ подл.	Подпись и дата	Взам. Инв. №	Инв. № дубл.	подпись и дата
изм	лист	№ док.	подпись	дата

Способы разработки траншей в зимнее время назначают в зависимости от времени выполнения земляных работ, характеристики грунта и глубины его промерзания. Выбор технологической схемы земляных работ в зимнее время должен предусматривать сохранение снежного покрова на поверхности грунта до момента начала разработки траншей.

При производстве бетонных работ в зимнее время следует руководствоваться правилами СП 70.13330.2012 и СНиП 12-03-2001.

Зимние условия бетонирования считаются при среднесуточной температуре наружного воздуха не выше 5 °С или минимальной температуре в течение суток ниже 0 °С.. В зимнее время может применяться электропрогрев бетона пропусканием через него переменного тока (для подведения напряжения к бетону применяются стальные электроды), обогрев с применением греющих проводов (провода должны находиться в бетоне, через них пропускается электрический ток, провода закрепляются на арматурных стержнях сеток и каркасов перед укладкой бетонной смеси) или обогрев горячим воздухом (данный метод целесообразно использовать при небольших отрицательных температурах и достаточно надежной и герметичной тепловой изоляции).

Выбор метода прогрева бетона производится на стадии ППР.

Дополнительные затраты при производстве работ в зимнее время определять на основании «Методики определения дополнительных затрат при производстве работ в зимнее время», утвержденной приказом Минстроя от 25.05.2021 г. № 325/пр (письмо ООО «Газпром газификация» № АР-03-08-02-03/4390 от 12.05.2022 г. о затратах, включаемых в ССРСС приведено в приложении Е к тому).

В соответствии с Приложением № 1 «Методики», раздел 2 «Линейные объекты» норматив дополнительных затрат по температурной зоне II принимается равным 0,7 %.

В соответствии с Приложением № 3 «Методики», п. 1 «Земляные работы» норматив дополнительных затрат по температурной зоне II принимается равным:

- разработка грунта экскаваторами в отвал – 38,41 %;
- водоотлив – 2,71 %;
- уплотнение грунта пневматическими трамбовками – 6,79 %;
- валка деревьев, трелевка, разделка древесины – 6,62 %;
- вывозка пней – 3,52 %.

Инв.№ подл.	Подпись и дата
	Взам. Инв. №
	Инв. № дубл.
	подпись и дата

изм	лист	№ док.	подпись	дата	3094.085.П.0/0.1295-ПОС	169	Лист
							43

6 КОНТРОЛЬ ЗА КАЧЕСТВОМ СТРОИТЕЛЬСТВА

Требуемое качество и надежность сооружений должны обеспечиваться строительными организациями путем осуществления комплекса технических, экономических и организационных мер эффективного контроля на всех стадиях строительства.

Контроль качества строительно-монтажных работ должен осуществляться специалистами, оснащенными техническими средствами, обеспечивающими необходимую достоверность и полноту контроля.

Контроль качества строительно-монтажных работ должен производиться в соответствии со СНиП 42-01-2002, «Правилами безопасности систем газораспределения и газопотребления» и другими нормативными документами.

Производственный контроль качества строительно-монтажных работ должен включать входной контроль проектно-сметной документации, конструкций, изделий, материалов и оборудования; операционный контроль отдельных строительных процессов или производственных операций и приемочный контроль строительно-монтажных работ.

При поступлении партии труб или соединительных деталей в строительную организацию производят входной контроль их качества путем внешнего осмотра и измерения основных параметров изделий на соответствие нормативной документации.

На каждую партию труб (деталей) должен быть сертификат качества.

По результатам производственного и инспекционного контроля качества СМР разрабатываются мероприятия по устранению выявленных дефектов.

При контроле и приемке работ проверяются:

- соответствие примененных материалов, изделий и конструкций требованиям проекта, ГОСТ, СНиП, ТУ;
- соответствие состава и объема выполненных работ проекту;
- своевременность и правильность оформления производственной документации;
- устранение недостатков, отмеченных в журналах работ в ходе контроля и надзора за выполнением СМР.

Геодезический инструментальный контроль осуществляется в соответствии с разделом 4 СНиП 3.01.03-84 «Геодезические работы в строительстве», ГОСТ 22268-76 и ГОСТ 24846-81. Он выполняется при: 1) создании геодезической разбивочной основы для строительства (выполняется заказчиком); 2) разбивочных работах в период строительства (выполняет генподрядчик).

При приемочном контроле необходимо производить проверку качества выполненных строительно-монтажных работ.

Скрытые работы подлежат контролю с занесением записей в журнал производства работ. Перечень скрытых работ, подлежащих освидетельствованию:

- устройство основания под газопровод
- присыпка газопровода
- обратная засыпка траншеи
- антикоррозийная защита стальных участков газопровода
- разработка и обратная засыпка котлованов
- прокладка газопровода методом наклонно-направленного бурения

На всех стадиях строительства с целью проверки эффективности ранее выполненного производственного контроля должен выборочно осуществляться инспекционный контроль специальными службами либо специально создаваемыми для этой цели комиссиями.

По результатам производственного и инспекционного контроля качества строительно-монтажных работ должны разрабатываться мероприятия по устранению выявленных дефектов, при этом должны учитываться требования авторского надзора проектных организаций и органов государственного надзора и контроля, действующих на основании специальных положений.

На объекте строительства в процессе работ должна оформляться, храниться и предъявляться контрольным органам техническая документация, подтверждающая качество работ и соответствие применяемых материалов, арматуры, оборудования проекту и техническим условиям.

Инв.№ подл.	Подпись и дата	Взам. Инв. №	Инв. № дубл.	подпись и дата

					3094.085.П.0/0.1295-ПОС	170	Лист
							44
изм	лист	№ док.	подпись	дата			

Проектом предусматривается привлечение аккредитованной лаборатории строительного контроля для проведения неразрушающего контроля сварных стыков, например ООО «НК-Питер», расположенной по адресу: г. Санкт-Петербург, Колпино, ул. Павловская, д. 42 лит. В.

6.1 Испытания газопроводов.

Перед испытанием газопровода на герметичность, в соответствии со СНиП 42-01-2002 раздел 10, внутренняя полость газопровода должна быть очищена от пыли и мусора, попавших в трубу в ходе производства работ по сварке и монтажу. Способ продувки определяется проектом производства работ (ППР).

После продувки газопровода воздухом, производится испытание газопровода на герметичность.

Для проведения работ по продувке и испытанию газопровода в сметной документации предусмотреть монтаж 3-х инвентарных узлов: для газопровода высокого давления; среднего давления и при строительстве подземного перехода установкой Vermeer Navigator.

Испытания подземных газопроводов следует производить после их монтажа в траншее и присыпки выше верхней образующей трубы не менее чем на 0,2м или после полной засыпки траншеи.

Испытание газопровода производится в соответствии с нормами раздела 10 СНиП 42-01-2002 и «Правилами безопасности систем газораспределения и газопотребления», 2003 г.

При испытании газопроводов следует соблюдать меры безопасности, предусмотренные проектом производства работ

Результаты пневматических испытаний оформляются записью в строительном паспорте газопровода, результаты приемки – актом, подписываемым всеми членами комиссии.

6.2 Приемка законченных строительством объектов газораспределительных сетей.

Для приемки законченного строительством объекта газораспределительной системы заказчик создает приемочную комиссию.

В состав приемочной комиссии включаются представители заказчика (председатель комиссии), проектной и эксплуатирующей организаций. Представители органов Госгортехнадзора России включаются в состав приемочной комиссии, при приемке объектов, подконтрольных этим органам.

Генеральный подрядчик предъявляет приемочной комиссии на законченный строительством объект газораспределительной системы следующую документацию: комплект рабочих чертежей (исполнительную документацию); сертификаты заводов изготовителей на трубы, фасонные части, сварочные и изоляционные материалы; технические паспорта заводов-изготовителей или их копии на оборудование, узлы, соединительные детали, изоляционные покрытия, изолирующие фланцы, арматуру диам. свыше 100 мм; строительные паспорта; протокол проверки сварных стыков газопровода; акт разбивки и передачи трассы для подземного газопровода; журнал учета работ; акт приемки скрытых работ.

Приемочная комиссия должна проверить соответствие смонтированной газораспределительной системы проекту и представленной исполнительной документации, требований СНиП 42-01-2002.

Приемка заказчиком законченного строительного объекта газораспределительной системы должна быть оформлена актом. Он является окончательным для отдельно возводимого объекта газораспределительной системы.

Интв.№ подл.	Подпись и дата	Взам. Интв. №	Интв. № дубл.	подпись и дата

изм	лист	№док.	подпись	дата	3094.085.П.0/0.1295-ПОС	171	Лист
							45

7 СДАЧА ОБЪЕКТА В ЭКСПЛУАТАЦИЮ

Перед испытанием газопровода на герметичность в соответствии со СНиП 42-01-2002 раздел 10 производится продувка смонтированного трубопровода сжатым воздухом для удаления пыли и мусора, попавших в трубу в ходе производства работ по сварке и монтажу. Способ продувки определяется проектом производства работ (ППР).

После продувки газопровода воздухом, производится испытание газопровода на герметичность. Испытание газопровода производится в соответствии с нормами раздела 10 СНиП 42-01-2002 и «Правилами безопасности систем газораспределения и газопотребления», 2003 г.

Испытания газопроводов на герметичность проводят путем подачи в газопровод сжатого воздуха и создания в газопроводе испытательного давления.

Нормы испытаний полиэтиленовых газопроводов, стальных надземных газопроводов, газопроводов и оборудования ГРП, а также внутренних газопроводов зданий следует принимать по таблице 8. Температура наружного воздуха в период испытания полиэтиленовых газопроводов должна быть не ниже минус 15 °С.

Таблица 8

Рабочее давление газа, МПа	Испытательное давление, МПа	Продолжительность испытаний, ч
Полиэтиленовые газопроводы		
До 0,005	0,3	24
Св. 0,005 до 0,3	0,6	
Св. 0,3 до 0,6	0,75	
Надземные газопроводы		
До 0,005	0,3	1
Св. 0,005 до 0,3	0,45	
Св. 0,3 до 0,6	0,75	
Св. 0,6 до 1,2	1,5	
Св. 1,2 до 1,6 (для СУГ)	2,0	
Газопроводы и оборудование ГРП		
До 0,005	0,3	12
Св. 0,005 до 0,3	0,45	
Св. 0,3 до 0,6	0,75	
Св. 0,6 до 1,2	1,5	

Результаты пневматических испытаний оформляются записью в строительном паспорте газопровода, результаты приемки – актом, подписываемым всеми членами комиссии.

Инв.№ подл.	Подпись и дата	Взам. Инв. №	Инв. № дубл.	подпись и дата

					3094.085.П.0/0.1295-ПОС	172	Лист
							46
изм	лист	№ док.	подпись	дата			

8 ПРОДОЛЖИТЕЛЬНОСТЬ СТРОИТЕЛЬСТВА

Расчет продолжительности строительства выполнен в соответствии с требованиями СНиП 1.04.03-85*, часть 2, раздел 2 «Коммунальное хозяйство», стр.180 п.42; часть 2, раздел 7* «Городские инженерные сооружения», стр.226, п.1 и п.6, пособие к СНиП 1.04-03-85* п.2.46.

Исходные данные для расчета:

Протяженность газопровода по проекту – 6,658 км.

Протяженность прокладки газопровода открытым способом составляет 6,314 км.

Протяженность прокладки газопровода закрытым способом составляет 0,344 км.

I. Расчет продолжительности прокладки газопровода открытым способом:

Нормативная продолжительность строительства ПЭ трубопровода составляют:

для 3 км – 1,5 мес. (подготовительный период 0,2 мес.);

для 10 км – 3,5 мес. (подготовительный период 0,5 мес.).

Поскольку проектная протяженность 6,314 км находится внутри интервала нормативных протяженностей, то применяется метод интерполяции (СНиП 1.04.03-85*, «Общие положения», п. 7).

Продолжительность строительства на единицу протяженности трассы:

$$\frac{3,5 - 1,5}{10 - 3} = 0,286 \text{ мес./км}$$

Прирост протяженности трассы:

$$6,314 - 3 = 3,314 \text{ км}$$

Продолжительность строительства Т с учетом интерполяции будет равна:

$$T_{\text{откр}} = 0,286 \cdot 3,314 + 1,5 = 2,5 \text{ мес.}$$

II. Расчет продолжительности прокладки газопровода закрытым способом (методом ННБ):

Расчет выполнен в соответствии с ГЭСН 34-02-019 «Устройство переходов с помощью установок горизонтально-направленного бурения и проходческих машин в грунтах 1-3 группы».

Строительство методом ННБ – 7 переходов общей протяженностью 0,344 км.

В соответствии с данными фирмы Vermeer о скорости проходки в грунтах I-II категории буримости скорости проходки следующие:

– пилотная скважина $d_{\text{пил}} = 114 \text{ мм}$: 12,0 – 15,0 м/час;

– расширитель $d_1 = 150 \text{ мм}$: 10,8 – 14,7 м/час;

– расширитель $d_2 = 200 \text{ мм}$: 9,0 – 13,9 м/час;

– расширитель $d_3 = 250 \text{ мм}$: 7,5 – 11,6 м/час;

– расширитель $d_4 = 300 \text{ мм}$: 6,3 – 9,7 м/час;

– расширитель $d_5 = 350 \text{ мм}$: 5,25 – 8,1 м/час;

– расширитель $d_6 = 400 \text{ мм}$: 4,4 – 6,8 м/час;

– расширитель $d_7 = 450 \text{ мм}$: 3,7 – 5,7 м/час;

– расширитель $d_8 = 500 \text{ мм}$: 3,0 – 4,8 м/час;

– расширитель $d_9 = 550 \text{ мм}$: 2,5 – 4,0 м/час;

– расширитель $d_{10} = 600 \text{ мм}$: 2,0 – 3,3 м/час.

Таким образом, общая продолжительность прокладки газопровода способом ННБ составит 83,5 часов = 11 смен (0,5 мес.).

Работы по прокладке газопровода закрытым способом (методом ННБ) производятся параллельно с прокладкой газопровода открытым способом.

III. Продолжительность подготовительного периода строительства:

Инв.№ подл.	Подпись и дата	Взам. Инв. №	Инв. № дубл.	подпись и дата

изм	лист	№ док.	подпись	дата	3094.085.П.0/0.1295-ПОС	173	Лист
							47

Продолжительность подготовительного периода строительства на единицу протяженности трассы:

$$\frac{0,5 - 0,2}{10 - 3} = 0,043 \text{ мес./км}$$

Прирост протяженности трассы:

$$6,314 - 3 = 3,314 \text{ км}$$

Продолжительность подготовительного периода строительства T с учетом интерполяции будет равна:

$$T_{\text{подг}} = 0,043 \cdot 3,314 + 0,2 = 0,3 \text{ мес.}$$

Благоустройство территории, сдача объекта заказчику – 0,5 мес.

Принимаем по ПОС $T = 2,5 + 0,5 = 3,0$ мес., в т.ч. подготовительный период 0,3 мес.

Строительство предусматривается вести в теплый период.

Инв.№ подл.	Подпись и дата	Взам. Инв. №	Инв. № дубл.	подпись и дата		3094.085.П.0/0.1295-ПОС	174	Лист			
								48			
					изм			лист	№док.	подпись	дата

9 ОБОСНОВАНИЕ ИНЖЕНЕРНО-ТЕХНИЧЕСКОГО И КАДРОВОГО ОБЕСПЕЧЕНИЯ СТРОИТЕЛЬСТВА.

Потребность строительства в кадрах

Основные строительно-монтажные работы предусмотрено выполнять традиционным методом, рабочая неделя 5 дневная, режим работы односменный, продолжительность смены 8 ч.

Потребность в рабочих кадрах определена исходя из объема строительно-монтажных работ, сметной трудоемкости и сроков строительства.

Количество рабочих, занятых на строительно-монтажных работах определяется по формуле:

$$N = \frac{T}{t},$$

где N – среднее количество рабочих;

T – нормативная трудоемкость основных видов работ (чел.-час);

t – количество рабочих часов.

Общая потребность в рабочих кадрах представлена в таблице 9. Процентное соотношение численности работающих по их категориям принято в соответствии с «Расчетными нормативами для составления проектов организации строительства. Часть I» и составляет: рабочие – 83,4 %, ИТР – 9,0 %, служащие – 5,9 %, МОП и охран – 1,7 %.

Таблица 9. Потребность в рабочих кадрах

Показатель	Ед. изм.	Всего
Сметная трудоемкость строительства	чел.-ч.	15370,8
Продолжительность строительства	дней	63
Количество рабочих часов	час	504
Общая численность работников:	чел.	37
рабочих – 83,4 %	чел.	31
ИТР – 9,0 %	чел.	3
служащие – 5,9 %	чел.	2
МОП и охрана – 1,7 %	чел.	1
Численность работников в наиболее многочисленную смену:	чел.	26
рабочих – 70 %	чел.	22
ИТР – 80 %	чел.	2
служащие – 80 %	чел.	1
МОП и охрана – 80 %	чел.	1

Бригады следует формировать комплексными. Наиболее целесообразной системой организации труда является создание мобильных комплексных бригад с максимальным совмещением профессий для производства законченной строительной продукции. Это является основным требованием для определения численного состава бригад при любом методе производства работ.

Строительство на объекте производится 1-ой рабочей бригадой, с производством работ минимизирующим помехи при дорожном движении транспорта. Участки захватки строительства устанавливаются бригадиром в соответствии с устанавливаемыми им нормами дневных работ. Схемы временного объезда разрабатываются на стадии рабочей документации в составе «Проект организации дорожного движения».

Потребность строительства в энергетических ресурсах

Основные потребности в электроэнергии представлены в таблице 10.

Изм	лист	№ док.	подпись	дата	3094.085.П.0/0.1295-ПОС	175	Лист 49
-----	------	--------	---------	------	--------------------------------	-----	------------

Инд. № подл.	Подпись и дата	Взам. Инв. №	Инв. № дубл.	подпись и дата
--------------	----------------	--------------	--------------	----------------

Таблица 10. Основные потребности в электроэнергии

Наименование	Потребляемая мощность, кВт	Кол-во, шт	Итого, кВт
Сварочный аппарат для полиэтиленовых труб «Ondine M»	3,2	2	6,4
Виброплита Weber CR 1	3,5	2	7,0
Насос водоотливной С-245	10,2	1	10,2
Бензопила Jonsered 2035 T-16	1,5	1	1,5
Пункт мойки колес «Каскад»	1,5	1	1,5
Освещение и обогрев санитарно-бытовых помещений	2,2	2	4,4

Прямая потребность в электроэнергии определяется согласно МДС 12-46.2008 по формуле:

$$P = L_x \cdot \left(\frac{K_1 \cdot P_M}{\cos E_1} + K_3 \cdot P_{O.B.} + K_4 \cdot P_{O.H.} + K_5 \cdot P_{C.B.} \right)$$

где: $L_x = 1,05$ – коэффициент потери мощности в сети;

P_M – сумма номинальных мощностей работающих электромоторов (трамбовки, бензопилы т.д.);

$P_{O.B.}$ – суммарная мощность внутренних осветительных приборов, устройств для электрического обогрева (помещения для рабочих, здания складского назначения);

$P_{O.H.}$ – то же, для наружного освещения объектов и территории;

$P_{C.B.}$ – то же, для сварочных трансформаторов;

$\cos E_1 = 0,7$ – коэффициент потери мощности для силовых потребителей электромоторов;

$K_1 = 0,5$ – коэффициент одновременности работы электромоторов;

$K_3 = 0,8$ – то же, для внутреннего освещения;

$K_4 = 0,9$ – то же, для наружного освещения;

$K_5 = 0,6$ – то же, для сварочных трансформаторов.

$$P = 1,05 \cdot \left(\frac{0,5 \cdot 20,2}{0,7} + 0,8 \cdot 4,4 + 0,9 \cdot 0 + 0,6 \cdot 6,4 \right) = 22,9 \text{ кВт}$$

В качестве источника электроэнергии применяется дизель-генератор:

– АД-30 ММЗ Д-243 номинальной мощностью 30 кВт.

Дизель-генератор должен иметь шумопоглощающий кожух. Дизель-генератор работает совместно со сварочными аппаратами, компрессором, водоотливными насосами.

Для временного освещения строительной площадки в ночное время применяется прожектор ПЗС-45.

Режим работы дизельных генераторов исключает работу в ночные часы. В темное время суток проектом предусмотрено устройство охранно-сигнального освещения от аккумуляторных батарей и столбов местного наружного освещения. Охранно-сигнальное освещение предусматривается вдоль границ территории производства работ при помощи электрических сигнальных ламп напряжением не выше 42 В. Система охранно-сигнального освещения имеет независимый источник питания. Питание осуществляется посредством аккумуляторной батареи FIAMM FG26504, зарядка которой осуществляется от ПЭС в дневное время. Указанные аккумуляторные батареи являются полностью необслуживаемыми на протяжении всего срока службы. Точное количество аккумуляторов определяется подрядной организацией на стадии ППР.

Потребность строительства в воде

Потребность строительства в воде определена суммой расхода воды на производственные и хозяйственно-бытовые нужды.

Расчет выполнен по формуле:

Инва.№ подл.	Подпись и дата	Взам. Инв. №	Инва. № дубл.	подпись и дата
изм	лист	№док.	подпись	дата

$$Q_{\text{тр}} = Q_{\text{пр}} + Q_{\text{хоз}}$$

где:

$Q_{\text{тр}}$ – потребность строительства в воде (л/с);

$Q_{\text{пр}}$ – потребность строительства в воде на производственные нужды (л/с);

$Q_{\text{хоз}}$ – потребность строительства в воде на хоз-бытовые нужды (л/с).

Потребность строительства в воде на производственные нужды $Q_{\text{пр}}$ определена по формуле:

$$Q_{\text{пр}} = K_n \cdot \frac{q_n \cdot P_n \cdot K_{\text{ч}}}{3600 \cdot t}$$

где:

$Q_{\text{пр}}$ – потребность строительства в воде на производственные нужды (л/с);

$q_n = 500$ л – удельный расход воды на производственное потребление (поливка бетона, заправка и мытье машин и т.п.);

P_n – число производственных потребителей в макс. загруженную смену;

$K_{\text{ч}} = 1,5$ – коэффициент часовой неравномерности водопотребления;

$K_n = 1,2$ – коэффициент на неучтенный расход воды;

$t = 8$ ч – число часов в смену.

$$Q_{\text{пр}} = 1,2 \cdot \frac{500 \cdot 13 \cdot 1,5}{3600 \cdot 8} = 0,41 \text{ л/сек} = 0,74 \text{ м}^3/\text{смену}$$

Проектом принимается, что вода на производственные потребности будет использоваться в среднем по 30 минут в смену в период проведения земляных работ.

Потребность строительства в воде на хозяйственно-бытовые нужды $Q_{\text{хоз}}$ определяется по формуле:

$$Q_{\text{хоз}} = \frac{q_x \cdot P_p \cdot K_{\text{ч}}}{3600 \cdot t} + \frac{q_d \cdot P_d}{60 \cdot t_1}$$

Где:

$Q_{\text{хоз}}$ – потребность строительства в воде на хоз-бытовые нужды (л/с);

$q_x = 15$ л – удельный расход воды на хозяйственно-бытовые потребности работающих;

P_p – численность работающих в макс. загруженную смену;

$K_{\text{ч}} = 2,0$ – коэффициент часовой неравномерности водопотребления;

$q_d = 30$ л – расход воды на прием душа одним работающим;

P_d – численность пользующихся душем (до 80 % от P_p);

$t = 45$ мин – продолжительность использования душевой установки;

$t = 8$ ч – число часов в смену.

$$Q_{\text{хоз}} = \frac{15 \cdot 26 \cdot 2}{3600 \cdot 8} + \frac{30 \cdot 0}{0,75} = 0,027 \text{ л/сек} = 0,78 \text{ м}^3/\text{смену}$$

В объем потребности воды на бытовые нужды входит расход воды на питьевые нужды (см. Постановление Главного государственного санитарного врача РФ № 40 от 02.12.2020 г.), определенный из расчета 3,0-3,5 л/сут на 1-го человека летом и 1,0-1,5 л/сут на 1-го человека зимой.

Итого потребность в питьевой воде на всех работающих за весь период строительства (3 мес., или 63 смены) составит:

- в летнее время суток $5,3 \text{ м}^3$ (26 чел. x 3 л x 63 смены = 4914 л $\approx 4,9 \text{ м}^3$; 26 чел. x 3,5 л x 63 смены = 5733 л $\approx 5,7 \text{ м}^3$).

Питьевое водоснабжение согласно Постановлению Главного государственного санитарного врача РФ № 40 от 02.12.2020 г.:

- все строительные рабочие обеспечиваются доброкачественной питьевой водой, отвечающей требованиям действующих санитарных правил и нормативов;

Инв.№ подл.	Подпись и дата	Взам. Инв. №	Инв. № дубл.	подпись и дата

изм	лист	№ док.	подпись	дата

- питьевые установки необходимо иметь в гардеробных, в помещениях для личной гигиены женщин, пунктах питания, здравпунктах, в местах отдыха работников;

- на строительных площадках при отсутствии централизованного водоснабжения необходимо иметь установки для приготовления кипяченой воды. Для указанных целей допускается использовать пункты питания;

- в качестве питьевых средств рекомендуются: газированная вода, чай и другие безалкогольные напитки с учетом привычек и особенностей местного населения.

На объекте строительства для питьевых нужд используется привозная бутилированная вода.

Питание работающих предусматривается в специально оборудованных для этих целей помещениях – бытовках, оборудованных под столовую.

Расчет потребности в воде

Таблица 11. Расчет потребности в воде

Наименование	
Водопотребление на производственные нужды	
Удельный расход воды на производственные нужды, $q_{пр}$, л	500,00
Количество производственных потребителей в наиболее загруженную смену, $П_n$	13
Коэффициент часовой неравномерности водопотребления, K_c	1,50
Коэффициент на неучтенный расход воды, K_n	1,20
Продолжительность смены, t , ч	8,00
Расход воды на производст. нужды, $Q_{пр}$, л/с	0,41
Водопотребление на хозяйственно-бытовые нужды	
Удельный расход воды на хозяйственно-бытовые нужды работающих, q_x , л	15,00
Количество работающих в наиболее напряженную смену, $П_p$, чел	26
Коэффициент часовой неравномерности водопотребления, K_c	2,00
Расход воды на 1-го чел. приеме душа, q_d , л	30,00
Численность пользующихся душем, 80% от $П_p$, л	0
Продолжительность использования душевой установки, t_1 , мин	45,00
Продолжительность смены, t , ч	8,00
Расход воды на хоз-бытовые нужды, $Q_{хоз}$, л/с	0,027
Потрбность в воде на производственные и хозяйственно-бытовые нужды, $Q_{пр}$, л/с	0,44
Расход воды на пожаротушение в период строительства, $Q_{пож}$, л/с	5,00

Инв.№ подл.	Подпись и дата	Взам. Инв. №	Инв. № дубл.	подпись и дата

изм	лист	№ док.	подпись	дата
-----	------	--------	---------	------

3094.085.П.0/0.1295-ПОС

178

Лист

52

Расход воды для нужд пожаротушения в период строительства:

$$Q_{пож} = 5 \text{ л/с}$$

Общая потребность в воде:

$$Q_{тр} = Q_{пр} + Q_{хоз} + Q_{пож} = 0,41 + 0,027 + 5 = 5,44 \text{ л/сек}$$

Для временного пожаротушения до прибытия пожарного расчета в пределах строительной площадки предусмотреть нахождение автоцистерны с водой.

Противопожарный запас воды из расчета времени тушения пожара, равного 2 часам:

$$V_{пож} = 5/1000 \cdot 3600 \cdot 2 = 36,0 \text{ м}^3$$

При прокладке газопровода методом ННБ (длина бурения –344,0 м), потребность в воде составляет:

$$0,15 \cdot 344 = 51,6 \text{ м}^3$$

0,15 м³ – расход воды на 1 м принят в соответствии с нормами расхода воды при производстве работ методом наклонно-направленного бурения по единичным нормативными индивидуальным расценкам (устройство переходов в грунтах 1-3 группы для прокладки труб с помощью установок наклонно-направленного бурения с тяговым усилием 200 кН).

Потребность в воде на весь период строительства (3 мес., или 63 смены) составит:

- вода на производственные потребности – 46,6 м³ (0,74 м³/смену x 63 смены = 46,6 м³);
- вода на хозяйственно-бытовые нужды – 49,1 м³ (0,78 м³/смену x 63 смены = 49,1 м³);
- вода на питьевые нужды: в летнее время 5,3 м³;
- вода на приготовление бурового раствора – 51,6 м³;
- объем воды для временного пожаротушения – 36,0 м³.

Общая потребность в воде на весь период строительства составляет 188,6 м³.

Потребность строительства в сжатом воздухе.

Сжатый воздух используется для продувки газопроводов, проведения пневматических испытаний. Потребность в сжатом воздухе удовлетворяется за счет эксплуатации передвижных компрессорных установок типа ЗИФ-55.

Потребность в сжатом воздухе, м³/мин, определяется по формуле:

$$q = 1.4 \sum q * K_0,$$

где

$\sum q$ - общая потребность в воздухе пневмоинструмента;

K_0 - коэффициент при одновременном присоединении пневмоинструмента 0,9.

Наименование	
Количество компрессоров Зиф 55	2
Потребность в сжатом воздухе пневмоинструмента, q , м ³ /мин	6,0
Коэффициент одновременности работы пневмоинструмента, K_0	0,9
Общая потребность в сжатом воздухе, м³/мин	15,1

Потребность площадей временных зданий административно-бытового назначения.

Инв.№ подл.	Подпись и дата	Взам. Инв. №	Инв. № дубл.	подпись и дата

изм	лист	№ док.	подпись	дата

Состав временных зданий определяется в соответствии с требованиями Постановления Главного государственного санитарного врача РФ № 40 от 02.12.2020 г. В состав санитарно-бытовых помещений должны входить гардеробные, душевые, умывальни, санузлы, курительные, устройств питьевого водоснабжения, помещения для обогрева или охлаждения, обработки, хранения и выдачи спецодежды. В соответствии с ведомственными нормативными документами допускается предусматривать в дополнение к указанным и другие санитарно-бытовые помещения и оборудование. Ведомость санитарно-бытовых помещений представлена в таблице 12.

Таблица 12. Ведомость санитарно-бытовых помещений

Наименование помещений	Назначение	Расчетные нормы площади, м ² /чел	Кол-во пользующихся человек	Требуемая площадь, м ²	Фактический набор помещений
Контора для ИТР	Для всех ИТР смены	4	2	8,0	8,0x2,5 м – 1 шт. Ермак 804.1
Помещение для МОП и охраны	Для всех МОП и охраны	4	1	4,0	
Гардеробные	Для всех работников	0,7	37	25,9	6,0x2,5 м – 2 шт. Ермак 806
Умывальные	Для числа рабочих в максимальную смену, всех ИТР, МОП и охраны	0,2	0,7x22+2+1+1 = 19,4	3,88	
Помещение для сушки спец. одежды и обуви	Для числа работающих в максимальную смену	0,2	0,7x26 = 18,2	3,64	6,0x2,5 м – 1 шт. Ермак 815
Помещения для обогрева	Для числа работающих в максимальную смену	0,1	0,7x26 = 18,2	1,82	
Туалет	Для числа рабочих в максимальную смену, всех ИТР, МОП и охраны	0,1	0,7x22+2+1+1 = 19,4	1,94	Биотуалет – 2 шт.
Итого				49,18	4 блок-контейнера + 2 биотуалета

Доставка материалов и конструкций производится централизованно через управление производственно-технологической комплектации, которое располагает основной площадью потребных складских помещений.

Складирование материалов должно производиться за пределами обрушения грунта незакрепленных выемок (котлованов, траншей).

Материалы следует размещать на выровненных площадках, принимая меры против самопроизвольного смещения, просадки, осыпания и раскатывания складироваемых материалов.

Инв.№ подл. Подпись и дата
Взам. Инв. № Инв. № дубл. Инв. № дубл. Подпись и дата

Конкретные места для организации площадки для складирования материалов определяется по согласованию с Заказчиком на стадии разработки ППР.

Рекомендуется применять биотуалеты.

На строительных площадках выделяются специальные места для курения, оборудованные противопожарным инвентарем. Строительная площадка оборудуется двумя комплектами первичных средств пожаротушения – песок, лопаты, багры, огнетушители. Пожарную безопасность на строительной площадке, участках работ и рабочих местах следует обеспечивать в соответствии с правилами пожарной безопасности.

В связи большим количеством врезок на большом расстоянии друг от друга проектом предусматривается установка передвижных временных зданий. Размещение санитарно-бытовых помещений для работающих выполняют вдоль трассы газопровода по месту на удалении от рабочих мест не далее 500 м в инвентарных передвижных зданиях – вагончиках с обеспечением требований пожарной и санитарной безопасности. Питание работающих предусматривается в специально оборудованных для этих целей помещениях – бытовках, оборудованных под столовую. Посадочные места в этих помещениях определяют из расчета одно место на 4 чел. наиболее многочисленной группы работающих, у которых одновременно начинается обеденный перерыв. В связи с небольшим количеством рабочих, занятых на объекте предусматривается установка одного бытового городка.

Либо питание организуется в существующей столовой на базе подрядчика.

Для административно-хозяйственных и бытовых помещений применяются передвижные автофургоны и блоки контейнерного типа.

Окончательный расчет бытовых помещений уточняется на стадии разработки ППР. Устройство и оборудование санитарно-бытовых зданий и помещений, предусмотренных в проектах организации строительства и проектах производства работ, должно быть завершено до начала строительных работ. Перед входом в санитарно-бытовые помещения непосредственно с улицы предусматривается тамбур, у входа в который следует устраивать приспособления для очистки обуви. Передвижные санитарно-бытовые помещения оборудуются мебелью и необходимым инвентарем, которые прочно прикрепляются к полу и стенам.

На объекте строительства для всех строительных рабочих независимо от санитарной характеристики производственного процесса должны быть выделены помещения для ремонта спецодежды и обуви, а также прачечные. На площадке строительства (вне помещений) должны быть оборудованы укрытия от солнечной радиации и атмосферных осадков.

Согласно СНиП 2.09.04-87 п. 2.19 и РД 11-06-2007 п. 8.14 Расстояние от рабочих мест в производственных зданиях до уборных, курительных, помещений для обогрева или охлаждения, полудушей, устройств питьевого водоснабжения должно приниматься не более 75 м. Расстояние от рабочих мест на открытом воздухе или в неотапливаемых помещениях до гардеробных, душевых, умывальных, помещений для обогрева и туалетов должно быть не более 150 м.

Расчет потребности в ГСМ.

Потребность в ГСМ определена в соответствии с ВСН 417-81 «Инструкция по нормированию расхода дизельного топлива, бензина и электроэнергии на работу строительномонтажных машин и механизмов» (раздел 3).

Расход дизельного топлива за смену определяется по формуле:

$$W_{гор} = t_{см} \cdot N_{дв} \cdot K_{дв} \cdot (W_{хол} + (W_{норм} - W_{хол}) \cdot K_{дм})$$

где:

$t_{см}$ – время работы за смену;

$N_{дв}$ – номинальная мощность двигателя, л.с.;

$K_{дв}$ – коэффициент использования времени работы двигателя, представляющий собой отношение времени работы двигателя в течение смены к средней продолжительности рабочей смены;

$K_{дм}$ – средний коэффициент использования мощности двигателя, представляющий собой отношение мощности двигателя в процессе работы к его номинальной мощности;

Инв.№ подл.	Подпись и дата	Взам. Инв. №	Инв. № дубл.	подпись и дата
-------------	----------------	--------------	--------------	----------------

изм	лист	№ док.	подпись	дата
-----	------	--------	---------	------

W_{норм} – удельный расход топлива на 1 л.с. номинальной мощности за 1 ч при нормальной нагрузке;

W_{хол} – удельный расход топлива на 1 л.с. номинальной мощности за 1 ч при холостой работе двигателя;

По таблице 1 ВСН 417-81: K_{дв} = 0,9; K_{дм} = 0,5.

По таблице 2 ВСН 417-81: W_{норм} = 0,18; W_{хол} = 0,06.

Таким образом, потребность в ГСМ составляет:

$$W_{гор} = 8 \cdot 60 \cdot 0,9 \cdot (0,06 + (0,18 - 0,06) \cdot 0,5) = 51,84 \text{ кг/смену (6,48 кг/маш - ч)}$$

Прочие ресурсы

Кислород доставляют на площадку в баллонах.

Строительная площадка обеспечивается временной мобильной телефонной связью. Предусмотреть обеспечение мобильными телефонами всех ИТР, участвующих в выполнении работ на строительной площадке.

Доставка рабочих к объекту осуществляется посредством автобусов. Обеспечение персонала жильё остается на усмотрение подрядной организации.

В соответствии с ФЗ РФ от 21 июля 2011 г. № 256-ФЗ «О безопасности объектов топливно-энергетического комплекса» субъекты топливно-энергетического комплекса на стадиях проектирования и строительства объектов топливно-энергетического комплекса обязаны предусматривать осуществление комплекса специальных мер по безопасному функционированию таких объектов, локализации и уменьшению последствий чрезвычайных ситуаций.

В связи с этим, подрядная организация должна обеспечить охрану объекта на период строительства

Инв.№ подл.	Подпись и дата	Взам. Инв. №	Инв. № дубл.	подпись и дата

					3094.085.П.0/0.1295-ПОС	182	Лист
							56
изм	лист	№док.	подпись	дата			

10 ВЕДОМОСТЬ ПОТРЕБНОСТИ В ОСНОВНЫХ СТРОИТЕЛЬНЫХ МАШИНАХ И МЕХАНИЗМАХ.

Наименование	Тип, марка	Ед.изм.	Количество	Область применения
1	2	3	4	5
Экскаватор одноковшовый	ЭО-3321 Ковш 0,5 м ³ (обратная лопата)	шт.	2	Разработка грунта в траншее и котлованах
Гидромолот навесной на экскаватор	Гидромолот МГ-300.	шт.	1	Дробление гранитов
Бульдозер-экскаватор	ЭБП-11 Мощность 81 л.с.	шт.	2	Планировка грунта, рыхление грунта, снятие растительного слоя
Автотранспорт	МАЗ-437043-328 Грузоподъемность 5,05т	шт.	2	Перевозка материалов и конструкций
Трамбующие машины. Виброплита	Weber CR 1 Мощность 3,5 кВт, ширина 400 мм	шт.	2	Уплотнение слоев покрытия
Кран автомобильный	КС-2561 (на шасси ЗИЛ-130) Г/п 6,3 т	шт.	1	СМР
Трубоукладчик	ТГ-61 Г/п 6,3 т, длина стрелы 7,8 м, тах вылет крюка 5,0 м	шт.	1	СМР
Лесовоз	Урал-43204-41 с манипулятором Г/п до 15 т; г/п КМУ 3т; вылет КМУ 9,7 м	шт.	1	Вывоз деловой древесины
Трактор трелевочный	ТТ-4М Мощность двигателя 95,5 кВт (130 л.с.)	шт.	1	Трелевка хлыстов
Компрессор передвижной	ЗИФ-55 Произв-сть 5,2 м ³ /мин	шт.	2	Обеспечивание сжатым воздухом
Электростанция передвижная	АД-30 ММЗ Д-243, мощность 30 кВт, масса 1020 кг	шт.	1	Обеспечение электроэнергией
Аккумуляторная батарея	FIAMM FG26504 Емкость аккумулятора 65 А*ч, масса 23,2 кг	шт.	1	Охранно-сигнальное освещение стройгородка
Автобус	ПАЗ-672	шт.	1	Перевозка людей
Рентгено-магнитографическая лаборатория	РМЛ-213	шт.	1	Контроль качества

Инва.№ подл. Подпись и дата Взам. Инв. № Инв. № дубл. подпись и дата

Трубовоз		шт.	1	Подвозка труб
Автоцистерна	АЦН-10 (на шасси Урал-4320) Вместимость 10 м ³	шт.	1	Емкость для тушения пожара
Сварочный аппарат для полиэтиленовых труб	«Ondine M» Мощность 3,2 кВт	шт.	2	Сварка труб
Автосамосвалы для перевозки грунта	МАЗ-5551 Грузоподъемность 10,0т	шт.	1	Доставка и вывоз грунта
Установка Vermeer Navigator	Тяговое усилие 200 кН	шт.	1	Прокладка газопровода методом ННБ
Автоцистерна	АЦВ-10 (на шасси КамАЗ-43118) Вместимость 10 м ³	шт.	1	Подвозка воды
Илосос		шт.	1	Откачка отработанного бурового раствора
Корчеватель	Д-695А (на базе трактора Т-130) Ширина захвата 2,13м, произв-сть 0,128 га/час	шт.	1	Выкорчевка пней
Бензопила	Stihl MS 180 Мощность 1,5 кВт; масса 3,9 кг			Вырубка кустов, деревьев
Кусторез	Stihl FS 560 Мощность 2,8 кВт; масса 10,2 кг	шт.	1	Кусторез
Измельчитель (древесная дробилка)	«СОВА-У600»Э18,5	шт.	1	Оборудование для дробления и измельчения порубочных остатков
Насос водоотливной	С-245 Мощность 10,2 кВт	шт.	1	Работы по водоотливу
Пункт мойки колес	«Каскад» Мощность 1,5 кВт, масса 500 кг	шт.	1	Мойка колес строительной техники

Примечание:

Приведенный перечень механизмов составлен на основе решений ПОС и физических объемов.

Машины и механизмы могут быть заменены на аналогичные по производительности.

Потребное количество и марка машин и механизмов окончательно уточняются в ППР в зависимости от принятых методов, фронта работ и с учетом изменений в поставке строительной техники.

Инв.№ подл.	Подпись и дата	Взам. Инв. №	Инв. № дубл.	подпись и дата
-------------	----------------	--------------	--------------	----------------

изм	лист	№ док.	подпись	дата	3094.085.П.0/0.1295-ПОС	184	Лист
							58

11 МЕРОПРИЯТИЯ ПО ОХРАНЕ ТРУДА И ПРОТИВОПОЖАРНЫЕ МЕРОПРИЯТИЯ

Организация и выполнение работ в строительном производстве должны осуществляться при соблюдении законодательства Российской Федерации об охране труда, а также иных нормативных правовых актов в соответствии со СНиП 12.03-2004 «Безопасность труда в строительстве». В соответствии с действующим законодательством обязанности по обеспечению безопасных условий охраны труда в организации возлагаются на работодателя.

Площадка строительства должна быть подготовлена для обеспечения безопасного производства.

Работающих необходимо обеспечить санитарно-гигиеническими и безопасными условиями труда с целью устранения производственного травматизма и профессиональных заболеваний. В зависимости от выполняемых работ рабочие должны быть обеспечены спецодеждой, спец.обувью и защитными средствами.

Инструкции по охране труда и техники безопасности для рабочих каждой профессии с учетом специфики местных условий должны быть разработаны в строительном-монтажных управлениях и утверждены главным инженером.

Перед допуском к работе рабочие должны пройти инструктаж по безопасности труда и пройти необходимое обучение методам безопасного проведения работ. Допуск к работам оформляется записью в журнале инструктажа по технике безопасности, в котором каждый работник ставит свою подпись в подтверждении получения необходимого инструктажа.

Вагон-бытовки для рабочих устанавливаются на расстоянии не ближе 50м от жилых зданий. Для водоснабжения бытовых помещений используется привозная питьевая вода. Применение биотуалетов и баков для пищевых отходов исключает потребность в устройстве канализации. Питание работающих предусматривается в специально оборудованных для этих целей помещениях – бытовках, оборудованных под столовую.

Перед началом работ необходимо выделить в соответствии с п.4.9 СНиП 12-03-2001 опасные для людей зоны и обозначить их знаками безопасности и надписями в установленном порядке.

При производстве земляных работ на территории населенных пунктов котлованы и траншеи, где происходит движение людей и транспорта, должны быть ограждены в соответствии с требованиями п. 6.2.2. СНиП 12-03-2001. В зонах работ механизмов необходимо установить предупредительные знаки.

В местах перехода через траншеи должны быть установлены переходные инвентарные мостики шириной не менее 0,6м, огражденные с обеих сторон перилами высотой не менее 1,2м. Для спуска работающих в траншеи должны быть предусмотрены лестницы.

Строительные площадки в темное время необходимо освещать в соответствии с требованиями государственных стандартов. Освещенность должна быть равномерной, без слепящего действия осветительных приспособлений.

Перед началом земляных работ необходимо выявить и обозначить на месте трассы зоны существующих подземных коммуникаций.

Особое внимание следует обращать на безопасное ведение работ вблизи электро- и телефонных кабелей, газо- и водопроводов.

При производстве работ в зонах специально охраняемых объектов должны выполняться требования владельцев или эксплуатирующих организаций.

Складирование материалов должно осуществляться за призмой обрушения траншей. Складирование трубопроводов осуществлять в штабеле высотой до 1,5м на прокладках с концевыми опорами.

Запрещается использовать при строповке непроверенные стропы и тросы. Пеньковые канаты, применяемые для стяжек, не должны иметь перетертых и замочаленных прядей.

Подъем труб не должен производиться, если под грузом находятся люди.

Стропальщик может находиться возле груза во время подъема, если груз (труба, плеть) на высоте не более 1м от уровня земли, на которой стоит стропальщик.

Инв.№ подл.	Подпись и дата	Взам. Инв. №	Инв. № дубл.	подпись и дата
-------------	----------------	--------------	--------------	----------------

изм	лист	№ док.	подпись	дата	3094.085.П.0/0.1295-ПОС	185	Лист
							59

При использовании на монтаже талей следует обратить внимание на наличие надежно действующих тормозных устройств, на плавность их работы. Нельзя пользоваться таями, у которых происходит самопроизвольное выпадение каната (цепи) с блоков.

Электробезопасность в границах строительной площадки решаются на стадии ППР в соответствии с требованиями ГОСТ 12.1.012-78.

При выполнении строительно-монтажных работ необходимо соблюдать правила, изложенные в:

1. СНиП 12-03-2001 «Безопасность труда в строительстве»;
2. СНиП 12-04-2002 «Безопасность труда в строительстве. Часть 2. Строительное производство»;
3. Постановление Правительства РФ от 16.09.2020 г. № 1479 (с изм. от 21.05.2021 г.) «Об утверждении правила противопожарного режима в Российской Федерации»;
4. Постановление Главного государственного санитарного врача РФ № 40 от 02.12.2020 г. «Об утверждении санитарных правил СП 2.2.3670-20 "Санитарно-эпидемиологические требования к условиям труда"».

В соответствии с требованиями СНиП 12-03-2001 конкретные решения вопросов безопасности и безвредности выполнения строительно-монтажных работ должны находить отражение в проектах производства работ.

На каждом объекте должны быть разработаны инструкции о мерах пожарной безопасности для каждого пожароопасного участка.

Все работники должны допускаться к работе только после прохождения противопожарного инструктажа.

На строительном объекте предусмотреть места для курения, обеспеченные первичными средствами пожаротушения: урнами, ящиками с песком и бочки с водой, огнетушители.

На строительной площадке и бытовом городке ПОС рекомендует максимально соблюдать требования пожарной безопасности, с целью избежания возгораний. Не разжигать костров вблизи существующих зданий и сооружений, лесных массивов.

Не оставлять включенными нагревательные приборы в бытовых помещениях. Сушку рабочей одежды и обуви осуществлять в специальных помещениях, сушилках, оборудованных для этих целей.

Места производства сварочных работ и других огневых работ (варка битума при производстве гидроизоляционных работах) оградить и оборудовать первичными средствами пожаротушения.

Проезды, проходы и рабочие места необходимо регулярно очищать от строительного мусора и не загромождать.

Вопросы по технике безопасности должны отражаться при обязательной разработке проекта производства работ в виде конкретных инженерных решений.

До начала основного строительства, в местах размещения санитарно-бытовых помещений в составе проекта производства работ предусмотреть дополнительные мероприятия, обеспечивающие пожарную безопасность в соответствии с требованиями Постановления Правительства РФ от 16.09.2020 г. № 1479 (с изм. от 21.05.2021 г.) «Об утверждении правила противопожарного режима в Российской Федерации».

Во всех инвентарных санитарно-бытовых помещениях должны находиться первичные средства пожаротушения (огнетушители).

Требования к медико-профилактическому обслуживанию работников

Согласно Постановлению Главного государственного санитарного врача РФ № 40 от 02.12.2020 г. здравпункты для обслуживания строительных рабочих располагают либо в отдельном помещении сборно-разборного или передвижного типа, либо в составе бытовых помещений с отдельным входом и удобным подъездом санитарных машин.

Бытовые помещения оборудуются аптечками первой помощи. На участках, где используются токсические вещества, оборудуются профилактические пункты (пункты само- и взаимопомощи). Подходы к ним должны быть освещены, легкодоступны, не загромождены материалами, оборудованием и коммуникациями. Обеспечивается систематическое снабжение

Инв.№ подл.	Подпись и дата	Взам. Инв. №	Инв. № дубл.	подпись и дата
-------------	----------------	--------------	--------------	----------------

изм	лист	№док.	подпись	дата	3094.085.П.0/0.1295-ПОС	186	Лист
							60

профилактического пункта защитными мазями, противоядиями, перевязочными средствами и аварийным запасом СИЗ.

На объекте строительства все вагоны-бытовки снабжены аптечками и средствами первой помощи. Медицинское обслуживание рабочих осуществляется в поликлинике или больнице ближайшего населенного пункта.

Гигиенические требования к организации строительной площадки

1. До начала строительства объекта должны быть выполнены предусмотренные проектом организации строительства (ПОС) и проектом производства работ (ППР) подготовительные работы по организации стройплощадки.

2. Территория стройплощадки должна быть ограждена.

3. Строительная площадка до начала строительства объекта должна быть освобождена от старых строений и мусора.

4. На территории стройплощадки или за ее пределами оборудуются санитарно-бытовые, производственные и административные здания и сооружения.

5. На строительной площадке определяются места складирования материалов и конструкций.

6. Для строительных площадок и участков работ предусматривается общее равномерное освещение. Искусственное освещение строительных площадок и мест производства строительных и монтажных работ внутри зданий должно отвечать требованиям строительных норм и правил для естественного и искусственного освещения.

7. Для электрического освещения строительных площадок и участков следует применять типовые стационарные и передвижные инвентарные осветительные установки. Передвижные инвентарные осветительные установки располагают на строительной площадке в местах производства работ, в зоне транспортных путей и др.

8. Для освещения строительных площадок и участков не допускается применение открытых газоразрядных ламп и ламп накаливания с прозрачной колбой.

9. Освещенность, создаваемая осветительными установками общего освещения на строительных площадках и участках работ внутри зданий, должна быть не менее нормируемой, вне зависимости от применяемых источников света.

Гигиенические требования к выполнению земляных работ

1. Земляные работы следует максимально механизировать.

2. Траншеи, разрабатываемые на улицах, проездах, во дворах населенных пунктов, а также в местах, где происходит движение людей или транспорта, ограждаются защитным ограждением. На ограждении необходимо устанавливать предупредительные надписи и знаки, а в ночное время - освещение.

Места прохода людей через траншеи оборудуются переходными мостиками, освещаемыми в ночное время.

3. В местах производства земляных работ до их начала обеспечивается отвод поверхностных и подземных вод.

4. Места производства земляных работ очищаются от валунов, деревьев, строительного мусора.

5. Для прохода людей через выемки устраиваются переходные мостики с ограждением и освещением в ночное время.

6. При выполнении земляных работ на рабочем месте в траншее ее размеры должны обеспечивать размещение конструкций, оборудования и оснастки, а также проходы на рабочих местах и к рабочим местам шириной не менее 0,6 м и необходимое пространство в зоне работ.

Гигиенические требования по микробиологическим показателям.

1. Работникам, занятым на работах с вредными или опасными условиями труда, а также на работах, выполняемых в особых температурных условиях или связанных с загрязнением, выдаются бесплатно за счет работодателя специальная одежда, специальная обувь и другие средства индивидуальной защиты (СИЗ) в соответствии с нормами, утвержденными в установленном порядке.

Инв.№ подл.	Подпись и дата	Взам. Инв. №	Инв. № дубл.	подпись и дата
-------------	----------------	--------------	--------------	----------------

изм	лист	№ док.	подпись	дата
-----	------	--------	---------	------

3094.085.П.0/0.1295-ПОС

187

Лист

61

2. Гигиенические требования к средствам индивидуальной защиты должны соответствовать требованиям санитарных правил и иметь санитарно-эпидемиологическое заключение, оформленное в установленном порядке.

3. Для хранения выданных работникам СИЗ работодатель оборудует специальные помещения (гардеробные).

4. Работодатель организует надлежащий уход за средствами индивидуальной защиты и их хранение, своевременно осуществляет химчистку, стирку, ремонт, дегазацию, дезактивацию, обезвреживание и обеспыливание специальной одежды, специальной обуви и других средств индивидуальной защиты. В тех случаях, когда это требуется по условиям производства, в организации (в цехах, на участках) устраиваются сушилки для специальной одежды и обуви, камеры для обеспыливания специальной одежды и установки для дегазации, дезактивации и обезвреживания средств индивидуальной защиты.

5. Работодатель обеспечивает выдачу смывающих и обезвреживающих средств в соответствии с установленными нормами работникам, занятым на работах, связанных с загрязнением тела.

6. При умывальниках должно быть мыло и регулярно сменяемые полотенца или воздушные осушители рук.

7. При работах с веществами, вызывающими раздражение кожи рук, должны выдаваться профилактические пасты и мази, а также смывающие и дезинфицирующие средства.

Проектом рекомендуется, для мойки колес строительной техники при выезде со строительной полосы на проезжую часть, использовать сертифицированную установку обратного водоснабжения мойки колес серии «Каскад» или «Мойдодыр-К-2». При мойке колес строительный транспорт размещается на легкоразборной эстакаде. Эстакада устанавливается в пределах строительной полосы, в местах выезда строительного транспорта на автодороги. В режиме мойки колес, вода из очистной установки подается насосом высокого давления к кранам моечных пистолетов. Грязная вода поступает в накопительную емкость эстакады, откуда по сливному рукаву течет самотеком в приемную герметичную емкость, устанавливаемую ниже уровня эстакады. В приемной емкости наиболее крупные частицы оседают на дно. Погружной насос подает воду из приемной емкости в гидроциклон (где происходит очистка, основанная на действии центробежных сил). Отделенные в гидроциклоне частицы грязи возвращаются в исходную емкость через обратный сливной рукав. Очищенная в гидроциклоне вода попадает в очистную установку для более глубокой очистки. Очищенная вода попадает к кранам моечных пистолетов. Для обеспечения возможности функционирования системы в зимний период, устанавливаются нагревательные элементы, предотвращающие замерзание воды в насосном отделении. Приемная герметичная ёмкость, по мере накопления, заменяется и вывозится спец. автотранспортом на полигон ТБО, по договору с администрацией МО.

В соответствии с «Перечнем административных территорий субъектов Российской Федерации, эндемичных по клещевому вирусному энцефалиту в 2021 г.» все 17 административных территорий Ленинградской области являются эндемичными по клещевому вирусному энцефалиту. Преду сматривается противоклещевая акарицидная обработка территории.

Пост оказания первой медицинской помощи организован на территории стройгородка.

Производственно-бытовые помещения должны быть обеспечены аптечками с набором медикаментов, инструментов и перевязочных материалов для оказания первой помощи. Все работники и обслуживающий персонал должны быть обучены приемам оказания доврачебной помощи.

Для индивидуальной защиты работающих от гнуса необходимо использовать репелленты, которые при нанесении на кожу или одежду отпугивают кровососущих насекомых, а также в качестве механической защиты от насекомых необходимо использовать сетку Павловского. Для нанесения на кожу и одежду рекомендуется использовать средство борьбы с насекомыми «ДЭТА».

Для защиты всех работающих от клещевого энцефалита предусмотрена вакцинация в медицинском стационаре.

Инв. № подл.	Подпись и дата	Взам. Инв. №	Инв. № дубл.	подпись и дата
--------------	----------------	--------------	--------------	----------------

изм	лист	№ док.	подпись	дата
-----	------	--------	---------	------

3094.085.П.0/0.1295-ПОС

188

Лист

62

12 ОХРАНА ОКРУЖАЮЩЕЙ ПРИРОДНОЙ СРЕДЫ

При организации строительного производства необходимо осуществлять мероприятия и работы по охране окружающей природной среды, для сохранения устойчивого экологического равновесия, не нарушать условия землепользования, установленные законодательством об охране окружающей среды.

В целях охраны природы необходимо выполнять следующие условия:

- обязательное соблюдение границ территории, отводимых для строительства;
- оснащение рабочих мест и строительной площадки инвентарными контейнерами для бытовых мест и строительных отходов;
- использование только специальных установок для подогрева воды, материалов;
- выполнение в полном объеме мероприятий по сохранности зеленых насаждений;
- удаление полиэтиленовой стружки при обработке торцов труб и деталей производить в полиэтиленовые мешки с последующим вывозом их на свалку;
- обслуживание автотранспортных средств и механизмов должно производиться специализированными предприятиями, имеющими соответствующие лицензии;
- работа строительных машин и механизмов должна быть отрегулирована на минимально-допустимый выброс выхлопных газов и уровень шума;
- территория должна предохраняться от попадания в нее горюче-смазочных материалов;
- соблюдение требований местных органов охраны природы.

Трасса газопровода выбрана с учетом максимального сохранения растительного покрова и зеленых насаждений, в наиболее безопасных местах, с допустимым приближением к существующим строениям, подземным и надземным коммуникациям. Прокладка газопровода гарантирует его надежность.

Зона строительных работ при разработке траншей принята минимальной.

Производство строительного-монтажных работ должно проводиться в соответствии с Постановлением Главного государственного санитарного врача РФ № 40 от 02.12.2020 г.

При соблюдении норм и правил сбора и хранения отходов, а также своевременном удалении отходов с территории строительства отрицательное воздействие отходов на окружающую среду будет максимально снижено.

Все строительные-монтажные работы производятся последовательно и не совпадают во времени. В связи с этим, загрязняющие вещества, выбрасываемые в атмосферу, носят кратковременный характер и не оказывают вредного воздействия на атмосферный воздух в период строительного-монтажных работ.

После завершения строительства необходимо восстановить профиль нарушенных водопропускных каналов.

После окончания основных работ строительная организация должна благоустроить территорию.

В соответствии с нормами технологического проектирования предприятий газовой промышленности все проектируемое оборудование, арматура, трубопроводы полностью герметичны, что обеспечивает охрану окружающей среды от загазованности после пуска газопровода в эксплуатацию.

В проекте предусматривается раздел «Охрана окружающей среды».

В проекте предусмотрен проход газопровода методом наклонно-направленного бурения.

Технология ННБ позволяет:

- обеспечить сохранность естественного рельефа местности, береговых склонов и водного режима за счет исключения береговых, берегоукрепительных и других работ, отрицательно воздействующих на водную экосистему и на прибрежный экологический баланс;
- свести к минимуму площади отвода территории под стройплощадку по берегам;
- сохранить структуру и текстуру окружающей почвы в зоне непосредственного проведения работ.

Для уменьшения вредного воздействия на водоемы в процессе строительства ПОС предусматривает следующие мероприятия:

Инв.№ подл.		Подпись и дата		Взам. Инв. №		Инв. № дубл.		подпись и дата		
изм	лист	№док.	подпись	дата	3094.085.П.0/0.1295-ПОС					Лист 189 63

- прокладку газопровода через водоемы выполнить методом наклонно-направленного бурения;
- для сбора бетонитовой смеси предусмотреть водонепроницаемые, герметичные ёмкости;
- исключить размещение в пределах ВЗ водных объектов бытовых строительных городков, пунктов мойки колес, мест стоянок транспортных средств, закрытых складов;
- для сбора производственных отходов установить металлический контейнер, с последующим вывозом на лицензированный полигон ТБО;
- размещение отвалов размываемых грунтов предусмотреть за пределами ПЗП водоемов.

Мероприятия по охране атмосферного воздуха.

Мероприятия по снижению отрицательного воздействия на окружающую среду включают в себя соответствующие мероприятия природоохранного характера и санитарно-гигиенического характера, которые призваны обеспечить безопасность и безвредность для человека и окружающей среды влияния предприятия.

На период проведения прокладки газопровода, учитывая отсутствие источников постоянных выбросов, рассредоточенность выбросов загрязняющих веществ по территории площадки и кратковременность, основными мероприятиями по недопущению превышения расчетных значений предельно-допустимых концентраций являются:

- соблюдение правил техники безопасности и пожарной безопасности при выполнении всех видов работ;
- выбор режима работы оборудования в периоды неблагоприятных метеорологических условий, позволяющего уменьшить выброс загрязняющих веществ в атмосферу и обеспечить снижение их концентраций в приземном слое воздуха;
- своевременное прохождение техникой ТО;
- глушение двигателей автомобилей и дорожно-строительной техники на время простоев;
- размещение на площадке ремонтных работ только того оборудования, которое требуется для выполнения технологических операций, предусмотренных на данном этапе работ;
- строгое соблюдение всех решений, принятых в рабочей документации.

Мероприятия по охране и рациональному использованию земельных ресурсов, почвенного покрова.

Для минимизации вредного влияния на территорию, отводимую под производство работ, должно обеспечиваться следующее:

- предотвращение слива горюче-смазочных материалов на рельеф при эксплуатации грузоподъемных механизмов и автомобилей;
- минимизация отходов потребления и строительства;
- своевременный вывоз всех образующихся отходов в соответствии с санитарными нормами и правилами;
- рациональное и эффективное использование земли в границах отвода;
- ведение работ строго в границах отводимой под производство работ земли во избежание сверхнормативного изъятия земельных участков;
- запрещение деятельности, непредусмотренной технологией проведения работ, особенно вне границ отвода и с использованием техники;
- передвижение строительной техники строго в пределах полосы отвода, по существующим подъездным дорогам, временным и внутриплощадочным проездам, временным переездам;
- недопущение проведения технического ремонта, обслуживания и мойки автотранспорта и строительной техники на территории строительства;
- заправка строительной техники только при помощи специальных топливозаправщиков на оборудованной территории;
- стоянка машин и механизмов в нерабочее время на специальных площадках;
- запрещение выжигания растительности;

Инв.№ подл.	Подпись и дата	Взам. Инв. №	Инв. № дубл.	подпись и дата

изм	лист	№ док.	подпись	дата

3094.085.П.0/0.1295-ПОС

190

Лист
64

– рекультивация земель.

Мероприятия по сбору, использованию, обезвреживанию, транспортировке и размещению отходов.

До начала работ необходимо заключить договор на транспортировку и размещение отходов.

Охрану окружающей среды от воздействия отходов обеспечивают следующие мероприятия:

– безопасное накопление (временное складирование) отходов;

– передача отходов для использования, обезвреживания, размещения организациям, лицензированным на данный вид деятельности;

– проведение инвентаризации отходов.

Мусор бытовых помещений, обтирочный материал, огарки сварочных электродов следует накапливать в специально предусмотренных для этих целей металлических закрытых контейнерах, расположенных на территории проведения работ.

Транспортировка отходов должна осуществляться способами, исключающими возможность их потери в процессе транспортировки, создания аварийных ситуаций, нанесения вреда окружающей среде, здоровью людей, хозяйственным и иным объектам.

К организационным мероприятиям можно отнести:

– назначение лиц, ответственных за сбор отходов и организацию мест их временного хранения;

– регулярный контроль за условиями временного хранения отходов;

– проведение инструктажа о правилах обращения с отходами.

На период ремонта силами строительной организации должны быть выполнены следующие организационно-административные контрольные мероприятия:

– заключен договор со специализированными организациями, имеющими лицензию на сбор, использование, обезвреживание, транспортировку, размещение отходов IV-V классов опасности;

– назначение приказом лиц, ответственных за сбор, хранение и транспортировку отходов;

– проведение инструкций о сборе, хранении, транспортировке отходов и промсанитарии персонала в соответствии с требованиями территориальных органов ГСЭН и экологии.

Мероприятия по охране объектов растительного и животного мира и среды их обитания.

Для минимизации влияния проводимых работ предлагается комплекс следующих мероприятий:

– ведение работ строго в отведенных границах во избежание сверхнормативного изъятия земельных участков;

– селективный сбор, обеспечение герметизации процесса накопления отходов и своевременный вывоз отходов с территории объекта строительства;

– для снижения вероятности случайной гибели животных предусматривается засыпка открытых ям и траншей сразу после окончания строительных работ;

– ограничение площадей, занятых под проезд тяжелой автомобильной и гусеничной техники.

Для снижения (предотвращения) последствий строительно-монтажных работ по окончанию ремонта предусмотрен комплекс рекультивационных мероприятий по восстановлению нарушенных земель: техническая и биологическая рекультивация.

Мероприятия по охране недр

Охрана недр включает мероприятия против загрязнения, агрессивности и коррозионной активности геологической среды, а также мероприятия, направленные на устранение последствий загрязнения компонентов геологической среды:

– профилактические, направленные на сохранение естественного качества подземных вод и грунтов;

Инв.№ подл.	Подпись и дата	Взам. Инв. №	Инв. № дубл.	подпись и дата
-------------	----------------	--------------	--------------	----------------

изм	лист	№ док.	подпись	дата
-----	------	--------	---------	------

3094.085.П.0/0.1295-ПОС

191

Лист

65

– локализационные, препятствующие развитию сформировавшегося очага загрязнения и повышенной коррозионной активности;

– восстановительные, проводимые для ликвидации загрязнения и восстановления природного качества компонентов геологической среды.

Основными мероприятиями по охране недр предусматриваются:

– очистка территории от образующихся отходов;

использование герметичных резервуаров для сбора хозяйственно-бытовых стоков и жидких отходов, контейнеров с крышками под твердые бытовые отходы.

Инв.№ подл.	Подпись и дата	Взам. Инв. №	Инв. № дубл.	подпись и дата	3094.085.П.0/0.1295-ПОС	192	Лист
							66
							изм лист №док. подпись дата

13. ТЕХНИКО-ЭКОНОМИЧЕСКИЕ ПОКАЗАТЕЛИ

№ п/п	Наименование показателей	Един. изм.	Количество
1	2	3	4
1	Протяженность трассы	м	6658,0
2	Протяженность трассы, выполненная методом ННБ	м	344,0
3	Общая численность работающих, в т.ч.: - численность работающих в наиболее многочисленную смену	чел.	37
		чел.	26
4	Общая трудоемкость строительно-монтажных работ	чел. час	15370,8
5	Продолжительность строительства	месяц	3,0
6	в том числе: -подготовительный период	месяц	0,3

Инв.№ подл.	Подпись и дата	Взам. Инв. №	Инв. № дубл.	подпись и дата

изм	лист	№док.	подпись	дата

3094.085.П.0/0.1295-ПОС

193

Лист

67

14 ОТХОДЫ ПРОИЗВОДСТВА И ПОТРЕБЛЕНИЯ НА ПЕРИОД СТРОИТЕЛЬСТВА

При прокладке газопровода из полиэтиленовых труб, отходы составляют 2% от общей протяженности полиэтиленового газопровода.

При строительстве газопроводов из стальных труб образуются отходы твердые бытовые, отходы электродов (огарки) при сварке стального газопровода.

Сбор и хранение производственных отходов осуществляется в закрытых металлических контейнерах с последующим вывозом в установленном порядке на базу подрядчика. ТБО собираются в металлический контейнер с последующим вывозом на полигон.

Все виды отходов, образующиеся в процессе текущего ремонта техники, участвующей в строительстве газопровода, собираются, отвозятся на ближайшую городскую свалку автотранспортом.

При сварочных работах используются электроды Э-42. Отходы электродов составляют 6-25% от общего количества («Справочник сварщика» под ред. Степанова, стр. 96).

Твердые бытовые отходы (ТБО)

Во время строительства газопровода образуются ТБО. Согласно «Справочным материалам по удельным показателям образования промышленных отходов» норма накопления составит 120 кг на 1 человека в год.

Наименование	Ед.изм.	1-й год
Продолжительность строительства	мес.	3,0
Норматив накопления ТБО	кг/чел-г	120,00
Количество работающих в наиболее многочисленную смену	чел	26
Количество ТБО	кг	780,00

Инв.№ подл.	Подпись и дата	Взам. Инв. №	Инв. № дубл.	подпись и дата

изм	лист	№док.	подпись	дата

3094.085.П.0/0.1295-ПОС

194

Лист

68

15. СВЕДЕНИЯ ОБ ОБЪЕМАХ И ТРУДОЕМКОСТИ ОСНОВНЫХ СТРОИТЕЛЬНЫХ И МОНТАЖНЫХ РАБОТ

Наименование работ	Объем СМР	Трудоемкость, чел.час
Разбивка трассы	6658,0 м	Общая трудоемкость: 15370,8 чел.час
Земляные работы	6314,0 м	
Прокладка газопровода	6314,0 м	
Благоустройство	6314,0 м	
Прокладка газопровода ННБ	344,0	

Инв.№ подл.	Подпись и дата	Взам. Инв. №	Инв. № дубл.	подпись и дата

изм	лист	№док.	подпись	дата

3094.085.П.0/0.1295-ПОС

195

Лист
69

II. МЕРОПРИЯТИЯ ПО ПРЕДУПРЕЖДЕНИЮ ЧРЕЗВЫЧАЙНЫХ СИТУАЦИЙ

Рабочий проект разработан с соблюдением всех норм и требований СНиП 42 –01-2002, без какого-либо отступления.

Возникновение чрезвычайных ситуаций на запроектированном газопроводе маловероятно, но полностью не исключено. Мероприятия по предупреждению чрезвычайных ситуаций предусмотрены при проектировании и строительстве сети газопровода, а также в организации контроля за его состоянием в процессе эксплуатации.

Трасса газопровода выбрана в наиболее безопасных местах с допустимыми приближениями к существующим строениям, подземным и надземным коммуникациям.

Заглубление подземного газопровода обеспечивает отсутствие на него динамических и статических воздействий машин. Таким образом, проектными мероприятиями выполнены все решения, направленные на полную надежность газопровода.

В процессе строительства газопровода предусматривается повышение качества строительно-монтажных работ, что существенно обеспечит надежность эксплуатации газопровода.

Мероприятия по предупреждению чрезвычайных ситуаций на газопроводе в период его эксплуатации заключается в основном в организации постоянного контроля за его состоянием, проведением технического обслуживания и плановых ремонтных работ специализированными бригадами или звеньями.

Все работы по техническому обслуживанию газопровода должны выполняться в соответствии с Приказом службы по экологическому, технологическому и атомному надзору № 531 от 15.12.2020 г. «Об утверждении ФНиП в области промышленной безопасности “Правила безопасности систем газораспределения и газопотребления”».

В случае стихийных бедствий (урагана, землетрясения, паводковых вод, наводнения и т.п.) эксплуатационным службам необходимо организовать усиленный контроль за состоянием сети и арматуры газопровода. В критические моменты газопровод должен быть отключен от подачи газа.

Разработка мероприятий выполнена в соответствии с требованиями СП 11-107-98 Порядок разработки и состав «Инженерно-технических мероприятий гражданской обороны. Мероприятия по предупреждению чрезвычайных ситуаций» проектов строительства.

Инв.№ подл.	Подпись и дата	Взам. Инв. №	Инв. № дубл.	подпись и дата

					3094.085.П.0/0.1295-ПОС	196	Лист
							70
изм	лист	№док.	подпись	дата			

III ЗАЩИТА ГАЗОПРОВОДА ОТ КОРРОЗИИ

Для защиты от электрохимической коррозии подземный стальной газопровод покрываются «весьма усиленной» изоляцией полимерной липкой лентой по ГОСТ 9.602-2016 с изм. Весьма усиленная изоляция состоит из грунтовки, шести слоев битума и двух гидроизоляционных обмоток, укладываемых между каждыми двумя слоями битума. Изоляционные работы производить в соответствии с РД 39Р-00147105-026-02.

1. Технология изоляционных работ в трассовых условиях включает:

- подготовку изоляционных материалов;
- сушку или подогрев изолируемой поверхности;
- очистку;
- нанесение грунтовки и покрытия;
- контроль качества покрытия.

2. Изоляционные покрытия должны наноситься, как правило, механизированным способом, обеспечивающим проектную толщину изоляционного слоя и его сплошность. Очистку и нанесение грунтовки на трубопроводы следует производить в зависимости от диаметра трубы соответствующими самоходными очистными машинами типа ОМ.

3. Изоляцию следует наносить в зависимости от диаметра трубы машинами типа комбайна ОМП для ленточных покрытий.

4. Нанесение изоляционного покрытия на влажную поверхность труб во время дождя, тумана, снега и сильного ветра не разрешается.

5. Поверхность трубопровода перед изоляцией должна быть высушена и очищена от грязи, ржавчины, неплотно сцепленной с металлом окалины, пыли, земли и наледи, а также обезжирена от копоти и масла. При температуре воздуха ниже плюс 10 °С поверхность трубопровода необходимо подогреть до температуры не ниже плюс 15 °С (но не выше плюс 50 °С).

6. В трассовых условиях наружные поверхности трубопроводов очищают самоходными очистными машинами. Контроль качества очистки производится непрерывно визуально путем сравнения очищенной поверхности с эталоном, либо по показаниям приборов, либо согласно действующим нормативно-техническим документам

7. Изоляция трубопроводов мастичными покрытиями (битумными, Пластобит, Асмол и др.) выполняется в соответствии с действующими нормативно-техническими документами и техническими условиями на эти материалы при следующих особенностях нанесения лент или обертки с двусторонним липким слоем.

При изоляции трубопроводов ленточными покрытиями с двусторонним липким слоем следует клеевые грунтовки, изоляционные ленты и обертки (приложение Б) наносить на трубопровод одновременно и, как правило, механизированным способом при совмещенном методе производства изоляционно-укладочных работ.

Изолированный трубопровод следует незамедлительно (в течение одной смены) уложить в траншею, дно которой должно быть тщательно выровнено, и присыпать или полностью засыпать грунтом.

Если специфика участка (например, на переходах) не позволяет произвести укладку трубопровода в траншею в течение одной смены, необходимо вплоть до окончания работ защитить изоляционное покрытие от прямого воздействия атмосферы.

В этом случае непосредственно перед укладкой необходимо проверить сплошность покрытия и (выборочно) прочность адгезионной связи изоляционной ленты с двусторонним липким слоем с трубой.

Для каждого типа изоляционной ленты с двусторонним липким слоем применяют соответствующие клеевую грунтовку и обертку. Замена клеевых грунтовок различных фирм запрещается.

Изн.№ подл.	Подпись и дата	Взам. Изн. №	Изн. № дубл.	подпись и дата
-------------	----------------	--------------	--------------	----------------

изм	лист	№ док.	подпись	дата	3094.085.П.0/0.1295-ПОС	197	Лист
							71

Клеевые грунтовки, изоляционные ленты и обертки наносят на поверхность трубопровода, как правило, за один проход самоходными изоляционными машинами, представленными в таблице.

На трубы диаметром 57-114 мм ленты и обертки с двусторонним липким слоем наносят приспособлением ПИЛ-1, причем в этом случае поверхность подготавливают и огрунтовывают с помощью очистной машины ПО-1.

Можно применять также импортные машины, обеспечивающие необходимую степень очистки и качественное нанесение лент и обертки с двусторонним липким слоем.

Для обеспечения равномерного покрытия очищенной поверхности трубопровода грунтовку перед нанесением следует тщательно перемешать. Слой грунтовки должен быть сплошным и не иметь подтеков, сгустков и пузырей. Грунтовку в случае необходимости непосредственно перед нанесением допускается разбавлять бензином Б-70 или циклогексаном, вводя его не более 10% от разбавляемого объема.

Разбавление этилированным бензином не допускается, так как он резко ухудшает адгезионные свойства.

Для равномерного растирания грунтовки на изоляционной машине или комбайне следует устанавливать вращающееся полотенце.

Изоляционные ленты с двусторонним липким слоем следует наносить на трубопровод по свеженанесенной невысохшей грунтовке. При температуре окружающего воздуха ниже плюс 10 °С рулоны изоляционных лент и обертки с двусторонним липким слоем перед нанесением необходимо выдерживать не менее 48 ч в теплом помещении с температурой не ниже плюс 15 °С (но не выше плюс 45 °С). При температуре окружающего воздуха ниже плюс 3 °С поверхность изолируемого трубопровода необходимо подогревать до температуры не ниже плюс 15 °С (но не выше плюс 50 °С).

В случае образования на поверхности трубопровода влаги грунтовку и изоляционные покрытия следует наносить только после предварительной просушки трубопровода сушильными устройствами, исключая возможность образования копоти и других загрязнений на поверхности трубопровода.

Температурные пределы нанесения грунтовок и покрытий, а также требования к нагреву изолируемого трубопровода и ленточных покрытий должны соответствовать требованиям технических условий на данный вид ленты.

Изоляционные ленты и обертки с двусторонним липким слоем необходимо наносить без гофров, перекосов, морщин, отвисаний, с величиной нахлеста, регламентированной действующими нормативно-техническими документами.

Рулоны лент и обертки с двусторонним липким слоем перед применением должны быть хорошо отторцованы. Телескопические сдвиги слоев необходимо устранять путем установки рулонов вертикально на ровной твердой поверхности под постоянно действующим давлением сверху. Максимальная величина телескопического сдвига рулона при машинном нанесении должна быть не более 20 мм.

При изоляции трубопроводов в околовшовной зоне допускается, как исключение, наличие узкой (1,0-1,5 см) полосы с неплотным прилеганием изоляционной ленты, неплотности при засыпке трубопровода должны исчезнуть. Проверку производят шурфованием трубопровода.

Регулярно следует проверять величину натяжения ленты и состояние ходовых колес и при необходимости производить их регулировку.

Поверхность трубопровода необходимо предохранять от попадания на нее смазочного масла из трансмиссии и воды из системы охлаждения очистной и изоляционной машин.

8. При контроле качества изоляционных материалов следует руководствоваться требованиями ГОСТ Р 51164-98, СНиП 3.01.01-85*, ВСН 008-88, ВСН 012-88 и НТД, утвержденной в установленном порядке.

Инв.№ подл.	Подпись и дата	Взам. Инв. №	Инв. № дубл.	подпись и дата

изм	лист	№ док.	подпись	дата	3094.085.П.0/0.1295-ПОС	198	Лист
							72

9. Качество изоляционных покрытий магистральных трубопроводов должен проверять подрядчик в присутствии представителя технадзора заказчика по мере их нанесения, перед укладкой и после укладки трубопровода в траншею.

10. При выполнении изоляционных работ проводится контроль качества применяемых материалов, операционный контроль качества изоляционных работ и контроль качества готового покрытия.

11. При нанесении защитных покрытий как в трассовых, так и в стационарных условиях следует непрерывно проводить визуальный контроль качества изоляционных работ: очистки изолируемой поверхности, нанесения грунтовки, нанесения изоляционного покрытия, а также следить за сохранностью покрытия при укладке трубопровода. Следует также проводить визуальный осмотр готового покрытия с целью контроля его состояния; пропуски, поры, вздутия, гофры, складки, отвисания не допускаются.

12. Контроль толщины изоляции производят:

- при трассовом нанесении – не менее одного измерения на 100 м трубопровода и в местах, вызывающих сомнения, в 4-х точках по сечению.

Для измерения толщины изоляции магистральных стальных трубопроводов без нарушения сплошности изоляционного покрытия как в стационарных условиях, так и на трассе, используются магнитоэлектрические толщиномеры, магнитные толщиномеры, глубиномеры, транзисторные толщиномеры. Техническая характеристика используемых толщиномеров приведена в приложении В.

13. Контроль адгезии изоляционных покрытий должен производиться в соответствии с ГОСТ Р 51164-98. Адгезию защитного покрытия после нанесения на трубопровод контролируют:

- при трассовом нанесении через каждые 500 м, а также в местах, вызывающих сомнения.

Допускается контролировать адгезию мастичного покрытия методом выреза треугольника с углом около 60° и сторонами 35 см с последующим снятием покрытия ножом от вершины надреза. Адгезия покрытия считается удовлетворительной, если вырезанный треугольник не отслаивается самостоятельно, а только с приложением усилия, при этом наблюдается когезионный характер отслаивания по всей площади трубы под вырезанным треугольником [1]. Адгезию необходимо определять до засыпки трубопровода или в соответствии с ТУ, ГОСТ на данное изоляционное покрытие.

14. Контроль состояния изоляции законченных строительством участков трубопровода катодной поляризацией, обнаружение дефектов в изоляционном покрытии уложенного и засыпанного трубопровода, контроль изоляции в условиях эксплуатации производится согласно ГОСТ Р 51164-98.

Инв.№ подл.	Подпись и дата	Взам. Инв. №	Инв. № дубл.	подпись и дата

					3094.085.П.0/0.1295-ПОС	199	Лист
							73
изм	лист	№ док.	подпись	дата			

ПРИЛОЖЕНИЯ

Инв.№ подл.	Подпись и дата	Взам. Инв. №	Инв. № дубл.	подпись и дата	3094.085.П.0/0.1295-ПОС	200	Лист
							74
изм	лист	№док.	подпись	дата			

Приложение 1
Ведомость основных объемов работ

Вид работ	Объем	Ед.изм.	Примечание
1	2	3	4
Разработка вручную, обратная засыпка вручную (пересечение с подземными коммуникациями)	18,0	м	Прокладка на расстоянии до 2 м от ограждений, столбов, коммуникаций, в том числе приямки для врезки. ПК0 – врезка; ПК0+30,0 – кабель связи; ПК1+29,0 – газопровод ср.д.; ПК21+15,0 – кабель связи; ПК33+75,5 – кабель связи
Устройство временной площадки под ВЗиС	1	шт.	21,0x10,0 м – 1 шт. (210,0 м ²). - укладка ж/б плит 2П60.18-10 ГОСТ 21924.0-84 – 20 шт./73,0 т (оборачиваемость ж/б плит 3-кратная).
Устройство временных площадок при прокладке газопровода методом ННБ	14	шт.	10,5x10,0 м – 13 шт. (1365,0 м ²); 6,0x14,0 м – 1 шт. (84,0 м ²). - укладка ж/б плит 2П60.18-10 ГОСТ 21924.0-84 – 138 шт./503,7 т (оборачиваемость ж/б плит 3-кратная).
Устройство временных площадок для складирования материалов	2	шт.	21,0x10,0 м – 1 шт. (210,0 м ²); 20,0x10,0 м – 1 шт. (200,0 м ²). - планировка территории под площадки бульдозером – 410,0 м ² .
Устройство временных площадок для складирования деловой древесины	7	шт.	20,0x10,0 м – 7 шт. (1400,0 м ²). - планировка территории под площадки бульдозером – 1400,0 м ² .
Устройство временных пунктов мойки колес	2	мест	
Производство работ в охранных зонах ВЛ	206,5	м	ПК21+12,5 – ПК21+33,0, ВЛ 10 кВ, L = 20,5 м; ПК24+89,0 – ПК25+21,0, ВЛ 35 кВ, L = 32,0 м; ПК27+47,0 – ПК27+67,0, ВЛ 10 кВ, L = 20,0 м; ПК31+83,5 – ПК32+9,5, ВЛ 10 кВ, L = 26,0 м; ПК33+69,0 – ПК34+6,0, ВЛ 10 кВ, L = 37,0 м; ПК40+65,5 – ПК40+96,0, ВЛ 35 кВ, L = 30,5 м; ПК42+23,5 – ПК42+47,5, ВЛ 10 кВ, L = 24,0 м; 2ПК1+90,5 – 2ПК2+7,0, ВЛ 10 кВ, L = 16,5 м
Разработка технологических	14	шт.	технологические приямки 3,0x2,0 м

Инв.№ подл.	Подпись и дата	Взам. Инв. №	Инв. № дубл.	подпись и дата

3094.085.П.0/0.1295-ПОС

201

Лист
75

изм	лист	№ док.	подпись	дата

приямков			
Прокладка газопровода методом ННБ	344,0	м	ПК1+53,50 – ПК2+17,50, Lб = 64,0 м; ПК2+50,50-ПК3+6,50, Lб = 56,0 м; ПК20+74,50-ПК21+5,50, Lб = 31,0 м; ПК30+95,50-ПК31+66,50, Lб = 71,0 м; ПК35+69,00-ПК36+21,00, Lб = 52,0 м; 1ПК2+90,50-1ПК3+3,50, Lб = 13,0 м; 1ПК10+28,00-1ПК10+85,00, Lб = 57,0 м
Устройство временных проездов через сущ. подземные коммуникации	2	мест	- отсыпка грунта привозного – 56,1 м ³ ; - укладка ж/б плит 2П60.18-10 ГОСТ 21924.0-84 – 12 шт./4,8 т; - установка столбов ограничительных из бревен Ø0,06 м L = 1,2 м ГОСТ 2708-75 – 2 шт.; - монтаж опознавательных знаков ГОСТ Р 12.4.026-2015 – 2 шт.
Укладка резервных труб в местах пересечений газопровода с кабелями связи ПАО «Ростелеком»	2	мест	Укладка резервных ПЭ труб Ø63x5,8 мм – 20,0 м. Концы труб загерметизировать и обозначить реперными столбиками.
Устройство постоянных проездов в охранных зонах ВЛ	9	мест	Укладка ж/б плит 1П30.18-30 ГОСТ 21924.0-84 – 170 шт. / 620,5 т (9 мест – 18 шт., 22 шт., 14 шт., 26 шт., 20 шт., 16 шт., 22 шт., 16 шт., 16 шт.)

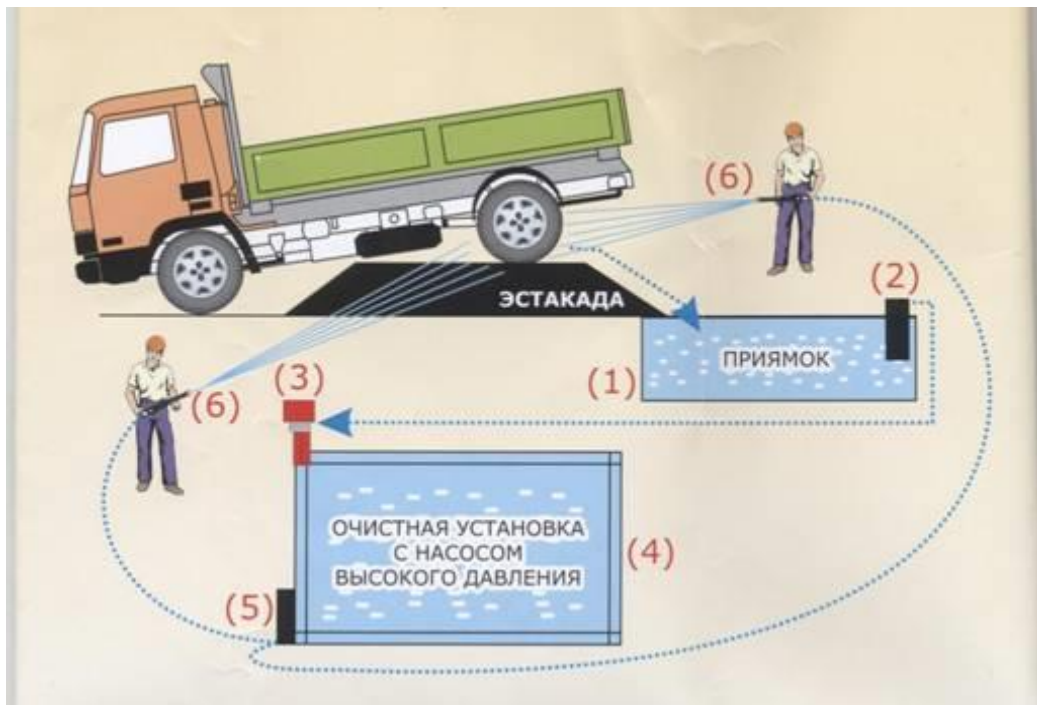
Общие данные:

Полигон ТБО	61 км
Ширина траншеи	1,15 м
Ширина полосы отвода	10 м
Обратная засыпка	Бульдозером
Излишки грунта	Излишки грунта разравниваются по трассе. Используются для восстановления грунтовых дорог. Временное размещение извлеченного скального грунта предусматривается вдоль трасс прокладки распределительного газопровода на свободных от застройки территориях, с последующим вывозом к месту складирования на расстояние 1 км, и передачей его безвозмездно Заказчику для дальнейшего его использования в благоустройстве на городских территориях.
Контроль сварных соединений на участках ННБ	100 % (СП 62.13330.2011* табл. 14)

Инв.№ подл.	Подпись и дата	Взам. Инв. №	Инв. № дубл.	подпись и дата

изм	лист	№ док.	подпись	дата	3094.085.П.0/0.1295-ПОС	202	Лист 76

Приложение 2. Схема мойки колёс серии «Каскад» («Мойдодыр-К-2»)



Процесс мойки осуществляется струей воды из пистолетов-распылителей (6). Грязная вода стекает в приямок (герметическую емкость) (1). Погружной насос (2) перекачивает воду через гидроциклон (3) в очистную установку (4), откуда насосом высокого давления (5) подается в пистолеты-распылители (6).

Инв.№ подл.	Подпись и дата
Взам. Инв. №	Подпись и дата
Инв. № дубл.	подпись и дата

изм	лист	№ док.	подпись	дата
-----	------	--------	---------	------

Приложение 3. Мероприятия по защите от шума.

Для достижения ПДУ на прилегающей территории проектом предусмотрены следующие мероприятия:

1. Производить работы с использованием крупногабаритной и звукорезонансной техники в строго определенное время (с 9.00 до 18.00), исключить работу строительной техники в вечернюю (после 18 часов) и ночную смены, а также работу в выходные и праздничные дни.

2. Использовать глушители для двигателей.

3. Обеспечить организацию работы шумного оборудования таким образом, чтобы исключить одновременную работу нескольких машин с высоким уровнем шума.

4. На периоды вынужденного простоя или технического перерыва двигателя техники необходимо выключать.

5. Обеспечение профилактического ремонта и обслуживания строительных механизмов на специально отведенных площадках в удалении от жилой застройки;

6. Работы по выполнению единого непрерывного технологического процесса производить в кратчайшие сроки;

7. Оповещение жильцов близстоящих домов о времени проведении работ по прокладке газопровода, жильцам рекомендуется закрыть окна (- 22 Дб), а рабочие обязаны каждый час в течение 10-15 мин, устраивать технологический перерыв, для обязательного проветривания жильцами своих квартир.

8. Обязательное информирование людей о порядке и сроках проведения работ;

9. Работы проводятся захватками т.е. непосредственно рядом с каждым домом работы ведутся строго ограниченное время.

10. Работы тяжелой техникой рядом с жилыми домами производить максимально быстро (экскаватор-рытьё котлована, самосвал – подъезд для погрузки излишек грунта) и в дневное время, когда большинство жильцов находятся вне своих квартир.

11. При расстоянии ближе 7,5-8 метров к жилым домам строительные работы производить по возможности вручную.

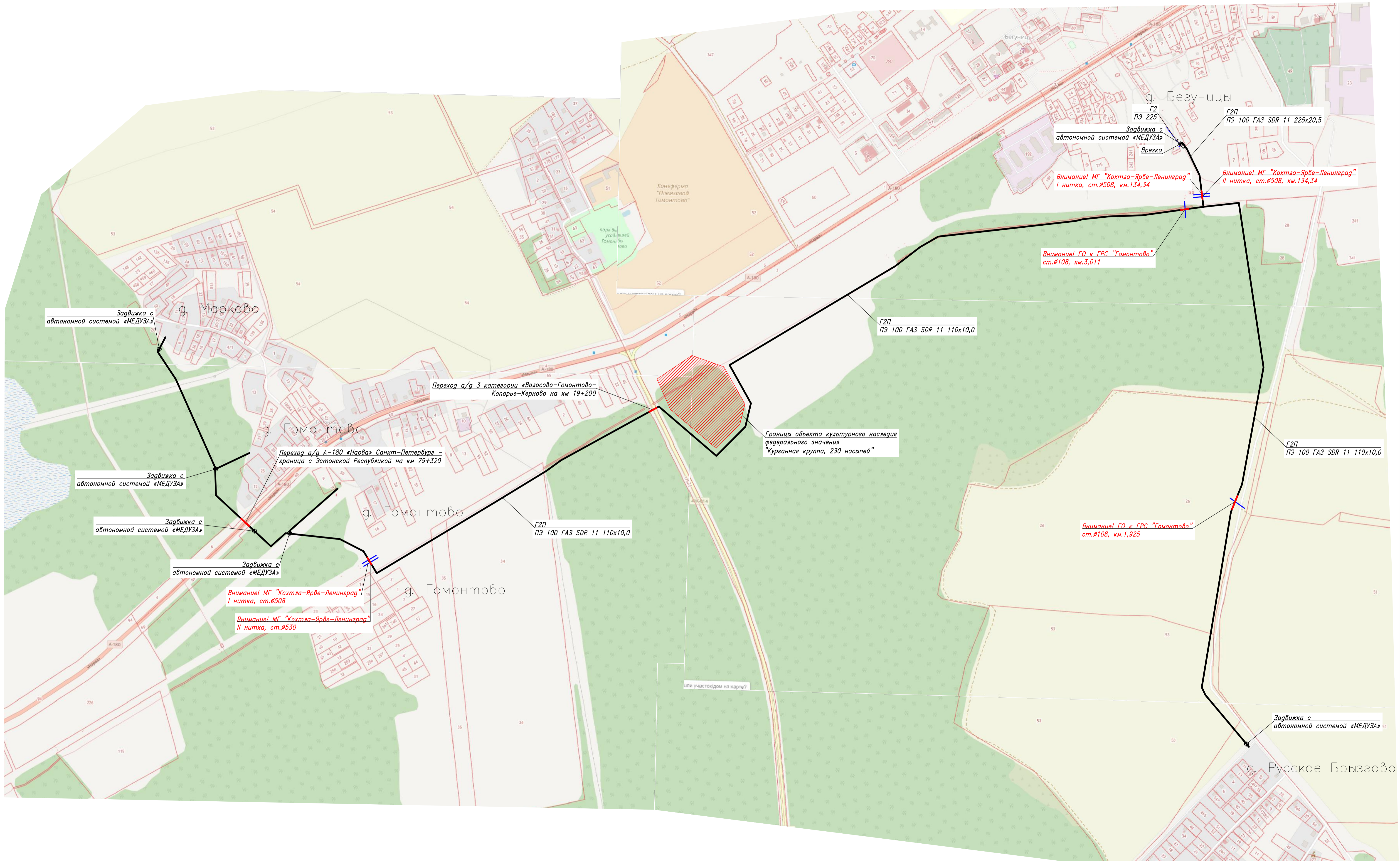
12. На компрессор предусматривается установка шумопоглощающей палатки (снижение шума 10 дБ).

13. Дизель генераторная электростанция поставляется в шумозащитном кожухе и обеспечена глушителем шума выхлопных газов. Место установки электростанции выбирается максимально далеко от нормируемых объектов (не ближе 50 метров к существующей жилой застройке).

Использование шумозащитного кожуха для снижения шумового давления, создаваемого техникой во время работы.

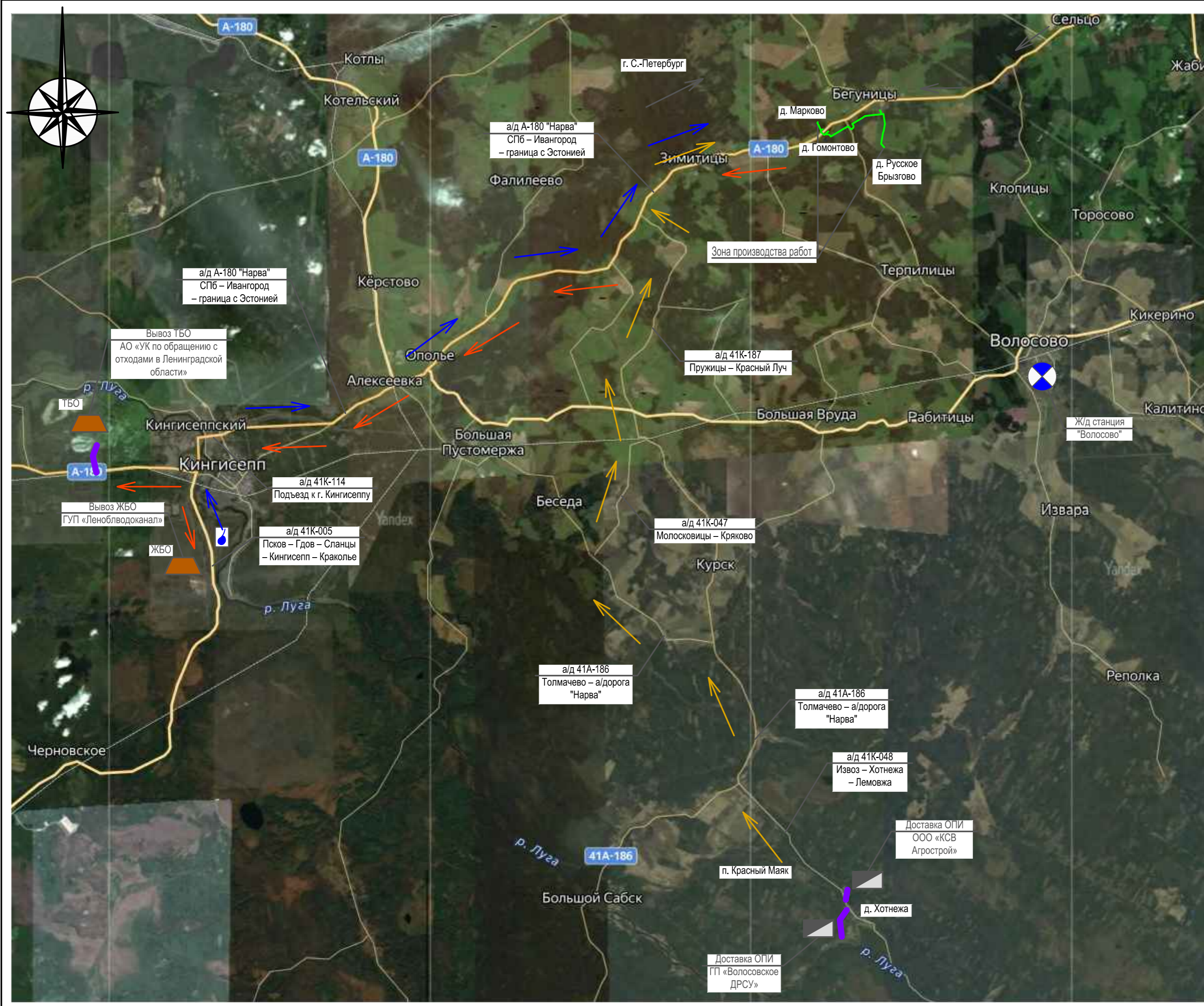
Инов.№ подл.	Подпись и дата	Взам. Инов. №	Инов. № дубл.	подпись и дата
--------------	----------------	---------------	---------------	----------------

Изм	лист	№ док.	подпись	дата	3094.085.П.0/0.1295-ПОС	204	Лист
							78



- Условные обозначения:
- проектируемый газопровод среднего давления;
 - существующий газопровод среднего давления;
 - отключающее устройство

3094.085.П.0/0.1295-ПОС					
Межселовый газопровод до д. Русское Брызгово, д. Гомонтово, д. Марково Ленинградской области					
Изм.	Кол.уч.	Лист	док.	Подпись	Дата
Разраб.	Курбанов				02.23
Провер.	Иванов				
Н.контр.	Иванов				
Утвердил	Барановская				
Проект организации строительства					Страница
Ситуационный план					Лист
Ленинградская область					Листов
ПКЦ АО "Газпром газораспределение Ленинградская область"					П
1					1



Перечень задействованных автомобильных дорог

Наименование автодороги	Вид покрытия автодороги	Категория	Допустимая нагрузка на ось, т	Владелец автодороги
А-180 "Нарва" СПб - Ивангород - граница с Эстонией	Асфальтобетонные	А/дорога федерального значения II, III	55,0	ФКУ "Управление федеральных автомобильных дорог "Северо-Запад" им. Н.В. Смирнова Федерального дорожного агентства"
41А-186 Толмачево - а/дорога "Нарва"	Асфальтобетонные	III, IV	10,3	ГКУ Ленинградской области "Управление Автомобильных Дорог Ленинградской области"
41К-187 Пружицы - Красный Луч	Асфальтобетонные	III, IV	17,4	ГКУ Ленинградской области "Управление Автомобильных Дорог Ленинградской области"
41К-047 Молосковицы - Кряково	Асфальтобетонные	III, IV	8,8	ГКУ Ленинградской области "Управление Автомобильных Дорог Ленинградской области"
41К-048 Извоз - Хотнежа	Асфальтобетонные	IV	20,4	ГКУ Ленинградской области "Управление Автомобильных Дорог Ленинградской области"
41К-114 Подъезд к г. Кингисеппу	Асфальтобетонные	II, III	6,5	ГКУ Ленинградской области "Управление Автомобильных Дорог Ленинградской области"
41К-005 Псков - Гдов - Сланцы - Кингисепп - Краколье	Асфальтобетонные	II, IV	6,5	ГКУ Ленинградской области "Управление Автомобильных Дорог Ленинградской области"

Примечание:

- Данная транспортная схема доставки материалов и грузов разработана для организации материально-технического снабжения площадки строительства, расположенной вблизи д. Русское Брызгово, д. Гомонтово, д. Марково Бегуницкого сельского поселения Волосовского района Ленинградской области.
- Ближайшими карьерами песка являются:
 - карьер «Хотнежи», расположенный в районе д. Хотнежи Волосовского района Ленинградской области. Недропользователь - ГП «Волосовское ДРСУ». Лицензия ЛОД 47492 ТР от 18.01.2017 г. до 18.01.2042 г. Средняя дальность возки составляет 75 км;
 - карьер «Корчаны», расположенный в районе п. Красный Маяк Волосовского района Ленинградской области. Недропользователь - ООО «КСВ Агрострой». Лицензия ЛОД 47521 ТР от 26.04.2017 г. до 30.04.2042 г. Средняя дальность возки составляет 70 км.
- Ближайшим объектом размещения отходов, излишков грунта, бурового шлама является полигон ТБО, расположенный на участке с кадастровым номером 47:20:07-52-003:0031, промзона «Фосфорит» Кингисеппского района Ленинградской области. Эксплуатирующая организация - АО «УК по обращению с отходами в Ленинградской области». Лицензия на деятельность по сбору, транспортированию, обработке, утилизации, обезвреживанию, размещению отходов I - IV классов опасности Серия (78) - 4235 - СТОУР/П от 27.05.2019 г. Средняя дальность возки составляет 61 км.
- Жидкие бытовые отходы, образующиеся в процессе строительства, предусмотрено вывозить на водоочистные сооружения ГУП «Леноблводоканал» по адресу: Ленинградская область, Кингисеппский район, г. Кингисепп, мкр. Лесобиржа, ул. Набережная, д. 686. Средняя дальность возки составляет 51 км.
- Доставка технической, питьевой воды предусмотрена из г. Кингисеппа Кингисеппского района Ленинградской области (ГУП «Леноблводоканал»). Средняя дальность возки составляет 51 км.
- Рабочие, занятые на строительстве, проживают г. Санкт-Петербурге. Доставка рабочих на стройку осуществляется автотранспортом. Дальность возки составляет в среднем 83 км.

Пункты назначения и средневзвешенная дальность возки

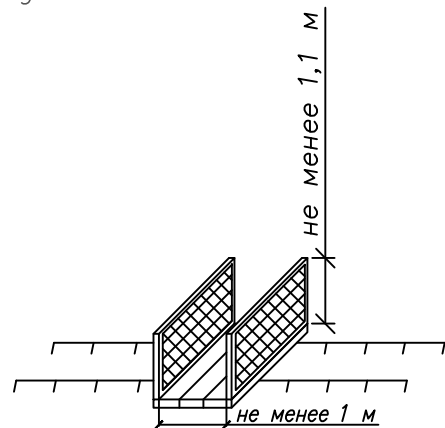
Пункт назначения	Вид транспорта	Дальность возки, км	Примечание
Карьер песка «Хотнежи» (ГП «Волосовское ДРСУ»)	автомобильный	75,0	Доставка песчано-гравийных материалов
Карьер песка «Корчаны» (ООО «КСВ Агрострой»)	автомобильный	70,0	Доставка песчано-гравийных материалов
Полигон ТБО (АО «УК по обращению с отходами в Ленинградской области»)	автомобильный	61,0	Вывоз ТБО
Очистные сооружения (ГУП «Леноблводоканал»)	автомобильный	51,0	Вывоз хоз.-бытовых стоков
Источник технической, питьевой воды (ГУП «Леноблводоканал»)	автомобильный	51,0	Доставка технической и питьевой воды
Пункт размещения рабочих	автомобильный	82,0	Доставка рабочих

Условные обозначения:

	Используемые автодороги		Поставка технической и питьевой воды
	Ж/д станция		Доставка песка и щебня
	Карьер песка, щебня		Доставка воды
	ТБО		Перебазировка подрядной организации
	ЖБО		Утилизация отходов
	Очистные сооружения		Проектируемый объект

					3094.085.П.0/0.1295-ПОС		
					Межпоселковый газопровод до г. Русское Брызгово, г. Гомонтово, г. Марково Ленинградской области		
Изм	Кол.уч	Лист	док	Подпись	Дата	Проект организации строительства	
Разраб.	Курбанов				02.23	Статус	Лист
Провер.	Иванов					П	2
Н.контр.	Иванов					Листов	
Утвердил	Барановская					Карты-схема доставки материально-технических ресурсов для строительства объекта	
					ПКЦ АО "Газпром газораспределение Ленинградская область"		
					Копирова		Формат А2

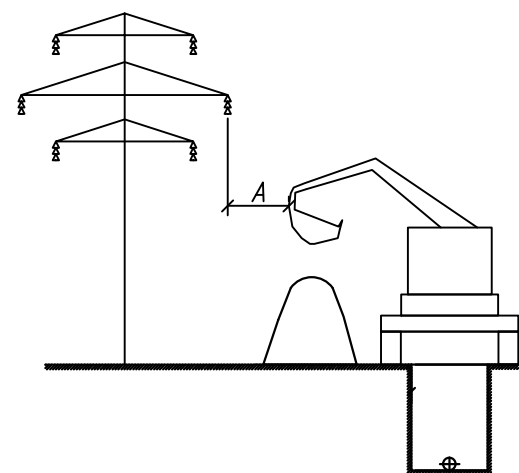
Проектом предусматривается установка переходных мостиков в соответствии со СНиП 12-03-2001 в местах переходов через траншею. Количество и места установки переходных мостиков определяются подрядчиком.



Условные обозначения

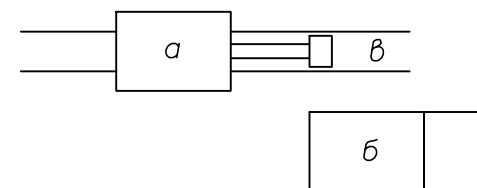
- ось проектируемого газопровода
- охранный зона проектируемого газопровода
- полоса строительства
- граница кадастрового деления
- граница земельных участков, сведения о которых внесены в ГКН
- земли населенных пунктов
- земли сельскохозяйственного назначения
- земли лесного фонда
- земли промышленности, энергетики, транспорта, связи, радиовещания, телевидения, информатики, земли для обеспечения космической деятельности, земли обороны, безопасности и земли иного специального назначения

Технологическая схема разработки траншеи в стесненных условиях в пределах проезжей части дороги экскаватором "обратная лопата" с погрузкой грунта в автосамосвал



A - расстояние от подъемной или подвижной части грузоподъемной машины и от поднимаемого груза в любом положении до ближайшего провода ЛЭП, находящейся под напряжением:

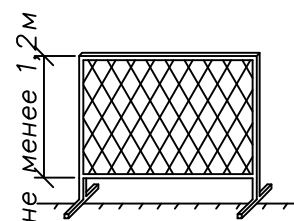
- до 20 кВ - 2 м;
- св 20 до 35 кВ - 2 м;
- св 35 до 110 кВ - 3 м;
- св 110 до 220 кВ - 4 м;
- св 220 до 400 кВ - 5 м;
- св 400 до 750 кВ - 9 м;
- св 750 до 1150 кВ - 10 м.



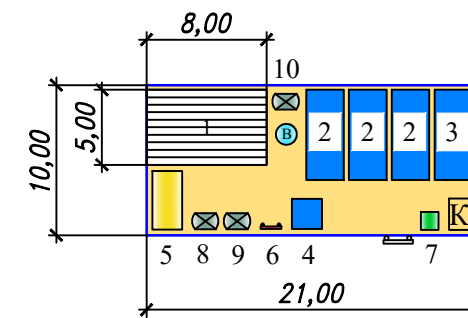
a - экскаватор "обратная лопата"
б - автосамосвал
в - траншея

- разработка траншеи на проектную отметку экскаватором "обратная лопата" с вывозом грунта автосамосвалом;
- устройство песчаной подсыпки толщиной 0,1 м;
- монтаж полиэтиленового газопровода;
- устройство песчаной присыпки толщиной 0,2 м;
- обратная засыпка с уплотнением трамбовкой;
- восстановление покрытий.

Проектом предусматривается установка защитных ограждений в соответствии с ГОСТ 23407-78 в местах производства работ (траншеи, котлованы).

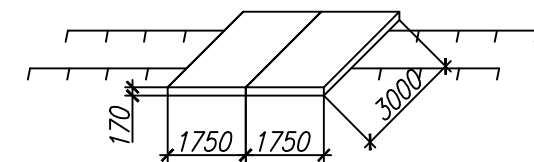


Площадка для временных зданий и сооружений



- Временная площадка складирования материала
- Вагон-бытовка
- Прорабская
- Пост охраны
- Установка передвижной электростанции
- Противопожарный щит
- Биотуалет (МВХО ?2)
- Место для курения
- Емкость для хранения запаса воды
- Информационный щит
- Контейнер для сбора мусора от бытовых помещений (МВХО ?4)
- Контейнер для сбора строительного мусора (МВХО ?1)
- Емкость для сбора бытовых стоков, осадка, который образуются при очистке загрязнённых стоков от мойки колёс автомобилей на установке "Каскад" (МВХО №3)

Проектом предусматривается устройство перевозов через траншею для строительной техники из дорожных железобетонных плит марки 2П 30.18-30 ГОСТ 21924.0-84. Размеры дорожных железобетонных плит: 3000x1750x170 мм. Количество и места установки перевозов определяются подрядчиком.

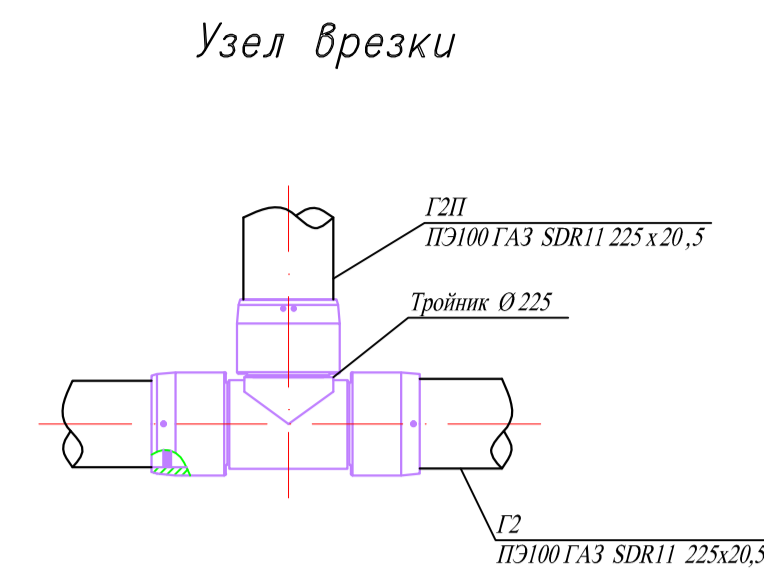


						3094.085.П.0/0.1295-ПОС			
						Межпоселковый газопровод до г. Русское Брызгово, г. Гомонтово, г. Марково Ленинградской области			
Изм	Кол.уч	Лист	№ док	Подпись	Дата	Проект организации строительства	Стадия	Лист	Листов
							П	2.1	
Разраб.		Курбанов			02.23				
Провер.		Иванов							
Н.контр.		Иванов							
Утвердил		Барановская							
						Условные обозначения	ПКЦ АО "Газпром газораспределение Ленинградская область"		

2157600
397700

ПК0+1,50
Задвижка РОСГАЗ DN 200
Автономная система дистанционного управления
запорной арматурой «МЕДУЗА»

ПК0
Врезка под давлением по технологии Ravetti с
установкой двусторонней стоп-системы с байпасом в
подземный газопровод среднего давления ПЗ Ø225.
Установка тройника d225 после перекрытия
газопровода, узел врезки увязан с исполн. докум. на
проект шифр 7388-ГСН выполн. ПКЦ ОАО "Леноблгаз",
хранящ-ся в филиале АО "Газпром газораспределение
ЛО" в г. Кингисепе



ПК0+30,0
Устройство временного переезда
через кабель связи
(конструкцию переезда
см. на листе 21)

ПК0+32,50-ПК0+47,00
Прокладка ГЗП ПЗ 100 ГАЗ SDR 11 225x20,5 в футляре
ПЗ 100 ГАЗ SDR 11 315x28,6, Lф=15,0м
Контрольная трубка под ковер

Площадка 210x10,0м из ж/б плит 2П60.18-10
(6,0x1,75x0,14м) ГОСТ 21924.0-84 (20 шт.) под ВЗиС
(экспликацию см. на листе 2.1)

ГЗП
ПЗ 100 ГАЗ SDR 11 225x20,5

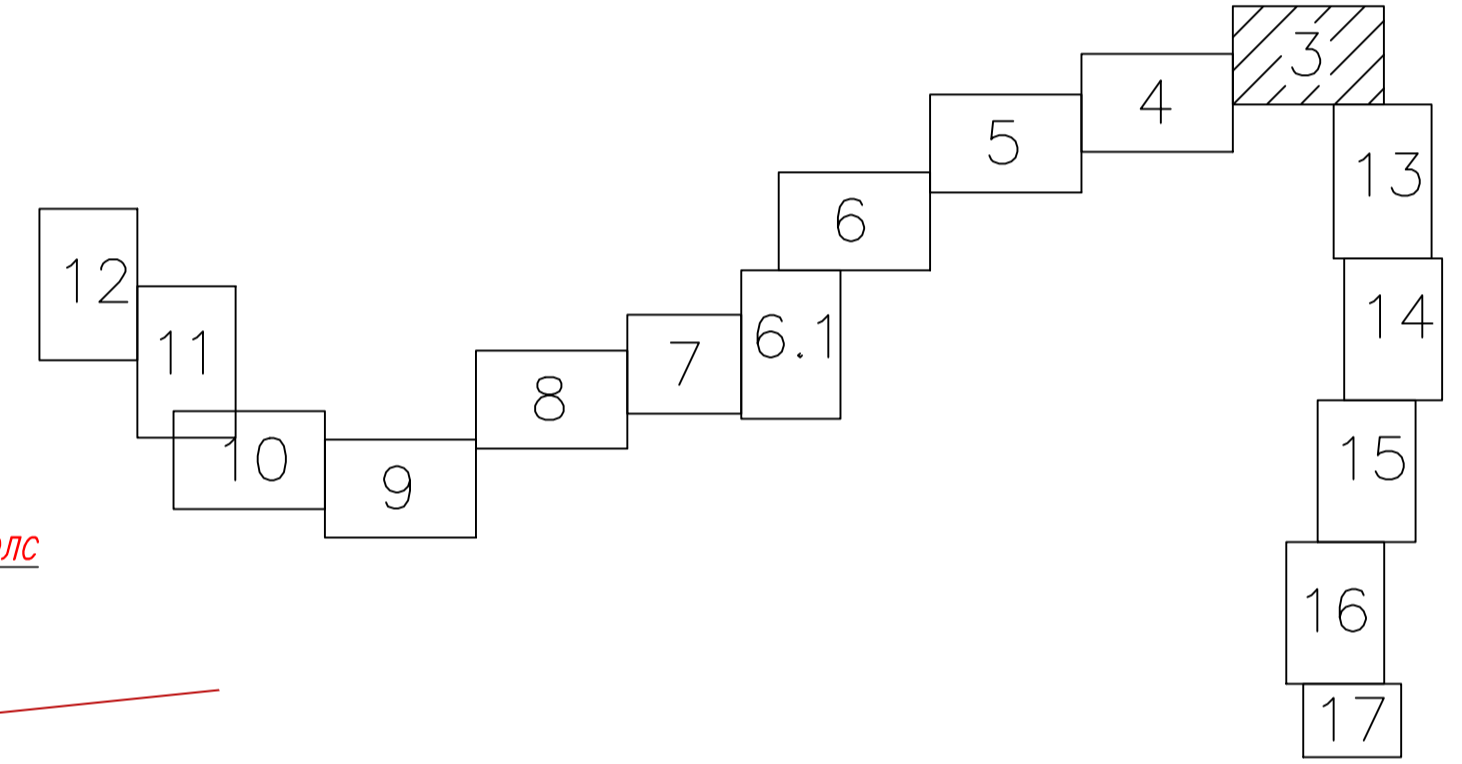
Площадка 20,0x10,0м для временного
складирования материалов

г. Бегуницы

Схема расположения листов

Ведомость временных площадок

Поз.	Наименование площадки	Пикетаж	Размеры, м	Площадь, м2
1	Площадка ВЗиС	ПК0+49,0- -ПК0+70,0	21,0x10,0	210,0
2	Площадка временного складирования материалов	ПК1+2,5- -ПК1+22,5	20,0x10,0	200,0
3	Площадка ННБ	ПК1+36,5- -ПК1+50,5	14,0x6,0	84,0
4	Площадка ННБ	ПК2+20,5-ПК2+27,0; 1ПК0-1ПК0+5,0	10,5x10,0	105,0
5	Площадка ННБ	ПК2+37,0- -ПК2+47,5	10,5x10,0	105,0
6	Площадка ННБ	ПК3+9,5- -ПК3+20,0	10,5x10,0	105,0



Площадка ННБ 6,0x14,0м из ж/б плит
2П60.18-10 (6,0x1,75x0,14м) ГОСТ 21924.0-84
(8 шт.)

Внимание! МГ "Кохтла-Ярва-Ленинград"
I нитка, ст.Ø508, км.134,34

Внимание! МГ "Кохтла-Ярва-Ленинград"
II нитка, ст.Ø508, км.134,34


Внимание! Вдоль трассовая ВОЛС

Устройство постоянного проезда
в охранной зоне ВЛ
из ж/б плит 1П30.18-30
ГОСТ 21924.0-84 (16 шт.)

Внимание! Вдоль трассовая ВОЛС

Площадка ННБ 10,0x10,5м из ж/б плит
2П60.18-10 (6,0x1,75x0,14м) ГОСТ 21924.0-84
(10 шт.)

Внимание! ГО к ГРС "Гомонтово"
ст.Ø108, км.3,011



ТОПОГРАФИЧЕСКИЙ ПЛАН		ГАЗПРОМ ГАЗОРАСПРЕДЕЛЕНИЕ ЛЕНИНГРАДСКАЯ ОБЛАСТЬ	
Топографическая съемка для проектирования по объекту: "Межпоселковый газопровод до д. Русское Брызгово, д. Гомонтово, д. Марково Ленинградской области"			
Адрес	Ленинградская область, Волосовский р-н, д. Русское Брызгово, д. Гомонтово, д. Марково	Координат	МСК 47 зона 2
Нач. ПКЦ	Васильченко	Высот	Балтийская 1977 г.
Нач. службы	Данилов	Регистрационный номер СРО	И-021-12012010 от 06.07.2017
Снимали	Лебедев, Яценко	Масштаб	1:500
	Шербина, Коробочко	Лист №6	Всего листов 6
Составил	Монахов	Статус	Проектная документация
Проверил	Лепенко	Дата	26 сентября 2022г.
Должн.	Фамилия	Заказчик	ООО "Газпром межрегионгаз"

3094.085.П.0/0.1295-ПОС

Межпоселковый газопровод до д. Русское Брызгово,
д. Гомонтово, д. Марково Ленинградской области

Проект организации
строительства

План полосы отвода
ПК0-ПК4+55,00; 1ПК0-1ПК1+58,00
М1:500

ПКЦ АО "Газпром
газораспределение
Ленинградская область"

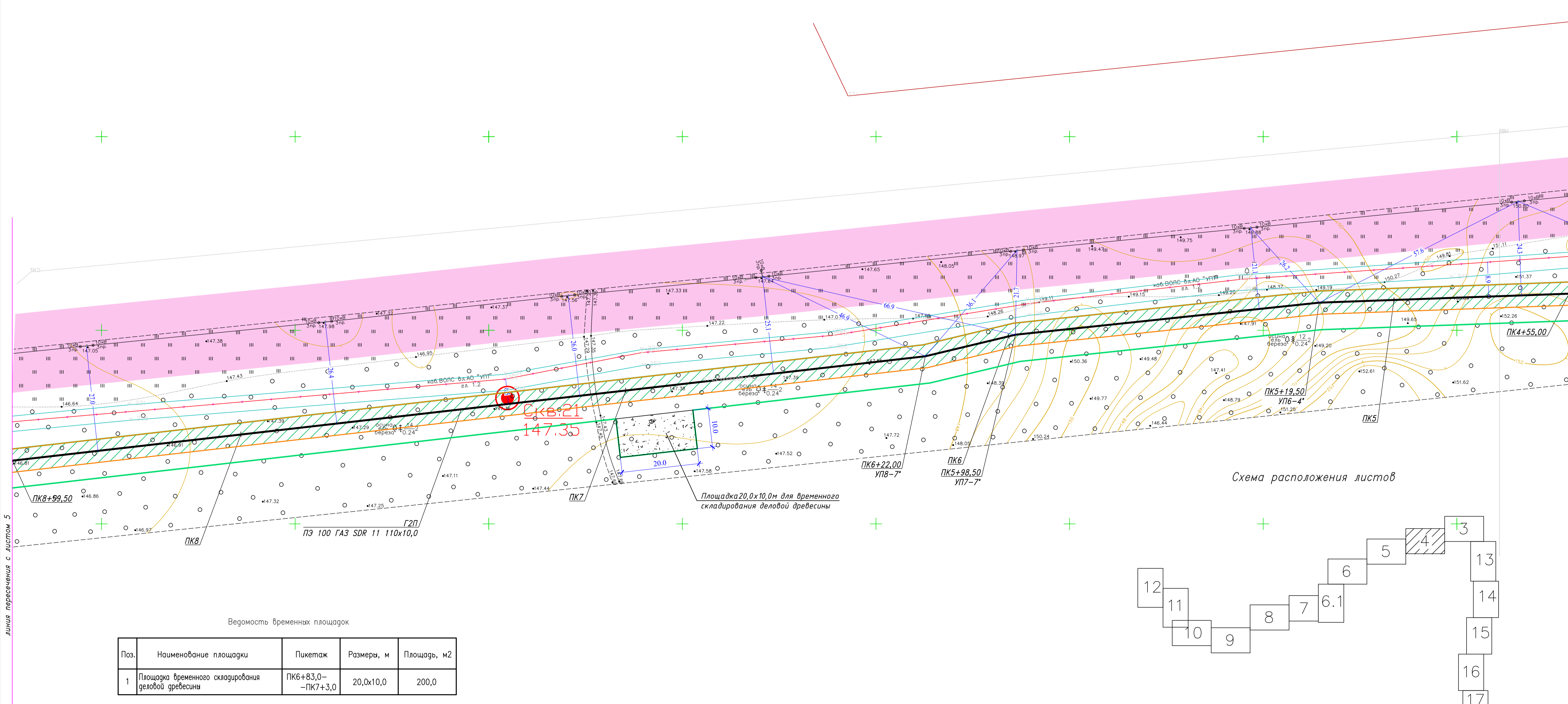

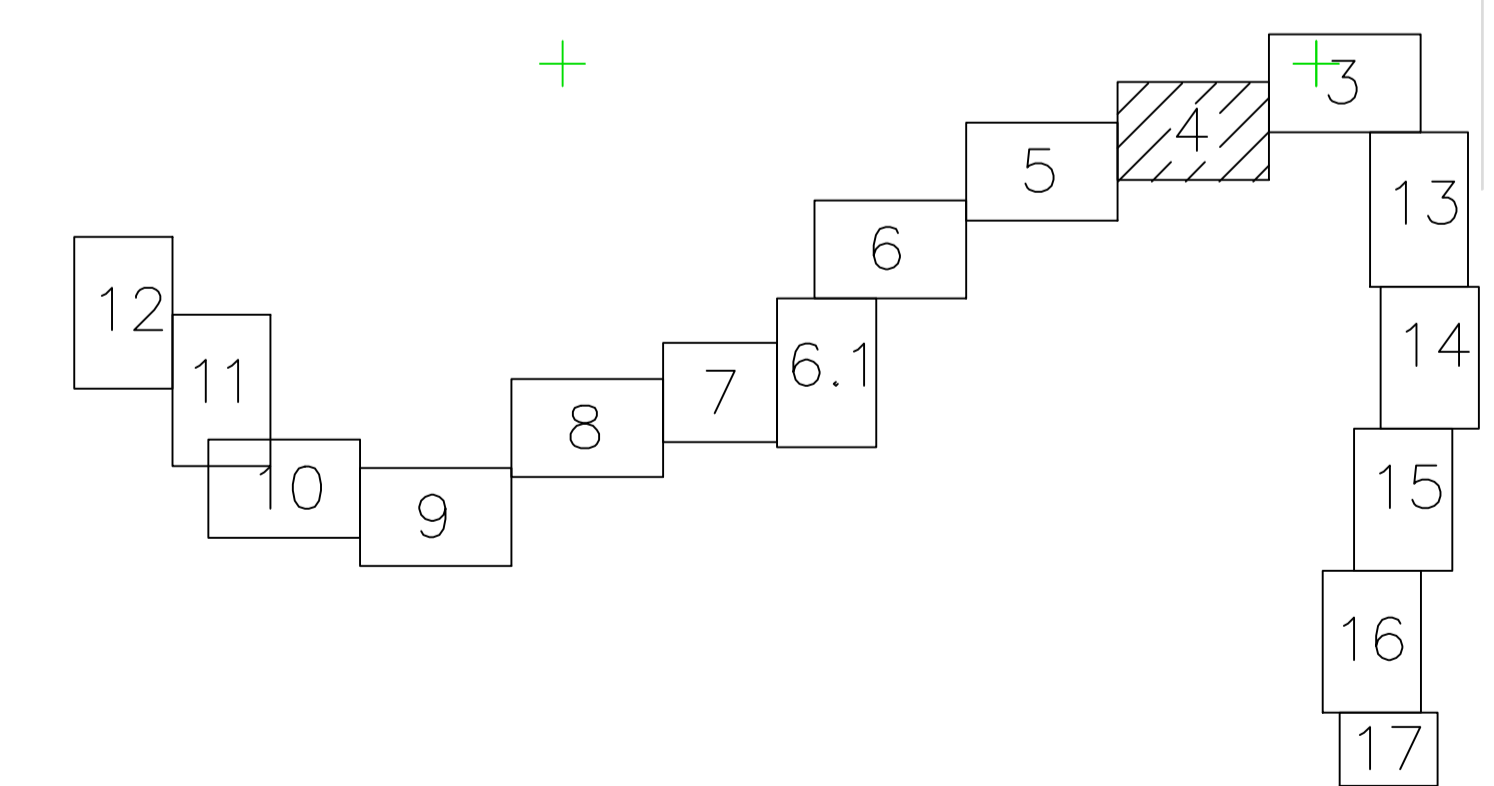


Схема расположения листов



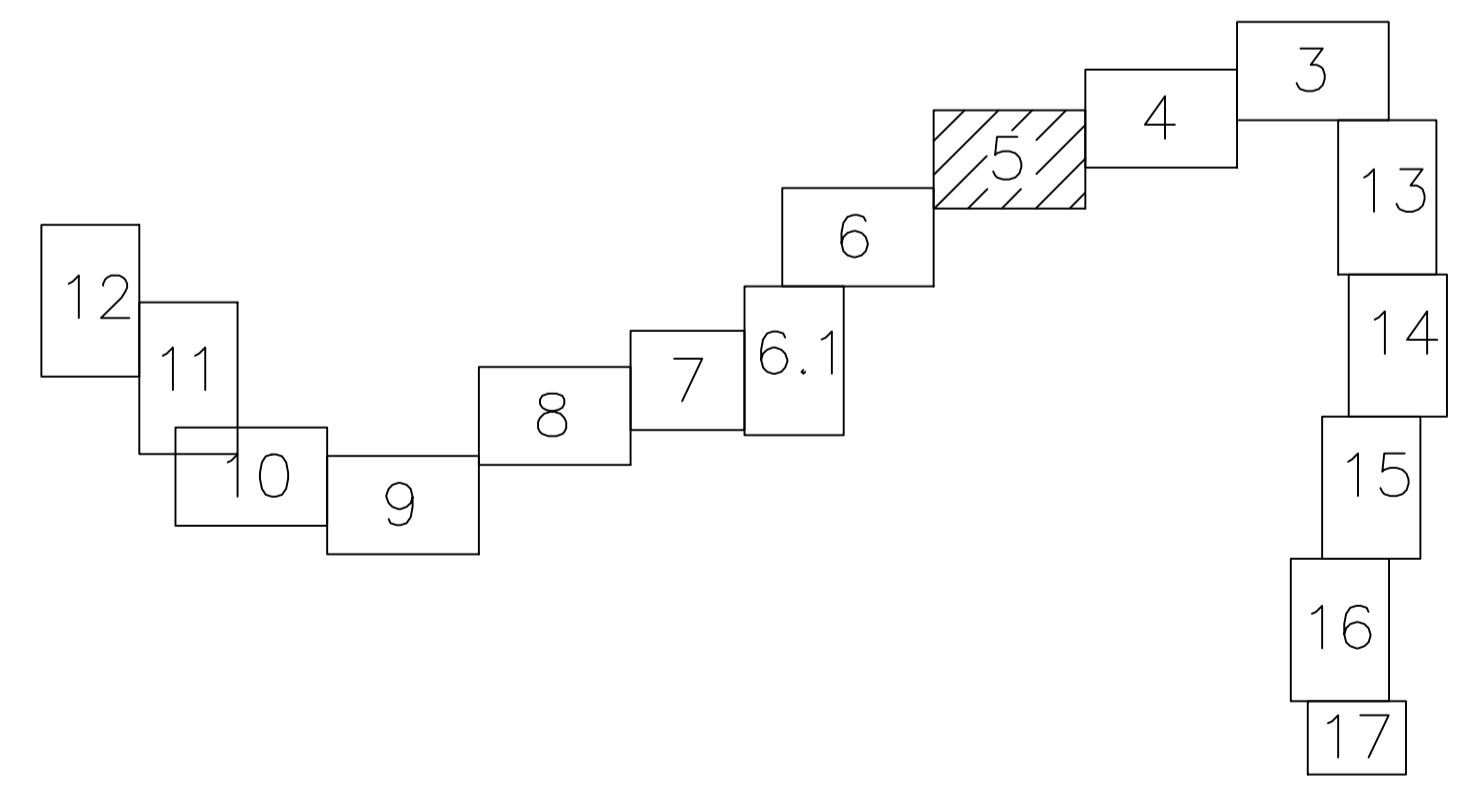
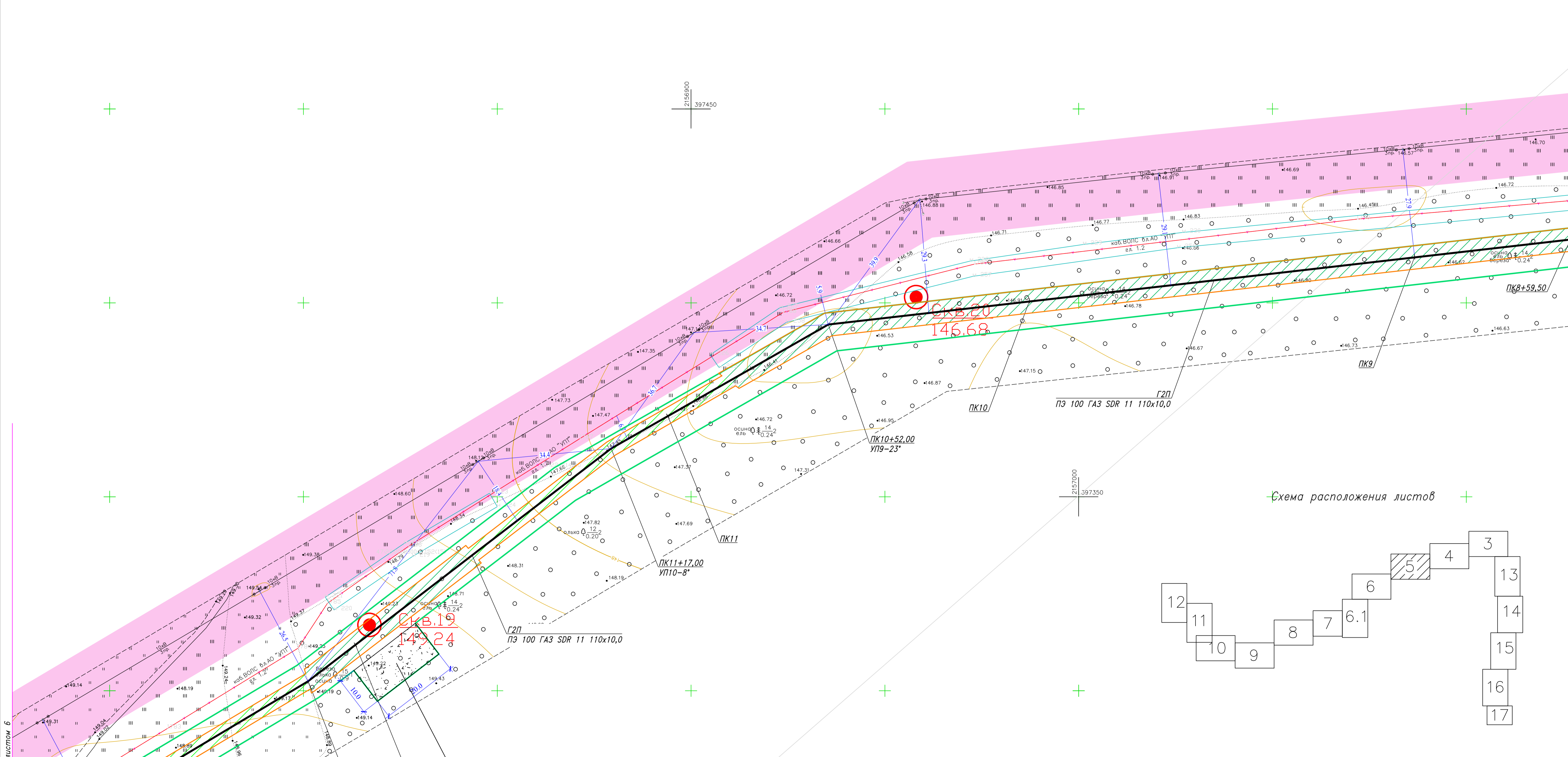
Ведомость временных площадок

Поз.	Наименование площадки	Пикетаж	Размеры, м	Площадь, м2
1	Площадка временного складирования деловой древесины	ПК6+83,0- -ПК7+3,0	20,0x10,0	200,0

ТОПОГРАФИЧЕСКИЙ ПЛАН			
Топографическая съемка для проектирования по объекту: "Межпоселковый газопровод до д. Русское Брызгово, д. Гомонтово, д. Марково Ленинградской области"			
Адрес	Ленинградская область, Волосовский р-н, д. Русское Брызгово, Гомонтово, д. Марково.	Координат - МСК 47 зона 2	Геолесическая служба ПКЦ
Нач. ПКЦ	Васильченко	Высот - Балтийская 1977 г.	Регистрационный номер СРО И-021-12012010 от 06.07.2017
Нач. службы	Данилов	Масштаб 1:500	Лист №6 Всего листов 6
Снимали	Лебедев Яценко Шербанов Коробков	План составлен по результатам топографической съемки на 07.2022г.	
Составил	Монахов	Стадия	Проектная документация
Проверил	Лепенко	Заказчик	ООО "Газпром межрегионгаз"
Должн.	Фамилия	Дата:	26 сентября 2022г.

3094.085.П.0/0.1295-ПОС					
Межпоселковый газопровод до д. Русское Брызгово, д. Гомонтово, д. Марково Ленинградской области					
Им.	Колуч.	Лист	Факт	Подпись	Дата
Разраб.	Курбанов	11		Ку	11.22
Провер.	Иванов	12		И	
Н.контр.	Иванов	13		И	
Утвердил	Барановская	14		Б	
Проект организации строительства					Лист 4
План полосы отвода ПК4+55,00-ПК8+59,50 М1:500					ПКЦ АО "Газпром газораспределение Ленинградская область"

Поз.	Наименование площадки	Пикетаж	Размеры, м	Площадь, м2
1	Площадка временного складирования деловой древесины	ПК11+84,0- -ПК12+4,0	20,0x10,0	200,0



Линия пересечения с листом 6

ТОПОГРАФИЧЕСКИЙ ПЛАН		ГАЗПРОМ	
Топографическая съемка для проектирования по объекту: "Межпоселковый газопровод до д. Русское Брызгово, д. Гомонтово, д. Марково Ленинградской области"			
Адрес	Ленинградская область, Волосовский р-н, д. Русское Брызгово, д. Гомонтово, д. Марково	Координат - МСК 47 зона 2	Геодизическая служба ПКЦ
Нач. ПКЦ	Васильченко Данилов	Высот - Балтийская 1977 г.	Регистрационный номер СРО И-021-12012010 от 06.07.2017 г.
Снимали	Лебедев Липенко Шербань Коробейков	План составлен по результатам топографической съемки на 07.2022г.	Масштаб 1:500
Составил	Монахова	Лист №6	Всего листов 6
Проверил	Лепешко	Заказчик	ООО "Газпром межрегионгаз"
Должн.	Фамилия	Дата:	26 сентября 2022г.

3094.085.П.0/0.1295-П0С			
Межпоселковый газопровод до д. Русское Брызгово, д. Гомонтово, д. Марково Ленинградской области			
Изм	Колуч	Лист	док
Разраб.	Курбанов	Лист	02.23
Провер.	Иванов	Лист	
Н.контр.	Иванов	Лист	
Утвердил	Барановская	Лист	
Проект организации строительства			Страница Лист Листов П 5
План полосы отвода ПКВ+59,50-ПК13+4,00 М1:500			ПКЦ АО "Газпром газораспределение Ленинградская область"

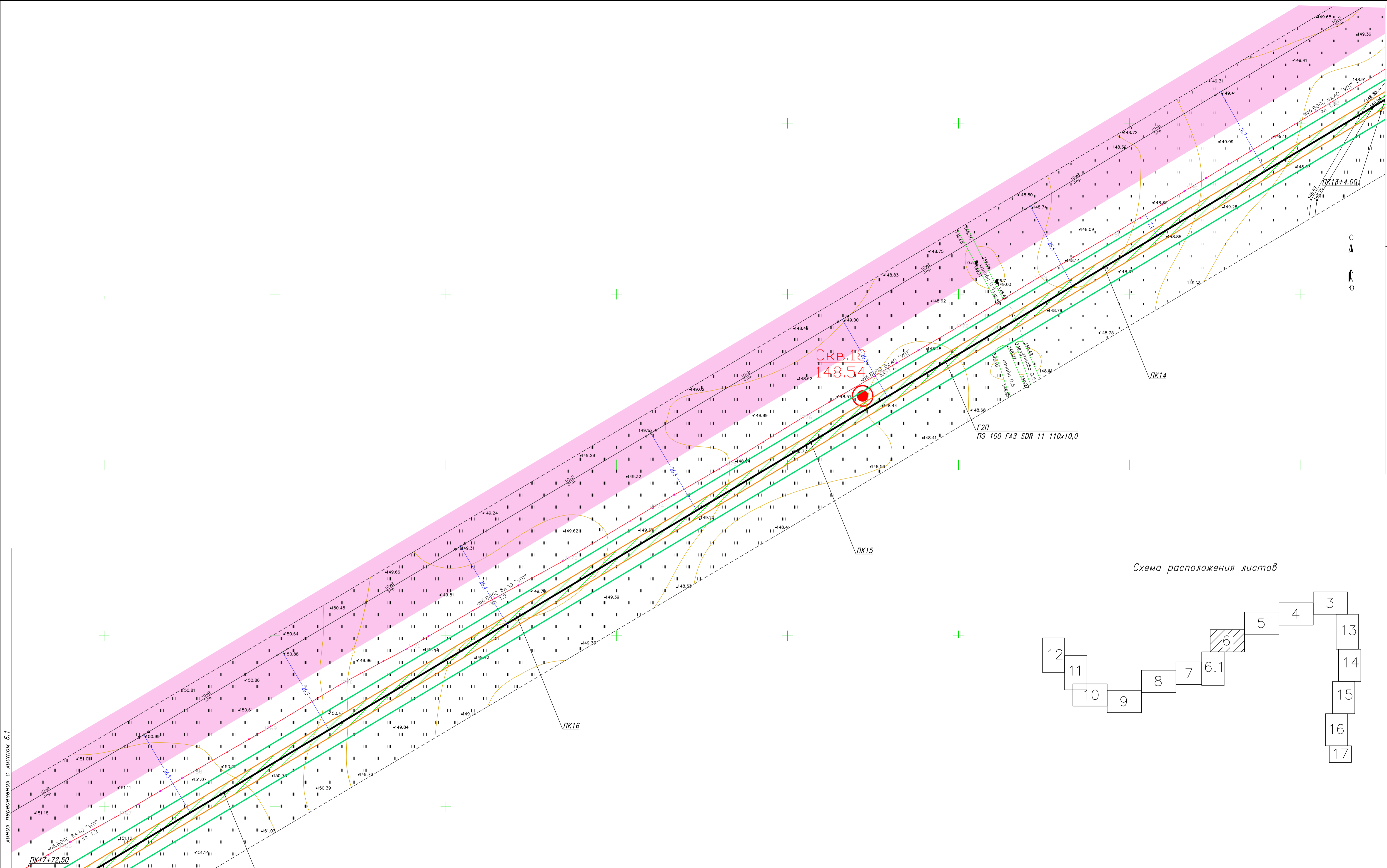
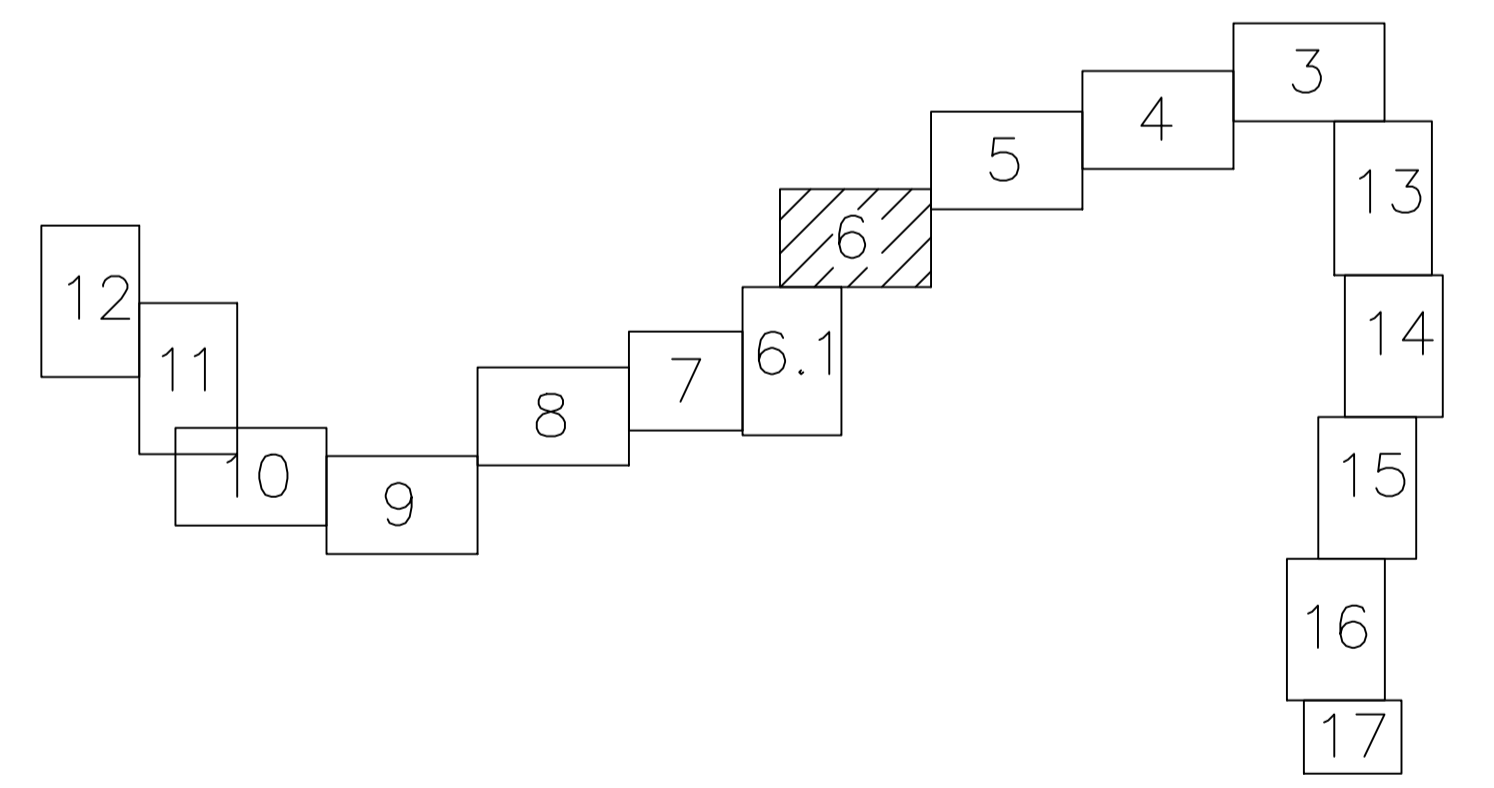


Схема расположения листов



Линия пересечения с листом Б.1

Линия пересечения с листом Б

ТОПОГРАФИЧЕСКИЙ ПЛАН		ГАЗПРОМ ГАЗРАСПРЕДЕЛЕНИЕ ЛЕНИНГРАДСКАЯ ОБЛАСТЬ	
Топографическая съемка для проектирования по объекту: "Межпоселковый газопровод до д. Русское Брызгово, д. Гомонтово, д. Марково Ленинградской области"			
Адрес	Ленинградская область, Волосовский р-н, д. Русское Брызгово, д. Гомонтово, д. Марково	Координат - МСК 47 зона 2	Геодетическая служба ПКЦ
Нач. ПКЦ	Васильченко	Высот - Балтийская 1977 г.	Регистрационный номер СРО И-021-12012010 от 06.07.2017
Нач. службы	Данилов	Масштаб 1:500	Лист №6 Всего листов 6
Снимали	Лебедев Яценко Щербанов Коробанов	План составлен по результатам топографической съемки на 07.2022г.	Разраб. Курбанов Провер. Иванов Н.контр. Иванов
Составил	Монахов	Дата: 26 сентября 2022г.	Изм. Кол.ч. Лист год Подпись Дата
Проверил	Ленишко	Заказчик: ООО "Газпром межрегионгаз"	02.23
Должн.	Фамилия (подпись)	Проектная документация	
Дата:	26 сентября 2022г.	Статус: Заказчик	

3094.085.п.0/0.1295-ПОС

Межпоселковый газопровод до д. Русское Брызгово,
д. Гомонтово, д. Марково Ленинградской области

Проект организации
строительства

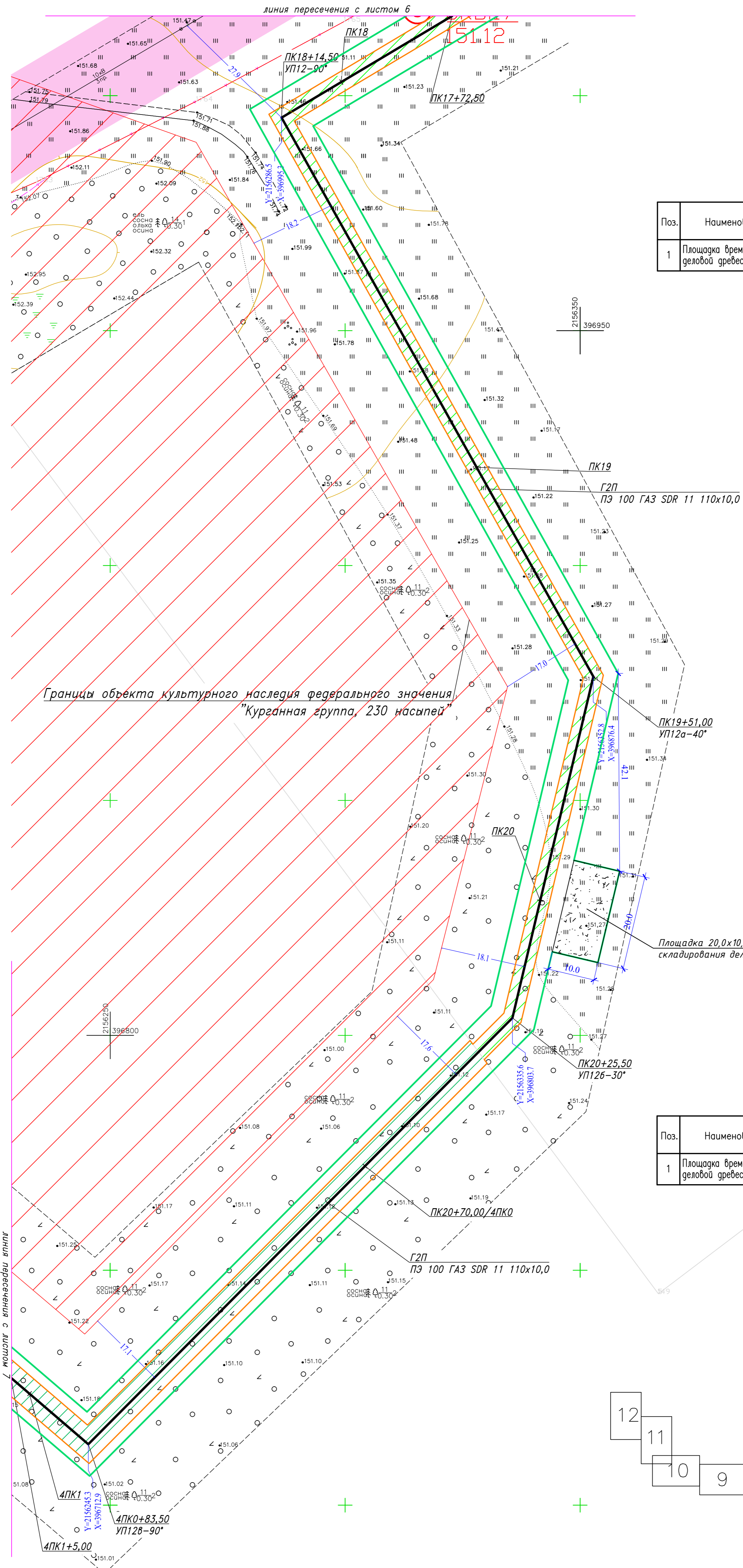
План полосы отвода
ПК13+4,00-ПК17+72,50
М1:500

Страница Лист Листов

П 6

ПКЦ АО "Газпром
газораспределение
Ленинградская область"

ТОПОГРАФИЧЕСКИЙ ПЛАН					
Топографическая съемка для проектирования по объекту: "Межселовский газопровод до д. Русское Брызгово, д. Гомонтово, д. Марково Ленинградской области"					
Адрес	Ленинградская область, Волосовский р-н, д. Русское Брызгово, д. Гомонтово, д. Марково		Координат - МСК 47 зона 2	Геодетическая служба ПКЦ	
Нач. ПКЦ	Васильченко			Высот - Балтийская 1977 г.	
Нач. службы	Данилов			Регистрационный номер СРО И-021-12012010 от 06.07.2017	
Снимали	Лебедев Яценко Щербаков			Масштаб 1:500	
Составил	Коробов			План составлен по результатам топографической съемки на 07.2022г.	
Проверил	Ленешко			Лист №6	Всего листов 6
Должн.	Фамилия	И.П.И.	Статус	Проектная документация	
Дата:	26 сентября 2022г.		Заказчик	ООО "Газпром межрегионгаз"	



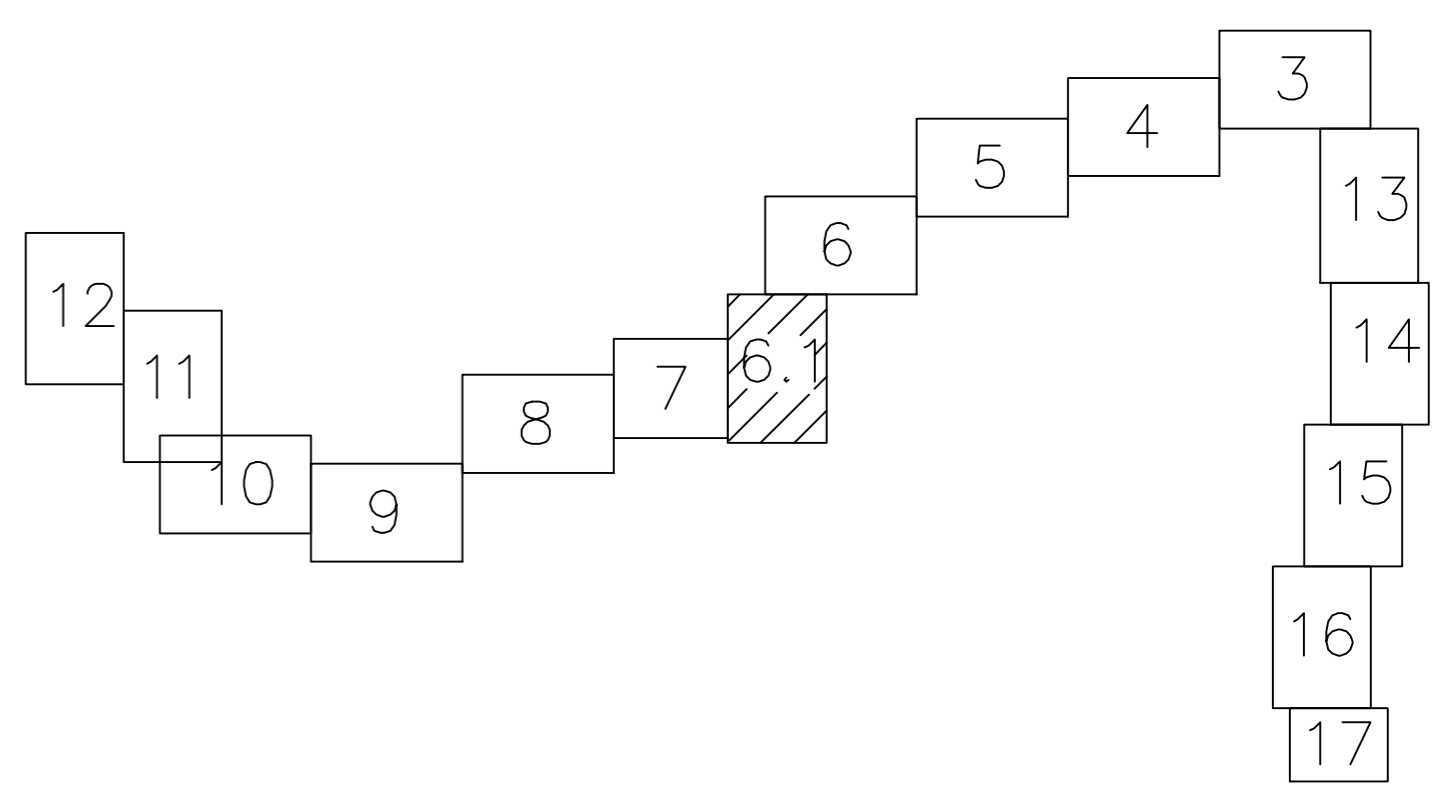
Ведомость временных площадок

Поз.	Наименование площадки	Пикетаж	Размеры, м	Площадь, м2
1	Площадка временного складирования деловой древесины	ПК19+90,0- -ПК20+10,0	20,0x10,0	200,0

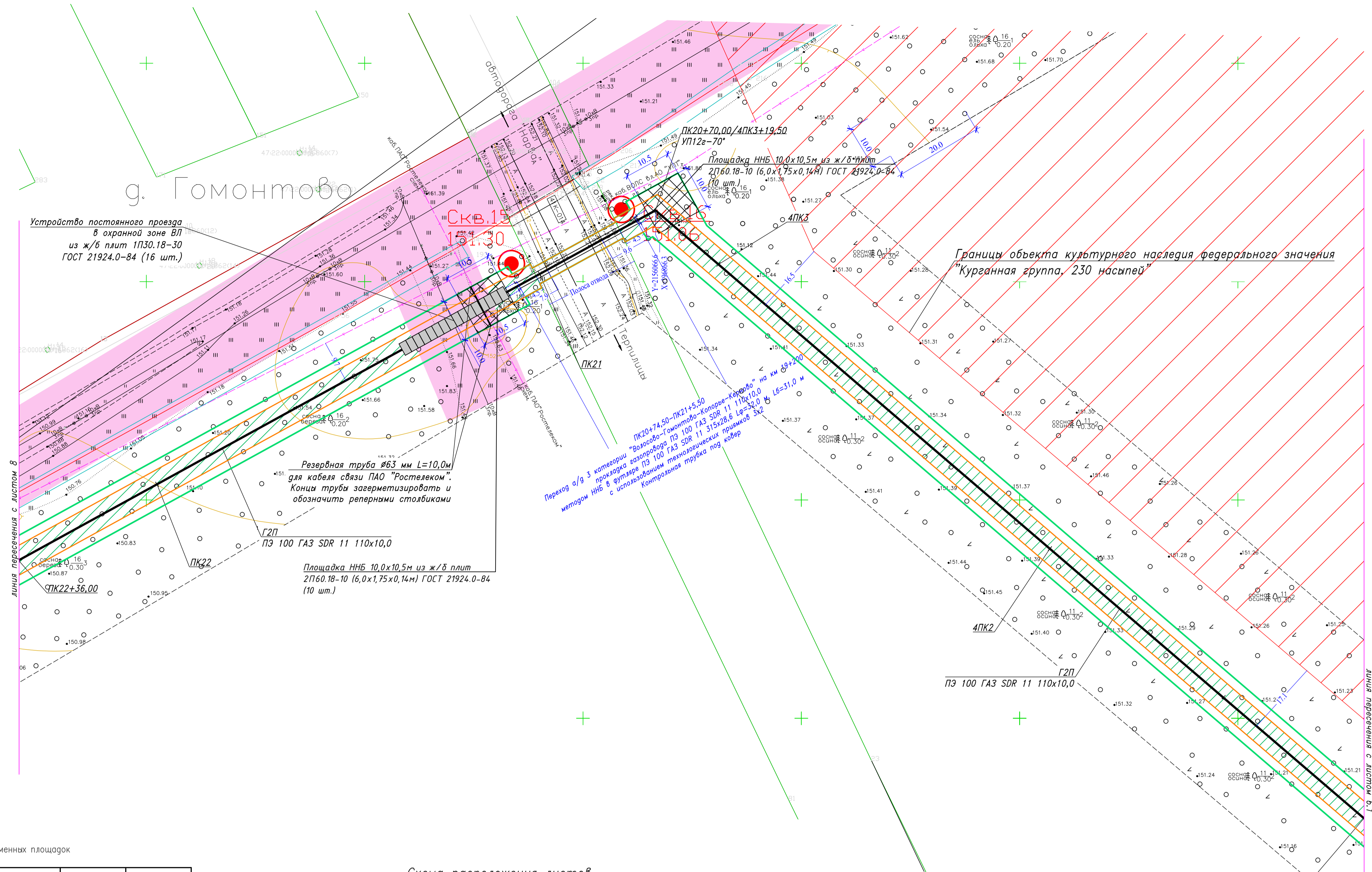
Ведомость временных площадок

Поз.	Наименование площадки	Пикетаж	Размеры, м	Площадь, м2
1	Площадка временного складирования деловой древесины	ПК19+90,0- -ПК20+10,0	20,0x10,0	200,0

Схема расположения листов



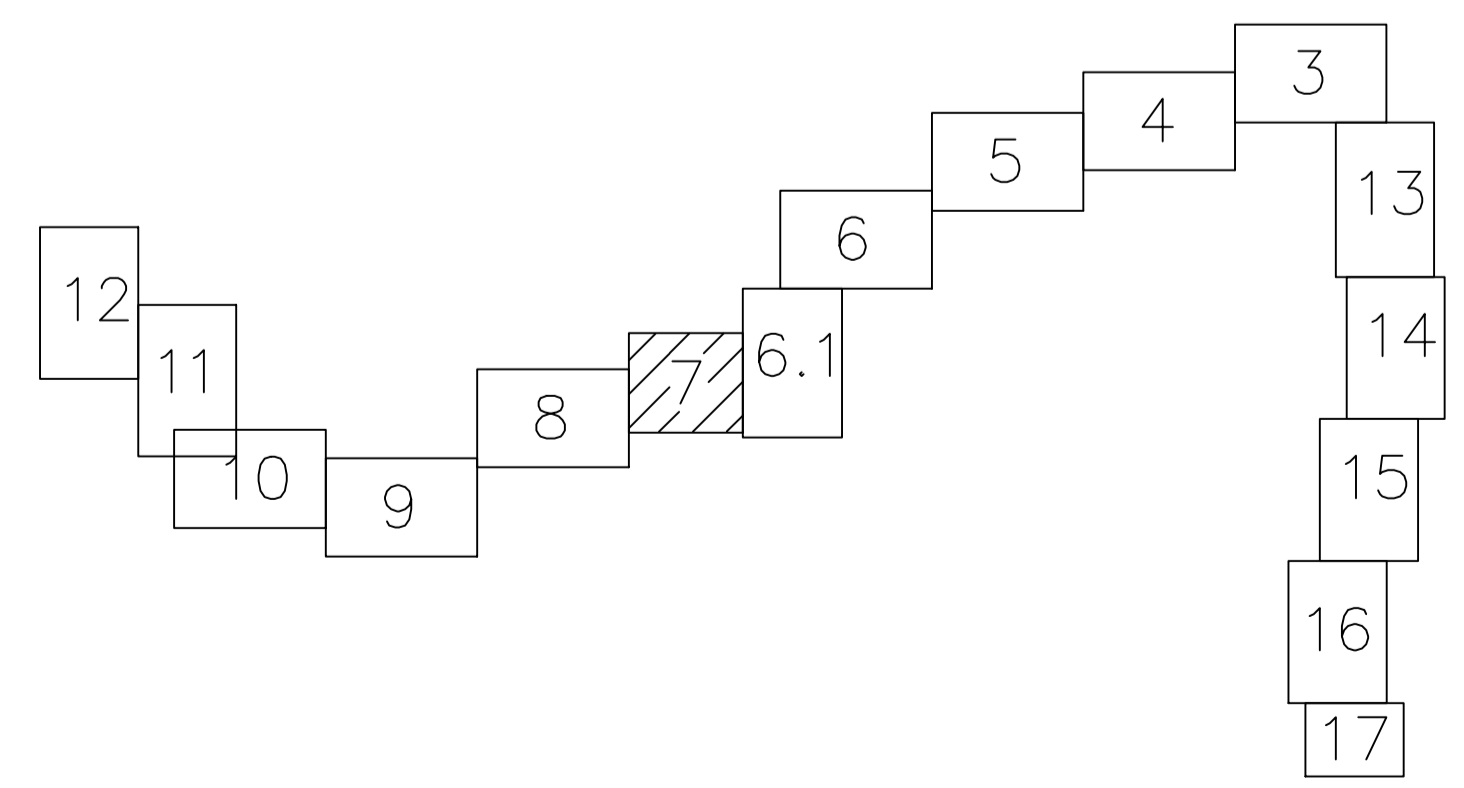
3094.085.П.0/0.1295-ПОС					
Межселовский газопровод до д. Русское Брызгово, д. Гомонтово, д. Марково Ленинградской области					
Изм.	Кол.ч.	Лист	док	Подпись	Дата
Разраб.	Курбанов			<i>Ку</i>	11.22
Провер.	Иванов			<i>Ив</i>	
Н.контр.	Иванов			<i>Ив</i>	
Утвердил	Барановская			<i>Бс</i>	
Проект организации строительства				Стадия	Лист
План полосы отвода ПК17+72,50-ПК20+70,00; 4ПК0-4ПК1+5,00 М1:500				П	6.1
Лист №6				Всего листов 6	
ПКЦ АО "Газпром газораспределение Ленинградская область"					



Ведомость временных площадок

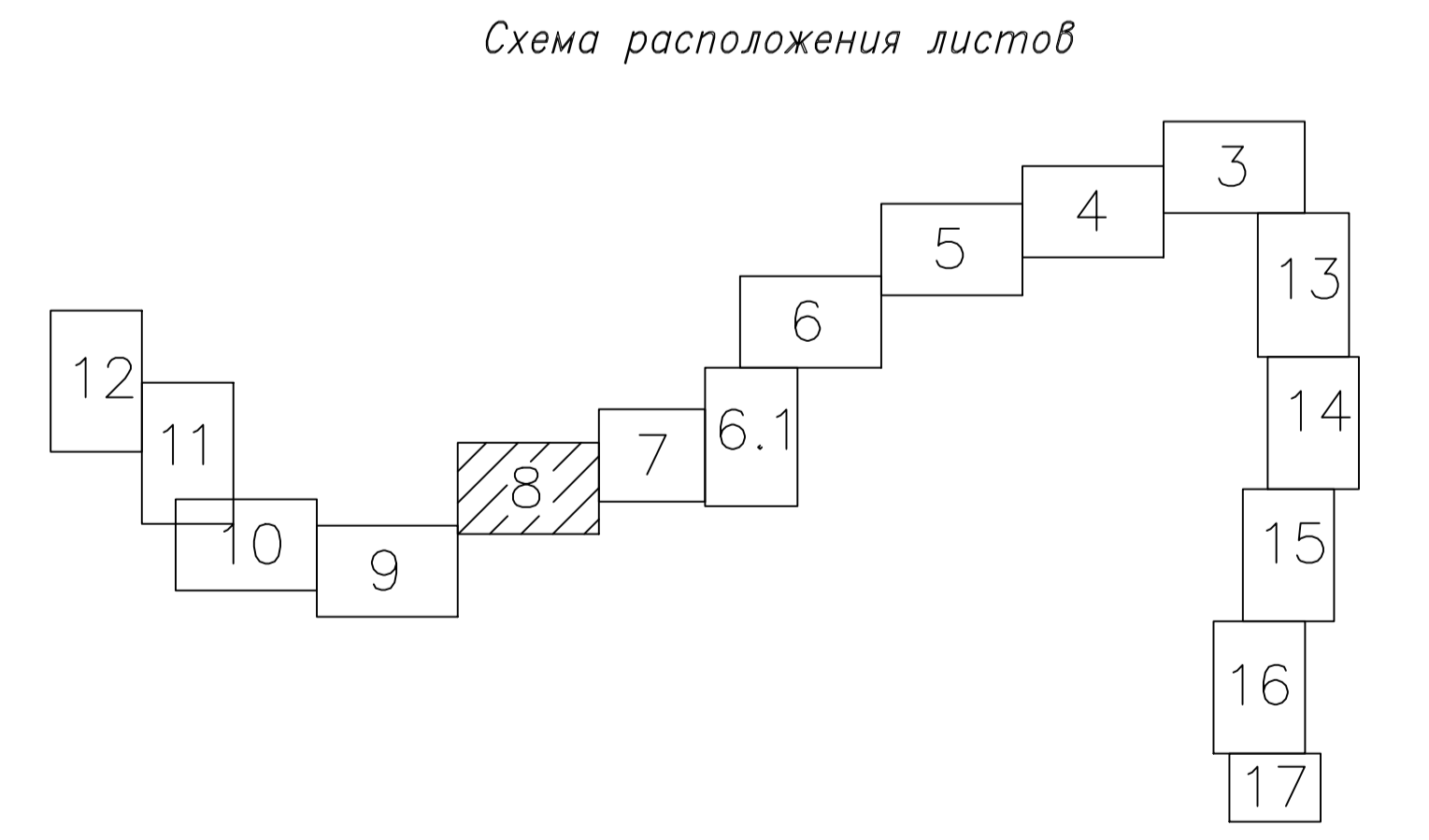
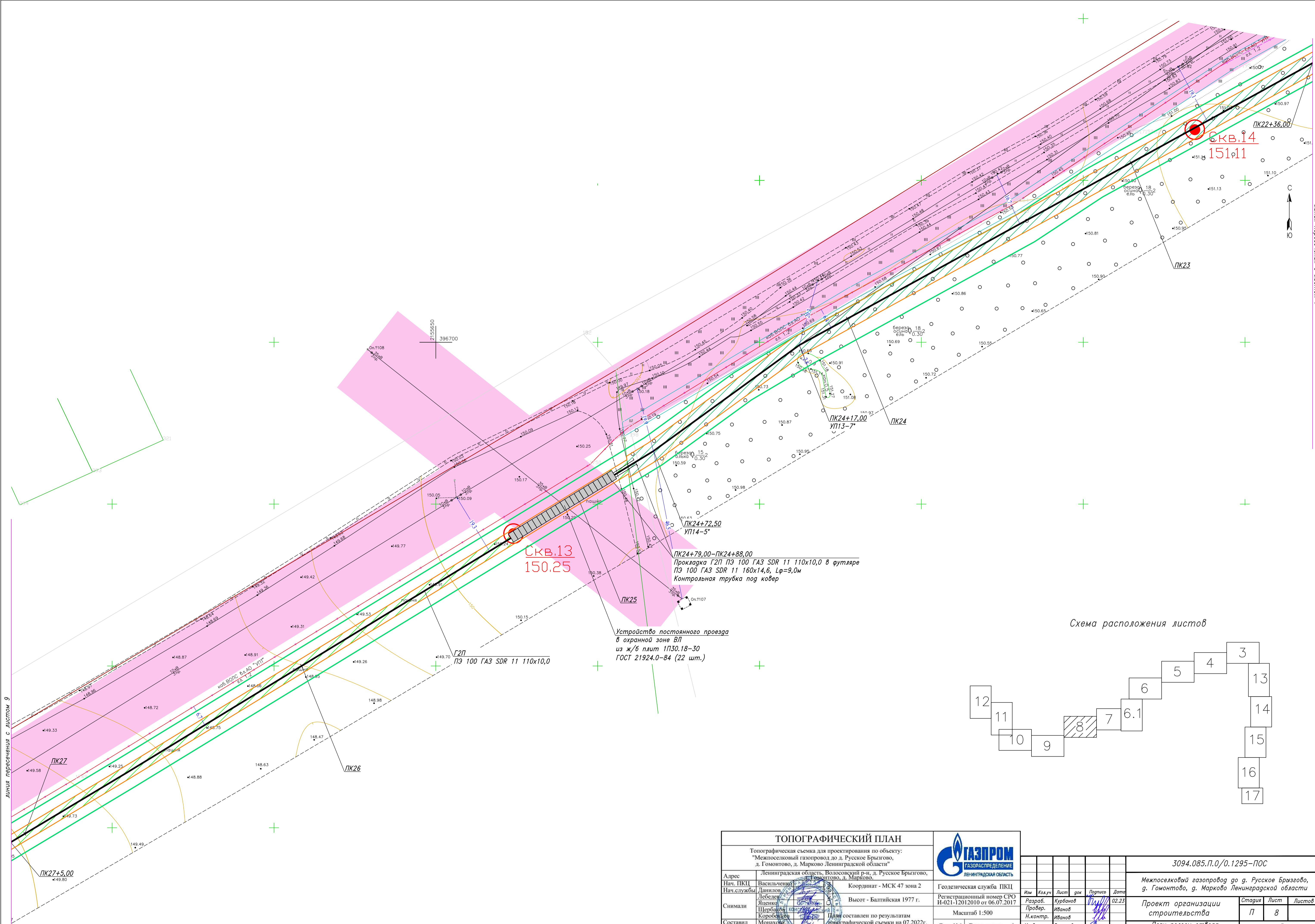
Поз.	Наименование площадки	Пикетаж	Размеры, м	Площадь, м2
1	Площадка ННБ	ПК20+70,0-ПК20+71,5; 4ПК3+14,0-4ПК3+19,5	10,5x10,0	105,0
2	Площадка ННБ	ПК21+8,5- -ПК21+19,0	10,5x10,0	105,0

Схема расположения листов



ТОПОГРАФИЧЕСКИЙ ПЛАН		ГАЗПРОМ	
Топографическая съемка для проектирования по объекту: "Межпоселковый газопровод до д. Русское Брызгово, д. Гомонтово, д. Марково Ленинградской области"		ГАЗПРОМ ГАЗОРАСПРЕДЕЛЕНИЕ ЛЕНИНГРАДСКАЯ ОБЛАСТЬ	
Адрес: Ленинградская область, Волосовский р-н, д. Русское Брызгово, д. Гомонтово, д. Марково.	Координат - МСК 47 зона 2	Геодетическая служба ПКЦ	Имя: Курбанов
Нач. ПКЦ: Васильченко Данилов	Высот - Балтийская 1977 г.	Регистрационный номер СРО И-021-12012010 от 06.07.2017	Лист: 7
Снимали: Лещенко, Шербанов, Коробков	План составлен по результатам топографической съемки на 07.2022г.	Масштаб 1:500	Дата: 02.23
Составил: Лепешко	Проверил: Монахов	Лист №6	Иванов
Должн. Фамилия: Монахов	Имя: Николай	Всего листов: 6	Иванов
Дата: 26 сентября 2022г.	Заказчик: ООО "Газпром межрегионгаз"		Барановская

3094.085.П.0/0.1295-П0С			
Межпоселковый газопровод до д. Русское Брызгово, д. Гомонтово, д. Марково Ленинградской области			
Имя	Колуч	Лист	док
Разраб.	Курбанов	Лист	02.23
Провер.	Иванов	Лист	
Н.контр.	Иванов	Лист	
Утвердил	Барановская	Лист	
Проект организации строительства			
План полосы отвода 4ПК1+5,00-4ПК3+19,50; ПК20+70,00-ПК22+36,00 М1:500			
ПКЦ АО "Газпром газораспределение Ленинградская область"			



ТОПОГРАФИЧЕСКИЙ ПЛАН		 ГАЗПРОМ ГАЗРАСПРЕДЕЛЕНИЕ ЛЕНИНГРАДСКАЯ ОБЛАСТЬ
Топографическая съемка для проектирования по объекту: "Межпоселковый газопровод до д. Русское Брызгово, д. Гомонтово, д. Марково Ленинградской области"		
Адрес	Ленинградская область, Волосовский р-н, д. Русское Брызгово, д. Гомонтово, д. Марково	Координат - МСК 47 зона 2
Нач. ПКЦ	Васильченко	Геодетическая служба ПКЦ
Нач. службы	Данилов	Высот - Балтийская 1977 г.
Снимали	Лебеденко, Яценко, Щербанов, Коробков	Регистрационный номер СРО И-021-12012010 от 06.07.2017
Составил	Монахов	Масштаб 1:500
Проверил	Лепешков	Лист №6
Должн.	Фамилия И.И. Отчество	Всего листов 6
Дата:	26 сентября 2022г.	Статус: Проектная документация
	Заказчик: ООО "Газпром межрегионгаз"	

3094.085.п.0/0.1295-ПОС			
Межпоселковый газопровод до г. Русское Брызгово, г. Гомонтово, г. Марково Ленинградской области			
Изм.	Кол.ч.	Лист	год
Разраб.	Курбанов	1	02.23
Провер.	Иванов	2	
Н.контр.	Иванов	3	
Утвердил	Барановская	4	
Проект организации строительства		Статус	Лист
План полосы отвода ПК22+36,00-ПК27+5,00 М1:500		П	8
ПКЦ АО "Газпром газораспределение Ленинградская область"			

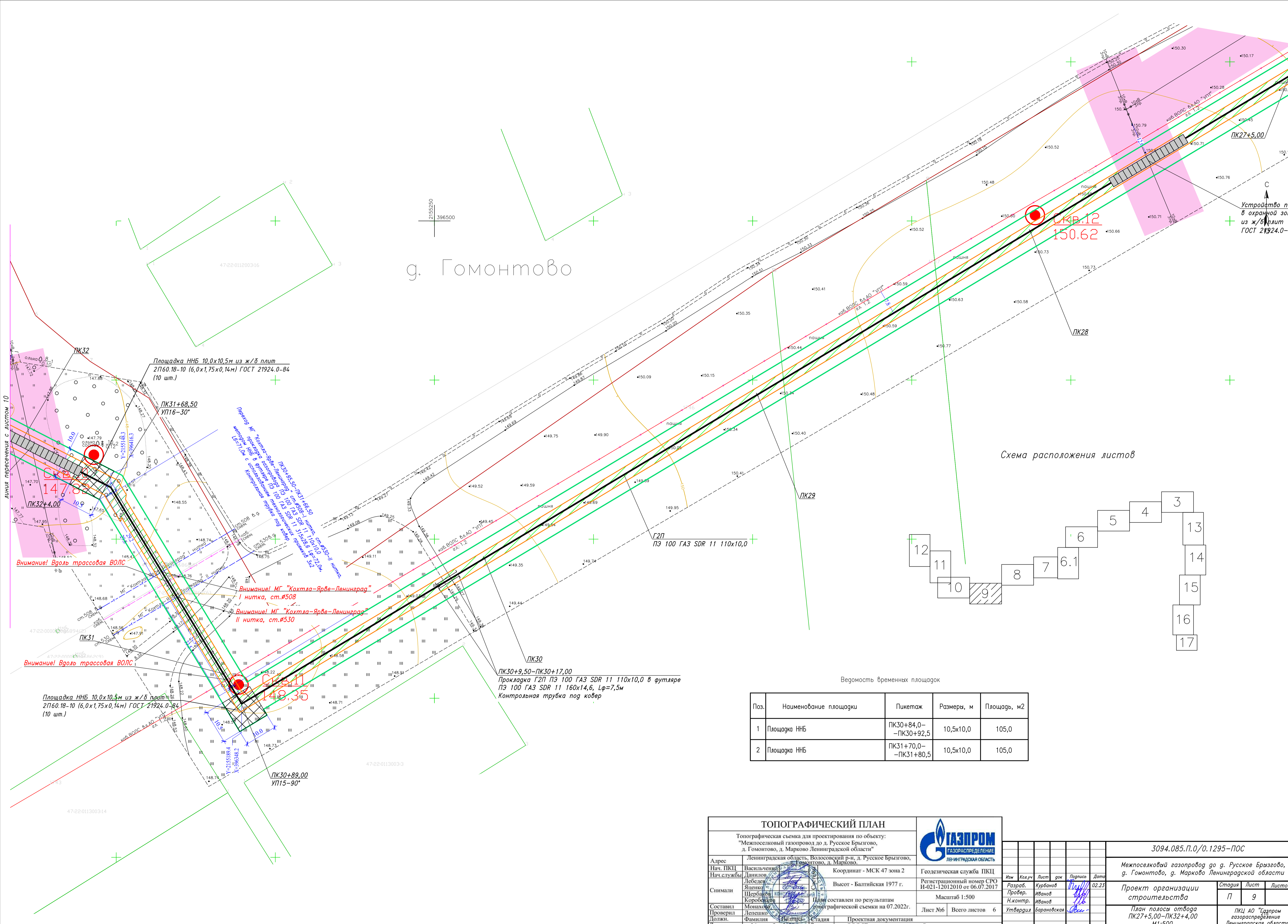
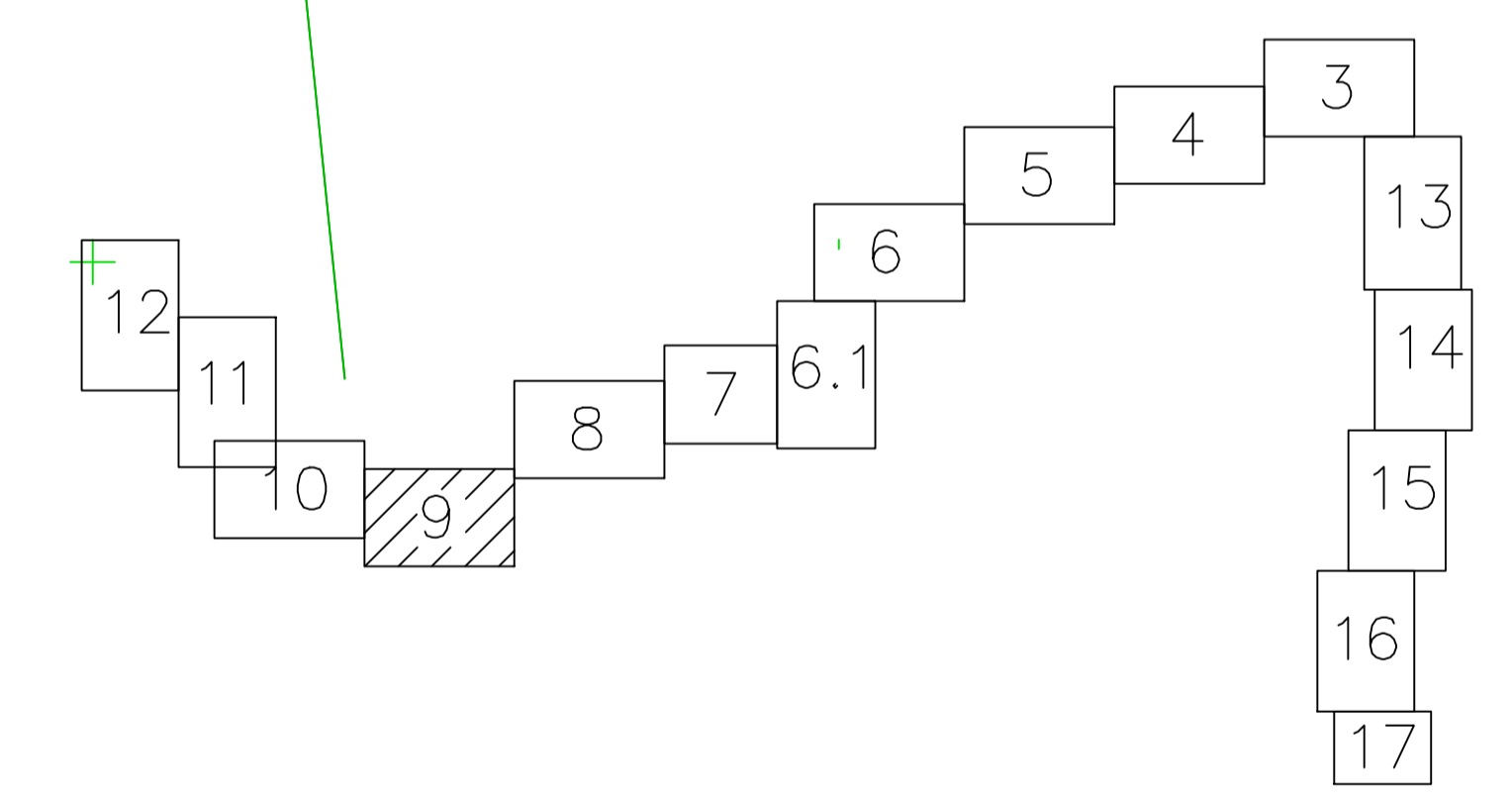


Схема расположения листов



Ведомость временных площадок

Поз.	Наименование площадки	Пикетаж	Размеры, м	Площадь, м2
1	Площадка ННБ	ПК30+84,0- -ПК30+92,5	10,5x10,0	105,0
2	Площадка ННБ	ПК31+70,0- -ПК31+80,5	10,5x10,0	105,0

ТОПОГРАФИЧЕСКИЙ ПЛАН

Топографическая съемка для проектирования по объекту:
"Межпоселковый газопровод до д. Русское Брызгово,
д. Гомонтово, д. Марково Ленинградской области"

Адрес: Ленинградская область, Волосовский р-н, д. Русское Брызгово, д. Гомонтово, д. Марково.

Нач. ПКЦ: Васильченко Данилов Координат - МСК 47 зона 2 Геодетическая служба ПКЦ

Нач. службы: Лебедев Яценко Высот - Балтийская 1977 г. Регистрационный номер СРО И-021-12012010 от 06.07.2017

Снимали: Щербинин Коробцов План составлен по результатам топографической съемки на 07.2022г. Масштаб 1:500

Составил: Монахов Должн. Фамилия Подпись Стадия Проектная документация Лист №6 Всего листов 6

Дата: 26 сентября 2022г. Заказчик: ООО "Газпром межрегионгаз"

ГАЗПРОМ
ГАЗОРАСПРЕДЕЛЕНИЕ
ЛЕНИНГРАДСКАЯ ОБЛАСТЬ

3094.085.П.0/0.1295-ПОС

Межпоселковый газопровод до д. Русское Брызгово, д. Гомонтово, д. Марково Ленинградской области

Имя	Кол.уч.	Лист	док.	Подпись	Дата
Разраб.	Курбанов	1	02.23		
Провер.	Иванов				
Н.контр.	Иванов				
Утвердил	Барановская				

Проект организации строительства

План полосы отвода ПК27+5,00-ПК32+4,00 М1:500

ПКЦ АО "Газпром газораспределение Ленинградская область"

г. Гомонтово

Устройство п. в охранной зоне из ж/б плит ГОСТ 21924.0-

Площадка ННБ 10,0x10,5м из ж/б плит 2П60.18-10 (6,0x1,75x0,14м) ГОСТ 21924.0-84 (10 шт.)

ПК31+68,50 УП116-30°

Внимание! Вдоль трассовая ВОЛС

Внимание! МГ "Кохтля-Ярва-Ленинград" I нитка, ст.№508

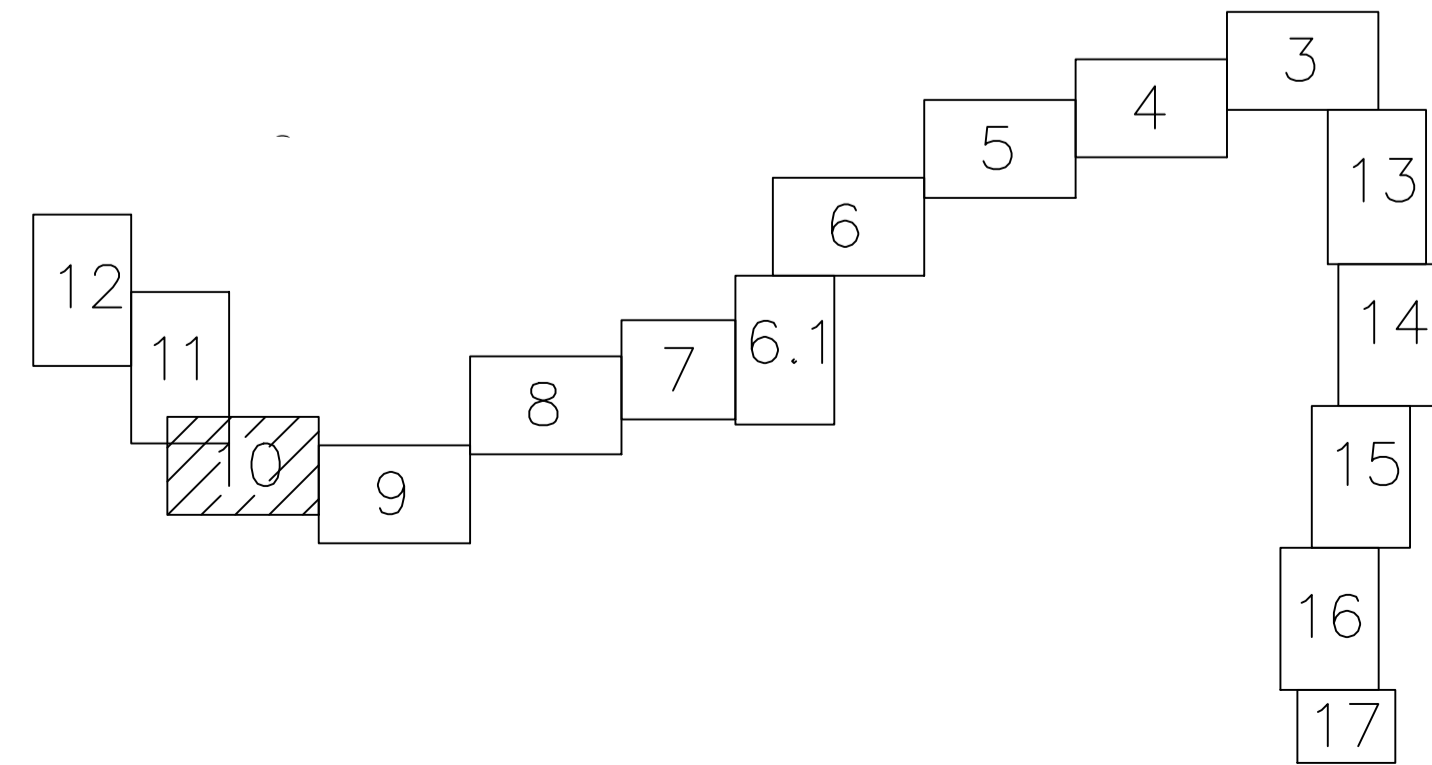
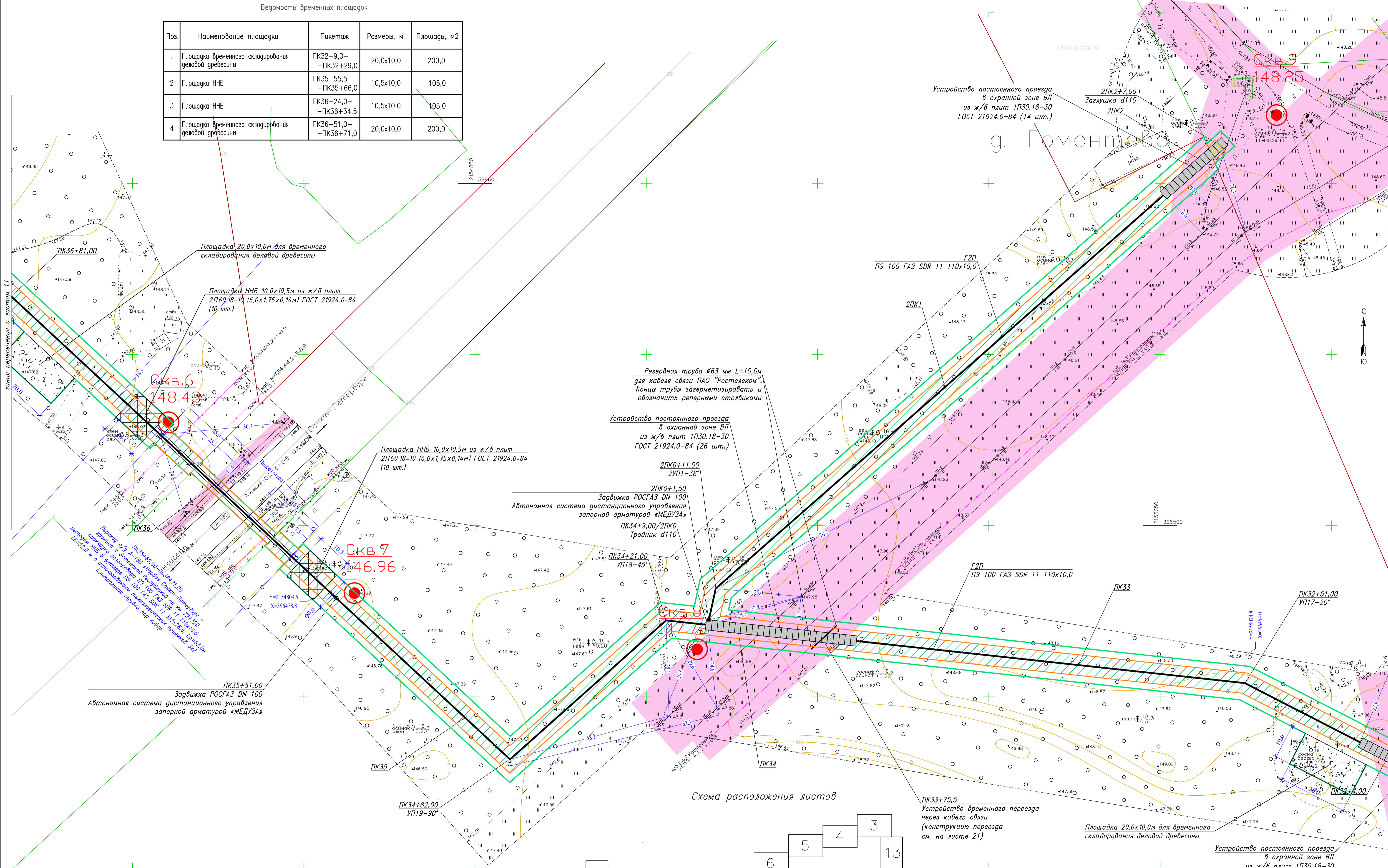
Внимание! МГ "Кохтля-Ярва-Ленинград" II нитка, ст.№530

Внимание! Вдоль трассовая ВОЛС

Площадка ННБ 10,0x10,5м из ж/б плит 2П60.18-10 (6,0x1,75x0,14м) ГОСТ 21924.0-84 (10 шт.)

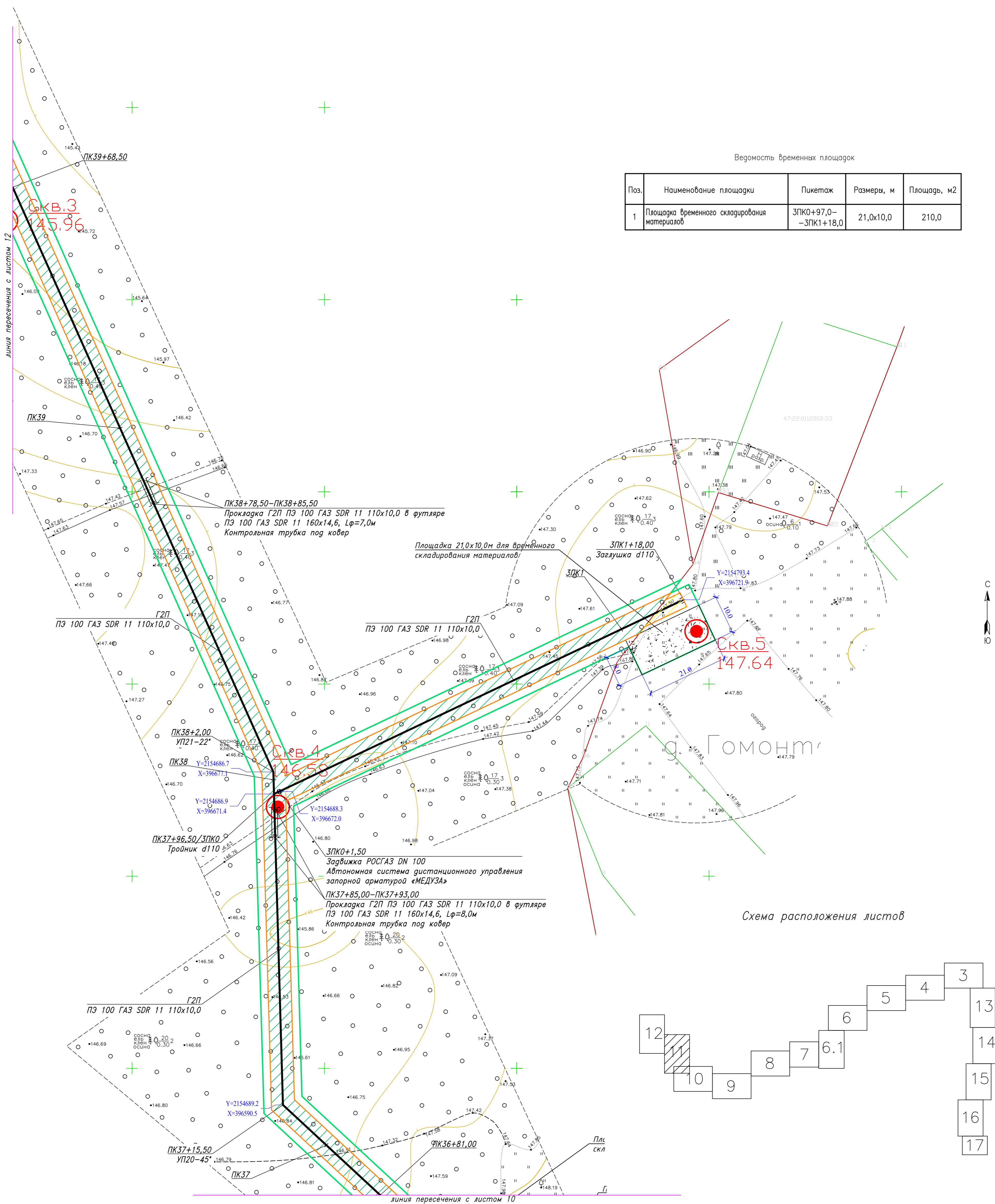
ПК30+9,50-ПК30+17,00 Прокладка ГП ПЭ 100 ГАЗ SDR 11 110x10,0 в футляре ПЭ 100 ГАЗ SDR 11 160x14,6, Lφ=7,5м Контрольная трубка под ковер

Поз.	Наименование площадки	Пикетаж	Размеры, м	Площадь, м2
1	Площадка временного складирования деловой древесины	ПК32+9,0— —ПК32+29,0	20,0x10,0	200,0
2	Площадка ННБ	ПК35+55,5— —ПК35+66,0	10,5x10,0	105,0
3	Площадка ННБ	ПК36+24,0— —ПК36+34,5	10,5x10,0	105,0
4	Площадка временного складирования деловой древесины	ПК36+51,0— —ПК36+71,0	20,0x10,0	200,0



ТОПОГРАФИЧЕСКИЙ ПЛАН			
Топографическая съемка для проектирования по объекту: "Межпоселковый газопровод до д. Русское Брызгово, д. Гомонтово, д. Марково Ленинградской области"			
Адрес	Ленинградская область, Волосовский р-н, д. Русское Брызгово, д. Гомонтово, д. Марково	Координат	МСК 47 зона 2
Нач. ПКЦ	Васильченко Данилов	Высот	Балтийская 1977 г.
Снимали	Добелов Яценко Шербатов Коробков	Регистрационный номер СРО	И-021-12012010 от 06.07.2017
Составил	Монахов	Масштаб	1:500
Проверил	Лепешко	Лист №6	Всего листов 6
Должн.	Фамилия И.И.	Стадия	Проектная документация
Дата:	26 сентября 2022г.	Заказчик	ООО "Газпром межрегионгаз"

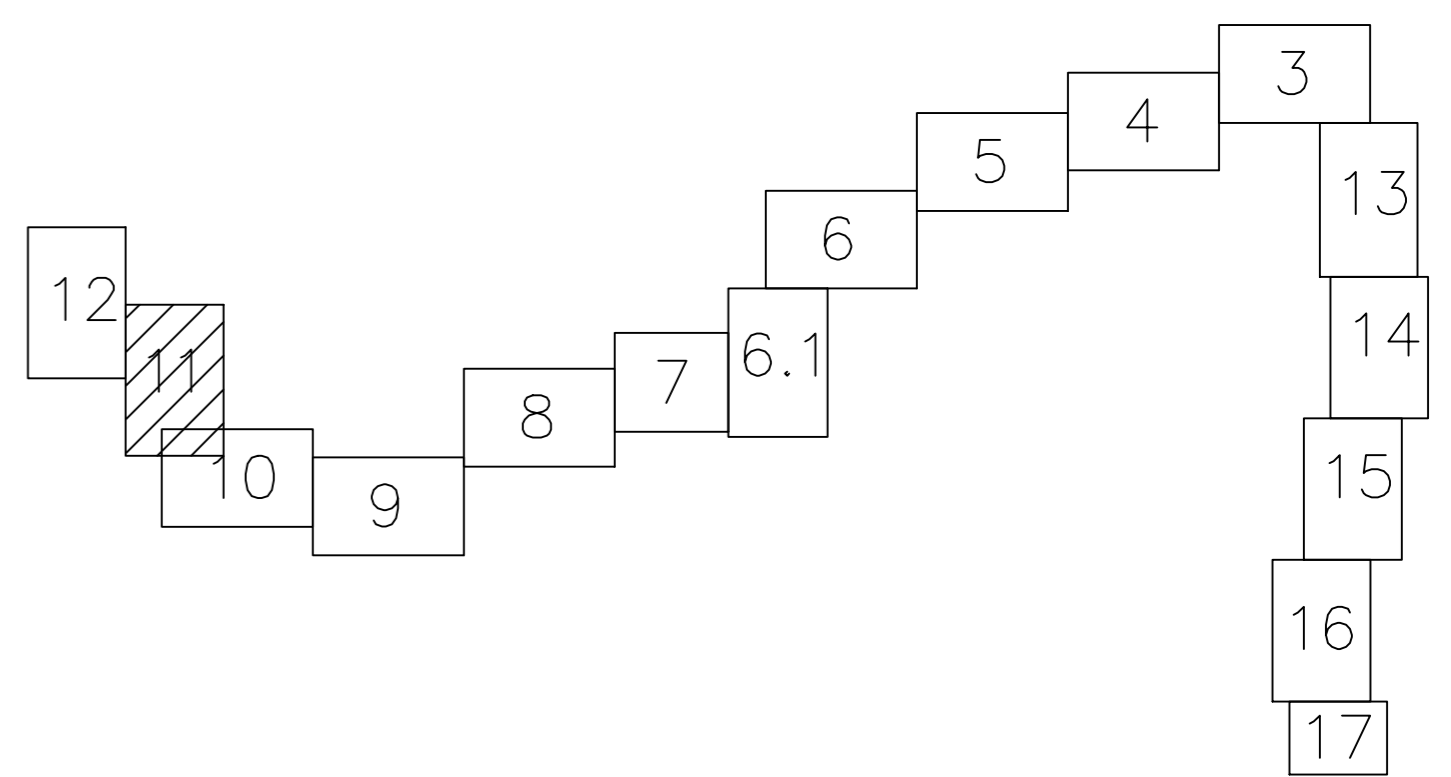
3094.085.П.0/0.1295-П.0С			
Межпоселковый газопровод до д. Русское Брызгово, д. Гомонтово, д. Марково Ленинградской области			
Изм.	Кол.ч.	Лист	Дата
Разработ.	Курбанов	1	02.23
Провер.	Иванов		
Н.контр.	Иванов		
Утвердил	Барановская		
Проект организации строительства			Стадия Лист Листов
План полосы отвода ПК32+4,00—ПК36+81,00; 2ПК0—2ПК2+7,00 М1:500			П 10
ПКЦ АО "Газпром газораспределение Ленинградская область"			



Ведомость временных площадок

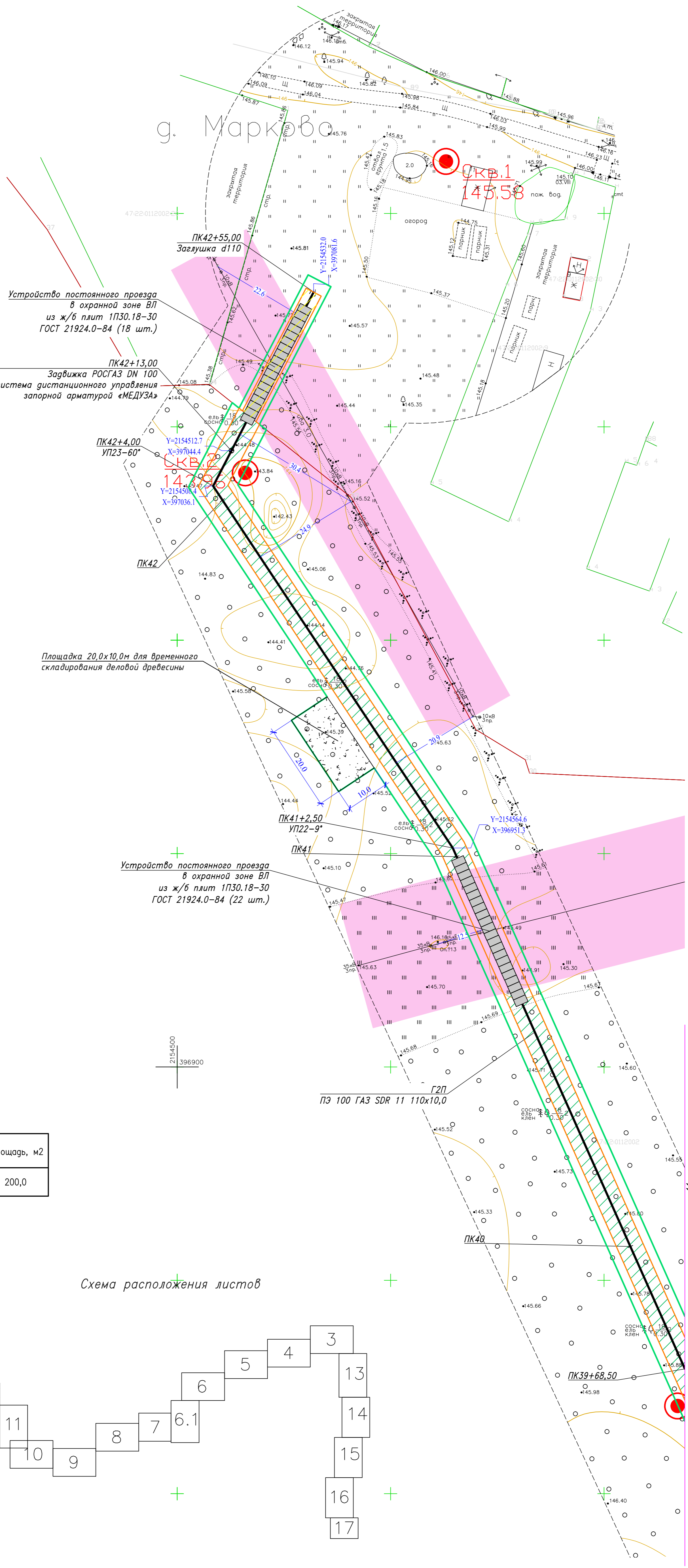
Поз.	Наименование площадки	Пикетаж	Размеры, м	Площадь, м ²
1	Площадка временного складирования материалов	ЗПК0+97,0- -ЗПК1+18,0	21,0x10,0	210,0

Схема расположения листов



ТОПОГРАФИЧЕСКИЙ ПЛАН		
Топографическая съемка для проектирования по объекту: "Межпоселковый газопровод до д. Русское Брызгово, д. Гомонтово, д. Марково Ленинградской области"		
Адрес	Ленинградская область, Волосовский р-н, д. Русское Брызгово, д. Гомонтово, д. Марково	Координат - МСК 47 зона 2
Нач. ПКЦ	Васильченко	Высот - Балтийская 1977 г.
Нач. службы	Данилов	Регистрационный номер СРО И-021-12012010 от 06.07.2017
Снимали	Лебелев, Яценко, Щербанова, Коробочкин	Масштаб 1:500
Составил	Монахов	Лист №6
Проверил	Левенков	Всего листов 6
Должн.	Фамилия И.И.	Дата: 26 сентября 2022г.
Дата:	26 сентября 2022г.	Заказчик: ООО "Газпром межрегионгаз"

3094.085.П.0/0.1295-ПОС	
Межпоселковый газопровод до д. Русское Брызгово, д. Гомонтово, д. Марково Ленинградской области	
Изм.	Кол.ч.
Лист	док
Подпись	Дата
Разраб.	Курбанов
Провер.	Иванов
Н.контр.	Иванов
Утвердил	Барановская
Проект организации строительства	
Стадия	Лист
Лист	11
План полосы отвода ПК36+81,00-ПК39+68,50 ЗПК0-ЗПК1+18,00 М1:500	
ПКЦ АО "Газпром газораспределение Ленинградская область"	



Устройство постоянного провезда в охранной зоне ВЛ из ж/б плит ПП30.18-30 ГОСТ 21924.0-84 (18 шт.)

ПК42+13,00
Задвижка РОСГАЗ DN 100
Автономная система дистанционного управления запорной арматурой «МЕДУЗА»

ПК42+4,00
УП23-60°
С.К.В. 2
Y=2154512.7
X=397044.4
Y=2154500.4
X=397036.1

Площадка 20,0x10,0 м для временного складирования деловой древесины

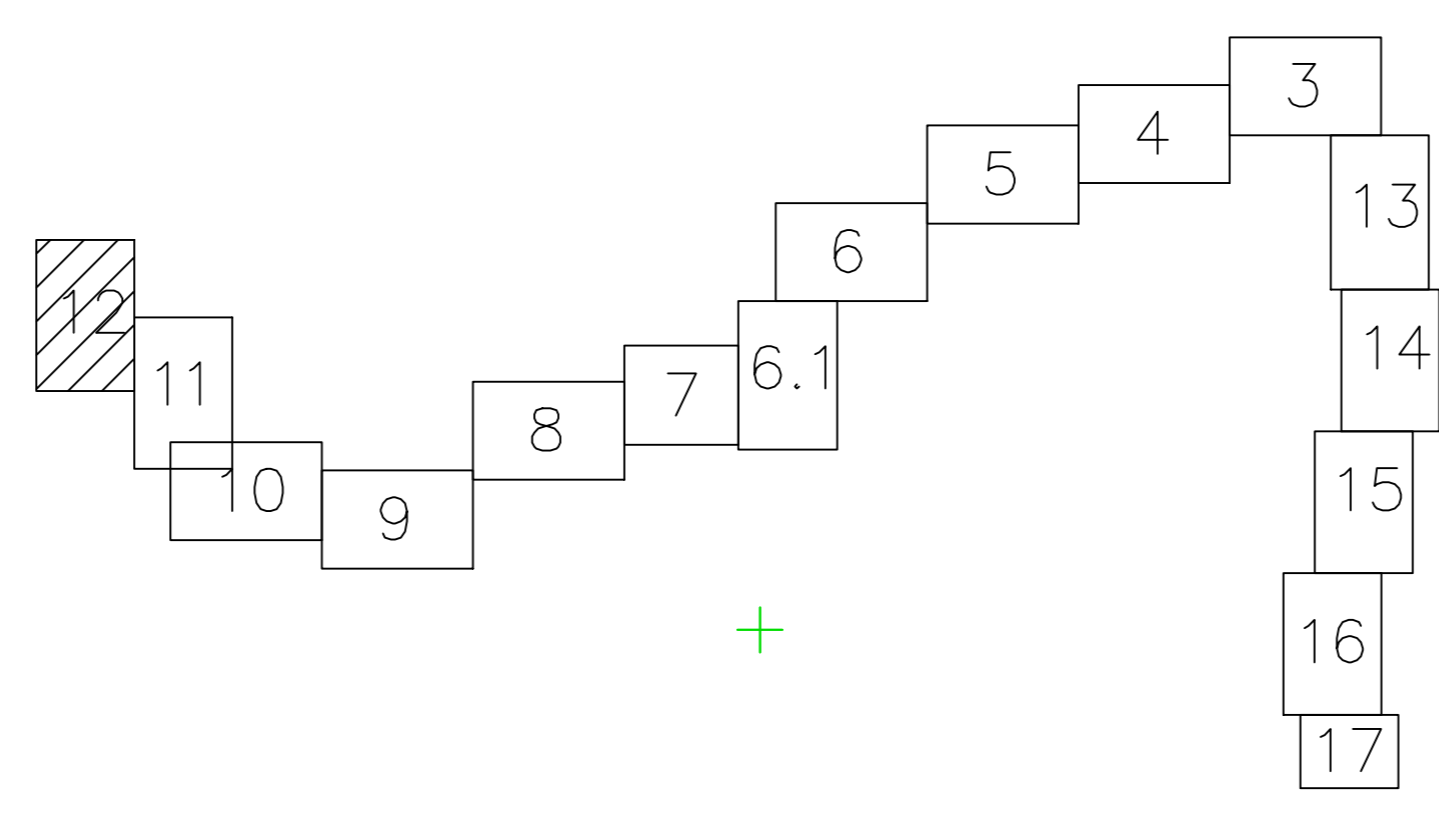
Устройство постоянного провезда в охранной зоне ВЛ из ж/б плит ПП30.18-30 ГОСТ 21924.0-84 (22 шт.)

ПЭ 100 ГАЗ SDR 11 110x10,0

Ведомость временных площадок

Поз.	Наименование площадки	Пикетаж	Размеры, м	Площадь, м2
1	Площадка временного складирования деловой древесины	ПК41+28,0- -ПК41+48,0	20,0x10,0	200,0

Схема расположения листов



ТОПОГРАФИЧЕСКИЙ ПЛАН				ГАЗПРОМ		3094.085.П.0/0.1295-ПОС			
Топографическая съемка для проектирования по объекту: "Межселковский газопровод до д. Русское Брызгово, д. Гомонтово, д. Марково Ленинградской области"				Геодезическая служба ПКЦ		Межселковский газопровод до д. Русское Брызгово, д. Гомонтово, д. Марково Ленинградской области			
Адрес	Ленинградская область, Волосовский р-н, д. Русское Брызгово, д. Гомонтово, д. Марково	Координат	- МСК 47 зона 2	Изм.	Кол.уч.	Лист	док	Подпись	Дата
Наим. ПКЦ	Васильченко	Высот	- Балтийская 1977 г.	Разраб.	Курбанов	Иванов	Иванов	Иванов	02.23
Наим. службы	Данилов	Масштаб	1:500	Провер.	Иванов	Иванов	Иванов	Иванов	
Снимали	Яценко	Лист №6	Всего листов 6	Н.контр.	Иванов	Иванов	Иванов	Иванов	
	Щербатов	Статус	Проектная документация	Утвердил	Барановская	Барановская	Барановская	Барановская	
	Коробачков	Дата	26 сентября 2022г.						
Составил	Монахов	Заказчик	ООО "Газпром межрегионгаз"						
Проверил	Лепешко								
Должн.	Фамилия								
Дата									
Проект организации строительства						Статус	Лист	Листов	
План полосы отвода ПК39+68,50-ПК42+55,00 М1:500						П	12		
ПКЦ АО "Газпром газораспределение Ленинградская область"									

ТОПОГРАФИЧЕСКИЙ ПЛАН			
Топографическая съемка для проектирования по объекту: "Межселковский газопровод до д. Русское Брызгово, д. Гомонтово, д. Марково Ленинградской области"			
Адрес	Ленинградская область, Волосковский р-н, д. Русское Брызгово, д. Гомонтово, д. Марково	Координат - МСК 47 зона 2	Геодетическая служба ПКЦ
Нач. ПКЦ	Васильченко		
Нач. службы	Данилов	Высот - Балтийская 1977 г.	Регистрационный номер СРО И-021-12012010 от 06.07.2017
Сняли	Лебедев Яценко Коробов		Масштаб 1:500
Составил	Монахов	План составлен по результатам топографической съемки на 07.2022г.	Лист №6
Проверил	Лешенко		Всего листов 6
Должн.	Фамилия И.И. Отчество	Стадия	Проектная документация
Дата:	26 сентября 2023г.	Заказчик	ООО "Газпром межрегионгаз"

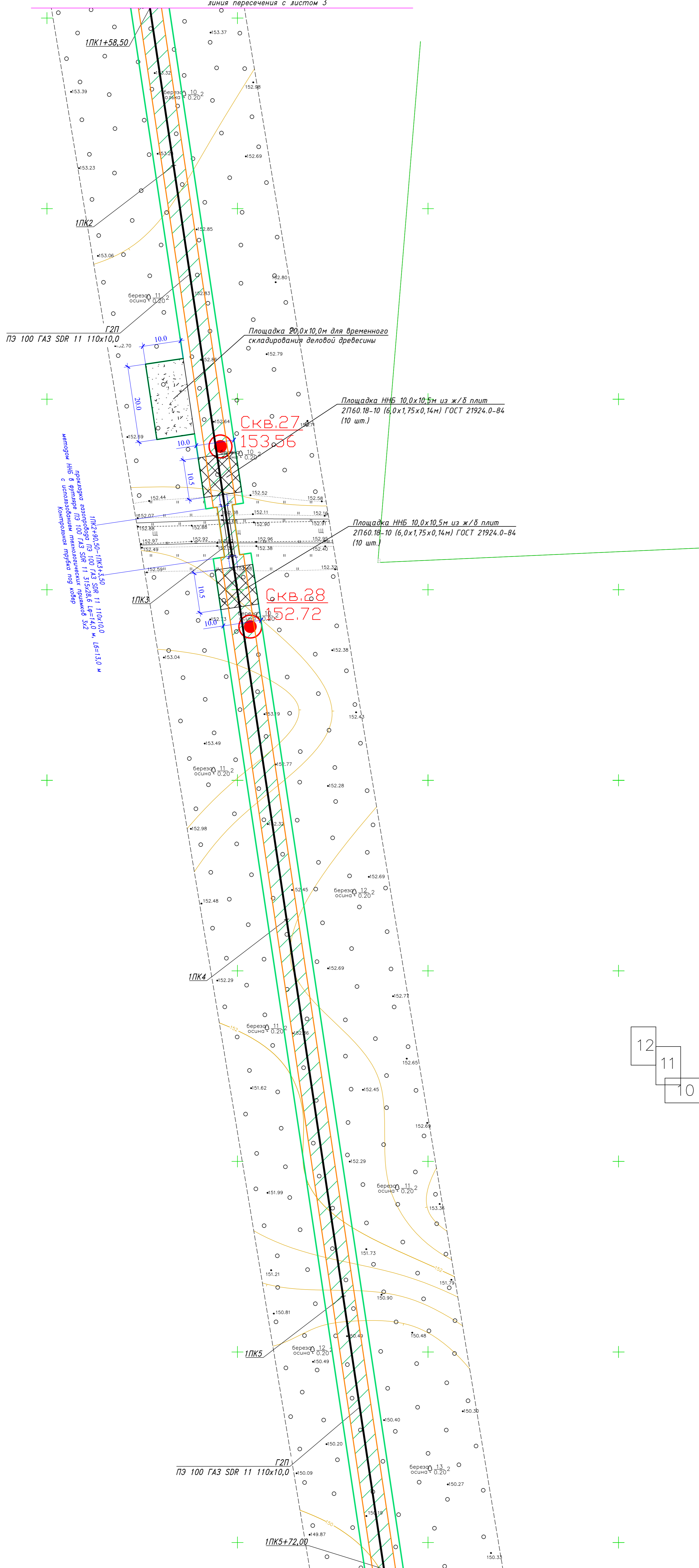
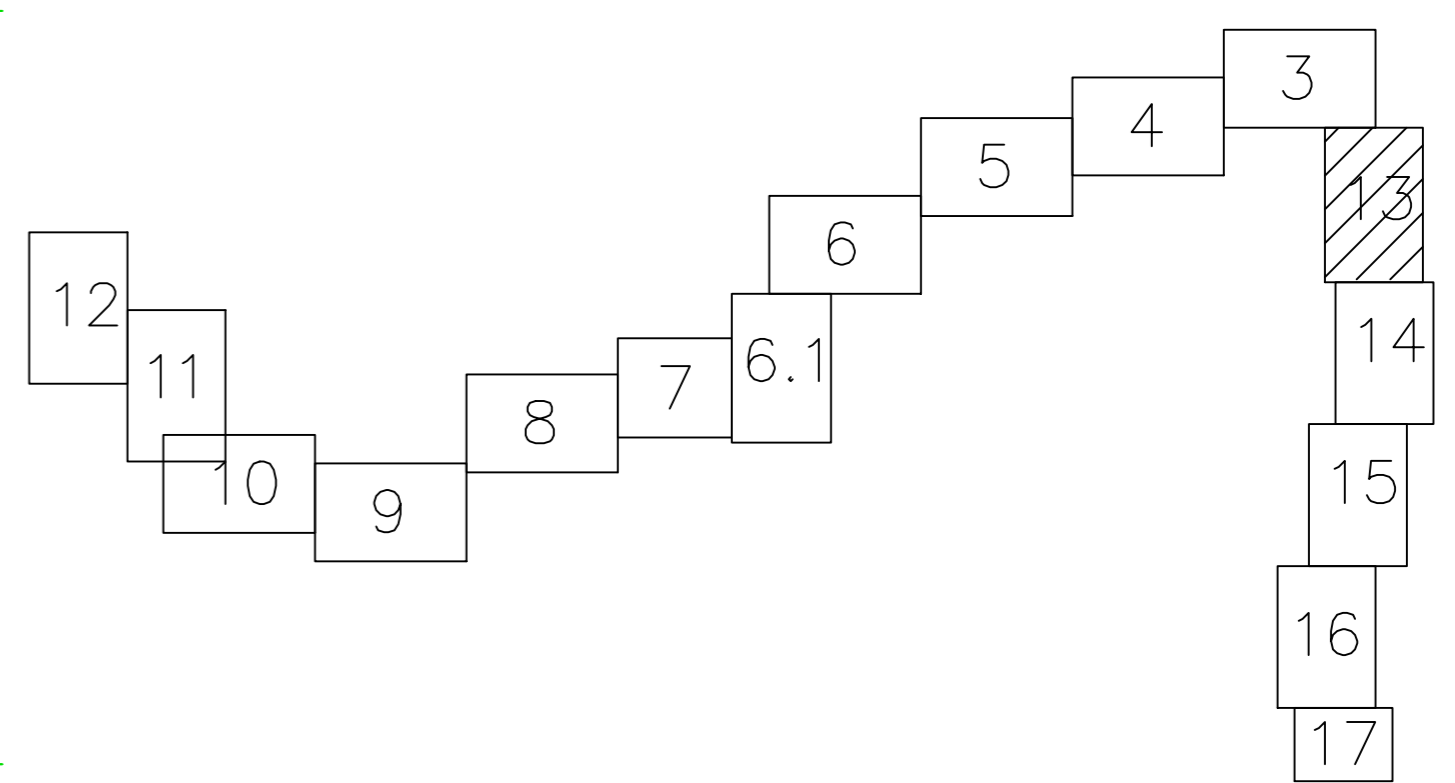


Схема расположения листов



Ведомость временных площадок

Поз.	Наименование площадки	Пикетаж	Размеры, м	Площадь, м2
1	Площадка временного складирования материалов	1ПК2+50,0 - 1ПК2+70,0	20,0x10,0	200,0
2	Площадка ННБ	1ПК2+77,0 - 1ПК2+87,5	10,5x10,0	105,0
3	Площадка ННБ	1ПК3+6,5 - 1ПК3+17,0	10,5x10,0	105,0

3094.085.П.0/0.1295-ПОС					
Межселковский газопровод до д. Русское Брызгово, д. Гомонтово, д. Марково Ленинградской области					
Изм.	Кол.уч.	Лист	док.	Дата	
Разраб.	Курбанов			02.23	
Провер.	Иванов				
Н.контр.	Иванов				
Утвердил	Барановская				
Проект организации строительства				Стадия	Лист
План полосы отвода 1ПК1+58,50-1ПК5+72,00 М1:500				П	13
				Листов	
				ПКЦ АО "Газпром газораспределение Ленинградская область"	

ТОПОГРАФИЧЕСКИЙ ПЛАН

Топографическая съемка для проектирования по объекту:
"Межпоселковый газопровод до д. Русское Брызгово,
д. Гомонтово, д. Марково Ленинградской области"



Адрес	Ленинградская область, Волосовский р-н, д. Русское Брызгово, д. Гомонтово, д. Марково	Координат - МСК 47 зона 2	Геодезическая служба ПКЦ
Нач. ПКЦ	Васильченко		
Нач. службы	Данилов		
Снимали	Лебедев Яценко Щербанов	Высот - Балтийская 1977 г.	Регистрационный номер СРО И-021-12012010 от 06.07.2017
Составил	Коробанов	Иванов	Масштаб 1:500
Проверил	Лепешко	Иванов	Лист №6
Должн.	Фамилия	Иванов	Всего листов 6
Дата:	26 сентября 2022г.	Заказчик	ООО "Газпром межрегионгаз"

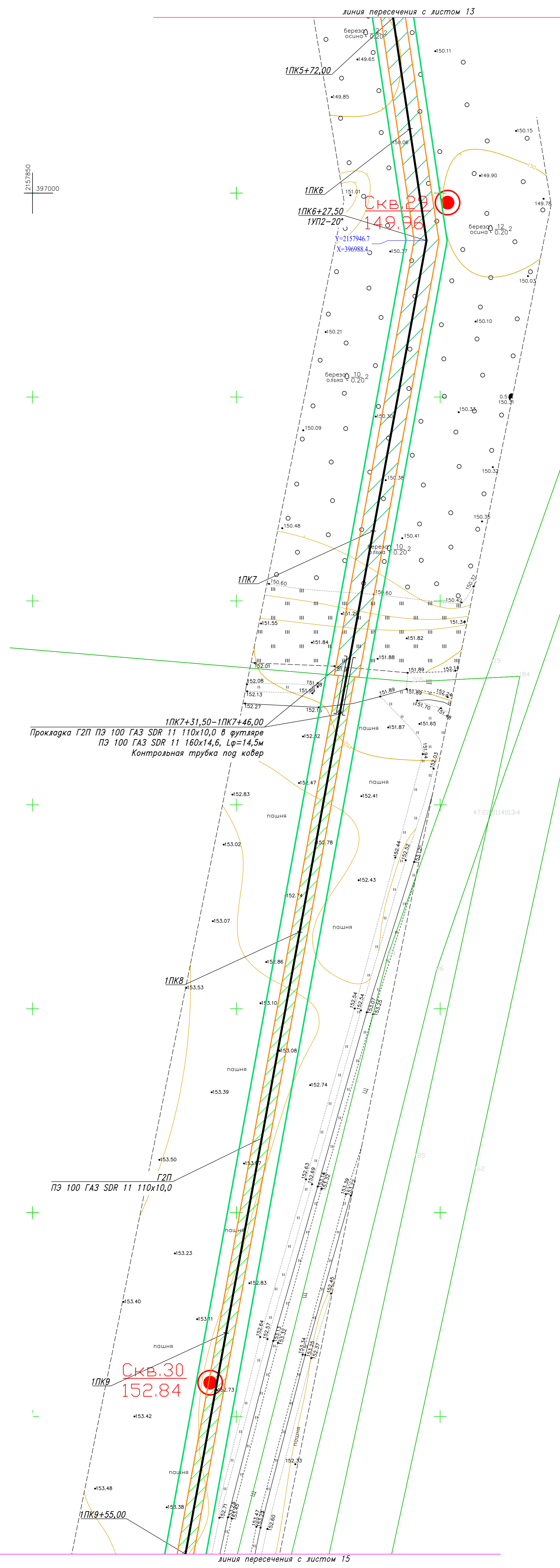
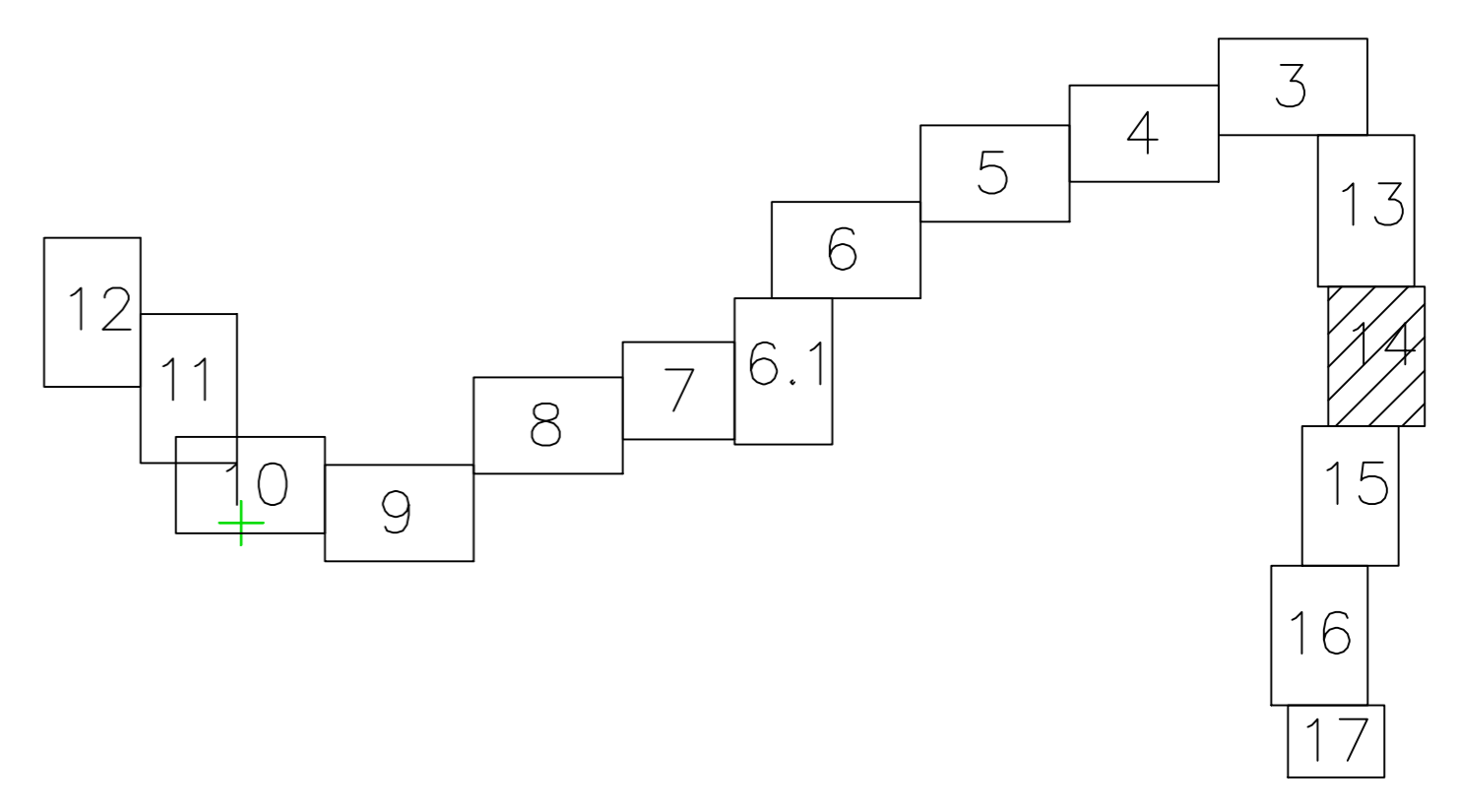
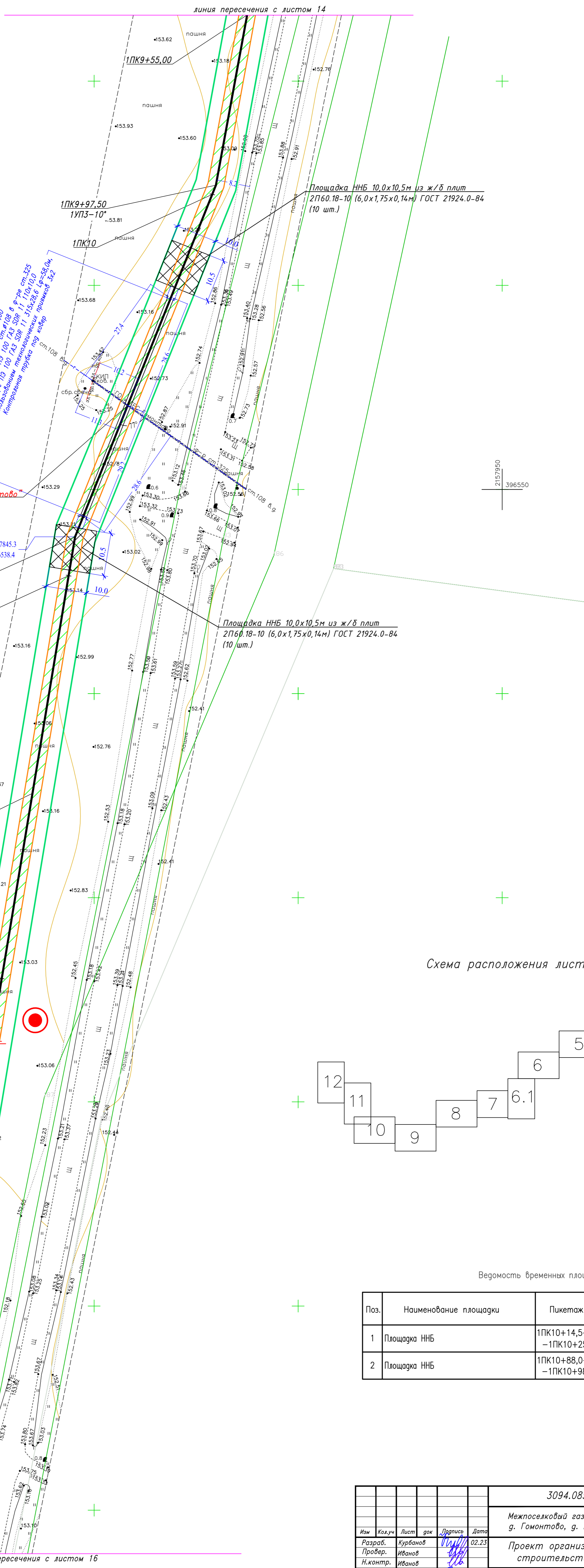


Схема расположения листов



3094.085.П.0/0.1295-ПОС					
Межпоселковый газопровод до д. Русское Брызгово, д. Гомонтово, д. Марково Ленинградской области					
Изм.	Кол.ч.	Лист	док.	Подпись	Дата
Разраб.	Курбанов			Иванов	02.23
Провер.	Иванов			Иванов	
Н.контр.	Иванов			Иванов	
Утвердил	Барановская			Иванов	
Проект организации строительства				Стадия	Лист
				П	14
План полосы отвода 1ПК5+72,00-1ПК9+55,00 М1:500				Лист	Листов
				ПКЦ АО "Газпром газораспределение Ленинградская область"	

ТОПОГРАФИЧЕСКИЙ ПЛАН			
Топографическая съемка для проектирования по объекту: "Межселковский газопровод до д. Русское Брызгово, д. Гомонтово, д. Марково Ленинградской области"			
Адрес	Ленинградская область, Волосовский р-н, д. Русское Брызгово, д. Гомонтово, д. Марково	Координат - МСК 47 зона 2	Геодетическая служба ПКЦ
Нач. ПКЦ	Васильченко	Высот - Балтийская 1977 г.	Регистрационный номер СРО И-021-12012010 от 06.07.2017
Нач. службы	Данилов	Масштаб 1:500	Лист №6 Всего листов 6
Снимали	Лебедев Яценко		
Составил	Щербанов	План составлен по результатам топографической съемки на 07.2022г.	
Проверил	Коробов		
Должн.	Лешенко	Стадия	Проектная документация
Дата:	26 сентября 2022г.	Заказчик	ООО "Газпром межрегионгаз"

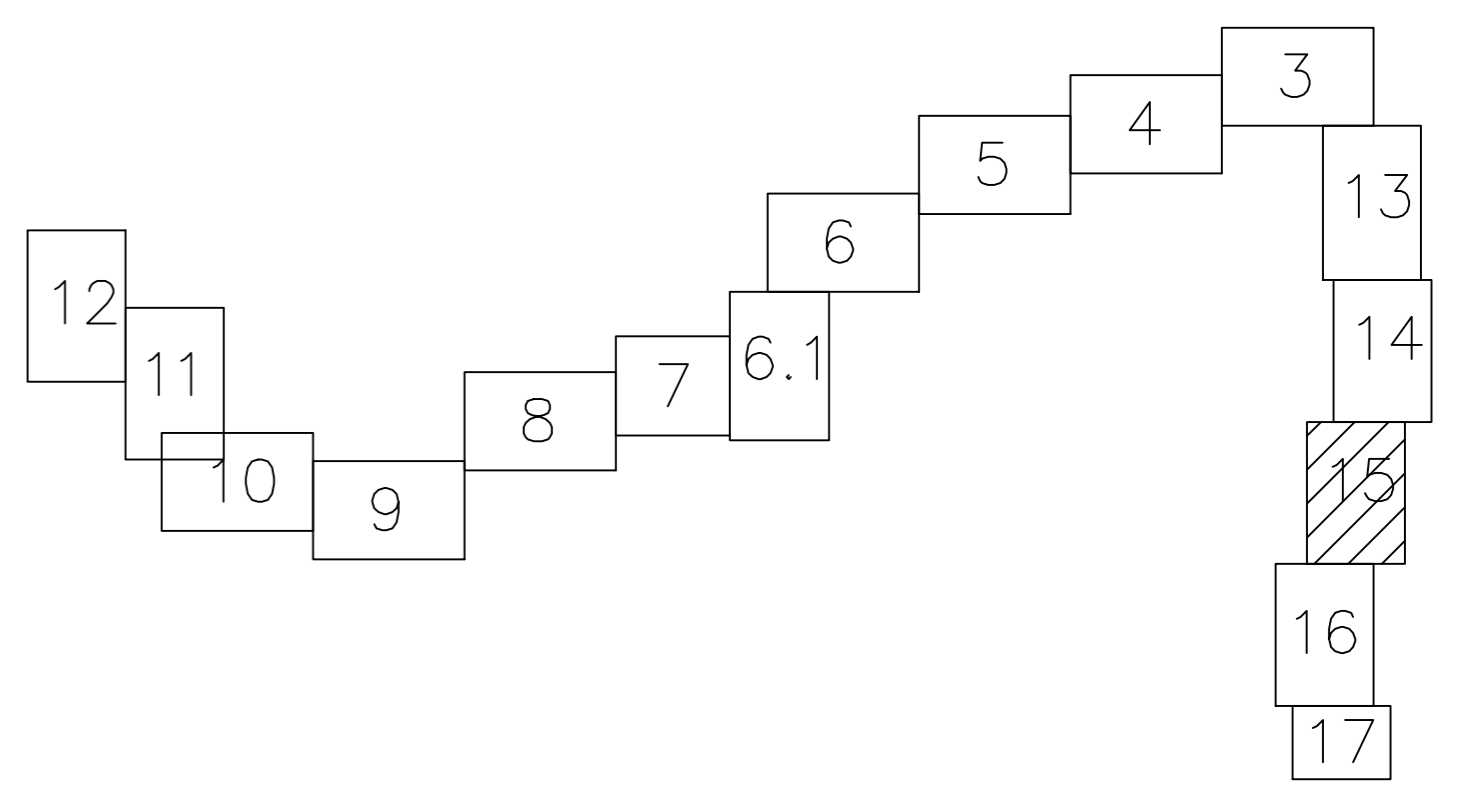


Пикетаж ГО к ГРС "Гомонтово" ст. #108 в ф. р. ст. 325 метров. ННБ в ф. р. ст. 108 в ф. р. ст. 325 метров. ННБ в ф. р. ст. 108 в ф. р. ст. 325 метров. ННБ в ф. р. ст. 108 в ф. р. ст. 325 метров. Контрольная точка по номеру 342

Внимание! ГО к ГРС "Гомонтово" ст. #108, км.1,925

Y=2157845.3
X=396538.4

Схема расположения листов

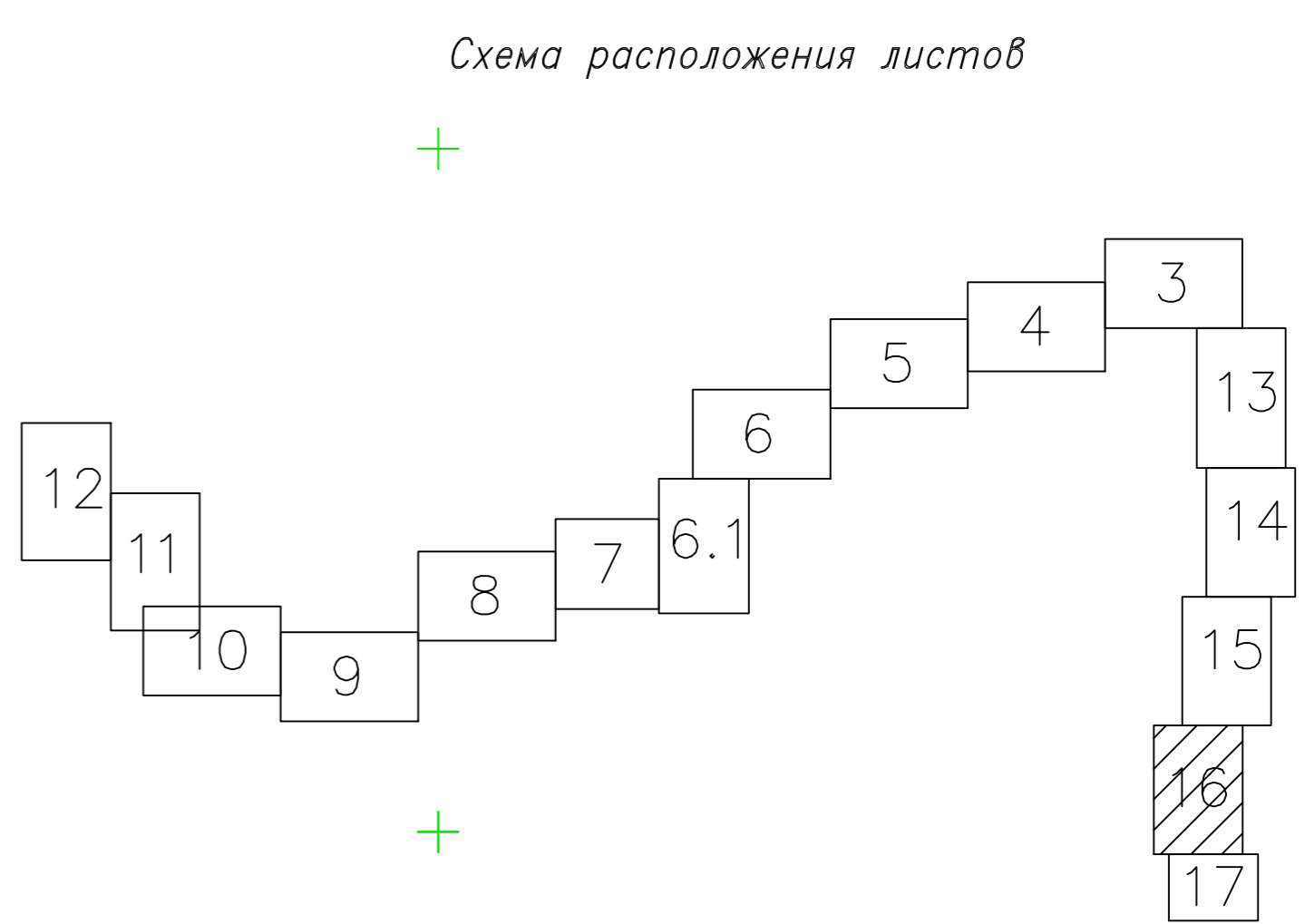
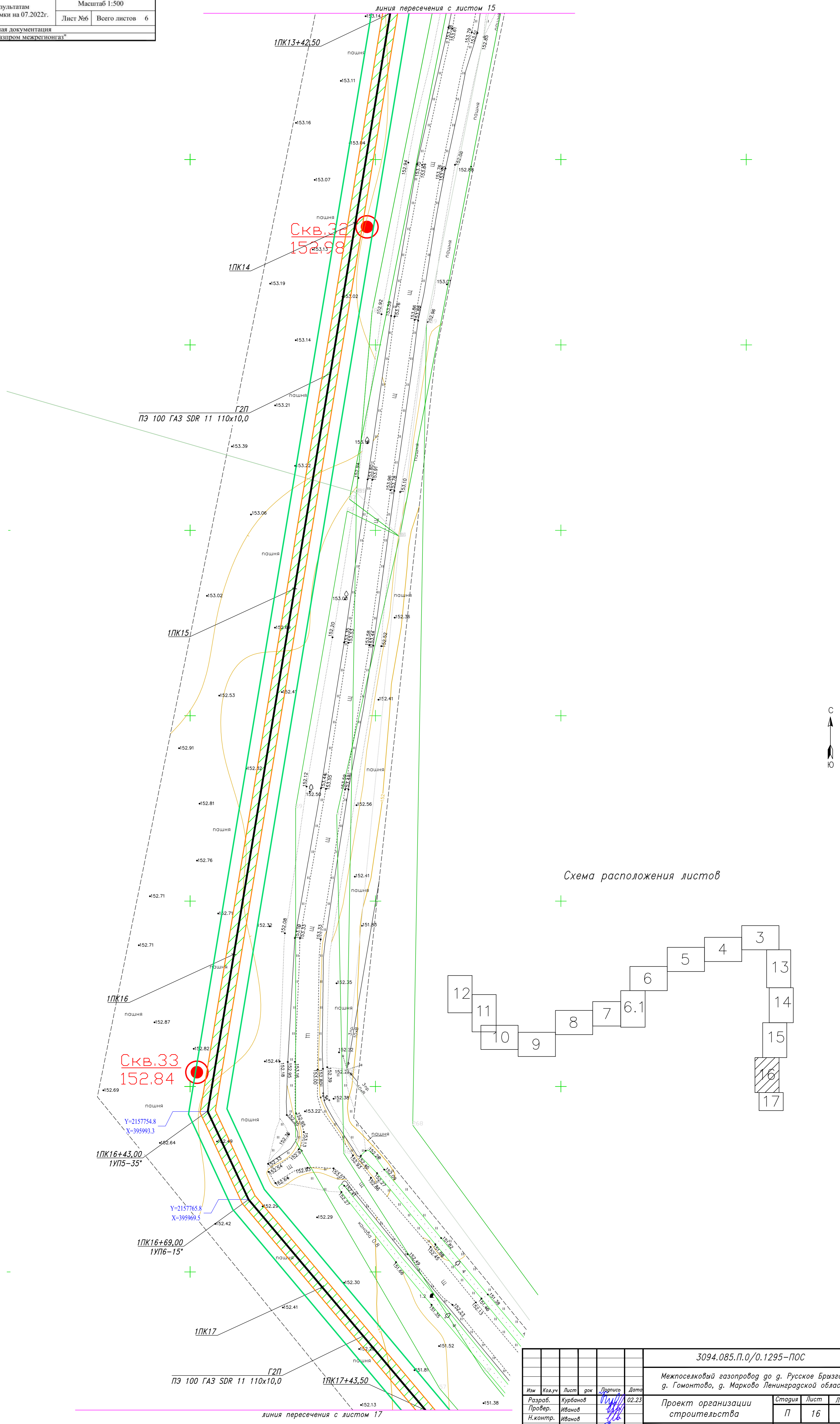


Ведомость бременных площадок

Поз.	Наименование площадки	Пикетаж	Размеры, м	Площадь, м2
1	Площадка ННБ	1ПК10+14,5- -1ПК10+25,0	10,5x10,0	105,0
2	Площадка ННБ	1ПК10+88,0- -1ПК10+98,5	10,5x10,0	105,0

3094.085.П.0/0.1295-ПОС					
Межселковский газопровод до д. Русское Брызгово, д. Гомонтово, д. Марково Ленинградской области					
Изм.	Колуч.	Лист	док.	Подпись	Дата
Разраб.	Курбанов	15		Иванов	02.23
Провер.	Иванов			Иванов	
Н.контр.	Иванов			Иванов	
Утвердил	Барановская			Иванов	
План полосы отвода 1ПК9+55,00-1ПК13+42,50 М1:500					ПКЦ АО "Газпром газораспределение Ленинградская область"

ТОПОГРАФИЧЕСКИЙ ПЛАН			
Топографическая съемка для проектирования по объекту: "Межпоселковый газопровод до д. Русское Брызгово, д. Гомонтово, д. Марково Ленинградской области"			
Адрес	Ленинградская область, Волосовский р-н, д. Русское Брызгово, д. Гомонтово, д. Марково	Координат - МСК 47 зона 2	Геодетическая служба ПКЦ
Нач. ПКЦ	Васильченко	Высот - Балтийская 1977 г.	Регистрационный номер СРО И-021-12012010 от 06.07.2017
Нач. службы	Данилов	Масштаб 1:500	Лист №6
Снимали	Лебедев Япелко Щербатов	План составлен по результатам топографической съемки на 07.2022г.	Всего листов 6
Составил	Монахов	Стадия	Проектная документация
Проверил	Лепешко	Заказчик	ООО "Газпром межрегионгаз"
Должн.	Фамилия		
Дата:	26 сентября 2022г.		

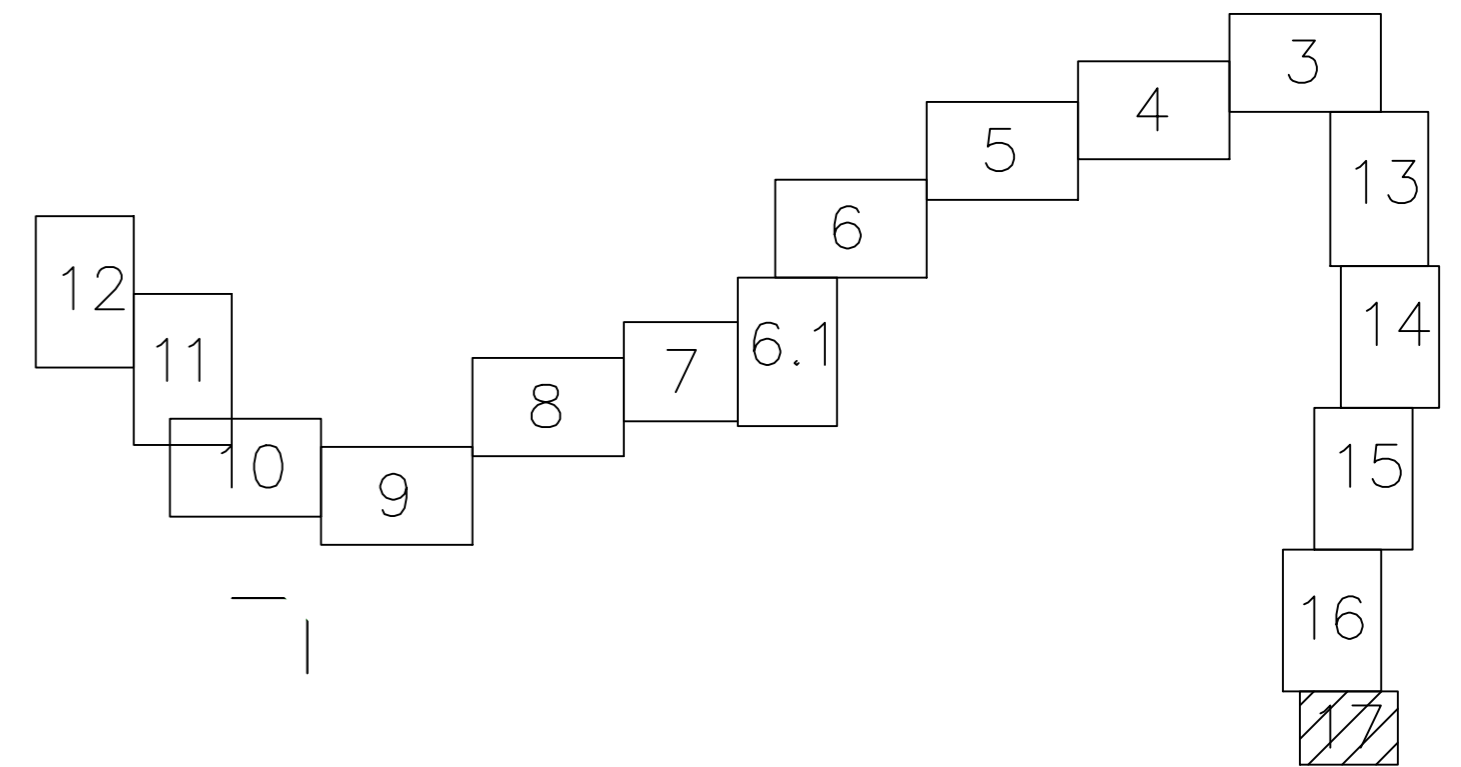


3094.085.П.0/0.1295-ПОС					
Межпоселковый газопровод до д. Русское Брызгово, д. Гомонтово, д. Марково Ленинградской области					
Изм.	Кол.уч.	Лист	док.	Подпись	Дата
Разраб.	Курбанов	1		Иванов	02.23
Провер.	Иванов			Иванов	
Н.контр.	Иванов			Иванов	
Утвердил	Барановская			Иванов	
Проект организации строительства				Стадия	Лист
План полосы отвода 1ПК13+42,50-1ПК17+43,50 М1:500				П	16
				Листов	6
				ПКЦ АО "Газпром газораспределение Ленинградская область"	

линия пересечения с листом 16



Схема расположения листов



1ПК17+43,50

1ПК18

1ПК18+75,00
Задвижка РОСГАЗ DN 100
Автономная система дистанционного управления
запорной арматурой «МЕДУЗА»

1ПК18+79,50
Заглушка d110

2157850
395800

Скв. 34
151.53

г. Русское Брызгово

ТОПОГРАФИЧЕСКИЙ ПЛАН

Топографическая съемка для проектирования по объекту:
"Межпоселковый газопровод до д. Русское Брызгово,
д. Гомонтово, д. Марково Ленинградской области"



Адрес	Ленинградская область, Волосовский р-н, д. Русское Брызгово, д. Гомонтово, д. Марково		Координат - МСК 47 зона 2	Геодезическая служба ПКЦ
Нач. ПКЦ	Васильченко		Высот - Балтийская 1977 г.	Регистрационный номер СРО И-021-12012010 от 06.07.2017
Нач. службы	Данилов			Масштаб 1:500
Снимали	Лебедев	Коробанков	План составлен по результатам топографической съемки на 07.2022г.	
	Яценко		Лист №6 Всего листов 6	
Составил	Монахова		Стадия	Проектная документация
Проверил	Лепешко		Заказчик	ООО "Газпром межрегионгаз"
Должн.	Фамилия	Рыльцев		
Дата:	26 сентября 2022г.			

3094.085.П.0/0.1295-ПОС					
Межпоселковый газопровод до г. Русское Брызгово, д. Гомонтово, д. Марково Ленинградской области					
Изм	Кол.уч	Лист	док	Подпись	Дата
Разраб.	Курбанов				02.23
Провер.	Иванов				
Н.контр.	Иванов				
Утвердил	Барановская				
Проект организации строительства				Стадия	Лист
План полосы отвода 1ПК17+43,50-1ПК19+13,50 М1:500				П	17
Листов				ПКЦ АО "Газпром газораспределение Ленинградская область"	

Схема разработки траншеи
(с креплением откосов инвентарными щитами)

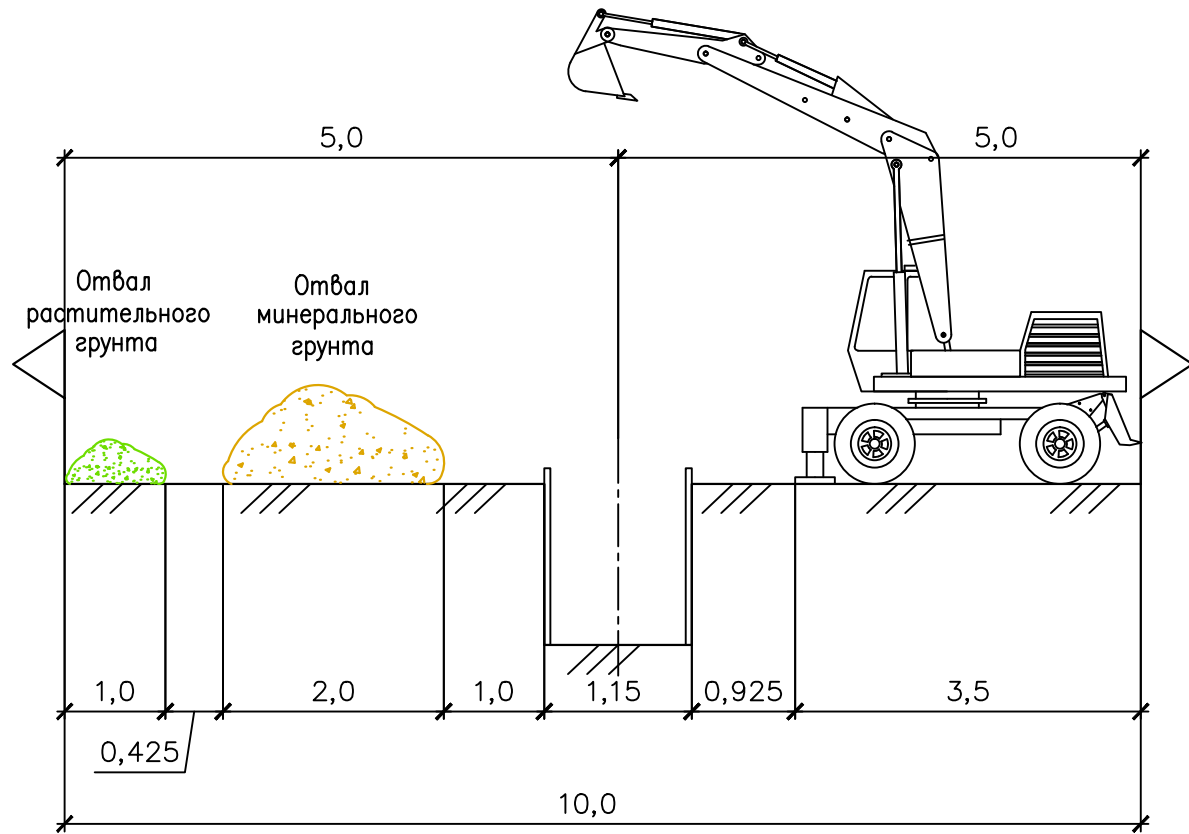
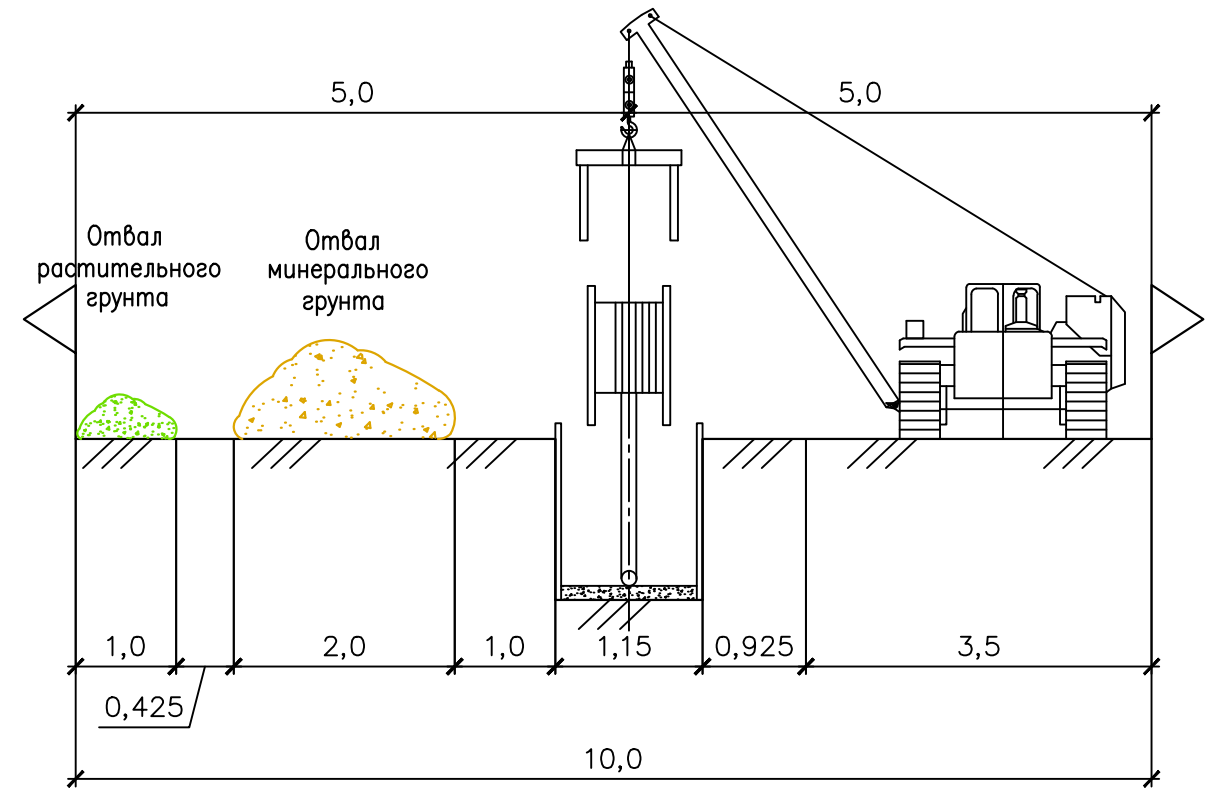


Схема укладки труб в траншею



Согласовано

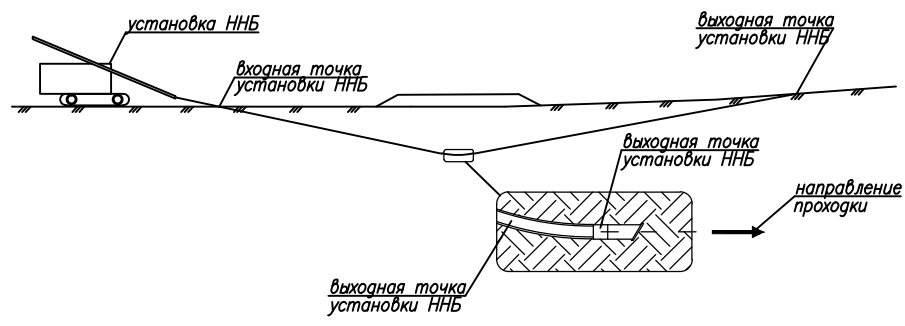
Взам. инв. №

Подп. и дата

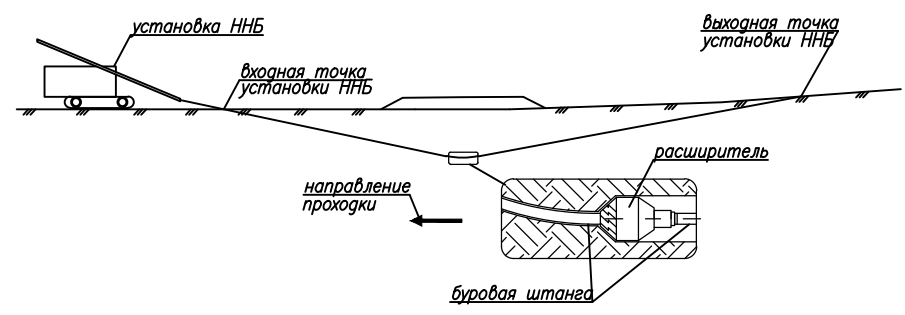
Инв. № подл.

						3094.085.П.0/0.1295-ПОС				
						Межпоселковый газопровод до д. Русское Брызгово, д. Гомонтово, д. Марково Ленинградской области				
Изм	Кол.уч	Лист	№ док	Подпись	Дата	Проект организации строительства	Стадия	Лист	Листов	
							П	18		
Разраб.		Курбанов		<i>[Signature]</i>	02.23		Организационно-технологическая схема строительства газопровода открытым способом	ПКЦ АО "Газпром газораспределение Ленинградская область"		
Провер.		Иванов		<i>[Signature]</i>						
Н.контр.		Иванов		<i>[Signature]</i>						
Утвердил		Барановская		<i>[Signature]</i>						

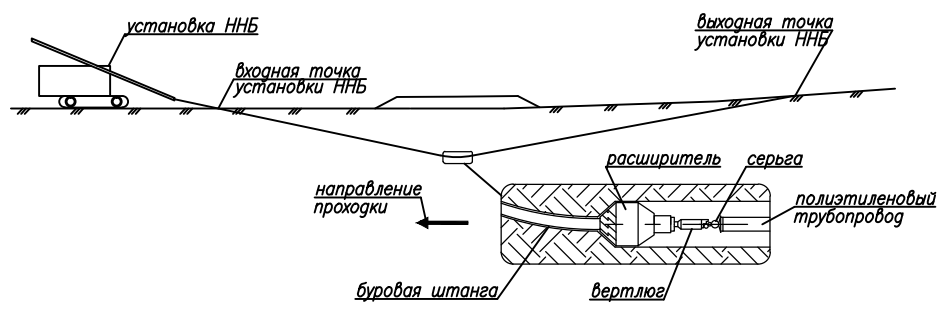
Пилотная скважина



Предварительное расширение



Протягивание трубопровода



Сооружение переходов под автодорогами методом наклонно направленного бурения охватывает комплекс работ, в который входят следующие трудовые процессы:

1. Бурение пилотной скважины
 Бурение пилотной скважины осуществляется при помощи породоразрушающего инструмента — буровой головки со скосом в передней части и встроенным излучателем. Разработанный грунт непрерывно транспортируется через защитный кожух на поверхность. Контроль за местоположением буровой головки осуществляется с помощью приемного устройства локатора, который принимает и обрабатывает сигналы встроенного в корпус буровой головки передатчика. На мониторе локатора отображается визуальная информация о местоположении, уклоне азимуте буровой головки. Также эта информация отображается на дисплее оператора траектории строящегося трубопровода определяющими для контроля соответствия При отклонении буровой головки от проектной траектории оператор останавливает вращение буровых штанг и устанавливает скос буровой головки в нужном положении. Затем осуществляется заглавливание буровых штанг без вращения с целью коррекции траектории бурения. Строительство пилотной скважины завершается выходом буровой головки в заданной проектом точке.

2. Расширение скважины
 Расширение скважины осуществляется после завершения пилотного бурения. При этом буровая головка отсоединяется от буровых штанг и вместо нее присоединяется риммер — расширитель обратного действия. Приложением тягового усилия с одновременным вращением риммер протягивается через створ скважины в направлении буровой установки, расширяя пилотную скважину до необходимого для протаскивания трубопровода диаметра. Для обеспечения беспрепятственного протягивания трубопровода через расширенную скважину ее диаметр должен на 25–30 % превышать диаметр трубопровода.

3. Протягивание обсадной полиэтиленовой трубы
 На противоположной от буровой установки стороне скважины располагается готовая к протягиванию плетель полиэтиленовой трубы. К переднему концу плетели крепится оголовок с воспринимающим тяговое усилие вертлюгом и риммеру, и в то же время не передает вращательное движение на трубопровод. Таким образом, буровая установка затягивает в скважину плетель протягиваемой обсадной полиэтиленовой диаметром 160 мм по проектной траектории.

4. Заключительный этап
 После окончания основных технологических этапов, инженерно-технический персонал сдает заказчику исполнительную документацию, на которой указано фактическое положение уложенной обсадной трубы в различных плоскостях, с обязательным указанием «привязок» к ориентирам на местности. Решения по организации работ уточняются подрядной организацией в проекте производства работ в соответствии с фактическими условиями строительства и имеющимися в наличии механизмами.

Таблица 1 – Перечень строительных материалов

1. Буровой раствор, м ³
2. Трубы полиэтиленовые, м

Таблица 2 – Перечень основных машин и механизмов

Наименование	Тип, марка	Характеристика
Агрегат сварочный		1 постовой
Установка гориз-напр. бурен.	Navigator	Мощность – 190 л.с.

Таблица 3 – Состав бригады

Профессия	Разряд
Оператор сварочного агрегата	6
Машинист установки гориз-напр. бурения	6
Монтажник	5
то же	3

						3094.085.П.0/0.1295-ПОС			
						Межпоселковый газопровод до д. Русское Брызгово, д. Гомонтово, д. Марково Ленинградской области			
Изм	Кол.уч	Лист	№ док	Подпись	Дата	Проект организации строительства	Стадия	Лист	Листов
Разраб.		Курбанов		<i>[Signature]</i>	02.23		П	19	
Провер.		Иванов		<i>[Signature]</i>					
Н.контр.		Иванов		<i>[Signature]</i>					
Утвердил		Барановская		<i>[Signature]</i>		Организационно-технологическая схема строительства газопровода закрытым способом (методом ННБ)	ПКЦ АО "Газпром газораспределение Ленинградская область"		

Согласовано
 Взаим. инв.Н
 Подпись и дата
 Инв. № подл.

Рис.1. Работа строительных машин в охранной зоне ЛЭП

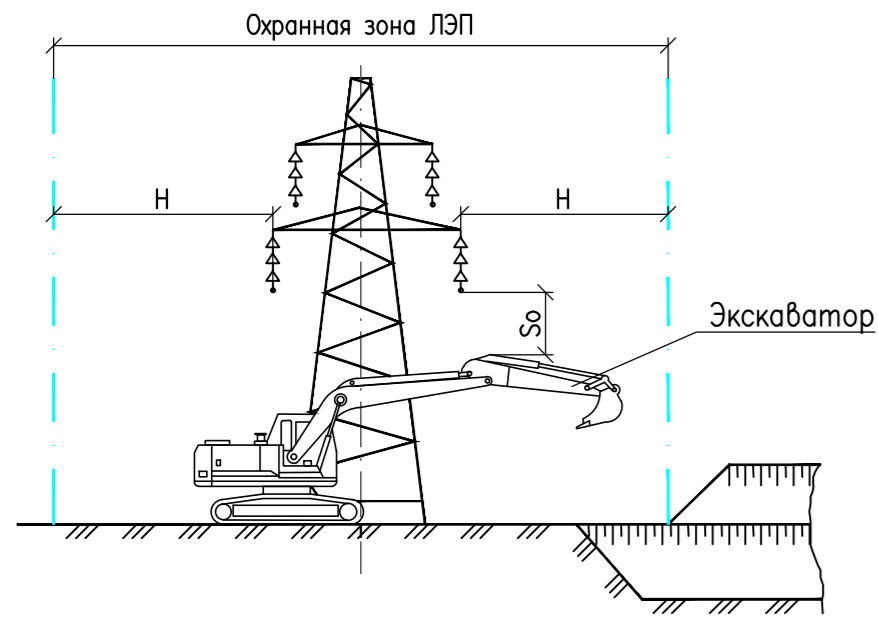
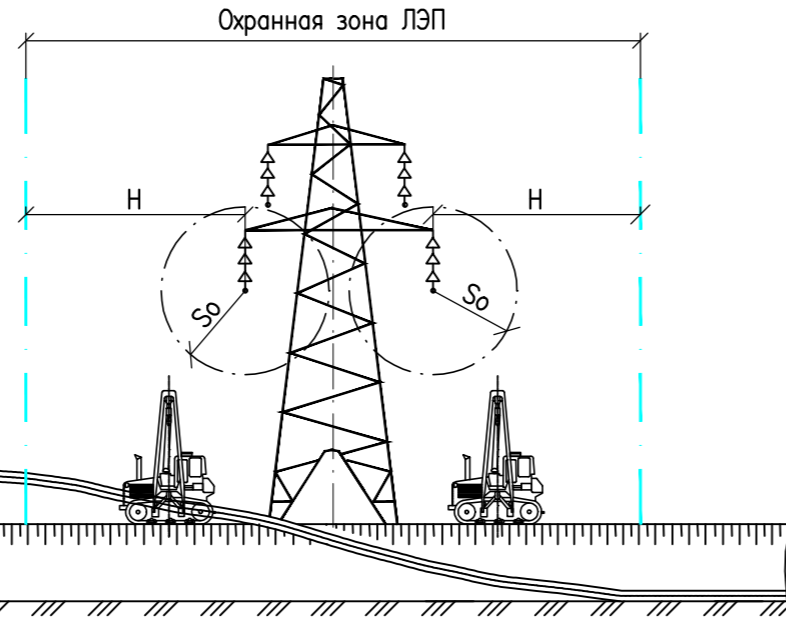


Рис. 2. Схема подъема трубопровода



Минимальные расстояния при работе в охранной зоне ЛЭП

Номинальный класс напряжения, кВ	Расстояние S_0 , м
до 1	1.5
от 1 до 20	2
от 35 до 110	4
от 150 до 220	5
330	6
от 500 до 750	9
800 (постоянный ток)	9

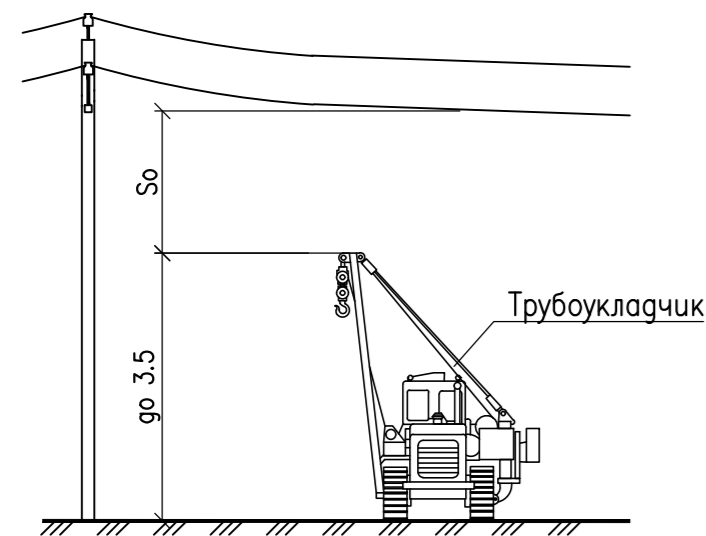
Границы установления охранных зон объектов электросетевого хозяйства

Номинальный класс напряжения, кВ	Расстояние H , м
до 1	2
1-20	10
35	15
110	20
150, 220	25
300, 500, +/- 400	30
750, +/- 750	40
1150	55

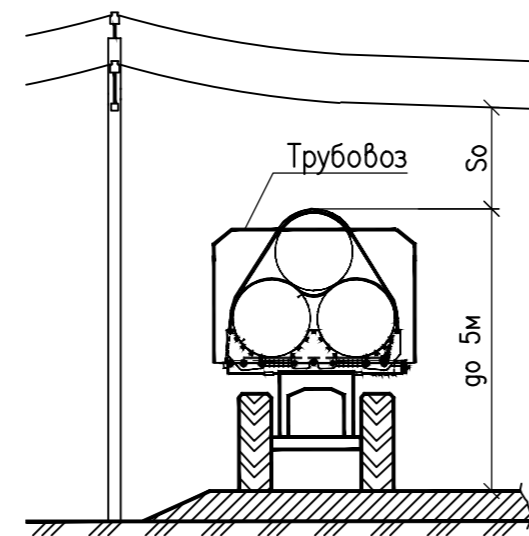
Требования к производству работ в охранных зонах ЛЭП

- При производстве строительно-монтажных и демонтажных работ в охранной зоне действующих ЛЭП необходимо руководствоваться требованиями:
 - Постановления Правительства РФ от 24 февраля 2009 г. №160 О порядке установления охранных зон объектов электросетевого хозяйства и особых условий использования земельных участков, расположенных в границах таких зон;
 - РД 102-011-89 Охрана труда. Организационно-методические документы;
 - ГОСТ 12.1.051-90 Расстояния безопасности в охранной зоне линий электропередачи напряжением свыше 1000 В;
 - ПОТ Р М-016-2001 Межотраслевые правила по охране труда (правила безопасности) при эксплуатации электроустановок.
- В пределах охранной зоны воздушных линий электропередачи без согласия организации, эксплуатирующей эти линии, запрещается осуществлять строительные, монтажные площадки, устраивать проезды для машин и механизмов, имеющих общую высоту с грузом или без груза от поверхности дороги более 4 м.
- Работа строительных машин в охранной зоне ЛЭП разрешается при наличии у машиниста наряда-допуска. Наряд-допуск на производство строительно-монтажных работ в охранной зоне действующей ЛЭП должен быть подписан главным инженером строительно-монтажной организации и главным энергетиком.
- Не допускается работа грузоподъемных машин вблизи ЛЭП, находящейся под напряжением, при ветре, вызывающем отклонение на опасное расстояние свободных (без груза) тросов и канатов, с помощью которых поднимают груз.
- При проезде под ВЛ подъемные и выдвигные части грузоподъемных машин и механизмов должны находиться в транспортном положении. Допускается в пределах рабочего места перемещение грузоподъемных машин по ровной местности с поднятым рабочим органом без груза, если такое перемещение разрешается по заводской инструкции и при этом не требуется проезжать под неотключенными проводами ВЛ.
- Передвижение строительных машин и механизмов, а так же перевозка оборудования, конструкций и прочего груза под ЛЭП допускается лишь в случае, если машина, механизм и транспорт с грузом имеют высоту от отметки дороги или земли не ближе 5 м при передвижении по автомобильным дорогам и 3,5 м – по грейдерным проселочным дорогам и без дорог.
- При переезде строительной техники и автомобильного транспорта под ЛЭП на расстоянии 10 м в обе стороны от ЛЭП установить столбы, вывесить сигнальную ленту и щиты с надписью "Осторожно! ЛЭП – высокого напряжения".

Рис.3. Проезд под действующей линией электропередач

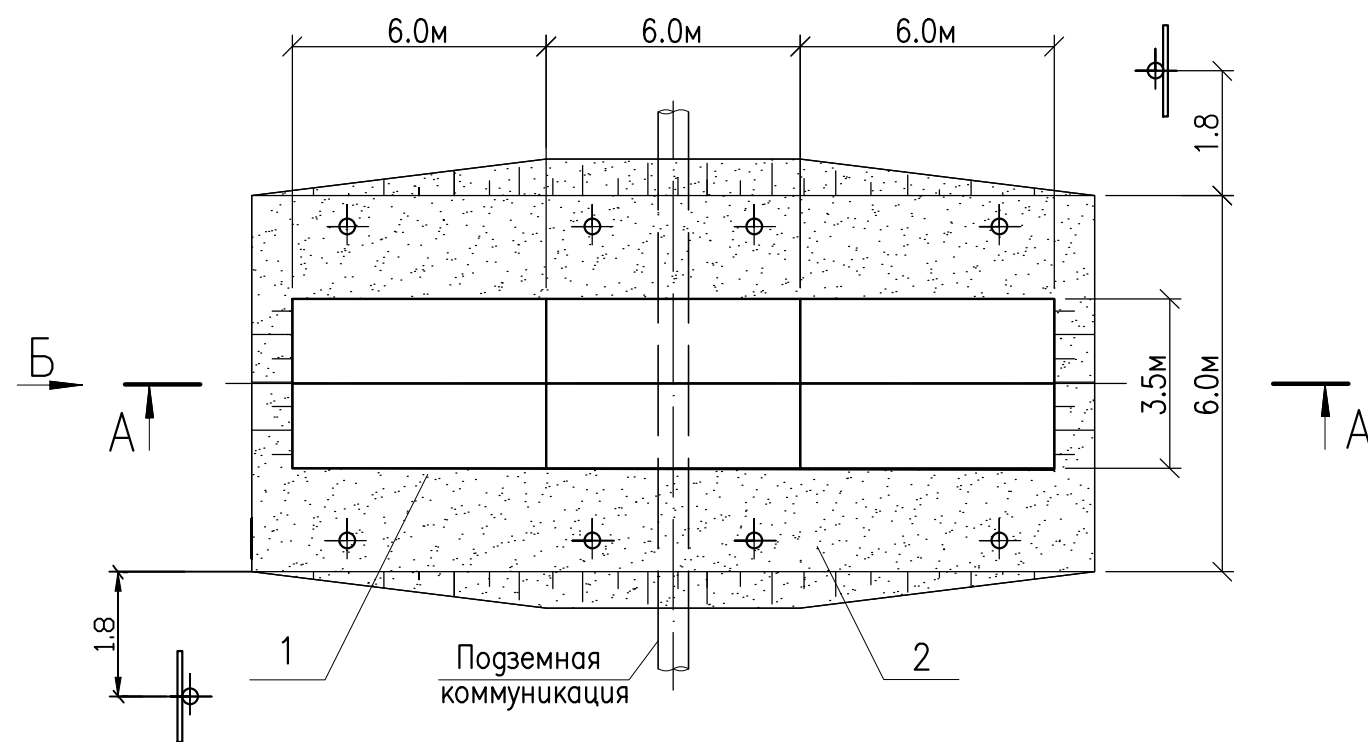


а) при передвижении и транспортировке грузов и строительных машин по дорогам без покрытия

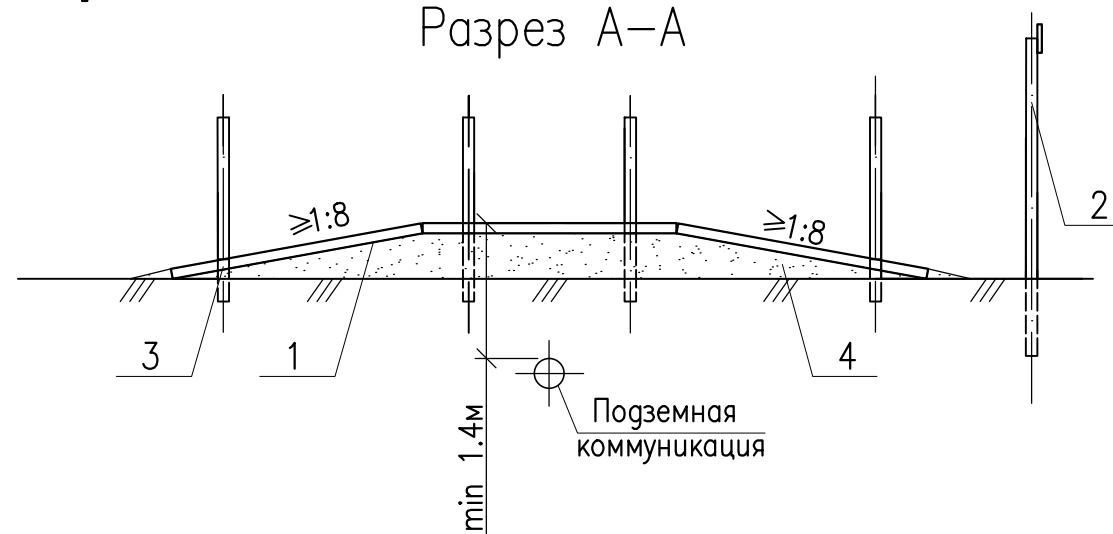


б) при транспортировке труб по дорогам с твердым покрытием

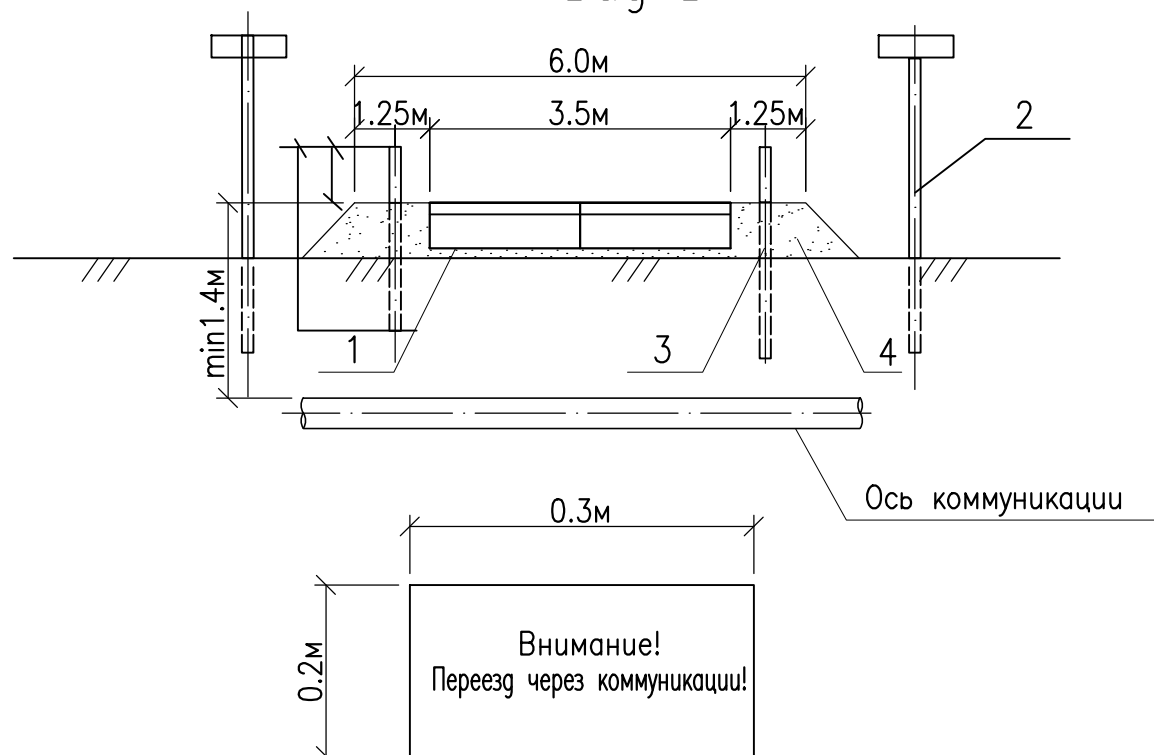
3094.085.П.0/0.1295-ПОС					
Межпоселковый газопровод до д. Русское Брызгово, д. Гомонтово, д. Марково Ленинградской области					
Изм	Кол.уч	Лист	N док	Подпись	Дата
Разраб.	Курбанов				02.23
Провер.	Иванов				
Н.контр.	Иванов				
Утвердил	Барановская				
Проект организации строительства				Стадия	Лист
				П	20
Схема производства работ в охранной зоне ВЛ				ПКЦ АО "Газпром газораспределение Ленинградская область"	



Разрез А-А



Вид Б



Спецификация

Поз.	Обозначение	Наименование	Кол.	Масса ед., кг	Прим.
1	ГОСТ 21924.0-84	Плита дорожная железобетонная 2П60.18-10 (6,0x1,75x0,14м)	6	3650	шт.
2	ГОСТ Р 12.4.026-2015	Знак опознавательный металлический	2	2	шт.
3	ГОСТ 2708-75	Столб ограничительный. Бревно Ø 0.06м, L=1.2м	2	2	2
4	-	Грунт привозной	15	-	м3
	ГОСТ 25129-82*	Грунтовка ГФ-021	0.6	0,12	кг
	ГОСТ 6465-76*	Эмаль ПФ-115 белая	0.4	0,14	кг
	ГОСТ 6465-76*	Эмаль ПФ-115 черная	0.2	0,07	кг

Примечания:

1. До начала работ по обустройству проезда следует выполнить геодезическую разбивку оси и границ проезда.
2. Спецификация представлена на обустройство одного проезда.
3. Проезд должен быть оборудован ограничительными столбиками и двумя опознавательными знаками.
4. Местоположение проездов через действующие коммуникации согласовать с организациями, эксплуатирующими данные коммуникации.
5. Чертеж выполнен без масштаба.
6. Все размеры на чертеже указаны в метрах.

3094.085.П.0/0.1295-ПОС

Межпоселковый газопровод до д. Русское Брызгово,
д. Гомонтово, д. Марково Ленинградской области

Изм	Кол.уч	Лист	№ док	Подпись	Дата
Разраб.		Курбанов		<i>[Signature]</i>	02.23
Провер.		Иванов		<i>[Signature]</i>	
Н.контр.		Иванов		<i>[Signature]</i>	
Утвердил		Барановская		<i>[Signature]</i>	

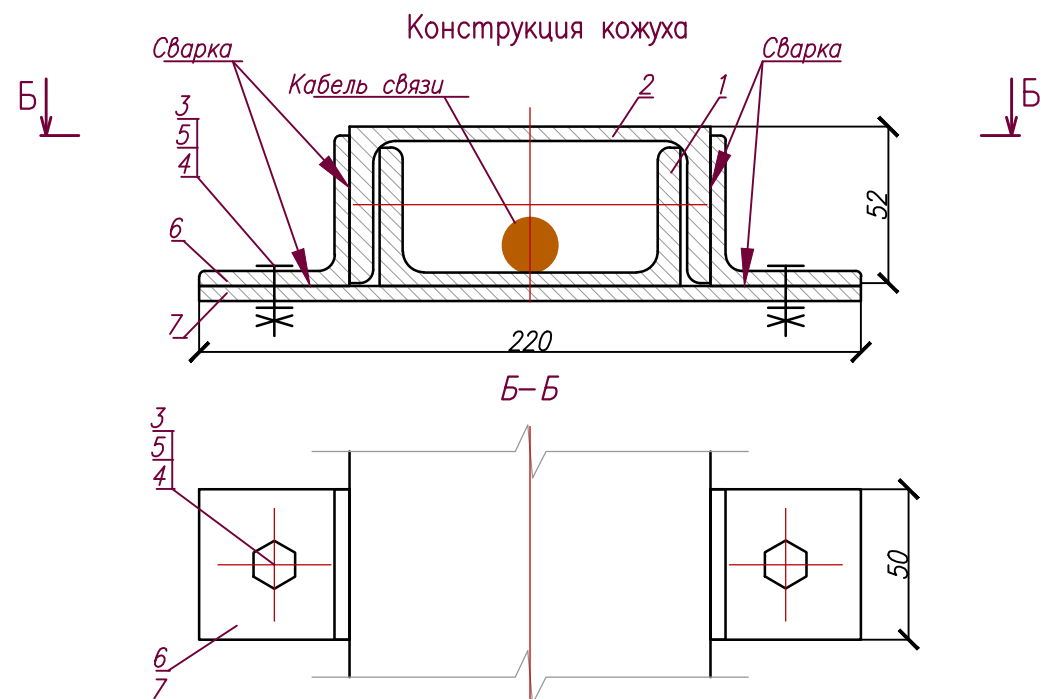
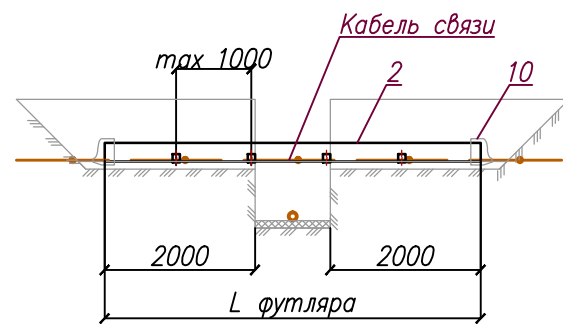
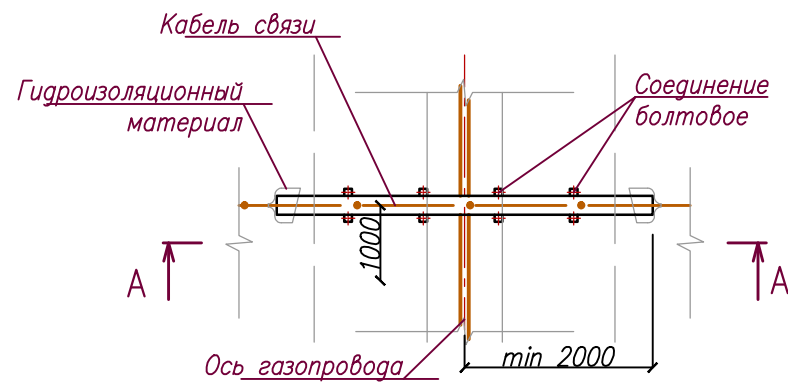
Проект организации
строительства

Стадия	Лист	Листов
П	21	

Конструкция проезда через
существующие коммуникации

ПКЦ АО "Газпром
газораспределение
Ленинградская область"

Конструкция защиты кабеля при пересечении с газопроводом



Спецификация на одно изделие

Поз.	Обозначение	Наименование	Кол.	Масса ед., кг	Примечание
		Защитный кожух			
1		Швеллер 10П ГОСТ 8240-97 L=6000 мм	1	34,40	м
2		Швеллер 12П ГОСТ 8240-97 L=6000 мм	1	41,60	м
3		Болт М12-6х35.58(S18) ГОСТ 7798-70	10	45,34	1000 шт
4		Гайка М12-6Н.5 ГОСТ 5915-70*	10	15,67	1000 шт
5		Шайба А12.01.08кп.016 ГОСТ 11371-78	20	3,57	1000 шт
6		Уголок А-50х50х5 ГОСТ 8509-93 Ст3сп ГОСТ 535-2005 L=600 мм	10	2,30	м
7		Полоса 5х50 ГОСТ 103-2006 Ст3сп ГОСТ 535-2005 L=220 мм	10	0,43	м
		Общий вес защитного кожуха		784.800 0	
		Материалы			
8		Лента Литкор-НК-Газ ТУ 5774-009-32989231-2011	0.33	1,74	м ²
9		Грунтовка "Праймер МБ" ТУ 2458-010-76220767-2015	3.3		кг
10		Мастика "БИУР" ТУ 2458-010-76220767-2015	33		кг

Примечание

- При производстве земляных работ в месте пересечения проезда с подземным кабелем, следует выполнить работы по защите кабельной линии.
- Для защиты кабеля необходимо:
 - к боковой части швеллера 12 приварить уголок 50х50х5 с отверстием под болтовое соединение;
 - к нижней части швеллера 10 приварить полосу 5х50 с отверстием под болтовое соединение;
 - произвести укладку кабеля в швеллер 10;
 - на швеллер 10 сверху уложить швеллер 12;
 - конструкцию закрепить болтовыми соединениями с шагом не более 1.0 м.
- Внутри и снаружи футляр обработать системой антикоррозионного покрытия "Буирс"..
- Торцы футляра заделать гидроизоляционным материалом "Литкор-НК-Газ".
- Сварные швы производить по ГОСТ 5264-80.

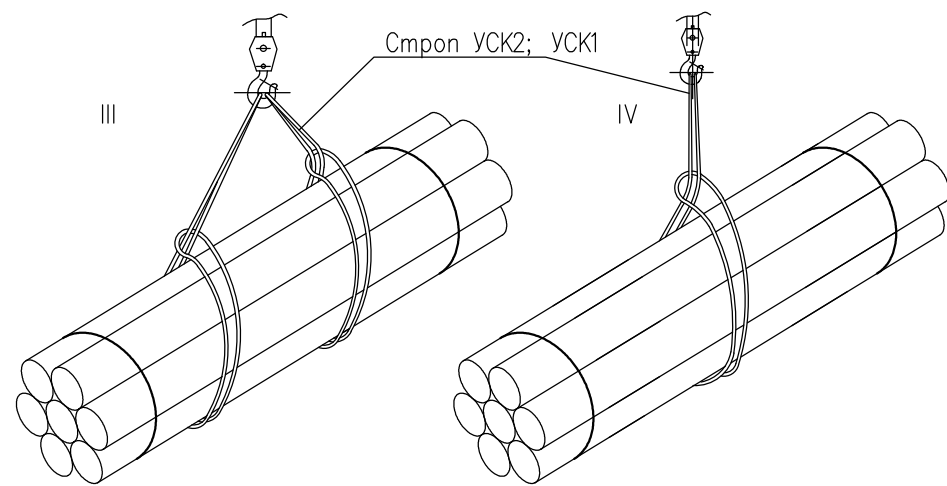
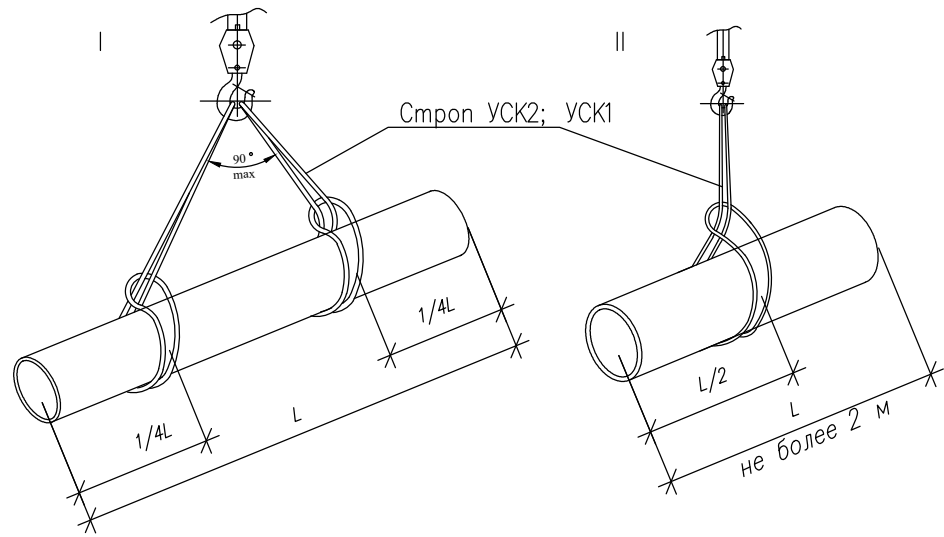
3094.085.П.0/0.1295-ПОС

Межпоселковый газопровод до д. Русское Брызгово, д. Гомонтово, д. Марково Ленинградской области

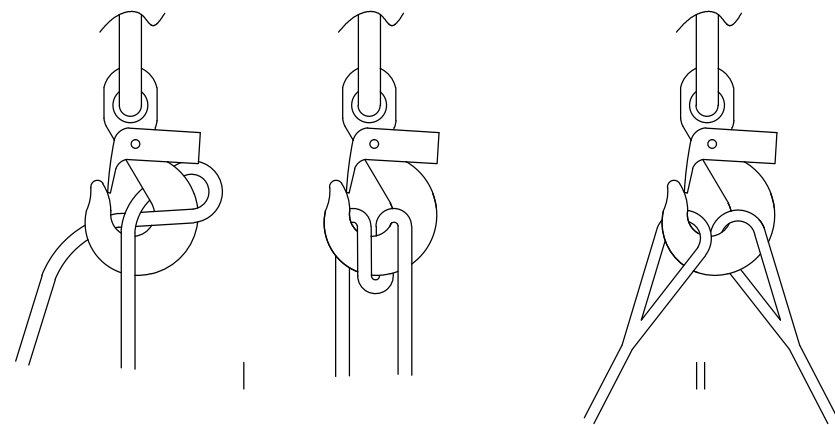
Изм	Кол.уч	Лист	№ док	Подпись	Дата	Проект организации строительства	Стация	Лист	Листов
Разраб.		Курбанов		<i>[Signature]</i>	02.23				
Провер.		Иванов		<i>[Signature]</i>					
Н.контр.		Иванов		<i>[Signature]</i>					
Утвердил		Барановская		<i>[Signature]</i>					

Изм. инв.№
Взам. инв.№
Подпись и дата
Изм. инв.№

Схемы строповки труб "удавкой"



Рекомендуемые способы накладки стропов в зевы крюков



При наладывании стропов в зев крюка рекомендуется применять следующие способы:

- I – для предупреждения передвижки стропы делать "восмерку" (узел Блеквуля)
- II – петли в зеве крюка укладывать в ряд без зацемяления

Схема строповки ж.б. плит

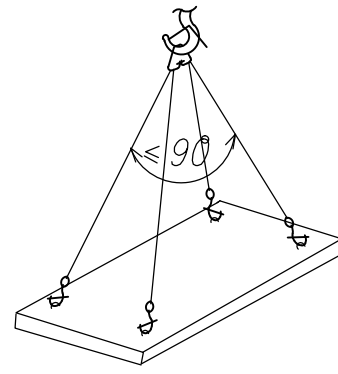
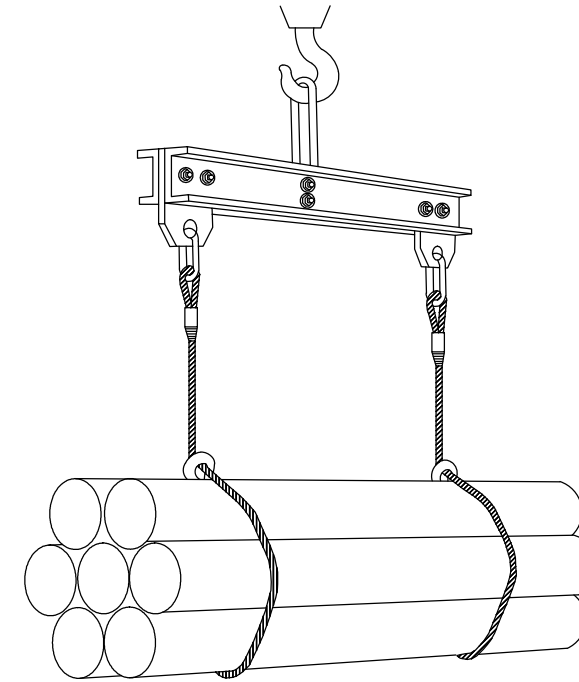


Схема строповки бухты с трубопроводом



Траверса со стропами с крюками Траверса с текстильными стропами



Клещевой захват

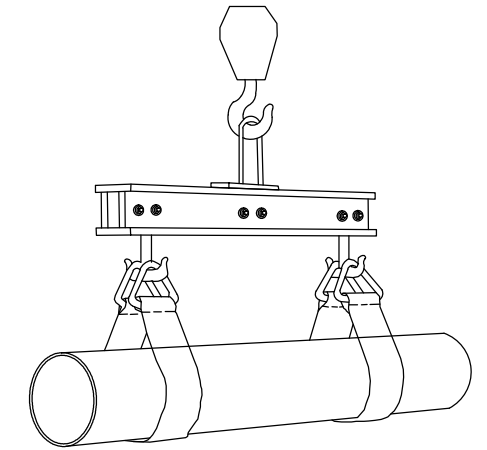
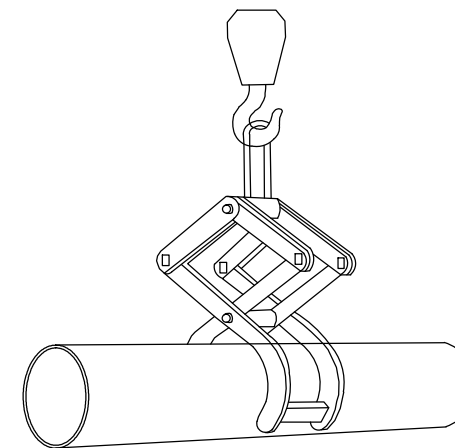
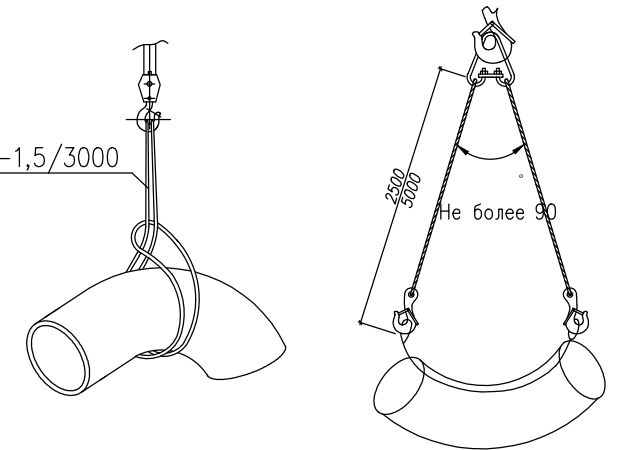


Схема строповки отвода



1. Соблюдать, чтобы зачалка была сделана строго посередине, т.е. чтобы груз был сбалансирован
- II-IV способы применимы для деталей не более двух метров длиной.
2. В случае зачалки нескольких деталей следить:
 - а) чтобы детали были выровнены по длине;
 - б) чтобы при подъеме не было перекоса деталей.
3. При транспортировке длинномерных деталей или пучка деталей необходимо:
 - а) распределение нагрузки на стороны должно быть одинаковым;
 - б) чтобы груз занимал строго горизонтальное положение;
 - в) пучок деталей должен быть дополнительно перевязан не менее чем в двух местах;
 - г) грузы должны сопровождаться двумя стропальщиками: один впереди, другой за грузом при наличии оттяжки.
4. Угол не должен превышать 90 градусов.

						3094.085.П.0/0.1295-ПОС			
						Межпоселковый газопровод до д. Русское Брызгово, д. Гомонтово, д. Марково Ленинградской области			
Изм	Кол.уч	Лист	№ док	Подпись	Дата	Проект организации строительства	Стадия	Лист	Листов
Разраб.		Курбанов			02.23		П	23	
Провер.		Иванов							
Н.контр.		Иванов							
Утвердил		Барановская				Схемы строповки грузов	ПКЦ АО "Газпром газораспределение Ленинградская область"		

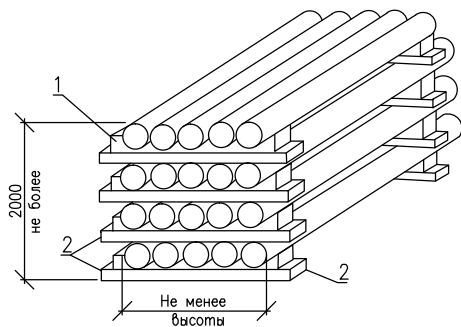
Согласовано

Взам. инв. №

Подп. и дата

Инв. № подл.

Складирования "пирамидой" труб

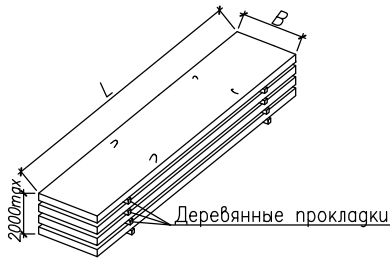


- 1 – клин;
- 2 – подкладка деревянная 80x160 мм

Складирование ПЭ труб в бухтах



Схема складирования ж.б. плит



Согласовано

Изм	Кол.уч	Лист	N док	Подпись	Дата	Инв. № подл.	Подп. и дата	Взам. инв. №

3094.085.П.0/0.1295-ПОС

Межпоселковый газопровод до д. Русское Брызгово, д. Гомонтово, д. Марково Ленинградской области

Проект организации строительства

Схема складирования материалов

Стадия	Лист	Листов
П	24	
ПКЦ АО "Газпром газораспределение Ленинградская область"		

Российская Федерация

**Администрация МО
Волосовский
муниципальный район
Ленинградской области**

пл. Советов, д. 3а,
г. Волосово,

Ленинградская область, 188410

телефоны (81373)21-151,21-157

факс (81373)21-025

e-mail: mail@vls.gov.ru

<http://www.волосовскийрайон.рф>

26.04.2022 № 919
на № _____ от _____

Начальнику управления по
капитальному строительству и
инвестициям АО «Газпром
газораспределение Ленинградская
область»

К.Н. Шершакову

В ответ на Ваш запрос от 13.04.2022 года. Исх. № 60/4548 о предоставлении информации для выполнения проектирования и строительства объекта: «Межпоселковый газопровод до д. Русское Брызгово, д. Гомонтово, д. Марково Ленинградской области» (далее – Объект), администрация МО Волосовский муниципальный район сообщает следующее:

1. На территории Волосовского муниципального района имеются два действующих участка недр по разработке и добыче песка, а именно:

- Месторождение песка «Хотнежи», участок по разработке и добыче песка расположен в районе д. Хотнежи Волосовского района. Недропользователь ГП «Волосовское ДРСУ», 188410, Ленинградская область Волосовский район, д. Лагоново, тел. 8 (81373)21-030. Лицензия на право пользования недрами Серия ЛОД №47492 вид лицензии ТР с целевым назначением и видами работ – геологическое изучение, разработка и добыча песков строительных, лицензия выдана 18.01.2017 года сроком действия до 18.01.2042 года. Расстояние от участка недр до Объекта около 75 км.

- Месторождение песка «Корчаны», участок по разработке и добыче песка расположен в районе п. Красный Маяк Волосовского района. Недропользователь ООО «КСВ Агрострой», 188410, Ленинградская область, г. Волосово, пр. Вингиссара, д.85, тел. 8 921-218-36-69. Лицензия на право пользования недрами Серия ЛОД №47521 вид лицензии ТР с целевым назначением и видами работ – геологическое изучение, разведка и добыча песков, пригодных для строительных работ, лицензия выдана 26.04.2017 года сроком действия до 30.04.2042 года. Расстояние от участка недр до Объекта около 70 км.

2. На территории Волосовского муниципального района действующих полигонов твердых коммунальных (бытовых) отходов нет. Размещение твердых коммунальных (бытовых) отходов осуществляется региональным оператором по обращению с отходами АО «Управляющая компания по обращению с отходами в Ленинградской области» на действующих полигонах Ленинградской области.

По вопросу складирования излишнего грунта Вы можете обратиться в администрацию МО Бегуницкое сельское поселение Волосовского муниципального района, 188423, Ленинградская область, Волосовский район, д. Бегуницы, д. 54, тел. 8(81373)51138, e-mail: begunselo@mail.ru.

3. Месторасположение от Объекта ближайшей пожарной части 120-ПЧ ОГПС Волосовского района находится по адресу: Ленинградская область, Волосовский район, д. Бегуницы.

Глава администрации МО
Волосовский муниципальный район



Ю.А. Васечкин



ООО «ПИРС»

Акционерное общество
«Газпром газораспределение
Ленинградская область»
(АО «Газпром газораспределение
Ленинградская область»)

Для сведения Комитет
по сохранению культурного наследия
Ленинградской области

наб. Реки Кикенки, зд. 3, гп. Новоселье, Аннинское г.п., Ломоносовский м.р-н,
Ленинградская обл., Российская Федерация, 188507
Для корреспонденции: ул. Пинегина, д. 4, Санкт-Петербург,
Российская Федерация, 192148
тел.: +7 (812) 405-40-00, (812) 405-40-03, (812) 405-40-04
e-mail: office@gazprom-lenobl.ru

ОКПО 03324068, ОГРН 1024702184715, ИНН 4700000109, КПП 472501001

18.05.2023 № 61/6854

на № _____ от _____

Информационное письмо

АО «Газпром газораспределение Ленинградская область» сообщает следующее по объекту: «Межпоселковый газопровод до д. Русское Брызгово, д. Гомонтово, д. Марково Ленинградской области».

Согласно части 1 статьи 57.3 Градостроительного кодекса Российской Федерации градостроительный план земельного участка выдаётся в целях обеспечения субъектов градостроительной деятельности информацией, необходимой для архитектурно-строительного проектирования, строительства, реконструкции объектов капитального строительства в границах земельного участка.

Согласно части 10.1. статьи 1 Градостроительного кодекса Российской Федерации газораспределительные сети являются линейными объектами, а не объектом капитального строительства.

В соответствии с пп.1 части 6 статьи 48 Градостроительного кодекса Российской Федерации в случае подготовки проектной документации линейного объекта готовятся проект планировки территории и проект межевания территории, а не градостроительный план земельного участка.

Учитывая разработку и утверждение проекта планировки территории и градостроительные планы разрабатывались и утверждались только на земельные участки предоставленные гражданам для ведения личного подсобного хозяйства или индивидуального жилищного строительства.

Соответственно в отношении земель общего пользования предназначенных для строительства линейного объекта, газораспределительных сетей в границах населённого пункта (улицы), ГПЗУ не разрабатываются.

Начальник ПКЦ



Ю.В. Барановская



ООО «ПИРС»

**Акционерное общество
«Газпром газораспределение
Ленинградская область»
(АО «Газпром газораспределение
Ленинградская область»)**

**Для сведения Комитет
по сохранению культурного наследия
Ленинградской области**

наб. Реки Кикенки, зд. 3, гп. Новоселье, Аннинское г.п., Ломоносовский м.р-н,
Ленинградская обл., Российская Федерация, 188507

Для корреспонденции: ул. Пинегина, д. 4, Санкт-Петербург,
Российская Федерация, 192148

тел.: +7 (812) 405-40-00, (812) 405-40-03, (812) 405-40-04

e-mail: office@gazprom-lenobl.ru

ОКПО 03324068, ОГРН 1024702184715, ИНН 4700000109, КПП 472501004

18.05.2023 № 61/6655

на № _____ от _____

Информационное письмо

АО «Газпром газораспределение Ленинградская область» сообщает следующее по объекту: «Межпоселковый газопровод до д. Русское Брызгово, д. Гомонтово, д. Марково Ленинградской области».

Согласно части 10.1. статьи 1 Градостроительного кодекса Российской Федерации газораспределительные сети являются линейными объектами, а не объектом капитального строительства.

Внесены изменения в Перечень случаев (утвержденный постановлением Правительства Российской Федерации от 12 ноября 2020 г. N 1816) при которых для строительства, реконструкции линейного объекта, не требуется подготовка документации по планировке территории.

С 1 марта 2022 года не требуется разработка документации по планировке территории для строительства газопроводов с рабочим давлением не более 1,2 Мпа (ранее было 0,6 Мпа). Соответствующее изменение внесено Постановлением Правительства РФ от 15.11.2021 № 1945 «О внесении изменения в перечень случаев, при которых для строительства, реконструкции линейного объекта не требуется подготовка документации по планировке территории».

Рабочее давление у проектируемого объекта: «Межпоселковый газопровод до д. Русское Брызгово, д. Гомонтово, д. Марково Ленинградской области» менее 1,2Мпа.

Соответственно в отношении проектируемого объекта подготовка документации по планировке территории не осуществляется.

Начальник ПКЦ



Ю.В. Барановская

М.А. Самойлова
тел.:405-40-04 доб. 48133

Выписка из Единого государственного реестра недвижимости об объекте недвижимости
Сведения о характеристиках объекта недвижимости

На основании запроса от 22.06.2022 г., поступившего на рассмотрение 23.06.2022 г., сообщаем, что согласно записям Единого государственного реестра недвижимости:

Земельный участок			
(вид объекта недвижимости)			
Лист № ___ Раздела 1	Всего листов раздела 1 : ___	Всего разделов: ___	Всего листов выписки: ___
23.06.2022 № 99/2022/475696123			
Кадастровый номер:		47:22:0112002:6	

Номер кадастрового квартала:	47:22:0112002
Дата присвоения кадастрового номера:	30.08.2006
Ранее присвоенный государственный учетный номер:	Иной номер: 01-12-02:6
Адрес:	Ленинградская область, Волосовский район
Площадь:	9191 +/- 168 кв. м
Кадастровая стоимость, руб.:	79502.15
Кадастровые номера расположенных в пределах земельного участка объектов недвижимости:	данные отсутствуют
Кадастровые номера объектов недвижимости, из которых образован объект недвижимости:	данные отсутствуют
Кадастровые номера образованных объектов недвижимости:	данные отсутствуют
Сведения о включении объекта недвижимости в состав предприятия как имущественного комплекса:	

Государственный регистратор		ФГИС ЕГРН
полное наименование должности	подпись	инициалы, фамилия

М.П.

Выписка из Единого государственного реестра недвижимости об объекте недвижимости
Сведения о характеристиках объекта недвижимости

Земельный участок			
(вид объекта недвижимости)			
Лист № ___ Раздела 1	Всего листов раздела 1 : ___	Всего разделов: ___	Всего листов выписки: ___
23.06.2022 № 99/2022/475696123			
Кадастровый номер:		47:22:0112002:6	

Категория земель:	Земли промышленности, энергетики, транспорта, связи, радиовещания, телевидения, информатики, земли для обеспечения космической деятельности, земли обороны, безопасности и земли иного специального назначения
Виды разрешенного использования:	под полосами отвода федеральных автомобильных дорог
Сведения о кадастровом инженере:	данные отсутствуют
Сведения о лесах, водных объектах и об иных природных объектах, расположенных в пределах земельного участка:	данные отсутствуют
Сведения о том, что земельный участок полностью или частично расположен в границах зоны с особыми условиями использования территории или территории объекта культурного наследия	данные отсутствуют
Сведения о том, что земельный участок расположен в границах особой экономической зоны, территории опережающего социально-экономического развития, зоны территориального развития в Российской Федерации, игровой зоны:	данные отсутствуют
Сведения о том, что земельный участок расположен в границах особо охраняемой природной территории, охотничьих угодий, лесничеств, лесопарков:	данные отсутствуют
Сведения о результатах проведения государственного земельного надзора:	данные отсутствуют
Сведения о расположении земельного участка в границах территории, в отношении которой утвержден проект межевания территории:	данные отсутствуют

Государственный регистратор		ФГИС ЕГРН
полное наименование должности	подпись	инициалы, фамилия

М.П.

Выписка из Единого государственного реестра недвижимости об объекте недвижимости
Сведения о характеристиках объекта недвижимости

Земельный участок			
<small>(вид объекта недвижимости)</small>			
Лист № ___ Раздела 1	Всего листов раздела 1 : ___	Всего разделов: ___	Всего листов выписки: ___
23.06.2022.№ 99/2022/475696123			
Кадастровый номер:		47:22:0112002:6	

Условный номер земельного участка:	данные отсутствуют
Сведения о принятии акта и (или) заключении договора, предусматривающих предоставление в соответствии с земельным законодательством исполнительным органом государственной власти или органом местного самоуправления находящегося в государственной или муниципальной собственности земельного участка для строительства наемного дома социального использования или наемного дома коммерческого использования:	данные отсутствуют
Сведения о том, что земельный участок или земельные участки образованы на основании решения об изъятии земельного участка и (или) расположенного на нем объекта недвижимости для государственных или муниципальных нужд:	данные отсутствуют
Сведения о том, что земельный участок образован из земель или земельного участка, государственная собственность на которые не разграничена:	данные отсутствуют
Сведения о наличии земельного спора о местоположении границ земельных участков:	данные отсутствуют
Статус записи об объекте недвижимости:	Сведения об объекте недвижимости имеют статус "актуальные, ранее учтенные"
Особые отметки:	Сведения необходимые для заполнения раздела 2 отсутствуют. Сведения необходимые для заполнения раздела 3.1 отсутствуют. Сведения необходимые для заполнения раздела 4 отсутствуют.
Получатель выписки:	Лукашов Дмитрий Иванович

Государственный регистратор		ФГИС ЕГРН
полное наименование должности	подпись	инициалы, фамилия

М.П.

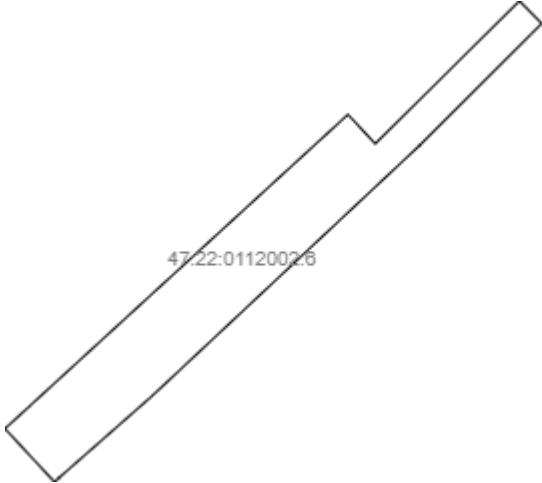
Выписка из Единого государственного реестра недвижимости об объекте недвижимости
Сведения о зарегистрированных правах

Государственный регистратор		ФГИС ЕГРН
полное наименование должности	подпись	инициалы, фамилия

М.П.

Выписка из Единого государственного реестра недвижимости об объекте недвижимости
Описание местоположения земельного участка

Земельный участок			
(вид объекта недвижимости)			
Лист № ___ Раздела 3	Всего листов раздела 3 : ___	Всего разделов: ___	Всего листов выписки: ___
23.06.2022 № 99/2022/475696123			
Кадастровый номер:		47:22:0112002:6	

План (чертеж, схема) земельного участка			
			
Масштаб 1: данные отсутствуют	Условные обозначения:		

Государственный регистратор		ФГИС ЕГРН
полное наименование должности	подпись	инициалы, фамилия

М.П.

Выписка из Единого государственного реестра недвижимости об объекте недвижимости
Описание местоположения земельного участка

Земельный участок			
(вид объекта недвижимости)			
Лист № __ Раздела 3.2	Всего листов раздела 3.2 : __	Всего разделов: __	Всего листов выписки: __
23.06.2022 № 99/2022/475696123			
Кадастровый номер:		47:22:0112002:6	

Сведения о характерных точках границы земельного участка				
Система координат				
Зона №				
Номер точки	Координаты		Описание закрепления на местности	Средняя квадратическая погрешность определения координат характерных точек границ земельного участка, м
	X	Y		
1	2	3	4	5
1	396353.21	2154563.87	данные отсутствуют	данные отсутствуют
2	396353.86	2154564.58	данные отсутствуют	данные отсутствуют
3	396363.88	2154575.52	данные отсутствуют	данные отсутствуют
4	396502.39	2154726.81	данные отсутствуют	данные отсутствуют
5	396488.52	2154739.79	данные отсутствуют	данные отсутствуют
6	396556.29	2154808.3	данные отсутствуют	данные отсутствуют
7	396545.59	2154818.91	данные отсутствуют	данные отсутствуют
8	396540.46	2154813.74	данные отсутствуют	данные отсутствуют
9	396487.7	2154760.86	данные отсутствуют	данные отсутствуют
10	396368.91	2154633.95	данные отсутствуют	данные отсутствуют
11	396329.84	2154589.49	данные отсутствуют	данные отсутствуют
12	396327.91	2154587.38	данные отсутствуют	данные отсутствуют

Государственный регистратор		ФГИС ЕГРН
полное наименование должности	подпись	инициалы, фамилия

М.П.

Выписка из Единого государственного реестра недвижимости об объекте недвижимости
Сведения о характеристиках объекта недвижимости

На основании запроса от 19.04.2022 г., поступившего на рассмотрение 19.04.2022 г., сообщаем, что согласно записям Единого государственного реестра недвижимости:

Земельный участок			
(вид объекта недвижимости)			
Лист № ___ Раздела 1	Всего листов раздела 1 : ___	Всего разделов: ___	Всего листов выписки: ___
19.04.2022.№ 99/2022/462052948			
Кадастровый номер:		47:22:0114013:26	

Номер кадастрового квартала:	47:22:0114013
Дата присвоения кадастрового номера:	01.07.2010
Ранее присвоенный государственный учетный номер:	данные отсутствуют
Адрес:	установлено относительно ориентира, расположенного за пределами участка. Ориентир дер.Русское Брызгово. Участок находится примерно в от ориентира по направлению на Участок находится примерно в 450 метрах, по направлению на северо-запад от ориентира. Почтовый адрес ориентира: Ленинградская область, Волосовский район
Площадь:	528276 кв. м
Кадастровая стоимость, руб.:	4675242.6
Кадастровые номера расположенных в пределах земельного участка объектов недвижимости:	данные отсутствуют
Кадастровые номера объектов недвижимости, из которых образован объект недвижимости:	47:22:0000000:8
Кадастровые номера образованных объектов недвижимости:	данные отсутствуют
Сведения о включении объекта недвижимости в состав предприятия как имущественного комплекса:	

Государственный регистратор		ФГИС ЕГРН
полное наименование должности	подпись	инициалы, фамилия

М.П.

Выписка из Единого государственного реестра недвижимости об объекте недвижимости
Сведения о характеристиках объекта недвижимости

Земельный участок			
(вид объекта недвижимости)			
Лист № ___ Раздела 1	Всего листов раздела 1 : ___	Всего разделов: ___	Всего листов выписки: ___
19.04.2022 № 99/2022/462052948			
Кадастровый номер:		47:22:0114013:26	

Категория земель:	Земли сельскохозяйственного назначения
Виды разрешенного использования:	Для сельскохозяйственного производства
Сведения о кадастровом инженере:	данные отсутствуют
Сведения о лесах, водных объектах и об иных природных объектах, расположенных в пределах земельного участка:	данные отсутствуют
Сведения о том, что земельный участок полностью или частично расположен в границах зоны с особыми условиями использования территории или территории объекта культурного наследия	данные отсутствуют
Сведения о том, что земельный участок расположен в границах особой экономической зоны, территории опережающего социально-экономического развития, зоны территориального развития в Российской Федерации, игровой зоны:	данные отсутствуют
Сведения о том, что земельный участок расположен в границах особо охраняемой природной территории, охотничьих угодий, лесничеств, лесопарков:	данные отсутствуют
Сведения о результатах проведения государственного земельного надзора:	данные отсутствуют
Сведения о расположении земельного участка в границах территории, в отношении которой утвержден проект межевания территории:	данные отсутствуют

Государственный регистратор		ФГИС ЕГРН
полное наименование должности	подпись	инициалы, фамилия

М.П.

Выписка из Единого государственного реестра недвижимости об объекте недвижимости
Сведения о характеристиках объекта недвижимости

Земельный участок			
(вид объекта недвижимости)			
Лист № ___ Раздела 1	Всего листов раздела 1 : ___	Всего разделов: ___	Всего листов выписки: ___
19.04.2022.№ 99/2022/462052948			
Кадастровый номер:		47:22:0114013:26	

Условный номер земельного участка:	данные отсутствуют
Сведения о принятии акта и (или) заключении договора, предусматривающих предоставление в соответствии с земельным законодательством исполнительным органом государственной власти или органом местного самоуправления находящегося в государственной или муниципальной собственности земельного участка для строительства наемного дома социального использования или наемного дома коммерческого использования:	данные отсутствуют
Сведения о том, что земельный участок или земельные участки образованы на основании решения об изъятии земельного участка и (или) расположенного на нем объекта недвижимости для государственных или муниципальных нужд:	данные отсутствуют
Сведения о том, что земельный участок образован из земель или земельного участка, государственная собственность на которые не разграничена:	данные отсутствуют
Сведения о наличии земельного спора о местоположении границ земельных участков:	данные отсутствуют
Статус записи об объекте недвижимости:	Сведения об объекте недвижимости имеют статус "актуальные"
Особые отметки:	Сведения о видах разрешенного использования имеют статус «Актуальные незасвидетельствованные». Право (ограничение права, обременение объекта недвижимости) зарегистрировано на данный объект недвижимости с видами разрешенного использования отсутствует. Сведения необходимые для заполнения раздела 3.1 отсутствуют.
Получатель выписки:	Лукашов Дмитрий Иванович

Государственный регистратор		ФГИС ЕГРН
полное наименование должности	подпись	инициалы, фамилия

М.П.

Выписка из Единого государственного реестра недвижимости об объекте недвижимости
Сведения о зарегистрированных правах

Земельный участок		
(вид объекта недвижимости)		
Лист № ___ Раздела 2	Всего листов раздела 2 : ___	Всего разделов: ___
Всего листов выписки: ___		
19.04.2022.№ 99/2022/462052948		
Кадастровый номер:		47:22:0114013:26
1.	Правообладатель (правообладатели):	1.1. Акционерное общество "Племенной завод "Гомонтово", ИНН: 4717000636
2.	Вид, номер и дата государственной регистрации права:	2.1. Собственность, № 47-47-09/046/2010-244 от 22.12.2010
3.	Ограничение прав и обременение объекта недвижимости:	не зарегистрировано
4.	Договоры участия в долевом строительстве:	данные отсутствуют
5.	Заявленные в судебном порядке права требования:	данные отсутствуют
6.	Сведения о возражении в отношении зарегистрированного права:	данные отсутствуют
7.	Сведения о наличии решения об изъятии объекта недвижимости для государственных и муниципальных нужд:	данные отсутствуют
8.	Сведения о невозможности государственной регистрации без личного участия правообладателя или его законного представителя:	
9.	Правопритязания и сведения о наличии поступивших, но не рассмотренных заявлений о проведении государственной регистрации права (перехода, прекращения права), ограничения права или обременения объекта недвижимости, сделки в отношении объекта недвижимости:	данные отсутствуют
10.	Сведения об осуществлении государственной регистрации сделки, права, ограничения права без необходимого в силу закона согласия третьего лица, органа:	данные отсутствуют
11.	Сведения о невозможности государственной регистрации перехода, прекращения, ограничения права на земельный участок из земель сельскохозяйственного назначения:	
Государственный регистратор		ФГИС ЕГРН
полное наименование должности		инициалы, фамилия
		подпись

М.П.

Выписка из Единого государственного реестра недвижимости об объекте недвижимости
Описание местоположения земельного участка

Земельный участок			
(вид объекта недвижимости)			
Лист № ___ Раздела 3	Всего листов раздела 3 : ___	Всего разделов: ___	Всего листов выписки: ___
19.04.2022 № 99/2022/462052948			
Кадастровый номер:		47:22:0114013:26	

План (чертеж, схема) земельного участка			
			
Масштаб 1: данные отсутствуют	Условные обозначения:		


Государственный регистратор		ФГИС ЕГРН
полное наименование должности	подпись	инициалы, фамилия

М.П.

Выписка из Единого государственного реестра недвижимости об объекте недвижимости
Описание местоположения земельного участка

Земельный участок			
(вид объекта недвижимости)			
Лист № ___ Раздела 3	Всего листов раздела 3 : ___	Всего разделов: ___	Всего листов выписки: ___
19.04.2022 № 99/2022/462052948			
Кадастровый номер:		47:22:0114013:26	

План (чертеж, схема) земельного участка

			
Масштаб 1: данные отсутствуют	Условные обозначения:		

Государственный регистратор		ФГИС ЕГРН
полное наименование должности	подпись	инициалы, фамилия

М.П.

Выписка из Единого государственного реестра недвижимости об объекте недвижимости
Описание местоположения земельного участка

Земельный участок			
(вид объекта недвижимости)			
Лист № __ Раздела 3.2	Всего листов раздела 3.2 : __	Всего разделов: __	Всего листов выписки: __
19.04.2022.№ 99/2022/462052948			
Кадастровый номер:		47:22:0114013:26	

Сведения о характерных точках границы земельного участка				
Система координат				
Зона №				
Номер точки	Координаты		Описание закрепления на местности	Средняя квадратическая погрешность определения координат характерных точек границ земельного участка, м
	X	Y		
1	2	3	4	5
1	396881.52	2157969.57	данные отсутствуют	данные отсутствуют
2	396763.47	2157943.85	данные отсутствуют	данные отсутствуют
3	396533.81	2157894.03	данные отсутствуют	данные отсутствуют
4	396401.26	2157837.82	данные отсутствуют	данные отсутствуют
5	396208.85	2157799.06	данные отсутствуют	данные отсутствуют
6	396160.19	2157794.9	данные отсутствуют	данные отсутствуют
7	396216.88	2157599.21	данные отсутствуют	данные отсутствуют
8	396219.78	2157463.68	данные отсутствуют	данные отсутствуют
9	396248.46	2157097.15	данные отсутствуют	данные отсутствуют
10	396238.76	2157093.15	данные отсутствуют	данные отсутствуют
11	396269.3	2156948.64	данные отсутствуют	данные отсутствуют
12	396281.76	2156933.44	данные отсутствуют	данные отсутствуют
13	396358.3	2156948.46	данные отсутствуют	данные отсутствуют
14	396472.49	2157010.59	данные отсутствуют	данные отсутствуют
15	396486.74	2156987.66	данные отсутствуют	данные отсутствуют

Государственный регистратор		ФГИС ЕГРН
полное наименование должности	подпись	инициалы, фамилия

М.П.

Выписка из Единого государственного реестра недвижимости об объекте недвижимости
Описание местоположения земельного участка

Земельный участок			
<small>(вид объекта недвижимости)</small>			
Лист № __ Раздела 3.2	Всего листов раздела 3.2 : __	Всего разделов: __	Всего листов выписки: __
19.04.2022 № 99/2022/462052948			
Кадастровый номер:		47:22:0114013:26	

Сведения о характерных точках границы земельного участка				
Система координат				
Зона №				
Номер точки	Координаты		Описание закрепления на местности	Средняя квадратическая погрешность определения координат характерных точек границ земельного участка, м
	X	Y		
1	2	3	4	5
16	396626.49	2157028.35	данные отсутствуют	данные отсутствуют
17	396612.33	2157117.77	данные отсутствуют	данные отсутствуют
18	396633.32	2157139.66	данные отсутствуют	данные отсутствуют
19	396684.04	2157159.01	данные отсутствуют	данные отсутствуют
20	396822.24	2157404.29	данные отсутствуют	данные отсутствуют
21	396919.49	2157477.96	данные отсутствуют	данные отсутствуют
22	396880.16	2157943.31	данные отсутствуют	данные отсутствуют

Государственный регистратор		ФГИС ЕГРН
полное наименование должности	подпись	инициалы, фамилия

М.П.

Выписка из Единого государственного реестра недвижимости об объекте недвижимости
Сведения о частях земельного участка

Земельный участок			
<small>(вид объекта недвижимости)</small>			
Лист № ___ Раздела 4	Всего листов раздела 4 : ___	Всего разделов: ___	Всего листов выписки: ___
19.04.2022 № 99/2022/462052948			
Кадастровый номер:		47:22:0114013:26	

План (чертеж, схема) части земельного участка		Учетный номер части: 47:22:0114013:26/1	
			
Масштаб 1: данные отсутствуют	Условные обозначения:		

Государственный регистратор		ФГИС ЕГРН
полное наименование должности	подпись	инициалы, фамилия

М.П.

Выписка из Единого государственного реестра недвижимости об объекте недвижимости
Сведения о частях земельного участка

Земельный участок			
<small>(вид объекта недвижимости)</small>			
Лист № __ Раздела 4.1	Всего листов раздела 4.1 : __	Всего разделов: __	Всего листов выписки: __
19.04.2022.№ 99/2022/462052948			
Кадастровый номер:		47:22:0114013:26	

Учетный номер части	Площадь (м ²)	Содержание ограничения в использовании или ограничения права на объект недвижимости или обременения объекта недвижимости
1	2	3
1	9	Ограничения прав на земельный участок, предусмотренные статьями 56, 56.1 Земельного кодекса Российской Федерации, Документ, содержащий необходимые для внесения в государственный кадастр недвижимости сведения об установлении или изменении территориальной зоны или зоны с особыми условиями использования территорий, либо об отмене установления такой зоны № PVD-0123/2021-76144 от 29.12.2021, срок действия: 30.12.2021

Государственный регистратор		ФГИС ЕГРН
полное наименование должности	подпись	инициалы, фамилия

М.П.

Выписка из Единого государственного реестра недвижимости об объекте недвижимости
Сведения о частях земельного участка

Земельный участок			
<small>(вид объекта недвижимости)</small>			
Лист № __ Раздела 4.2	Всего листов раздела 4.2 : __	Всего разделов: __	Всего листов выписки: __
19.04.2022.№ 99/2022/462052948			
Кадастровый номер:		47:22:0114013:26	

Сведения о характерных точках границы части (частей) земельного участка				
Учетный номер части: 1				
Система координат: Местная 167				
Зона №				
Номер точки	Координаты, м		Описание закрепления на местности	Средняя квадратическая погрешность определения координат характерных точек границы части земельного участка, м
	X	Y		
1	2	3	4	5
23	396814.14	2157954.89	данные отсутствуют	данные отсутствуют
23	396814.14	2157954.89	данные отсутствуют	данные отсутствуют
24	396810.14	2157954.02	данные отсутствуют	данные отсутствуют
25	396810.14	2157952.31	данные отсутствуют	данные отсутствуют
26	396814.14	2157952.31	данные отсутствуют	данные отсутствуют

Государственный регистратор		ФГИС ЕГРН
полное наименование должности	подпись	инициалы, фамилия

М.П.

Выписка из Единого государственного реестра недвижимости об объекте недвижимости
Сведения о характеристиках объекта недвижимости

На основании запроса от 19.04.2022 г., поступившего на рассмотрение 19.04.2022 г., сообщаем, что согласно записям Единого государственного реестра недвижимости:

Земельный участок			
(вид объекта недвижимости)			
Лист № ___ Раздела 1	Всего листов раздела 1 : ___	Всего разделов: ___	Всего листов выписки: ___
19.04.2022 № 99/2022/462055513			
Кадастровый номер:		47:22:0113003:34	

Номер кадастрового квартала:	47:22:0113003
Дата присвоения кадастрового номера:	14.01.1997
Ранее присвоенный государственный учетный номер:	Кадастровый номер: 47:22:01-13-003:0034
Адрес:	Российская Федерация, Ленинградская область, Волосовский район, 130м. южнее д.Гомонтово
Площадь:	329000 кв. м
Кадастровая стоимость, руб.:	2911650
Кадастровые номера расположенных в пределах земельного участка объектов недвижимости:	данные отсутствуют
Кадастровые номера объектов недвижимости, из которых образован объект недвижимости:	данные отсутствуют
Кадастровые номера образованных объектов недвижимости:	данные отсутствуют
Сведения о включении объекта недвижимости в состав предприятия как имущественного комплекса:	

Государственный регистратор		ФГИС ЕГРН
полное наименование должности	подпись	инициалы, фамилия

М.П.

Выписка из Единого государственного реестра недвижимости об объекте недвижимости
Сведения о характеристиках объекта недвижимости

Земельный участок			
(вид объекта недвижимости)			
Лист № ___ Раздела 1	Всего листов раздела 1 : ___	Всего разделов: ___	Всего листов выписки: ___
19.04.2022 № 99/2022/462055513			
Кадастровый номер:		47:22:0113003:34	

Категория земель:	Земли сельскохозяйственного назначения
Виды разрешенного использования:	сельскохозяйственные угодья (пашни, сады, огороды, луга, пастбища)
Сведения о кадастровом инженеру:	Фитерова Юлия Владимировна №39-13-24
Сведения о лесах, водных объектах и об иных природных объектах, расположенных в пределах земельного участка:	данные отсутствуют
Сведения о том, что земельный участок полностью или частично расположен в границах зоны с особыми условиями использования территории или территории объекта культурного наследия	данные отсутствуют
Сведения о том, что земельный участок расположен в границах особой экономической зоны, территории опережающего социально-экономического развития, зоны территориального развития в Российской Федерации, игровой зоны:	данные отсутствуют
Сведения о том, что земельный участок расположен в границах особо охраняемой природной территории, охотничьих угодий, лесничеств, лесопарков:	данные отсутствуют
Сведения о результатах проведения государственного земельного надзора:	данные отсутствуют
Сведения о расположении земельного участка в границах территории, в отношении которой утвержден проект межевания территории:	данные отсутствуют

Государственный регистратор		ФГИС ЕГРН
полное наименование должности	подпись	инициалы, фамилия

М.П.

Выписка из Единого государственного реестра недвижимости об объекте недвижимости
Сведения о характеристиках объекта недвижимости

Земельный участок			
(вид объекта недвижимости)			
Лист № ___ Раздела 1	Всего листов раздела 1 : ___	Всего разделов: ___	Всего листов выписки: ___
19.04.2022.№ 99/2022/462055513			
Кадастровый номер:		47:22:0113003:34	

Условный номер земельного участка:	данные отсутствуют
Сведения о принятии акта и (или) заключении договора, предусматривающих предоставление в соответствии с земельным законодательством исполнительным органом государственной власти или органом местного самоуправления находящегося в государственной или муниципальной собственности земельного участка для строительства наемного дома социального использования или наемного дома коммерческого использования:	данные отсутствуют
Сведения о том, что земельный участок или земельные участки образованы на основании решения об изъятии земельного участка и (или) расположенного на нем объекта недвижимости для государственных или муниципальных нужд:	данные отсутствуют
Сведения о том, что земельный участок образован из земель или земельного участка, государственная собственность на которые не разграничена:	данные отсутствуют
Сведения о наличии земельного спора о местоположении границ земельных участков:	данные отсутствуют
Статус записи об объекте недвижимости:	Сведения об объекте недвижимости имеют статус "актуальные, ранее учтенные"
Особые отметки:	Сведения о видах разрешенного использования имеют статус «Актуальные незасвидетельствованные». Право (ограничение права, обременение объекта недвижимости) зарегистрировано на данный объект недвижимости с видами разрешенного использования отсутствует. Сведения необходимые для заполнения раздела 3.1 отсутствуют.
Получатель выписки:	Лукашов Дмитрий Иванович

Государственный регистратор		ФГИС ЕГРН
полное наименование должности	подпись	инициалы, фамилия

М.П.

Выписка из Единого государственного реестра недвижимости об объекте недвижимости
Сведения о зарегистрированных правах


Земельный участок	
(вид объекта недвижимости)	
Лист № <u> </u> Раздела <u>2</u>	Всего листов раздела <u>2</u> : <u> </u>
Всего разделов: <u> </u>	
Всего листов выписки: <u> </u>	
19.04.2022 № 99/2022/46205513	
Кадастровый номер:	47:22:0113003:34
1.	Правообладатель (правообладатели):
1.1.	Акционерное общество "Племенной завод "Гомонтово", ИНН: 4717000636
2.	Вид, номер и дата государственной регистрации права:
2.1.	Собственность, № 47:22:0113003:34-47/009/2019-1 от 05.08.2019
Ограничение прав и обременение объекта недвижимости:	
3.	вид:
	дата государственной регистрации:
	номер государственной регистрации:
	срок, на который установлено ограничение прав и обременение объекта недвижимости:
	лицо, в пользу которого установлено ограничение прав и обременение объекта недвижимости:
	основание государственной регистрации:
3.1.1.	Сервитут
	28.03.2022
	47:22:0113003:34-47/052/2022-4
	49 (Сорок девять) лет
	Федеральное государственное казенное учреждение "Войсковая часть 71330 ", ИНН: 7702049056
	'Соглашение об установлении сервитута' №18/6/519 от 31.01.2022
1.	Правообладатель (правообладатели):
1.2.	Федеральное государственное казенное учреждение "Войсковая часть 71330 ", ИНН: 7702049056
2.	Вид, номер и дата государственной регистрации права:
2.2.	Сервитут (право), № 47:22:0113003:34-47/052/2022-3 от 28.03.2022
3.	Ограничение прав и обременение объекта недвижимости:
4.	Договоры участия в долевом строительстве:
5.	Заявленные в судебном порядке права требования:
6.	Сведения о возражении в отношении зарегистрированного права:
7.	Сведения о наличии решения об изъятии объекта недвижимости для государственных и муниципальных нужд:
8.	Сведения о невозможности государственной регистрации без личного участия правообладателя или его законного представителя:
9.	Правопритязания и сведения о наличии поступивших, но не рассмотренных заявлений о проведении государственной регистрации права (перехода, прекращения права), ограничения права или обременения объекта недвижимости, сделки в отношении объекта недвижимости:
10.	Сведения об осуществлении государственной регистрации сделки, права, ограничения права без необходимого в силу закона согласия третьего лица, органа:
11.	Сведения о невозможности государственной регистрации перехода, прекращения, ограничения права на земельный участок из земель сельскохозяйственного назначения:

Государственный регистратор		ФГИС ЕГРН
полное наименование должности	подпись	инициалы, фамилия

М.П.

Выписка из Единого государственного реестра недвижимости об объекте недвижимости
Описание местоположения земельного участка

Земельный участок			
(вид объекта недвижимости)			
Лист № ___ Раздела 3	Всего листов раздела 3 : ___	Всего разделов: ___	Всего листов выписки: ___
19.04.2022.№ 99/2022/462055513			
Кадастровый номер:		47:22:0113003:34	


План (чертеж, схема) земельного участка			
			
Масштаб 1: данные отсутствуют	Условные обозначения:		

Государственный регистратор		ФГИС ЕГРН
полное наименование должности	подпись	инициалы, фамилия

М.П.

Выписка из Единого государственного реестра недвижимости об объекте недвижимости
Описание местоположения земельного участка

Земельный участок			
(вид объекта недвижимости)			
Лист № ___ Раздела 3	Всего листов раздела 3 : ___	Всего разделов: ___	Всего листов выписки: ___
19.04.2022 № 99/2022/462055513			
Кадастровый номер:		47:22:0113003:34	

План (чертеж, схема) земельного участка			
			
Масштаб 1: данные отсутствуют	Условные обозначения:		

Государственный регистратор		ФГИС ЕГРН
полное наименование должности	подпись	инициалы, фамилия

М.П.

Выписка из Единого государственного реестра недвижимости об объекте недвижимости
Описание местоположения земельного участка

Земельный участок			
<small>(вид объекта недвижимости)</small>			
Лист № __ Раздела 3.2	Всего листов раздела 3.2 : __	Всего разделов: __	Всего листов выписки: __
19.04.2022.№ 99/2022/462055513			
Кадастровый номер:		47:22:0113003:34	


Сведения о характерных точках границы земельного участка				
Система координат				
Зона №				
Номер точки	Координаты		Описание закрепления на местности	Средняя квадратическая погрешность определения координат характерных точек границ земельного участка, м
	X	Y		
1	2	3	4	5
1	395575.95	2155499.98	данные отсутствуют	данные отсутствуют
2	396512.81	2155404.61	данные отсутствуют	данные отсутствуют
3	396691.39	2155705.62	данные отсутствуют	данные отсутствуют
4	395645.14	2155834.55	данные отсутствуют	данные отсутствуют

Государственный регистратор		ФГИС ЕГРН
полное наименование должности	подпись	инициалы, фамилия

М.П.

Выписка из Единого государственного реестра недвижимости об объекте недвижимости
Сведения о частях земельного участка

Земельный участок			
(вид объекта недвижимости)			
Лист № ___ Раздела 4	Всего листов раздела 4 : ___	Всего разделов: ___	Всего листов выписки: ___
19.04.2022 № 99/2022/462055513			
Кадастровый номер:		47:22:0113003:34	


План (чертеж, схема) части земельного участка	Учетный номер части: 47:22:0113003:34/1
	
Масштаб 1: данные отсутствуют	Условные обозначения:

Государственный регистратор		ФГИС ЕГРН
полное наименование должности	подпись	инициалы, фамилия

М.П.

Выписка из Единого государственного реестра недвижимости об объекте недвижимости
Сведения о частях земельного участка

Земельный участок			
(вид объекта недвижимости)			
Лист № __ Раздела 4	Всего листов раздела 4 : __	Всего разделов: __	Всего листов выписки: __
19.04.2022 № 99/2022/462055513			
Кадастровый номер:		47:22:0113003:34	

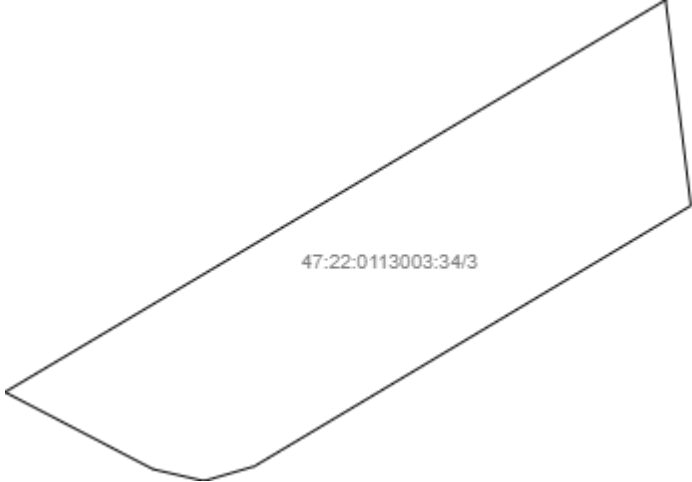
План (чертеж, схема) части земельного участка	Учетный номер части: 47:22:0113003:34/2
	
Масштаб 1: данные отсутствуют	Условные обозначения:

Государственный регистратор		ФГИС ЕГРН
полное наименование должности	подпись	инициалы, фамилия

М.П.

Выписка из Единого государственного реестра недвижимости об объекте недвижимости
Сведения о частях земельного участка

Земельный участок			
<small>(вид объекта недвижимости)</small>			
Лист № ___ Раздела 4	Всего листов раздела 4 : ___	Всего разделов: ___	Всего листов выписки: ___
19.04.2022 № 99/2022/462055513			
Кадастровый номер:		47:22:0113003:34	

План (чертеж, схема) части земельного участка	Учетный номер части: 47:22:0113003:34/3
	
Масштаб 1: данные отсутствуют	Условные обозначения:

Государственный регистратор		ФГИС ЕГРН
полное наименование должности	подпись	инициалы, фамилия

М.П.

Выписка из Единого государственного реестра недвижимости об объекте недвижимости
Сведения о частях земельного участка

Земельный участок			
<small>(вид объекта недвижимости)</small>			
Лист № __ Раздела 4	Всего листов раздела 4 : __	Всего разделов: __	Всего листов выписки: __
19.04.2022 № 99/2022/462055513			
Кадастровый номер:		47:22:0113003:34	

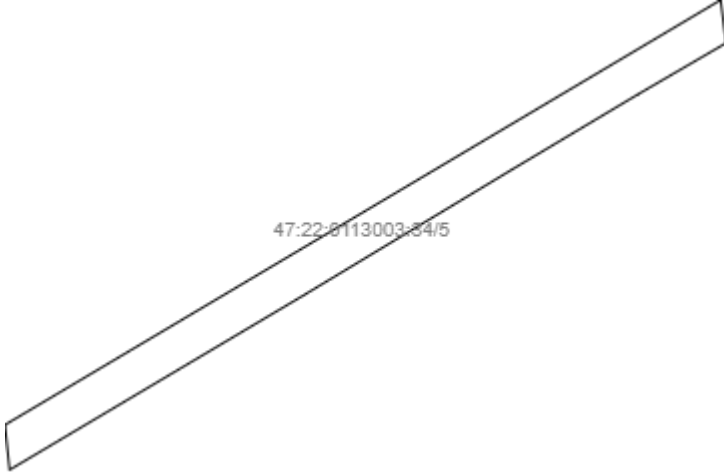
План (чертеж, схема) части земельного участка	Учетный номер части: 47:22:0113003:34/4
	
Масштаб 1: данные отсутствуют	Условные обозначения:

Государственный регистратор		ФГИС ЕГРН
полное наименование должности	подпись	инициалы, фамилия

М.П.

Выписка из Единого государственного реестра недвижимости об объекте недвижимости
Сведения о частях земельного участка

Земельный участок			
(вид объекта недвижимости)			
Лист № __ Раздела 4	Всего листов раздела 4 : __	Всего разделов: __	Всего листов выписки: __
19.04.2022 № 99/2022/462055513			
Кадастровый номер:		47:22:0113003:34	

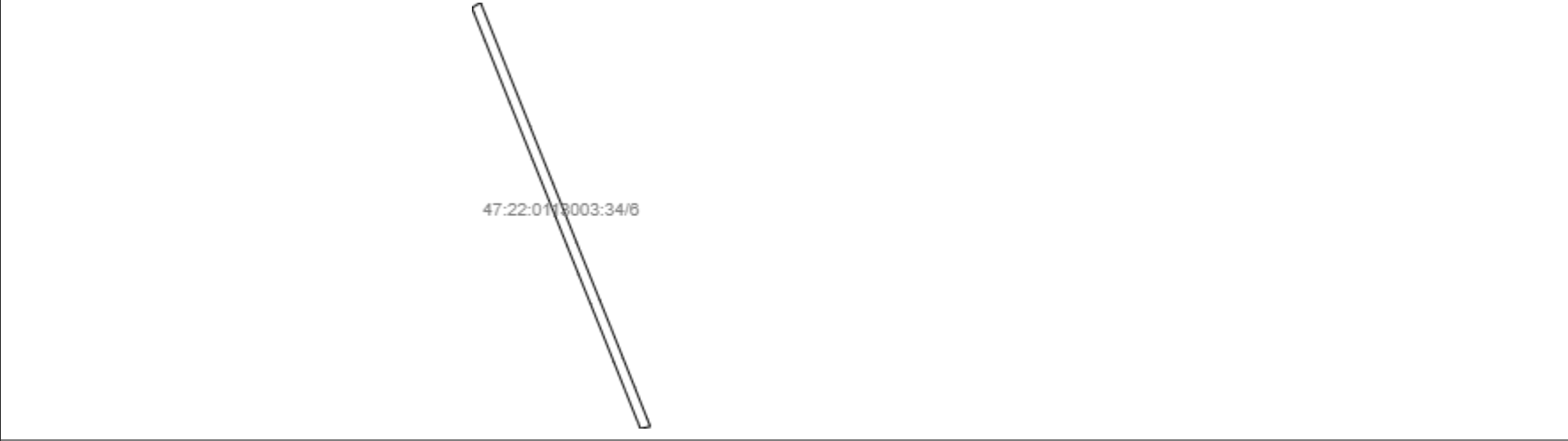
План (чертеж, схема) части земельного участка	Учетный номер части: 47:22:0113003:34/5
	
Масштаб 1: данные отсутствуют	Условные обозначения:

Государственный регистратор		ФГИС ЕГРН
полное наименование должности	подпись	инициалы, фамилия

М.П.

Выписка из Единого государственного реестра недвижимости об объекте недвижимости
Сведения о частях земельного участка

Земельный участок			
(вид объекта недвижимости)			
Лист № __ Раздела 4	Всего листов раздела 4 : __	Всего разделов: __	Всего листов выписки: __
19.04.2022 № 99/2022/462055513			
Кадастровый номер:		47:22:0113003:34	

План (чертеж, схема) части земельного участка		Учетный номер части: 47:22:0113003:34/6	
			
Масштаб 1: данные отсутствуют	Условные обозначения:		
Государственный регистратор		ФГИС ЕГРН	
полное наименование должности	подпись	инициалы, фамилия	

М.П.

Выписка из Единого государственного реестра недвижимости об объекте недвижимости
Сведения о частях земельного участка

Земельный участок			
<small>(вид объекта недвижимости)</small>			
Лист № __ Раздела 4	Всего листов раздела 4 : __	Всего разделов: __	Всего листов выписки: __
19.04.2022 № 99/2022/462055513			
Кадастровый номер:		47:22:0113003:34	

План (чертеж, схема) части земельного участка	Учетный номер части: 47:22:0113003:34/7
	
Масштаб 1: данные отсутствуют	Условные обозначения:

Государственный регистратор		ФГИС ЕГРН
полное наименование должности	подпись	инициалы, фамилия

М.П.

Выписка из Единого государственного реестра недвижимости об объекте недвижимости
Сведения о частях земельного участка

Земельный участок			
<small>(вид объекта недвижимости)</small>			
Лист № __ Раздела 4	Всего листов раздела 4 : __	Всего разделов: __	Всего листов выписки: __
19.04.2022 № 99/2022/462055513			
Кадастровый номер:		47:22:0113003:34	

План (чертеж, схема) части земельного участка	Учетный номер части: 47:22:0113003:34/8
	
Масштаб 1: данные отсутствуют	Условные обозначения:

Государственный регистратор		ФГИС ЕГРН
полное наименование должности	подпись	инициалы, фамилия

М.П.

Выписка из Единого государственного реестра недвижимости об объекте недвижимости
Сведения о частях земельного участка

Земельный участок			
(вид объекта недвижимости)			
Лист № __ Раздела 4.1	Всего листов раздела 4.1 : __	Всего разделов: __	Всего листов выписки: __
19.04.2022 № 99/2022/462055513			
Кадастровый номер:		47:22:0113003:34	

Учетный номер части	Площадь (м ²)	Содержание ограничения в использовании или ограничения права на объект недвижимости или обременения объекта недвижимости
1	2	3
1	2744	Иные ограничения (обременения) прав, Постановление администрации муниципального образования № 881 от 24.05.2007, Временные. Дата истечения срока действия временного характера - 17.08.2012
2	21412	Иные ограничения (обременения) прав, Постановление администрации муниципального образования № 881 от 24.05.2007, Временные. Дата истечения срока действия временного характера - 17.08.2012
3	1418	Иные ограничения (обременения) прав, Постановление администрации муниципального образования № 881 от 24.05.2007, Временные. Дата истечения срока действия временного характера - 17.08.2012
4	12947	Иные ограничения (обременения) прав, Постановление администрации муниципального образования № 881 от 24.05.2007, Временные. Дата истечения срока действия временного характера - 17.08.2012
5	5922	Ограничения прав на земельный участок, предусмотренные статьями 56, 56.1 Земельного кодекса Российской Федерации, Карта (план) объекта землеустройства № 1/02-30-16 от 29.10.2013, срок действия: 19.08.2015
6	20791	Ограничения прав на земельный участок, предусмотренные статьями 56, 56.1 Земельного кодекса Российской Федерации, Доверенность № 7989171 от 21.05.2020, срок действия: 09.07.2021
7	1325	Ограничения прав на земельный участок, предусмотренные статьями 56, 56.1 Земельного кодекса Российской Федерации, Документ, содержащий необходимые для внесения в государственный кадастр недвижимости сведения об установлении или изменении территориальной зоны или зоны с особыми условиями использования территорий, либо об отмене установления такой зоны № PVD-0123/2022-14940 от 01.02.2022, срок действия: 21.02.2022
8	2121	

Государственный регистратор		ФГИС ЕГРН
полное наименование должности	подпись	инициалы, фамилия
		270

М.П.

Выписка из Единого государственного реестра недвижимости об объекте недвижимости
Сведения о частях земельного участка

Земельный участок			
<small>(вид объекта недвижимости)</small>			
Лист № __ Раздела 4.2	Всего листов раздела 4.2 : __	Всего разделов: __	Всего листов выписки: __
19.04.2022.№ 99/2022/462055513			
Кадастровый номер:		47:22:0113003:34	

Сведения о характерных точках границы части (частей) земельного участка				
Учетный номер части: 1				
Система координат: Местная 167				
Зона №				
Номер точки	Координаты, м		Описание закрепления на местности	Средняя квадратическая погрешность определения координат характерных точек границы части земельного участка, м
	X	Y		
1	2	3	4	5
5	396417.48	2155739.37	данные отсутствуют	данные отсутствуют
5	396417.48	2155739.37	данные отсутствуют	данные отсутствуют
6	396610.1	2155708.82	данные отсутствуют	данные отсутствуют
7	396658.24	2155649.75	данные отсутствуют	данные отсутствуют
8	396676.72	2155680.9	данные отсутствуют	данные отсутствуют
9	396652.68	2155710.39	данные отсутствуют	данные отсутствуют

Государственный регистратор		ФГИС ЕГРН
полное наименование должности	подпись	инициалы, фамилия

М.П.

Выписка из Единого государственного реестра недвижимости об объекте недвижимости
Сведения о частях земельного участка

Земельный участок			
<small>(вид объекта недвижимости)</small>			
Лист № __ Раздела 4.2	Всего листов раздела 4.2 : __	Всего разделов: __	Всего листов выписки: __
19.04.2022.№ 99/2022/462055513			
Кадастровый номер:		47:22:0113003:34	

Сведения о характерных точках границы части (частей) земельного участка				
Учетный номер части: 2				
Система координат: Местная 167				
Зона №				
Номер точки	Координаты, м		Описание закрепления на местности	Средняя квадратическая погрешность определения координат характерных точек границы части земельного участка, м
	X	Y		
1	2	3	4	5
10	396552.79	2155472	данные отсутствуют	данные отсутствуют
10	396552.79	2155472	данные отсутствуют	данные отсутствуют
11	395644.79	2155832.87	данные отсутствуют	данные отсутствуют
12	395640.27	2155811	данные отсутствуют	данные отсутствуют
13	396541.43	2155452.84	данные отсутствуют	данные отсутствуют

Государственный регистратор		ФГИС ЕГРН
полное наименование должности	подпись	инициалы, фамилия

М.П.

Выписка из Единого государственного реестра недвижимости об объекте недвижимости
Сведения о частях земельного участка

Земельный участок			
<small>(вид объекта недвижимости)</small>			
Лист № __ Раздела 4.2	Всего листов раздела 4.2 : __	Всего разделов: __	Всего листов выписки: __
19.04.2022.№ 99/2022/462055513			
Кадастровый номер:		47:22:0113003:34	

Сведения о характерных точках границы части (частей) земельного участка				
Учетный номер части: 3				
Система координат: Местная 167				
Зона №				
Номер точки	Координаты, м		Описание закрепления на местности	Средняя квадратическая погрешность определения координат характерных точек границы части земельного участка, м
	X	Y		
1	2	3	4	5
3	396691.39	2155705.62	данные отсутствуют	данные отсутствуют
14	396642	2155662.03	данные отсутствуют	данные отсутствуют
14	396642	2155662.03	данные отсутствуют	данные отсутствуют
15	396640.45	2155656.71	данные отсутствуют	данные отсутствуют
16	396641.69	2155651.31	данные отсутствуют	данные отсутствуют
17	396649.86	2155635.61	данные отсутствуют	данные отсутствуют
18	396669.61	2155708.3	данные отсутствуют	данные отсутствуют

Государственный регистратор		ФГИС ЕГРН
полное наименование должности	подпись	инициалы, фамилия

М.П.

Выписка из Единого государственного реестра недвижимости об объекте недвижимости
Сведения о частях земельного участка

Земельный участок			
<small>(вид объекта недвижимости)</small>			
Лист № __ Раздела 4.2	Всего листов раздела 4.2 : __	Всего разделов: __	Всего листов выписки: __
19.04.2022.№ 99/2022/462055513			
Кадастровый номер:		47:22:0113003:34	

Сведения о характерных точках границы части (частей) земельного участка				
Учетный номер части: 4				
Система координат: Местная 167				
Зона №				
Номер точки	Координаты, м		Описание закрепления на местности	Средняя квадратическая погрешность определения координат характерных точек границы части земельного участка, м
	X	Y		
1	2	3	4	5
2	396512.81	2155404.61	данные отсутствуют	данные отсутствуют
2	396512.81	2155404.61	данные отсутствуют	данные отсутствуют
3	396691.39	2155705.62	данные отсутствуют	данные отсутствуют
19	396651.3	2155710.56	данные отсутствуют	данные отсутствуют
20	396472.37	2155408.73	данные отсутствуют	данные отсутствуют

Государственный регистратор		ФГИС ЕГРН
полное наименование должности	подпись	инициалы, фамилия

М.П.

Выписка из Единого государственного реестра недвижимости об объекте недвижимости
Сведения о частях земельного участка

Земельный участок			
<small>(вид объекта недвижимости)</small>			
Лист № __ Раздела 4.2	Всего листов раздела 4.2 : __	Всего разделов: __	Всего листов выписки: __
19.04.2022.№ 99/2022/462055513			
Кадастровый номер:		47:22:0113003:34	

Сведения о характерных точках границы части (частей) земельного участка				
Учетный номер части: 5				
Система координат: Местная 167				
Зона №				
Номер точки	Координаты, м		Описание закрепления на местности	Средняя квадратическая погрешность определения координат характерных точек границы части земельного участка, м
	X	Y		
1	2	3	4	5
2	396512.81	2155404.61	данные отсутствуют	данные отсутствуют
2	396512.81	2155404.61	данные отсутствуют	данные отсутствуют
3	396691.39	2155705.62	данные отсутствуют	данные отсутствуют
21	396673.27	2155707.85	данные отсутствуют	данные отсутствуют
22	396651.88	2155671.08	данные отсутствуют	данные отсутствуют
23	396620.04	2155617.71	данные отсутствуют	данные отсутствуют
24	396567.36	2155530.36	данные отсутствуют	данные отсутствуют
25	396493.9	2155406.53	данные отсутствуют	данные отсутствуют

Государственный регистратор		ФГИС ЕГРН
полное наименование должности	подпись	инициалы, фамилия

М.П.

Выписка из Единого государственного реестра недвижимости об объекте недвижимости
Сведения о частях земельного участка

Земельный участок				
<small>(вид объекта недвижимости)</small>				
Лист № ___ Раздела 4.2		Всего листов раздела 4.2 : ___		Всего разделов: ___
Всего листов выписки: ___				
19.04.2022.№ 99/2022/462055513				
Кадастровый номер:			47:22:0113003:34	
Сведения о характерных точках границы части (частей) земельного участка				
Учетный номер части: 6				
Система координат: Местная 167				
Зона №				
Номер точки	Координаты, м		Описание закрепления на местности	Средняя квадратическая погрешность определения координат характерных точек границы части земельного участка, м
	X	Y		
1	2	3	4	5
4	395645.14	2155834.55	данные отсутствуют	данные отсутствуют
26	396541.7	2155453.3	данные отсутствуют	данные отсутствуют
26	396541.7	2155453.3	данные отсутствуют	данные отсутствуют
27	396552.72	2155471.87	данные отсутствуют	данные отсутствуют
28	396538.83	2155477.48	данные отсутствуют	данные отсутствуют
29	396480.82	2155500.58	данные отсутствуют	данные отсутствуют
30	396413.67	2155527.38	данные отсутствуют	данные отсутствуют
31	396348.08	2155553.69	данные отсутствуют	данные отсутствуют
32	396287.69	2155577.87	данные отсутствуют	данные отсутствуют
33	396224.37	2155603.29	данные отсутствуют	данные отсутствуют
34	396165.01	2155627.17	данные отсутствуют	данные отсутствуют
35	396103.09	2155652.04	данные отсутствуют	данные отсутствуют
36	396039.53	2155677.31	данные отсутствуют	данные отсутствуют
37	395979.39	2155701.53	данные отсутствуют	данные отсутствуют
38	395916.09	2155727.1	данные отсутствуют	данные отсутствуют
39	395854.97	2155751.78	данные отсутствуют	данные отсутствуют
Государственный регистратор			ФГИС ЕГРН	
полное наименование должности			подпись	
			инициалы, фамилия	

М.П.

Выписка из Единого государственного реестра недвижимости об объекте недвижимости
Сведения о частях земельного участка

Земельный участок			
(вид объекта недвижимости)			
Лист № ___ Раздела 4.2	Всего листов раздела 4.2 : ___	Всего разделов: ___	Всего листов выписки: ___
19.04.2022 № 99/2022/462055513			
Кадастровый номер:		47:22:0113003:34	

Номер точки	Координаты, м		Описание закрепления на местности	Средняя квадратическая погрешность определения координат характерных точек границы части земельного участка, м
	X	Y		
1	2	3	4	5
40	395792.27	2155776.89	данные отсутствуют	данные отсутствуют
41	395729.71	2155801.83	данные отсутствуют	данные отсутствуют
42	395662.21	2155828.7	данные отсутствуют	данные отсутствуют
43	395648.95	2155834.08	данные отсутствуют	данные отсутствуют
44	395640.95	2155814.29	данные отсутствуют	данные отсутствуют
45	395654.25	2155808.89	данные отсутствуют	данные отсутствуют
46	395721.81	2155781.99	данные отсутствуют	данные отсутствуют
47	395784.35	2155757.07	данные отсутствуют	данные отсутствуют
48	395847	2155731.97	данные отсутствуют	данные отсутствуют
49	395908.09	2155707.31	данные отсутствуют	данные отсутствуют
50	395971.4	2155681.73	данные отсутствуют	данные отсутствуют
51	396031.6	2155657.49	данные отсутствуют	данные отсутствуют
52	396095.17	2155632.22	данные отсутствуют	данные отсутствуют
53	396157.04	2155607.36	данные отсутствуют	данные отсутствуют
54	396216.42	2155583.47	данные отсутствуют	данные отсутствуют
55	396279.75	2155558.05	данные отсутствуют	данные отсутствуют
56	396340.13	2155533.88	данные отсутствуют	данные отсутствуют
Государственный регистратор				ФГИС ЕГРН
полное наименование должности			подпись	инициалы, фамилия

М.П.

Выписка из Единого государственного реестра недвижимости об объекте недвижимости
Сведения о частях земельного участка

Земельный участок			
<small>(вид объекта недвижимости)</small>			
Лист № ___ Раздела 4.2	Всего листов раздела 4.2 : ___	Всего разделов: ___	Всего листов выписки: ___
19.04.2022 № 99/2022/462055513			
Кадастровый номер:		47:22:0113003:34	

Номер точки	Координаты, м		Описание закрепления на местности	Средняя квадратическая погрешность определения координат характерных точек границы части земельного участка, м
	X	Y		
1	2	3	4	5
57	396405.74	2155507.56	данные отсутствуют	данные отсутствуют
58	396472.92	2155480.75	данные отсутствуют	данные отсутствуют
59	396530.88	2155457.67	данные отсутствуют	данные отсутствуют

Государственный регистратор		ФГИС ЕГРН
полное наименование должности	подпись	инициалы, фамилия

М.П.

Выписка из Единого государственного реестра недвижимости об объекте недвижимости
Сведения о частях земельного участка

Земельный участок			
<small>(вид объекта недвижимости)</small>			
Лист № __ Раздела 4.2	Всего листов раздела 4.2 : __	Всего разделов: __	Всего листов выписки: __
19.04.2022.№ 99/2022/462055513			
Кадастровый номер:		47:22:0113003:34	

Сведения о характерных точках границы части (частей) земельного участка				
Учетный номер части: 7				
Система координат: Местная 167				
Зона №				
Номер точки	Координаты, м		Описание закрепления на местности	Средняя квадратическая погрешность определения координат характерных точек границы части земельного участка, м
	X	Y		
1	2	3	4	5
3	396691.39	2155705.62	данные отсутствуют	данные отсутствуют
60	396650.5	2155636.69	данные отсутствуют	данные отсутствуют
60	396650.5	2155636.69	данные отсутствуют	данные отсутствуют
61	396670.86	2155708.15	данные отсутствуют	данные отсутствуют
62	396640.29	2155656.41	данные отсутствуют	данные отсутствуют

Государственный регистратор		ФГИС ЕГРН
полное наименование должности	подпись	инициалы, фамилия

М.П.

Выписка из Единого государственного реестра недвижимости об объекте недвижимости
Сведения о частях земельного участка

Земельный участок			
<small>(вид объекта недвижимости)</small>			
Лист № __ Раздела 4.2	Всего листов раздела 4.2 : __	Всего разделов: __	Всего листов выписки: __
19.04.2022.№ 99/2022/462055513			
Кадастровый номер:		47:22:0113003:34	

Сведения о характерных точках границы части (частей) земельного участка

Учетный номер части: 8

Система координат: Местная 167

Зона №

Номер точки	Координаты, м		Описание закрепления на местности	Средняя квадратическая погрешность определения координат характерных точек границы части земельного участка, м
	X	Y		
1	2	3	4	5
63	396491.03	2155406.83	данные отсутствуют	данные отсутствуют
63	396491.03	2155406.83	данные отсутствуют	данные отсутствуют
64	396517.41	2155452.37	данные отсутствуют	данные отсутствуют
65	396567.83	2155537.35	данные отсутствуют	данные отсутствуют
66	396664.71	2155695.88	данные отсутствуют	данные отсутствуют
67	396672.23	2155703.11	данные отсутствуют	данные отсутствуют
68	396675.91	2155707.52	данные отсутствуют	данные отсутствуют
69	396668.83	2155708.4	данные отсутствуют	данные отсутствуют
70	396667.83	2155707.2	данные отсутствуют	данные отсутствуют
71	396660	2155699.67	данные отсутствуют	данные отсутствуют
72	396562.68	2155540.44	данные отсутствуют	данные отсутствуют
73	396512.23	2155455.4	данные отсутствуют	данные отсутствуют
74	396484.48	2155407.5	данные отсутствуют	данные отсутствуют

Государственный регистратор		ФГИС ЕГРН
полное наименование должности	подпись	инициалы, фамилия

М.П.

Выписка из Единого государственного реестра недвижимости об объекте недвижимости
Сведения о характеристиках объекта недвижимости

На основании запроса от 19.04.2022 г., поступившего на рассмотрение 19.04.2022 г., сообщаем, что согласно записям Единого государственного реестра недвижимости:

Земельный участок			
(вид объекта недвижимости)			
Лист № ___ Раздела 1	Всего листов раздела 1 : ___	Всего разделов: ___	Всего листов выписки: ___
19.04.2022.№ 99/2022/462057084			
Кадастровый номер:		47:22:0113003:35	

Номер кадастрового квартала:	47:22:0113003
Дата присвоения кадастрового номера:	22.05.1997
Ранее присвоенный государственный учетный номер:	Иной номер: 01-13-01:35
Адрес:	установлено относительно ориентира, расположенного за пределами участка. Ориентир дер. Гомонтово, ул. Аллея Гомонтово. Участок находится примерно в 130 метрах от ориентира по направлению на юг. Почтовый адрес ориентира: Российская Федерация, Ленинградская область, Волосовский район, в 130 метрах на юг
Площадь:	47000 кв. м
Кадастровая стоимость, руб.:	415950
Кадастровые номера расположенных в пределах земельного участка объектов недвижимости:	данные отсутствуют
Кадастровые номера объектов недвижимости, из которых образован объект недвижимости:	данные отсутствуют
Кадастровые номера образованных объектов недвижимости:	данные отсутствуют
Сведения о включении объекта недвижимости в состав предприятия как имущественного комплекса:	

Государственный регистратор		ФГИС ЕГРН
полное наименование должности	подпись	инициалы, фамилия

М.П.

Выписка из Единого государственного реестра недвижимости об объекте недвижимости
Сведения о характеристиках объекта недвижимости

Земельный участок			
(вид объекта недвижимости)			
Лист № ___ Раздела 1	Всего листов раздела 1 : ___	Всего разделов: ___	Всего листов выписки: ___
19.04.2022 № 99/2022/462057084			
Кадастровый номер:		47:22:0113003:35	

Категория земель:	Земли сельскохозяйственного назначения
Виды разрешенного использования:	сельскохозяйственные угодья (пашни, сады, огороды, луга, пастбища)
Сведения о кадастровом инженеру:	данные отсутствуют
Сведения о лесах, водных объектах и об иных природных объектах, расположенных в пределах земельного участка:	данные отсутствуют
Сведения о том, что земельный участок полностью или частично расположен в границах зоны с особыми условиями использования территории или территории объекта культурного наследия	данные отсутствуют
Сведения о том, что земельный участок расположен в границах особой экономической зоны, территории опережающего социально-экономического развития, зоны территориального развития в Российской Федерации, игровой зоны:	данные отсутствуют
Сведения о том, что земельный участок расположен в границах особо охраняемой природной территории, охотничьих угодий, лесничеств, лесопарков:	данные отсутствуют
Сведения о результатах проведения государственного земельного надзора:	данные отсутствуют
Сведения о расположении земельного участка в границах территории, в отношении которой утвержден проект межевания территории:	данные отсутствуют

Государственный регистратор		ФГИС ЕГРН
полное наименование должности	подпись	инициалы, фамилия

М.П.

Выписка из Единого государственного реестра недвижимости об объекте недвижимости
Сведения о характеристиках объекта недвижимости

Земельный участок			
(вид объекта недвижимости)			
Лист № ___ Раздела 1	Всего листов раздела 1 : ___	Всего разделов: ___	Всего листов выписки: ___
19.04.2022.№ 99/2022/462057084			
Кадастровый номер:		47:22:0113003:35	

Условный номер земельного участка:	данные отсутствуют
Сведения о принятии акта и (или) заключении договора, предусматривающих предоставление в соответствии с земельным законодательством исполнительным органом государственной власти или органом местного самоуправления находящегося в государственной или муниципальной собственности земельного участка для строительства наемного дома социального использования или наемного дома коммерческого использования:	данные отсутствуют
Сведения о том, что земельный участок или земельные участки образованы на основании решения об изъятии земельного участка и (или) расположенного на нем объекта недвижимости для государственных или муниципальных нужд:	данные отсутствуют
Сведения о том, что земельный участок образован из земель или земельного участка, государственная собственность на которые не разграничена:	данные отсутствуют
Сведения о наличии земельного спора о местоположении границ земельных участков:	данные отсутствуют
Статус записи об объекте недвижимости:	Сведения об объекте недвижимости имеют статус "актуальные, ранее учтенные"
Особые отметки:	Сведения о видах разрешенного использования имеют статус «Актуальные незасвидетельствованные». Право (ограничение права, обременение объекта недвижимости) зарегистрировано на данный объект недвижимости с видами разрешенного использования отсутствует. Сведения необходимые для заполнения раздела 3.1 отсутствуют.
Получатель выписки:	Лукашов Дмитрий Иванович

Государственный регистратор		ФГИС ЕГРН
полное наименование должности	подпись	инициалы, фамилия

М.П.

Выписка из Единого государственного реестра недвижимости об объекте недвижимости
Сведения о зарегистрированных правах

Земельный участок	
(вид объекта недвижимости)	
Лист № ___ Раздела 2	Всего листов раздела 2 : ___
Всего разделов: ___	
Всего листов выписки: ___	
19.04.2022 № 99/2022/462057084	
Кадастровый номер:	47:22:0113003:35
1.	Правообладатель (правообладатели):
1.1.	Акционерное общество "Племенной завод "Гомонтово", ИНН: 4717000636
2.	Вид, номер и дата государственной регистрации права:
2.1.	Собственность, № 47:22:0113003:35-47/009/2019-1 от 05.08.2019
Ограничение прав и обременение объекта недвижимости:	
3.	вид:
	дата государственной регистрации:
	номер государственной регистрации:
	срок, на который установлено ограничение прав и обременение объекта недвижимости:
	лицо, в пользу которого установлено ограничение прав и обременение объекта недвижимости:
	основание государственной регистрации:
3.1.1.	Сервитут 04.04.2022 47:22:0113003:35-47/052/2022-4 49 лет Федеральное государственное казенное учреждение "Войсковая часть 71330 ", ИНН: 7702049056 'Соглашение об установлении сервитута' №18/6/519 от 31.01.2022
1.	Правообладатель (правообладатели):
1.2.	Федеральное государственное казенное учреждение "Войсковая часть 71330 ", ИНН: 7702049056
2.	Вид, номер и дата государственной регистрации права:
2.2.	Сервитут (право), № 47:22:0113003:35-47/052/2022-3 от 04.04.2022
3.	Ограничение прав и обременение объекта недвижимости:
4.	Договоры участия в долевом строительстве:
5.	Заявленные в судебном порядке права требования:
6.	Сведения о возражении в отношении зарегистрированного права:
7.	Сведения о наличии решения об изъятии объекта недвижимости для государственных и муниципальных нужд:
8.	Сведения о невозможности государственной регистрации без личного участия правообладателя или его законного представителя:
9.	Правопритязания и сведения о наличии поступивших, но не рассмотренных заявлений о проведении государственной регистрации права (перехода, прекращения права), ограничения права или обременения объекта недвижимости, сделки в отношении объекта недвижимости:
10.	Сведения об осуществлении государственной регистрации сделки, права, ограничения права без необходимого в силу закона согласия третьего лица, органа:
11.	Сведения о невозможности государственной регистрации перехода, прекращения, ограничения права на земельный участок из земель сельскохозяйственного назначения:

Государственный регистратор		ФГИС ЕГРН
полное наименование должности	подпись	инициалы, фамилия

М.П.

Выписка из Единого государственного реестра недвижимости об объекте недвижимости
Описание местоположения земельного участка

Земельный участок			
(вид объекта недвижимости)			
Лист № ___ Раздела 3	Всего листов раздела 3 : ___	Всего разделов: ___	Всего листов выписки: ___
19.04.2022 № 99/2022/462057084			
Кадастровый номер:		47:22:0113003:35	


План (чертеж, схема) земельного участка			
			
Масштаб 1: данные отсутствуют	Условные обозначения:		

Государственный регистратор		ФГИС ЕГРН
полное наименование должности	подпись	инициалы, фамилия

М.П.

Выписка из Единого государственного реестра недвижимости об объекте недвижимости
Описание местоположения земельного участка

Земельный участок			
(вид объекта недвижимости)			
Лист № ___ Раздела 3	Всего листов раздела 3 : ___	Всего разделов: ___	Всего листов выписки: ___
19.04.2022 № 99/2022/462057084			
Кадастровый номер:		47:22:0113003:35	

План (чертеж, схема) земельного участка			
			
Масштаб 1: данные отсутствуют	Условные обозначения:		

Государственный регистратор		ФГИС ЕГРН
полное наименование должности	подпись	инициалы, фамилия

М.П.

Выписка из Единого государственного реестра недвижимости об объекте недвижимости
Описание местоположения земельного участка

Земельный участок			
<small>(вид объекта недвижимости)</small>			
Лист № __ Раздела 3.2	Всего листов раздела 3.2 : __	Всего разделов: __	Всего листов выписки: __
19.04.2022.№ 99/2022/462057084			
Кадастровый номер:		47:22:0113003:35	

Сведения о характерных точках границы земельного участка				
Система координат				
Зона №				
Номер точки	Координаты		Описание закрепления на местности	Средняя квадратическая погрешность определения координат характерных точек границ земельного участка, м
	X	Y		
1	2	3	4	5
1	395575.95	2155499.98	данные отсутствуют	данные отсутствуют
2	396512.81	2155404.61	данные отсутствуют	данные отсутствуют
3	396484.05	2155356.21	данные отсутствуют	данные отсутствуют
4	395565.85	2155451.02	данные отсутствуют	данные отсутствуют

Государственный регистратор		ФГИС ЕГРН
полное наименование должности	подпись	инициалы, фамилия

М.П.

Выписка из Единого государственного реестра недвижимости об объекте недвижимости
Сведения о частях земельного участка

Земельный участок			
<small>(вид объекта недвижимости)</small>			
Лист № ___ Раздела 4	Всего листов раздела 4 : ___	Всего разделов: ___	Всего листов выписки: ___
19.04.2022 № 99/2022/462057084			
Кадастровый номер:		47:22:0113003:35	

План (чертеж, схема) части земельного участка	Учетный номер части: 47:22:0113003:35/1
	
Масштаб 1: данные отсутствуют	Условные обозначения:

Государственный регистратор		ФГИС ЕГРН
полное наименование должности	подпись	инициалы, фамилия

М.П.

Выписка из Единого государственного реестра недвижимости об объекте недвижимости
Сведения о частях земельного участка

Земельный участок			
<small>(вид объекта недвижимости)</small>			
Лист № ___ Раздела 4	Всего листов раздела 4 : ___	Всего разделов: ___	Всего листов выписки: ___
19.04.2022 № 99/2022/462057084			
Кадастровый номер:		47:22:0113003:35	

План (чертеж, схема) части земельного участка	Учетный номер части: 47:22:0113003:35/2
	
Масштаб 1: данные отсутствуют	Условные обозначения:

Государственный регистратор		ФГИС ЕГРН
полное наименование должности	подпись	инициалы, фамилия

М.П.

Выписка из Единого государственного реестра недвижимости об объекте недвижимости
Сведения о частях земельного участка

Земельный участок			
(вид объекта недвижимости)			
Лист № ___ Раздела 4.1	Всего листов раздела 4.1 : ___	Всего разделов: ___	Всего листов выписки: ___
19.04.2022.№ 99/2022/462057084			
Кадастровый номер:		47:22:0113003:35	

Учетный номер части	Площадь (м ²)	Содержание ограничения в использовании или ограничения права на объект недвижимости или обременения объекта недвижимости
1	2	3
1	2073	Иные ограничения (обременения) прав, Межевое дело № 7367 от 23.08.2007, Временные. Дата истечения срока действия временного характера - 11.12.2012
2	969	Ограничения прав на земельный участок, предусмотренные статьями 56, 56.1 Земельного кодекса Российской Федерации, 47.22.2.48, Карта (план) объекта землеустройства № 1/02-30-16 от 29.10.2013

Государственный регистратор		ФГИС ЕГРН
полное наименование должности	подпись	инициалы, фамилия

М.П.

Выписка из Единого государственного реестра недвижимости об объекте недвижимости
Сведения о частях земельного участка

Земельный участок			
<small>(вид объекта недвижимости)</small>			
Лист № __ Раздела 4.2	Всего листов раздела 4.2 : __	Всего разделов: __	Всего листов выписки: __
19.04.2022.№ 99/2022/462057084			
Кадастровый номер:		47:22:0113003:35	

Сведения о характерных точках границы части (частей) земельного участка				
Учетный номер части: 1				
Система координат: МСК 47 зона 2				
Зона №				
Номер точки	Координаты, м		Описание закрепления на местности	Средняя квадратическая погрешность определения координат характерных точек границы части земельного участка, м
	X	Y		
1	2	3	4	5
2	396512.81	2155404.61	данные отсутствуют	данные отсутствуют
2	396512.81	2155404.61	данные отсутствуют	данные отсутствуют
3	396484.05	2155356.21	данные отсутствуют	данные отсутствуют
5	396472.37	2155408.73	данные отсутствуют	данные отсутствуют
6	396443.71	2155360.38	данные отсутствуют	данные отсутствуют

Государственный регистратор		ФГИС ЕГРН
полное наименование должности	подпись	инициалы, фамилия

М.П.

Выписка из Единого государственного реестра недвижимости об объекте недвижимости
Сведения о частях земельного участка

Земельный участок			
<small>(вид объекта недвижимости)</small>			
Лист № __ Раздела 4.2	Всего листов раздела 4.2 : __	Всего разделов: __	Всего листов выписки: __
19.04.2022.№ 99/2022/462057084			
Кадастровый номер:		47:22:0113003:35	

Сведения о характерных точках границы части (частей) земельного участка				
Учетный номер части: 2				
Система координат: МСК 47 зона 2				
Зона №				
Номер точки	Координаты, м		Описание закрепления на местности	Средняя квадратическая погрешность определения координат характерных точек границы части земельного участка, м
	X	Y		
1	2	3	4	5
2	396512.81	2155404.61	данные отсутствуют	данные отсутствуют
2	396512.81	2155404.61	данные отсутствуют	данные отсутствуют
3	396484.05	2155356.21	данные отсутствуют	данные отсутствуют
7	396465.19	2155358.16	данные отсутствуют	данные отсутствуют
8	396489.36	2155398.88	данные отсутствуют	0.5
9	396493.9	2155406.53	данные отсутствуют	данные отсутствуют

Государственный регистратор		ФГИС ЕГРН
полное наименование должности	подпись	инициалы, фамилия

М.П.

Выписка из Единого государственного реестра недвижимости об объекте недвижимости
Сведения о характеристиках объекта недвижимости

На основании запроса от 19.04.2022 г., поступившего на рассмотрение 19.04.2022 г., сообщаем, что согласно записям Единого государственного реестра недвижимости:

Земельный участок			
(вид объекта недвижимости)			
Лист № ___ Раздела 1	Всего листов раздела 1 : ___	Всего разделов: ___	Всего листов выписки: ___
19.04.2022 № 99/2022/462088178			
Кадастровый номер:		47:22:0122001:53	

Номер кадастрового квартала:	47:22:0122001
Дата присвоения кадастрового номера:	23.10.2009
Ранее присвоенный государственный учетный номер:	данные отсутствуют
Адрес:	установлено относительно ориентира, расположенного за пределами участка. Ориентир дер.Русское Брызгово. Участок находится примерно в 20 метрах от ориентира по направлению на северо-запад. Почтовый адрес ориентира: Ленинградская область, Волосовский район
Площадь:	461000 кв. м
Кадастровая стоимость, руб.:	3987650
Кадастровые номера расположенных в пределах земельного участка объектов недвижимости:	данные отсутствуют
Кадастровые номера объектов недвижимости, из которых образован объект недвижимости:	47:22:0000000:8
Кадастровые номера образованных объектов недвижимости:	данные отсутствуют
Сведения о включении объекта недвижимости в состав предприятия как имущественного комплекса:	

Государственный регистратор		ФГИС ЕГРН
полное наименование должности	подпись	инициалы, фамилия

М.П.

Выписка из Единого государственного реестра недвижимости об объекте недвижимости
Сведения о характеристиках объекта недвижимости

Земельный участок			
(вид объекта недвижимости)			
Лист № ___ Раздела 1	Всего листов раздела 1 : ___	Всего разделов: ___	Всего листов выписки: ___
19.04.2022 № 99/2022/462088178			
Кадастровый номер:		47:22:0122001:53	

Категория земель:	Земли сельскохозяйственного назначения
Виды разрешенного использования:	для ведения сельскохозяйственного производства
Сведения о кадастровом инженеру:	данные отсутствуют
Сведения о лесах, водных объектах и об иных природных объектах, расположенных в пределах земельного участка:	данные отсутствуют
Сведения о том, что земельный участок полностью или частично расположен в границах зоны с особыми условиями использования территории или территории объекта культурного наследия	данные отсутствуют
Сведения о том, что земельный участок расположен в границах особой экономической зоны, территории опережающего социально-экономического развития, зоны территориального развития в Российской Федерации, игровой зоны:	данные отсутствуют
Сведения о том, что земельный участок расположен в границах особо охраняемой природной территории, охотничьих угодий, лесничеств, лесопарков:	данные отсутствуют
Сведения о результатах проведения государственного земельного надзора:	данные отсутствуют
Сведения о расположении земельного участка в границах территории, в отношении которой утвержден проект межевания территории:	данные отсутствуют

Государственный регистратор		ФГИС ЕГРН
полное наименование должности	подпись	инициалы, фамилия

М.П.

Выписка из Единого государственного реестра недвижимости об объекте недвижимости
Сведения о характеристиках объекта недвижимости

Земельный участок			
(вид объекта недвижимости)			
Лист № ___ Раздела 1	Всего листов раздела 1 : ___	Всего разделов: ___	Всего листов выписки: ___
19.04.2022.№ 99/2022/462088178			
Кадастровый номер:		47:22:0122001:53	

Условный номер земельного участка:	данные отсутствуют
Сведения о принятии акта и (или) заключении договора, предусматривающих предоставление в соответствии с земельным законодательством исполнительным органом государственной власти или органом местного самоуправления находящегося в государственной или муниципальной собственности земельного участка для строительства наемного дома социального использования или наемного дома коммерческого использования:	данные отсутствуют
Сведения о том, что земельный участок или земельные участки образованы на основании решения об изъятии земельного участка и (или) расположенного на нем объекта недвижимости для государственных или муниципальных нужд:	данные отсутствуют
Сведения о том, что земельный участок образован из земель или земельного участка, государственная собственность на которые не разграничена:	данные отсутствуют
Сведения о наличии земельного спора о местоположении границ земельных участков:	данные отсутствуют
Статус записи об объекте недвижимости:	Сведения об объекте недвижимости имеют статус "актуальные"
Особые отметки:	Сведения о видах разрешенного использования имеют статус «Актуальные незасвидетельствованные». Право (ограничение права, обременение объекта недвижимости) зарегистрировано на данный объект недвижимости с видами разрешенного использования отсутствует. Сведения необходимые для заполнения раздела 4 отсутствуют.
Получатель выписки:	Лукашов Дмитрий Иванович

Государственный регистратор		ФГИС ЕГРН
полное наименование должности	подпись	инициалы, фамилия

М.П.

Выписка из Единого государственного реестра недвижимости об объекте недвижимости
Сведения о зарегистрированных правах

Земельный участок		
<small>(вид объекта недвижимости)</small>		
Лист № <u> </u> Раздела 2	Всего листов раздела 2 : <u> </u>	Всего разделов: <u> </u>
19.04.2022.№ 99/2022/462088178		
Кадастровый номер:		47:22:0122001:53
1.	Правообладатель (правообладатели):	1.1. Акционерное общество "Племенной завод "Гомонтово", ИНН: 4717000636
2.	Вид, номер и дата государственной регистрации права:	2.1. Собственность, № 47-78-09/004/2010-176 от 26.02.2010
3.	Ограничение прав и обременение объекта недвижимости:	не зарегистрировано
4.	Договоры участия в долевом строительстве:	данные отсутствуют
5.	Заявленные в судебном порядке права требования:	данные отсутствуют
6.	Сведения о возражении в отношении зарегистрированного права:	данные отсутствуют
7.	Сведения о наличии решения об изъятии объекта недвижимости для государственных и муниципальных нужд:	данные отсутствуют
8.	Сведения о невозможности государственной регистрации без личного участия правообладателя или его законного представителя:	
9.	Правопритязания и сведения о наличии поступивших, но не рассмотренных заявлений о проведении государственной регистрации права (перехода, прекращения права), ограничения права или обременения объекта недвижимости, сделки в отношении объекта недвижимости:	данные отсутствуют
10.	Сведения об осуществлении государственной регистрации сделки, права, ограничения права без необходимого в силу закона согласия третьего лица, органа:	данные отсутствуют
11.	Сведения о невозможности государственной регистрации перехода, прекращения, ограничения права на земельный участок из земель сельскохозяйственного назначения:	
Государственный регистратор		ФГИС ЕГРН
полное наименование должности		инициалы, фамилия
		подпись

М.П.

Выписка из Единого государственного реестра недвижимости об объекте недвижимости
Описание местоположения земельного участка

Земельный участок			
(вид объекта недвижимости)			
Лист № ___ Раздела 3	Всего листов раздела 3 : ___	Всего разделов: ___	Всего листов выписки: ___
19.04.2022 № 99/2022/462088178			
Кадастровый номер:		47:22:0122001:53	

План (чертеж, схема) земельного участка			
			
Масштаб 1: данные отсутствуют	Условные обозначения:		

Государственный регистратор		ФГИС ЕГРН
полное наименование должности	подпись	инициалы, фамилия

М.П.

Выписка из Единого государственного реестра недвижимости об объекте недвижимости
Описание местоположения земельного участка

Земельный участок			
(вид объекта недвижимости)			
Лист № ___ Раздела 3.1	Всего листов раздела 3.1 : ___	Всего разделов: ___	Всего листов выписки: ___
19.04.2022.№ 99/2022/462088178			
Кадастровый номер:		47:22:0122001:53	

Описание местоположения границ земельного участка							
Номер п/п	Номер точки		Дирекционный угол	Горизонтальное проложение, м	Описание закрепления на местности	Кадастровые номера смежных участков	Сведения об адресах правообладателей смежных земельных участков
	начальная	конечная					
1	2	3	4	5	6	7	8
1	148	149	данные отсутствуют	данные отсутствуют	данные отсутствуют	данные отсутствуют	данные отсутствуют
2	148	166	данные отсутствуют	данные отсутствуют	данные отсутствуют	данные отсутствуют	данные отсутствуют
3	149	150	данные отсутствуют	данные отсутствуют	данные отсутствуют	данные отсутствуют	данные отсутствуют
4	150	151	данные отсутствуют	данные отсутствуют	данные отсутствуют	данные отсутствуют	данные отсутствуют
5	151	152	данные отсутствуют	данные отсутствуют	данные отсутствуют	данные отсутствуют	данные отсутствуют
6	152	153	данные отсутствуют	данные отсутствуют	данные отсутствуют	данные отсутствуют	данные отсутствуют
7	153	154	данные отсутствуют	данные отсутствуют	данные отсутствуют	данные отсутствуют	данные отсутствуют
8	154	155	данные отсутствуют	данные отсутствуют	данные отсутствуют	данные отсутствуют	данные отсутствуют
9	155	156	данные отсутствуют	данные отсутствуют	данные отсутствуют	данные отсутствуют	данные отсутствуют
10	156	157	данные отсутствуют	данные отсутствуют	данные отсутствуют	данные отсутствуют	данные отсутствуют
11	157	158	данные отсутствуют	данные отсутствуют	данные отсутствуют	данные отсутствуют	данные отсутствуют
12	158	159	данные отсутствуют	данные отсутствуют	данные отсутствуют	данные отсутствуют	данные отсутствуют
13	159	160	данные отсутствуют	данные отсутствуют	данные отсутствуют	данные отсутствуют	данные отсутствуют
14	160	161	данные	данные	данные отсутствуют	данные отсутствуют	данные отсутствуют

			отсутствуют	отсутствуют			
15	161	162	данные отсутствуют	данные отсутствуют	данные отсутствуют	данные отсутствуют	данные отсутствуют

Государственный регистратор		ФГИС ЕГРН
полное наименование должности	подпись	инициалы, фамилия

М.П.

Выписка из Единого государственного реестра недвижимости об объекте недвижимости
Описание местоположения земельного участка

Земельный участок			
<small>(вид объекта недвижимости)</small>			
Лист № __ Раздела 3.1	Всего листов раздела 3.1 : __	Всего разделов: __	Всего листов выписки: __
19.04.2022.№ 99/2022/462088178			
Кадастровый номер:		47:22:0122001:53	

Описание местоположения границ земельного участка							
Номер п/п	Номер точки		Дирекционный угол	Горизонтальное проложение, м	Описание закрепления на местности	Кадастровые номера смежных участков	Сведения об адресах правообладателей смежных земельных участков
	начальная	конечная					
1	2	3	4	5	6	7	8
16	162	163	данные отсутствуют	данные отсутствуют	данные отсутствуют	данные отсутствуют	данные отсутствуют
17	163	164	данные отсутствуют	данные отсутствуют	данные отсутствуют	данные отсутствуют	данные отсутствуют
18	164	165	данные отсутствуют	данные отсутствуют	данные отсутствуют	данные отсутствуют	данные отсутствуют
19	165	166	данные отсутствуют	данные отсутствуют	данные отсутствуют	данные отсутствуют	данные отсутствуют

Государственный регистратор		ФГИС ЕГРН
полное наименование должности	подпись	инициалы, фамилия

М.П.

Выписка из Единого государственного реестра недвижимости об объекте недвижимости
Описание местоположения земельного участка

Земельный участок			
(вид объекта недвижимости)			
Лист № ___ Раздела 3.2	Всего листов раздела 3.2 : ___	Всего разделов: ___	Всего листов выписки: ___
19.04.2022 № 99/2022/462088178			
Кадастровый номер:		47:22:0122001:53	

Сведения о характерных точках границы земельного участка				
Система координат				
Зона №				
Номер точки	Координаты		Описание закрепления на местности	Средняя квадратическая погрешность определения координат характерных точек границ земельного участка, м
	X	Y		
1	2	3	4	5
1	396248.45	2157097.15	данные отсутствуют	0.3
2	396219.78	2157463.68	данные отсутствуют	0.3
3	396216.87	2157599.21	данные отсутствуют	0.3
4	396160.19	2157794.9	данные отсутствуют	0.3
5	396003.85	2157792.21	данные отсутствуют	0.3
6	395890.82	2157875.65	данные отсутствуют	0.3
7	395551.59	2157641.34	данные отсутствуют	0.3
8	395534.23	2157625.07	данные отсутствуют	0.3
9	395517.14	2157607.52	данные отсутствуют	0.3
10	395492.89	2157583.54	данные отсутствуют	0.3
11	395473.99	2157566.62	данные отсутствуют	0.3
12	395439.22	2157530.13	данные отсутствуют	0.3
13	395404.56	2157494.09	данные отсутствуют	0.3
14	395399.81	2157482.15	данные отсутствуют	0.3
15	395407.03	2157474.59	данные отсутствуют	0.3

Государственный регистратор		ФГИС ЕГРН
полное наименование должности	подпись	инициалы, фамилия

М.П.

Выписка из Единого государственного реестра недвижимости об объекте недвижимости
Описание местоположения земельного участка

Земельный участок			
(вид объекта недвижимости)			
Лист № __ Раздела 3.2	Всего листов раздела 3.2 : __	Всего разделов: __	Всего листов выписки: __
19.04.2022 № 99/2022/462088178			
Кадастровый номер:		47:22:0122001:53	

Сведения о характерных точках границы земельного участка				
Система координат				
Зона №				
Номер точки	Координаты		Описание закрепления на местности	Средняя квадратическая погрешность определения координат характерных точек границ земельного участка, м
	X	Y		
1	2	3	4	5
16	395516.83	2157412.06	данные отсутствуют	0.3
17	395733.17	2157234.3	данные отсутствуют	0.3
18	395885.87	2156981.9	данные отсутствуют	0.3
19	396061.75	2157020.22	данные отсутствуют	0.3

Государственный регистратор		ФГИС ЕГРН
полное наименование должности	подпись	инициалы, фамилия

М.П.

Выписка из Единого государственного реестра недвижимости об объекте недвижимости
Сведения о характеристиках объекта недвижимости

На основании запроса от 19.04.2022 г., поступившего на рассмотрение 19.04.2022 г., сообщаем, что согласно записям Единого государственного реестра недвижимости:

Земельный участок			
(вид объекта недвижимости)			
Лист № ___ Раздела 1	Всего листов раздела 1 : ___	Всего разделов: ___	Всего листов выписки: ___
19.04.2022 № 99/2022/462091780			
Кадастровый номер:		47:22:0112001:54	

Номер кадастрового квартала:	47:22:0112001
Дата присвоения кадастрового номера:	10.12.2009
Ранее присвоенный государственный учетный номер:	данные отсутствуют
Адрес:	установлено относительно ориентира, расположенного за пределами участка. Ориентир дер.Марково. Участок находится примерно в от ориентира по направлению на Участок находится примерно в 10 метрах, по направлению на восток от ориентира. Почтовый адрес ориентира: Ленинградская область, Волосовский район
Площадь:	480562 кв. м
Кадастровая стоимость, руб.:	4156861.3
Кадастровые номера расположенных в пределах земельного участка объектов недвижимости:	данные отсутствуют
Кадастровые номера объектов недвижимости, из которых образован объект недвижимости:	47:22:0000000:8
Кадастровые номера образованных объектов недвижимости:	данные отсутствуют
Сведения о включении объекта недвижимости в состав предприятия как имущественного комплекса:	

Государственный регистратор		ФГИС ЕГРН
полное наименование должности	подпись	инициалы, фамилия

М.П.

Выписка из Единого государственного реестра недвижимости об объекте недвижимости
Сведения о характеристиках объекта недвижимости

Земельный участок			
(вид объекта недвижимости)			
Лист № ___ Раздела 1	Всего листов раздела 1 : ___	Всего разделов: ___	Всего листов выписки: ___
19.04.2022 № 99/2022/462091780			
Кадастровый номер:		47:22:0112001:54	

Категория земель:	Земли сельскохозяйственного назначения
Виды разрешенного использования:	Для сельскохозяйственного производства
Сведения о кадастровом инженеру:	данные отсутствуют
Сведения о лесах, водных объектах и об иных природных объектах, расположенных в пределах земельного участка:	данные отсутствуют
Сведения о том, что земельный участок полностью или частично расположен в границах зоны с особыми условиями использования территории или территории объекта культурного наследия	данные отсутствуют
Сведения о том, что земельный участок расположен в границах особой экономической зоны, территории опережающего социально-экономического развития, зоны территориального развития в Российской Федерации, игровой зоны:	данные отсутствуют
Сведения о том, что земельный участок расположен в границах особо охраняемой природной территории, охотничьих угодий, лесничеств, лесопарков:	данные отсутствуют
Сведения о результатах проведения государственного земельного надзора:	данные отсутствуют
Сведения о расположении земельного участка в границах территории, в отношении которой утвержден проект межевания территории:	данные отсутствуют

Государственный регистратор		ФГИС ЕГРН
полное наименование должности	подпись	инициалы, фамилия

М.П.

Выписка из Единого государственного реестра недвижимости об объекте недвижимости
Сведения о характеристиках объекта недвижимости

Земельный участок			
(вид объекта недвижимости)			
Лист № ___ Раздела 1	Всего листов раздела 1 : ___	Всего разделов: ___	Всего листов выписки: ___
19.04.2022.№ 99/2022/462091780			
Кадастровый номер:		47:22:0112001:54	

Условный номер земельного участка:	данные отсутствуют
Сведения о принятии акта и (или) заключении договора, предусматривающих предоставление в соответствии с земельным законодательством исполнительным органом государственной власти или органом местного самоуправления находящегося в государственной или муниципальной собственности земельного участка для строительства наемного дома социального использования или наемного дома коммерческого использования:	данные отсутствуют
Сведения о том, что земельный участок или земельные участки образованы на основании решения об изъятии земельного участка и (или) расположенного на нем объекта недвижимости для государственных или муниципальных нужд:	данные отсутствуют
Сведения о том, что земельный участок образован из земель или земельного участка, государственная собственность на которые не разграничена:	данные отсутствуют
Сведения о наличии земельного спора о местоположении границ земельных участков:	данные отсутствуют
Статус записи об объекте недвижимости:	Сведения об объекте недвижимости имеют статус "актуальные"
Особые отметки:	Сведения о видах разрешенного использования имеют статус «Актуальные незасвидетельствованные». Право (ограничение права, обременение объекта недвижимости) зарегистрировано на данный объект недвижимости с видами разрешенного использования «Для ведения крестьянского (фермерского) хозяйства».Сведения необходимые для заполнения раздела 3.1 отсутствуют.
Получатель выписки:	Лукашов Дмитрий Иванович

Государственный регистратор		ФГИС ЕГРН
полное наименование должности	подпись	инициалы, фамилия

М.П.

Выписка из Единого государственного реестра недвижимости об объекте недвижимости
Сведения о зарегистрированных правах

Земельный участок		
<small>(вид объекта недвижимости)</small>		
Лист № ___ Раздела 2	Всего листов раздела 2 : ___	Всего разделов: ___
Всего листов выписки: ___		
19.04.2022 № 99/2022/462091780		
Кадастровый номер:		47:22:0112001:54
1. Правообладатель (правообладатели):	1.1.	Акционерное общество "Племенной завод "Гомонтово", ИНН: 4717000636
2. Вид, номер и дата государственной регистрации права:	2.1.	Собственность, № 47-78-09/004/2010-168 от 26.02.2010
3. Ограничение прав и обременение объекта недвижимости:	не зарегистрировано	
Государственный регистратор		ФГИС ЕГРН
полное наименование должности	подпись	инициалы, фамилия

М.П.

Земельный участок			
(вид объекта недвижимости)			
Лист № ___ Раздела 2	Всего листов раздела 2 : ___	Всего разделов: ___	Всего листов выписки: ___
19.04.2022 № 99/2022/462091780			
Кадастровый номер:		47:22:0112001:54	

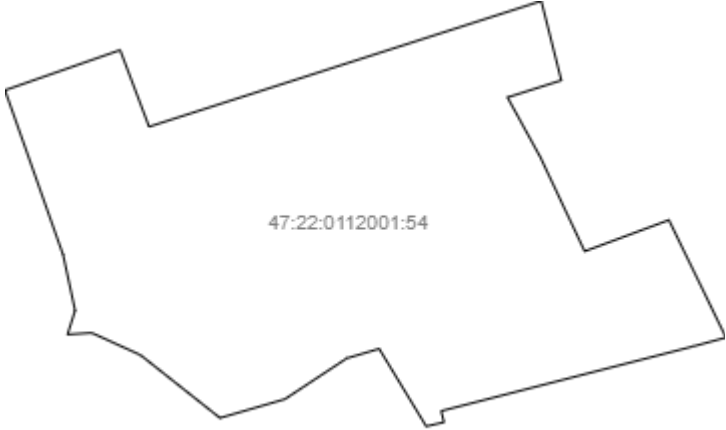
1.	Правообладатель (правообладатели):	1.2.	данные о правообладателе отсутствуют
2.	Вид, номер и дата государственной регистрации права:	2.2.	не зарегистрировано
3.	Ограничение прав и обременение объекта недвижимости:		
	3.2.1.	вид:	Прочие ограничения (обременения), Часть участка площадью 2650 кв.м. обременена правом прохода и проезда через земельный участок
		дата государственной регистрации:	26.02.2010
		номер государственной регистрации:	47-78-09/004/2010-170
		срок, на который установлено ограничение прав и обременение объекта недвижимости:	
		лицо, в пользу которого установлено ограничение прав и обременение объекта недвижимости:	
	основание государственной регистрации:	Кадастровый паспорт земельного участка (Выписка из государственного кадастра недвижимости) от 10.12.2009 №22/09-2-7200, выдавший орган: Территориальный отдел по Волосовскому району Управления Роснедвижимости по Ленинградской области	
4.	Договоры участия в долевом строительстве:	данные отсутствуют	
5.	Заявленные в судебном порядке права требования:	данные отсутствуют	
6.	Сведения о возражении в отношении зарегистрированного права:	данные отсутствуют	
7.	Сведения о наличии решения об изъятии объекта недвижимости для государственных и муниципальных нужд:	данные отсутствуют	
8.	Сведения о невозможности государственной регистрации без личного участия правообладателя или его законного представителя:		
9.	Правопритязания и сведения о наличии поступивших, но не рассмотренных заявлений о проведении государственной регистрации права (перехода, прекращения права), ограничения права или обременения объекта недвижимости, сделки в отношении объекта недвижимости:	данные отсутствуют	
10.	Сведения об осуществлении государственной регистрации сделки, права, ограничения права без необходимого в силу закона согласия третьего лица, органа:	данные отсутствуют	
11.	Сведения о невозможности государственной регистрации перехода, прекращения, ограничения права на земельный участок из земель сельскохозяйственного назначения:		

Государственный регистратор		ФГИС ЕГРН	308
полное наименование должности		подпись	инициалы, фамилия

М.П.

Выписка из Единого государственного реестра недвижимости об объекте недвижимости
Описание местоположения земельного участка

Земельный участок			
(вид объекта недвижимости)			
Лист № ___ Раздела 3	Всего листов раздела 3 : ___	Всего разделов: ___	Всего листов выписки: ___
19.04.2022 № 99/2022/462091780			
Кадастровый номер:		47:22:0112001:54	

План (чертеж, схема) земельного участка			
			
Масштаб 1: данные отсутствуют	Условные обозначения:		

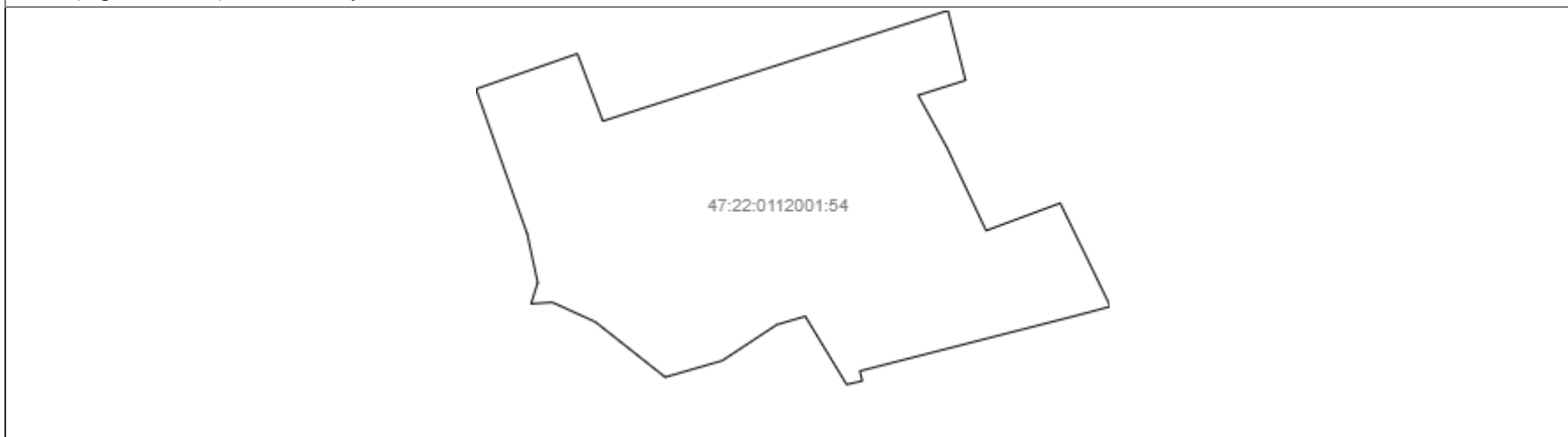
Государственный регистратор		ФГИС ЕГРН
полное наименование должности	подпись	инициалы, фамилия

М.П.

Выписка из Единого государственного реестра недвижимости об объекте недвижимости
Описание местоположения земельного участка

Земельный участок			
(вид объекта недвижимости)			
Лист № ___ Раздела 3	Всего листов раздела 3 : ___	Всего разделов: ___	Всего листов выписки: ___
19.04.2022 № 99/2022/462091780			
Кадастровый номер:		47:22:0112001:54	

План (чертеж, схема) земельного участка



Масштаб 1: данные отсутствуют	Условные обозначения:		
-------------------------------	-----------------------	--	--

Государственный регистратор		ФГИС ЕГРН
полное наименование должности	подпись	инициалы, фамилия

М.П.

Выписка из Единого государственного реестра недвижимости об объекте недвижимости
Описание местоположения земельного участка

Земельный участок			
(вид объекта недвижимости)			
Лист № ___ Раздела 3.2	Всего листов раздела 3.2 : ___	Всего разделов: ___	Всего листов выписки: ___
19.04.2022 № 99/2022/462091780			
Кадастровый номер:		47:22:0112001:54	

Сведения о характерных точках границы земельного участка				
Система координат				
Зона №				
Номер точки	Координаты		Описание закрепления на местности	Средняя квадратическая погрешность определения координат характерных точек границ земельного участка, м
	X	Y		
1	2	3	4	5
1	397474.06	2154752.84	данные отсутствуют	данные отсутствуют
2	397539.96	2154941.85	данные отсутствуют	данные отсутствуют
3	397414.23	2154989.32	данные отсутствуют	данные отсутствуют
4	397620.44	2155633.14	данные отсутствуют	данные отсутствуют
5	397490.29	2155665.96	данные отсутствуют	данные отсутствуют
6	397462.3	2155577.64	данные отсутствуют	данные отсутствуют
7	397364.12	2155631.64	данные отсутствуют	данные отсутствуют
8	397209.87	2155704.33	данные отсутствуют	данные отсутствуют
9	397261.18	2155842.54	данные отсутствуют	данные отсутствуют
10	397068.43	2155936.23	данные отсутствуют	данные отсутствуют
11	397053.83	2155882.15	данные отсутствуют	данные отсутствуют
12	396947.91	2155468.73	данные отсутствуют	данные отсутствуют
13	396929.51	2155473.46	данные отсутствуют	данные отсутствуют
14	396922.8	2155444.22	данные отсутствуют	данные отсутствуют
15	397050.01	2155367	данные отсутствуют	данные отсутствуют

Государственный регистратор		ФГИС ЕГРН
полное наименование должности	подпись	инициалы, фамилия

М.П.

Выписка из Единого государственного реестра недвижимости об объекте недвижимости
Описание местоположения земельного участка

Земельный участок			
(вид объекта недвижимости)			
Лист № __ Раздела 3.2	Всего листов раздела 3.2 : __	Всего разделов: __	Всего листов выписки: __
19.04.2022.№ 99/2022/462091780			
Кадастровый номер:		47:22:0112001:54	

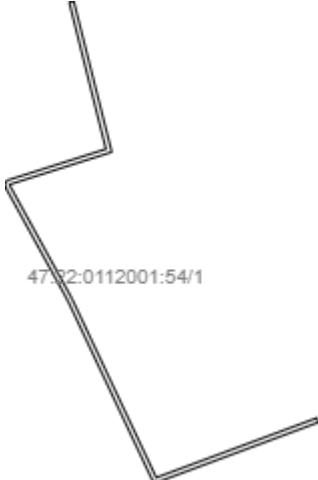
Сведения о характерных точках границы земельного участка				
Система координат				
Зона №				
Номер точки	Координаты		Описание закрепления на местности	Средняя квадратическая погрешность определения координат характерных точек границ земельного участка, м
	X	Y		
1	2	3	4	5
16	397034.36	2155313.81	данные отсутствуют	данные отсутствуют
17	396967.32	2155212.2	данные отсутствуют	данные отсутствуют
18	396936.51	2155105.7	данные отсутствуют	данные отсутствуют
19	397039.74	2154975.27	данные отсутствуют	данные отсутствуют
20	397076	2154895.46	данные отсутствуют	данные отсутствуют
21	397073.55	2154855.53	данные отсутствуют	данные отсутствуют
22	397112.8	2154867.93	данные отсутствуют	данные отсутствуют
23	397203.78	2154848.3	данные отсутствуют	данные отсутствуют

Государственный регистратор		ФГИС ЕГРН
полное наименование должности	подпись	инициалы, фамилия

М.П.

Выписка из Единого государственного реестра недвижимости об объекте недвижимости
Сведения о частях земельного участка

Земельный участок			
(вид объекта недвижимости)			
Лист № ___ Раздела 4	Всего листов раздела 4 : ___	Всего разделов: ___	Всего листов выписки: ___
19.04.2022 № 99/2022/462091780			
Кадастровый номер:		47:22:0112001:54	

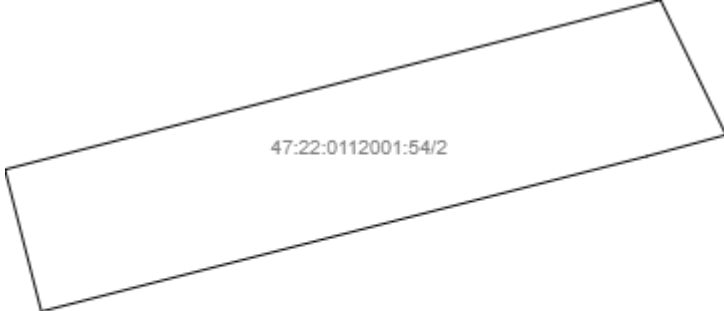
План (чертеж, схема) части земельного участка		Учетный номер части: 47:22:0112001:54/1	
			
Масштаб 1: данные отсутствуют	Условные обозначения:		

Государственный регистратор		ФГИС ЕГРН
полное наименование должности	подпись	инициалы, фамилия

М.П.

Выписка из Единого государственного реестра недвижимости об объекте недвижимости
Сведения о частях земельного участка

Земельный участок			
<small>(вид объекта недвижимости)</small>			
Лист № ___ Раздела 4	Всего листов раздела 4 : ___	Всего разделов: ___	Всего листов выписки: ___
19.04.2022 № 99/2022/462091780			
Кадастровый номер:		47:22:0112001:54	

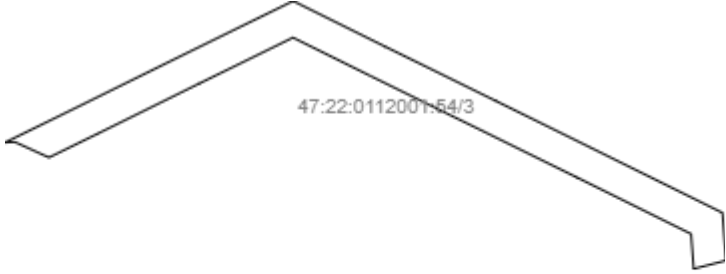
План (чертеж, схема) части земельного участка	Учетный номер части: 47:22:0112001:54/2
	
Масштаб 1: данные отсутствуют	Условные обозначения:

Государственный регистратор		ФГИС ЕГРН
полное наименование должности	подпись	инициалы, фамилия

М.П.

Выписка из Единого государственного реестра недвижимости об объекте недвижимости
Сведения о частях земельного участка

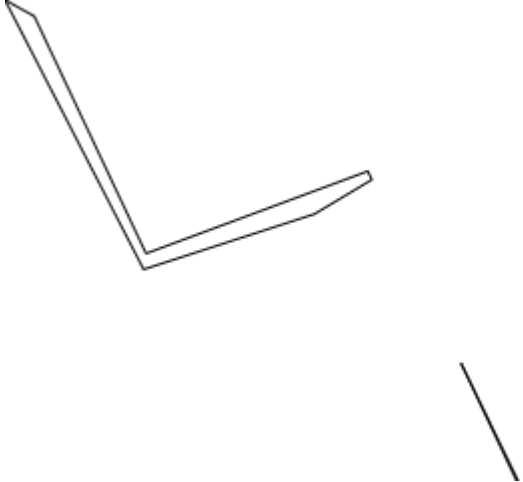
Земельный участок			
<small>(вид объекта недвижимости)</small>			
Лист № __ Раздела 4	Всего листов раздела 4 : __	Всего разделов: __	Всего листов выписки: __
19.04.2022 № 99/2022/462091780			
Кадастровый номер:		47:22:0112001:54	

План (чертеж, схема) части земельного участка		Учетный номер части: 47:22:0112001:54/3	
			
Масштаб 1: данные отсутствуют	Условные обозначения:		
Государственный регистратор		ФГИС ЕГРН	
полное наименование должности	подпись	инициалы, фамилия	

М.П.

Выписка из Единого государственного реестра недвижимости об объекте недвижимости
Сведения о частях земельного участка

Земельный участок			
<small>(вид объекта недвижимости)</small>			
Лист № __ Раздела 4	Всего листов раздела 4 : __	Всего разделов: __	Всего листов выписки: __
19.04.2022 № 99/2022/462091780			
Кадастровый номер:		47:22:0112001:54	


План (чертеж, схема) части земельного участка	Учетный номер части: 47:22:0112001:54/4
	
Масштаб 1: данные отсутствуют	Условные обозначения:

Государственный регистратор		ФГИС ЕГРН
полное наименование должности	подпись	инициалы, фамилия

М.П.

Выписка из Единого государственного реестра недвижимости об объекте недвижимости
Сведения о частях земельного участка

Земельный участок			
<small>(вид объекта недвижимости)</small>			
Лист № __ Раздела 4	Всего листов раздела 4 : __	Всего разделов: __	Всего листов выписки: __
19.04.2022 № 99/2022/462091780			
Кадастровый номер:		47:22:0112001:54	

План (чертеж, схема) части земельного участка	Учетный номер части: 47:22:0112001:54/5
	
Масштаб 1: данные отсутствуют	Условные обозначения:

Государственный регистратор		ФГИС ЕГРН
полное наименование должности	подпись	инициалы, фамилия

М.П.

Выписка из Единого государственного реестра недвижимости об объекте недвижимости
Сведения о частях земельного участка

Земельный участок			
<small>(вид объекта недвижимости)</small>			
Лист № __ Раздела 4	Всего листов раздела 4 : __	Всего разделов: __	Всего листов выписки: __
19.04.2022 № 99/2022/462091780			
Кадастровый номер:		47:22:0112001:54	

План (чертеж, схема) части земельного участка	Учетный номер части: 47:22:0112001:54/6
	
Масштаб 1: данные отсутствуют	Условные обозначения:

Государственный регистратор		ФГИС ЕГРН
полное наименование должности	подпись	инициалы, фамилия

М.П.

Выписка из Единого государственного реестра недвижимости об объекте недвижимости
Сведения о частях земельного участка

Земельный участок			
<small>(вид объекта недвижимости)</small>			
Лист № __ Раздела 4	Всего листов раздела 4 : __	Всего разделов: __	Всего листов выписки: __
19.04.2022 № 99/2022/462091780			
Кадастровый номер:		47:22:0112001:54	

План (чертеж, схема) части земельного участка	Учетный номер части: 47:22:0112001:54/7
	
Масштаб 1: данные отсутствуют	Условные обозначения:

Государственный регистратор		ФГИС ЕГРН
полное наименование должности	подпись	инициалы, фамилия

М.П.

Выписка из Единого государственного реестра недвижимости об объекте недвижимости
Сведения о частях земельного участка

Земельный участок			
(вид объекта недвижимости)			
Лист № ___ Раздела 4.1	Всего листов раздела 4.1 : ___	Всего разделов: ___	Всего листов выписки: ___
19.04.2022 № 99/2022/462091780			
Кадастровый номер:		47:22:0112001:54	

Учетный номер части	Площадь (м ²)	Содержание ограничения в использовании или ограничения права на объект недвижимости или обременения объекта недвижимости
1	2	3
1	2650	Публичный сервитут, Межевой план № 11752 от 27.10.2009, Временные. Дата истечения срока действия временного характера - 11.12.2014
2	47480	Ограничения прав на земельный участок, предусмотренные статьями 56, 56.1 Земельного кодекса Российской Федерации, Карта (план) № 91/2013 от 18.10.2013, срок действия: 19.08.2015
3	21845	Ограничения прав на земельный участок, предусмотренные статьями 56, 56.1 Земельного кодекса Российской Федерации, Порядок установления охранных зон объектов электросетевого хозяйства 0,4-110 кВ ОАО "Ленэнерго", 2011г. № б/н от 01.01.2011, срок действия: 19.08.2015
4	3204	Ограничения прав на земельный участок, предусмотренные статьями 56, 56.1 Земельного кодекса Российской Федерации, 47.22.0.32, Приказ комитета по культуре № 01-03/16-57 от 04.08.2016, срок действия: 10.12.2019
5	10513	Ограничения прав на земельный участок, предусмотренные статьями 56, 56.1 Земельного кодекса Российской Федерации, Доверенность № 7989171 от 21.05.2020, срок действия: 08.07.2021
6	399	Ограничения прав на земельный участок, предусмотренные статьями 56, 56.1 Земельного кодекса Российской Федерации, Доверенность № 7989171 от 21.05.2020, срок действия: 23.07.2021
7	4956	Ограничения прав на земельный участок, предусмотренные статьями 56, 56.1 Земельного кодекса Российской Федерации, Доверенность № 7989171 от 21.05.2020, срок действия: 26.07.2021

Государственный регистратор		ФГИС ЕГРН
полное наименование должности	подпись	инициалы, фамилия

М.П.

Выписка из Единого государственного реестра недвижимости об объекте недвижимости
Сведения о частях земельного участка

Земельный участок				
<small>(вид объекта недвижимости)</small>				
Лист № __ Раздела 4.2		Всего листов раздела 4.2 : __		Всего разделов: __
Всего листов выписки: __				
19.04.2022.№ 99/2022/462091780				
Кадастровый номер:			47:22:0112001:54	
Сведения о характерных точках границы части (частей) земельного участка				
Учетный номер части: 1				
Система координат: Местная 167				
Зона №				
Номер точки	Координаты, м		Описание закрепления на местности	Средняя квадратическая погрешность определения координат характерных точек границы части земельного участка, м
	X	Y		
1	2	3	4	5
4	397620.44	2155633.14	данные отсутствуют	данные отсутствуют
4	397620.44	2155633.14	данные отсутствуют	данные отсутствуют
5	397490.29	2155665.96	данные отсутствуют	данные отсутствуют
6	397462.3	2155577.64	данные отсутствуют	данные отсутствуют
7	397364.12	2155631.64	данные отсутствуют	данные отсутствуют
8	397209.87	2155704.33	данные отсутствуют	данные отсутствуют
9	397261.18	2155842.54	данные отсутствуют	данные отсутствуют
24	397257.57	2155844.3	данные отсутствуют	данные отсутствуют
25	397206.12	2155705.72	данные отсутствуют	данные отсутствуют
26	397206.17	2155702.82	данные отсутствуют	данные отсутствуют
27	397208.16	2155700.71	данные отсутствуют	данные отсутствуют
28	397362.3	2155628.08	данные отсутствуют	данные отсутствуют
29	397460.37	2155574.14	данные отсутствуют	данные отсутствуют
30	397463.79	2155573.93	данные отсутствуют	данные отсутствуют
31	397466.11	2155576.43	данные отсутствуют	данные отсутствуют
32	397492.89	2155660.92	данные отсутствуют	данные отсутствуют
Государственный регистратор			ФГИС ЕГРН	
полное наименование должности			подпись	
			инициалы, фамилия	

М.П.

Выписка из Единого государственного реестра недвижимости об объекте недвижимости
Сведения о частях земельного участка

Земельный участок			
<small>(вид объекта недвижимости)</small>			
Лист № ___ Раздела 4.2	Всего листов раздела 4.2 : ___	Всего разделов: ___	Всего листов выписки: ___
19.04.2022 № 99/2022/462091780			
Кадастровый номер:		47:22:0112001:54	

Номер точки	Координаты, м		Описание закрепления на местности	Средняя квадратическая погрешность определения координат характерных точек границы части земельного участка, м
	X	Y		
1	2	3	4	5
33	397619.22	2155629.33	данные отсутствуют	данные отсутствуют

Государственный регистратор		ФГИС ЕГРН
полное наименование должности	подпись	инициалы, фамилия

М.П.

Выписка из Единого государственного реестра недвижимости об объекте недвижимости
Сведения о частях земельного участка

Земельный участок			
<small>(вид объекта недвижимости)</small>			
Лист № __ Раздела 4.2	Всего листов раздела 4.2 : __	Всего разделов: __	Всего листов выписки: __
19.04.2022.№ 99/2022/462091780			
Кадастровый номер:		47:22:0112001:54	

Сведения о характерных точках границы части (частей) земельного участка				
Учетный номер части: 2				
Система координат: Местная 167				
Зона №				
Номер точки	Координаты, м		Описание закрепления на местности	Средняя квадратическая погрешность определения координат характерных точек границы части земельного участка, м
	X	Y		
1	2	3	4	5
10	397068.43	2155936.23	данные отсутствуют	данные отсутствуют
11	397053.83	2155882.15	данные отсутствуют	данные отсутствуют
12	396947.91	2155468.73	данные отсутствуют	данные отсутствуют
34	397044.78	2155443.92	данные отсутствуют	данные отсутствуют
34	397044.78	2155443.92	данные отсутствуют	данные отсутствуют
35	397160.48	2155891.49	данные отсутствуют	данные отсутствуют

Государственный регистратор		ФГИС ЕГРН
полное наименование должности	подпись	инициалы, фамилия

М.П.

Выписка из Единого государственного реестра недвижимости об объекте недвижимости
Сведения о частях земельного участка

Земельный участок				
<small>(вид объекта недвижимости)</small>				
Лист № ___ Раздела 4.2		Всего листов раздела 4.2 : ___		Всего разделов: ___
Всего листов выписки: ___				
19.04.2022.№ 99/2022/462091780				
Кадастровый номер:			47:22:0112001:54	
Сведения о характерных точках границы части (частей) земельного участка				
Учетный номер части: 3				
Система координат: Местная 167				
Зона №				
Номер точки	Координаты, м		Описание закрепления на местности	Средняя квадратическая погрешность определения координат характерных точек границы части земельного участка, м
	X	Y		
1	2	3	4	5
20	397076	2154895.46	данные отсутствуют	данные отсутствуют
36	397075.45	2154886.52	данные отсутствуют	данные отсутствуют
36	397075.45	2154886.52	данные отсутствуют	данные отсутствуют
37	397110.55	2154958.13	данные отсутствуют	данные отсутствуют
38	397156.44	2155051.16	данные отсутствуют	данные отсутствуют
39	397204.79	2155149.95	данные отсутствуют	данные отсутствуют
40	397163	2155234.38	данные отсутствуют	данные отсутствуют
41	397113.37	2155335.57	данные отсутствуют	данные отсутствуют
42	397070.47	2155422.76	данные отсутствуют	данные отсутствуют
43	397011.26	2155542.49	данные отсутствуют	данные отсутствуют
44	396967.63	2155545.72	данные отсутствуют	данные отсутствуют
45	396960.07	2155516.2	данные отсутствуют	данные отсутствуют
46	396991.96	2155513.83	данные отсутствуют	данные отсутствуют
47	397043.57	2155409.51	данные отсутствуют	данные отсутствуют
48	397086.45	2155322.36	данные отсутствуют	данные отсутствуют
49	397136.09	2155221.09	данные отсутствуют	данные отсутствуют
Государственный регистратор			ФГИС ЕГРН	
полное наименование должности			подпись	
			инициалы, фамилия	

М.П.

Выписка из Единого государственного реестра недвижимости об объекте недвижимости
Сведения о частях земельного участка

Земельный участок			
<small>(вид объекта недвижимости)</small>			
Лист № ___ Раздела 4.2	Всего листов раздела 4.2 : ___	Всего разделов: ___	Всего листов выписки: ___
19.04.2022 № 99/2022/462091780			
Кадастровый номер:		47:22:0112001:54	

Номер точки	Координаты, м		Описание закрепления на местности	Средняя квадратическая погрешность определения координат характерных точек границы части земельного участка, м
	X	Y		
1	2	3	4	5
50	397171.35	2155149.87	данные отсутствуют	данные отсутствуют
51	397129.52	2155064.41	данные отсутствуют	данные отсутствуют
52	397083.63	2154971.38	данные отсутствуют	данные отсутствуют
53	397061.77	2154926.77	данные отсутствуют	данные отсутствуют

Государственный регистратор		ФГИС ЕГРН
полное наименование должности	подпись	инициалы, фамилия

М.П.

Выписка из Единого государственного реестра недвижимости об объекте недвижимости
Сведения о частях земельного участка

Земельный участок			
<small>(вид объекта недвижимости)</small>			
Лист № __ Раздела 4.2	Всего листов раздела 4.2 : __	Всего разделов: __	Всего листов выписки: __
19.04.2022.№ 99/2022/462091780			
Кадастровый номер:		47:22:0112001:54	

Сведения о характерных точках границы части (частей) земельного участка				
Учетный номер части: 4				
Система координат: Местная 167				
Зона №				
Номер точки	Координаты, м		Описание закрепления на местности	Средняя квадратическая погрешность определения координат характерных точек границы части земельного участка, м
	X	Y		
1	2	3	4	5
8	397209.87	2155704.33	данные отсутствуют	данные отсутствуют
9	397261.18	2155842.54	данные отсутствуют	данные отсутствуют
10	397068.43	2155936.23	данные отсутствуют	данные отсутствуют
10	397068.43	2155936.23	данные отсутствуют	данные отсутствуют
54	397367.84	2155616.39	данные отсутствуют	данные отсутствуют
54	397367.84	2155616.39	данные отсутствуют	данные отсутствуют
55	397357.71	2155634.66	данные отсутствуют	данные отсутствуют
56	397255.9	2155845.11	данные отсутствуют	данные отсутствуют
57	397234.51	2155809.38	данные отсутствуют	данные отсутствуют
58	397199.97	2155702.81	данные отсутствуют	данные отсутствуют
59	397068.19	2155935.36	данные отсутствуют	данные отсутствуют
60	397141.43	2155900.75	данные отсутствуют	данные отсутствуют

Государственный регистратор		ФГИС ЕГРН
полное наименование должности	подпись	инициалы, фамилия

М.П.

Выписка из Единого государственного реестра недвижимости об объекте недвижимости
Сведения о частях земельного участка

Земельный участок				
(вид объекта недвижимости)				
Лист № ___ Раздела 4.2		Всего листов раздела 4.2 : ___		Всего разделов: ___
Всего листов выписки: ___				
19.04.2022.№ 99/2022/462091780				
Кадастровый номер:			47:22:0112001:54	
Сведения о характерных точках границы части (частей) земельного участка				
Учетный номер части: 5				
Система координат: Местная 167				
Зона №				
Номер точки	Координаты, м		Описание закрепления на местности	Средняя квадратическая погрешность определения координат характерных точек границы части земельного участка, м
	X	Y		
1	2	3	4	5
4	397620.44	2155633.14	данные отсутствуют	данные отсутствуют
7	397364.12	2155631.64	данные отсутствуют	данные отсутствуют
8	397209.87	2155704.33	данные отсутствуют	данные отсутствуют
61	397614.46	2155614.48	данные отсутствуют	данные отсутствуют
61	397614.46	2155614.48	данные отсутствуют	данные отсутствуют
62	397610.15	2155635.74	данные отсутствуют	данные отсутствуют
63	397577.57	2155634.54	данные отсутствуют	данные отсутствуют
64	397480.56	2155630.98	данные отсутствуют	данные отсутствуют
65	397479.19	2155630.94	данные отсутствуют	данные отсутствуют
66	397472.34	2155609.32	данные отсутствуют	данные отсутствуют
67	397481.28	2155609.59	данные отсутствуют	данные отсутствуют
68	397578.35	2155613.15	данные отсутствуют	данные отсутствуют
69	397408.17	2155607.41	данные отсутствуют	данные отсутствуют
69	397408.17	2155607.41	данные отсутствуют	данные отсутствуют
70	397212.33	2155710.95	данные отсутствуют	данные отсутствуют
71	397154.4	2155738.74	данные отсутствуют	данные отсутствуют
Государственный регистратор			ФГИС ЕГРН	
полное наименование должности			подпись	
			инициалы, фамилия	

М.П.

Выписка из Единого государственного реестра недвижимости об объекте недвижимости
Сведения о частях земельного участка

Земельный участок			
<small>(вид объекта недвижимости)</small>			
Лист № ___ Раздела 4.2	Всего листов раздела 4.2 : ___	Всего разделов: ___	Всего листов выписки: ___
19.04.2022 № 99/2022/462091780			
Кадастровый номер:		47:22:0112001:54	

Номер точки	Координаты, м		Описание закрепления на местности	Средняя квадратическая погрешность определения координат характерных точек границы части земельного участка, м
	X	Y		
1	2	3	4	5
72	397091.2	2155770.22	данные отсутствуют	данные отсутствуют
73	397036.7	2155796	данные отсутствуют	данные отсутствуют
74	397032.29	2155798.06	данные отсутствуют	данные отсутствуют
75	397026.88	2155776.97	данные отсутствуют	данные отсутствуют
76	397027.6	2155776.63	данные отсутствуют	данные отсутствуют
77	397081.85	2155750.96	данные отсутствуют	данные отсутствуют
78	397145	2155719.51	данные отсутствуют	данные отсутствуют
79	397213.74	2155686.53	данные отсутствуют	данные отсутствуют
80	397288.71	2155649.63	данные отсутствуют	данные отсутствуют
81	397328.78	2155630.3	данные отсутствуют	данные отсутствуют
82	397377.94	2155606.51	данные отсутствуют	данные отсутствуют

Государственный регистратор		ФГИС ЕГРН
полное наименование должности	подпись	инициалы, фамилия

М.П.

Выписка из Единого государственного реестра недвижимости об объекте недвижимости
Сведения о частях земельного участка

Земельный участок			
<small>(вид объекта недвижимости)</small>			
Лист № __ Раздела 4.2	Всего листов раздела 4.2 : __	Всего разделов: __	Всего листов выписки: __
19.04.2022.№ 99/2022/462091780			
Кадастровый номер:		47:22:0112001:54	

Сведения о характерных точках границы части (частей) земельного участка				
Учетный номер части: 6				
Система координат: Местная 167				
Зона №				
Номер точки	Координаты, м		Описание закрепления на местности	Средняя квадратическая погрешность определения координат характерных точек границы части земельного участка, м
	X	Y		
1	2	3	4	5
83	396950.93	2155087.48	данные отсутствуют	данные отсутствуют
83	396950.93	2155087.48	данные отсутствуют	данные отсутствуют
84	396969.6	2155063.89	данные отсутствуют	данные отсутствуют
85	396972.13	2155084.54	данные отсутствуют	данные отсутствуют
86	396973.37	2155085.98	данные отсутствуют	данные отсутствуют
87	396957.18	2155099.98	данные отсутствуют	данные отсутствуют
88	396951.68	2155093.61	данные отсутствуют	данные отсутствуют

Государственный регистратор		ФГИС ЕГРН
полное наименование должности	подпись	инициалы, фамилия

М.П.

Выписка из Единого государственного реестра недвижимости об объекте недвижимости
Сведения о частях земельного участка

Земельный участок				
(вид объекта недвижимости)				
Лист № __ Раздела 4.2		Всего листов раздела 4.2 : __		Всего разделов: __
Всего листов выписки: __				
19.04.2022.№ 99/2022/462091780				
Кадастровый номер:			47:22:0112001:54	
Сведения о характерных точках границы части (частей) земельного участка				
Учетный номер части: 7				
Система координат: Местная 167				
Зона №				
Номер точки	Координаты, м		Описание закрепления на местности	Средняя квадратическая погрешность определения координат характерных точек границы части земельного участка, м
	X	Y		
1	2	3	4	5
21	397073.55	2154855.53	данные отсутствуют	данные отсутствуют
89	397012.45	2155280.6	данные отсутствуют	данные отсутствуют
89	397012.45	2155280.6	данные отсутствуют	данные отсутствуют
90	396994.7	2155253.7	данные отсутствуют	данные отсутствуют
91	396988.89	2155214.31	данные отсутствуют	данные отсутствуют
92	396980.38	2155157.96	данные отсутствуют	данные отсутствуют
93	396971.93	2155102.44	данные отсутствуют	данные отсутствуют
94	396966.73	2155067.52	данные отсутствуют	данные отсутствуют
95	396984.94	2155044.51	данные отсутствуют	данные отсутствуют
96	396993.09	2155099.25	данные отсутствуют	данные отсутствуют
97	397001.54	2155154.76	данные отсутствуют	данные отсутствуют
98	397010.05	2155211.15	данные отсутствуют	данные отсутствуют
99	397019.82	2155277.37	данные отсутствуют	данные отсутствуют
100	397075.37	2154885.15	данные отсутствуют	данные отсутствуют
100	397075.37	2154885.15	данные отсутствуют	данные отсутствуют
101	397095.11	2154862.34	данные отсутствуют	данные отсутствуют
Государственный регистратор			ФГИС ЕГРН	
полное наименование должности			подпись	
			инициалы, фамилия	

М.П.

Выписка из Единого государственного реестра недвижимости об объекте недвижимости
Сведения о частях земельного участка

Земельный участок			
<small>(вид объекта недвижимости)</small>			
Лист № ___ Раздела 4.2	Всего листов раздела 4.2 : ___	Всего разделов: ___	Всего листов выписки: ___
19.04.2022 № 99/2022/462091780			
Кадастровый номер:		47:22:0112001:54	

Номер точки	Координаты, м		Описание закрепления на местности	Средняя квадратическая погрешность определения координат характерных точек границы части земельного участка, м
	X	Y		
1	2	3	4	5
102	397078.88	2154879.26	данные отсутствуют	данные отсутствуют

Государственный регистратор		ФГИС ЕГРН
полное наименование должности	подпись	инициалы, фамилия

М.П.

Выписка из Единого государственного реестра недвижимости об объекте недвижимости
Сведения о характеристиках объекта недвижимости

На основании запроса от 22.06.2022 г., поступившего на рассмотрение 23.06.2022 г., сообщаем, что согласно записям Единого государственного реестра недвижимости:

Земельный участок			
(вид объекта недвижимости)			
Лист № ___ Раздела 1	Всего листов раздела 1 : ___	Всего разделов: ___	Всего листов выписки: ___
23.06.2022 № 99/2022/475734232			
Кадастровый номер:		47:22:0113002:69	

Номер кадастрового квартала:	47:22:0113002
Дата присвоения кадастрового номера:	30.08.2006
Ранее присвоенный государственный учетный номер:	данные отсутствуют
Адрес:	Ленинградская область, Волосовский район
Площадь:	15331 +/- 217 кв. м
Кадастровая стоимость, руб.:	132613.15
Кадастровые номера расположенных в пределах земельного участка объектов недвижимости:	данные отсутствуют
Кадастровые номера объектов недвижимости, из которых образован объект недвижимости:	данные отсутствуют
Кадастровые номера образованных объектов недвижимости:	данные отсутствуют
Сведения о включении объекта недвижимости в состав предприятия как имущественного комплекса:	

Государственный регистратор		ФГИС ЕГРН
полное наименование должности	подпись	инициалы, фамилия

М.П.

Выписка из Единого государственного реестра недвижимости об объекте недвижимости
Сведения о характеристиках объекта недвижимости

Земельный участок			
<small>(вид объекта недвижимости)</small>			
Лист № ___ Раздела 1	Всего листов раздела 1 : ___	Всего разделов: ___	Всего листов выписки: ___
23.06.2022 № 99/2022/475734232			
Кадастровый номер:		47:22:0113002:69	

Категория земель:	Земли промышленности, энергетики, транспорта, связи, радиовещания, телевидения, информатики, земли для обеспечения космической деятельности, земли обороны, безопасности и земли иного специального назначения
Виды разрешенного использования:	под полосами отвода федеральных автомобильных дорог
Сведения о кадастровом инженеру:	данные отсутствуют
Сведения о лесах, водных объектах и об иных природных объектах, расположенных в пределах земельного участка:	данные отсутствуют
Сведения о том, что земельный участок полностью или частично расположен в границах зоны с особыми условиями использования территории или территории объекта культурного наследия	данные отсутствуют
Сведения о том, что земельный участок расположен в границах особой экономической зоны, территории опережающего социально-экономического развития, зоны территориального развития в Российской Федерации, игровой зоны:	данные отсутствуют
Сведения о том, что земельный участок расположен в границах особо охраняемой природной территории, охотничьих угодий, лесничеств, лесопарков:	данные отсутствуют
Сведения о результатах проведения государственного земельного надзора:	данные отсутствуют
Сведения о расположении земельного участка в границах территории, в отношении которой утвержден проект межевания территории:	данные отсутствуют

Государственный регистратор		ФГИС ЕГРН
полное наименование должности	подпись	инициалы, фамилия

М.П.

Выписка из Единого государственного реестра недвижимости об объекте недвижимости
Сведения о характеристиках объекта недвижимости

Земельный участок			
(вид объекта недвижимости)			
Лист № ___ Раздела 1	Всего листов раздела 1 : ___	Всего разделов: ___	Всего листов выписки: ___
23.06.2022.№ 99/2022/475734232			
Кадастровый номер:		47:22:0113002:69	

Условный номер земельного участка:	данные отсутствуют
Сведения о принятии акта и (или) заключении договора, предусматривающих предоставление в соответствии с земельным законодательством исполнительным органом государственной власти или органом местного самоуправления находящегося в государственной или муниципальной собственности земельного участка для строительства наемного дома социального использования или наемного дома коммерческого использования:	данные отсутствуют
Сведения о том, что земельный участок или земельные участки образованы на основании решения об изъятии земельного участка и (или) расположенного на нем объекта недвижимости для государственных или муниципальных нужд:	данные отсутствуют
Сведения о том, что земельный участок образован из земель или земельного участка, государственная собственность на которые не разграничена:	данные отсутствуют
Сведения о наличии земельного спора о местоположении границ земельных участков:	данные отсутствуют
Статус записи об объекте недвижимости:	Сведения об объекте недвижимости имеют статус "актуальные, ранее учтенные"
Особые отметки:	Сведения необходимые для заполнения раздела 2 отсутствуют. Сведения необходимые для заполнения раздела 3.1 отсутствуют. Сведения необходимые для заполнения раздела 4 отсутствуют.
Получатель выписки:	Лукашов Дмитрий Иванович

Государственный регистратор		ФГИС ЕГРН
полное наименование должности	подпись	инициалы, фамилия

М.П.

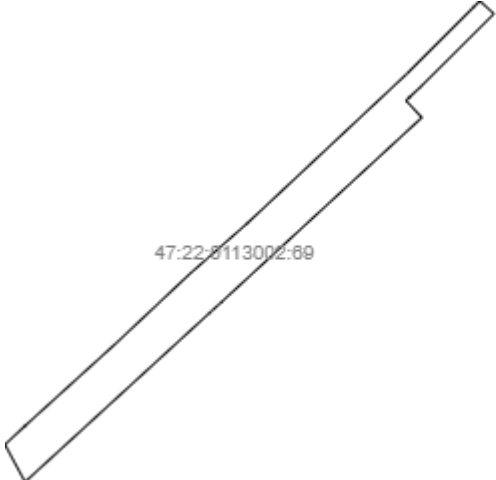
Выписка из Единого государственного реестра недвижимости об объекте недвижимости
Сведения о зарегистрированных правах

Государственный регистратор		ФГИС ЕГРН
полное наименование должности	подпись	инициалы, фамилия

М.П.

Выписка из Единого государственного реестра недвижимости об объекте недвижимости
Описание местоположения земельного участка

Земельный участок			
(вид объекта недвижимости)			
Лист № ___ Раздела 3	Всего листов раздела 3 : ___	Всего разделов: ___	Всего листов выписки: ___
23.06.2022 № 99/2022/475734232			
Кадастровый номер:		47:22:0113002:69	

План (чертеж, схема) земельного участка			
			
Масштаб 1: данные отсутствуют	Условные обозначения:		

Государственный регистратор		ФГИС ЕГРН
полное наименование должности	подпись	инициалы, фамилия

М.П.

Выписка из Единого государственного реестра недвижимости об объекте недвижимости
Описание местоположения земельного участка

Земельный участок			
(вид объекта недвижимости)			
Лист № __ Раздела 3.2	Всего листов раздела 3.2 : __	Всего разделов: __	Всего листов выписки: __
23.06.2022.№ 99/2022/475734232			
Кадастровый номер:		47:22:0113002:69	

Сведения о характерных точках границы земельного участка				
Система координат				
Зона №				
Номер точки	Координаты		Описание закрепления на местности	Средняя квадратическая погрешность определения координат характерных точек границ земельного участка, м
	X	Y		
1	2	3	4	5
1	396193.79	2154442.06	данные отсутствуют	данные отсутствуют
2	396208.64	2154458.02	данные отсутствуют	данные отсутствуют
3	396274.41	2154530.52	данные отсутствуют	данные отсутствуют
4	396327.91	2154587.38	данные отсутствуют	данные отсутствуют
5	396329.84	2154589.49	данные отсутствуют	данные отсутствуют
6	396368.91	2154633.95	данные отсутствуют	данные отсутствуют
7	396487.7	2154760.86	данные отсутствуют	данные отсутствуют
8	396540.46	2154813.74	данные отсутствуют	данные отсутствуют
9	396545.59	2154818.91	данные отсутствуют	данные отсутствуют
10	396535.42	2154830.13	данные отсутствуют	данные отсутствуют
11	396478.98	2154773.37	данные отсутствуют	данные отсутствуют
12	396476.74	2154771.11	данные отсутствуют	данные отсутствуют
13	396469.26	2154763.11	данные отсутствуют	данные отсутствуют
14	396466.62	2154760.29	данные отсутствуют	данные отсутствуют
15	396465.72	2154761.13	данные отсутствуют	данные отсутствуют

Государственный регистратор		ФГИС ЕГРН
полное наименование должности	подпись	инициалы, фамилия

М.П.

Выписка из Единого государственного реестра недвижимости об объекте недвижимости
Описание местоположения земельного участка

Земельный участок			
<small>(вид объекта недвижимости)</small>			
Лист № __ Раздела 3.2	Всего листов раздела 3.2 : __	Всего разделов: __	Всего листов выписки: __
23.06.2022.№ 99/2022/475734232			
Кадастровый номер:		47:22:0113002:69	

Сведения о характерных точках границы земельного участка				
Система координат				
Зона №				
Номер точки	Координаты		Описание закрепления на местности	Средняя квадратическая погрешность определения координат характерных точек границ земельного участка, м
	X	Y		
1	2	3	4	5
16	396465.7	2154761.15	данные отсутствуют	данные отсутствуют
17	396453.15	2154772.92	данные отсутствуют	данные отсутствуют
18	396313.26	2154620.91	данные отсутствуют	данные отсутствуют
19	396306.92	2154613.98	данные отсутствуют	данные отсутствуют
20	396304.54	2154611.38	данные отсутствуют	данные отсутствуют
21	396300.13	2154606.56	данные отсутствуют	данные отсутствуют
22	396298.07	2154604.31	данные отсутствуют	данные отсутствуют
23	396296.94	2154603.07	данные отсутствуют	данные отсутствуют
24	396192.45	2154488.93	данные отсутствуют	данные отсутствуют
25	396164.11	2154457.97	данные отсутствуют	данные отсутствуют

Государственный регистратор		ФГИС ЕГРН
полное наименование должности	подпись	инициалы, фамилия

М.П.

Выписка из Единого государственного реестра недвижимости об объекте недвижимости
Сведения о характеристиках объекта недвижимости

На основании запроса от 22.06.2022 г., поступившего на рассмотрение 22.06.2022 г., сообщаем, что согласно записям Единого государственного реестра недвижимости:

Земельный участок			
(вид объекта недвижимости)			
Лист № ___ Раздела 1	Всего листов раздела 1 : ___	Всего разделов: ___	Всего листов выписки: ___
22.06.2022 № 99/2022/475622699			
Кадастровый номер:		47:22:0000000:17534	

Номер кадастрового квартала:	47:22:0000000
Дата присвоения кадастрового номера:	13.10.2017
Ранее присвоенный государственный учетный номер:	Условный номер: 47-47/009-47/109/002/2017-1280
Адрес:	Ленинградская область, Волосовский муниципальный район, Бегуницкое сельское поселение, автомобильная дорога общего пользования «Волосово – Гомонтово – Копорье - Керново»
Площадь:	65119 +/- 447 кв. м
Кадастровая стоимость, руб.:	553511.5
Кадастровые номера расположенных в пределах земельного участка объектов недвижимости:	47:00:0000000:1660
Кадастровые номера объектов недвижимости, из которых образован объект недвижимости:	данные отсутствуют
Кадастровые номера образованных объектов недвижимости:	данные отсутствуют
Сведения о включении объекта недвижимости в состав предприятия как имущественного комплекса:	

Государственный регистратор		ФГИС ЕГРН
полное наименование должности	подпись	инициалы, фамилия

М.П.

Выписка из Единого государственного реестра недвижимости об объекте недвижимости
Сведения о характеристиках объекта недвижимости

Земельный участок			
<small>(вид объекта недвижимости)</small>			
Лист № ___ Раздела 1	Всего листов раздела 1 : ___	Всего разделов: ___	Всего листов выписки: ___
22.06.2022 № 99/2022/475622699			
Кадастровый номер:		47:22:0000000:17534	

Категория земель:	Земли промышленности, энергетики, транспорта, связи, радиовещания, телевидения, информатики, земли для обеспечения космической деятельности, земли обороны, безопасности и земли иного специального назначения
Виды разрешенного использования:	Для размещения автомобильных дорог и их конструктивных элементов
Сведения о кадастровом инженере:	Пилипенко Евдокия Андреевна №47-15-0728
Сведения о лесах, водных объектах и об иных природных объектах, расположенных в пределах земельного участка:	данные отсутствуют
Сведения о том, что земельный участок полностью или частично расположен в границах зоны с особыми условиями использования территории или территории объекта культурного наследия	данные отсутствуют
Сведения о том, что земельный участок расположен в границах особой экономической зоны, территории опережающего социально-экономического развития, зоны территориального развития в Российской Федерации, игровой зоны:	данные отсутствуют
Сведения о том, что земельный участок расположен в границах особо охраняемой природной территории, охотничьих угодий, лесничеств, лесопарков:	данные отсутствуют
Сведения о результатах проведения государственного земельного надзора:	данные отсутствуют
Сведения о расположении земельного участка в границах территории, в отношении которой утвержден проект межевания территории:	данные отсутствуют

Государственный регистратор		ФГИС ЕГРН
полное наименование должности	подпись	инициалы, фамилия

М.П.

Выписка из Единого государственного реестра недвижимости об объекте недвижимости
Сведения о характеристиках объекта недвижимости

Земельный участок			
(вид объекта недвижимости)			
Лист № ___ Раздела 1	Всего листов раздела 1 : ___	Всего разделов: ___	Всего листов выписки: ___
22.06.2022.№ 99/2022/475622699			
Кадастровый номер:		47:22:0000000:17534	

Условный номер земельного участка:	данные отсутствуют
Сведения о принятии акта и (или) заключении договора, предусматривающих предоставление в соответствии с земельным законодательством исполнительным органом государственной власти или органом местного самоуправления находящегося в государственной или муниципальной собственности земельного участка для строительства наемного дома социального использования или наемного дома коммерческого использования:	данные отсутствуют
Сведения о том, что земельный участок или земельные участки образованы на основании решения об изъятии земельного участка и (или) расположенного на нем объекта недвижимости для государственных или муниципальных нужд:	данные отсутствуют
Сведения о том, что земельный участок образован из земель или земельного участка, государственная собственность на которые не разграничена:	данные отсутствуют
Сведения о наличии земельного спора о местоположении границ земельных участков:	данные отсутствуют
Статус записи об объекте недвижимости:	Сведения об объекте недвижимости имеют статус "актуальные"
Особые отметки:	Сведения о видах разрешенного использования имеют статус «Актуальные незасвидетельствованные». Право (ограничение права, обременение объекта недвижимости) зарегистрировано на данный объект недвижимости с видами разрешенного использования отсутствует. Сведения необходимые для заполнения раздела 3.1 отсутствуют.
Получатель выписки:	Лукашов Дмитрий Иванович

Государственный регистратор		ФГИС ЕГРН
полное наименование должности	подпись	инициалы, фамилия

М.П.

Выписка из Единого государственного реестра недвижимости об объекте недвижимости
Сведения о зарегистрированных правах

Земельный участок	
(вид объекта недвижимости)	
Лист № ___ Раздела 2	Всего листов раздела 2 : ___
Всего разделов: ___	
Всего листов выписки: ___	
22.06.2022 № 99/2022/475622699	
Кадастровый номер:	47:22:0000000:17534
1. Правообладатель (правообладатели):	1.1. Ленинградская область
2. Вид, номер и дата государственной регистрации права:	2.1. Собственность, № 47:22:0000000:17534-47/001/2017-1 от 16.10.2017
3. Ограничение прав и обременение объекта недвижимости:	не зарегистрировано
1. Правообладатель (правообладатели):	1.2. Государственное казенное учреждение Ленинградской области "Управление автомобильных дорог Ленинградской области", ИНН: 4716021880
2. Вид, номер и дата государственной регистрации права:	2.2. Постоянное (бессрочное) пользование, № 47:22:0000000:17534-47/052/2021-2 от 01.07.2021
3. Ограничение прав и обременение объекта недвижимости:	не зарегистрировано
4. Договоры участия в долевом строительстве:	данные отсутствуют
5. Заявленные в судебном порядке права требования:	данные отсутствуют
6. Сведения о возражении в отношении зарегистрированного права:	данные отсутствуют
7. Сведения о наличии решения об изъятии объекта недвижимости для государственных и муниципальных нужд:	данные отсутствуют
8. Сведения о невозможности государственной регистрации без личного участия правообладателя или его законного представителя:	
9. Правопритязания и сведения о наличии поступивших, но не рассмотренных заявлений о проведении государственной регистрации права (перехода, прекращения права), ограничения права или обременения объекта недвижимости, сделки в отношении объекта недвижимости:	данные отсутствуют
10. Сведения об осуществлении государственной регистрации сделки, права, ограничения права без необходимого в силу закона согласия третьего лица, органа:	данные отсутствуют
11. Сведения о невозможности государственной регистрации перехода, прекращения, ограничения права на земельный участок из земель сельскохозяйственного назначения:	

Государственный регистратор		ФГИС ЕГРН
полное наименование должности	подпись	инициалы, фамилия

М.П.

Выписка из Единого государственного реестра недвижимости об объекте недвижимости
Описание местоположения земельного участка

Земельный участок			
(вид объекта недвижимости)			
Лист № ___ Раздела 3	Всего листов раздела 3 : ___	Всего разделов: ___	Всего листов выписки: ___
22.06.2022 № 99/2022/475622699			
Кадастровый номер:		47:22:0000000:17534	


План (чертеж, схема) земельного участка			
			
Масштаб 1: данные отсутствуют	Условные обозначения:		

Государственный регистратор		ФГИС ЕГРН
полное наименование должности	подпись	инициалы, фамилия

М.П.

Выписка из Единого государственного реестра недвижимости об объекте недвижимости
Описание местоположения земельного участка

Земельный участок			
(вид объекта недвижимости)			
Лист № ____ Раздела 3	Всего листов раздела 3 : ____	Всего разделов: ____	Всего листов выписки: ____
22.06.2022 № 99/2022/475622699			
Кадастровый номер:		47:22:0000000:17534	

План (чертеж, схема) земельного участка			
			
Масштаб 1: данные отсутствуют	Условные обозначения:		

Государственный регистратор		ФГИС ЕГРН
полное наименование должности	подпись	инициалы, фамилия

М.П.

Выписка из Единого государственного реестра недвижимости об объекте недвижимости
Описание местоположения земельного участка

Земельный участок			
(вид объекта недвижимости)			
Лист № ___ Раздела 3.2	Всего листов раздела 3.2 : ___	Всего разделов: ___	Всего листов выписки: ___
22.06.2022.№ 99/2022/475622699			
Кадастровый номер:		47:22:0000000:17534	

Сведения о характерных точках границы земельного участка				
Система координат				
Зона №				
Номер точки	Координаты		Описание закрепления на местности	Средняя квадратическая погрешность определения координат характерных точек границ земельного участка, м
	X	Y		
1	2	3	4	5
1	397003.81	2155954.44	данные отсутствуют	данные отсутствуют
2	397006.88	2155965.18	данные отсутствуют	данные отсутствуют
3	397006.92	2155965.34	данные отсутствуют	данные отсутствуют
4	397007.48	2155967.3	данные отсутствуют	данные отсутствуют
5	397009.26	2155973.57	данные отсутствуют	данные отсутствуют
6	397009.73	2155975.24	данные отсутствуют	данные отсутствуют
7	397012.69	2155985.65	данные отсутствуют	данные отсутствуют
8	397013.24	2155987.29	данные отсутствуют	данные отсутствуют
9	397015.99	2155995.38	данные отсутствуют	данные отсутствуют
10	397010.24	2155991.81	данные отсутствуют	данные отсутствуют
11	397007.74	2155990.7	данные отсутствуют	данные отсутствуют
12	397004.88	2155990.27	данные отсутствуют	данные отсутствуют
13	396999.43	2155991.68	данные отсутствуют	данные отсутствуют
14	396979.41	2156001.11	данные отсутствуют	данные отсутствуют
15	396934.8	2156022.68	данные отсутствуют	данные отсутствуют

Государственный регистратор		ФГИС ЕГРН
полное наименование должности	подпись	инициалы, фамилия

М.П.

Выписка из Единого государственного реестра недвижимости об объекте недвижимости
Описание местоположения земельного участка

Земельный участок			
<small>(вид объекта недвижимости)</small>			
Лист № ___ Раздела 3.2	Всего листов раздела 3.2 : ___	Всего разделов: ___	Всего листов выписки: ___
22.06.2022 № 99/2022/475622699			
Кадастровый номер:		47:22:0000000:17534	

Сведения о характерных точках границы земельного участка				
Система координат				
Зона №				
Номер точки	Координаты		Описание закрепления на местности	Средняя квадратическая погрешность определения координат характерных точек границ земельного участка, м
	X	Y		
1	2	3	4	5
16	396923.38	2156028.19	данные отсутствуют	данные отсутствуют
17	396915.91	2156032.28	данные отсутствуют	данные отсутствуют
18	396894.26	2156042.98	данные отсутствуют	данные отсутствуют
19	396876.45	2156051.43	данные отсутствуют	данные отсутствуют
20	396874.13	2156047.42	данные отсутствуют	данные отсутствуют
21	396871.08	2156050.14	данные отсутствуют	данные отсутствуют
22	396872.82	2156053.16	данные отсутствуют	данные отсутствуют
23	396740.28	2156116.08	данные отсутствуют	данные отсутствуют
24	396485.59	2156240.62	данные отсутствуют	данные отсутствуют
25	396365.2	2156297.67	данные отсутствуют	данные отсутствуют
26	396312.68	2156317.46	данные отсутствуют	данные отсутствуют
27	396278.02	2156329.99	данные отсутствуют	данные отсутствуют
28	396162.35	2156369.58	данные отсутствуют	данные отсутствуют
29	396101.52	2156389.61	данные отсутствуют	данные отсутствуют
30	396090.25	2156393.25	данные отсутствуют	данные отсутствуют

Государственный регистратор		ФГИС ЕГРН
полное наименование должности	подпись	инициалы, фамилия

М.П.

Выписка из Единого государственного реестра недвижимости об объекте недвижимости
Описание местоположения земельного участка

Земельный участок			
<small>(вид объекта недвижимости)</small>			
Лист № __ Раздела 3.2	Всего листов раздела 3.2 : __	Всего разделов: __	Всего листов выписки: __
22.06.2022 № 99/2022/475622699			
Кадастровый номер:		47:22:0000000:17534	

Сведения о характерных точках границы земельного участка				
Система координат				
Зона №				
Номер точки	Координаты		Описание закрепления на местности	Средняя квадратическая погрешность определения координат характерных точек границ земельного участка, м
	X	Y		
1	2	3	4	5
31	396025.28	2156411.36	данные отсутствуют	данные отсутствуют
32	395963.31	2156426.19	данные отсутствуют	данные отсутствуют
33	395913.31	2156431.54	данные отсутствуют	данные отсутствуют
34	395860.76	2156437.45	данные отсутствуют	данные отсутствуют
35	395662.66	2156455.99	данные отсутствуют	данные отсутствуют
36	395553.67	2156463.04	данные отсутствуют	данные отсутствуют
37	395510.9	2156469.55	данные отсутствуют	данные отсутствуют
38	395446.62	2156474.98	данные отсутствуют	данные отсутствуют
39	395428.2	2156479.59	данные отсутствуют	данные отсутствуют
40	395386.94	2156493.55	данные отсутствуют	данные отсутствуют
41	395341.43	2156518.91	данные отсутствуют	данные отсутствуют
42	395111.91	2156668.46	данные отсутствуют	данные отсутствуют
43	395083.74	2156684.96	данные отсутствуют	данные отсутствуют
44	394984.44	2156752.15	данные отсутствуют	данные отсутствуют
45	394596.94	2156993.58	данные отсутствуют	данные отсутствуют

Государственный регистратор		ФГИС ЕГРН
полное наименование должности	подпись	инициалы, фамилия

М.П.

Выписка из Единого государственного реестра недвижимости об объекте недвижимости
Описание местоположения земельного участка

Земельный участок			
<small>(вид объекта недвижимости)</small>			
Лист № __ Раздела 3.2	Всего листов раздела 3.2 : __	Всего разделов: __	Всего листов выписки: __
22.06.2022 № 99/2022/475622699			
Кадастровый номер:		47:22:0000000:17534	

Сведения о характерных точках границы земельного участка				
Система координат				
Зона №				
Номер точки	Координаты		Описание закрепления на местности	Средняя квадратическая погрешность определения координат характерных точек границ земельного участка, м
	X	Y		
1	2	3	4	5
46	394585.75	2156998.34	данные отсутствуют	данные отсутствуют
47	394488.97	2157039.08	данные отсутствуют	данные отсутствуют
48	394435.08	2157057.6	данные отсутствуют	данные отсутствуют
49	393760.38	2157162.35	данные отсутствуют	данные отсутствуют
50	393703.34	2157172.03	данные отсутствуют	данные отсутствуют
51	393640.13	2157172.41	данные отсутствуют	данные отсутствуют
52	393617.73	2157176.46	данные отсутствуют	данные отсутствуют
53	393623.47	2157163.53	данные отсутствуют	данные отсутствуют
54	393627.64	2157154.91	данные отсутствуют	данные отсутствуют
55	393648.73	2157153.26	данные отсутствуют	данные отсутствуют
56	393701.17	2157151.11	данные отсутствуют	данные отсутствуют
57	393778.63	2157144.87	данные отсутствуют	данные отсутствуют
58	393798.27	2157142	данные отсутствуют	данные отсутствуют
59	393995.58	2157110.26	данные отсутствуют	данные отсутствуют
60	394040.13	2157103.27	данные отсутствуют	данные отсутствуют

Государственный регистратор		ФГИС ЕГРН
полное наименование должности	подпись	инициалы, фамилия

М.П.

Выписка из Единого государственного реестра недвижимости об объекте недвижимости
Описание местоположения земельного участка

Земельный участок			
<small>(вид объекта недвижимости)</small>			
Лист № __ Раздела 3.2	Всего листов раздела 3.2 : __	Всего разделов: __	Всего листов выписки: __
22.06.2022 № 99/2022/475622699			
Кадастровый номер:		47:22:0000000:17534	

Сведения о характерных точках границы земельного участка				
Система координат				
Зона №				
Номер точки	Координаты		Описание закрепления на местности	Средняя квадратическая погрешность определения координат характерных точек границ земельного участка, м
	X	Y		
1	2	3	4	5
61	394181.29	2157080.94	данные отсутствуют	данные отсутствуют
62	394330.44	2157058.56	данные отсутствуют	данные отсутствуют
63	394412.77	2157043.41	данные отсутствуют	данные отсутствуют
64	394458.77	2157032.99	данные отсутствуют	данные отсутствуют
65	394495.28	2157019.9	данные отсутствуют	данные отсутствуют
66	394540.74	2156999.66	данные отсутствуют	данные отсутствуют
67	394587.21	2156974.9	данные отсутствуют	данные отсутствуют
68	394973.15	2156734.44	данные отсутствуют	данные отсутствуют
69	395072.61	2156667.16	данные отсутствуют	данные отсутствуют
70	395383.19	2156484.35	данные отсутствуют	данные отсутствуют
71	395409.38	2156471.69	данные отсутствуют	данные отсутствуют
72	395459.04	2156456.2	данные отсутствуют	данные отсутствуют
73	395551.41	2156442.13	данные отсутствуют	данные отсутствуют
74	395663.4	2156435.08	данные отсутствуют	данные отсутствуют
75	395918.58	2156416.36	данные отсутствуют	данные отсутствуют

Государственный регистратор		ФГИС ЕГРН
полное наименование должности	подпись	инициалы, фамилия

М.П.

Выписка из Единого государственного реестра недвижимости об объекте недвижимости
Описание местоположения земельного участка

Земельный участок			
<small>(вид объекта недвижимости)</small>			
Лист № __ Раздела 3.2	Всего листов раздела 3.2 : __	Всего разделов: __	Всего листов выписки: __
22.06.2022 № 99/2022/475622699			
Кадастровый номер:		47:22:0000000:17534	

Сведения о характерных точках границы земельного участка				
Система координат				
Зона №				
Номер точки	Координаты		Описание закрепления на местности	Средняя квадратическая погрешность определения координат характерных точек границ земельного участка, м
	X	Y		
1	2	3	4	5
76	396009.96	2156401.22	данные отсутствуют	данные отсутствуют
77	396082.81	2156382.25	данные отсутствуют	данные отсутствуют
78	396248.45	2156329.49	данные отсутствуют	данные отсутствуют
79	396327.35	2156292.35	данные отсутствуют	данные отсутствуют
80	396476.21	2156221.82	данные отсутствуют	данные отсутствуют
81	396731.18	2156097.15	данные отсутствуют	данные отсутствуют
82	396883.15	2156023.9	данные отсутствуют	данные отсутствуют
83	396914.68	2156008.5	данные отсутствуют	данные отсутствуют
84	396925.25	2156002.87	данные отсутствуют	данные отсутствуют
85	396946.46	2155991.73	данные отсутствуют	данные отсутствуют
86	396963.69	2155983.27	данные отсутствуют	данные отсутствуют
87	396969.98	2155981.27	данные отсутствуют	данные отсутствуют
88	396990.37	2155971.67	данные отсутствуют	данные отсутствуют
89	396998.6	2155967.99	данные отсутствуют	данные отсутствуют
90	397001.69	2155963.8	данные отсутствуют	данные отсутствуют

Государственный регистратор		ФГИС ЕГРН
полное наименование должности	подпись	инициалы, фамилия

М.П.

Выписка из Единого государственного реестра недвижимости об объекте недвижимости
Описание местоположения земельного участка

Земельный участок			
<small>(вид объекта недвижимости)</small>			
Лист № __ Раздела 3.2	Всего листов раздела 3.2 : __	Всего разделов: __	Всего листов выписки: __
22.06.2022 № 99/2022/475622699			
Кадастровый номер:		47:22:0000000:17534	

Сведения о характерных точках границы земельного участка				
Система координат				
Зона №				
Номер точки	Координаты		Описание закрепления на местности	Средняя квадратическая погрешность определения координат характерных точек границ земельного участка, м
	X	Y		
1	2	3	4	5
91	397002.99	2155960.46	данные отсутствуют	данные отсутствуют

Государственный регистратор		ФГИС ЕГРН
полное наименование должности	подпись	инициалы, фамилия

М.П.

Выписка из Единого государственного реестра недвижимости об объекте недвижимости
Сведения о частях земельного участка

Земельный участок			
<small>(вид объекта недвижимости)</small>			
Лист № ___ Раздела 4	Всего листов раздела 4 : ___	Всего разделов: ___	Всего листов выписки: ___
22.06.2022 № 99/2022/475622699			
Кадастровый номер:		47:22:0000000:17534	

План (чертеж, схема) части земельного участка	Учетный номер части: 47:22:0000000:17534/1
	
Масштаб 1: данные отсутствуют	Условные обозначения:

Государственный регистратор		ФГИС ЕГРН
полное наименование должности	подпись	инициалы, фамилия

М.П.

Выписка из Единого государственного реестра недвижимости об объекте недвижимости
Сведения о частях земельного участка

Земельный участок			
<small>(вид объекта недвижимости)</small>			
Лист № __ Раздела 4	Всего листов раздела 4 : __	Всего разделов: __	Всего листов выписки: __
22.06.2022 № 99/2022/475622699			
Кадастровый номер:		47:22:0000000:17534	

План (чертеж, схема) части земельного участка	Учетный номер части: 47:22:0000000:17534/2
	
Масштаб 1: данные отсутствуют	Условные обозначения:

Государственный регистратор		ФГИС ЕГРН
полное наименование должности	подпись	инициалы, фамилия

М.П.

Выписка из Единого государственного реестра недвижимости об объекте недвижимости
Сведения о частях земельного участка

Земельный участок			
<small>(вид объекта недвижимости)</small>			
Лист № __ Раздела 4	Всего листов раздела 4 : __	Всего разделов: __	Всего листов выписки: __
22.06.2022 № 99/2022/475622699			
Кадастровый номер:		47:22:0000000:17534	

План (чертеж, схема) части земельного участка	Учетный номер части: 47:22:0000000:17534/3
	
Масштаб 1: данные отсутствуют	Условные обозначения:

Государственный регистратор		ФГИС ЕГРН
полное наименование должности	подпись	инициалы, фамилия

М.П.

Выписка из Единого государственного реестра недвижимости об объекте недвижимости
Сведения о частях земельного участка

Земельный участок			
(вид объекта недвижимости)			
Лист № __ Раздела 4	Всего листов раздела 4 : __	Всего разделов: __	Всего листов выписки: __
22.06.2022 № 99/2022/475622699			
Кадастровый номер:		47:22:0000000:17534	

План (чертеж, схема) части земельного участка	Учетный номер части: 47:22:0000000:17534/4
	
Масштаб 1: данные отсутствуют	Условные обозначения:

Государственный регистратор		ФГИС ЕГРН
полное наименование должности	подпись	инициалы, фамилия

М.П.

Выписка из Единого государственного реестра недвижимости об объекте недвижимости
Сведения о частях земельного участка

Земельный участок			
(вид объекта недвижимости)			
Лист № ___ Раздела 4.1	Всего листов раздела 4.1 : ___	Всего разделов: ___	Всего листов выписки: ___
22.06.2022 № 99/2022/475622699			
Кадастровый номер:		47:22:0000000:17534	

Учетный номер части	Площадь (м ²)	Содержание ограничения в использовании или ограничения права на объект недвижимости или обременения объекта недвижимости
1	2	3
1	1258	Ограничения прав на земельный участок, предусмотренные статьями 56, 56.1 Земельного кодекса Российской Федерации, Доверенность № 7989171 от 21.05.2020, срок действия: 08.07.2021
2	468	Ограничения прав на земельный участок, предусмотренные статьями 56, 56.1 Земельного кодекса Российской Федерации, Документ, содержащий необходимые для внесения в государственный кадастр недвижимости сведения об установлении или изменении территориальной зоны или зоны с особыми условиями использования территорий, либо об отмене установления такой зоны № PVD-0123/2022-14940 от 01.02.2022, срок действия: 21.02.2022
3	483	Ограничения прав на земельный участок, предусмотренные статьями 56, 56.1 Земельного кодекса Российской Федерации, Документ, содержащий необходимые для внесения в государственный кадастр недвижимости сведения об установлении или изменении территориальной зоны или зоны с особыми условиями использования территорий, либо об отмене установления такой зоны № PVD-0123/2022-14955 от 01.02.2022, срок действия: 21.02.2022
4	76	Ограничения прав на земельный участок, предусмотренные статьями 56, 56.1 Земельного кодекса Российской Федерации, Документ, содержащий необходимые для внесения в государственный кадастр недвижимости сведения об установлении или изменении территориальной зоны или зоны с особыми условиями использования территорий, либо об отмене установления такой зоны № PVD-0123/2022-22453 от 10.03.2022, срок действия: 04.04.2022

Государственный регистратор		ФГИС ЕГРН
полное наименование должности	подпись	инициалы, фамилия

М.П.

Выписка из Единого государственного реестра недвижимости об объекте недвижимости
Сведения о частях земельного участка

Земельный участок				
<small>(вид объекта недвижимости)</small>				
Лист № __ Раздела 4.2		Всего листов раздела 4.2 : __		Всего разделов: __
Всего листов выписки: __				
22.06.2022 № 99/2022/475622699				
Кадастровый номер:			47:22:0000000:17534	
Сведения о характерных точках границы части (частей) земельного участка				
Учетный номер части: 1				
Система координат: Местная 167				
Зона №				
Номер точки	Координаты, м		Описание закрепления на местности	Средняя квадратическая погрешность определения координат характерных точек границы части земельного участка, м
	X	Y		
1	2	3	4	5
59	393995.58	2157110.26	данные отсутствуют	данные отсутствуют
60	394040.13	2157103.27	данные отсутствуют	данные отсутствуют
66	394540.74	2156999.66	данные отсутствуют	данные отсутствуют
92	396402.57	2156256.71	данные отсутствуют	данные отсутствуют
92	396402.57	2156256.71	данные отсутствуют	данные отсутствуют
93	396412.12	2156252.18	данные отсутствуют	данные отсутствуют
94	396405.02	2156255.78	данные отсутствуют	данные отсутствуют
95	394516.83	2157010.3	данные отсутствуют	данные отсутствуют
95	394516.83	2157010.3	данные отсутствуют	данные отсутствуют
96	394574.66	2156981.59	данные отсутствуют	данные отсутствуют
97	394540.21	2157005.41	данные отсутствуют	данные отсутствуют
98	393866.25	2157131.06	данные отсутствуют	данные отсутствуют
98	393866.25	2157131.06	данные отсутствуют	данные отсутствуют
99	394132.7	2157088.63	данные отсутствуют	данные отсутствуют
100	394084.93	2157098.5	данные отсутствуют	данные отсутствуют
101	394013.95	2157112.91	данные отсутствуют	данные отсутствуют
Государственный регистратор			ФГИС ЕГРН	
полное наименование должности			подпись	
			инициалы, фамилия	

М.П.

Выписка из Единого государственного реестра недвижимости об объекте недвижимости
Сведения о частях земельного участка

Земельный участок			
<small>(вид объекта недвижимости)</small>			
Лист № ___ Раздела 4.2	Всего листов раздела 4.2 : ___	Всего разделов: ___	Всего листов выписки: ___
22.06.2022 № 99/2022/475622699			
Кадастровый номер:		47:22:0000000:17534	

Номер точки	Координаты, м		Описание закрепления на местности	Средняя квадратическая погрешность определения координат характерных точек границы части земельного участка, м
	X	Y		
1	2	3	4	5
102	393949.31	2157125.63	данные отсутствуют	данные отсутствуют
103	393874.68	2157130.49	данные отсутствуют	данные отсутствуют

Государственный регистратор		ФГИС ЕГРН
полное наименование должности	подпись	инициалы, фамилия

М.П.

Выписка из Единого государственного реестра недвижимости об объекте недвижимости
Сведения о частях земельного участка

Земельный участок			
<small>(вид объекта недвижимости)</small>			
Лист № __ Раздела 4.2	Всего листов раздела 4.2 : __	Всего разделов: __	Всего листов выписки: __
22.06.2022.№ 99/2022/475622699			
Кадастровый номер:		47:22:0000000:17534	

Сведения о характерных точках границы части (частей) земельного участка				
Учетный номер части: 2				
Система координат: Местная 167				
Зона №				
Номер точки	Координаты, м		Описание закрепления на местности	Средняя квадратическая погрешность определения координат характерных точек границы части земельного участка, м
	X	Y		
1	2	3	4	5
18	396894.26	2156042.98	данные отсутствуют	данные отсутствуют
19	396876.45	2156051.43	данные отсутствуют	данные отсутствуют
20	396874.13	2156047.42	данные отсутствуют	данные отсутствуют
82	396883.15	2156023.9	данные отсутствуют	данные отсутствуют
104	396895.17	2156042.53	данные отсутствуют	данные отсутствуют
104	396895.17	2156042.53	данные отсутствуют	данные отсутствуют
105	396873.53	2156047.96	данные отсутствуют	данные отсутствуют
106	396864.62	2156032.83	данные отсутствуют	данные отсутствуют
107	396883.96	2156023.5	данные отсутствуют	данные отсутствуют

Государственный регистратор		ФГИС ЕГРН
полное наименование должности	подпись	инициалы, фамилия

М.П.

Выписка из Единого государственного реестра недвижимости об объекте недвижимости
Сведения о частях земельного участка

Земельный участок			
<small>(вид объекта недвижимости)</small>			
Лист № __ Раздела 4.2	Всего листов раздела 4.2 : __	Всего разделов: __	Всего листов выписки: __
22.06.2022 № 99/2022/475622699			
Кадастровый номер:		47:22:0000000:17534	

Сведения о характерных точках границы части (частей) земельного участка				
Учетный номер части: 3				
Система координат: Местная 167				
Зона №				
Номер точки	Координаты, м		Описание закрепления на местности	Средняя квадратическая погрешность определения координат характерных точек границы части земельного участка, м
	X	Y		
1	2	3	4	5
14	396979.41	2156001.11	данные отсутствуют	данные отсутствуют
86	396963.69	2155983.27	данные отсутствуют	данные отсутствуют
87	396969.98	2155981.27	данные отсутствуют	данные отсутствуют
108	396987.66	2155997.22	данные отсутствуют	данные отсутствуют
108	396987.66	2155997.22	данные отсутствуют	данные отсутствуют
109	396968.04	2156006.61	данные отсутствуют	данные отсутствуют
110	396961.9	2155984.15	данные отсутствуют	данные отсутствуют
111	396981.78	2155975.71	данные отсутствуют	данные отсутствуют

Государственный регистратор		ФГИС ЕГРН
полное наименование должности	подпись	инициалы, фамилия

М.П.

Выписка из Единого государственного реестра недвижимости об объекте недвижимости
Сведения о частях земельного участка

Земельный участок			
<small>(вид объекта недвижимости)</small>			
Лист № __ Раздела 4.2	Всего листов раздела 4.2 : __	Всего разделов: __	Всего листов выписки: __
22.06.2022.№ 99/2022/475622699			
Кадастровый номер:		47:22:0000000:17534	

Сведения о характерных точках границы части (частей) земельного участка				
Учетный номер части: 4				
Система координат: Местная 167				
Зона №				
Номер точки	Координаты, м		Описание закрепления на местности	Средняя квадратическая погрешность определения координат характерных точек границы части земельного участка, м
	X	Y		
1	2	3	4	5
19	396876.45	2156051.43	данные отсутствуют	данные отсутствуют
19	396876.45	2156051.43	данные отсутствуют	данные отсутствуют
20	396874.13	2156047.42	данные отсутствуют	данные отсутствуют
112	396871.94	2156049.37	данные отсутствуют	данные отсутствуют
113	396868.67	2156044.31	данные отсутствуют	данные отсутствуют
114	396862.66	2156033.78	данные отсутствуют	данные отсутствуют
115	396866.28	2156032.04	данные отсутствуют	данные отсутствуют
116	396872.09	2156042.23	данные отсутствуют	данные отсутствуют
117	396877.68	2156050.84	данные отсутствуют	данные отсутствуют

Государственный регистратор		ФГИС ЕГРН
полное наименование должности	подпись	инициалы, фамилия

М.П.

Выписка из Единого государственного реестра недвижимости об объекте недвижимости

Сведения о характеристиках объекта недвижимости

На основании запроса от 28.06.2022, поступившего на рассмотрение 28.06.2022, сообщаем, что согласно записям Единого государственного реестра недвижимости:

Раздел 1 Лист 1

Сооружение			
вид объекта недвижимости			

Лист № 1 раздела 1	Всего листов раздела 1: 3	Всего разделов: 4	Всего листов выписки: 202
--------------------	---------------------------	-------------------	---------------------------

29.06.2022г. № КУВИ-001/2022-105726913	
Кадастровый номер:	0:0:0:1184
Номер кадастрового квартала:	0:0:0
Дата присвоения кадастрового номера:	15.12.2016

Ранее присвоенный государственный учетный номер:	Инвентарный номер 3		
Местоположение:	Калининградская область, Ленинградская область, г. Санкт-Петербург		
Площадь:	данные отсутствуют		
Основная характеристика (для сооружения):	тип	значение	единица измерения
	протяженность	1301986	в метрах
Назначение:	сооружение связи		
Наименование:	Волоконно оптическая линия связи г. Калининград - г. Санкт-Петербург		
Количество этажей, в том числе подземных этажей:	данные отсутствуют		
Год ввода в эксплуатацию по завершении строительства:	данные отсутствуют		
Год завершения строительства:	2012		
Кадастровая стоимость, руб.:	не определена		

полное наименование должности	подпись	инициалы, фамилия
-------------------------------	---------	-------------------

Сооружение			
вид объекта недвижимости			
Лист № 2 раздела 1	Всего листов раздела 1: 3	Всего разделов: 4	Всего листов выписки: 202
29.06.2022г. № КУВИ-001/2022-105726913			
Кадастровый номер:		0:0:0:1184	
Кадастровые номера иных объектов недвижимости, в пределах которых расположен объект недвижимости:	47:20:0753003:28, 47:20:0753003:323, 47:20:0000000:14901, 47:20:0000000:14585, 47:20:0000000:15130, 47:20:0000000:14600, 47:20:0833001:385, 47:20:0833001:384, 47:20:0833001:382, 47:20:0835001:88, 47:20:0000000:5622, 47:20:0835003:54, 47:20:0835003:52, 47:20:0835003:48, 47:20:0000000:14828, 47:20:0834004:66, 47:20:0753004:167, 47:20:0000000:104, 47:20:0000000:31, 47:20:0000000:32, 47:22:0000000:17152, 47:22:0000000:12368, 47:22:0000000:17673, 47:14:0000000:38025, 47:22:0000000:12657, 47:22:0000000:17557, 47:22:0000000:17913, 47:22:0000000:17648, 47:22:0000000:17534, 47:22:0000000:297, 47:22:0000000:469, 47:22:0000000:17556, 47:22:0000000:17154, 47:22:0000000:17718, 47:22:0000000:17491, 47:22:0000000:12691, 47:14:0000000:29, 47:14:0000000:32, 47:14:0000000:38392, 47:14:0000000:39105, 47:14:0000000:40190, 47:14:0000000:39216, 47:14:0000000:36968, 47:14:0000000:39189, 47:14:0000000:39377, 47:14:0000000:21185, 47:14:0000000:39381, 47:23:0000000:13398, 47:23:0000000:49860, 47:22:0238001:49, 47:22:0161001:103, 47:22:0161001:104, 47:22:0161001:95, 47:22:0161001:101, 47:22:0161001:109, 47:22:0149003:6, 47:22:0149003:7, 47:22:0161001:112, 47:22:0161001:96, 47:22:0161001:105, 47:22:0161001:98, 47:22:0147001:73, 47:22:0147001:116, 47:22:0147001:115, 47:22:0113003:23, 47:22:0113003:14, 47:22:0113003:35, 47:22:0113003:34, 47:22:0113001:39, 47:22:0114013:27, 47:22:0121001:31, 47:22:0121002:46, 47:22:0156001:24, 47:22:0156001:20, 47:22:0118003:40, 47:22:0118003:44, 47:22:0133002:66, 47:22:0132001:176, 47:22:0132001:175, 47:22:0132001:174, 47:22:0132001:307, 47:22:0132001:314, 47:22:0132001:312, 47:22:0132001:311, 47:22:0132001:262, 47:22:0132001:263, 47:22:0132001:264, 47:22:0120002:38, 47:22:0120002:37, 47:23:0153002:34		
	47:22:0157001:26, 47:22:0157001:29, 47:22:0157001:16, 47:22:0157001:21, 47:22:0157001:19, 47:14:1103002:1126, 47:14:1103002:1178, 47:14:1103002:1073, 47:14:1103002:1046, 47:14:1103002:1013, 47:14:1103002:1205, 47:14:1103002:1097, 47:14:1103002:1204, 47:14:1103002:1152, 47:14:1103002:1151, 47:14:1103002:1203, 47:14:1103002:1096, 47:14:1103002:1125, 47:14:1103002:1124, 47:14:1103002:1012, 47:14:1103002:1150, 47:14:1103002:1633, 47:14:1103002:1627, 47:23:0218001:1136, 47:23:0218001:1137, 47:23:0218003:161, 47:23:0218003:163, 47:23:0260001:169, 47:14:1302001:213, 47:14:1302001:116, 47:14:1302001:343, 47:14:1305005:31, 47:14:1301002:51, 47:14:1313001:111, 47:14:1313001:109, 47:14:1301004:84, 47:14:1301004:83, 47:14:1301004:73, 47:14:1309001:1, 47:14:1309001:2, 47:22:0132001:629, 47:22:0157001:240, 47:14:1103002:6, 47:14:1105001:1, 47:14:1105001:2, 47:14:1103002:1626, 47:14:1104031:225, 47:23:0153002:29, 47:23:0153002:36, 47:23:0000000:312, 47:20:0753003:44, 47:20:0833001:386, 47:20:0835001:75, 47:22:0120001:304, 47:14:1306001:4114, 47:14:1302001:556, 47:20:0000000:15289, 47:20:0000000:15302, 47:20:0000000:15309, 47:20:0000000:15301, 47:20:0753003:540, 47:22:0114013:241, 47:20:0753003:29, 47:22:0114013:5, 47:22:0000000:297		
Кадастровые номера помещений, машино-мест, расположенных в здании или сооружении:	данные отсутствуют		
Кадастровые номера объектов недвижимости, из которых образован объект недвижимости:	данные отсутствуют		
Кадастровые номера образованных объектов недвижимости:	данные отсутствуют		

полное наименование должности	подпись	инициалы, фамилия
-------------------------------	---------	-------------------

Сооружение			
вид объекта недвижимости			
Лист № 3 раздела 1	Всего листов раздела 1: 3	Всего разделов: 4	Всего листов выписки: 202
29.06.2022г. № КУВИ-001/2022-105726913			
Кадастровый номер:		0:0:0:1184	
Сведения о включении объекта недвижимости в состав предприятия как имущественного комплекса:	данные отсутствуют		
Сведения о включении объекта недвижимости в состав единого недвижимого комплекса:	данные отсутствуют		
Виды разрешенного использования:	данные отсутствуют		
Сведения о включении объекта недвижимости в реестр объектов культурного наследия:	данные отсутствуют		
Сведения о кадастровом инженерере:	22788, реконструкцией части линейного сооружения с кадастровым номером 0:0:0:1184 "Волоконно-оптическая линия связи г.Калининград - г.Санкт-Петербург", расположенного по адресу: Калининградская область, Ленинградская область, г. Санкт-Петербург, 019/243, 2019-12-11		
Статус записи об объекте недвижимости:	Сведения об объекте недвижимости имеют статус "актуальные, ранее учтенные"		
Особые отметки:	Право (ограничение права, обременение объекта недвижимости) зарегистрировано на объект недвижимости с назначением: сооружение связи; наименованием: Волоконно оптическая линия связи г. Калининград - г. Санкт-Петербург. Сведения, необходимые для заполнения разделов: 6 - Сведения о частях объекта недвижимости; 7 - Перечень помещений, машино-мест, расположенных в здании, сооружении; 8 - План расположения помещения, машино-места на этаже (плане этажа), отсутствуют.		
Получатель выписки:	Голосков Дмитрий Александрович		

полное наименование должности	подпись	инициалы, фамилия

Выписка из Единого государственного реестра недвижимости об объекте недвижимости

Сведения о зарегистрированных правах

Сооружение			
вид объекта недвижимости			
Лист № 1 раздела 2	Всего листов раздела 2: 2	Всего разделов: 4	Всего листов выписки: 202
29.06.2022г. № КУВИ-001/2022-105726913			
Кадастровый номер:		0:0:0:1184	
1	Правообладатель (правообладатели):	1.1	Федеральное государственное казенное учреждение "Войсковая часть 71330", ИНН: 7702049056
2	Вид, номер, дата и время государственной регистрации права:	2.1	Оперативное управление 0:0:0:1184-00/001/2018-2 16.10.2018 16:43:59
3	Сведения об осуществлении государственной регистрации сделки, права без необходимого в силу закона согласия третьего лица, органа:	3.1	данные отсутствуют
4	Ограничение прав и обременение объекта недвижимости:	не зарегистрировано	
1	Правообладатель (правообладатели):	1.2	Российская Федерация
2	Вид, номер, дата и время государственной регистрации права:	2.2	Собственность 0:0:0:1184-00/001/2018-1 16.10.2018 15:29:16
3	Сведения об осуществлении государственной регистрации сделки, права без необходимого в силу закона согласия третьего лица, органа:	3.2	данные отсутствуют
4	Ограничение прав и обременение объекта недвижимости:	не зарегистрировано	
5	Договоры участия в долевом строительстве:	не зарегистрировано	
6	Заявленные в судебном порядке права требования:	данные отсутствуют	
7	Сведения о возражении в отношении зарегистрированного права:	данные отсутствуют	
8	Сведения о наличии решения об изъятии объекта недвижимости для государственных и муниципальных нужд:	данные отсутствуют	
9	Сведения о невозможности государственной регистрации без личного участия правообладателя или его законного представителя:	данные отсутствуют	

полное наименование должности	подпись	инициалы, фамилия
-------------------------------	---------	-------------------

М.П.

Сооружение			
вид объекта недвижимости			
Лист № 2 раздела 2	Всего листов раздела 2: 2	Всего разделов: 4	Всего листов выписки: 202
29.06.2022г. № КУВИ-001/2022-105726913			
Кадастровый номер:		0:0:0:1184	
10	<p>Правопритязания и сведения о наличии поступивших, но не рассмотренных заявлений о проведении государственной регистрации права (перехода, прекращения права), ограничения права или обременения объекта недвижимости, сделки в отношении объекта недвижимости:</p>	<p>Представлены документы на государственную регистрацию: Регистрация перехода права на объект недвижимости без одновременного государственного кадастрового учета (при наличии в ЕГРН сведений об объекте недвижимого имущества); Государственная регистрация прав без одновременного государственного кадастрового учета (при наличии в ЕГРН сведений об объекте недвижимого имущества); Государственная регистрация прав без одновременного государственного кадастрового учета (при наличии в ЕГРН сведений об объекте недвижимого имущества); Регистрация перехода права на объект недвижимости без одновременного государственного кадастрового учета (при наличии в ЕГРН сведений об объекте недвижимого имущества)</p>	

полное наименование должности	подпись	инициалы, фамилия

М.П.

Выписка из Единого государственного реестра недвижимости об объекте недвижимости

Описание местоположения объекта недвижимости

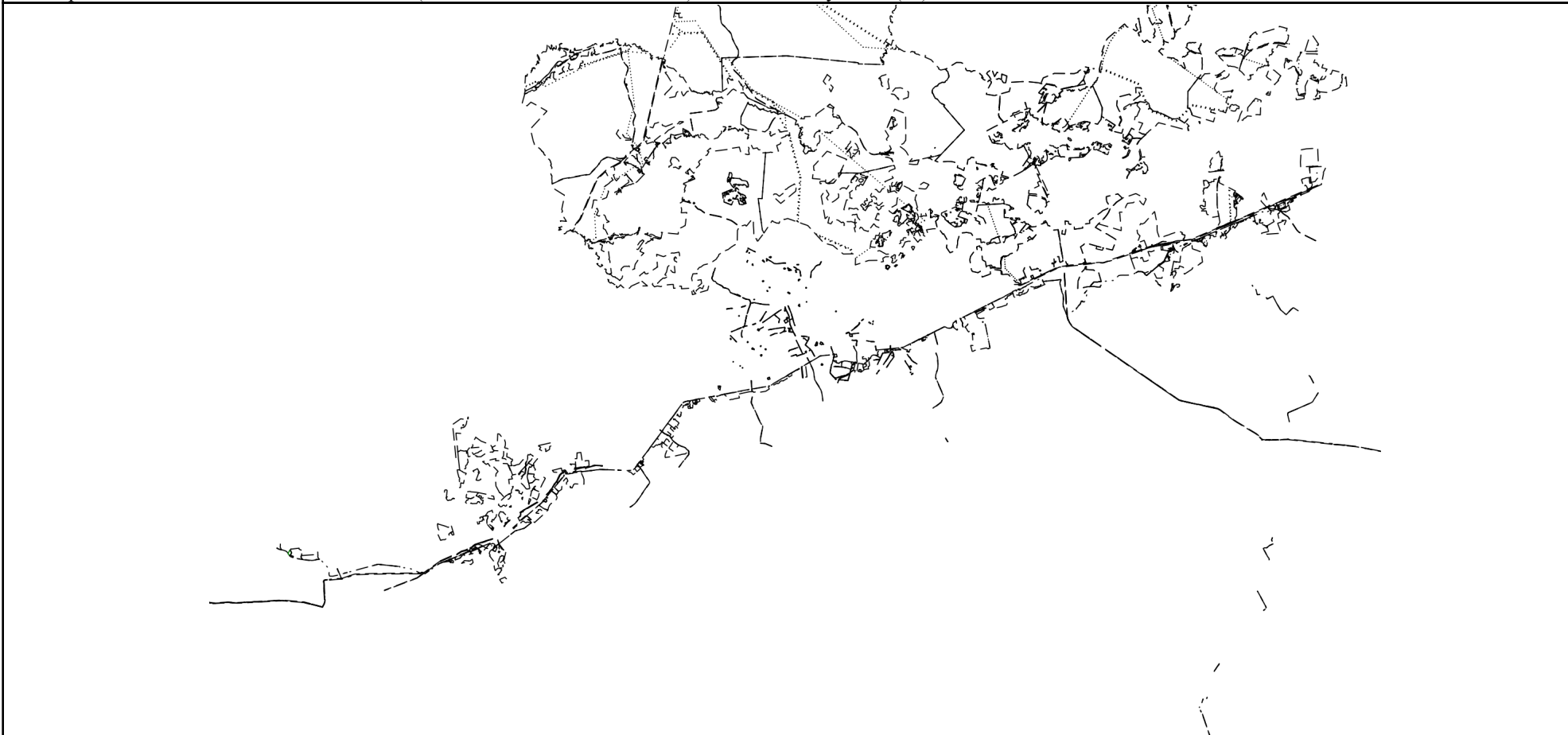
Сооружение			
вид объекта недвижимости			

Лист № 1 раздела 5	Всего листов раздела 5: 1	Всего разделов: 4	Всего листов выписки: 202
--------------------	---------------------------	-------------------	---------------------------

29.06.2022г. № КУВИ-001/2022-105726913

Кадастровый номер: 0:0:0:1184

Схема расположения объекта недвижимости (части объекта недвижимости) на земельном участке(ах)



Масштаб 1:500000	Условные обозначения:		
------------------	-----------------------	--	--

полное наименование должности	подпись	инициалы, фамилия
-------------------------------	---------	-------------------

М.П.

Выписка из Единого государственного реестра недвижимости об объекте недвижимости

Описание местоположения объекта недвижимости

Сооружение			
вид объекта недвижимости			
Лист № 1 раздела 5.1	Всего листов раздела 5.1: 196	Всего разделов: 4	Всего листов выписки: 202
29.06.2022г. № КУВИ-001/2022-105726913			
Кадастровый номер:		0:0:0:1184	

1. Сведения о координатах характерных точек контура объекта недвижимости

Система координат 47.1, 47.2

Номер точки	Координаты, м		Радиус, м	Средняя квадратическая погрешность определения координат характерных точек контура, м	Глубина, высота, м	
	X	Y			Н1	Н2
1	2	3	4	5	6	7
1	378788.99	1281510.57	-	2.5	данные отсутствуют	данные отсутствуют
2	378786.52	1281516.38	-	2.5	данные отсутствуют	данные отсутствуют
3	378782.48	1281525.69	-	2.5	данные отсутствуют	данные отсутствуют
4	378777.71	1281533.97	-	2.5	данные отсутствуют	данные отсутствуют
5	378769.05	1281555.13	-	2.5	данные отсутствуют	данные отсутствуют
6	378765.43	1281564.6	-	2.5	данные отсутствуют	данные отсутствуют
7	378760.42	1281577.43	-	2.5	данные отсутствуют	данные отсутствуют
8	378752.42	1281597.19	-	2.5	данные отсутствуют	данные отсутствуют
9	378736.73	1281638.23	-	2.5	данные отсутствуют	данные отсутствуют
10	378729.74	1281661.29	-	2.5	данные отсутствуют	данные отсутствуют
11	378725.18	1281683.39	-	2.5	данные отсутствуют	данные отсутствуют
12	378716.9	1281716.98	-	2.5	данные отсутствуют	данные отсутствуют
13	378709.94	1281750.84	-	2.5	данные отсутствуют	данные отсутствуют

полное наименование должности	подпись	инициалы, фамилия

М.П.

Сооружение							
вид объекта недвижимости							
Лист № 2 раздела 5.1		Всего листов раздела 5.1: 196		Всего разделов: 4		Всего листов выписки: 202	
29.06.2022г. № КУВИ-001/2022-105726913							
Кадастровый номер:				0:0:0:1184			
14	378705.5	1281777.43	-	2.5	данные отсутствуют	данные отсутствуют	
15	378701.06	1281804.02	-	2.5	данные отсутствуют	данные отсутствуют	
16	378696.38	1281824.41	-	2.5	данные отсутствуют	данные отсутствуют	
17	378691.08	1281841.68	-	2.5	данные отсутствуют	данные отсутствуют	
18	378688.18	1281852.49	-	2.5	данные отсутствуют	данные отсутствуют	
19	378684	1281868.04	-	2.5	данные отсутствуют	данные отсутствуют	
20	378682.72	1281872.83	-	2.5	данные отсутствуют	данные отсутствуют	
21	378680.56	1281880.98	-	2.5	данные отсутствуют	данные отсутствуют	
22	378675.45	1281905.19	-	2.5	данные отсутствуют	данные отсутствуют	
23	378669.13	1281931.29	-	2.5	данные отсутствуют	данные отсутствуют	
24	378657.17	1281971.23	-	2.5	данные отсутствуют	данные отсутствуют	
25	378650.93	1281998.22	-	2.5	данные отсутствуют	данные отсутствуют	
26	378646.1	1282018.82	-	2.5	данные отсутствуют	данные отсутствуют	
27	378638.35	1282049.75	-	2.5	данные отсутствуют	данные отсутствуют	
28	378630.63	1282084.58	-	2.5	данные отсутствуют	данные отсутствуют	
29	378623.79	1282109.62	-	2.5	данные отсутствуют	данные отсутствуют	
30	378611.08	1282162.29	-	2.5	данные отсутствуют	данные отсутствуют	
31	378603.64	1282189.5	-	2.5	данные отсутствуют	данные отсутствуют	

полное наименование должности	подпись	инициалы, фамилия
-------------------------------	---------	-------------------

М.П.

Сооружение							
вид объекта недвижимости							
Лист № 3 раздела 5.1		Всего листов раздела 5.1: 196		Всего разделов: 4		Всего листов выписки: 202	
29.06.2022г. № КУВИ-001/2022-105726913							
Кадастровый номер:				0:0:0:1184			
32	378592	1282220.87	-	2.5	данные отсутствуют	данные отсутствуют	
33	378578.32	1282243.72	-	2.5	данные отсутствуют	данные отсутствуют	
34	378563.14	1282268.2	-	2.5	данные отсутствуют	данные отсутствуют	
35	378549.81	1282288.02	-	2.5	данные отсутствуют	данные отсутствуют	
36	378535.31	1282310.49	-	2.5	данные отсутствуют	данные отсутствуют	
37	378522.38	1282327.47	-	2.5	данные отсутствуют	данные отсутствуют	
38	378496.15	1282353.66	-	2.5	данные отсутствуют	данные отсутствуют	
39	378477.1	1282369.56	-	2.5	данные отсутствуют	данные отсутствуют	
40	378462.44	1282382.09	-	2.5	данные отсутствуют	данные отсутствуют	
41	378447.16	1282396	-	2.5	данные отсутствуют	данные отсутствуют	
42	378437.61	1282406.98	-	2.5	данные отсутствуют	данные отсутствуют	
43	378427.11	1282419	-	2.5	данные отсутствуют	данные отсутствуют	
44	378422.03	1282425.37	-	2.5	данные отсутствуют	данные отсутствуют	
45	378414.25	1282436.58	-	2.5	данные отсутствуют	данные отсутствуют	
46	378409.35	1282444.36	-	2.5	данные отсутствуют	данные отсутствуют	
47	378395.86	1282450.94	-	2.5	данные отсутствуют	данные отсутствуют	
48	378378.84	1282459.77	-	2.5	данные отсутствуют	данные отсутствуют	
49	378363.59	1282470.24	-	2.5	данные отсутствуют	данные отсутствуют	

полное наименование должности	подпись	инициалы, фамилия
-------------------------------	---------	-------------------

М.П.

Сооружение							
вид объекта недвижимости							
Лист № 4 раздела 5.1		Всего листов раздела 5.1: 196		Всего разделов: 4		Всего листов выписки: 202	
29.06.2022г. № КУВИ-001/2022-105726913							
Кадастровый номер:				0:0:0:1184			
50	378348.76	1282480.95	-	2.5	данные отсутствуют	данные отсутствуют	
51	378335.71	1282490.9	-	2.5	данные отсутствуют	данные отсутствуют	
52	378314.11	1282506.61	-	2.5	данные отсутствуют	данные отсутствуют	
53	378290.48	1282525.67	-	2.5	данные отсутствуют	данные отсутствуют	
54	378261.73	1282547.43	-	2.5	данные отсутствуют	данные отсутствуют	
55	378255.79	1282552.75	-	2.5	данные отсутствуют	данные отсутствуют	
56	378253.07	1282556.86	-	2.5	данные отсутствуют	данные отсутствуют	
57	378247.61	1282566.75	-	2.5	данные отсутствуют	данные отсутствуют	
58	378242.19	1282575.63	-	2.5	данные отсутствуют	данные отсутствуют	
59	378238.45	1282586.92	-	2.5	данные отсутствуют	данные отсутствуют	
60	378237.58	1282591.8	-	2.5	данные отсутствуют	данные отсутствуют	
61	378235.07	1282615.55	-	2.5	данные отсутствуют	данные отсутствуют	
62	378229.61	1282651.65	-	2.5	данные отсутствуют	данные отсутствуют	
63	378225.01	1282675.31	-	2.5	данные отсутствуют	данные отсутствуют	
64	378220.04	1282700.94	-	2.5	данные отсутствуют	данные отсутствуют	
65	378210.66	1282744.53	-	2.5	данные отсутствуют	данные отсутствуют	
66	378205.46	1282771.13	-	2.5	данные отсутствуют	данные отсутствуют	
67	378194.38	1282821.25	-	2.5	данные отсутствуют	данные отсутствуют	

полное наименование должности	подпись	инициалы, фамилия
-------------------------------	---------	-------------------

М.П.

Сооружение							
вид объекта недвижимости							
Лист № 5 раздела 5.1		Всего листов раздела 5.1: 196		Всего разделов: 4		Всего листов выписки: 202	
29.06.2022г. № КУВИ-001/2022-105726913							
Кадастровый номер:				0:0:0:1184			
68	378185.7	1282850.8	-	2.5	данные отсутствуют	данные отсутствуют	
69	378178.35	1282873.53	-	2.5	данные отсутствуют	данные отсутствуют	
70	378155.22	1282963.17	-	2.5	данные отсутствуют	данные отсутствуют	
71	378147.09	1282989.05	-	2.5	данные отсутствуют	данные отсутствуют	
72	378137.99	1283016.99	-	2.5	данные отсутствуют	данные отсутствуют	
73	378130.04	1283038.14	-	2.5	данные отсутствуют	данные отсутствуют	
74	378118.17	1283061.5	-	2.5	данные отсутствуют	данные отсутствуют	
75	378094.27	1283099.25	-	2.5	данные отсутствуют	данные отсутствуют	
76	378078.14	1283126.35	-	2.5	данные отсутствуют	данные отсутствуют	
77	378066.25	1283146.72	-	2.5	данные отсутствуют	данные отсутствуют	
78	378053.8	1283166.78	-	2.5	данные отсутствуют	данные отсутствуют	
79	378032.81	1283203.13	-	2.5	данные отсутствуют	данные отсутствуют	
80	378012.08	1283238.27	-	2.5	данные отсутствуют	данные отсутствуют	
81	378007.83	1283254.92	-	2.5	данные отсутствуют	данные отсутствуют	
82	378004.09	1283281.24	-	2.5	данные отсутствуют	данные отсутствуют	
83	378000.55	1283302.65	-	2.5	данные отсутствуют	данные отсутствуют	
84	377995.72	1283331.86	-	2.5	данные отсутствуют	данные отсутствуют	
85	377988.91	1283382.73	-	2.5	данные отсутствуют	данные отсутствуют	

полное наименование должности	подпись	инициалы, фамилия
-------------------------------	---------	-------------------

Сооружение							
вид объекта недвижимости							
Лист № 6 раздела 5.1		Всего листов раздела 5.1: 196		Всего разделов: 4		Всего листов выписки: 202	
29.06.2022г. № КУВИ-001/2022-105726913							
Кадастровый номер:				0:0:0:1184			
86	377979.01	1283468.71	-	2.5	данные отсутствуют	данные отсутствуют	
87	377971.89	1283519.57	-	2.5	данные отсутствуют	данные отсутствуют	
88	377966.33	1283559.78	-	2.5	данные отсутствуют	данные отсутствуют	
89	377963.35	1283586.49	-	2.5	данные отсутствуют	данные отсутствуют	
90	377962.18	1283600.46	-	2.5	данные отсутствуют	данные отсутствуют	
91	377961.46	1283611.4	-	2.5	данные отсутствуют	данные отсутствуют	
92	377961.92	1283621.39	-	2.5	данные отсутствуют	данные отсутствуют	
93	377959.94	1283641.17	-	2.5	данные отсутствуют	данные отсутствуют	
94	377957.93	1283656.54	-	2.5	данные отсутствуют	данные отсутствуют	
95	377955.92	1283671.92	-	2.5	данные отсутствуют	данные отсутствуют	
96	377954.11	1283696.42	-	2.5	данные отсутствуют	данные отсутствуют	
97	377950.64	1283715.77	-	2.5	данные отсутствуют	данные отсутствуют	
98	377950.06	1283719.05	-	2.5	данные отсутствуют	данные отсутствуют	
99	377945.94	1283734.89	-	2.5	данные отсутствуют	данные отсутствуют	
100	377944.59	1283748.46	-	2.5	данные отсутствуют	данные отсутствуют	
101	377944.55	1283759.49	-	2.5	данные отсутствуют	данные отсутствуют	
102	377944.54	1283761.69	-	2.5	данные отсутствуют	данные отсутствуют	
103	377944.87	1283770.52	-	2.5	данные отсутствуют	данные отсутствуют	

полное наименование должности	подпись	инициалы, фамилия
-------------------------------	---------	-------------------

М.П.

Сооружение							
вид объекта недвижимости							
Лист № 7 раздела 5.1		Всего листов раздела 5.1: 196		Всего разделов: 4		Всего листов выписки: 202	
29.06.2022г. № КУВИ-001/2022-105726913							
Кадастровый номер:				0:0:0:1184			
104	377942.89	1283798.74	-	2.5	данные отсутствуют	данные отсутствуют	
105	377941.56	1283826.98	-	2.5	данные отсутствуют	данные отсутствуют	
106	377939.44	1283858.71	-	2.5	данные отсутствуют	данные отсутствуют	
107	377936.97	1283887.43	-	2.5	данные отсутствуют	данные отсутствуют	
108	377935.3	1283910.67	-	2.5	данные отсутствуют	данные отсутствуют	
109	377933.49	1283937.09	-	2.5	данные отсутствуют	данные отсутствуют	
110	377928.37	1284001.8	-	2.5	данные отсутствуют	данные отсутствуют	
111	377923.46	1284056.48	-	2.5	данные отсутствуют	данные отсутствуют	
112	377920.89	1284079.58	-	2.5	данные отсутствуют	данные отсутствуют	
113	377913.95	1284149.98	-	2.5	данные отсутствуют	данные отсутствуют	
114	377909.82	1284187.31	-	2.5	данные отсутствуют	данные отсутствуют	
115	377908.31	1284207.92	-	2.5	данные отсутствуют	данные отсутствуют	
116	377906.86	1284225.7	-	2.5	данные отсутствуют	данные отсутствуют	
117	377905.61	1284244.43	-	2.5	данные отсутствуют	данные отсутствуют	
118	377904.67	1284260.3	-	2.5	данные отсутствуют	данные отсутствуют	
119	377904.31	1284279.94	-	2.5	данные отсутствуют	данные отсутствуют	
120	377903.7	1284299.94	-	2.5	данные отсутствуют	данные отсутствуют	
121	377902.62	1284340.2	-	2.5	данные отсутствуют	данные отсутствуют	

полное наименование должности	подпись	инициалы, фамилия
-------------------------------	---------	-------------------

М.П.

Сооружение						
вид объекта недвижимости						
Лист № 8 раздела 5.1		Всего листов раздела 5.1: 196		Всего разделов: 4		Всего листов выписки: 202
29.06.2022г. № КУВИ-001/2022-105726913						
Кадастровый номер:				0:0:0:1184		
122	377901.45	1284356.95	-	2.5	данные отсутствуют	данные отсутствуют
123	377899.33	1284378.98	-	2.5	данные отсутствуют	данные отсутствуют
124	377895.09	1284454.24	-	2.5	данные отсутствуют	данные отсутствуют
125	377900.7	1284501.68	-	2.5	данные отсутствуют	данные отсутствуют
126	377904.22	1284524.03	-	2.5	данные отсутствуют	данные отсутствуют
127	377908.39	1284549.57	-	2.5	данные отсутствуют	данные отсутствуют
128	377912.58	1284576.99	-	2.5	данные отсутствуют	данные отсутствуют
129	377917.97	1284606.54	-	2.5	данные отсутствуют	данные отсутствуют
130	377921.87	1284624.67	-	2.5	данные отсутствуют	данные отсутствуют
131	377933.38	1284658.72	-	2.5	данные отсутствуют	данные отсутствуют
132	377942.37	1284686.17	-	2.5	данные отсутствуют	данные отсутствуют
133	377951.97	1284714.86	-	2.5	данные отсутствуют	данные отсутствуют
134	377959.83	1284739.75	-	2.5	данные отсутствуют	данные отсутствуют
135	377965.71	1284754.05	-	2.5	данные отсутствуют	данные отсутствуют
136	377970.68	1284766.16	-	2.5	данные отсутствуют	данные отсутствуют
137	377974.23	1284773.76	-	2.5	данные отсутствуют	данные отсутствуют
138	377977.56	1284780.27	-	2.5	данные отсутствуют	данные отсутствуют
139	377987.89	1284801.62	-	2.5	данные отсутствуют	данные отсутствуют

полное наименование должности	подпись	инициалы, фамилия
-------------------------------	---------	-------------------

М.П.

Сооружение							
вид объекта недвижимости							
Лист № 9 раздела 5.1		Всего листов раздела 5.1: 196		Всего разделов: 4		Всего листов выписки: 202	
29.06.2022г. № КУВИ-001/2022-105726913							
Кадастровый номер:				0:0:0:1184			
140	377994.17	1284814.74	-	2.5	данные отсутствуют	данные отсутствуют	
141	378001.33	1284829.81	-	2.5	данные отсутствуют	данные отсутствуют	
142	378005.06	1284837.29	-	2.5	данные отсутствуют	данные отсутствуют	
143	378020.34	1284866.55	-	2.5	данные отсутствуют	данные отсутствуют	
144	378028.55	1284882.01	-	2.5	данные отсутствуют	данные отсутствуют	
145	378024.98	1284916.09	-	2.5	данные отсутствуют	данные отсутствуют	
146	378017.44	1284953.26	-	2.5	данные отсутствуют	данные отсутствуют	
147	378017.04	1284976.11	-	2.5	данные отсутствуют	данные отсутствуют	
148	378017.59	1284997.13	-	2.5	данные отсутствуют	данные отсутствуют	
149	378018.71	1285016.79	-	2.5	данные отсутствуют	данные отсутствуют	
150	378022.08	1285056.18	-	2.5	данные отсутствуют	данные отсутствуют	
151	378018.19	1285063.23	-	2.5	данные отсутствуют	данные отсутствуют	
152	378016.38	1285065.66	-	2.5	данные отсутствуют	данные отсутствуют	
153	377999.63	1285075.65	-	2.5	данные отсутствуют	данные отсутствуют	
154	377997.59	1285077.25	-	2.5	данные отсутствуют	данные отсутствуют	
155	377996.26	1285079.86	-	2.5	данные отсутствуют	данные отсутствуют	
156	377994.66	1285107.49	-	2.5	данные отсутствуют	данные отсутствуют	
157	377991.53	1285140.74	-	2.5	данные отсутствуют	данные отсутствуют	

полное наименование должности	подпись	инициалы, фамилия
-------------------------------	---------	-------------------

М.П.

Сооружение							
вид объекта недвижимости							
Лист № 10 раздела 5.1		Всего листов раздела 5.1: 196		Всего разделов: 4		Всего листов выписки: 202	
29.06.2022г. № КУВИ-001/2022-105726913							
Кадастровый номер:				0:0:0:1184			
158	377988.92	1285157.82	-	2.5	данные отсутствуют	данные отсутствуют	
159	377984.8	1285170.86	-	2.5	данные отсутствуют	данные отсутствуют	
160	377978.35	1285184.62	-	2.5	данные отсутствуют	данные отсутствуют	
161	377974.88	1285191.92	-	2.5	данные отсутствуют	данные отсутствуют	
162	377964.72	1285206.4	-	2.5	данные отсутствуют	данные отсутствуют	
163	377952.5	1285222.95	-	2.5	данные отсутствуют	данные отсутствуют	
164	377931.04	1285246.84	-	2.5	данные отсутствуют	данные отсутствуют	
165	377914.9	1285265.11	-	2.5	данные отсутствуют	данные отсутствуют	
166	377902.29	1285278.68	-	2.5	данные отсутствуют	данные отсутствуют	
167	377885.46	1285296.49	-	2.5	данные отсутствуют	данные отсутствуют	
168	377869.92	1285313.8	-	2.5	данные отсутствуют	данные отсутствуют	
169	377858.81	1285325.26	-	2.5	данные отсутствуют	данные отсутствуют	
170	377847.47	1285336.5	-	2.5	данные отсутствуют	данные отсутствуют	
171	377834.65	1285350.71	-	2.5	данные отсутствуют	данные отсутствуют	
172	377824.65	1285361.06	-	2.5	данные отсутствуют	данные отсутствуют	
173	377809.8	1285378.61	-	2.5	данные отсутствуют	данные отсутствуют	
174	377788.75	1285400.78	-	2.5	данные отсутствуют	данные отсутствуют	
175	377762.63	1285427.28	-	2.5	данные отсутствуют	данные отсутствуют	

полное наименование должности	подпись	инициалы, фамилия
-------------------------------	---------	-------------------

Сооружение							
вид объекта недвижимости							
Лист № 11 раздела 5.1		Всего листов раздела 5.1: 196		Всего разделов: 4		Всего листов выписки: 202	
29.06.2022г. № КУВИ-001/2022-105726913							
Кадастровый номер:				0:0:0:1184			
176	377746.19	1285442.79	-	2.5	данные отсутствуют	данные отсутствуют	
177	377730.55	1285458.85	-	2.5	данные отсутствуют	данные отсутствуют	
178	377712.59	1285477.04	-	2.5	данные отсутствуют	данные отсутствуют	
179	377690.66	1285502.66	-	2.5	данные отсутствуют	данные отсутствуют	
180	377669.93	1285523.45	-	2.5	данные отсутствуют	данные отсутствуют	
181	377648.35	1285546.17	-	2.5	данные отсутствуют	данные отсутствуют	
182	377616.29	1285578.49	-	2.5	данные отсутствуют	данные отсутствуют	
183	377592.17	1285604.64	-	2.5	данные отсутствуют	данные отсутствуют	
184	377579.96	1285617.06	-	2.5	данные отсутствуют	данные отсутствуют	
185	377568.77	1285629.94	-	2.5	данные отсутствуют	данные отсутствуют	
186	377567.07	1285631.78	-	2.5	данные отсутствуют	данные отсутствуют	
187	377558.48	1285642.18	-	2.5	данные отсутствуют	данные отсутствуют	
188	377541.6	1285657.46	-	2.5	данные отсутствуют	данные отсутствуют	
189	377524.39	1285672.38	-	2.5	данные отсутствуют	данные отсутствуют	
190	377497.49	1285695.75	-	2.5	данные отсутствуют	данные отсутствуют	
191	377471.59	1285720.26	-	2.5	данные отсутствуют	данные отсутствуют	
192	377392.25	1285793.32	-	2.5	данные отсутствуют	данные отсутствуют	
193	377361.5	1285820.84	-	2.5	данные отсутствуют	данные отсутствуют	

полное наименование должности	подпись	инициалы, фамилия
-------------------------------	---------	-------------------

Сооружение							
вид объекта недвижимости							
Лист № 12 раздела 5.1		Всего листов раздела 5.1: 196		Всего разделов: 4		Всего листов выписки: 202	
29.06.2022г. № КУВИ-001/2022-105726913							
Кадастровый номер:				0:0:0:1184			
194	377346.59	1285832.43	-	2.5	данные отсутствуют	данные отсутствуют	
195	377334.56	1285836.4	-	2.5	данные отсутствуют	данные отсутствуют	
196	377319.96	1285840.55	-	2.5	данные отсутствуют	данные отсутствуют	
197	377288.24	1285849.31	-	2.5	данные отсутствуют	данные отсутствуют	
198	377251.51	1285859.03	-	2.5	данные отсутствуют	данные отсутствуют	
199	377212.22	1285867.01	-	2.5	данные отсутствуют	данные отсутствуют	
200	377167.56	1285874.85	-	2.5	данные отсутствуют	данные отсутствуют	
201	377140.45	1285880.25	-	2.5	данные отсутствуют	данные отсутствуют	
202	377106.59	1285891.28	-	2.5	данные отсутствуют	данные отсутствуют	
203	377094.95	1285894.6	-	2.5	данные отсутствуют	данные отсутствуют	
204	377082.38	1285899.29	-	2.5	данные отсутствуют	данные отсутствуют	
205	377062.2	1285906.91	-	2.5	данные отсутствуют	данные отсутствуют	
206	377042.93	1285914.08	-	2.5	данные отсутствуют	данные отсутствуют	
207	377009.94	1285925.78	-	2.5	данные отсутствуют	данные отсутствуют	
208	376991.66	1285932.87	-	2.5	данные отсутствуют	данные отсутствуют	
209	376960.66	1285945.34	-	2.5	данные отсутствуют	данные отсутствуют	
210	376943.43	1285951.71	-	2.5	данные отсутствуют	данные отсутствуют	
211	376930.13	1285955.58	-	2.5	данные отсутствуют	данные отсутствуют	

полное наименование должности	подпись	инициалы, фамилия
-------------------------------	---------	-------------------

М.П.

Сооружение							
вид объекта недвижимости							
Лист № 13 раздела 5.1		Всего листов раздела 5.1: 196		Всего разделов: 4		Всего листов выписки: 202	
29.06.2022г. № КУВИ-001/2022-105726913							
Кадастровый номер:				0:0:0:1184			
212	376923.24	1285955.56	-	2.5	данные отсутствуют	данные отсутствуют	
213	376914.4	1285953.86	-	2.5	данные отсутствуют	данные отсутствуют	
214	376906.86	1285952.52	-	2.5	данные отсутствуют	данные отсутствуют	
215	376902.71	1285951.44	-	2.5	данные отсутствуют	данные отсутствуют	
216	376891.05	1285948.21	-	2.5	данные отсутствуют	данные отсутствуют	
217	376876.74	1285946.93	-	2.5	данные отсутствуют	данные отсутствуют	
218	376863.71	1285947.29	-	2.5	данные отсутствуют	данные отсутствуют	
219	376792.92	1285956.71	-	2.5	данные отсутствуют	данные отсутствуют	
220	376778.22	1285959.51	-	2.5	данные отсутствуют	данные отсутствуют	
221	376758.14	1285961.92	-	2.5	данные отсутствуют	данные отсутствуют	
222	376752.95	1285962.91	-	2.5	данные отсутствуют	данные отсутствуют	
223	376739.67	1285966.04	-	2.5	данные отсутствуют	данные отсутствуют	
224	376724.13	1285974.08	-	2.5	данные отсутствуют	данные отсутствуют	
225	376704.88	1285982.28	-	2.5	данные отсутствуют	данные отсутствуют	
226	376700.52	1285984.78	-	2.5	данные отсутствуют	данные отсутствуют	
227	376671.39	1285998.98	-	2.5	данные отсутствуют	данные отсутствуют	
228	376660.59	1286003.79	-	2.5	данные отсутствуют	данные отсутствуют	
229	376658.64	1286006.27	-	2.5	данные отсутствуют	данные отсутствуют	

полное наименование должности	подпись	инициалы, фамилия
-------------------------------	---------	-------------------

М.П.

Сооружение							
вид объекта недвижимости							
Лист № 14 раздела 5.1		Всего листов раздела 5.1: 196		Всего разделов: 4		Всего листов выписки: 202	
29.06.2022г. № КУВИ-001/2022-105726913							
Кадастровый номер:				0:0:0:1184			
230	376647.54	1286042.53	-	2.5	данные отсутствуют	данные отсутствуют	
231	376643.74	1286053.69	-	2.5	данные отсутствуют	данные отсутствуют	
232	376642.27	1286065.56	-	2.5	данные отсутствуют	данные отсутствуют	
233	376641.86	1286084.4	-	2.5	данные отсутствуют	данные отсутствуют	
234	376641.61	1286093.73	-	2.5	данные отсутствуют	данные отсутствуют	
235	376643.98	1286136.45	-	2.5	данные отсутствуют	данные отсутствуют	
236	376645.45	1286150.07	-	2.5	данные отсутствуют	данные отсутствуют	
237	376646.48	1286168.18	-	2.5	данные отсутствуют	данные отсутствуют	
238	376647.13	1286185.09	-	2.5	данные отсутствуют	данные отсутствуют	
239	376648.06	1286201.99	-	2.5	данные отсутствуют	данные отсутствуют	
240	376647.41	1286215.28	-	2.5	данные отсутствуют	данные отсутствуют	
241	376647.58	1286227.42	-	2.5	данные отсутствуют	данные отсутствуют	
242	376647.13	1286235.39	-	2.5	данные отсутствуют	данные отсутствуют	
243	376646.1	1286243.14	-	2.5	данные отсутствуют	данные отсутствуют	
244	376646.2	1286250.34	-	2.5	данные отсутствуют	данные отсутствуют	
245	376649.19	1286266.42	-	2.5	данные отсутствуют	данные отсутствуют	
246	376654.5	1286289.22	-	2.5	данные отсутствуют	данные отсутствуют	
247	376659.82	1286319.14	-	2.5	данные отсутствуют	данные отсутствуют	

полное наименование должности	подпись	инициалы, фамилия
-------------------------------	---------	-------------------

М.П.

Сооружение							
вид объекта недвижимости							
Лист № 15 раздела 5.1		Всего листов раздела 5.1: 196		Всего разделов: 4		Всего листов выписки: 202	
29.06.2022г. № КУВИ-001/2022-105726913							
Кадастровый номер:				0:0:0:1184			
248	376666.59	1286343.01	-	2.5	данные отсутствуют	данные отсутствуют	
249	376673.6	1286361.95	-	2.5	данные отсутствуют	данные отсутствуют	
250	376674.6	1286365.82	-	2.5	данные отсутствуют	данные отсутствуют	
251	376678.44	1286374.97	-	2.5	данные отсутствуют	данные отсутствуют	
252	376684.42	1286397.07	-	2.5	данные отсутствуют	данные отсутствуют	
253	376690.01	1286420.45	-	2.5	данные отсутствуют	данные отсутствуют	
254	376695.12	1286451.02	-	2.5	данные отсутствуют	данные отсутствуют	
255	376699.59	1286473.59	-	2.5	данные отсутствуют	данные отсутствуют	
256	376706.04	1286497.83	-	2.5	данные отсутствуют	данные отсутствуют	
257	376712.29	1286521.33	-	2.5	данные отсутствуют	данные отсутствуют	
258	376715.56	1286533.43	-	2.5	данные отсутствуют	данные отсутствуют	
259	376721.04	1286554.65	-	2.5	данные отсутствуют	данные отсутствуют	
260	376726.29	1286570.82	-	2.5	данные отсутствуют	данные отсутствуют	
261	376728.88	1286582.11	-	2.5	данные отсутствуют	данные отсутствуют	
262	376733.79	1286604.11	-	2.5	данные отсутствуют	данные отсутствуют	
263	376757.53	1286707.7	-	2.5	данные отсутствуют	данные отсутствуют	
264	376764.75	1286730.96	-	2.5	данные отсутствуют	данные отсутствуют	
265	376793.68	1286809.73	-	2.5	данные отсутствуют	данные отсутствуют	

полное наименование должности	подпись	инициалы, фамилия
-------------------------------	---------	-------------------

М.П.

Сооружение							
вид объекта недвижимости							
Лист № 16 раздела 5.1		Всего листов раздела 5.1: 196		Всего разделов: 4		Всего листов выписки: 202	
29.06.2022г. № КУВИ-001/2022-105726913							
Кадастровый номер:				0:0:0:1184			
266	376799.45	1286815.3	-	2.5	данные отсутствуют	данные отсутствуют	
267	376804.22	1286829.83	-	2.5	данные отсутствуют	данные отсутствуют	
268	376818.29	1286860.18	-	2.5	данные отсутствуют	данные отсутствуют	
269	376838.4	1286919.85	-	2.5	данные отсутствуют	данные отсутствуют	
270	376842.78	1286937.48	-	2.5	данные отсутствуют	данные отсутствуют	
271	376896.83	1287108.2	-	2.5	данные отсутствуют	данные отсутствуют	
272	376917.23	1287173.97	-	2.5	данные отсутствуют	данные отсутствуют	
273	376931.47	1287215.95	-	2.5	данные отсутствуют	данные отсутствуют	
274	376942.41	1287243.07	-	2.5	данные отсутствуют	данные отсутствуют	
275	376957.29	1287271.63	-	2.5	данные отсутствуют	данные отсутствуют	
276	376984.74	1287372.62	-	2.5	данные отсутствуют	данные отсутствуют	
277	377011.84	1287474.77	-	2.5	данные отсутствуют	данные отсутствуют	
278	377038.53	1287550.5	-	2.5	данные отсутствуют	данные отсутствуют	
279	377083.15	1287683.13	-	2.5	данные отсутствуют	данные отсутствуют	
280	377090.82	1287706.01	-	2.5	данные отсутствуют	данные отсутствуют	
281	377113.89	1287784.6	-	2.5	данные отсутствуют	данные отсутствуют	
282	377147.48	1287887.7	-	2.5	данные отсутствуют	данные отсутствуют	
283	377189.6	1288022.43	-	2.5	данные отсутствуют	данные отсутствуют	

полное наименование должности	подпись	инициалы, фамилия
-------------------------------	---------	-------------------

М.П.

Сооружение							
вид объекта недвижимости							
Лист № 17 раздела 5.1		Всего листов раздела 5.1: 196		Всего разделов: 4		Всего листов выписки: 202	
29.06.2022г. № КУВИ-001/2022-105726913							
Кадастровый номер:				0:0:0:1184			
284	377283.67	1288322.77	-	2.5	данные отсутствуют	данные отсутствуют	
285	377312.01	1288414.56	-	2.5	данные отсутствуют	данные отсутствуют	
286	377349.46	1288529.7	-	2.5	данные отсутствуют	данные отсутствуют	
287	377375.54	1288599.44	-	2.5	данные отсутствуют	данные отсутствуют	
288	377505.13	1289011.06	-	2.5	данные отсутствуют	данные отсутствуют	
289	377513.85	1289052.73	-	2.5	данные отсутствуют	данные отсутствуют	
290	377517.53	1289074.79	-	2.5	данные отсутствуют	данные отсутствуют	
291	377527.92	1289093.64	-	2.5	данные отсутствуют	данные отсутствуют	
292	377537.05	1289115.94	-	2.5	данные отсутствуют	данные отсутствуют	
293	377555.21	1289173.02	-	2.5	данные отсутствуют	данные отсутствуют	
294	377572.72	1289230.31	-	2.5	данные отсутствуют	данные отсутствуют	
295	377584.55	1289275.36	-	2.5	данные отсутствуют	данные отсутствуют	
296	377603.6	1289331.26	-	2.5	данные отсутствуют	данные отсутствуют	
297	377650.83	1289482.67	-	2.5	данные отсутствуют	данные отсутствуют	
298	377676.7	1289568.67	-	2.5	данные отсутствуют	данные отсутствуют	
299	377697.62	1289641.35	-	2.5	данные отсутствуют	данные отсутствуют	
300	377722.28	1289715.26	-	2.5	данные отсутствуют	данные отсутствуют	
301	377772.47	1289865.6	-	2.5	данные отсутствуют	данные отсутствуют	

полное наименование должности	подпись	инициалы, фамилия
-------------------------------	---------	-------------------

М.П.

Сооружение							
вид объекта недвижимости							
Лист № 18 раздела 5.1		Всего листов раздела 5.1: 196		Всего разделов: 4		Всего листов выписки: 202	
29.06.2022г. № КУВИ-001/2022-105726913							
Кадастровый номер:				0:0:0:1184			
302	377779.28	1289894.1	-	2.5	данные отсутствуют	данные отсутствуют	
303	377794.02	1289934.4	-	2.5	данные отсутствуют	данные отсутствуют	
304	377813.75	1289999.62	-	2.5	данные отсутствуют	данные отсутствуют	
305	377822.39	1290049.28	-	2.5	данные отсутствуют	данные отсутствуют	
306	377821.62	1290112.26	-	2.5	данные отсутствуют	данные отсутствуют	
307	377819.57	1290155.44	-	2.5	данные отсутствуют	данные отсутствуют	
308	377815.31	1290187.14	-	2.5	данные отсутствуют	данные отсутствуют	
309	377806.5	1290362.9	-	2.5	данные отсутствуют	данные отсутствуют	
310	377801.38	1290417.8	-	2.5	данные отсутствуют	данные отсутствуют	
311	377796.48	1290513.06	-	2.5	данные отсутствуют	данные отсутствуют	
312	377788.37	1290642.92	-	2.5	данные отсутствуют	данные отсутствуют	
313	377787.01	1290658.35	-	2.5	данные отсутствуют	данные отсутствуют	
314	377788.33	1290669.69	-	2.5	данные отсутствуют	данные отсутствуют	
315	377784.64	1290701.48	-	2.5	данные отсутствуют	данные отсутствуют	
316	377779.56	1290760.81	-	2.5	данные отсутствуют	данные отсутствуют	
317	377777.51	1290816.52	-	2.5	данные отсутствуют	данные отсутствуют	
318	377775.54	1290853.98	-	2.5	данные отсутствуют	данные отсутствуют	
319	377773.66	1290894	-	2.5	данные отсутствуют	данные отсутствуют	

полное наименование должности	подпись	инициалы, фамилия
-------------------------------	---------	-------------------

Сооружение							
вид объекта недвижимости							
Лист № 19 раздела 5.1		Всего листов раздела 5.1: 196		Всего разделов: 4		Всего листов выписки: 202	
29.06.2022г. № КУВИ-001/2022-105726913							
Кадастровый номер:				0:0:0:1184			
320	377769.68	1290961.75	-	2.5	данные отсутствуют	данные отсутствуют	
321	377763.61	1291031.35	-	2.5	данные отсутствуют	данные отсутствуют	
322	377763.19	1291068.77	-	2.5	данные отсутствуют	данные отсутствуют	
323	377757.45	1291129.84	-	2.5	данные отсутствуют	данные отсутствуют	
324	377755.13	1291205.54	-	2.5	данные отсутствуют	данные отсутствуют	
325	377749.73	1291254.76	-	2.5	данные отсутствуют	данные отсутствуют	
326	377746.89	1291294.98	-	2.5	данные отсутствуют	данные отсутствуют	
327	377747.48	1291321.61	-	2.5	данные отсутствуют	данные отсутствуют	
328	377743.2	1291400.53	-	2.5	данные отсутствуют	данные отсутствуют	
329	377737.89	1291466.07	-	2.5	данные отсутствуют	данные отсутствуют	
330	377735.74	1291546.96	-	2.5	данные отсутствуют	данные отсутствуют	
331	377732.97	1291576.36	-	2.5	данные отсутствуют	данные отсутствуют	
332	377730.68	1291599.67	-	2.5	данные отсутствуют	данные отсутствуют	
333	377728.12	1291634.47	-	2.5	данные отсутствуют	данные отсутствуют	
334	377725.54	1291674.73	-	2.5	данные отсутствуют	данные отсутствуют	
335	377722.23	1291744.06	-	2.5	данные отсутствуют	данные отсутствуют	
336	377719.06	1291799.81	-	2.5	данные отсутствуют	данные отсутствуют	
337	377717.67	1291828.57	-	2.5	данные отсутствуют	данные отсутствуют	

полное наименование должности	подпись	инициалы, фамилия
-------------------------------	---------	-------------------

М.П.

Сооружение							
вид объекта недвижимости							
Лист № 20 раздела 5.1		Всего листов раздела 5.1: 196		Всего разделов: 4		Всего листов выписки: 202	
29.06.2022г. № КУВИ-001/2022-105726913							
Кадастровый номер:				0:0:0:1184			
338	377716.29	1291857.32	-	2.5	данные отсутствуют	данные отсутствуют	
339	377715.22	1291874.16	-	2.5	данные отсутствуют	данные отсутствуют	
340	377714.51	1291881.5	-	2.5	данные отсутствуют	данные отсутствуют	
341	377711.82	1291890.4	-	2.5	данные отсутствуют	данные отсутствуют	
342	377699.64	1291890.7	-	2.5	данные отсутствуют	данные отсутствуют	
343	377687.12	1291889.63	-	2.5	данные отсутствуют	данные отсутствуют	
344	377678.02	1291888.47	-	2.5	данные отсутствуют	данные отсутствуют	
345	377668.91	1291887.3	-	2.5	данные отсутствуют	данные отсутствуют	
346	377662.14	1291888.1	-	2.5	данные отсутствуют	данные отсутствуют	
347	377657.64	1291890.9	-	2.5	данные отсутствуют	данные отсутствуют	
348	377656.42	1291893.4	-	2.5	данные отсутствуют	данные отсутствуют	
349	377652.18	1291929.22	-	2.5	данные отсутствуют	данные отсутствуют	
350	377652.87	1291951.39	-	2.5	данные отсутствуют	данные отсутствуют	
351	377651.62	1291977.37	-	2.5	данные отсутствуют	данные отсутствуют	
352	377650.09	1292000.95	-	2.5	данные отсутствуют	данные отсутствуют	
353	377648.56	1292024.4	-	2.5	данные отсутствуют	данные отсутствуют	
354	377645.95	1292054.97	-	2.5	данные отсутствуют	данные отсутствуют	
355	377643.34	1292085.55	-	2.5	данные отсутствуют	данные отсутствуют	

полное наименование должности	подпись	инициалы, фамилия
-------------------------------	---------	-------------------

М.П.

Сооружение							
вид объекта недвижимости							
Лист № 21 раздела 5.1		Всего листов раздела 5.1: 196		Всего разделов: 4		Всего листов выписки: 202	
29.06.2022г. № КУВИ-001/2022-105726913							
Кадастровый номер:				0:0:0:1184			
356	377642.16	1292105.53	-	2.5	данные отсутствуют	данные отсутствуют	
357	377640.99	1292125.51	-	2.5	данные отсутствуют	данные отсутствуют	
358	377638.85	1292152.26	-	2.5	данные отсутствуют	данные отсутствуют	
359	377636.71	1292179	-	2.5	данные отсутствуют	данные отсутствуют	
360	377635.05	1292198.21	-	2.5	данные отсутствуют	данные отсутствуют	
361	377634.31	1292214.32	-	2.5	данные отсутствуют	данные отсутствуют	
362	377633.81	1292230.41	-	2.5	данные отсутствуют	данные отсутствуют	
363	377633.58	1292256.48	-	2.5	данные отсутствуют	данные отсутствуют	
364	377633.36	1292282.56	-	2.5	данные отсутствуют	данные отсутствуют	
365	377631.08	1292309.09	-	2.5	данные отсутствуют	данные отсутствуют	
366	377628.81	1292335.61	-	2.5	данные отсутствуют	данные отсутствуют	
367	377626.95	1292372.37	-	2.5	данные отсутствуют	данные отсутствуют	
368	377626.41	1292399.54	-	2.5	данные отсутствуют	данные отсутствуют	
369	377626.22	1292416.89	-	2.5	данные отсутствуют	данные отсутствуют	
370	377625.16	1292434.19	-	2.5	данные отсутствуют	данные отсутствуют	
371	377624.59	1292451.49	-	2.5	данные отсутствуют	данные отсутствуют	
372	377622.57	1292466.99	-	2.5	данные отсутствуют	данные отсутствуют	
373	377621.94	1292503.22	-	2.5	данные отсутствуют	данные отсутствуют	

полное наименование должности	подпись	инициалы, фамилия
-------------------------------	---------	-------------------

М.П.

Сооружение							
вид объекта недвижимости							
Лист № 22 раздела 5.1		Всего листов раздела 5.1: 196		Всего разделов: 4		Всего листов выписки: 202	
29.06.2022г. № КУВИ-001/2022-105726913							
Кадастровый номер:				0:0:0:1184			
374	377621.32	1292539.46	-	2.5	данные отсутствуют	данные отсутствуют	
375	377619.28	1292560.35	-	2.5	данные отсутствуют	данные отсутствуют	
376	377617.48	1292581.13	-	2.5	данные отсутствуют	данные отсутствуют	
377	377612.95	1292603.48	-	2.5	данные отсутствуют	данные отсутствуют	
378	377607.13	1292623.29	-	2.5	данные отсутствуют	данные отсутствуют	
379	377601.31	1292643.1	-	2.5	данные отсутствуют	данные отсутствуют	
380	377598.18	1292660.18	-	2.5	данные отсутствуют	данные отсутствуют	
381	377589.53	1292684.47	-	2.5	данные отсутствуют	данные отсутствуют	
382	377580.89	1292708.76	-	2.5	данные отсутствуют	данные отсутствуют	
383	377576.34	1292726.62	-	2.5	данные отсутствуют	данные отсутствуют	
384	377576.74	1292734.66	-	2.5	данные отсутствуют	данные отсутствуют	
385	377581.88	1292763.22	-	2.5	данные отсутствуют	данные отсутствуют	
386	377575.04	1292788.31	-	2.5	данные отсутствуют	данные отсутствуют	
387	377568.2	1292813.4	-	2.5	данные отсутствуют	данные отсутствуют	
388	377559.34	1292838.96	-	2.5	данные отсутствуют	данные отсутствуют	
389	377549.45	1292870.38	-	2.5	данные отсутствуют	данные отсутствуют	
390	377543.11	1292886.93	-	2.5	данные отсутствуют	данные отсутствуют	
391	377536.77	1292903.48	-	2.5	данные отсутствуют	данные отсутствуют	

полное наименование должности	подпись	инициалы, фамилия
-------------------------------	---------	-------------------

М.П.

Сооружение							
вид объекта недвижимости							
Лист № 23 раздела 5.1		Всего листов раздела 5.1: 196		Всего разделов: 4		Всего листов выписки: 202	
29.06.2022г. № КУВИ-001/2022-105726913							
Кадастровый номер:				0:0:0:1184			
392	377526.39	1292931.31	-	2.5	данные отсутствуют	данные отсутствуют	
393	377511.55	1292968.7	-	2.5	данные отсутствуют	данные отсутствуют	
394	377505.91	1292983.07	-	2.5	данные отсутствуют	данные отсутствуют	
395	377500.27	1292997.44	-	2.5	данные отсутствуют	данные отсутствуют	
396	377492.14	1293015.19	-	2.5	данные отсутствуют	данные отсутствуют	
397	377484.02	1293032.94	-	2.5	данные отсутствуют	данные отсутствуют	
398	377473	1293062.99	-	2.5	данные отсутствуют	данные отсутствуют	
399	377461.98	1293093.04	-	2.5	данные отсутствуют	данные отсутствуют	
400	377451.99	1293117.87	-	2.5	данные отсутствуют	данные отсутствуют	
401	377441.95	1293147	-	2.5	данные отсутствуют	данные отсутствуют	
402	377430.16	1293175.65	-	2.5	данные отсутствуют	данные отсутствуют	
403	377418.37	1293204.31	-	2.5	данные отсутствуют	данные отсутствуют	
404	377411.34	1293221.42	-	2.5	данные отсутствуют	данные отсутствуют	
405	377404.32	1293238.54	-	2.5	данные отсутствуют	данные отсутствуют	
406	377395	1293262	-	2.5	данные отсутствуют	данные отсутствуют	
407	377385.68	1293285.47	-	2.5	данные отсутствуют	данные отсутствуют	
408	377376.74	1293310.3	-	2.5	данные отсутствуют	данные отсутствуют	
409	377367.11	1293334.21	-	2.5	данные отсутствуют	данные отсутствуют	

полное наименование должности	подпись	инициалы, фамилия
-------------------------------	---------	-------------------

М.П.

Сооружение							
вид объекта недвижимости							
Лист № 24 раздела 5.1		Всего листов раздела 5.1: 196		Всего разделов: 4		Всего листов выписки: 202	
29.06.2022г. № КУВИ-001/2022-105726913							
Кадастровый номер:				0:0:0:1184			
410	377353.5	1293366.43	-	2.5	данные отсутствуют	данные отсутствуют	
411	377338.74	1293401.12	-	2.5	данные отсутствуют	данные отсутствуют	
412	377328.62	1293425.23	-	2.5	данные отсутствуют	данные отсутствуют	
413	377319.27	1293446.83	-	2.5	данные отсутствуют	данные отсутствуют	
414	377310.13	1293468.81	-	2.5	данные отсутствуют	данные отсутствуют	
415	377299.88	1293492.81	-	2.5	данные отсутствуют	данные отсутствуют	
416	377291.26	1293513.91	-	2.5	данные отсутствуют	данные отсутствуют	
417	377281.43	1293536.26	-	2.5	данные отсутствуют	данные отсутствуют	
418	377271.15	1293560.09	-	2.5	данные отсутствуют	данные отсутствуют	
419	377258.77	1293589.64	-	2.5	данные отсутствуют	данные отсутствуют	
420	377243.12	1293626.82	-	2.5	данные отсутствуют	данные отсутствуют	
421	377237.67	1293637.32	-	2.5	данные отсутствуют	данные отсутствуют	
422	377239.29	1293654.43	-	2.5	данные отсутствуют	данные отсутствуют	
423	377247.35	1293660.16	-	2.5	данные отсутствуют	данные отсутствуют	
424	377271.59	1293678.62	-	2.5	данные отсутствуют	данные отсутствуют	
425	377287.71	1293702.76	-	2.5	данные отсутствуют	данные отсутствуют	
426	377312.02	1293759.59	-	2.5	данные отсутствуют	данные отсутствуют	
427	377313.44	1293773.66	-	2.5	данные отсутствуют	данные отсутствуют	

полное наименование должности	подпись	инициалы, фамилия
-------------------------------	---------	-------------------

М.П.

Сооружение							
вид объекта недвижимости							
Лист № 25 раздела 5.1		Всего листов раздела 5.1: 196		Всего разделов: 4		Всего листов выписки: 202	
29.06.2022г. № КУВИ-001/2022-105726913							
Кадастровый номер:				0:0:0:1184			
428	377306.52	1293793.39	-	2.5	данные отсутствуют	данные отсутствуют	
429	377305.75	1293810.63	-	2.5	данные отсутствуют	данные отсутствуют	
430	377296.98	1293815.2	-	2.5	данные отсутствуют	данные отсутствуют	
431	377281.66	1293856.19	-	2.5	данные отсутствуют	данные отсутствуют	
432	377247.87	1293947.96	-	2.5	данные отсутствуют	данные отсутствуют	
433	377232.3	1293990.25	-	2.5	данные отсутствуют	данные отсутствуют	
434	377219.38	1294026.95	-	2.5	данные отсутствуют	данные отсутствуют	
435	377251.4	1294062.73	-	2.5	данные отсутствуют	данные отсутствуют	
436	377273.43	1294093.56	-	2.5	данные отсутствуют	данные отсутствуют	
437	377311.73	1294143.69	-	2.5	данные отсутствуют	данные отсутствуют	
438	377326.9	1294176.55	-	2.5	данные отсутствуют	данные отсутствуют	
439	377335.95	1294188.88	-	2.5	данные отсутствуют	данные отсутствуют	
440	377366.44	1294218.32	-	2.5	данные отсутствуют	данные отсутствуют	
441	377401.68	1294262.91	-	2.5	данные отсутствуют	данные отсутствуют	
442	377426.31	1294305.37	-	2.5	данные отсутствуют	данные отсутствуют	
443	377441.24	1294319	-	2.5	данные отсутствуют	данные отсутствуют	
444	377465.92	1294358.63	-	2.5	данные отсутствуют	данные отсутствуют	
445	377476.25	1294377.13	-	2.5	данные отсутствуют	данные отсутствуют	

полное наименование должности	подпись	инициалы, фамилия
-------------------------------	---------	-------------------

Сооружение							
вид объекта недвижимости							
Лист № 26 раздела 5.1		Всего листов раздела 5.1: 196		Всего разделов: 4		Всего листов выписки: 202	
29.06.2022г. № КУВИ-001/2022-105726913							
Кадастровый номер:				0:0:0:1184			
446	377486.59	1294395.63	-	2.5	данные отсутствуют	данные отсутствуют	
447	377495.55	1294409.72	-	2.5	данные отсутствуют	данные отсутствуют	
448	377516.01	1294441.56	-	2.5	данные отсутствуют	данные отсутствуют	
449	377524.69	1294454.91	-	2.5	данные отсутствуют	данные отсутствуют	
450	377530.62	1294463.81	-	2.5	данные отсутствуют	данные отсутствуют	
451	377540.67	1294476.58	-	2.5	данные отсутствуют	данные отсутствуют	
452	377560.07	1294496.55	-	2.5	данные отсутствуют	данные отсутствуют	
453	377576.66	1294513.21	-	2.5	данные отсутствуют	данные отсутствуют	
454	377589.71	1294528.13	-	2.5	данные отсутствуют	данные отсутствуют	
455	377607.39	1294550.02	-	2.5	данные отсутствуют	данные отсутствуют	
456	377627.03	1294574.6	-	2.5	данные отсутствуют	данные отсутствуют	
457	377643.75	1294596.16	-	2.5	данные отсутствуют	данные отсутствуют	
458	377652.11	1294605.86	-	2.5	данные отсутствуют	данные отсутствуют	
459	377670.85	1294629.83	-	2.5	данные отсутствуют	данные отсутствуют	
460	377690.77	1294655.77	-	2.5	данные отсутствуют	данные отсутствуют	
461	377714.52	1294686.45	-	2.5	данные отсутствуют	данные отсутствуют	
462	377743.58	1294723.95	-	2.5	данные отсутствуют	данные отсутствуют	
463	377759.49	1294745.56	-	2.5	данные отсутствуют	данные отсутствуют	

полное наименование должности	подпись	инициалы, фамилия
-------------------------------	---------	-------------------

М.П.

Сооружение							
вид объекта недвижимости							
Лист № 27 раздела 5.1		Всего листов раздела 5.1: 196		Всего разделов: 4		Всего листов выписки: 202	
29.06.2022г. № КУВИ-001/2022-105726913							
Кадастровый номер:				0:0:0:1184			
464	377779.17	1294771.62	-	2.5	данные отсутствуют	данные отсутствуют	
465	377797.41	1294796.23	-	2.5	данные отсутствуют	данные отсутствуют	
466	377822.23	1294831.41	-	2.5	данные отсутствуют	данные отсутствуют	
467	377836.95	1294850.75	-	2.5	данные отсутствуют	данные отсутствуют	
468	377856.3	1294875.39	-	2.5	данные отсутствуют	данные отсутствуют	
469	377874.21	1294896.71	-	2.5	данные отсутствуют	данные отсутствуют	
470	377892.75	1294919.5	-	2.5	данные отсутствуют	данные отсутствуют	
471	377910.65	1294941.41	-	2.5	данные отсутствуют	данные отсутствуют	
472	377927.98	1294962.39	-	2.5	данные отсутствуют	данные отсутствуют	
473	377946.11	1294984.44	-	2.5	данные отсутствуют	данные отсутствуют	
474	377958.76	1294999.4	-	2.5	данные отсутствуют	данные отсутствуют	
475	377966.14	1295008.03	-	2.5	данные отсутствуют	данные отсутствуют	
476	377981.17	1295026.37	-	2.5	данные отсутствуют	данные отсутствуют	
477	377996.44	1295044.51	-	2.5	данные отсутствуют	данные отсутствуют	
478	378006.49	1295056.82	-	2.5	данные отсутствуют	данные отсутствуют	
479	378018.05	1295069.79	-	2.5	данные отсутствуют	данные отсутствуют	
480	378030.82	1295084.43	-	2.5	данные отсутствуют	данные отсутствуют	
481	378054.07	1295102.17	-	2.5	данные отсутствуют	данные отсутствуют	

полное наименование должности	подпись	инициалы, фамилия
-------------------------------	---------	-------------------

М.П.

Сооружение							
вид объекта недвижимости							
Лист № 28 раздела 5.1		Всего листов раздела 5.1: 196		Всего разделов: 4		Всего листов выписки: 202	
29.06.2022г. № КУВИ-001/2022-105726913							
Кадастровый номер:				0:0:0:1184			
482	378084.78	1295143.75	-	2.5	данные отсутствуют	данные отсутствуют	
483	378125.66	1295218.43	-	2.5	данные отсутствуют	данные отсутствуют	
484	378138.66	1295249.96	-	2.5	данные отсутствуют	данные отсутствуют	
485	378149.3	1295274.64	-	2.5	данные отсутствуют	данные отсутствуют	
486	378157.55	1295289.78	-	2.5	данные отсутствуют	данные отсутствуют	
487	378176.85	1295322.52	-	2.5	данные отсутствуют	данные отсутствуют	
488	378188.78	1295359.56	-	2.5	данные отсутствуют	данные отсутствуют	
489	378205.96	1295403.15	-	2.5	данные отсутствуют	данные отсутствуют	
490	378226.11	1295440.48	-	2.5	данные отсутствуют	данные отсутствуют	
491	378249.76	1295493.76	-	2.5	данные отсутствуют	данные отсутствуют	
492	378277.52	1295541.62	-	2.5	данные отсутствуют	данные отсутствуют	
493	378281.35	1295562.13	-	2.5	данные отсутствуют	данные отсутствуют	
494	378300.56	1295603.97	-	2.5	данные отсутствуют	данные отсутствуют	
495	378307.54	1295620.16	-	2.5	данные отсутствуют	данные отсутствуют	
496	378317.12	1295641.56	-	2.5	данные отсутствуют	данные отсутствуют	
497	378321.72	1295651.62	-	2.5	данные отсутствуют	данные отсутствуют	
498	378338.84	1295693.2	-	2.5	данные отсутствуют	данные отсутствуют	
499	378348.12	1295714.04	-	2.5	данные отсутствуют	данные отсутствуют	

полное наименование должности	подпись	инициалы, фамилия
-------------------------------	---------	-------------------

Сооружение							
вид объекта недвижимости							
Лист № 29 раздела 5.1		Всего листов раздела 5.1: 196		Всего разделов: 4		Всего листов выписки: 202	
29.06.2022г. № КУВИ-001/2022-105726913							
Кадастровый номер:				0:0:0:1184			
500	378357.32	1295734.92	-	2.5	данные отсутствуют	данные отсутствуют	
501	378364.38	1295758.41	-	2.5	данные отсутствуют	данные отсутствуют	
502	378371.77	1295769.43	-	2.5	данные отсутствуют	данные отсутствуют	
503	378380.65	1295790.01	-	2.5	данные отсутствуют	данные отсутствуют	
504	378392.62	1295817.16	-	2.5	данные отсутствуют	данные отсутствуют	
505	378405.03	1295845.02	-	2.5	данные отсутствуют	данные отсутствуют	
506	378417.84	1295874.52	-	2.5	данные отсутствуют	данные отсутствуют	
507	378427.74	1295897.06	-	2.5	данные отсутствуют	данные отсутствуют	
508	378437.27	1295919.65	-	2.5	данные отсутствуют	данные отсутствуют	
509	378445.88	1295941.32	-	2.5	данные отсутствуют	данные отсутствуют	
510	378452.65	1295956.93	-	2.5	данные отсутствуют	данные отсутствуют	
511	378461.97	1295977.73	-	2.5	данные отсутствуют	данные отсутствуют	
512	378461.41	1295981.04	-	2.5	данные отсутствуют	данные отсутствуют	
513	378455.53	1295984.68	-	2.5	данные отсутствуют	данные отсутствуют	
514	378437.37	1295992.61	-	2.5	данные отсутствуют	данные отсутствуют	
515	378419.91	1295999.83	-	2.5	данные отсутствуют	данные отсутствуют	
516	378417.15	1296004.59	-	2.5	данные отсутствуют	данные отсутствуют	
517	378419.04	1296010.02	-	2.5	данные отсутствуют	данные отсутствуют	

полное наименование должности	подпись	инициалы, фамилия
-------------------------------	---------	-------------------

М.П.

Сооружение							
вид объекта недвижимости							
Лист № 30 раздела 5.1		Всего листов раздела 5.1: 196		Всего разделов: 4		Всего листов выписки: 202	
29.06.2022г. № КУВИ-001/2022-105726913							
Кадастровый номер:				0:0:0:1184			
518	378458.39	1296096.47	-	2.5	данные отсутствуют	данные отсутствуют	
519	378462.35	1296099.29	-	2.5	данные отсутствуют	данные отсутствуют	
520	378466.73	1296100.31	-	2.5	данные отсутствуют	данные отсутствуют	
521	378492.49	1296096	-	2.5	данные отсутствуют	данные отсутствуют	
522	378511.43	1296094.15	-	2.5	данные отсутствуют	данные отсутствуют	
523	378513.78	1296094.57	-	2.5	данные отсутствуют	данные отсутствуют	
524	378524.37	1296118.46	-	2.5	данные отсутствуют	данные отсутствуют	
525	378535.5	1296146.23	-	2.5	данные отсутствуют	данные отсутствуют	
526	378543.16	1296165.77	-	2.5	данные отсутствуют	данные отсутствуют	
527	378548.98	1296184.1	-	2.5	данные отсутствуют	данные отсутствуют	
528	378605.57	1296292.79	-	2.5	данные отсутствуют	данные отсутствуют	
529	378617.79	1296318.56	-	2.5	данные отсутствуют	данные отсутствуют	
530	378631	1296344.7	-	2.5	данные отсутствуют	данные отсутствуют	
531	378654.21	1296397.08	-	2.5	данные отсутствуют	данные отсутствуют	
532	378676.01	1296443.79	-	2.5	данные отсутствуют	данные отсутствуют	
533	378717.78	1296525.92	-	2.5	данные отсутствуют	данные отсутствуют	
534	378722.93	1296538.85	-	2.5	данные отсутствуют	данные отсутствуют	
535	378724.11	1296546.49	-	2.5	данные отсутствуют	данные отсутствуют	

полное наименование должности	подпись	инициалы, фамилия
-------------------------------	---------	-------------------

М.П.

Сооружение							
вид объекта недвижимости							
Лист № 31 раздела 5.1		Всего листов раздела 5.1: 196		Всего разделов: 4		Всего листов выписки: 202	
29.06.2022г. № КУВИ-001/2022-105726913							
Кадастровый номер:				0:0:0:1184			
536	378728.69	1296567.4	-	2.5	данные отсутствуют	данные отсутствуют	
537	378732.7	1296578.54	-	2.5	данные отсутствуют	данные отсутствуют	
538	378731.27	1296589.76	-	2.5	данные отсутствуют	данные отсутствуют	
539	378733.22	1296609.39	-	2.5	данные отсутствуют	данные отсутствуют	
540	378736.42	1296618.46	-	2.5	данные отсутствуют	данные отсутствуют	
541	378739.61	1296627.54	-	2.5	данные отсутствуют	данные отсутствуют	
542	378750.32	1296650.99	-	2.5	данные отсутствуют	данные отсутствуют	
543	378763.99	1296679.96	-	2.5	данные отсутствуют	данные отсутствуют	
544	378776.77	1296705.62	-	2.5	данные отсутствуют	данные отсутствуют	
545	378793.71	1296738.3	-	2.5	данные отсутствуют	данные отсутствуют	
546	378808.71	1296767.4	-	2.5	данные отсутствуют	данные отсутствуют	
547	378823.35	1296796.38	-	2.5	данные отсутствуют	данные отсутствуют	
548	378840.54	1296829.4	-	2.5	данные отсутствуют	данные отсутствуют	
549	378854.09	1296859.55	-	2.5	данные отсутствуют	данные отсутствуют	
550	378868.93	1296892.13	-	2.5	данные отсутствуют	данные отсутствуют	
551	378898.33	1296949.67	-	2.5	данные отсутствуют	данные отсутствуют	
552	378925	1297009.51	-	2.5	данные отсутствуют	данные отсутствуют	
553	378937	1297038.62	-	2.5	данные отсутствуют	данные отсутствуют	

полное наименование должности	подпись	инициалы, фамилия
-------------------------------	---------	-------------------

М.П.

Сооружение							
вид объекта недвижимости							
Лист № 32 раздела 5.1		Всего листов раздела 5.1: 196		Всего разделов: 4		Всего листов выписки: 202	
29.06.2022г. № КУВИ-001/2022-105726913							
Кадастровый номер:				0:0:0:1184			
554	378946.07	1297067.91	-	2.5	данные отсутствуют	данные отсутствуют	
555	378959.93	1297096.64	-	2.5	данные отсутствуют	данные отсутствуют	
556	378964.56	1297103.27	-	2.5	данные отсутствуют	данные отсутствуют	
557	378975.7	1297124.14	-	2.5	данные отсутствуют	данные отсутствуют	
558	379002.9	1297183.25	-	2.5	данные отсутствуют	данные отсутствуют	
559	379031.87	1297241.53	-	2.5	данные отсутствуют	данные отсутствуют	
560	379058.63	1297309.93	-	2.5	данные отсутствуют	данные отсутствуют	
561	379072.89	1297340.14	-	2.5	данные отсутствуют	данные отсутствуют	
562	379085.6	1297366.37	-	2.5	данные отсутствуют	данные отсутствуют	
563	379097.86	1297392.85	-	2.5	данные отсутствуют	данные отсутствуют	
564	379123.39	1297450.13	-	2.5	данные отсутствуют	данные отсутствуют	
565	379145.16	1297502.42	-	2.5	данные отсутствуют	данные отсутствуют	
566	379156.24	1297535.4	-	2.5	данные отсутствуют	данные отсутствуют	
567	379164.5	1297567.31	-	2.5	данные отсутствуют	данные отсутствуют	
568	379172.11	1297608.2	-	2.5	данные отсутствуют	данные отсутствуют	
569	379177.46	1297632.88	-	2.5	данные отсутствуют	данные отсутствуют	
570	379182.34	1297657.66	-	2.5	данные отсутствуют	данные отсутствуют	
571	379188.53	1297682.8	-	2.5	данные отсутствуют	данные отсутствуют	

полное наименование должности	подпись	инициалы, фамилия
-------------------------------	---------	-------------------

М.П.

Сооружение							
вид объекта недвижимости							
Лист № 33 раздела 5.1		Всего листов раздела 5.1: 196		Всего разделов: 4		Всего листов выписки: 202	
29.06.2022г. № КУВИ-001/2022-105726913							
Кадастровый номер:				0:0:0:1184			
572	379193.43	1297703.77	-	2.5	данные отсутствуют	данные отсутствуют	
573	379197.69	1297726.25	-	2.5	данные отсутствуют	данные отсутствуют	
574	379206.12	1297747.67	-	2.5	данные отсутствуют	данные отсутствуют	
575	379234.39	1297800.65	-	2.5	данные отсутствуют	данные отсутствуют	
576	379253.25	1297834.29	-	2.5	данные отсутствуют	данные отсутствуют	
577	379256.39	1297845.09	-	2.5	данные отсутствуют	данные отсутствуют	
578	379265.35	1297866.08	-	2.5	данные отсутствуют	данные отсутствуют	
579	379273.45	1297885.64	-	2.5	данные отсутствуют	данные отсутствуют	
580	379285.78	1297913.11	-	2.5	данные отсутствуют	данные отсутствуют	
581	379298.08	1297939.74	-	2.5	данные отсутствуют	данные отсутствуют	
582	379310.69	1297967.91	-	2.5	данные отсутствуют	данные отсутствуют	
583	379322.28	1297993.75	-	2.5	данные отсутствуют	данные отсутствуют	
584	379335.28	1298022.1	-	2.5	данные отсутствуют	данные отсутствуют	
585	379347.18	1298049.72	-	2.5	данные отсутствуют	данные отсутствуют	
586	379360.5	1298076.91	-	2.5	данные отсутствуют	данные отсутствуют	
587	379386.46	1298131.19	-	2.5	данные отсутствуют	данные отсутствуют	
588	379399.45	1298157.56	-	2.5	данные отсутствуют	данные отсутствуют	
589	379412.57	1298184.57	-	2.5	данные отсутствуют	данные отсутствуют	

полное наименование должности	подпись	инициалы, фамилия
-------------------------------	---------	-------------------

М.П.

Сооружение							
вид объекта недвижимости							
Лист № 34 раздела 5.1		Всего листов раздела 5.1: 196		Всего разделов: 4		Всего листов выписки: 202	
29.06.2022г. № КУВИ-001/2022-105726913							
Кадастровый номер:				0:0:0:1184			
590	379425.84	1298210.57	-	2.5	данные отсутствуют	данные отсутствуют	
591	379438.48	1298235.96	-	2.5	данные отсутствуют	данные отсутствуют	
592	379452.28	1298264.79	-	2.5	данные отсутствуют	данные отсутствуют	
593	379471.37	1298301.43	-	2.5	данные отсутствуют	данные отсутствуют	
594	379485.78	1298329.94	-	2.5	данные отсутствуют	данные отсутствуют	
595	379493.82	1298340.74	-	2.5	данные отсутствуют	данные отсутствуют	
596	379536.84	1298408.9	-	2.5	данные отсутствуют	данные отсутствуют	
597	379542.5	1298420.67	-	2.5	данные отсутствуют	данные отсутствуют	
598	379548.55	1298431.21	-	2.5	данные отсутствуют	данные отсутствуют	
599	379561.02	1298451.34	-	2.5	данные отсутствуют	данные отсутствуют	
600	379573.16	1298471.95	-	2.5	данные отсутствуют	данные отсутствуют	
601	379583.31	1298489.45	-	2.5	данные отсутствуют	данные отсутствуют	
602	379593.49	1298506.93	-	2.5	данные отсутствуют	данные отсутствуют	
603	379607.43	1298534.4	-	2.5	данные отсутствуют	данные отсутствуют	
604	379620.65	1298562.59	-	2.5	данные отсутствуют	данные отсутствуют	
605	379633.35	1298590.18	-	2.5	данные отсутствуют	данные отсутствуют	
606	379659.18	1298646.35	-	2.5	данные отсутствуют	данные отсутствуют	
607	379678.49	1298689.73	-	2.5	данные отсутствуют	данные отсутствуют	

полное наименование должности	подпись	инициалы, фамилия
-------------------------------	---------	-------------------

М.П.

Сооружение							
вид объекта недвижимости							
Лист № 35 раздела 5.1		Всего листов раздела 5.1: 196		Всего разделов: 4		Всего листов выписки: 202	
29.06.2022г. № КУВИ-001/2022-105726913							
Кадастровый номер:				0:0:0:1184			
608	379689.89	1298715.19	-	2.5	данные отсутствуют	данные отсутствуют	
609	379698.1	1298735.53	-	2.5	данные отсутствуют	данные отсутствуют	
610	379704.67	1298748.12	-	2.5	данные отсутствуют	данные отсутствуют	
611	379717.14	1298772.16	-	2.5	данные отсутствуют	данные отсутствуют	
612	379736.82	1298799.69	-	2.5	данные отсутствуют	данные отсутствуют	
613	379742.17	1298807.94	-	2.5	данные отсутствуют	данные отсутствуют	
614	379759.3	1298846.01	-	2.5	данные отсутствуют	данные отсутствуют	
615	379770.72	1298870.47	-	2.5	данные отсутствуют	данные отсутствуют	
616	379780.39	1298891.15	-	2.5	данные отсутствуют	данные отсутствуют	
617	379790.35	1298912.64	-	2.5	данные отсутствуют	данные отсутствуют	
618	379810.06	1298956.64	-	2.5	данные отсутствуют	данные отсутствуют	
619	379818.81	1298978.18	-	2.5	данные отсутствуют	данные отсутствуют	
620	379830.41	1299007.11	-	2.5	данные отсутствуют	данные отсутствуют	
621	379837.19	1299023.06	-	2.5	данные отсутствуют	данные отсутствуют	
622	379850.66	1299054.01	-	2.5	данные отсутствуют	данные отсутствуют	
623	379873.15	1299106	-	2.5	данные отсутствуют	данные отсутствуют	
624	379880.79	1299123.9	-	2.5	данные отсутствуют	данные отсутствуют	
625	379892.8	1299150.69	-	2.5	данные отсутствуют	данные отсутствуют	

полное наименование должности	подпись	инициалы, фамилия
-------------------------------	---------	-------------------

М.П.

Сооружение							
вид объекта недвижимости							
Лист № 36 раздела 5.1		Всего листов раздела 5.1: 196		Всего разделов: 4		Всего листов выписки: 202	
29.06.2022г. № КУВИ-001/2022-105726913							
Кадастровый номер:				0:0:0:1184			
626	379903.1	1299174.95	-	2.5	данные отсутствуют	данные отсутствуют	
627	379912.25	1299194.51	-	2.5	данные отсутствуют	данные отсутствуют	
628	379918.05	1299206.5	-	2.5	данные отсутствуют	данные отсутствуют	
629	379933.18	1299237.64	-	2.5	данные отсутствуют	данные отсутствуют	
630	379941.74	1299254.93	-	2.5	данные отсутствуют	данные отсутствуют	
631	379955.68	1299281.83	-	2.5	данные отсутствуют	данные отсутствуют	
632	379967.96	1299303.62	-	2.5	данные отсутствуют	данные отсутствуют	
633	379973.5	1299314.42	-	2.5	данные отсутствуют	данные отсутствуют	
634	379972.7	1299321.12	-	2.5	данные отсутствуют	данные отсутствуют	
635	379969.57	1299327.97	-	2.5	данные отсутствуют	данные отсутствуют	
636	379965.57	1299335.83	-	2.5	данные отсутствуют	данные отсутствуют	
637	379959.62	1299346.93	-	2.5	данные отсутствуют	данные отсутствуют	
638	379952.09	1299361.84	-	2.5	данные отсутствуют	данные отсутствуют	
639	379943.14	1299383.77	-	2.5	данные отсутствуют	данные отсутствуют	
640	379933.73	1299406.91	-	2.5	данные отсутствуют	данные отсутствуют	
641	379922.3	1299438.7	-	2.5	данные отсутствуют	данные отсутствуют	
642	379920.83	1299442.93	-	2.5	данные отсутствуют	данные отсутствуют	
643	379916.53	1299454.11	-	2.5	данные отсутствуют	данные отсутствуют	

полное наименование должности	подпись	инициалы, фамилия
-------------------------------	---------	-------------------

М.П.

Сооружение							
вид объекта недвижимости							
Лист № 37 раздела 5.1		Всего листов раздела 5.1: 196		Всего разделов: 4		Всего листов выписки: 202	
29.06.2022г. № КУВИ-001/2022-105726913							
Кадастровый номер:				0:0:0:1184			
644	379914.29	1299459.98	-	2.5	данные отсутствуют	данные отсутствуют	
645	379911.92	1299465.19	-	2.5	данные отсутствуют	данные отсутствуют	
646	379906.95	1299476.1	-	2.5	данные отсутствуют	данные отсутствуют	
647	379897.54	1299495.16	-	2.5	данные отсутствуют	данные отсутствуют	
648	379887.44	1299516.89	-	2.5	данные отсутствуют	данные отсутствуют	
649	379877.12	1299541.03	-	2.5	данные отсутствуют	данные отсутствуют	
650	379869.38	1299563.29	-	2.5	данные отсутствуют	данные отсутствуют	
651	379862.04	1299586.93	-	2.5	данные отсутствуют	данные отсутствуют	
652	379853.12	1299616.32	-	2.5	данные отсутствуют	данные отсутствуют	
653	379845.32	1299640.86	-	2.5	данные отсутствуют	данные отсутствуют	
654	379834.67	1299668.08	-	2.5	данные отсутствуют	данные отсутствуют	
655	379828.35	1299682.71	-	2.5	данные отсутствуют	данные отсутствуют	
656	379821.42	1299700.72	-	2.5	данные отсутствуют	данные отсутствуют	
657	379813.03	1299723.16	-	2.5	данные отсутствуют	данные отсутствуют	
658	379807.02	1299738.27	-	2.5	данные отсутствуют	данные отсутствуют	
659	379801.52	1299754.49	-	2.5	данные отсутствуют	данные отсутствуют	
660	379800.98	1299762.24	-	2.5	данные отсутствуют	данные отсутствуют	
661	379799	1299767.61	-	2.5	данные отсутствуют	данные отсутствуют	

полное наименование должности	подпись	инициалы, фамилия
-------------------------------	---------	-------------------

М.П.

Сооружение							
вид объекта недвижимости							
Лист № 38 раздела 5.1		Всего листов раздела 5.1: 196		Всего разделов: 4		Всего листов выписки: 202	
29.06.2022г. № КУВИ-001/2022-105726913							
Кадастровый номер:				0:0:0:1184			
662	379796.69	1299770.77	-	2.5	данные отсутствуют	данные отсутствуют	
663	379780.72	1299811.97	-	2.5	данные отсутствуют	данные отсутствуют	
664	379781.67	1299825.67	-	2.5	данные отсутствуют	данные отсутствуют	
665	379781.33	1299842.17	-	2.5	данные отсутствуют	данные отсутствуют	
666	379783.25	1299863.47	-	2.5	данные отсутствуют	данные отсутствуют	
667	379785.54	1299874.49	-	2.5	данные отсутствуют	данные отсутствуют	
668	379787.11	1299880.24	-	2.5	данные отсутствуют	данные отсутствуют	
669	379790.3	1299889.22	-	2.5	данные отсутствуют	данные отсутствуют	
670	379798.9	1299892.98	-	2.5	данные отсутствуют	данные отсутствуют	
671	379808.63	1299897.84	-	2.5	данные отсутствуют	данные отсутствуют	
672	379821.16	1299910.1	-	2.5	данные отсутствуют	данные отсутствуют	
673	379831.97	1299921.39	-	2.5	данные отсутствуют	данные отсутствуют	
674	379850.09	1299940.73	-	2.5	данные отсутствуют	данные отсутствуют	
675	379859.07	1299951.92	-	2.5	данные отсутствуют	данные отсутствуют	
676	379866.93	1299961.72	-	2.5	данные отсутствуют	данные отсутствуют	
677	379883.86	1299981.56	-	2.5	данные отсутствуют	данные отсутствуют	
678	379897.05	1299997.21	-	2.5	данные отсутствуют	данные отсутствуют	
679	379910.82	1300013.9	-	2.5	данные отсутствуют	данные отсутствуют	

полное наименование должности	подпись	инициалы, фамилия
-------------------------------	---------	-------------------

М.П.

Сооружение							
вид объекта недвижимости							
Лист № 39 раздела 5.1		Всего листов раздела 5.1: 196		Всего разделов: 4		Всего листов выписки: 202	
29.06.2022г. № КУВИ-001/2022-105726913							
Кадастровый номер:				0:0:0:1184			
680	379923.56	1300029.47	-	2.5	данные отсутствуют	данные отсутствуют	
681	379937.65	1300045.58	-	2.5	данные отсутствуют	данные отсутствуют	
682	379951.56	1300061.9	-	2.5	данные отсутствуют	данные отсутствуют	
683	379967.39	1300080.57	-	2.5	данные отсутствуют	данные отсутствуют	
684	379985.63	1300102.05	-	2.5	данные отсутствуют	данные отсутствуют	
685	380011.52	1300132.08	-	2.5	данные отсутствуют	данные отсутствуют	
686	380026.54	1300150.29	-	2.5	данные отсутствуют	данные отсутствуют	
687	380039.3	1300166.94	-	2.5	данные отсутствуют	данные отсутствуют	
688	380052.93	1300182.99	-	2.5	данные отсутствуют	данные отсутствуют	
689	380064.09	1300196.94	-	2.5	данные отсутствуют	данные отсутствуют	
690	380082.11	1300218.63	-	2.5	данные отсутствуют	данные отсутствуют	
691	380093.78	1300235.78	-	2.5	данные отсутствуют	данные отсутствуют	
692	380103.79	1300249.31	-	2.5	данные отсутствуют	данные отсутствуют	
693	380112.3	1300259.16	-	2.5	данные отсутствуют	данные отсутствуют	
694	380123.01	1300270.42	-	2.5	данные отсутствуют	данные отсутствуют	
695	380136.94	1300285.72	-	2.5	данные отсутствуют	данные отсутствуют	
696	380150.22	1300300.88	-	2.5	данные отсутствуют	данные отсутствуют	
697	380163.78	1300315.83	-	2.5	данные отсутствуют	данные отсутствуют	

полное наименование должности	подпись	инициалы, фамилия
-------------------------------	---------	-------------------

М.П.

Сооружение							
вид объекта недвижимости							
Лист № 40 раздела 5.1		Всего листов раздела 5.1: 196		Всего разделов: 4		Всего листов выписки: 202	
29.06.2022г. № КУВИ-001/2022-105726913							
Кадастровый номер:				0:0:0:1184			
698	380178.47	1300332.41	-	2.5	данные отсутствуют	данные отсутствуют	
699	380198.04	1300353.22	-	2.5	данные отсутствуют	данные отсутствуют	
700	380219.45	1300378	-	2.5	данные отсутствуют	данные отсутствуют	
701	380283.92	1300452.42	-	2.5	данные отсутствуют	данные отсутствуют	
702	380300.66	1300473.49	-	2.5	данные отсутствуют	данные отсутствуют	
703	380319.35	1300496.95	-	2.5	данные отсутствуют	данные отсутствуют	
704	380332.94	1300512.89	-	2.5	данные отсутствуют	данные отсутствуют	
705	380353.34	1300534.75	-	2.5	данные отсутствуют	данные отсутствуют	
706	380373.14	1300557.17	-	2.5	данные отсутствуют	данные отсутствуют	
707	380395.05	1300582.51	-	2.5	данные отсутствуют	данные отсутствуют	
708	380421.78	1300612.44	-	2.5	данные отсутствуют	данные отсутствуют	
709	380442.11	1300635.64	-	2.5	данные отсутствуют	данные отсутствуют	
710	380457.9	1300654.2	-	2.5	данные отсутствуют	данные отсутствуют	
711	380473.47	1300673.14	-	2.5	данные отсутствуют	данные отсутствуют	
712	380489.63	1300691.35	-	2.5	данные отсутствуют	данные отсутствуют	
713	380508.27	1300714.15	-	2.5	данные отсутствуют	данные отсутствуют	
714	380524.16	1300734.02	-	2.5	данные отсутствуют	данные отсутствуют	
715	380543.45	1300755.88	-	2.5	данные отсутствуют	данные отсутствуют	

полное наименование должности	подпись	инициалы, фамилия
-------------------------------	---------	-------------------

М.П.

Сооружение							
вид объекта недвижимости							
Лист № 41 раздела 5.1		Всего листов раздела 5.1: 196		Всего разделов: 4		Всего листов выписки: 202	
29.06.2022г. № КУВИ-001/2022-105726913							
Кадастровый номер:				0:0:0:1184			
716	380563.58	1300778.34	-	2.5	данные отсутствуют	данные отсутствуют	
717	380581.68	1300800.83	-	2.5	данные отсутствуют	данные отсутствуют	
718	380595.63	1300817.89	-	2.5	данные отсутствуют	данные отсутствуют	
719	380612.2	1300837.02	-	2.5	данные отсутствуют	данные отсутствуют	
720	380633.48	1300860.37	-	2.5	данные отсутствуют	данные отсутствуют	
721	380654.18	1300883.54	-	2.5	данные отсутствуют	данные отсутствуют	
722	380673.61	1300907.72	-	2.5	данные отсутствуют	данные отсутствуют	
723	380725.22	1300964.62	-	2.5	данные отсутствуют	данные отсутствуют	
724	380792	1301044.3	-	2.5	данные отсутствуют	данные отсутствуют	
725	380810.12	1301062.8	-	2.5	данные отсутствуют	данные отсутствуют	
726	380846.94	1301100.97	-	2.5	данные отсутствуют	данные отсутствуют	
727	380939.64	1301207.24	-	2.5	данные отсутствуют	данные отсутствуют	
728	380980.66	1301256.41	-	2.5	данные отсутствуют	данные отсутствуют	
729	381080.8	1301371.28	-	2.5	данные отсутствуют	данные отсутствуют	
730	381140.01	1301439.54	-	2.5	данные отсутствуют	данные отсутствуют	
731	381147.83	1301451.34	-	2.5	данные отсутствуют	данные отсутствуют	
732	381172.35	1301522.27	-	2.5	данные отсутствуют	данные отсутствуют	
733	381190.37	1301573.59	-	2.5	данные отсутствуют	данные отсутствуют	

полное наименование должности	подпись	инициалы, фамилия
-------------------------------	---------	-------------------

М.П.

Сооружение							
вид объекта недвижимости							
Лист № 42 раздела 5.1		Всего листов раздела 5.1: 196		Всего разделов: 4		Всего листов выписки: 202	
29.06.2022г. № КУВИ-001/2022-105726913							
Кадастровый номер:				0:0:0:1184			
734	381204.28	1301618.76	-	2.5	данные отсутствуют	данные отсутствуют	
735	381217.81	1301652.24	-	2.5	данные отсутствуют	данные отсутствуют	
736	381238.28	1301711.29	-	2.5	данные отсутствуют	данные отсутствуют	
737	381255.93	1301762.65	-	2.5	данные отсутствуют	данные отсутствуют	
738	381267.98	1301806.59	-	2.5	данные отсутствуют	данные отсутствуют	
739	381274.83	1301822.19	-	2.5	данные отсутствуют	данные отсутствуют	
740	381318.65	1301948.84	-	2.5	данные отсутствуют	данные отсутствуют	
741	381351.35	1302051.21	-	2.5	данные отсутствуют	данные отсутствуют	
742	381368.82	1302087.83	-	2.5	данные отсутствуют	данные отсутствуют	
743	381385.47	1302140.62	-	2.5	данные отсутствуют	данные отсутствуют	
744	381400.49	1302183.64	-	2.5	данные отсутствуют	данные отсутствуют	
745	381414.8	1302204.76	-	2.5	данные отсутствуют	данные отсутствуют	
746	381431.15	1302227.2	-	2.5	данные отсутствуют	данные отсутствуют	
747	381457	1302263.82	-	2.5	данные отсутствуют	данные отсутствуют	
748	381491.09	1302307.14	-	2.5	данные отсутствуют	данные отсутствуют	
749	381519.95	1302340.44	-	2.5	данные отсутствуют	данные отсутствуют	
750	381546.34	1302370.84	-	2.5	данные отсутствуют	данные отсутствуют	
751	381559.27	1302385.49	-	2.5	данные отсутствуют	данные отсутствуют	

полное наименование должности	подпись	инициалы, фамилия
-------------------------------	---------	-------------------

М.П.

Сооружение							
вид объекта недвижимости							
Лист № 43 раздела 5.1		Всего листов раздела 5.1: 196		Всего разделов: 4		Всего листов выписки: 202	
29.06.2022г. № КУВИ-001/2022-105726913							
Кадастровый номер:				0:0:0:1184			
752	381573.18	1302401.5	-	2.5	данные отсутствуют	данные отсутствуют	
753	381588.27	1302418.83	-	2.5	данные отсутствуют	данные отсутствуют	
754	381603.05	1302435.95	-	2.5	данные отсутствуют	данные отсутствуют	
755	381625.85	1302460.8	-	2.5	данные отсутствуют	данные отсутствуют	
756	381644.31	1302481.87	-	2.5	данные отсутствуют	данные отсутствуют	
757	381669.38	1302509.82	-	2.5	данные отсутствуют	данные отсутствуют	
758	381683.77	1302526.08	-	2.5	данные отсутствуют	данные отсутствуют	
759	381700.38	1302545.89	-	2.5	данные отсутствуют	данные отсутствуют	
760	381722.27	1302570.72	-	2.5	данные отсутствуют	данные отсутствуют	
761	381753.29	1302606.04	-	2.5	данные отсутствуют	данные отсутствуют	
762	381771.25	1302626.54	-	2.5	данные отсутствуют	данные отсутствуют	
763	381789.99	1302647.78	-	2.5	данные отсутствуют	данные отсутствуют	
764	381809.57	1302670.15	-	2.5	данные отсутствуют	данные отсутствуют	
765	381835.22	1302697.02	-	2.5	данные отсутствуют	данные отсутствуют	
766	381847.86	1302717.28	-	2.5	данные отсутствуют	данные отсутствуют	
767	381861.66	1302736.92	-	2.5	данные отсутствуют	данные отсутствуют	
768	381880.2	1302754.24	-	2.5	данные отсутствуют	данные отсутствуют	
769	381899.72	1302775.99	-	2.5	данные отсутствуют	данные отсутствуют	

полное наименование должности	подпись	инициалы, фамилия
-------------------------------	---------	-------------------

М.П.

Сооружение							
вид объекта недвижимости							
Лист № 44 раздела 5.1		Всего листов раздела 5.1: 196		Всего разделов: 4		Всего листов выписки: 202	
29.06.2022г. № КУВИ-001/2022-105726913							
Кадастровый номер:				0:0:0:1184			
770	381903.56	1302785.26	-	2.5	данные отсутствуют	данные отсутствуют	
771	381905.45	1302788.7	-	2.5	данные отсутствуют	данные отсутствуют	
772	381906.97	1302789.74	-	2.5	данные отсутствуют	данные отсутствуют	
773	381914.98	1302785.49	-	2.5	данные отсутствуют	данные отсутствуют	
774	381922.17	1302779.3	-	2.5	данные отсутствуют	данные отсутствуют	
775	381933.41	1302767.69	-	2.5	данные отсутствуют	данные отсутствуют	
776	381953.94	1302750.82	-	2.5	данные отсутствуют	данные отсутствуют	
777	381971.88	1302737.81	-	2.5	данные отсутствуют	данные отсутствуют	
778	381988.42	1302723.22	-	2.5	данные отсутствуют	данные отсутствуют	
779	382013.54	1302698.97	-	2.5	данные отсутствуют	данные отсутствуют	
780	382031.09	1302682.24	-	2.5	данные отсутствуют	данные отсутствуют	
781	382045.64	1302667.5	-	2.5	данные отсутствуют	данные отсутствуют	
782	382052.25	1302658.8	-	2.5	данные отсутствуют	данные отсутствуют	
783	382059.2	1302647.75	-	2.5	данные отсутствуют	данные отсутствуют	
784	382067.39	1302638.6	-	2.5	данные отсутствуют	данные отсутствуют	
785	382074.91	1302629.99	-	2.5	данные отсутствуют	данные отсутствуют	
786	382081.21	1302616.2	-	2.5	данные отсутствуют	данные отсутствуют	
787	382092.31	1302594.72	-	2.5	данные отсутствуют	данные отсутствуют	

полное наименование должности	подпись	инициалы, фамилия
-------------------------------	---------	-------------------

М.П.

Сооружение							
вид объекта недвижимости							
Лист № 45 раздела 5.1		Всего листов раздела 5.1: 196		Всего разделов: 4		Всего листов выписки: 202	
29.06.2022г. № КУВИ-001/2022-105726913							
Кадастровый номер:				0:0:0:1184			
788	382109.23	1302562.68	-	2.5	данные отсутствуют	данные отсутствуют	
789	382118.41	1302538.89	-	2.5	данные отсутствуют	данные отсутствуют	
790	382128.86	1302506.73	-	2.5	данные отсутствуют	данные отсутствуют	
791	382137.63	1302479.79	-	2.5	данные отсутствуют	данные отсутствуют	
792	382144.34	1302456.07	-	2.5	данные отсутствуют	данные отсутствуют	
793	382152.93	1302425.74	-	2.5	данные отсутствуют	данные отсутствуют	
794	382157.32	1302412.24	-	2.5	данные отсутствуют	данные отсутствуют	
795	382164.73	1302390.15	-	2.5	данные отсутствуют	данные отсутствуют	
796	382175.49	1302359.44	-	2.5	данные отсутствуют	данные отсутствуют	
797	382184.66	1302332.33	-	2.5	данные отсутствуют	данные отсутствуют	
798	382193.94	1302305.94	-	2.5	данные отсутствуют	данные отсутствуют	
799	382202.63	1302282.44	-	2.5	данные отсутствуют	данные отсутствуют	
800	382212.14	1302257.52	-	2.5	данные отсутствуют	данные отсутствуют	
801	382221.4	1302233.03	-	2.5	данные отсутствуют	данные отсутствуют	
802	382231.54	1302206.02	-	2.5	данные отсутствуют	данные отсутствуют	
803	382238.66	1302182.24	-	2.5	данные отсутствуют	данные отсутствуют	
804	382246.93	1302157.82	-	2.5	данные отсутствуют	данные отсутствуют	
805	382251.05	1302151.53	-	2.5	данные отсутствуют	данные отсутствуют	

полное наименование должности	подпись	инициалы, фамилия
-------------------------------	---------	-------------------

М.П.

Сооружение							
вид объекта недвижимости							
Лист № 46 раздела 5.1		Всего листов раздела 5.1: 196		Всего разделов: 4		Всего листов выписки: 202	
29.06.2022г. № КУВИ-001/2022-105726913							
Кадастровый номер:				0:0:0:1184			
806	382257.77	1302146.94	-	2.5	данные отсутствуют	данные отсутствуют	
807	382265.11	1302148.89	-	2.5	данные отсутствуют	данные отсутствуют	
808	382271.81	1302156.04	-	2.5	данные отсутствуют	данные отсутствуют	
809	382285.33	1302171.17	-	2.5	данные отсутствуют	данные отсутствуют	
810	382305.43	1302192.27	-	2.5	данные отсутствуют	данные отсутствуют	
811	382327.31	1302215.35	-	2.5	данные отсутствуют	данные отсутствуют	
812	382343.31	1302232.46	-	2.5	данные отсутствуют	данные отсутствуют	
813	382359.77	1302249.2	-	2.5	данные отсутствуют	данные отсутствуют	
814	382374.86	1302265.23	-	2.5	данные отсутствуют	данные отсутствуют	
815	382389.17	1302283	-	2.5	данные отсутствуют	данные отсутствуют	
816	382406.31	1302302.49	-	2.5	данные отсутствуют	данные отсутствуют	
817	382419.96	1302317.49	-	2.5	данные отсутствуют	данные отсутствуют	
818	382439.24	1302339.67	-	2.5	данные отсутствуют	данные отсутствуют	
819	382451.16	1302353.35	-	2.5	данные отсутствуют	данные отсутствуют	
820	382465.84	1302370.71	-	2.5	данные отсутствуют	данные отсутствуют	
821	382472.85	1302379.09	-	2.5	данные отсутствуют	данные отсутствуют	
822	382486.5	1302389.63	-	2.5	данные отсутствуют	данные отсутствуют	
823	382500.05	1302399.43	-	2.5	данные отсутствуют	данные отсутствуют	

полное наименование должности	подпись	инициалы, фамилия
-------------------------------	---------	-------------------

М.П.

Сооружение							
вид объекта недвижимости							
Лист № 47 раздела 5.1		Всего листов раздела 5.1: 196		Всего разделов: 4		Всего листов выписки: 202	
29.06.2022г. № КУВИ-001/2022-105726913							
Кадастровый номер:				0:0:0:1184			
824	382518.13	1302427.29	-	2.5	данные отсутствуют	данные отсутствуют	
825	382532.22	1302441.37	-	2.5	данные отсутствуют	данные отсутствуют	
826	382550.05	1302459.44	-	2.5	данные отсутствуют	данные отсутствуют	
827	382567.44	1302477.09	-	2.5	данные отсутствуют	данные отсутствуют	
828	382591.91	1302503.57	-	2.5	данные отсутствуют	данные отсутствуют	
829	382615.26	1302527.04	-	2.5	данные отсутствуют	данные отсутствуют	
830	382641.83	1302554.89	-	2.5	данные отсутствуют	данные отсутствуют	
831	382662.37	1302575.86	-	2.5	данные отсутствуют	данные отсутствуют	
832	382707.79	1302622.44	-	2.5	данные отсутствуют	данные отсутствуют	
833	382729.75	1302644.94	-	2.5	данные отсутствуют	данные отсутствуют	
834	382751.35	1302667.47	-	2.5	данные отсутствуют	данные отсутствуют	
835	382775.47	1302692.95	-	2.5	данные отсутствуют	данные отсутствуют	
836	382787.9	1302705.98	-	2.5	данные отсутствуют	данные отсутствуют	
837	382809.07	1302727.77	-	2.5	данные отсутствуют	данные отсутствуют	
838	382835.09	1302754	-	2.5	данные отсутствуют	данные отсутствуют	
839	382851.95	1302771.51	-	2.5	данные отсутствуют	данные отсутствуют	
840	382876.52	1302797.47	-	2.5	данные отсутствуют	данные отсутствуют	
841	382923.4	1302847.82	-	2.5	данные отсутствуют	данные отсутствуют	

полное наименование должности	подпись	инициалы, фамилия
-------------------------------	---------	-------------------

М.П.

Сооружение						
вид объекта недвижимости						
Лист № 48 раздела 5.1		Всего листов раздела 5.1: 196		Всего разделов: 4		Всего листов выписки: 202
29.06.2022г. № КУВИ-001/2022-105726913						
Кадастровый номер:				0:0:0:1184		
842	382942.72	1302868.59	-	2.5	данные отсутствуют	данные отсутствуют
843	382958.4	1302884.65	-	2.5	данные отсутствуют	данные отсутствуют
844	382981.5	1302908.59	-	2.5	данные отсутствуют	данные отсутствуют
845	383007.3	1302934.78	-	2.5	данные отсутствуют	данные отсутствуют
846	383024.55	1302954.24	-	2.5	данные отсутствуют	данные отсутствуют
847	383038.93	1302971.43	-	2.5	данные отсутствуют	данные отсутствуют
848	383056.51	1302991.33	-	2.5	данные отсутствуют	данные отсутствуют
849	383065.21	1303000.1	-	2.5	данные отсутствуют	данные отсутствуют
850	383070.5	1303010.78	-	2.5	данные отсутствуют	данные отсутствуют
851	383078.3	1303018.35	-	2.5	данные отсутствуют	данные отсутствуют
852	383083.18	1303022.18	-	2.5	данные отсутствуют	данные отсутствуют
853	383087.1	1303025.25	-	2.5	данные отсутствуют	данные отсутствуют
854	383095.9	1303032.14	-	2.5	данные отсутствуют	данные отсутствуют
855	383109.37	1303045.8	-	2.5	данные отсутствуют	данные отсутствуют
856	383128.94	1303068.53	-	2.5	данные отсутствуют	данные отсутствуют
857	383141.29	1303080.53	-	2.5	данные отсутствуют	данные отсутствуют
858	383150.64	1303089.49	-	2.5	данные отсутствуют	данные отсутствуют
859	383163.29	1303101.05	-	2.5	данные отсутствуют	данные отсутствуют

полное наименование должности	подпись	инициалы, фамилия
-------------------------------	---------	-------------------

М.П.

Сооружение							
вид объекта недвижимости							
Лист № 49 раздела 5.1		Всего листов раздела 5.1: 196		Всего разделов: 4		Всего листов выписки: 202	
29.06.2022г. № КУВИ-001/2022-105726913							
Кадастровый номер:				0:0:0:1184			
860	383182.69	1303118.91	-	2.5	данные отсутствуют	данные отсутствуют	
861	383194.21	1303131.72	-	2.5	данные отсутствуют	данные отсутствуют	
862	383200.24	1303137.51	-	2.5	данные отсутствуют	данные отсутствуют	
863	383208.24	1303146.08	-	2.5	данные отсутствуют	данные отсутствуют	
864	383229.19	1303167.7	-	2.5	данные отсутствуют	данные отсутствуют	
865	383249.21	1303189.15	-	2.5	данные отсутствуют	данные отсутствуют	
866	383255.35	1303195.13	-	2.5	данные отсутствуют	данные отсутствуют	
867	383278.91	1303218.34	-	2.5	данные отсутствуют	данные отсутствуют	
868	383299.82	1303239.35	-	2.5	данные отсутствуют	данные отсутствуют	
869	383322.61	1303263.31	-	2.5	данные отсутствуют	данные отсутствуют	
870	383342.22	1303282.97	-	2.5	данные отсутствуют	данные отсутствуют	
871	383362.19	1303303.67	-	2.5	данные отсутствуют	данные отсутствуют	
872	383385.06	1303327.73	-	2.5	данные отсутствуют	данные отсутствуют	
873	383406.38	1303350.25	-	2.5	данные отсутствуют	данные отсутствуют	
874	383446.27	1303393.01	-	2.5	данные отсутствуют	данные отсутствуют	
875	383467.63	1303413.93	-	2.5	данные отсутствуют	данные отсутствуют	
876	383489.52	1303436.68	-	2.5	данные отсутствуют	данные отсутствуют	
877	383506.71	1303454.68	-	2.5	данные отсутствуют	данные отсутствуют	

полное наименование должности	подпись	инициалы, фамилия
-------------------------------	---------	-------------------

М.П.

Сооружение							
вид объекта недвижимости							
Лист № 50 раздела 5.1		Всего листов раздела 5.1: 196		Всего разделов: 4		Всего листов выписки: 202	
29.06.2022г. № КУВИ-001/2022-105726913							
Кадастровый номер:				0:0:0:1184			
878	383530.27	1303481.41	-	2.5	данные отсутствуют	данные отсутствуют	
879	383548.11	1303498.94	-	2.5	данные отсутствуют	данные отсутствуют	
880	383559.8	1303511.06	-	2.5	данные отсутствуют	данные отсутствуют	
881	383584.29	1303534.27	-	2.5	данные отсутствуют	данные отсутствуют	
882	383606.55	1303554.4	-	2.5	данные отсутствуют	данные отсутствуют	
883	383630.28	1303577.47	-	2.5	данные отсутствуют	данные отсутствуют	
884	383646.43	1303589.97	-	2.5	данные отсутствуют	данные отсутствуют	
885	383653.26	1303595.77	-	2.5	данные отсутствуют	данные отсутствуют	
886	383675.64	1303614.79	-	2.5	данные отсутствуют	данные отсутствуют	
887	383702.13	1303635.72	-	2.5	данные отсутствуют	данные отсутствуют	
888	383726.39	1303653.52	-	2.5	данные отсутствуют	данные отсутствуют	
889	383745.93	1303669.84	-	2.5	данные отсутствуют	данные отсутствуют	
890	383759.04	1303680.74	-	2.5	данные отсутствуют	данные отсутствуют	
891	383792.18	1303709.26	-	2.5	данные отсутствуют	данные отсутствуют	
892	383806.99	1303720.5	-	2.5	данные отсутствуют	данные отсутствуют	
893	383831.67	1303732.54	-	2.5	данные отсутствуют	данные отсутствуют	
894	383876.21	1303768.08	-	2.5	данные отсутствуют	данные отсутствуют	
895	383880.75	1303772.28	-	2.5	данные отсутствуют	данные отсутствуют	

полное наименование должности	подпись	инициалы, фамилия
-------------------------------	---------	-------------------

М.П.

Сооружение							
вид объекта недвижимости							
Лист № 51 раздела 5.1		Всего листов раздела 5.1: 196		Всего разделов: 4		Всего листов выписки: 202	
29.06.2022г. № КУВИ-001/2022-105726913							
Кадастровый номер:				0:0:0:1184			
896	383913.39	1303799.19	-	2.5	данные отсутствуют	данные отсутствуют	
897	383932.59	1303812.61	-	2.5	данные отсутствуют	данные отсутствуют	
898	383949.6	1303825.61	-	2.5	данные отсутствуют	данные отсутствуют	
899	383963.6	1303836.5	-	2.5	данные отсутствуют	данные отсутствуют	
900	383982.36	1303850.87	-	2.5	данные отсутствуют	данные отсутствуют	
901	384006.99	1303868.73	-	2.5	данные отсутствуют	данные отсутствуют	
902	384046.71	1303898.96	-	2.5	данные отсутствуют	данные отсутствуют	
903	384074.68	1303921.36	-	2.5	данные отсутствуют	данные отсутствуют	
904	384098.49	1303940.32	-	2.5	данные отсутствуют	данные отсутствуют	
905	384123.96	1303960.68	-	2.5	данные отсутствуют	данные отсутствуют	
906	384152.22	1303980.54	-	2.5	данные отсутствуют	данные отсутствуют	
907	384183.99	1304004.26	-	2.5	данные отсутствуют	данные отсутствуют	
908	384218.11	1304030.59	-	2.5	данные отсутствуют	данные отсутствуют	
909	384236.16	1304044.56	-	2.5	данные отсутствуют	данные отсутствуют	
910	384263.88	1304065.07	-	2.5	данные отсутствуют	данные отсутствуют	
911	384290.13	1304084.99	-	2.5	данные отсутствуют	данные отсутствуют	
912	384311.76	1304101.1	-	2.5	данные отсутствуют	данные отсутствуют	
913	384328.45	1304114.41	-	2.5	данные отсутствуют	данные отсутствуют	

полное наименование должности	подпись	инициалы, фамилия
-------------------------------	---------	-------------------

М.П.

Сооружение							
вид объекта недвижимости							
Лист № 52 раздела 5.1		Всего листов раздела 5.1: 196		Всего разделов: 4		Всего листов выписки: 202	
29.06.2022г. № КУВИ-001/2022-105726913							
Кадастровый номер:				0:0:0:1184			
914	384352.14	1304132.42	-	2.5	данные отсутствуют	данные отсутствуют	
915	384380.71	1304153.3	-	2.5	данные отсутствуют	данные отсутствуют	
916	384411.06	1304176.88	-	2.5	данные отсутствуют	данные отсутствуют	
917	384436.37	1304195.8	-	2.5	данные отсутствуют	данные отсутствуют	
918	384463.6	1304216.5	-	2.5	данные отсутствуют	данные отсутствуют	
919	384492.4	1304238.08	-	2.5	данные отсутствуют	данные отсутствуют	
920	384516.58	1304257.68	-	2.5	данные отсутствуют	данные отсутствуют	
921	384547.94	1304283.01	-	2.5	данные отсутствуют	данные отсутствуют	
922	384574.12	1304302.69	-	2.5	данные отсутствуют	данные отсутствуют	
923	384596.93	1304319.25	-	2.5	данные отсутствуют	данные отсутствуют	
924	384616.13	1304340.65	-	2.5	данные отсутствуют	данные отсутствуют	
925	384623.81	1304350.18	-	2.5	данные отсутствуют	данные отсутствуют	
926	384646.19	1304369.59	-	2.5	данные отсутствуют	данные отсутствуют	
927	384675.41	1304391.48	-	2.5	данные отсутствуют	данные отсутствуют	
928	384704.28	1304414.84	-	2.5	данные отсутствуют	данные отсутствуют	
929	384742.05	1304444.94	-	2.5	данные отсутствуют	данные отсутствуют	
930	384775.91	1304469.93	-	2.5	данные отсутствуют	данные отсутствуют	
931	384800.99	1304487.49	-	2.5	данные отсутствуют	данные отсутствуют	

полное наименование должности	подпись	инициалы, фамилия
-------------------------------	---------	-------------------

М.П.

Сооружение							
вид объекта недвижимости							
Лист № 53 раздела 5.1		Всего листов раздела 5.1: 196		Всего разделов: 4		Всего листов выписки: 202	
29.06.2022г. № КУВИ-001/2022-105726913							
Кадастровый номер:				0:0:0:1184			
932	384830.94	1304508.82	-	2.5	данные отсутствуют	данные отсутствуют	
933	384861.04	1304528.93	-	2.5	данные отсутствуют	данные отсутствуют	
934	384897.01	1304555.03	-	2.5	данные отсутствуют	данные отсутствуют	
935	384924.61	1304572.88	-	2.5	данные отсутствуют	данные отсутствуют	
936	384957.44	1304594.5	-	2.5	данные отсутствуют	данные отсутствуют	
937	384976.57	1304609.03	-	2.5	данные отсутствуют	данные отсутствуют	
938	384994.37	1304622.67	-	2.5	данные отсутствуют	данные отсутствуют	
939	385011.94	1304634.56	-	2.5	данные отсутствуют	данные отсутствуют	
940	385033.34	1304650.98	-	2.5	данные отсутствуют	данные отсутствуют	
941	385059.16	1304669.35	-	2.5	данные отсутствуют	данные отсутствуют	
942	385089.2	1304692.16	-	2.5	данные отсутствуют	данные отсутствуют	
943	385120.19	1304716.09	-	2.5	данные отсутствуют	данные отсутствуют	
944	385145.08	1304735.21	-	2.5	данные отсутствуют	данные отсутствуют	
945	385165.97	1304750	-	2.5	данные отсутствуют	данные отсутствуют	
946	385185.68	1304769.25	-	2.5	данные отсутствуют	данные отсутствуют	
947	385228.97	1304801.12	-	2.5	данные отсутствуют	данные отсутствуют	
948	385255.59	1304819.98	-	2.5	данные отсутствуют	данные отсутствуют	
949	385277.33	1304835.73	-	2.5	данные отсутствуют	данные отсутствуют	

полное наименование должности	подпись	инициалы, фамилия
-------------------------------	---------	-------------------

М.П.

Сооружение							
вид объекта недвижимости							
Лист № 54 раздела 5.1		Всего листов раздела 5.1: 196		Всего разделов: 4		Всего листов выписки: 202	
29.06.2022г. № КУВИ-001/2022-105726913							
Кадастровый номер:				0:0:0:1184			
950	385296.96	1304849.61	-	2.5	данные отсутствуют	данные отсутствуют	
951	385324.93	1304871.42	-	2.5	данные отсутствуют	данные отсутствуют	
952	385351.1	1304891.43	-	2.5	данные отсутствуют	данные отсутствуют	
953	385363.83	1304901.43	-	2.5	данные отсутствуют	данные отсутствуют	
954	385380.86	1304914.96	-	2.5	данные отсутствуют	данные отсутствуют	
955	385398.01	1304928.62	-	2.5	данные отсутствуют	данные отсутствуют	
956	385416.42	1304942.78	-	2.5	данные отсутствуют	данные отсутствуют	
957	385435.21	1304956.97	-	2.5	данные отсутствуют	данные отсутствуют	
958	385453.93	1304971.25	-	2.5	данные отсутствуют	данные отсутствуют	
959	385474.29	1304986.36	-	2.5	данные отсутствуют	данные отсутствуют	
960	385496.31	1305003.47	-	2.5	данные отсутствуют	данные отсутствуют	
961	385515.78	1305017.9	-	2.5	данные отсутствуют	данные отсутствуют	
962	385536.44	1305033.12	-	2.5	данные отсутствуют	данные отсутствуют	
963	385559.43	1305050.33	-	2.5	данные отсутствуют	данные отсутствуют	
964	385583.37	1305069.12	-	2.5	данные отсутствуют	данные отсутствуют	
965	385606.16	1305086.74	-	2.5	данные отсутствуют	данные отсутствуют	
966	385627.26	1305103.48	-	2.5	данные отсутствуют	данные отсутствуют	
967	385652.78	1305122.52	-	2.5	данные отсутствуют	данные отсутствуют	

полное наименование должности	подпись	инициалы, фамилия
-------------------------------	---------	-------------------

М.П.

Сооружение							
вид объекта недвижимости							
Лист № 55 раздела 5.1		Всего листов раздела 5.1: 196		Всего разделов: 4		Всего листов выписки: 202	
29.06.2022г. № КУВИ-001/2022-105726913							
Кадастровый номер:				0:0:0:1184			
968	385678.74	1305142.1	-	2.5	данные отсутствуют	данные отсутствуют	
969	385700.13	1305157.74	-	2.5	данные отсутствуют	данные отсутствуют	
970	385724.32	1305176.05	-	2.5	данные отсутствуют	данные отсутствуют	
971	385762.48	1305205.62	-	2.5	данные отсутствуют	данные отсутствуют	
972	385777.37	1305217.53	-	2.5	данные отсутствуют	данные отсутствуют	
973	385801.68	1305236.02	-	2.5	данные отсутствуют	данные отсутствуют	
974	385827.38	1305255.15	-	2.5	данные отсутствуют	данные отсутствуют	
975	385857.02	1305278.16	-	2.5	данные отсутствуют	данные отсутствуют	
976	385880.56	1305296.13	-	2.5	данные отсутствуют	данные отсутствуют	
977	385899.19	1305310.06	-	2.5	данные отсутствуют	данные отсутствуют	
978	385919.65	1305325.46	-	2.5	данные отсутствуют	данные отсутствуют	
979	385941.39	1305342.6	-	2.5	данные отсутствуют	данные отсутствуют	
980	385964.25	1305360.4	-	2.5	данные отсутствуют	данные отсутствуют	
981	385982.48	1305373.84	-	2.5	данные отсутствуют	данные отсутствуют	
982	386003.71	1305389.22	-	2.5	данные отсутствуют	данные отсутствуют	
983	386036.73	1305414.21	-	2.5	данные отсутствуют	данные отсутствуют	
984	386046.59	1305425.49	-	2.5	данные отсутствуют	данные отсутствуют	
985	386064.11	1305442.98	-	2.5	данные отсутствуют	данные отсутствуют	

полное наименование должности	подпись	инициалы, фамилия
-------------------------------	---------	-------------------

М.П.

Сооружение							
вид объекта недвижимости							
Лист № 56 раздела 5.1		Всего листов раздела 5.1: 196		Всего разделов: 4		Всего листов выписки: 202	
29.06.2022г. № КУВИ-001/2022-105726913							
Кадастровый номер:				0:0:0:1184			
986	386078.77	1305460.94	-	2.5	данные отсутствуют	данные отсутствуют	
987	386099.07	1305483.36	-	2.5	данные отсутствуют	данные отсутствуют	
988	386113.76	1305504.06	-	2.5	данные отсутствуют	данные отсутствуют	
989	386122.84	1305515.38	-	2.5	данные отсутствуют	данные отсутствуют	
990	386142.97	1305549.28	-	2.5	данные отсутствуют	данные отсутствуют	
991	386152.95	1305572.23	-	2.5	данные отсутствуют	данные отсутствуют	
992	386160.57	1305590.51	-	2.5	данные отсутствуют	данные отсутствуют	
993	386166.13	1305603.96	-	2.5	данные отсутствуют	данные отсутствуют	
994	386171.21	1305628.56	-	2.5	данные отсутствуют	данные отсутствуют	
995	386177.31	1305660.33	-	2.5	данные отсутствуют	данные отсутствуют	
996	386183.06	1305688.11	-	2.5	данные отсутствуют	данные отсутствуют	
997	386187.1	1305708.14	-	2.5	данные отсутствуют	данные отсутствуют	
998	386189.39	1305720.28	-	2.5	данные отсутствуют	данные отсутствуют	
999	386192.02	1305733.9	-	2.5	данные отсутствуют	данные отсутствуют	
1000	386196.29	1305755.91	-	2.5	данные отсутствуют	данные отсутствуют	
1001	386201.07	1305780	-	2.5	данные отсутствуют	данные отсутствуют	
1002	386204.08	1305795.2	-	2.5	данные отсутствуют	данные отсутствуют	
1003	386207.82	1305814.07	-	2.5	данные отсутствуют	данные отсутствуют	

полное наименование должности	подпись	инициалы, фамилия
-------------------------------	---------	-------------------

М.П.

Сооружение							
вид объекта недвижимости							
Лист № 57 раздела 5.1		Всего листов раздела 5.1: 196		Всего разделов: 4		Всего листов выписки: 202	
29.06.2022г. № КУВИ-001/2022-105726913							
Кадастровый номер:				0:0:0:1184			
1004	386210.65	1305828.25	-	2.5	данные отсутствуют	данные отсутствуют	
1005	386216.37	1305864.9	-	2.5	данные отсутствуют	данные отсутствуют	
1006	386222.31	1305895.94	-	2.5	данные отсутствуют	данные отсутствуют	
1007	386228.14	1305923.21	-	2.5	данные отсутствуют	данные отсутствуют	
1008	386236.17	1305965.23	-	2.5	данные отсутствуют	данные отсутствуют	
1009	386242.93	1305997.45	-	2.5	данные отсутствуют	данные отсутствуют	
1010	386250.95	1306052.71	-	2.5	данные отсутствуют	данные отсутствуют	
1011	386256.91	1306101.62	-	2.5	данные отсутствуют	данные отсутствуют	
1012	386259.66	1306124.26	-	2.5	данные отсутствуют	данные отсутствуют	
1013	386263.33	1306147.58	-	2.5	данные отсутствуют	данные отсутствуют	
1014	386267.44	1306171.17	-	2.5	данные отсутствуют	данные отсутствуют	
1015	386264.25	1306182.53	-	2.5	данные отсутствуют	данные отсутствуют	
1016	386259.4	1306202.8	-	2.5	данные отсутствуют	данные отсутствуют	
1017	386255.9	1306216.52	-	2.5	данные отсутствуют	данные отсутствуют	
1018	386252.09	1306235.31	-	2.5	данные отсутствуют	данные отсутствуют	
1019	386251.03	1306240.57	-	2.5	данные отсутствуют	данные отсутствуют	
1020	386253.42	1306250.33	-	2.5	данные отсутствуют	данные отсутствуют	
1021	386257.64	1306263.49	-	2.5	данные отсутствуют	данные отсутствуют	

полное наименование должности	подпись	инициалы, фамилия
-------------------------------	---------	-------------------

Сооружение							
вид объекта недвижимости							
Лист № 58 раздела 5.1		Всего листов раздела 5.1: 196		Всего разделов: 4		Всего листов выписки: 202	
29.06.2022г. № КУВИ-001/2022-105726913							
Кадастровый номер:				0:0:0:1184			
1022	386260.97	1306273.99	-	2.5	данные отсутствуют	данные отсутствуют	
1023	386263.74	1306279.16	-	2.5	данные отсутствуют	данные отсутствуют	
1024	386272.74	1306287.67	-	2.5	данные отсутствуют	данные отсутствуют	
1025	386278.46	1306291.97	-	2.5	данные отсутствуют	данные отсутствуют	
1026	386286.13	1306298.14	-	2.5	данные отсутствуют	данные отсутствуют	
1027	386290.23	1306301.67	-	2.5	данные отсутствуют	данные отсутствуют	
1028	386292.88	1306309.67	-	2.5	данные отсутствуют	данные отсутствуют	
1029	386295.68	1306321.47	-	2.5	данные отсутствуют	данные отсутствуют	
1030	386298.61	1306341.27	-	2.5	данные отсутствуют	данные отсутствуют	
1031	386299.43	1306344.65	-	2.5	данные отсутствуют	данные отсутствуют	
1032	386304.92	1306370.8	-	2.5	данные отсутствуют	данные отсутствуют	
1033	386310.09	1306399.73	-	2.5	данные отсутствуют	данные отсутствуют	
1034	386310.7	1306403.76	-	2.5	данные отсутствуют	данные отсутствуют	
1035	386313.98	1306421.71	-	2.5	данные отсутствуют	данные отсутствуют	
1036	386321.18	1306459.76	-	2.5	данные отсутствуют	данные отсутствуют	
1037	386324.15	1306478.47	-	2.5	данные отсутствуют	данные отсутствуют	
1038	386327.16	1306496.11	-	2.5	данные отсутствуют	данные отсутствуют	
1039	386330.05	1306511.69	-	2.5	данные отсутствуют	данные отсутствуют	

полное наименование должности	подпись	инициалы, фамилия
-------------------------------	---------	-------------------

М.П.

Сооружение							
вид объекта недвижимости							
Лист № 59 раздела 5.1		Всего листов раздела 5.1: 196		Всего разделов: 4		Всего листов выписки: 202	
29.06.2022г. № КУВИ-001/2022-105726913							
Кадастровый номер:				0:0:0:1184			
1040	386332.77	1306529.33	-	2.5	данные отсутствуют	данные отсутствуют	
1041	386335.01	1306544.02	-	2.5	данные отсутствуют	данные отсутствуют	
1042	386337.48	1306561.02	-	2.5	данные отсутствуют	данные отсутствуют	
1043	386340.68	1306581.33	-	2.5	данные отсутствуют	данные отсутствуют	
1044	386342.89	1306598.17	-	2.5	данные отсутствуют	данные отсутствуют	
1045	386346.59	1306617.62	-	2.5	данные отсутствуют	данные отсутствуют	
1046	386349.95	1306639.63	-	2.5	данные отсутствуют	данные отсутствуют	
1047	386353.84	1306661.06	-	2.5	данные отсутствуют	данные отсутствуют	
1048	386356.19	1306678.06	-	2.5	данные отсутствуют	данные отсутствуют	
1049	386359.97	1306697.96	-	2.5	данные отсутствуют	данные отсутствуют	
1050	386365.01	1306722.53	-	2.5	данные отсутствуют	данные отсутствуют	
1051	386366.13	1306734.23	-	2.5	данные отсутствуют	данные отсутствуют	
1052	386371.22	1306760.07	-	2.5	данные отсутствуют	данные отсутствуют	
1053	386376.62	1306778.43	-	2.5	данные отсутствуют	данные отсутствуют	
1054	386391.84	1306838.94	-	2.5	данные отсутствуют	данные отсутствуют	
1055	386420.88	1307042.07	-	2.5	данные отсутствуют	данные отсутствуют	
1056	386454.74	1307243.69	-	2.5	данные отсутствуют	данные отсутствуют	
1057	386462.44	1307292.77	-	2.5	данные отсутствуют	данные отсутствуют	

полное наименование должности	подпись	инициалы, фамилия
-------------------------------	---------	-------------------

М.П.

Сооружение							
вид объекта недвижимости							
Лист № 60 раздела 5.1		Всего листов раздела 5.1: 196		Всего разделов: 4		Всего листов выписки: 202	
29.06.2022г. № КУВИ-001/2022-105726913							
Кадастровый номер:				0:0:0:1184			
1058	386470.63	1307348.26	-	2.5	данные отсутствуют	данные отсутствуют	
1059	386493.36	1307463.23	-	2.5	данные отсутствуют	данные отсутствуют	
1060	386503.63	1307549.22	-	2.5	данные отсутствуют	данные отсутствуют	
1061	386513.41	1307600.53	-	2.5	данные отсутствуют	данные отсутствуют	
1062	386524.27	1307677.23	-	2.5	данные отсутствуют	данные отсутствуют	
1063	386539.85	1307745.86	-	2.5	данные отсутствуют	данные отсутствуют	
1064	386545.09	1307786.05	-	2.5	данные отсутствуют	данные отсутствуют	
1065	386580.28	1307970.54	-	2.5	данные отсутствуют	данные отсутствуют	
1066	386595.19	1308032.48	-	2.5	данные отсутствуют	данные отсутствуют	
1067	386606.55	1308113.49	-	2.5	данные отсутствуют	данные отсутствуют	
1068	386616.17	1308194.89	-	2.5	данные отсутствуют	данные отсутствуют	
1069	386629.38	1308276.43	-	2.5	данные отсутствуют	данные отсутствуют	
1070	386635.45	1308297.13	-	2.5	данные отсутствуют	данные отсутствуют	
1071	386647.23	1308339.29	-	2.5	данные отсутствуют	данные отсутствуют	
1072	386649.03	1308346.93	-	2.5	данные отсутствуют	данные отсутствуют	
1073	386647.61	1308392.86	-	2.5	данные отсутствуют	данные отсутствуют	
1074	386646.11	1308411.47	-	2.5	данные отсутствуют	данные отсутствуют	
1075	386648.62	1308477.2	-	2.5	данные отсутствуют	данные отсутствуют	

полное наименование должности	подпись	инициалы, фамилия
-------------------------------	---------	-------------------

М.П.

Сооружение							
вид объекта недвижимости							
Лист № 61 раздела 5.1		Всего листов раздела 5.1: 196		Всего разделов: 4		Всего листов выписки: 202	
29.06.2022г. № КУВИ-001/2022-105726913							
Кадастровый номер:				0:0:0:1184			
1076	386647.85	1308535.73	-	2.5	данные отсутствуют	данные отсутствуют	
1077	386645.19	1308559.94	-	2.5	данные отсутствуют	данные отсутствуют	
1078	386647.08	1308584.14	-	2.5	данные отсутствуют	данные отсутствуют	
1079	386647.5	1308590.32	-	2.5	данные отсутствуют	данные отсутствуют	
1	387838.35	2138624.44	-	2.5	данные отсутствуют	данные отсутствуют	
2	387838.6	2138634.89	-	2.5	данные отсутствуют	данные отсутствуют	
3	387836.8	2138677.32	-	2.5	данные отсутствуют	данные отсутствуют	
4	387830.69	2138707.13	-	2.5	данные отсутствуют	данные отсутствуют	
5	387826.22	2138752.22	-	2.5	данные отсутствуют	данные отсутствуют	
6	387832.87	2138808.25	-	2.5	данные отсутствуют	данные отсутствуют	
7	387822.1	2138857.79	-	2.5	данные отсутствуют	данные отсутствуют	
8	387822.55	2138913.67	-	2.5	данные отсутствуют	данные отсутствуют	
9	387828.28	2138991.27	-	2.5	данные отсутствуют	данные отсутствуют	
10	387826.63	2139021.64	-	2.5	данные отсутствуют	данные отсутствуют	
11	387826.41	2139062.88	-	2.5	данные отсутствуют	данные отсутствуют	
12	387824.89	2139099.46	-	2.5	данные отсутствуют	данные отсутствуют	
13	387823.57	2139106.43	-	2.5	данные отсутствуют	данные отсутствуют	
14	387821.24	2139113.73	-	2.5	данные отсутствуют	данные отсутствуют	

полное наименование должности	подпись	инициалы, фамилия
-------------------------------	---------	-------------------

М.П.

Сооружение							
вид объекта недвижимости							
Лист № 62 раздела 5.1		Всего листов раздела 5.1: 196		Всего разделов: 4		Всего листов выписки: 202	
29.06.2022г. № КУВИ-001/2022-105726913							
Кадастровый номер:				0:0:0:1184			
15	387820.67	2139136.18	-	2.5	данные отсутствуют	данные отсутствуют	
16	387818.34	2139168.68	-	2.5	данные отсутствуют	данные отсутствуют	
17	387816.84	2139193.42	-	2.5	данные отсутствуют	данные отсутствуют	
18	387815.79	2139229.72	-	2.5	данные отсутствуют	данные отсутствуют	
19	387815.23	2139266.65	-	2.5	данные отсутствуют	данные отсутствуют	
20	387814.37	2139295.1	-	2.5	данные отсутствуют	данные отсутствуют	
21	387812.96	2139332.29	-	2.5	данные отсутствуют	данные отсутствуют	
22	387811.54	2139366.11	-	2.5	данные отсутствуют	данные отсутствуют	
23	387810.08	2139399.46	-	2.5	данные отсутствуют	данные отсутствуют	
24	387809.42	2139430.01	-	2.5	данные отсутствуют	данные отсутствуют	
25	387809.05	2139451.9	-	2.5	данные отсутствуют	данные отсутствуют	
26	387807.98	2139473.22	-	2.5	данные отсутствуют	данные отсутствуют	
27	387806.41	2139502.61	-	2.5	данные отсутствуют	данные отсутствуют	
28	387804.19	2139521.18	-	2.5	данные отсутствуют	данные отсутствуют	
29	387803.73	2139550.03	-	2.5	данные отсутствуют	данные отсутствуют	
30	387802.41	2139579.58	-	2.5	данные отсутствуют	данные отсутствуют	
31	387801.54	2139610.52	-	2.5	данные отсутствуют	данные отсутствуют	
32	387800.52	2139629.65	-	2.5	данные отсутствуют	данные отсутствуют	

полное наименование должности	подпись	инициалы, фамилия
-------------------------------	---------	-------------------

М.П.

Сооружение							
вид объекта недвижимости							
Лист № 63 раздела 5.1		Всего листов раздела 5.1: 196		Всего разделов: 4		Всего листов выписки: 202	
29.06.2022г. № КУВИ-001/2022-105726913							
Кадастровый номер:				0:0:0:1184			
33	387799.83	2139643.18	-	2.5	данные отсутствуют	данные отсутствуют	
34	387798.9	2139675.86	-	2.5	данные отсутствуют	данные отсутствуют	
35	387797.37	2139706.22	-	2.5	данные отсутствуют	данные отсутствуют	
36	387796.32	2139744.42	-	2.5	данные отсутствуют	данные отсутствуют	
37	387795.99	2139768.71	-	2.5	данные отсутствуют	данные отсутствуют	
38	387795.1	2139793.58	-	2.5	данные отсутствуют	данные отсутствуют	
39	387793.43	2139820.37	-	2.5	данные отсутствуют	данные отсутствуют	
40	387791.35	2139853.18	-	2.5	данные отсутствуют	данные отсутствуют	
41	387791.21	2139874.84	-	2.5	данные отсутствуют	данные отсутствуют	
42	387791.81	2139901.81	-	2.5	данные отсутствуют	данные отсутствуют	
43	387793.05	2139926.45	-	2.5	данные отсутствуют	данные отсутствуют	
44	387791.05	2139948.67	-	2.5	данные отсутствуют	данные отсутствуют	
45	387790	2139978.69	-	2.5	данные отсутствуют	данные отсутствуют	
46	387788.63	2139996.51	-	2.5	данные отсутствуют	данные отсутствуют	
47	387786.69	2140018.59	-	2.5	данные отсутствуют	данные отсутствуют	
48	387784.9	2140037.64	-	2.5	данные отсутствуют	данные отсутствуют	
49	387782.71	2140058.6	-	2.5	данные отсутствуют	данные отсутствуют	
50	387779.65	2140081.25	-	2.5	данные отсутствуют	данные отсутствуют	

полное наименование должности	подпись	инициалы, фамилия
-------------------------------	---------	-------------------

М.П.

Сооружение							
вид объекта недвижимости							
Лист № 64 раздела 5.1		Всего листов раздела 5.1: 196		Всего разделов: 4		Всего листов выписки: 202	
29.06.2022г. № КУВИ-001/2022-105726913							
Кадастровый номер:				0:0:0:1184			
51	387776.69	2140120.06	-	2.5	данные отсутствуют	данные отсутствуют	
52	387779.79	2140137.9	-	2.5	данные отсутствуют	данные отсутствуют	
53	387779.76	2140169.43	-	2.5	данные отсутствуют	данные отсутствуют	
54	387778.06	2140205.55	-	2.5	данные отсутствуют	данные отсутствуют	
55	387777	2140234.44	-	2.5	данные отсутствуют	данные отсутствуют	
56	387775.34	2140273.08	-	2.5	данные отсутствуют	данные отсутствуют	
57	387774.68	2140286.98	-	2.5	данные отсутствуют	данные отсутствуют	
58	387773.93	2140308.64	-	2.5	данные отсутствуют	данные отсутствуют	
59	387774.22	2140331.9	-	2.5	данные отсутствуют	данные отсутствуют	
60	387774.13	2140360.29	-	2.5	данные отсутствуют	данные отсутствуют	
61	387771.97	2140379.16	-	2.5	данные отсутствуют	данные отсутствуют	
62	387771.32	2140388.63	-	2.5	данные отсутствуют	данные отсутствуют	
63	387770.87	2140412	-	2.5	данные отсутствуют	данные отсутствуют	
64	387769.73	2140446.07	-	2.5	данные отсутствуют	данные отсутствуют	
65	387768.82	2140473.74	-	2.5	данные отсутствуют	данные отсутствуют	
66	387767.09	2140509.93	-	2.5	данные отсутствуют	данные отсутствуют	
67	387766.27	2140529.72	-	2.5	данные отсутствуют	данные отсутствуют	
68	387765.39	2140557.62	-	2.5	данные отсутствуют	данные отсутствуют	

полное наименование должности	подпись	инициалы, фамилия
-------------------------------	---------	-------------------

М.П.

Сооружение							
вид объекта недвижимости							
Лист № 65 раздела 5.1		Всего листов раздела 5.1: 196		Всего разделов: 4		Всего листов выписки: 202	
29.06.2022г. № КУВИ-001/2022-105726913							
Кадастровый номер:				0:0:0:1184			
69	387765.2	2140585.72	-	2.5	данные отсутствуют	данные отсутствуют	
70	387764.32	2140615.57	-	2.5	данные отсутствуют	данные отсутствуют	
71	387761.92	2140638.26	-	2.5	данные отсутствуют	данные отсутствуют	
72	387759.67	2140660.01	-	2.5	данные отсутствуют	данные отсутствуют	
73	387758.75	2140671.25	-	2.5	данные отсутствуют	данные отсутствуют	
74	387755.66	2140680.88	-	2.5	данные отсутствуют	данные отсутствуют	
75	387750.29	2140690.76	-	2.5	данные отсутствуют	данные отсутствуют	
76	387738.92	2140708.71	-	2.5	данные отсутствуют	данные отсутствуют	
77	387732.25	2140718.44	-	2.5	данные отсутствуют	данные отсутствуют	
78	387725.83	2140726.57	-	2.5	данные отсутствуют	данные отсутствуют	
79	387720.2	2140735.19	-	2.5	данные отсутствуют	данные отсутствуют	
80	387718.12	2140741.13	-	2.5	данные отсутствуют	данные отсутствуют	
81	387718.85	2140745.49	-	2.5	данные отсутствуют	данные отсутствуют	
82	387733.05	2140772.05	-	2.5	данные отсутствуют	данные отсутствуют	
83	387741.02	2140789.57	-	2.5	данные отсутствуют	данные отсутствуют	
84	387750.81	2140812.95	-	2.5	данные отсутствуют	данные отсутствуют	
85	387753.66	2140823.79	-	2.5	данные отсутствуют	данные отсутствуют	
86	387754.26	2140841.33	-	2.5	данные отсутствуют	данные отсутствуют	

полное наименование должности	подпись	инициалы, фамилия
-------------------------------	---------	-------------------

М.П.

Сооружение							
вид объекта недвижимости							
Лист № 66 раздела 5.1		Всего листов раздела 5.1: 196		Всего разделов: 4		Всего листов выписки: 202	
29.06.2022г. № КУВИ-001/2022-105726913							
Кадастровый номер:				0:0:0:1184			
87	387753.67	2140861.27	-	2.5	данные отсутствуют	данные отсутствуют	
88	387752.61	2140889.63	-	2.5	данные отсутствуют	данные отсутствуют	
89	387751.69	2140920.6	-	2.5	данные отсутствуют	данные отсутствуют	
90	387752.05	2140951.95	-	2.5	данные отсутствуют	данные отсутствуют	
91	387753.38	2140983.15	-	2.5	данные отсутствуют	данные отсутствуют	
92	387755.33	2141013.09	-	2.5	данные отсутствуют	данные отсутствуют	
93	387760.73	2141042.65	-	2.5	данные отсутствуют	данные отсутствуют	
94	387767.66	2141067.34	-	2.5	данные отсутствуют	данные отсутствуют	
95	387775	2141097.38	-	2.5	данные отсутствуют	данные отсутствуют	
96	387784.63	2141120.31	-	2.5	данные отсутствуют	данные отсутствуют	
97	387798.62	2141152.32	-	2.5	данные отсутствуют	данные отсутствуют	
98	387807.62	2141168.59	-	2.5	данные отсутствуют	данные отсутствуют	
99	387823.78	2141192.59	-	2.5	данные отсутствуют	данные отсутствуют	
100	387841.03	2141216.81	-	2.5	данные отсутствуют	данные отсутствуют	
101	387858.68	2141242.28	-	2.5	данные отсутствуют	данные отсутствуют	
102	387870.4	2141259.33	-	2.5	данные отсутствуют	данные отсутствуют	
103	387886.6	2141280.26	-	2.5	данные отсутствуют	данные отсутствуют	
104	387913.18	2141303.78	-	2.5	данные отсутствуют	данные отсутствуют	

полное наименование должности	подпись	инициалы, фамилия
-------------------------------	---------	-------------------

М.П.

Сооружение							
вид объекта недвижимости							
Лист № 67 раздела 5.1		Всего листов раздела 5.1: 196		Всего разделов: 4		Всего листов выписки: 202	
29.06.2022г. № КУВИ-001/2022-105726913							
Кадастровый номер:				0:0:0:1184			
105	387928.15	2141315.21	-	2.5	данные отсутствуют	данные отсутствуют	
106	387938.67	2141325.34	-	2.5	данные отсутствуют	данные отсутствуют	
107	387955.92	2141341.78	-	2.5	данные отсутствуют	данные отсутствуют	
108	387968.16	2141353.51	-	2.5	данные отсутствуют	данные отсутствуют	
109	387979.55	2141364.49	-	2.5	данные отсутствуют	данные отсутствуют	
110	388007.15	2141388.64	-	2.5	данные отсутствуют	данные отсутствуют	
111	388034.13	2141418.48	-	2.5	данные отсутствуют	данные отсутствуют	
112	388055.19	2141442.72	-	2.5	данные отсутствуют	данные отсутствуют	
113	388070.19	2141461.37	-	2.5	данные отсутствуют	данные отсутствуют	
114	388085.84	2141478.65	-	2.5	данные отсутствуют	данные отсутствуют	
115	388100.3	2141481.24	-	2.5	данные отсутствуют	данные отсутствуют	
116	388128.5	2141500.82	-	2.5	данные отсутствуют	данные отсутствуют	
117	388158.78	2141522.47	-	2.5	данные отсутствуют	данные отсутствуют	
118	388193.39	2141546.98	-	2.5	данные отсутствуют	данные отсутствуют	
119	388216.9	2141562.94	-	2.5	данные отсутствуют	данные отсутствуют	
120	388238.75	2141578.37	-	2.5	данные отсутствуют	данные отсутствуют	
121	388259.91	2141593.27	-	2.5	данные отсутствуют	данные отсутствуют	
122	388291.85	2141596.95	-	2.5	данные отсутствуют	данные отсутствуют	

полное наименование должности	подпись	инициалы, фамилия
-------------------------------	---------	-------------------

М.П.

Сооружение							
вид объекта недвижимости							
Лист № 68 раздела 5.1		Всего листов раздела 5.1: 196		Всего разделов: 4		Всего листов выписки: 202	
29.06.2022г. № КУВИ-001/2022-105726913							
Кадастровый номер:				0:0:0:1184			
123	388304.2	2141605.28	-	2.5	данные отсутствуют	данные отсутствуют	
124	388327.31	2141621.01	-	2.5	данные отсутствуют	данные отсутствуют	
125	388351.52	2141636.58	-	2.5	данные отсутствуют	данные отсутствуют	
126	388375.39	2141652.06	-	2.5	данные отсутствуют	данные отсутствуют	
127	388399.58	2141667.83	-	2.5	данные отсутствуют	данные отсутствуют	
128	388417.39	2141679	-	2.5	данные отсутствуют	данные отсутствуют	
129	388429.71	2141689.33	-	2.5	данные отсутствуют	данные отсутствуют	
130	388451.57	2141705.47	-	2.5	данные отсутствуют	данные отсутствуют	
131	388474.18	2141720.24	-	2.5	данные отсутствуют	данные отсутствуют	
132	388485.72	2141727.75	-	2.5	данные отсутствуют	данные отсутствуют	
133	388495.57	2141734.77	-	2.5	данные отсутствуют	данные отсутствуют	
134	388502.59	2141740.67	-	2.5	данные отсутствуют	данные отсутствуют	
135	388508.55	2141747.47	-	2.5	данные отсутствуют	данные отсутствуют	
136	388532.02	2141773.3	-	2.5	данные отсутствуют	данные отсутствуют	
137	388546.75	2141792.73	-	2.5	данные отсутствуют	данные отсутствуют	
138	388564.75	2141817.85	-	2.5	данные отсутствуют	данные отсутствуют	
139	388572.22	2141826.89	-	2.5	данные отсутствуют	данные отсутствуют	
140	388580.37	2141833.39	-	2.5	данные отсутствуют	данные отсутствуют	

полное наименование должности	подпись	инициалы, фамилия
-------------------------------	---------	-------------------

М.П.

Сооружение							
вид объекта недвижимости							
Лист № 69 раздела 5.1		Всего листов раздела 5.1: 196		Всего разделов: 4		Всего листов выписки: 202	
29.06.2022г. № КУВИ-001/2022-105726913							
Кадастровый номер:				0:0:0:1184			
141	388586.6	2141837.53	-	2.5	данные отсутствуют	данные отсутствуют	
142	388595.06	2141841.62	-	2.5	данные отсутствуют	данные отсутствуют	
143	388609.86	2141845.75	-	2.5	данные отсутствуют	данные отсутствуют	
144	388622.85	2141848.42	-	2.5	данные отсутствуют	данные отсутствуют	
145	388640.21	2141853.38	-	2.5	данные отсутствуют	данные отсутствуют	
146	388650.4	2141858.34	-	2.5	данные отсутствуют	данные отсутствуют	
147	388673.21	2141873.78	-	2.5	данные отсутствуют	данные отсутствуют	
148	388686.86	2141881.58	-	2.5	данные отсутствуют	данные отсутствуют	
149	388700.77	2141891.66	-	2.5	данные отсутствуют	данные отсутствуют	
150	388716.19	2141901.94	-	2.5	данные отсутствуют	данные отсутствуют	
151	388733.41	2141913.67	-	2.5	данные отсутствуют	данные отсутствуют	
152	388757.92	2141930.52	-	2.5	данные отсутствуют	данные отсутствуют	
153	388780.89	2141946.25	-	2.5	данные отсутствуют	данные отсутствуют	
154	388800	2141956.69	-	2.5	данные отсутствуют	данные отсутствуют	
155	388813.61	2141964.69	-	2.5	данные отсутствуют	данные отсутствуют	
156	388830.18	2141974.51	-	2.5	данные отсутствуют	данные отсутствуют	
157	388859.71	2141996.49	-	2.5	данные отсутствуют	данные отсутствуют	
158	388882.16	2142013.44	-	2.5	данные отсутствуют	данные отсутствуют	

полное наименование должности	подпись	инициалы, фамилия
-------------------------------	---------	-------------------

М.П.

Сооружение							
вид объекта недвижимости							
Лист № 70 раздела 5.1		Всего листов раздела 5.1: 196		Всего разделов: 4		Всего листов выписки: 202	
29.06.2022г. № КУВИ-001/2022-105726913							
Кадастровый номер:				0:0:0:1184			
159	388910.05	2142033.15	-	2.5	данные отсутствуют	данные отсутствуют	
160	388933.92	2142051.38	-	2.5	данные отсутствуют	данные отсутствуют	
161	388966.07	2142072.58	-	2.5	данные отсутствуют	данные отсутствуют	
162	389000.69	2142100.38	-	2.5	данные отсутствуют	данные отсутствуют	
163	389035.45	2142125.48	-	2.5	данные отсутствуют	данные отсутствуют	
164	389098.01	2142174.65	-	2.5	данные отсутствуют	данные отсутствуют	
165	389144.14	2142209.41	-	2.5	данные отсутствуют	данные отсутствуют	
166	389159.56	2142221.39	-	2.5	данные отсутствуют	данные отсутствуют	
167	389190.27	2142247.99	-	2.5	данные отсутствуют	данные отсутствуют	
168	389229.6	2142277.85	-	2.5	данные отсутствуют	данные отсутствуют	
169	389271.62	2142307.19	-	2.5	данные отсутствуют	данные отсутствуют	
170	389300.82	2142331.66	-	2.5	данные отсутствуют	данные отсутствуют	
171	389350.11	2142368.57	-	2.5	данные отсутствуют	данные отсутствуют	
172	389402.27	2142410.02	-	2.5	данные отсутствуют	данные отсутствуют	
173	389462.83	2142459.95	-	2.5	данные отсутствуют	данные отсутствуют	
174	389508.53	2142493.93	-	2.5	данные отсутствуют	данные отсутствуют	
175	389525.98	2142507.21	-	2.5	данные отсутствуют	данные отсутствуют	
176	389581.31	2142540.13	-	2.5	данные отсутствуют	данные отсутствуют	

полное наименование должности	подпись	инициалы, фамилия
-------------------------------	---------	-------------------

М.П.

Сооружение							
вид объекта недвижимости							
Лист № 71 раздела 5.1		Всего листов раздела 5.1: 196		Всего разделов: 4		Всего листов выписки: 202	
29.06.2022г. № КУВИ-001/2022-105726913							
Кадастровый номер:				0:0:0:1184			
177	389604.34	2142554.41	-	2.5	данные отсутствуют	данные отсутствуют	
178	389638.43	2142577.13	-	2.5	данные отсутствуют	данные отсутствуют	
179	389696.13	2142612.94	-	2.5	данные отсутствуют	данные отсутствуют	
180	389724.82	2142638.21	-	2.5	данные отсутствуют	данные отсутствуют	
181	389760.19	2142673.09	-	2.5	данные отсутствуют	данные отсутствуют	
182	389783.92	2142688.89	-	2.5	данные отсутствуют	данные отсутствуют	
183	389803.48	2142701.92	-	2.5	данные отсутствуют	данные отсутствуют	
184	389827.22	2142724.99	-	2.5	данные отсутствуют	данные отсутствуют	
185	389852.19	2142741.59	-	2.5	данные отсутствуют	данные отсутствуют	
186	389878.98	2142758.85	-	2.5	данные отсутствуют	данные отсутствуют	
187	389896.64	2142771.84	-	2.5	данные отсутствуют	данные отсутствуют	
188	389920.21	2142787.74	-	2.5	данные отсутствуют	данные отсутствуют	
189	389939.64	2142801.67	-	2.5	данные отсутствуют	данные отсутствуют	
190	389966.94	2142820.69	-	2.5	данные отсутствуют	данные отсутствуют	
191	389991.79	2142838.74	-	2.5	данные отсутствуют	данные отсутствуют	
192	390016.63	2142856.82	-	2.5	данные отсутствуют	данные отсутствуют	
193	390034.46	2142869.96	-	2.5	данные отсутствуют	данные отсутствуют	
194	390063.53	2142891.2	-	2.5	данные отсутствуют	данные отсутствуют	

полное наименование должности	подпись	инициалы, фамилия
-------------------------------	---------	-------------------

М.П.

Сооружение							
вид объекта недвижимости							
Лист № 72 раздела 5.1		Всего листов раздела 5.1: 196		Всего разделов: 4		Всего листов выписки: 202	
29.06.2022г. № КУВИ-001/2022-105726913							
Кадастровый номер:				0:0:0:1184			
195	390082.1	2142905.51	-	2.5	данные отсутствуют	данные отсутствуют	
196	390133.06	2142942.71	-	2.5	данные отсутствуют	данные отсутствуют	
197	390164.55	2142966.88	-	2.5	данные отсутствуют	данные отсутствуют	
198	390191.78	2142987.67	-	2.5	данные отсутствуют	данные отсутствуют	
199	390227.33	2143013.22	-	2.5	данные отсутствуют	данные отсутствуют	
200	390278.03	2143051.75	-	2.5	данные отсутствуют	данные отсутствуют	
201	390303.92	2143071.75	-	2.5	данные отсутствуют	данные отсутствуют	
202	390334.39	2143095.1	-	2.5	данные отсутствуют	данные отсутствуют	
203	390354.8	2143110.59	-	2.5	данные отсутствуют	данные отсутствуют	
204	390377.85	2143127.46	-	2.5	данные отсутствуют	данные отсутствуют	
205	390408.41	2143149.78	-	2.5	данные отсутствуют	данные отсутствуют	
206	390428.7	2143164.94	-	2.5	данные отсутствуют	данные отсутствуют	
207	390451.65	2143181.85	-	2.5	данные отсутствуют	данные отсутствуют	
208	390476.12	2143200	-	2.5	данные отсутствуют	данные отсутствуют	
209	390490.94	2143210.74	-	2.5	данные отсутствуют	данные отсутствуют	
210	390529.5	2143239.52	-	2.5	данные отсутствуют	данные отсутствуют	
211	390553.49	2143257.06	-	2.5	данные отсутствуют	данные отсутствуют	
212	390577.47	2143273.99	-	2.5	данные отсутствуют	данные отсутствуют	

полное наименование должности	подпись	инициалы, фамилия
-------------------------------	---------	-------------------

М.П.

Сооружение							
вид объекта недвижимости							
Лист № 73 раздела 5.1		Всего листов раздела 5.1: 196		Всего разделов: 4		Всего листов выписки: 202	
29.06.2022г. № КУВИ-001/2022-105726913							
Кадастровый номер:				0:0:0:1184			
213	390601.99	2143292.82	-	2.5	данные отсутствуют	данные отсутствуют	
214	390659.77	2143334.16	-	2.5	данные отсутствуют	данные отсутствуют	
215	390684.42	2143352.04	-	2.5	данные отсутствуют	данные отсутствуют	
216	390710.98	2143371.13	-	2.5	данные отсутствуют	данные отсутствуют	
217	390736.43	2143390.14	-	2.5	данные отсутствуют	данные отсутствуют	
218	390754.2	2143403.01	-	2.5	данные отсутствуют	данные отсутствуют	
219	390797.52	2143434.39	-	2.5	данные отсутствуют	данные отсутствуют	
220	390838.36	2143464.27	-	2.5	данные отсутствуют	данные отсутствуют	
221	390857.22	2143478.4	-	2.5	данные отсутствуют	данные отсутствуют	
222	390882.26	2143496.69	-	2.5	данные отсутствуют	данные отсутствуют	
223	390912.95	2143519.69	-	2.5	данные отсутствуют	данные отсутствуют	
224	390934.91	2143536.64	-	2.5	данные отсутствуют	данные отсутствуют	
225	390962.45	2143558.2	-	2.5	данные отсутствуют	данные отсутствуют	
226	390988.78	2143578.39	-	2.5	данные отсутствуют	данные отсутствуют	
227	391023.29	2143602.82	-	2.5	данные отсутствуют	данные отсутствуют	
228	391046.81	2143619.84	-	2.5	данные отсутствуют	данные отсутствуют	
229	391077.74	2143643.1	-	2.5	данные отсутствуют	данные отсутствуют	
230	391100.11	2143660.6	-	2.5	данные отсутствуют	данные отсутствуют	

полное наименование должности	подпись	инициалы, фамилия
-------------------------------	---------	-------------------

М.П.

Сооружение							
вид объекта недвижимости							
Лист № 74 раздела 5.1		Всего листов раздела 5.1: 196		Всего разделов: 4		Всего листов выписки: 202	
29.06.2022г. № КУВИ-001/2022-105726913							
Кадастровый номер:				0:0:0:1184			
231	391117.95	2143676.15	-	2.5	данные отсутствуют	данные отсутствуют	
232	391134.68	2143690.06	-	2.5	данные отсутствуют	данные отсутствуют	
233	391152.91	2143705.97	-	2.5	данные отсутствуют	данные отсутствуют	
234	391162.73	2143714.34	-	2.5	данные отсутствуют	данные отсутствуют	
235	391172.55	2143722.7	-	2.5	данные отсутствуют	данные отсутствуют	
236	391191.91	2143738.42	-	2.5	данные отсутствуют	данные отсутствуют	
237	391224.75	2143764.99	-	2.5	данные отсутствуют	данные отсутствуют	
238	391255.18	2143788.91	-	2.5	данные отсутствуют	данные отсутствуют	
239	391274.82	2143801.73	-	2.5	данные отсутствуют	данные отсутствуют	
240	391290.8	2143810.67	-	2.5	данные отсутствуют	данные отсутствуют	
241	391311.11	2143821.14	-	2.5	данные отсутствуют	данные отсутствуют	
242	391330.04	2143830.93	-	2.5	данные отсутствуют	данные отсутствуют	
243	391352.89	2143843.17	-	2.5	данные отсутствуют	данные отсутствуют	
244	391366.07	2143852.55	-	2.5	данные отсутствуют	данные отсутствуют	
245	391393.53	2143872.74	-	2.5	данные отсутствуют	данные отсутствуют	
246	391435.82	2143904	-	2.5	данные отсутствуют	данные отсутствуют	
247	391466.03	2143926.17	-	2.5	данные отсутствуют	данные отсутствуют	
248	391489.57	2143943.53	-	2.5	данные отсутствуют	данные отсутствуют	

полное наименование должности	подпись	инициалы, фамилия
-------------------------------	---------	-------------------

М.П.

Сооружение							
вид объекта недвижимости							
Лист № 75 раздела 5.1		Всего листов раздела 5.1: 196		Всего разделов: 4		Всего листов выписки: 202	
29.06.2022г. № КУВИ-001/2022-105726913							
Кадастровый номер:				0:0:0:1184			
249	391514.81	2143962.36	-	2.5	данные отсутствуют	данные отсутствуют	
250	391540.92	2143981.34	-	2.5	данные отсутствуют	данные отсутствуют	
251	391563.72	2143998.1	-	2.5	данные отсутствуют	данные отсутствуют	
252	391591.41	2144018.7	-	2.5	данные отсутствуют	данные отсутствуют	
253	391621.43	2144041.05	-	2.5	данные отсутствуют	данные отсутствуют	
254	391654.92	2144065.88	-	2.5	данные отсутствуют	данные отсутствуют	
255	391684.82	2144087.9	-	2.5	данные отсутствуют	данные отсутствуют	
256	391707.75	2144104.85	-	2.5	данные отсутствуют	данные отсутствуют	
257	391731.07	2144121.37	-	2.5	данные отсутствуют	данные отсутствуют	
258	391761.95	2144143.79	-	2.5	данные отсутствуют	данные отсутствуют	
259	391787.07	2144162.76	-	2.5	данные отсутствуют	данные отсутствуют	
260	391814.46	2144182.38	-	2.5	данные отсутствуют	данные отсутствуют	
261	391838.21	2144200.03	-	2.5	данные отсутствуют	данные отсутствуют	
262	391874.25	2144226.99	-	2.5	данные отсутствуют	данные отсутствуют	
263	391904.49	2144249.18	-	2.5	данные отсутствуют	данные отсутствуют	
264	391930.63	2144268.58	-	2.5	данные отсутствуют	данные отсутствуют	
265	391956.05	2144287.13	-	2.5	данные отсутствуют	данные отсутствуют	
266	391985.62	2144309.06	-	2.5	данные отсутствуют	данные отсутствуют	

полное наименование должности	подпись	инициалы, фамилия
-------------------------------	---------	-------------------

М.П.

Сооружение							
вид объекта недвижимости							
Лист № 76 раздела 5.1		Всего листов раздела 5.1: 196		Всего разделов: 4		Всего листов выписки: 202	
29.06.2022г. № КУВИ-001/2022-105726913							
Кадастровый номер:				0:0:0:1184			
267	392015.33	2144330.67	-	2.5	данные отсутствуют	данные отсутствуют	
268	392041.17	2144349.22	-	2.5	данные отсутствуют	данные отсутствуют	
269	392070	2144370.63	-	2.5	данные отсутствуют	данные отсутствуют	
270	392090.2	2144385.84	-	2.5	данные отсутствуют	данные отсутствуют	
271	392110.75	2144401.12	-	2.5	данные отсутствуют	данные отсутствуют	
272	392142.27	2144425.64	-	2.5	данные отсутствуют	данные отсутствуют	
273	392169.3	2144445.58	-	2.5	данные отсутствуют	данные отсутствуют	
274	392189.22	2144460.77	-	2.5	данные отсутствуют	данные отсутствуют	
275	392211.03	2144477.21	-	2.5	данные отсутствуют	данные отсутствуют	
276	392226.55	2144488.16	-	2.5	данные отсутствуют	данные отсутствуют	
277	392257.66	2144510.68	-	2.5	данные отсутствуют	данные отсутствуют	
278	392293.59	2144536.24	-	2.5	данные отсутствуют	данные отсутствуют	
279	392318.77	2144554.17	-	2.5	данные отсутствуют	данные отсутствуют	
280	392340.19	2144569.65	-	2.5	данные отсутствуют	данные отсутствуют	
281	392356.31	2144581.51	-	2.5	данные отсутствуют	данные отсутствуют	
282	392391.7	2144608.69	-	2.5	данные отсутствуют	данные отсутствуют	
283	392417.21	2144627.52	-	2.5	данные отсутствуют	данные отсутствуют	
284	392467.41	2144663.28	-	2.5	данные отсутствуют	данные отсутствуют	

полное наименование должности	подпись	инициалы, фамилия
-------------------------------	---------	-------------------

М.П.

Сооружение							
вид объекта недвижимости							
Лист № 77 раздела 5.1		Всего листов раздела 5.1: 196		Всего разделов: 4		Всего листов выписки: 202	
29.06.2022г. № КУВИ-001/2022-105726913							
Кадастровый номер:				0:0:0:1184			
285	392493.64	2144682.88	-	2.5	данные отсутствуют	данные отсутствуют	
286	392520.3	2144703.22	-	2.5	данные отсутствуют	данные отсутствуют	
287	392549.68	2144724.67	-	2.5	данные отсутствуют	данные отсутствуют	
288	392572.46	2144741.66	-	2.5	данные отсутствуют	данные отсутствуют	
289	392599.71	2144762.13	-	2.5	данные отсутствуют	данные отсутствуют	
290	392625.9	2144782.02	-	2.5	данные отсутствуют	данные отсутствуют	
291	392652.66	2144801.14	-	2.5	данные отсутствуют	данные отсутствуют	
292	392679.7	2144820.38	-	2.5	данные отсутствуют	данные отсутствуют	
293	392704.66	2144838.69	-	2.5	данные отсутствуют	данные отсутствуют	
294	392720.7	2144850.1	-	2.5	данные отсутствуют	данные отсутствуют	
295	392734.46	2144860.92	-	2.5	данные отсутствуют	данные отсутствуют	
296	392743.22	2144867.23	-	2.5	данные отсутствуют	данные отсутствуют	
297	392763.06	2144881.63	-	2.5	данные отсутствуют	данные отсутствуют	
298	392786.97	2144899.52	-	2.5	данные отсутствуют	данные отсутствуют	
299	392820.38	2144924.44	-	2.5	данные отсутствуют	данные отсутствуют	
300	392843.35	2144940.89	-	2.5	данные отсутствуют	данные отсутствуют	
301	392870.53	2144961.46	-	2.5	данные отсутствуют	данные отсутствуют	
302	392897.23	2144981.26	-	2.5	данные отсутствуют	данные отсутствуют	

полное наименование должности	подпись	инициалы, фамилия
-------------------------------	---------	-------------------

М.П.

Сооружение							
вид объекта недвижимости							
Лист № 78 раздела 5.1		Всего листов раздела 5.1: 196		Всего разделов: 4		Всего листов выписки: 202	
29.06.2022г. № КУВИ-001/2022-105726913							
Кадастровый номер:				0:0:0:1184			
303	392913.81	2144994.47	-	2.5	данные отсутствуют	данные отсутствуют	
304	392928.77	2145006.52	-	2.5	данные отсутствуют	данные отсутствуют	
305	392959.59	2145029.68	-	2.5	данные отсутствуют	данные отсутствуют	
306	392990.79	2145052.36	-	2.5	данные отсутствуют	данные отсутствуют	
307	393024.13	2145076.35	-	2.5	данные отсутствуют	данные отсутствуют	
308	393050.8	2145095.81	-	2.5	данные отсутствуют	данные отсутствуют	
309	393086.75	2145120.95	-	2.5	данные отсутствуют	данные отсутствуют	
310	393114.26	2145141.29	-	2.5	данные отсутствуют	данные отсутствуют	
311	393141.23	2145160.73	-	2.5	данные отсутствуют	данные отсутствуют	
312	393166.59	2145178.47	-	2.5	данные отсутствуют	данные отсутствуют	
313	393205.95	2145206.3	-	2.5	данные отсутствуют	данные отсутствуют	
314	393234.5	2145227.84	-	2.5	данные отсутствуют	данные отсутствуют	
315	393272.1	2145255	-	2.5	данные отсутствуют	данные отсутствуют	
316	393305.83	2145280	-	2.5	данные отсутствуют	данные отсутствуют	
317	393329.18	2145296.24	-	2.5	данные отсутствуют	данные отсутствуют	
318	393361.33	2145320.09	-	2.5	данные отсутствуют	данные отсутствуют	
319	393374.27	2145329.88	-	2.5	данные отсутствуют	данные отсутствуют	
320	393387.42	2145338.58	-	2.5	данные отсутствуют	данные отсутствуют	

полное наименование должности	подпись	инициалы, фамилия
-------------------------------	---------	-------------------

М.П.

Сооружение							
вид объекта недвижимости							
Лист № 79 раздела 5.1		Всего листов раздела 5.1: 196		Всего разделов: 4		Всего листов выписки: 202	
29.06.2022г. № КУВИ-001/2022-105726913							
Кадастровый номер:				0:0:0:1184			
321	393400.5	2145348.15	-	2.5	данные отсутствуют	данные отсутствуют	
322	393419.88	2145361.56	-	2.5	данные отсутствуют	данные отсутствуют	
323	393440.66	2145375.94	-	2.5	данные отсутствуют	данные отсутствуют	
324	393457.41	2145387.88	-	2.5	данные отсутствуют	данные отсутствуют	
325	393483.5	2145417.89	-	2.5	данные отсутствуют	данные отсутствуют	
326	393506.1	2145462.21	-	2.5	данные отсутствуют	данные отсутствуют	
327	393528.05	2145502.6	-	2.5	данные отсутствуют	данные отсутствуют	
328	393536.11	2145517.31	-	2.5	данные отсутствуют	данные отсутствуют	
329	393546.38	2145530.2	-	2.5	данные отсутствуют	данные отсутствуют	
330	393551.36	2145541.33	-	2.5	данные отсутствуют	данные отсутствуют	
331	393558.39	2145570.25	-	2.5	данные отсутствуют	данные отсутствуют	
332	393563.44	2145591.23	-	2.5	данные отсутствуют	данные отсутствуют	
333	393577.16	2145653.01	-	2.5	данные отсутствуют	данные отсутствуют	
334	393594.85	2145722.02	-	2.5	данные отсутствуют	данные отсутствуют	
335	393606.39	2145794.6	-	2.5	данные отсутствуют	данные отсутствуют	
336	393617.39	2145840.06	-	2.5	данные отсутствуют	данные отсутствуют	
337	393621.91	2145866.86	-	2.5	данные отсутствуют	данные отсутствуют	
338	393620.83	2145898.03	-	2.5	данные отсутствуют	данные отсутствуют	

полное наименование должности	подпись	инициалы, фамилия
-------------------------------	---------	-------------------

М.П.

Сооружение						
вид объекта недвижимости						
Лист № 80 раздела 5.1		Всего листов раздела 5.1: 196		Всего разделов: 4		Всего листов выписки: 202
29.06.2022г. № КУВИ-001/2022-105726913						
Кадастровый номер:				0:0:0:1184		
339	393631.61	2145932.96	-	2.5	данные отсутствуют	данные отсутствуют
340	393631.74	2145952.43	-	2.5	данные отсутствуют	данные отсутствуют
341	393633.01	2145976.21	-	2.5	данные отсутствуют	данные отсутствуют
342	393633.69	2145997.47	-	2.5	данные отсутствуют	данные отсутствуют
343	393633.08	2146008.69	-	2.5	данные отсутствуют	данные отсутствуют
344	393633.25	2146018.87	-	2.5	данные отсутствуют	данные отсутствуют
345	393633.27	2146030.09	-	2.5	данные отсутствуют	данные отсутствуют
346	393633.91	2146040.18	-	2.5	данные отсутствуют	данные отсутствуют
347	393634.29	2146050.21	-	2.5	данные отсутствуют	данные отсутствуют
348	393637.55	2146067.72	-	2.5	данные отсутствуют	данные отсутствуют
349	393638.91	2146083.1	-	2.5	данные отсутствуют	данные отсутствуют
350	393639.14	2146096.32	-	2.5	данные отсутствуют	данные отсутствуют
351	393642.38	2146117.86	-	2.5	данные отсутствуют	данные отсутствуют
352	393645.66	2146136.48	-	2.5	данные отсутствуют	данные отсутствуют
353	393649.13	2146150.94	-	2.5	данные отсутствуют	данные отсутствуют
354	393653.5	2146167.9	-	2.5	данные отсутствуют	данные отсутствуют
355	393657.51	2146184.19	-	2.5	данные отсутствуют	данные отсутствуют
356	393660.35	2146196.4	-	2.5	данные отсутствуют	данные отсутствуют

полное наименование должности	подпись	инициалы, фамилия
-------------------------------	---------	-------------------

М.П.

Сооружение							
вид объекта недвижимости							
Лист № 81 раздела 5.1		Всего листов раздела 5.1: 196		Всего разделов: 4		Всего листов выписки: 202	
29.06.2022г. № КУВИ-001/2022-105726913							
Кадастровый номер:				0:0:0:1184			
357	393662.16	2146207.23	-	2.5	данные отсутствуют	данные отсутствуют	
358	393664.36	2146217.41	-	2.5	данные отсутствуют	данные отсутствуют	
359	393665.31	2146224.2	-	2.5	данные отсутствуют	данные отсутствуют	
360	393667.14	2146237.4	-	2.5	данные отсутствуют	данные отсутствуют	
361	393668.71	2146241.1	-	2.5	данные отсутствуют	данные отсутствуют	
362	393671.94	2146247.49	-	2.5	данные отсутствуют	данные отсутствуют	
363	393678.62	2146263.32	-	2.5	данные отсутствуют	данные отсутствуют	
364	393685.51	2146280.63	-	2.5	данные отсутствуют	данные отсутствуют	
365	393687.85	2146285.37	-	2.5	данные отсутствуют	данные отсутствуют	
366	393689.35	2146290.23	-	2.5	данные отсутствуют	данные отсутствуют	
367	393694.27	2146301.04	-	2.5	данные отсутствуют	данные отсутствуют	
368	393696.94	2146316.06	-	2.5	данные отсутствуют	данные отсутствуют	
369	393701.75	2146339.6	-	2.5	данные отсутствуют	данные отсутствуют	
370	393705.85	2146364.81	-	2.5	данные отсутствуют	данные отсутствуют	
371	393711.63	2146399.05	-	2.5	данные отсутствуют	данные отсутствуют	
372	393716.07	2146428.58	-	2.5	данные отсутствуют	данные отсутствуют	
373	393719.67	2146449.43	-	2.5	данные отсутствуют	данные отсутствуют	
374	393721.91	2146462.79	-	2.5	данные отсутствуют	данные отсутствуют	

полное наименование должности	подпись	инициалы, фамилия
-------------------------------	---------	-------------------

М.П.

Сооружение						
вид объекта недвижимости						
Лист № 82 раздела 5.1		Всего листов раздела 5.1: 196		Всего разделов: 4		Всего листов выписки: 202
29.06.2022г. № КУВИ-001/2022-105726913						
Кадастровый номер:				0:0:0:1184		
375	393725.51	2146481.13	-	2.5	данные отсутствуют	данные отсутствуют
376	393729.77	2146502.89	-	2.5	данные отсутствуют	данные отсутствуют
377	393732.98	2146523.95	-	2.5	данные отсутствуют	данные отсутствуют
378	393736.39	2146543.1	-	2.5	данные отсутствуют	данные отсутствуют
379	393739.58	2146560.21	-	2.5	данные отсутствуют	данные отсутствуют
380	393743.35	2146579.23	-	2.5	данные отсутствуют	данные отсутствуют
381	393748.18	2146604.43	-	2.5	данные отсутствуют	данные отсутствуют
382	393753.25	2146630.58	-	2.5	данные отсутствуют	данные отсутствуют
383	393756.5	2146646.86	-	2.5	данные отсутствуют	данные отсутствуют
384	393761.88	2146674.2	-	2.5	данные отсутствуют	данные отсутствуют
385	393768.18	2146699.23	-	2.5	данные отсутствуют	данные отсутствуют
386	393773.32	2146721.76	-	2.5	данные отсутствуют	данные отсутствуют
387	393780.82	2146746.37	-	2.5	данные отсутствуют	данные отсутствуют
388	393784.38	2146762.93	-	2.5	данные отсутствуют	данные отсутствуют
389	393790.23	2146790.81	-	2.5	данные отсутствуют	данные отсутствуют
390	393794.72	2146812.81	-	2.5	данные отсутствуют	данные отсутствуют
391	393799.54	2146838.97	-	2.5	данные отсутствуют	данные отсутствуют
392	393803.17	2146861.58	-	2.5	данные отсутствуют	данные отсутствуют

полное наименование должности	подпись	инициалы, фамилия
-------------------------------	---------	-------------------

М.П.

Сооружение							
вид объекта недвижимости							
Лист № 83 раздела 5.1		Всего листов раздела 5.1: 196		Всего разделов: 4		Всего листов выписки: 202	
29.06.2022г. № КУВИ-001/2022-105726913							
Кадастровый номер:				0:0:0:1184			
393	393805.48	2146880.56	-	2.5	данные отсутствуют	данные отсутствуют	
394	393808.23	2146897.68	-	2.5	данные отсутствуют	данные отсутствуют	
395	393812.51	2146918.99	-	2.5	данные отсутствуют	данные отсутствуют	
396	393816.63	2146940.25	-	2.5	данные отсутствуют	данные отсутствуют	
397	393820.61	2146962.28	-	2.5	данные отсутствуют	данные отсутствуют	
398	393826	2146992.02	-	2.5	данные отсутствуют	данные отсутствуют	
399	393832.2	2147026.36	-	2.5	данные отсутствуют	данные отсутствуют	
400	393837.19	2147051.31	-	2.5	данные отсутствуют	данные отсутствуют	
401	393844.13	2147085.06	-	2.5	данные отсутствуют	данные отсутствуют	
402	393847.26	2147102.42	-	2.5	данные отсутствуют	данные отсутствуют	
403	393851.24	2147127.42	-	2.5	данные отсутствуют	данные отсутствуют	
404	393855.55	2147153.13	-	2.5	данные отсутствуют	данные отсутствуют	
405	393861.98	2147190.43	-	2.5	данные отсутствуют	данные отсутствуют	
406	393866.66	2147216.32	-	2.5	данные отсутствуют	данные отсутствуют	
407	393870.59	2147237.35	-	2.5	данные отсутствуют	данные отсутствуют	
408	393875.16	2147265.06	-	2.5	данные отсутствуют	данные отсутствуют	
409	393879.02	2147285.86	-	2.5	данные отсутствуют	данные отсутствуют	
410	393883.74	2147311.27	-	2.5	данные отсутствуют	данные отсутствуют	

полное наименование должности	подпись	инициалы, фамилия
-------------------------------	---------	-------------------

М.П.

Сооружение							
вид объекта недвижимости							
Лист № 84 раздела 5.1		Всего листов раздела 5.1: 196		Всего разделов: 4		Всего листов выписки: 202	
29.06.2022г. № КУВИ-001/2022-105726913							
Кадастровый номер:				0:0:0:1184			
411	393889.1	2147340.91	-	2.5	данные отсутствуют	данные отсутствуют	
412	393894.24	2147365.3	-	2.5	данные отсутствуют	данные отсутствуют	
413	393898.91	2147390.03	-	2.5	данные отсутствуют	данные отсутствуют	
414	393904.32	2147413.02	-	2.5	данные отсутствуют	данные отсутствуют	
415	393909.78	2147442.31	-	2.5	данные отсутствуют	данные отсутствуют	
416	393913.91	2147465.45	-	2.5	данные отсутствуют	данные отсутствуют	
417	393917.07	2147483.37	-	2.5	данные отсутствуют	данные отсутствуют	
418	393921.05	2147506.36	-	2.5	данные отсутствуют	данные отсутствуют	
419	393926.74	2147539.8	-	2.5	данные отсутствуют	данные отсутствуют	
420	393931.39	2147567.11	-	2.5	данные отсутствуют	данные отсутствуют	
421	393935.83	2147590.34	-	2.5	данные отсутствуют	данные отсутствуют	
422	393941.14	2147617.02	-	2.5	данные отсутствуют	данные отсутствуют	
423	393946.26	2147638.88	-	2.5	данные отсутствуют	данные отсутствуют	
424	393950.13	2147656.99	-	2.5	данные отсутствуют	данные отсутствуют	
425	393952.48	2147670.1	-	2.5	данные отсутствуют	данные отсутствуют	
426	393953.81	2147680.92	-	2.5	данные отсутствуют	данные отсутствуют	
427	393956.89	2147696.85	-	2.5	данные отсутствуют	данные отсутствуют	
428	393959.04	2147709.98	-	2.5	данные отсутствуют	данные отсутствуют	

полное наименование должности	подпись	инициалы, фамилия
-------------------------------	---------	-------------------

М.П.

Сооружение						
вид объекта недвижимости						
Лист № 85 раздела 5.1		Всего листов раздела 5.1: 196		Всего разделов: 4		Всего листов выписки: 202
29.06.2022г. № КУВИ-001/2022-105726913						
Кадастровый номер:				0:0:0:1184		
429	393961.62	2147729.22	-	2.5	данные отсутствуют	данные отсутствуют
430	393964.01	2147739.01	-	2.5	данные отсутствуют	данные отсутствуют
431	393967.92	2147744.28	-	2.5	данные отсутствуют	данные отсутствуют
432	393975.43	2147764.61	-	2.5	данные отсутствуют	данные отсутствуют
433	393976.63	2147801.05	-	2.5	данные отсутствуют	данные отсутствуют
434	393975.74	2147816.74	-	2.5	данные отсутствуют	данные отсутствуют
435	393981.86	2147840.98	-	2.5	данные отсутствуют	данные отсутствуют
436	393997.41	2147902.59	-	2.5	данные отсутствуют	данные отсутствуют
437	394005.13	2147945.39	-	2.5	данные отсутствуют	данные отсутствуют
438	394008.42	2147976.55	-	2.5	данные отсутствуют	данные отсутствуют
439	394014.76	2148004.18	-	2.5	данные отсутствуют	данные отсутствуют
440	394019.35	2148027.76	-	2.5	данные отсутствуют	данные отсутствуют
441	394019.56	2148047.54	-	2.5	данные отсутствуют	данные отсутствуют
442	394020.04	2148067.97	-	2.5	данные отсутствуют	данные отсутствуют
443	394020.25	2148089.38	-	2.5	данные отсутствуют	данные отсутствуют
444	394020.43	2148108.6	-	2.5	данные отсутствуют	данные отсутствуют
445	394020	2148129.69	-	2.5	данные отсутствуют	данные отсутствуют
446	394019.36	2148151.57	-	2.5	данные отсутствуют	данные отсутствуют

полное наименование должности	подпись	инициалы, фамилия
-------------------------------	---------	-------------------

М.П.

Сооружение						
вид объекта недвижимости						
Лист № 86 раздела 5.1		Всего листов раздела 5.1: 196		Всего разделов: 4		Всего листов выписки: 202
29.06.2022г. № КУВИ-001/2022-105726913						
Кадастровый номер:				0:0:0:1184		
447	394019.55	2148175.01	-	2.5	данные отсутствуют	данные отсутствуют
448	394018.75	2148209.04	-	2.5	данные отсутствуют	данные отсутствуют
449	394013.03	2148221.54	-	2.5	данные отсутствуют	данные отсутствуют
450	393995.26	2148270.71	-	2.5	данные отсутствуют	данные отсутствуют
451	394021.83	2148313.67	-	2.5	данные отсутствуют	данные отсутствуют
452	394040.04	2148350.88	-	2.5	данные отсутствуют	данные отсутствуют
453	394048.01	2148392.22	-	2.5	данные отсутствуют	данные отсутствуют
454	394058.24	2148421.63	-	2.5	данные отсутствуют	данные отсутствуют
455	394064.61	2148456.36	-	2.5	данные отсутствуют	данные отсутствуют
456	394080.09	2148484.91	-	2.5	данные отсутствуют	данные отсутствуют
457	394097.04	2148504.26	-	2.5	данные отсутствуют	данные отсутствуют
458	394119.56	2148575.87	-	2.5	данные отсутствуют	данные отсутствуют
459	394140.54	2148661.38	-	2.5	данные отсутствуют	данные отсутствуют
460	394152.27	2148730.83	-	2.5	данные отсутствуют	данные отсутствуют
461	394156.95	2148765.12	-	2.5	данные отсутствуют	данные отсутствуют
462	394164.81	2148806.29	-	2.5	данные отсутствуют	данные отсутствуют
463	394177.27	2148833.34	-	2.5	данные отсутствуют	данные отсутствуют
464	394173.31	2148836.99	-	2.5	данные отсутствуют	данные отсутствуют

полное наименование должности	подпись	инициалы, фамилия
-------------------------------	---------	-------------------

М.П.

Сооружение						
вид объекта недвижимости						
Лист № 87 раздела 5.1		Всего листов раздела 5.1: 196		Всего разделов: 4		Всего листов выписки: 202
29.06.2022г. № КУВИ-001/2022-105726913						
Кадастровый номер:				0:0:0:1184		
465	394175	2148844.43	-	2.5	данные отсутствуют	данные отсутствуют
466	394176.08	2148856.81	-	2.5	данные отсутствуют	данные отсутствуют
467	394176.1	2148871.29	-	2.5	данные отсутствуют	данные отсутствуют
468	394178.27	2148884.79	-	2.5	данные отсутствуют	данные отсутствуют
469	394179.43	2148895.83	-	2.5	данные отсутствуют	данные отсутствуют
470	394180.99	2148906.72	-	2.5	данные отсутствуют	данные отсутствуют
471	394184.58	2148921.75	-	2.5	данные отсутствуют	данные отсутствуют
472	394190.04	2148949.58	-	2.5	данные отсутствуют	данные отсутствуют
473	394195.42	2148982.68	-	2.5	данные отсутствуют	данные отсутствуют
474	394202.18	2149019.11	-	2.5	данные отсутствуют	данные отсутствуют
475	394206.47	2149041.99	-	2.5	данные отсутствуют	данные отсутствуют
476	394211.57	2149068.57	-	2.5	данные отсутствуют	данные отсутствуют
477	394217.61	2149101.91	-	2.5	данные отсутствуют	данные отсутствуют
478	394224.54	2149136.56	-	2.5	данные отсутствуют	данные отсутствуют
479	394231.62	2149173.52	-	2.5	данные отсутствуют	данные отсутствуют
480	394237.17	2149198.9	-	2.5	данные отсутствуют	данные отсутствуют
481	394244.07	2149235.6	-	2.5	данные отсутствуют	данные отсутствуют
482	394250.4	2149270.7	-	2.5	данные отсутствуют	данные отсутствуют

полное наименование должности	подпись	инициалы, фамилия
-------------------------------	---------	-------------------

М.П.

Сооружение							
вид объекта недвижимости							
Лист № 88 раздела 5.1		Всего листов раздела 5.1: 196		Всего разделов: 4		Всего листов выписки: 202	
29.06.2022г. № КУВИ-001/2022-105726913							
Кадастровый номер:				0:0:0:1184			
483	394257.28	2149307.36	-	2.5	данные отсутствуют	данные отсутствуют	
484	394263.18	2149338.74	-	2.5	данные отсутствуют	данные отсутствуют	
485	394269.12	2149372.86	-	2.5	данные отсутствуют	данные отсутствуют	
486	394274.48	2149404.76	-	2.5	данные отсутствуют	данные отсутствуют	
487	394283.24	2149451.58	-	2.5	данные отсутствуют	данные отсутствуют	
488	394289.26	2149484.61	-	2.5	данные отсутствуют	данные отсутствуют	
489	394297.15	2149524.44	-	2.5	данные отсутствуют	данные отсутствуют	
490	394303.52	2149560.76	-	2.5	данные отсутствуют	данные отсутствуют	
491	394313.42	2149614.38	-	2.5	данные отсутствуют	данные отсутствуют	
492	394320.6	2149656.75	-	2.5	данные отсутствуют	данные отсутствуют	
493	394327.87	2149694.1	-	2.5	данные отсутствуют	данные отсутствуют	
494	394334.31	2149728.94	-	2.5	данные отсутствуют	данные отсутствуют	
495	394342.21	2149768.94	-	2.5	данные отсутствуют	данные отсутствуют	
496	394346.57	2149794.73	-	2.5	данные отсутствуют	данные отсутствуют	
497	394351.94	2149829.05	-	2.5	данные отсутствуют	данные отсутствуют	
498	394358.58	2149864.1	-	2.5	данные отсутствуют	данные отсутствуют	
499	394363.99	2149895.42	-	2.5	данные отсутствуют	данные отсутствуют	
500	394368.71	2149923.29	-	2.5	данные отсутствуют	данные отсутствуют	

полное наименование должности	подпись	инициалы, фамилия
-------------------------------	---------	-------------------

М.П.

Сооружение							
вид объекта недвижимости							
Лист № 89 раздела 5.1		Всего листов раздела 5.1: 196		Всего разделов: 4		Всего листов выписки: 202	
29.06.2022г. № КУВИ-001/2022-105726913							
Кадастровый номер:				0:0:0:1184			
501	394373.47	2149950.5	-	2.5	данные отсутствуют	данные отсутствуют	
502	394380.72	2149989.61	-	2.5	данные отсутствуют	данные отсутствуют	
503	394385.88	2150017.72	-	2.5	данные отсутствуют	данные отсутствуют	
504	394391.16	2150044.72	-	2.5	данные отсутствуют	данные отсутствуют	
505	394397.48	2150076.02	-	2.5	данные отсутствуют	данные отсутствуют	
506	394404.04	2150114.76	-	2.5	данные отсутствуют	данные отсутствуют	
507	394409.68	2150146.49	-	2.5	данные отсутствуют	данные отсутствуют	
508	394415.32	2150176.22	-	2.5	данные отсутствуют	данные отсутствуют	
509	394418.68	2150195.33	-	2.5	данные отсутствуют	данные отсутствуют	
510	394422.72	2150218.08	-	2.5	данные отсутствуют	данные отсутствуют	
511	394427.61	2150242.02	-	2.5	данные отсутствуют	данные отсутствуют	
512	394431.7	2150263.1	-	2.5	данные отсутствуют	данные отсутствуют	
513	394435.13	2150280.76	-	2.5	данные отсутствуют	данные отсутствуют	
514	394439.91	2150304.49	-	2.5	данные отсутствуют	данные отсутствуют	
515	394446.65	2150333.35	-	2.5	данные отсутствуют	данные отсутствуют	
516	394450.82	2150354.85	-	2.5	данные отсутствуют	данные отсутствуют	
517	394455.58	2150376.42	-	2.5	данные отсутствуют	данные отсутствуют	
518	394459.99	2150401.17	-	2.5	данные отсутствуют	данные отсутствуют	

полное наименование должности	подпись	инициалы, фамилия
-------------------------------	---------	-------------------

М.П.

Сооружение							
вид объекта недвижимости							
Лист № 90 раздела 5.1		Всего листов раздела 5.1: 196		Всего разделов: 4		Всего листов выписки: 202	
29.06.2022г. № КУВИ-001/2022-105726913							
Кадастровый номер:				0:0:0:1184			
519	394464.36	2150424	-	2.5	данные отсутствуют	данные отсутствуют	
520	394468.71	2150447.69	-	2.5	данные отсутствуют	данные отсутствуют	
521	394473.01	2150469.92	-	2.5	данные отсутствуют	данные отсутствуют	
522	394476.88	2150493.03	-	2.5	данные отсутствуют	данные отсутствуют	
523	394481.13	2150514.91	-	2.5	данные отсутствуют	данные отсутствуют	
524	394485.37	2150537.02	-	2.5	данные отсутствуют	данные отсутствуют	
525	394489.17	2150558.52	-	2.5	данные отсутствуют	данные отсутствуют	
526	394493.63	2150580.79	-	2.5	данные отсутствуют	данные отсутствуют	
527	394497.7	2150604.31	-	2.5	данные отсутствуют	данные отсутствуют	
528	394502.42	2150628.96	-	2.5	данные отсутствуют	данные отсутствуют	
529	394506.3	2150649.53	-	2.5	данные отсутствуют	данные отсутствуют	
530	394509.99	2150669.64	-	2.5	данные отсутствуют	данные отсутствуют	
531	394513.47	2150692.62	-	2.5	данные отсутствуют	данные отсутствуют	
532	394518.12	2150716.23	-	2.5	данные отсутствуют	данные отсутствуют	
533	394522.87	2150740.54	-	2.5	данные отсутствуют	данные отсутствуют	
534	394527.01	2150763.21	-	2.5	данные отсутствуют	данные отсутствуют	
535	394531.85	2150788.28	-	2.5	данные отсутствуют	данные отсутствуют	
536	394535.75	2150810.78	-	2.5	данные отсутствуют	данные отсутствуют	

полное наименование должности	подпись	инициалы, фамилия
-------------------------------	---------	-------------------

М.П.

Сооружение							
вид объекта недвижимости							
Лист № 91 раздела 5.1		Всего листов раздела 5.1: 196		Всего разделов: 4		Всего листов выписки: 202	
29.06.2022г. № КУВИ-001/2022-105726913							
Кадастровый номер:				0:0:0:1184			
537	394541.26	2150838.31	-	2.5	данные отсутствуют	данные отсутствуют	
538	394545.08	2150860.2	-	2.5	данные отсутствуют	данные отсутствуют	
539	394548.38	2150881.46	-	2.5	данные отсутствуют	данные отсутствуют	
540	394552.56	2150904.81	-	2.5	данные отсутствуют	данные отсутствуют	
541	394556.74	2150928.6	-	2.5	данные отсутствуют	данные отсутствуют	
542	394560.84	2150954.2	-	2.5	данные отсутствуют	данные отсутствуют	
543	394564.08	2150972.6	-	2.5	данные отсутствуют	данные отсутствуют	
544	394567.48	2150991.1	-	2.5	данные отсутствуют	данные отсутствуют	
545	394572.34	2151019.03	-	2.5	данные отсутствуют	данные отсутствуют	
546	394576.46	2151041.97	-	2.5	данные отсутствуют	данные отсутствуют	
547	394580.61	2151066.38	-	2.5	данные отсутствуют	данные отсутствуют	
548	394581.28	2151080.51	-	2.5	данные отсутствуют	данные отсутствуют	
549	394580.65	2151094.53	-	2.5	данные отсутствуют	данные отсутствуют	
550	394579.04	2151116.86	-	2.5	данные отсутствуют	данные отсутствуют	
551	394576.88	2151144.15	-	2.5	данные отсутствуют	данные отсутствуют	
552	394579.22	2151172.1	-	2.5	данные отсутствуют	данные отсутствуют	
553	394581.43	2151200.27	-	2.5	данные отсутствуют	данные отсутствуют	
554	394590.21	2151225.4	-	2.5	данные отсутствуют	данные отсутствуют	

полное наименование должности	подпись	инициалы, фамилия
-------------------------------	---------	-------------------

М.П.

Сооружение							
вид объекта недвижимости							
Лист № 92 раздела 5.1		Всего листов раздела 5.1: 196		Всего разделов: 4		Всего листов выписки: 202	
29.06.2022г. № КУВИ-001/2022-105726913							
Кадастровый номер:				0:0:0:1184			
555	394602.05	2151255.54	-	2.5	данные отсутствуют	данные отсутствуют	
556	394615.58	2151290.16	-	2.5	данные отсутствуют	данные отсутствуют	
557	394626.46	2151318.97	-	2.5	данные отсутствуют	данные отсутствуют	
558	394632.59	2151348.13	-	2.5	данные отсутствуют	данные отсутствуют	
559	394639.08	2151382	-	2.5	данные отсутствуют	данные отсутствуют	
560	394646.78	2151422.07	-	2.5	данные отсутствуют	данные отсутствуют	
561	394653	2151456.4	-	2.5	данные отсутствуют	данные отсутствуют	
562	394659.91	2151491.75	-	2.5	данные отсутствуют	данные отсутствуют	
563	394666.72	2151529.24	-	2.5	данные отсутствуют	данные отсутствуют	
564	394674.23	2151569.69	-	2.5	данные отсутствуют	данные отсутствуют	
565	394681.13	2151607	-	2.5	данные отсутствуют	данные отсутствуют	
566	394691	2151657.01	-	2.5	данные отсутствуют	данные отсутствуют	
567	394695.62	2151682.17	-	2.5	данные отсутствуют	данные отсутствуют	
568	394699.9	2151704.94	-	2.5	данные отсутствуют	данные отсутствуют	
569	394704.01	2151726.31	-	2.5	данные отсутствуют	данные отсутствуют	
570	394708.29	2151749.34	-	2.5	данные отсутствуют	данные отсутствуют	
571	394712.6	2151771.06	-	2.5	данные отсутствуют	данные отсутствуют	
572	394716.74	2151793.62	-	2.5	данные отсутствуют	данные отсутствуют	

полное наименование должности	подпись	инициалы, фамилия
-------------------------------	---------	-------------------

М.П.

Сооружение							
вид объекта недвижимости							
Лист № 93 раздела 5.1		Всего листов раздела 5.1: 196		Всего разделов: 4		Всего листов выписки: 202	
29.06.2022г. № КУВИ-001/2022-105726913							
Кадастровый номер:				0:0:0:1184			
573	394721.31	2151817.12	-	2.5	данные отсутствуют	данные отсутствуют	
574	394725.48	2151839.35	-	2.5	данные отсутствуют	данные отсутствуют	
575	394729.62	2151862.45	-	2.5	данные отсутствуют	данные отсутствуют	
576	394734.37	2151887.57	-	2.5	данные отсутствуют	данные отсутствуют	
577	394739.67	2151915.26	-	2.5	данные отсутствуют	данные отсутствуют	
578	394745.03	2151943.99	-	2.5	данные отсутствуют	данные отсутствуют	
579	394750.3	2151970.5	-	2.5	данные отсутствуют	данные отсутствуют	
580	394755.19	2151997.91	-	2.5	данные отсутствуют	данные отсутствуют	
581	394760.64	2152025.95	-	2.5	данные отсутствуют	данные отсутствуют	
582	394765.55	2152050.78	-	2.5	данные отсутствуют	данные отсутствуют	
583	394770.25	2152077.04	-	2.5	данные отсутствуют	данные отсутствуют	
584	394776.12	2152108.07	-	2.5	данные отсутствуют	данные отсутствуют	
585	394782.63	2152142.64	-	2.5	данные отсутствуют	данные отсутствуют	
586	394789.32	2152177.78	-	2.5	данные отсутствуют	данные отсутствуют	
587	394795.47	2152211.98	-	2.5	данные отсутствуют	данные отсутствуют	
588	394800.65	2152241.4	-	2.5	данные отсутствуют	данные отсутствуют	
589	394806.25	2152274.79	-	2.5	данные отсутствуют	данные отсутствуют	
590	394811.53	2152304.43	-	2.5	данные отсутствуют	данные отсутствуют	

полное наименование должности	подпись	инициалы, фамилия
-------------------------------	---------	-------------------

М.П.

Сооружение							
вид объекта недвижимости							
Лист № 94 раздела 5.1		Всего листов раздела 5.1: 196		Всего разделов: 4		Всего листов выписки: 202	
29.06.2022г. № КУВИ-001/2022-105726913							
Кадастровый номер:				0:0:0:1184			
591	394816.85	2152326.68	-	2.5	данные отсутствуют	данные отсутствуют	
592	394823.01	2152357.63	-	2.5	данные отсутствуют	данные отсутствуют	
593	394833.35	2152415.02	-	2.5	данные отсутствуют	данные отсутствуют	
594	394838.92	2152454.6	-	2.5	данные отсутствуют	данные отсутствуют	
595	394842.22	2152487.74	-	2.5	данные отсутствуют	данные отсутствуют	
596	394846.37	2152525.7	-	2.5	данные отсутствуют	данные отсутствуют	
597	394848.95	2152547.37	-	2.5	данные отсутствуют	данные отсутствуют	
598	394855.33	2152566.25	-	2.5	данные отсутствуют	данные отсутствуют	
599	394858.18	2152572.28	-	2.5	данные отсутствуют	данные отсутствуют	
600	394863.88	2152588.55	-	2.5	данные отсутствуют	данные отсутствуют	
601	394867.24	2152597.89	-	2.5	данные отсутствуют	данные отсутствуют	
602	394873.8	2152612.46	-	2.5	данные отсутствуют	данные отсутствуют	
603	394876.49	2152618.44	-	2.5	данные отсутствуют	данные отсутствуют	
604	394881.32	2152632.35	-	2.5	данные отсутствуют	данные отсутствуют	
605	394886.59	2152648.61	-	2.5	данные отсутствуют	данные отсутствуют	
606	394893.24	2152672.94	-	2.5	данные отсутствуют	данные отсутствуют	
607	394900.11	2152694.57	-	2.5	данные отсутствуют	данные отсутствуют	
608	394905.82	2152710.1	-	2.5	данные отсутствуют	данные отсутствуют	

полное наименование должности	подпись	инициалы, фамилия
-------------------------------	---------	-------------------

М.П.

Сооружение							
вид объекта недвижимости							
Лист № 95 раздела 5.1		Всего листов раздела 5.1: 196		Всего разделов: 4		Всего листов выписки: 202	
29.06.2022г. № КУВИ-001/2022-105726913							
Кадастровый номер:				0:0:0:1184			
609	394914.53	2152733.48	-	2.5	данные отсутствуют	данные отсутствуют	
610	394922.07	2152753.31	-	2.5	данные отсутствуют	данные отсутствуют	
611	394932.68	2152781.7	-	2.5	данные отсутствуют	данные отсутствуют	
612	394943.44	2152804.78	-	2.5	данные отсутствуют	данные отсутствуют	
613	394962.41	2152842.33	-	2.5	данные отсутствуют	данные отсутствуют	
614	394979.91	2152874.91	-	2.5	данные отсутствуют	данные отсутствуют	
615	395001.99	2152912.01	-	2.5	данные отсутствуют	данные отсутствуют	
616	395022.9	2152947.21	-	2.5	данные отсутствуют	данные отсутствуют	
617	395051.5	2152994.5	-	2.5	данные отсутствуют	данные отсутствуют	
618	395074.1	2153034.47	-	2.5	данные отсутствуют	данные отсутствуют	
619	395101.58	2153079.92	-	2.5	данные отсутствуют	данные отсутствуют	
620	395130.86	2153129.18	-	2.5	данные отсутствуют	данные отсутствуют	
621	395163.22	2153183.03	-	2.5	данные отсутствуют	данные отсутствуют	
622	395214.17	2153268.86	-	2.5	данные отсутствуют	данные отсутствуют	
623	395260.21	2153346.58	-	2.5	данные отсутствуют	данные отсутствуют	
624	395320.89	2153450.1	-	2.5	данные отсутствуют	данные отсутствуют	
625	395359.78	2153514.99	-	2.5	данные отсутствуют	данные отсутствуют	
626	395407.77	2153594.95	-	2.5	данные отсутствуют	данные отсутствуют	

полное наименование должности	подпись	инициалы, фамилия
-------------------------------	---------	-------------------

М.П.

Сооружение							
вид объекта недвижимости							
Лист № 96 раздела 5.1		Всего листов раздела 5.1: 196		Всего разделов: 4		Всего листов выписки: 202	
29.06.2022г. № КУВИ-001/2022-105726913							
Кадастровый номер:				0:0:0:1184			
627	395469.95	2153698.09	-	2.5	данные отсутствуют	данные отсутствуют	
628	395514.9	2153772.56	-	2.5	данные отсутствуют	данные отсутствуют	
629	395565.48	2153858.18	-	2.5	данные отсутствуют	данные отсутствуют	
630	395600.55	2153916.76	-	2.5	данные отсутствуют	данные отсутствуют	
631	395633.11	2153972.86	-	2.5	данные отсутствуют	данные отсутствуют	
632	395656.12	2154014.72	-	2.5	данные отсутствуют	данные отсутствуют	
633	395675.85	2154048.33	-	2.5	данные отсутствуют	данные отсутствуют	
634	395684.98	2154057.45	-	2.5	данные отсутствуют	данные отсутствуют	
635	395695.9	2154092.36	-	2.5	данные отсутствуют	данные отсутствуют	
636	395723.69	2154134.8	-	2.5	данные отсутствуют	данные отсутствуют	
637	395745.21	2154167.55	-	2.5	данные отсутствуют	данные отсутствуют	
638	395778.38	2154202.98	-	2.5	данные отсутствуют	данные отсутствуют	
639	395782.78	2154210.7	-	2.5	данные отсутствуют	данные отсутствуют	
640	395798.29	2154245.4	-	2.5	данные отсутствуют	данные отсутствуют	
641	395812.3	2154268.31	-	2.5	данные отсутствуют	данные отсутствуют	
642	395841.09	2154315.79	-	2.5	данные отсутствуют	данные отсутствуют	
643	395869.56	2154362.54	-	2.5	данные отсутствуют	данные отсутствуют	
644	395904.88	2154421.96	-	2.5	данные отсутствуют	данные отсутствуют	

полное наименование должности	подпись	инициалы, фамилия
-------------------------------	---------	-------------------

М.П.

Сооружение							
вид объекта недвижимости							
Лист № 97 раздела 5.1		Всего листов раздела 5.1: 196		Всего разделов: 4		Всего листов выписки: 202	
29.06.2022г. № КУВИ-001/2022-105726913							
Кадастровый номер:				0:0:0:1184			
645	395924.88	2154455.34	-	2.5	данные отсутствуют	данные отсутствуют	
646	395945.68	2154490.96	-	2.5	данные отсутствуют	данные отсутствуют	
647	395970.04	2154531.71	-	2.5	данные отсутствуют	данные отсутствуют	
648	395976.3	2154540.26	-	2.5	данные отсутствуют	данные отсутствуют	
649	395983.91	2154543.73	-	2.5	данные отсутствуют	данные отсутствуют	
650	395989.52	2154548.93	-	2.5	данные отсутствуют	данные отсутствуют	
651	395997.87	2154561.45	-	2.5	данные отсутствуют	данные отсутствуют	
652	396015.01	2154595.78	-	2.5	данные отсутствуют	данные отсутствуют	
653	396038.26	2154630.89	-	2.5	данные отсутствуют	данные отсутствуют	
654	396056.61	2154665.39	-	2.5	данные отсутствуют	данные отсутствуют	
655	396086.49	2154718.53	-	2.5	данные отсутствуют	данные отсутствуют	
656	396106.03	2154749.88	-	2.5	данные отсутствуют	данные отсутствуют	
657	396142.87	2154805.36	-	2.5	данные отсутствуют	данные отсутствуют	
658	396183.37	2154878.01	-	2.5	данные отсутствуют	данные отсутствуют	
659	396223.4	2154939.56	-	2.5	данные отсутствуют	данные отсутствуют	
660	396222.94	2154948.94	-	2.5	данные отсутствуют	данные отсутствуют	
661	396252.83	2155005.25	-	2.5	данные отсутствуют	данные отсутствуют	
662	396271.27	2155039.5	-	2.5	данные отсутствуют	данные отсутствуют	

полное наименование должности	подпись	инициалы, фамилия
-------------------------------	---------	-------------------

М.П.

Сооружение							
вид объекта недвижимости							
Лист № 98 раздела 5.1		Всего листов раздела 5.1: 196		Всего разделов: 4		Всего листов выписки: 202	
29.06.2022г. № КУВИ-001/2022-105726913							
Кадастровый номер:				0:0:0:1184			
663	396296.67	2155084.28	-	2.5	данные отсутствуют	данные отсутствуют	
664	396323.04	2155129.31	-	2.5	данные отсутствуют	данные отсутствуют	
665	396356.37	2155185.84	-	2.5	данные отсутствуют	данные отсутствуют	
666	396397.02	2155254.63	-	2.5	данные отсутствуют	данные отсутствуют	
667	396440.87	2155328.34	-	2.5	данные отсутствуют	данные отсутствуют	
668	396486.75	2155405.44	-	2.5	данные отсутствуют	данные отсутствуют	
669	396514.82	2155453.89	-	2.5	данные отсутствуют	данные отсутствуют	
670	396565.26	2155538.89	-	2.5	данные отсутствуют	данные отсутствуют	
671	396662.36	2155697.77	-	2.5	данные отсутствуют	данные отсутствуют	
672	396670.03	2155705.15	-	2.5	данные отсутствуют	данные отсутствуют	
673	396673.73	2155709.59	-	2.5	данные отсутствуют	данные отсутствуют	
674	396708.2	2155765.49	-	2.5	данные отсутствуют	данные отсутствуют	
675	396743.35	2155829.71	-	2.5	данные отсутствуют	данные отсутствуют	
676	396789.58	2155898.64	-	2.5	данные отсутствуют	данные отсутствуют	
677	396841.75	2155993.07	-	2.5	данные отсутствуют	данные отсутствуют	
678	396870.38	2156043.27	-	2.5	данные отсутствуют	данные отсутствуют	
679	396894.85	2156081.01	-	2.5	данные отсутствуют	данные отсутствуют	
680	396917.11	2156116.83	-	2.5	данные отсутствуют	данные отсутствуют	

полное наименование должности	подпись	инициалы, фамилия
-------------------------------	---------	-------------------

М.П.

Сооружение							
вид объекта недвижимости							
Лист № 99 раздела 5.1		Всего листов раздела 5.1: 196		Всего разделов: 4		Всего листов выписки: 202	
29.06.2022г. № КУВИ-001/2022-105726913							
Кадастровый номер:				0:0:0:1184			
681	396931.79	2156146.76	-	2.5	данные отсутствуют	данные отсутствуют	
682	396960.07	2156186.23	-	2.5	данные отсутствуют	данные отсутствуют	
683	396968.02	2156202.64	-	2.5	данные отсутствуют	данные отсутствуют	
684	396981.65	2156234.31	-	2.5	данные отсутствуют	данные отсутствуют	
685	396998.84	2156268.36	-	2.5	данные отсутствуют	данные отсутствуют	
686	397015.8	2156299.81	-	2.5	данные отсутствуют	данные отсутствуют	
687	397038.03	2156337.07	-	2.5	данные отсутствуют	данные отсутствуют	
688	397047.67	2156354.62	-	2.5	данные отсутствуют	данные отсутствуют	
689	397059.77	2156375.23	-	2.5	данные отсутствуют	данные отсутствуют	
690	397072.44	2156397.05	-	2.5	данные отсутствуют	данные отсутствуют	
691	397085.96	2156419.4	-	2.5	данные отсутствуют	данные отсутствуют	
692	397096.6	2156439.27	-	2.5	данные отсутствуют	данные отсутствуют	
693	397109.16	2156460.9	-	2.5	данные отсутствуют	данные отсутствуют	
694	397122.3	2156485.09	-	2.5	данные отсутствуют	данные отсутствуют	
695	397137.53	2156510.39	-	2.5	данные отсутствуют	данные отсутствуют	
696	397149.79	2156531.59	-	2.5	данные отсутствуют	данные отсутствуют	
697	397163.46	2156553.73	-	2.5	данные отсутствуют	данные отсутствуют	
698	397176.36	2156576.01	-	2.5	данные отсутствуют	данные отсутствуют	

полное наименование должности	подпись	инициалы, фамилия
-------------------------------	---------	-------------------

М.П.

Сооружение							
вид объекта недвижимости							
Лист № 100 раздела 5.1		Всего листов раздела 5.1: 196		Всего разделов: 4		Всего листов выписки: 202	
29.06.2022г. № КУВИ-001/2022-105726913							
Кадастровый номер:				0:0:0:1184			
699	397190.14	2156599.53	-	2.5	данные отсутствуют	данные отсутствуют	
700	397204.31	2156622.54	-	2.5	данные отсутствуют	данные отсутствуют	
701	397216.9	2156644.15	-	2.5	данные отсутствуют	данные отсутствуют	
702	397230.63	2156666.99	-	2.5	данные отсутствуют	данные отсутствуют	
703	397255.46	2156707.99	-	2.5	данные отсутствуют	данные отсутствуют	
704	397290.3	2156764.96	-	2.5	данные отсутствуют	данные отсутствуют	
705	397310.95	2156798.58	-	2.5	данные отсутствуют	данные отсутствуют	
706	397322.54	2156806.18	-	2.5	данные отсутствуют	данные отсутствуют	
707	397337.24	2156827.09	-	2.5	данные отсутствуют	данные отсутствуют	
708	397365.01	2156871.31	-	2.5	данные отсутствуют	данные отсутствуют	
709	397397.53	2156923.72	-	2.5	данные отсутствуют	данные отсутствуют	
710	397409.99	2156973.06	-	2.5	данные отсутствуют	данные отсутствуют	
711	397421.59	2157071.84	-	2.5	данные отсутствуют	данные отсутствуют	
712	397437.4	2157254.36	-	2.5	данные отсутствуют	данные отсутствуют	
713	397444.22	2157289.46	-	2.5	данные отсутствуют	данные отсутствуют	
714	397448.71	2157339.07	-	2.5	данные отсутствуют	данные отсутствуют	
715	397456.92	2157389.67	-	2.5	данные отсутствуют	данные отсутствуют	
716	397463.14	2157444.08	-	2.5	данные отсутствуют	данные отсутствуют	

полное наименование должности	подпись	инициалы, фамилия
-------------------------------	---------	-------------------

М.П.

Сооружение							
вид объекта недвижимости							
Лист № 101 раздела 5.1		Всего листов раздела 5.1: 196		Всего разделов: 4		Всего листов выписки: 202	
29.06.2022г. № КУВИ-001/2022-105726913							
Кадастровый номер:				0:0:0:1184			
717	397469.29	2157532.28	-	2.5	данные отсутствуют	данные отсутствуют	
718	397468.95	2157576.7	-	2.5	данные отсутствуют	данные отсутствуют	
719	397480.49	2157669.36	-	2.5	данные отсутствуют	данные отсутствуют	
720	397486.47	2157692.09	-	2.5	данные отсутствуют	данные отсутствуют	
721	397491.17	2157728.42	-	2.5	данные отсутствуют	данные отсутствуют	
722	397491.45	2157750.16	-	2.5	данные отсутствуют	данные отсутствуют	
723	397495.68	2157779.32	-	2.5	данные отсутствуют	данные отсутствуют	
724	397498.2	2157807.93	-	2.5	данные отсутствуют	данные отсутствуют	
725	397499.16	2157819.98	-	2.5	данные отсутствуют	данные отсутствуют	
726	397500.26	2157825.25	-	2.5	данные отсутствуют	данные отсутствуют	
727	397500.95	2157834.65	-	2.5	данные отсутствуют	данные отсутствуют	
728	397503.34	2157851.76	-	2.5	данные отсутствуют	данные отсутствуют	
729	397506.57	2157884	-	2.5	данные отсутствуют	данные отсутствуют	
730	397508.09	2157898.3	-	2.5	данные отсутствуют	данные отсутствуют	
731	397509.38	2157911.07	-	2.5	данные отсутствуют	данные отсутствуют	
732	397510.3	2157930.79	-	2.5	данные отсутствуют	данные отсутствуют	
733	397510.6	2157951.68	-	2.5	данные отсутствуют	данные отсутствуют	
734	397511.83	2157974.58	-	2.5	данные отсутствуют	данные отсутствуют	

полное наименование должности	подпись	инициалы, фамилия
-------------------------------	---------	-------------------

М.П.

Сооружение							
вид объекта недвижимости							
Лист № 102 раздела 5.1		Всего листов раздела 5.1: 196		Всего разделов: 4		Всего листов выписки: 202	
29.06.2022г. № КУВИ-001/2022-105726913							
Кадастровый номер:				0:0:0:1184			
735	397513.03	2158005.74	-	2.5	данные отсутствуют	данные отсутствуют	
736	397514.16	2158029.06	-	2.5	данные отсутствуют	данные отсутствуют	
737	397515.27	2158044.69	-	2.5	данные отсутствуют	данные отсутствуют	
738	397517.13	2158060.43	-	2.5	данные отсутствуют	данные отсутствуют	
739	397519.09	2158095.36	-	2.5	данные отсутствуют	данные отсутствуют	
740	397520.18	2158108.69	-	2.5	данные отсутствуют	данные отсутствуют	
741	397516.75	2158122.69	-	2.5	данные отсутствуют	данные отсутствуют	
742	397514.87	2158133.4	-	2.5	данные отсутствуют	данные отсутствуют	
743	397510.52	2158133.69	-	2.5	данные отсутствуют	данные отсутствуют	
744	397497.18	2158132.05	-	2.5	данные отсутствуют	данные отсутствуют	
745	397468.6	2158124.5	-	2.5	данные отсутствуют	данные отсутствуют	
746	397447.03	2158119.65	-	2.5	данные отсутствуют	данные отсутствуют	
747	397397.72	2158108.31	-	2.5	данные отсутствуют	данные отсутствуют	
748	397368.54	2158102.58	-	2.5	данные отсутствуют	данные отсутствуют	
749	397347.44	2158098.65	-	2.5	данные отсутствуют	данные отсутствуют	
750	397337.19	2158099.68	-	2.5	данные отсутствуют	данные отсутствуют	
751	397315.03	2158101.96	-	2.5	данные отсутствуют	данные отсутствуют	
752	397299.3	2158100.12	-	2.5	данные отсутствуют	данные отсутствуют	

полное наименование должности	подпись	инициалы, фамилия
-------------------------------	---------	-------------------

М.П.

Сооружение							
вид объекта недвижимости							
Лист № 103 раздела 5.1		Всего листов раздела 5.1: 196		Всего разделов: 4		Всего листов выписки: 202	
29.06.2022г. № КУВИ-001/2022-105726913							
Кадастровый номер:				0:0:0:1184			
753	397268.77	2158091.37	-	2.5	данные отсутствуют	данные отсутствуют	
754	397241.6	2158084.93	-	2.5	данные отсутствуют	данные отсутствуют	
755	397201.62	2158077.78	-	2.5	данные отсутствуют	данные отсутствуют	
756	397176.42	2158071.48	-	2.5	данные отсутствуют	данные отсутствуют	
757	397138.26	2158060.98	-	2.5	данные отсутствуют	данные отсутствуют	
758	397117.38	2158055.02	-	2.5	данные отсутствуют	данные отсутствуют	
759	397084.22	2158046.26	-	2.5	данные отсутствуют	данные отсутствуют	
760	397054.82	2158039.92	-	2.5	данные отсутствуют	данные отсутствуют	
761	397037.52	2158040.27	-	2.5	данные отсутствуют	данные отсутствуют	
762	397025.69	2158041.9	-	2.5	данные отсутствуют	данные отсутствуют	
763	397018.66	2158043.5	-	2.5	данные отсутствуют	данные отсутствуют	
764	397014.09	2158045.84	-	2.5	данные отсутствуют	данные отсутствуют	
765	397004.38	2158057.22	-	2.5	данные отсутствуют	данные отсутствуют	
766	396981.73	2158091.96	-	2.5	данные отсутствуют	данные отсутствуют	
767	396959.26	2158124.22	-	2.5	данные отсутствуют	данные отсутствуют	
768	396939.84	2158154.79	-	2.5	данные отсутствуют	данные отсутствуют	
769	396902.77	2158213.29	-	2.5	данные отсутствуют	данные отсутствуют	
770	396886.74	2158238.35	-	2.5	данные отсутствуют	данные отсутствуют	

полное наименование должности	подпись	инициалы, фамилия
-------------------------------	---------	-------------------

М.П.

Сооружение							
вид объекта недвижимости							
Лист № 104 раздела 5.1		Всего листов раздела 5.1: 196		Всего разделов: 4		Всего листов выписки: 202	
29.06.2022г. № КУВИ-001/2022-105726913							
Кадастровый номер:				0:0:0:1184			
771	396858.7	2158284.53	-	2.5	данные отсутствуют	данные отсутствуют	
772	396839.48	2158317.13	-	2.5	данные отсутствуют	данные отсутствуют	
773	396826.46	2158338.22	-	2.5	данные отсутствуют	данные отсутствуют	
774	396816.95	2158355.26	-	2.5	данные отсутствуют	данные отсутствуют	
775	396811.33	2158367.92	-	2.5	данные отсутствуют	данные отсутствуют	
776	396796.42	2158444.51	-	2.5	данные отсутствуют	данные отсутствуют	
777	396791	2158474.32	-	2.5	данные отсутствуют	данные отсутствуют	
778	396786.83	2158495.31	-	2.5	данные отсутствуют	данные отсутствуют	
779	396783.96	2158507.96	-	2.5	данные отсутствуют	данные отсутствуют	
780	396783.04	2158522.99	-	2.5	данные отсутствуют	данные отсутствуют	
781	396786.16	2158532.22	-	2.5	данные отсутствуют	данные отсутствуют	
782	396793.14	2158543.47	-	2.5	данные отсутствуют	данные отсутствуют	
783	396799.43	2158551.46	-	2.5	данные отсутствуют	данные отсутствуют	
784	396809.5	2158560.11	-	2.5	данные отсутствуют	данные отсутствуют	
785	396825.05	2158572.52	-	2.5	данные отсутствуют	данные отсутствуют	
786	396842.21	2158585.59	-	2.5	данные отсутствуют	данные отсутствуют	
787	396853.62	2158594.75	-	2.5	данные отсутствуют	данные отсутствуют	
788	396870.19	2158614.28	-	2.5	данные отсутствуют	данные отсутствуют	

полное наименование должности	подпись	инициалы, фамилия
-------------------------------	---------	-------------------

М.П.

Сооружение							
вид объекта недвижимости							
Лист № 105 раздела 5.1		Всего листов раздела 5.1: 196		Всего разделов: 4		Всего листов выписки: 202	
29.06.2022г. № КУВИ-001/2022-105726913							
Кадастровый номер:				0:0:0:1184			
789	396880.73	2158627.23	-	2.5	данные отсутствуют	данные отсутствуют	
790	396887.12	2158639.32	-	2.5	данные отсутствуют	данные отсутствуют	
791	396894.96	2158660.95	-	2.5	данные отсутствуют	данные отсутствуют	
792	396906.47	2158697.62	-	2.5	данные отсутствуют	данные отсутствуют	
793	396911.62	2158720.57	-	2.5	данные отсутствуют	данные отсутствуют	
794	396916.16	2158743.66	-	2.5	данные отсутствуют	данные отсутствуют	
795	396921.49	2158777.2	-	2.5	данные отсутствуют	данные отсутствуют	
796	396928.13	2158835.88	-	2.5	данные отсутствуют	данные отсутствуют	
797	396937.17	2158869.89	-	2.5	данные отсутствуют	данные отсутствуют	
798	396954.26	2158922.91	-	2.5	данные отсутствуют	данные отсутствуют	
799	396961.77	2158952.51	-	2.5	данные отсутствуют	данные отсутствуют	
800	396967.21	2158979.4	-	2.5	данные отсутствуют	данные отсутствуют	
801	396970.85	2159007.57	-	2.5	данные отсутствуют	данные отсутствуют	
802	396971.52	2159027.31	-	2.5	данные отсутствуют	данные отсутствуют	
803	396971.74	2159060.95	-	2.5	данные отсутствуют	данные отсутствуют	
804	396973.05	2159076.52	-	2.5	данные отсутствуют	данные отсутствуют	
805	396973.54	2159089.15	-	2.5	данные отсутствуют	данные отсутствуют	
806	396973.35	2159110.84	-	2.5	данные отсутствуют	данные отсутствуют	

полное наименование должности	подпись	инициалы, фамилия
-------------------------------	---------	-------------------

Сооружение							
вид объекта недвижимости							
Лист № 106 раздела 5.1		Всего листов раздела 5.1: 196		Всего разделов: 4		Всего листов выписки: 202	
29.06.2022г. № КУВИ-001/2022-105726913							
Кадастровый номер:				0:0:0:1184			
807	396971.86	2159132.16	-	2.5	данные отсутствуют	данные отсутствуют	
808	396971.26	2159153.01	-	2.5	данные отсутствуют	данные отсутствуют	
809	396969.25	2159175.23	-	2.5	данные отсутствуют	данные отсутствуют	
810	396966.2	2159191.59	-	2.5	данные отсутствуют	данные отсутствуют	
811	396962.93	2159207.61	-	2.5	данные отсутствуют	данные отсутствуют	
812	396958.1	2159231.38	-	2.5	данные отсутствуют	данные отсутствуют	
813	396952.88	2159255.54	-	2.5	данные отсутствуют	данные отсутствуют	
814	396948.68	2159275.48	-	2.5	данные отсутствуют	данные отсутствуют	
815	396943.82	2159297.89	-	2.5	данные отсутствуют	данные отсутствуют	
816	396940.84	2159313.86	-	2.5	данные отсутствуют	данные отсутствуют	
817	396931.71	2159365.14	-	2.5	данные отсутствуют	данные отсутствуют	
818	396926.45	2159396.78	-	2.5	данные отсутствуют	данные отсутствуют	
819	396921.1	2159427.87	-	2.5	данные отсутствуют	данные отсутствуют	
820	396915.97	2159458.53	-	2.5	данные отсутствуют	данные отсутствуют	
821	396909.67	2159491.5	-	2.5	данные отсутствуют	данные отсутствуют	
822	396901.69	2159531.43	-	2.5	данные отсутствуют	данные отсутствуют	
823	396898.23	2159550.71	-	2.5	данные отсутствуют	данные отсутствуют	
824	396897.1	2159559.44	-	2.5	данные отсутствуют	данные отсутствуют	

полное наименование должности	подпись	инициалы, фамилия
-------------------------------	---------	-------------------

М.П.

Сооружение							
вид объекта недвижимости							
Лист № 107 раздела 5.1		Всего листов раздела 5.1: 196		Всего разделов: 4		Всего листов выписки: 202	
29.06.2022г. № КУВИ-001/2022-105726913							
Кадастровый номер:				0:0:0:1184			
825	396892.89	2159582.92	-	2.5	данные отсутствуют	данные отсутствуют	
826	396888.13	2159610.27	-	2.5	данные отсутствуют	данные отсутствуют	
827	396884.77	2159646.51	-	2.5	данные отсутствуют	данные отсутствуют	
828	396883.34	2159662.55	-	2.5	данные отсутствуют	данные отсутствуют	
829	396881.91	2159681.35	-	2.5	данные отсутствуют	данные отсутствуют	
830	396878.49	2159711.54	-	2.5	данные отсутствуют	данные отсутствуют	
831	396872.94	2159742.45	-	2.5	данные отсутствуют	данные отсутствуют	
832	396867.63	2159764.15	-	2.5	данные отсутствуют	данные отсутствуют	
833	396858.75	2159791.93	-	2.5	данные отсутствуют	данные отсутствуют	
834	396849.83	2159816.32	-	2.5	данные отсутствуют	данные отсутствуют	
835	396847.8	2159821.48	-	2.5	данные отсутствуют	данные отсутствуют	
836	396846.51	2159826.41	-	2.5	данные отсутствуют	данные отсутствуют	
837	396846.25	2159831.84	-	2.5	данные отсутствуют	данные отсутствуют	
838	396847	2159844.12	-	2.5	данные отсутствуют	данные отсутствуют	
839	396851.1	2159870.45	-	2.5	данные отсутствуют	данные отсутствуют	
840	396854.22	2159892.87	-	2.5	данные отсутствуют	данные отсутствуют	
841	396855.69	2159912.27	-	2.5	данные отсутствуют	данные отсутствуют	
842	396858.56	2159930.56	-	2.5	данные отсутствуют	данные отсутствуют	

полное наименование должности	подпись	инициалы, фамилия
-------------------------------	---------	-------------------

М.П.

Сооружение							
вид объекта недвижимости							
Лист № 108 раздела 5.1		Всего листов раздела 5.1: 196		Всего разделов: 4		Всего листов выписки: 202	
29.06.2022г. № КУВИ-001/2022-105726913							
Кадастровый номер:				0:0:0:1184			
843	396861.57	2159949.58	-	2.5	данные отсутствуют	данные отсутствуют	
844	396863.81	2159966.16	-	2.5	данные отсутствуют	данные отсутствуют	
845	396863.92	2159988.86	-	2.5	данные отсутствуют	данные отсутствуют	
846	396860.79	2160001.68	-	2.5	данные отсутствуют	данные отсутствуют	
847	396858.62	2160008.51	-	2.5	данные отсутствуют	данные отсутствуют	
848	396853.41	2160018.92	-	2.5	данные отсутствуют	данные отсутствуют	
849	396838.08	2160033.44	-	2.5	данные отсутствуют	данные отсутствуют	
850	396829.94	2160033.34	-	2.5	данные отсутствуют	данные отсутствуют	
851	396825.54	2160033.99	-	2.5	данные отсутствуют	данные отсутствуют	
852	396819.26	2160036.2	-	2.5	данные отсутствуют	данные отсутствуют	
853	396814.76	2160038.97	-	2.5	данные отсутствуют	данные отсутствуют	
854	396809.82	2160044.65	-	2.5	данные отсутствуют	данные отсутствуют	
855	396804.72	2160054.49	-	2.5	данные отсутствуют	данные отсутствуют	
856	396801.62	2160064.61	-	2.5	данные отсутствуют	данные отсутствуют	
857	396797.3	2160081.88	-	2.5	данные отсутствуют	данные отсутствуют	
858	396789.63	2160104.51	-	2.5	данные отсутствуют	данные отсутствуют	
859	396783.72	2160114.64	-	2.5	данные отсутствуют	данные отсутствуют	
860	396777.35	2160122.17	-	2.5	данные отсутствуют	данные отсутствуют	

полное наименование должности	подпись	инициалы, фамилия
-------------------------------	---------	-------------------

М.П.

Сооружение							
вид объекта недвижимости							
Лист № 109 раздела 5.1		Всего листов раздела 5.1: 196		Всего разделов: 4		Всего листов выписки: 202	
29.06.2022г. № КУВИ-001/2022-105726913							
Кадастровый номер:				0:0:0:1184			
861	396768.77	2160129	-	2.5	данные отсутствуют	данные отсутствуют	
862	396763.58	2160134.89	-	2.5	данные отсутствуют	данные отсутствуют	
863	396759.22	2160140.36	-	2.5	данные отсутствуют	данные отсутствуют	
864	396755.78	2160145.81	-	2.5	данные отсутствуют	данные отсутствуют	
865	396754.94	2160149.79	-	2.5	данные отсутствуют	данные отсутствуют	
866	396754.9	2160155.22	-	2.5	данные отсутствуют	данные отсутствуют	
867	396758.76	2160162.94	-	2.5	данные отсутствуют	данные отсутствуют	
868	396765.53	2160173.91	-	2.5	данные отсутствуют	данные отсутствуют	
869	396773.62	2160189.28	-	2.5	данные отсутствуют	данные отсутствуют	
870	396775.64	2160195.33	-	2.5	данные отсутствуют	данные отсутствуют	
871	396776.56	2160202.84	-	2.5	данные отсутствуют	данные отсутствуют	
872	396775.41	2160232.89	-	2.5	данные отсутствуют	данные отсутствуют	
873	396773.82	2160245.56	-	2.5	данные отсутствуют	данные отсутствуют	
874	396768.95	2160273.92	-	2.5	данные отсутствуют	данные отсутствуют	
875	396761.86	2160308	-	2.5	данные отсутствуют	данные отсутствуют	
876	396756.85	2160332.97	-	2.5	данные отсутствуют	данные отсутствуют	
877	396753.18	2160351.63	-	2.5	данные отсутствуют	данные отсутствуют	
878	396747.83	2160388.45	-	2.5	данные отсутствуют	данные отсутствуют	

полное наименование должности	подпись	инициалы, фамилия
-------------------------------	---------	-------------------

М.П.

Сооружение							
вид объекта недвижимости							
Лист № 110 раздела 5.1		Всего листов раздела 5.1: 196		Всего разделов: 4		Всего листов выписки: 202	
29.06.2022г. № КУВИ-001/2022-105726913							
Кадастровый номер:				0:0:0:1184			
879	396744.13	2160421.89	-	2.5	данные отсутствуют	данные отсутствуют	
880	396739.33	2160451.1	-	2.5	данные отсутствуют	данные отсутствуют	
881	396737.07	2160471.86	-	2.5	данные отсутствуют	данные отсутствуют	
882	396733.91	2160492.7	-	2.5	данные отсутствуют	данные отсутствуют	
883	396728.56	2160515.45	-	2.5	данные отсутствуют	данные отсутствуют	
884	396725.97	2160521.26	-	2.5	данные отсутствуют	данные отсутствуют	
885	396718.29	2160531.08	-	2.5	данные отсутствуют	данные отсутствуют	
886	396709.9	2160541.55	-	2.5	данные отсутствуют	данные отсутствуют	
887	396698.44	2160553.22	-	2.5	данные отсутствуют	данные отсутствуют	
888	396693.56	2160565.09	-	2.5	данные отсутствуют	данные отсутствуют	
889	396693.61	2160570.25	-	2.5	данные отсутствуют	данные отсутствуют	
890	396696.08	2160581.92	-	2.5	данные отсутствуют	данные отсутствуют	
891	396704.04	2160599.26	-	2.5	данные отсутствуют	данные отсутствуют	
892	396720.8	2160626.01	-	2.5	данные отсутствуют	данные отсутствуют	
893	396745.25	2160661.55	-	2.5	данные отсутствуют	данные отсутствуют	
894	396753.28	2160672.38	-	2.5	данные отсутствуют	данные отсутствуют	
895	396765	2160688.87	-	2.5	данные отсутствуют	данные отсутствуют	
896	396777.6	2160700.4	-	2.5	данные отсутствуют	данные отсутствуют	

полное наименование должности	подпись	инициалы, фамилия
-------------------------------	---------	-------------------

М.П.

Сооружение							
вид объекта недвижимости							
Лист № 111 раздела 5.1		Всего листов раздела 5.1: 196		Всего разделов: 4		Всего листов выписки: 202	
29.06.2022г. № КУВИ-001/2022-105726913							
Кадастровый номер:				0:0:0:1184			
897	396794.69	2160714.93	-	2.5	данные отсутствуют	данные отсутствуют	
898	396806.35	2160725.08	-	2.5	данные отсутствуют	данные отсутствуют	
899	396814.77	2160733.85	-	2.5	данные отсутствуют	данные отсутствуют	
900	396822.33	2160743.51	-	2.5	данные отсутствуют	данные отсутствуют	
901	396831.3	2160755.63	-	2.5	данные отсутствуют	данные отсутствуют	
902	396844.15	2160774.2	-	2.5	данные отсутствуют	данные отсутствуют	
903	396855.14	2160788.66	-	2.5	данные отсутствуют	данные отсутствуют	
904	396864.52	2160801.12	-	2.5	данные отсутствуют	данные отсутствуют	
905	396875.76	2160814.18	-	2.5	данные отсутствуют	данные отсутствуют	
906	396890.43	2160831.99	-	2.5	данные отсутствуют	данные отсутствуют	
907	396906.88	2160851.81	-	2.5	данные отсутствуют	данные отсутствуют	
908	396924.83	2160873.87	-	2.5	данные отсутствуют	данные отсутствуют	
909	396938.67	2160892.65	-	2.5	данные отсутствуют	данные отсутствуют	
910	396969.19	2160936.27	-	2.5	данные отсутствуют	данные отсутствуют	
911	396976.58	2160946.84	-	2.5	данные отсутствуют	данные отсутствуют	
912	396993.14	2160968.2	-	2.5	данные отсутствуют	данные отсутствуют	
913	397006.93	2160983.52	-	2.5	данные отсутствуют	данные отсутствуют	
914	397014.77	2160990.05	-	2.5	данные отсутствуют	данные отсутствуют	

полное наименование должности	подпись	инициалы, фамилия
-------------------------------	---------	-------------------

М.П.

Сооружение							
вид объекта недвижимости							
Лист № 112 раздела 5.1		Всего листов раздела 5.1: 196		Всего разделов: 4		Всего листов выписки: 202	
29.06.2022г. № КУВИ-001/2022-105726913							
Кадастровый номер:				0:0:0:1184			
915	397020.58	2160993.08	-	2.5	данные отсутствуют	данные отсутствуют	
916	397035.35	2160999.72	-	2.5	данные отсутствуют	данные отсутствуют	
917	397048.76	2161006.03	-	2.5	данные отсутствуют	данные отсутствуют	
918	397056.24	2161011.74	-	2.5	данные отсутствуют	данные отсутствуют	
919	397060.28	2161017.29	-	2.5	данные отсутствуют	данные отсутствуют	
920	397064.41	2161024.66	-	2.5	данные отсутствуют	данные отсутствуют	
921	397070.16	2161031.11	-	2.5	данные отсутствуют	данные отсутствуют	
922	397079.18	2161037.46	-	2.5	данные отсутствуют	данные отсутствуют	
923	397103.66	2161059.96	-	2.5	данные отсутствуют	данные отсутствуют	
924	397119.36	2161070.89	-	2.5	данные отсутствуют	данные отсутствуют	
925	397127.95	2161078	-	2.5	данные отсутствуют	данные отсутствуют	
926	397157.52	2161102.24	-	2.5	данные отсутствуют	данные отсутствуют	
927	397166.92	2161109.59	-	2.5	данные отсутствуют	данные отсутствуют	
928	397199.38	2161129.93	-	2.5	данные отсутствуют	данные отсутствуют	
929	397206.9	2161136.09	-	2.5	данные отсутствуют	данные отсутствуют	
930	397237.61	2161165.37	-	2.5	данные отсутствуют	данные отсутствуют	
931	397246	2161174.19	-	2.5	данные отсутствуют	данные отсутствуют	
932	397244.3	2161185.29	-	2.5	данные отсутствуют	данные отсутствуют	

полное наименование должности	подпись	инициалы, фамилия
-------------------------------	---------	-------------------

М.П.

Сооружение							
вид объекта недвижимости							
Лист № 113 раздела 5.1		Всего листов раздела 5.1: 196		Всего разделов: 4		Всего листов выписки: 202	
29.06.2022г. № КУВИ-001/2022-105726913							
Кадастровый номер:				0:0:0:1184			
933	397252.94	2161194.98	-	2.5	данные отсутствуют	данные отсутствуют	
934	397261.13	2161201.99	-	2.5	данные отсутствуют	данные отсутствуют	
935	397303.81	2161239.22	-	2.5	данные отсутствуют	данные отсутствуют	
936	397335.49	2161265.66	-	2.5	данные отсутствуют	данные отсутствуют	
937	397356.83	2161282.49	-	2.5	данные отсутствуют	данные отсутствуют	
938	397374.45	2161296.5	-	2.5	данные отсутствуют	данные отсутствуют	
939	397397.56	2161316.74	-	2.5	данные отсутствуют	данные отсутствуют	
940	397414.29	2161334.68	-	2.5	данные отсутствуют	данные отсутствуют	
941	397433.06	2161353.29	-	2.5	данные отсутствуют	данные отсутствуют	
942	397444.96	2161367	-	2.5	данные отсутствуют	данные отсутствуют	
943	397446.62	2161370.72	-	2.5	данные отсутствуют	данные отсутствуют	
944	397452.44	2161386.84	-	2.5	данные отсутствуют	данные отсутствуют	
945	397457.48	2161403.44	-	2.5	данные отсутствуют	данные отсутствуют	
946	397464.09	2161425.08	-	2.5	данные отсутствуют	данные отсутствуют	
947	397467.64	2161431.65	-	2.5	данные отсутствуют	данные отсутствуют	
948	397474.44	2161438.97	-	2.5	данные отсутствуют	данные отсутствуют	
949	397484.37	2161449.08	-	2.5	данные отсутствуют	данные отсутствуют	
950	397486.77	2161453.93	-	2.5	данные отсутствуют	данные отсутствуют	

полное наименование должности	подпись	инициалы, фамилия
-------------------------------	---------	-------------------

М.П.

Сооружение							
вид объекта недвижимости							
Лист № 114 раздела 5.1		Всего листов раздела 5.1: 196		Всего разделов: 4		Всего листов выписки: 202	
29.06.2022г. № КУВИ-001/2022-105726913							
Кадастровый номер:				0:0:0:1184			
951	397489.39	2161465.56	-	2.5	данные отсутствуют	данные отсутствуют	
952	397492.39	2161483.37	-	2.5	данные отсутствуют	данные отсутствуют	
953	397492.61	2161498.02	-	2.5	данные отсутствуют	данные отсутствуют	
954	397491.58	2161517.85	-	2.5	данные отсутствуют	данные отсутствуют	
955	397489.71	2161537.1	-	2.5	данные отсутствуют	данные отсутствуют	
956	397487.03	2161552.45	-	2.5	данные отсутствуют	данные отсутствуют	
957	397484.53	2161562.84	-	2.5	данные отсутствуют	данные отсутствуют	
958	397480.98	2161573.88	-	2.5	данные отсутствуют	данные отсутствуют	
959	397478.07	2161585.74	-	2.5	данные отсутствуют	данные отсутствуют	
960	397477.11	2161596.36	-	2.5	данные отсутствуют	данные отсутствуют	
961	397478.37	2161614.76	-	2.5	данные отсутствуют	данные отсутствуют	
962	397479.89	2161631.81	-	2.5	данные отсутствуют	данные отсутствуют	
963	397473.8	2161650.59	-	2.5	данные отсутствуют	данные отсутствуют	
964	397466.51	2161667.09	-	2.5	данные отсутствуют	данные отсутствуют	
965	397460.65	2161679.85	-	2.5	данные отсутствуют	данные отсутствуют	
966	397455.33	2161694.31	-	2.5	данные отсутствуют	данные отсутствуют	
967	397453.67	2161702.33	-	2.5	данные отсутствуют	данные отсутствуют	
968	397452.13	2161710.89	-	2.5	данные отсутствуют	данные отсутствуют	

полное наименование должности	подпись	инициалы, фамилия
-------------------------------	---------	-------------------

М.П.

Сооружение							
вид объекта недвижимости							
Лист № 115 раздела 5.1		Всего листов раздела 5.1: 196		Всего разделов: 4		Всего листов выписки: 202	
29.06.2022г. № КУВИ-001/2022-105726913							
Кадастровый номер:				0:0:0:1184			
969	397450.69	2161721.99	-	2.5	данные отсутствуют	данные отсутствуют	
970	397450.78	2161737.6	-	2.5	данные отсутствуют	данные отсутствуют	
971	397453.51	2161756.07	-	2.5	данные отсутствуют	данные отсутствуют	
972	397458.19	2161777.77	-	2.5	данные отсутствуют	данные отсутствуют	
973	397462.2	2161797.91	-	2.5	данные отсутствуют	данные отсутствуют	
974	397465.97	2161824.32	-	2.5	данные отсутствуют	данные отсутствуют	
975	397467.94	2161835.59	-	2.5	данные отсутствуют	данные отсутствуют	
976	397470.39	2161841.17	-	2.5	данные отсутствуют	данные отсутствуют	
977	397472.2	2161843.44	-	2.5	данные отсутствуют	данные отсутствуют	
978	397476.86	2161847.1	-	2.5	данные отсутствуют	данные отсутствуют	
979	397484.23	2161850.39	-	2.5	данные отсутствуют	данные отсутствуют	
980	397492.44	2161851.15	-	2.5	данные отсутствуют	данные отсутствуют	
981	397507.26	2161851.33	-	2.5	данные отсутствуют	данные отсутствуют	
982	397534.41	2161850.15	-	2.5	данные отсутствуют	данные отсутствуют	
983	397563.93	2161848.77	-	2.5	данные отсутствуют	данные отсутствуют	
984	397585.08	2161847.33	-	2.5	данные отсутствуют	данные отсутствуют	
985	397616.52	2161844.51	-	2.5	данные отсутствуют	данные отсутствуют	
986	397634.34	2161843.4	-	2.5	данные отсутствуют	данные отсутствуют	

полное наименование должности	подпись	инициалы, фамилия
-------------------------------	---------	-------------------

М.П.

Сооружение							
вид объекта недвижимости							
Лист № 116 раздела 5.1		Всего листов раздела 5.1: 196		Всего разделов: 4		Всего листов выписки: 202	
29.06.2022г. № КУВИ-001/2022-105726913							
Кадастровый номер:				0:0:0:1184			
987	397660.53	2161841.57	-	2.5	данные отсутствуют	данные отсутствуют	
988	397679.01	2161840.21	-	2.5	данные отсутствуют	данные отсутствуют	
989	397688.91	2161836.99	-	2.5	данные отсутствуют	данные отсутствуют	
990	397693.63	2161832.85	-	2.5	данные отсутствуют	данные отсутствуют	
991	397698.64	2161824.85	-	2.5	данные отсутствуют	данные отсутствуют	
992	397705.8	2161811.41	-	2.5	данные отсутствуют	данные отсутствуют	
993	397712.87	2161801.62	-	2.5	данные отсутствуют	данные отсутствуют	
994	397718.25	2161797.35	-	2.5	данные отсутствуют	данные отсутствуют	
995	397727.1	2161795.12	-	2.5	данные отсутствуют	данные отсутствуют	
996	397734.07	2161795.08	-	2.5	данные отсутствуют	данные отсутствуют	
997	397740.09	2161796.73	-	2.5	данные отсутствуют	данные отсутствуют	
998	397750.85	2161802.77	-	2.5	данные отсутствуют	данные отсутствуют	
999	397760.1	2161810.69	-	2.5	данные отсутствуют	данные отсутствуют	
1000	397775.17	2161825.36	-	2.5	данные отсутствуют	данные отсутствуют	
1001	397788.76	2161839.79	-	2.5	данные отсутствуют	данные отсутствуют	
1002	397798.45	2161852.89	-	2.5	данные отсутствуют	данные отсутствуют	
1003	397808.89	2161876.39	-	2.5	данные отсутствуют	данные отсутствуют	
1004	397816.38	2161893.3	-	2.5	данные отсутствуют	данные отсутствуют	

полное наименование должности	подпись	инициалы, фамилия
-------------------------------	---------	-------------------

М.П.

Сооружение							
вид объекта недвижимости							
Лист № 117 раздела 5.1		Всего листов раздела 5.1: 196		Всего разделов: 4		Всего листов выписки: 202	
29.06.2022г. № КУВИ-001/2022-105726913							
Кадастровый номер:				0:0:0:1184			
1005	397825.35	2161914.15	-	2.5	данные отсутствуют	данные отсутствуют	
1006	397832.47	2161930.91	-	2.5	данные отсутствуют	данные отсутствуют	
1007	397838.92	2161946.71	-	2.5	данные отсутствуют	данные отсутствуют	
1008	397845.77	2161962.95	-	2.5	данные отсутствуют	данные отсутствуют	
1009	397851.39	2161976.4	-	2.5	данные отсутствуют	данные отсутствуют	
1010	397859.09	2161993.58	-	2.5	данные отсутствуют	данные отсутствуют	
1011	397870.36	2162018.94	-	2.5	данные отсутствуют	данные отсутствуют	
1012	397879.34	2162038.23	-	2.5	данные отсутствуют	данные отсутствуют	
1013	397887.85	2162057.58	-	2.5	данные отсутствуют	данные отсутствуют	
1014	397899.47	2162081.87	-	2.5	данные отсутствуют	данные отсутствуют	
1015	397909.71	2162103.53	-	2.5	данные отсутствуют	данные отсутствуют	
1016	397915.96	2162117.99	-	2.5	данные отсутствуют	данные отсутствуют	
1017	397918.25	2162123.11	-	2.5	данные отсутствуют	данные отсутствуют	
1018	397922.01	2162163.24	-	2.5	данные отсутствуют	данные отсутствуют	
1019	397925.88	2162194.71	-	2.5	данные отсутствуют	данные отсутствуют	
1020	397929.09	2162228.21	-	2.5	данные отсутствуют	данные отсутствуют	
1021	397932.6	2162258.47	-	2.5	данные отсутствуют	данные отсутствуют	
1022	397936.01	2162292.88	-	2.5	данные отсутствуют	данные отсутствуют	

полное наименование должности	подпись	инициалы, фамилия
-------------------------------	---------	-------------------

Сооружение							
вид объекта недвижимости							
Лист № 118 раздела 5.1		Всего листов раздела 5.1: 196		Всего разделов: 4		Всего листов выписки: 202	
29.06.2022г. № КУВИ-001/2022-105726913							
Кадастровый номер:				0:0:0:1184			
1023	397938.9	2162318.91	-	2.5	данные отсутствуют	данные отсутствуют	
1024	397941	2162336.51	-	2.5	данные отсутствуют	данные отсутствуют	
1025	397943.61	2162364.05	-	2.5	данные отсутствуют	данные отсутствуют	
1026	397947.58	2162399.01	-	2.5	данные отсутствуют	данные отсутствуют	
1027	397948.27	2162408.11	-	2.5	данные отсутствуют	данные отсутствуют	
1028	397950.41	2162435.75	-	2.5	данные отсутствуют	данные отсутствуют	
1029	397952.47	2162460.88	-	2.5	данные отсутствуют	данные отсутствуют	
1030	397954.23	2162486.04	-	2.5	данные отсутствуют	данные отсутствуют	
1031	397955.71	2162507.21	-	2.5	данные отсутствуют	данные отсутствуют	
1032	397958.81	2162532.48	-	2.5	данные отсутствуют	данные отсутствуют	
1033	397962.31	2162566.22	-	2.5	данные отсутствуют	данные отсутствуют	
1034	397964.88	2162595.66	-	2.5	данные отсутствуют	данные отсутствуют	
1035	397966.12	2162614.94	-	2.5	данные отсутствуют	данные отсутствуют	
1036	397968.72	2162650.02	-	2.5	данные отсутствуют	данные отсутствуют	
1037	397969.82	2162673.11	-	2.5	данные отсутствуют	данные отсутствуют	
1038	397971.86	2162697.99	-	2.5	данные отсутствуют	данные отсутствуют	
1039	397974.13	2162712.3	-	2.5	данные отсутствуют	данные отсутствуют	
1040	397978.08	2162737.05	-	2.5	данные отсутствуют	данные отсутствуют	

полное наименование должности	подпись	инициалы, фамилия
-------------------------------	---------	-------------------

М.П.

Сооружение							
вид объекта недвижимости							
Лист № 119 раздела 5.1		Всего листов раздела 5.1: 196		Всего разделов: 4		Всего листов выписки: 202	
29.06.2022г. № КУВИ-001/2022-105726913							
Кадастровый номер:				0:0:0:1184			
1041	397984.53	2162795.82	-	2.5	данные отсутствуют	данные отсутствуют	
1042	397986.96	2162827.1	-	2.5	данные отсутствуют	данные отсутствуют	
1043	397990.29	2162858.22	-	2.5	данные отсутствуют	данные отсутствуют	
1044	397992.47	2162876.61	-	2.5	данные отсутствуют	данные отсутствуют	
1045	397992.91	2162902.25	-	2.5	данные отсутствуют	данные отсутствуют	
1046	397993.9	2162922.84	-	2.5	данные отсутствуют	данные отсутствуют	
1047	397995.22	2162943.33	-	2.5	данные отсутствуют	данные отсутствуют	
1048	397997.82	2162969.69	-	2.5	данные отсутствуют	данные отсутствуют	
1049	398001.02	2163000.25	-	2.5	данные отсутствуют	данные отсутствуют	
1050	398004.97	2163040.91	-	2.5	данные отсутствуют	данные отсутствуют	
1051	398005.66	2163051.6	-	2.5	данные отсутствуют	данные отсутствуют	
1052	398009.21	2163081.41	-	2.5	данные отсутствуют	данные отсутствуют	
1053	398013.8	2163117.53	-	2.5	данные отсутствуют	данные отсутствуют	
1054	398017.17	2163156.44	-	2.5	данные отсутствуют	данные отсутствуют	
1055	398020.55	2163199.85	-	2.5	данные отсутствуют	данные отсутствуют	
1056	398024.18	2163238.68	-	2.5	данные отсутствуют	данные отсутствуют	
1057	398028.58	2163279.4	-	2.5	данные отсутствуют	данные отсутствуют	
1058	398030.63	2163302.7	-	2.5	данные отсутствуют	данные отсутствуют	

полное наименование должности	подпись	инициалы, фамилия
-------------------------------	---------	-------------------

М.П.

Сооружение							
вид объекта недвижимости							
Лист № 120 раздела 5.1		Всего листов раздела 5.1: 196		Всего разделов: 4		Всего листов выписки: 202	
29.06.2022г. № КУВИ-001/2022-105726913							
Кадастровый номер:				0:0:0:1184			
1059	398032.94	2163323.67	-	2.5	данные отсутствуют	данные отсутствуют	
1060	398035.62	2163345.24	-	2.5	данные отсутствуют	данные отсутствуют	
1061	398039.19	2163369.87	-	2.5	данные отсутствуют	данные отсутствуют	
1062	398043.85	2163398.85	-	2.5	данные отсутствуют	данные отсутствуют	
1063	398049.32	2163437.07	-	2.5	данные отсутствуют	данные отсутствуют	
1064	398051.5	2163466.6	-	2.5	данные отсутствуют	данные отсутствуют	
1065	398055.83	2163499.02	-	2.5	данные отсутствуют	данные отсутствуют	
1066	398057.03	2163515.98	-	2.5	данные отсутствуют	данные отсутствуют	
1067	398059.61	2163539.93	-	2.5	данные отсутствуют	данные отсутствуют	
1068	398062.01	2163563.37	-	2.5	данные отсутствуют	данные отсутствуют	
1069	398065.96	2163610.19	-	2.5	данные отсутствуют	данные отсутствуют	
1070	398067.83	2163626.42	-	2.5	данные отсутствуют	данные отсутствуют	
1071	398070.19	2163645.33	-	2.5	данные отсутствуют	данные отсутствуют	
1072	398073.86	2163665.96	-	2.5	данные отсутствуют	данные отсутствуют	
1073	398075.26	2163677.56	-	2.5	данные отсутствуют	данные отсутствуют	
1074	398077.61	2163700.34	-	2.5	данные отсутствуют	данные отсутствуют	
1075	398079.86	2163723.01	-	2.5	данные отсутствуют	данные отсутствуют	
1076	398079.05	2163733.45	-	2.5	данные отсутствуют	данные отсутствуют	

полное наименование должности	подпись	инициалы, фамилия
-------------------------------	---------	-------------------

М.П.

Сооружение							
вид объекта недвижимости							
Лист № 121 раздела 5.1		Всего листов раздела 5.1: 196		Всего разделов: 4		Всего листов выписки: 202	
29.06.2022г. № КУВИ-001/2022-105726913							
Кадастровый номер:				0:0:0:1184			
1077	398084.57	2163754.95	-	2.5	данные отсутствуют	данные отсутствуют	
1078	398089.31	2163780.99	-	2.5	данные отсутствуют	данные отсутствуют	
1079	398091.57	2163790.75	-	2.5	данные отсутствуют	данные отсутствуют	
1080	398098.5	2163816.38	-	2.5	данные отсутствуют	данные отсутствуют	
1081	398106.93	2163846.25	-	2.5	данные отсутствуют	данные отсутствуют	
1082	398116.72	2163878.57	-	2.5	данные отсутствуют	данные отсутствуют	
1083	398123.02	2163903.9	-	2.5	данные отсутствуют	данные отсутствуют	
1084	398129.3	2163927.29	-	2.5	данные отсутствуют	данные отсутствуют	
1085	398138.73	2163959.68	-	2.5	данные отсутствуют	данные отсутствуют	
1086	398144.15	2163976.49	-	2.5	данные отсутствуют	данные отсутствуют	
1087	398150.49	2163995.55	-	2.5	данные отсутствуют	данные отсутствуют	
1088	398157.88	2164014.25	-	2.5	данные отсутствуют	данные отсутствуют	
1089	398168.96	2164039.84	-	2.5	данные отсутствуют	данные отсутствуют	
1090	398181.76	2164066.88	-	2.5	данные отсутствуют	данные отсутствуют	
1091	398194.94	2164091.95	-	2.5	данные отсутствуют	данные отсутствуют	
1092	398210.46	2164120.08	-	2.5	данные отсутствуют	данные отсутствуют	
1093	398222.77	2164144.74	-	2.5	данные отсутствуют	данные отсутствуют	
1094	398242.91	2164185.78	-	2.5	данные отсутствуют	данные отсутствуют	

полное наименование должности	подпись	инициалы, фамилия
-------------------------------	---------	-------------------

М.П.

Сооружение							
вид объекта недвижимости							
Лист № 122 раздела 5.1		Всего листов раздела 5.1: 196		Всего разделов: 4		Всего листов выписки: 202	
29.06.2022г. № КУВИ-001/2022-105726913							
Кадастровый номер:				0:0:0:1184			
1095	398248.35	2164195.32	-	2.5	данные отсутствуют	данные отсутствуют	
1096	398264.23	2164228.83	-	2.5	данные отсутствуют	данные отсутствуют	
1097	398278.22	2164257.18	-	2.5	данные отсутствуют	данные отсутствуют	
1098	398314.66	2164329.35	-	2.5	данные отсутствуют	данные отсутствуют	
1099	398353.7	2164404.97	-	2.5	данные отсутствуют	данные отсутствуют	
1100	398370.69	2164440.4	-	2.5	данные отсутствуют	данные отсутствуют	
1101	398393.72	2164486.27	-	2.5	данные отсутствуют	данные отсутствуют	
1102	398401.67	2164502.87	-	2.5	данные отсутствуют	данные отсутствуют	
1103	398409.21	2164518.88	-	2.5	данные отсутствуют	данные отсутствуют	
1104	398425.13	2164550.05	-	2.5	данные отсутствуют	данные отсутствуют	
1105	398433.87	2164569.65	-	2.5	данные отсутствуют	данные отсутствуют	
1106	398453.61	2164604.08	-	2.5	данные отсутствуют	данные отсутствуют	
1107	398466.21	2164627.07	-	2.5	данные отсутствуют	данные отсутствуют	
1108	398471.46	2164639.7	-	2.5	данные отсутствуют	данные отсутствуют	
1109	398479.34	2164645.88	-	2.5	данные отсутствуют	данные отсутствуют	
1110	398488.24	2164663.8	-	2.5	данные отсутствуют	данные отсутствуют	
1111	398498.28	2164683.47	-	2.5	данные отсутствуют	данные отсутствуют	
1112	398507.06	2164701.18	-	2.5	данные отсутствуют	данные отсутствуют	

полное наименование должности	подпись	инициалы, фамилия
-------------------------------	---------	-------------------

М.П.

Сооружение							
вид объекта недвижимости							
Лист № 123 раздела 5.1		Всего листов раздела 5.1: 196		Всего разделов: 4		Всего листов выписки: 202	
29.06.2022г. № КУВИ-001/2022-105726913							
Кадастровый номер:				0:0:0:1184			
1113	398514.38	2164726.66	-	2.5	данные отсутствуют	данные отсутствуют	
1114	398515.53	2164733.82	-	2.5	данные отсутствуют	данные отсутствуют	
1115	398521.01	2164743.9	-	2.5	данные отсутствуют	данные отсутствуют	
1116	398522.79	2164753.68	-	2.5	данные отсутствуют	данные отсутствуют	
1117	398522.92	2164761.58	-	2.5	данные отсутствуют	данные отсутствуют	
1118	398521.11	2164772.31	-	2.5	данные отсутствуют	данные отсутствуют	
1119	398512.61	2164791.93	-	2.5	данные отсутствуют	данные отсутствуют	
1120	398507.71	2164804.66	-	2.5	данные отсутствуют	данные отсутствуют	
1121	398506.67	2164811.2	-	2.5	данные отсутствуют	данные отсутствуют	
1122	398509.02	2164817.71	-	2.5	данные отсутствуют	данные отсутствуют	
1123	398514.82	2164827.43	-	2.5	данные отсутствуют	данные отсутствуют	
1124	398527.76	2164839.67	-	2.5	данные отсутствуют	данные отсутствуют	
1125	398539.57	2164849.98	-	2.5	данные отсутствуют	данные отсутствуют	
1126	398554.55	2164854.2	-	2.5	данные отсутствуют	данные отсутствуют	
1127	398561.91	2164856.6	-	2.5	данные отсутствуют	данные отсутствуют	
1128	398571.99	2164861.21	-	2.5	данные отсутствуют	данные отсутствуют	
1129	398588.69	2164870.63	-	2.5	данные отсутствуют	данные отсутствуют	
1130	398597.7	2164873.17	-	2.5	данные отсутствуют	данные отсутствуют	

полное наименование должности	подпись	инициалы, фамилия
-------------------------------	---------	-------------------

М.П.

Сооружение							
вид объекта недвижимости							
Лист № 124 раздела 5.1		Всего листов раздела 5.1: 196		Всего разделов: 4		Всего листов выписки: 202	
29.06.2022г. № КУВИ-001/2022-105726913							
Кадастровый номер:				0:0:0:1184			
1131	398612	2164894.83	-	2.5	данные отсутствуют	данные отсутствуют	
1132	398624.38	2164918.32	-	2.5	данные отсутствуют	данные отсутствуют	
1133	398627.74	2164930.33	-	2.5	данные отсутствуют	данные отсутствуют	
1134	398636.38	2164963.22	-	2.5	данные отсутствуют	данные отсутствуют	
1135	398660.12	2164999.36	-	2.5	данные отсутствуют	данные отсутствуют	
1136	398692.21	2165063.01	-	2.5	данные отсутствуют	данные отсутствуют	
1137	398728.41	2165131.01	-	2.5	данные отсутствуют	данные отсутствуют	
1138	398770.51	2165202.33	-	2.5	данные отсутствуют	данные отсутствуют	
1139	398769.38	2165217.98	-	2.5	данные отсутствуют	данные отсутствуют	
1140	398771.56	2165226	-	2.5	данные отсутствуют	данные отсутствуют	
1141	398774.62	2165235.76	-	2.5	данные отсутствуют	данные отсутствуют	
1142	398779.69	2165252.16	-	2.5	данные отсутствуют	данные отсутствуют	
1143	398789.23	2165279.5	-	2.5	данные отсутствуют	данные отсутствуют	
1144	398799.45	2165309.29	-	2.5	данные отсутствуют	данные отсутствуют	
1145	398807.34	2165328.13	-	2.5	данные отсутствуют	данные отсутствуют	
1146	398829.69	2165373.78	-	2.5	данные отсутствуют	данные отсутствуют	
1147	398850.42	2165416.3	-	2.5	данные отсутствуют	данные отсутствуют	
1148	398868.84	2165452.54	-	2.5	данные отсутствуют	данные отсутствуют	

полное наименование должности	подпись	инициалы, фамилия
-------------------------------	---------	-------------------

М.П.

Сооружение							
вид объекта недвижимости							
Лист № 125 раздела 5.1		Всего листов раздела 5.1: 196		Всего разделов: 4		Всего листов выписки: 202	
29.06.2022г. № КУВИ-001/2022-105726913							
Кадастровый номер:				0:0:0:1184			
1149	398886.68	2165486.93	-	2.5	данные отсутствуют	данные отсутствуют	
1150	398929.26	2165564.09	-	2.5	данные отсутствуют	данные отсутствуют	
1151	398938.96	2165582.46	-	2.5	данные отсутствуют	данные отсутствуют	
1152	398952.04	2165608.34	-	2.5	данные отсутствуют	данные отсутствуют	
1153	398963.49	2165630.57	-	2.5	данные отсутствуют	данные отсутствуют	
1154	398976.51	2165655.87	-	2.5	данные отсутствуют	данные отсутствуют	
1155	399005.14	2165710.18	-	2.5	данные отсутствуют	данные отсутствуют	
1156	399019.5	2165739.07	-	2.5	данные отсутствуют	данные отсутствуют	
1157	399053.95	2165807.78	-	2.5	данные отсутствуют	данные отсутствуют	
1158	399068.66	2165836.97	-	2.5	данные отсутствуют	данные отсутствуют	
1159	399083.16	2165865.72	-	2.5	данные отсутствуют	данные отсутствуют	
1160	399110.03	2165919.67	-	2.5	данные отсутствуют	данные отсутствуют	
1161	399127.41	2165954.44	-	2.5	данные отсутствуют	данные отсутствуют	
1162	399135.45	2165970.38	-	2.5	данные отсутствуют	данные отсутствуют	
1163	399142.24	2165983.85	-	2.5	данные отсутствуют	данные отсутствуют	
1164	399154.14	2166008.15	-	2.5	данные отсутствуют	данные отсутствуют	
1165	399168.17	2166044.03	-	2.5	данные отсутствуют	данные отсутствуют	
1166	399178.97	2166071.5	-	2.5	данные отсутствуют	данные отсутствуют	

полное наименование должности	подпись	инициалы, фамилия
-------------------------------	---------	-------------------

М.П.

Сооружение							
вид объекта недвижимости							
Лист № 126 раздела 5.1		Всего листов раздела 5.1: 196		Всего разделов: 4		Всего листов выписки: 202	
29.06.2022г. № КУВИ-001/2022-105726913							
Кадастровый номер:				0:0:0:1184			
1167	399187.32	2166078.58	-	2.5	данные отсутствуют	данные отсутствуют	
1168	399205.87	2166104.61	-	2.5	данные отсутствуют	данные отсутствуют	
1169	399293.62	2166277.31	-	2.5	данные отсутствуют	данные отсутствуют	
1170	399316.52	2166321.99	-	2.5	данные отсутствуют	данные отсутствуют	
1171	399386.18	2166451.38	-	2.5	данные отсутствуют	данные отсутствуют	
1172	399426.09	2166525.62	-	2.5	данные отсутствуют	данные отсутствуют	
1173	399444.24	2166562.94	-	2.5	данные отсутствуют	данные отсутствуют	
1174	399457.85	2166591.1	-	2.5	данные отсутствуют	данные отсутствуют	
1175	399477.5	2166629.49	-	2.5	данные отсутствуют	данные отсутствуют	
1176	399495.86	2166665.71	-	2.5	данные отсутствуют	данные отсутствуют	
1177	399510.63	2166694.45	-	2.5	данные отсутствуют	данные отсутствуют	
1178	399523.55	2166720.28	-	2.5	данные отсутствуют	данные отсутствуют	
1179	399539.21	2166749.92	-	2.5	данные отсутствуют	данные отсутствуют	
1180	399547.11	2166764.61	-	2.5	данные отсутствуют	данные отсутствуют	
1181	399559.66	2166791.46	-	2.5	данные отсутствуют	данные отсутствуют	
1182	399567.53	2166809.49	-	2.5	данные отсутствуют	данные отсутствуют	
1183	399582.54	2166836.96	-	2.5	данные отсутствуют	данные отсутствуют	
1184	399593.19	2166865.12	-	2.5	данные отсутствуют	данные отсутствуют	

полное наименование должности	подпись	инициалы, фамилия
-------------------------------	---------	-------------------

М.П.

Сооружение							
вид объекта недвижимости							
Лист № 127 раздела 5.1		Всего листов раздела 5.1: 196		Всего разделов: 4		Всего листов выписки: 202	
29.06.2022г. № КУВИ-001/2022-105726913							
Кадастровый номер:				0:0:0:1184			
1185	399603.43	2166890.36	-	2.5	данные отсутствуют	данные отсутствуют	
1186	399611.76	2166912.32	-	2.5	данные отсутствуют	данные отсутствуют	
1187	399620.77	2166929.72	-	2.5	данные отсутствуют	данные отсутствуют	
1188	399632.32	2166953.28	-	2.5	данные отсутствуют	данные отсутствуют	
1189	399643.85	2166976.84	-	2.5	данные отсутствуют	данные отсутствуют	
1190	399657.81	2167001.51	-	2.5	данные отсутствуют	данные отсутствуют	
1191	399670.82	2167024.96	-	2.5	данные отсутствуют	данные отсутствуют	
1192	399684.82	2167050.56	-	2.5	данные отсутствуют	данные отсутствуют	
1193	399698.47	2167076.47	-	2.5	данные отсутствуют	данные отсутствуют	
1194	399711.56	2167102.14	-	2.5	данные отсутствуют	данные отсутствуют	
1195	399725.41	2167128.09	-	2.5	данные отсутствуют	данные отсутствуют	
1196	399739.95	2167155.7	-	2.5	данные отсутствуют	данные отсутствуют	
1197	399754.75	2167182.7	-	2.5	данные отсутствуют	данные отсутствуют	
1198	399767.67	2167209.71	-	2.5	данные отсутствуют	данные отсутствуют	
1199	399777.97	2167228.48	-	2.5	данные отсутствуют	данные отсутствуют	
1200	399788.08	2167251.48	-	2.5	данные отсутствуют	данные отсутствуют	
1201	399798.88	2167274.4	-	2.5	данные отсутствуют	данные отсутствуют	
1202	399809.68	2167298.34	-	2.5	данные отсутствуют	данные отсутствуют	

полное наименование должности	подпись	инициалы, фамилия
-------------------------------	---------	-------------------

М.П.

Сооружение							
вид объекта недвижимости							
Лист № 128 раздела 5.1		Всего листов раздела 5.1: 196		Всего разделов: 4		Всего листов выписки: 202	
29.06.2022г. № КУВИ-001/2022-105726913							
Кадастровый номер:				0:0:0:1184			
1203	399821.28	2167324	-	2.5	данные отсутствуют	данные отсутствуют	
1204	399838.93	2167354.93	-	2.5	данные отсутствуют	данные отсутствуют	
1205	399856.39	2167385.83	-	2.5	данные отсутствуют	данные отсутствуют	
1206	399856.43	2167418.53	-	2.5	данные отсутствуют	данные отсутствуют	
1207	399843.45	2167445.64	-	2.5	данные отсутствуют	данные отсутствуют	
1208	399844.56	2167507.03	-	2.5	данные отсутствуют	данные отсутствуют	
1209	399815.96	2167547.84	-	2.5	данные отсутствуют	данные отсутствуют	
1210	399791.21	2167589.07	-	2.5	данные отсутствуют	данные отсутствуют	
1211	399765.32	2167639.3	-	2.5	данные отсутствуют	данные отсутствуют	
1212	399760.35	2167663.1	-	2.5	данные отсутствуют	данные отсутствуют	
1213	399746.06	2167723.66	-	2.5	данные отсутствуют	данные отсутствуют	
1214	399737.66	2167816.95	-	2.5	данные отсутствуют	данные отсутствуют	
1215	399741.07	2167883.78	-	2.5	данные отсутствуют	данные отсутствуют	
1216	399754.76	2167963.44	-	2.5	данные отсутствуют	данные отсутствуют	
1217	399760.66	2167976.48	-	2.5	данные отсутствуют	данные отсутствуют	
1218	399814.01	2168006.9	-	2.5	данные отсутствуют	данные отсутствуют	
1219	399865.01	2168039.05	-	2.5	данные отсутствуют	данные отсутствуют	
1220	399920.02	2168058.27	-	2.5	данные отсутствуют	данные отсутствуют	

полное наименование должности	подпись	инициалы, фамилия
-------------------------------	---------	-------------------

М.П.

Сооружение							
вид объекта недвижимости							
Лист № 129 раздела 5.1		Всего листов раздела 5.1: 196		Всего разделов: 4		Всего листов выписки: 202	
29.06.2022г. № КУВИ-001/2022-105726913							
Кадастровый номер:				0:0:0:1184			
1221	399976.87	2168079.61	-	2.5	данные отсутствуют	данные отсутствуют	
1222	400024.49	2168087.81	-	2.5	данные отсутствуют	данные отсутствуют	
1223	400054.44	2168085	-	2.5	данные отсутствуют	данные отсутствуют	
1224	400082.82	2168080.38	-	2.5	данные отсутствуют	данные отсутствуют	
1225	400100.88	2168084.82	-	2.5	данные отсутствуют	данные отсутствуют	
1226	400120	2168091.85	-	2.5	данные отсутствуют	данные отсутствуют	
1227	400126.4	2168101.07	-	2.5	данные отсутствуют	данные отсутствуют	
1228	400128.58	2168107.33	-	2.5	данные отсутствуют	данные отсутствуют	
1229	400128.66	2168130.33	-	2.5	данные отсутствуют	данные отсутствуют	
1230	400132.77	2168140.36	-	2.5	данные отсутствуют	данные отсутствуют	
1231	400139.64	2168145.41	-	2.5	данные отсутствуют	данные отсутствуют	
1232	400152.54	2168151.72	-	2.5	данные отсутствуют	данные отсутствуют	
1233	400166.22	2168154.42	-	2.5	данные отсутствуют	данные отсутствуют	
1234	400183.04	2168160.44	-	2.5	данные отсутствуют	данные отсутствуют	
1235	400193.28	2168165.75	-	2.5	данные отсутствуют	данные отсутствуют	
1236	400202.72	2168173.14	-	2.5	данные отсутствуют	данные отсутствуют	
1237	400210.59	2168182.02	-	2.5	данные отсутствуют	данные отсутствуют	
1238	400218.6	2168195.61	-	2.5	данные отсутствуют	данные отсутствуют	

полное наименование должности	подпись	инициалы, фамилия
-------------------------------	---------	-------------------

М.П.

Сооружение							
вид объекта недвижимости							
Лист № 130 раздела 5.1		Всего листов раздела 5.1: 196		Всего разделов: 4		Всего листов выписки: 202	
29.06.2022г. № КУВИ-001/2022-105726913							
Кадастровый номер:				0:0:0:1184			
1239	400223.67	2168208.4	-	2.5	данные отсутствуют	данные отсутствуют	
1240	400233.18	2168224.67	-	2.5	данные отсутствуют	данные отсутствуют	
1241	400246.27	2168247.98	-	2.5	данные отсутствуют	данные отсутствуют	
1242	400271.63	2168295.73	-	2.5	данные отсутствуют	данные отсутствуют	
1243	400275.91	2168303.83	-	2.5	данные отсутствуют	данные отсутствуют	
1244	400282.69	2168315.62	-	2.5	данные отсутствуют	данные отсутствуют	
1245	400291	2168325.95	-	2.5	данные отсутствуют	данные отсутствуют	
1246	400307.52	2168338.8	-	2.5	данные отсутствуют	данные отсутствуют	
1247	400317.2	2168346.64	-	2.5	данные отсутствуют	данные отсутствуют	
1248	400324.61	2168356.23	-	2.5	данные отсутствуют	данные отсутствуют	
1249	400344.34	2168390.56	-	2.5	данные отсутствуют	данные отсутствуют	
1250	400360.75	2168419.14	-	2.5	данные отсутствуют	данные отсутствуют	
1251	400375.99	2168445.4	-	2.5	данные отсутствуют	данные отсутствуют	
1252	400395.34	2168479.67	-	2.5	данные отсутствуют	данные отсутствуют	
1253	400405.29	2168500.23	-	2.5	данные отсутствуют	данные отсутствуют	
1254	400420.15	2168530.42	-	2.5	данные отсутствуют	данные отсутствуют	
1255	400435.52	2168559.53	-	2.5	данные отсутствуют	данные отсутствуют	
1256	400446.96	2168581.96	-	2.5	данные отсутствуют	данные отсутствуют	

полное наименование должности	подпись	инициалы, фамилия
-------------------------------	---------	-------------------

М.П.

Сооружение							
вид объекта недвижимости							
Лист № 131 раздела 5.1		Всего листов раздела 5.1: 196		Всего разделов: 4		Всего листов выписки: 202	
29.06.2022г. № КУВИ-001/2022-105726913							
Кадастровый номер:				0:0:0:1184			
1257	400463.75	2168613.79	-	2.5	данные отсутствуют	данные отсутствуют	
1258	400476.17	2168638.05	-	2.5	данные отсутствуют	данные отсутствуют	
1259	400487.92	2168659.64	-	2.5	данные отсутствуют	данные отсутствуют	
1260	400501.77	2168687.11	-	2.5	данные отсутствуют	данные отсутствуют	
1261	400512.46	2168706.4	-	2.5	данные отсутствуют	данные отсутствуют	
1262	400513.04	2168712.89	-	2.5	данные отсутствуют	данные отсутствуют	
1263	400513.97	2168717.48	-	2.5	данные отсутствуют	данные отсутствуют	
1264	400524.19	2168734.77	-	2.5	данные отсутствуют	данные отсутствуют	
1265	400525.29	2168736.63	-	2.5	данные отсутствуют	данные отсутствуют	
1266	400531.27	2168745.41	-	2.5	данные отсутствуют	данные отсутствуют	
1267	400538.66	2168758.22	-	2.5	данные отсутствуют	данные отсутствуют	
1268	400540.36	2168765.09	-	2.5	данные отсутствуют	данные отсутствуют	
1269	400545.31	2168778.93	-	2.5	данные отсутствуют	данные отсутствуют	
1270	400562.4	2168816.79	-	2.5	данные отсутствуют	данные отсутствуют	
1271	400609.59	2168905.73	-	2.5	данные отсутствуют	данные отсутствуют	
1272	400649.16	2168962.38	-	2.5	данные отсутствуют	данные отсутствуют	
1273	400657.51	2168978.98	-	2.5	данные отсутствуют	данные отсутствуют	
1274	400683.27	2169030.78	-	2.5	данные отсутствуют	данные отсутствуют	

полное наименование должности	подпись	инициалы, фамилия
-------------------------------	---------	-------------------

М.П.

Сооружение							
вид объекта недвижимости							
Лист № 132 раздела 5.1		Всего листов раздела 5.1: 196		Всего разделов: 4		Всего листов выписки: 202	
29.06.2022г. № КУВИ-001/2022-105726913							
Кадастровый номер:				0:0:0:1184			
1275	400683.15	2169048.76	-	2.5	данные отсутствуют	данные отсутствуют	
1276	400695.15	2169074.92	-	2.5	данные отсутствуют	данные отсутствуют	
1277	400707.15	2169100.9	-	2.5	данные отсутствуют	данные отсутствуют	
1278	400724.13	2169136.29	-	2.5	данные отсутствуют	данные отсутствуют	
1279	400740.61	2169173.14	-	2.5	данные отсутствуют	данные отсутствуют	
1280	400760.94	2169215.73	-	2.5	данные отсутствуют	данные отсутствуют	
1281	400777.58	2169248.01	-	2.5	данные отсутствуют	данные отсутствуют	
1282	400793.86	2169279.14	-	2.5	данные отсутствуют	данные отсутствуют	
1283	400812.42	2169314.51	-	2.5	данные отсутствуют	данные отсутствуют	
1284	400828.68	2169345.59	-	2.5	данные отсутствуют	данные отсутствуют	
1285	400857.48	2169402.22	-	2.5	данные отсутствуют	данные отсутствуют	
1286	400875.59	2169438.02	-	2.5	данные отсутствуют	данные отсутствуют	
1287	400895.47	2169477.07	-	2.5	данные отсутствуют	данные отсутствуют	
1288	400913.67	2169513.7	-	2.5	данные отсутствуют	данные отсутствуют	
1289	400920.32	2169527	-	2.5	данные отсутствуют	данные отсутствуют	
1290	400940.32	2169566.11	-	2.5	данные отсутствуют	данные отсутствуют	
1291	400960.45	2169603.85	-	2.5	данные отсутствуют	данные отсутствуют	
1292	400974.21	2169629.45	-	2.5	данные отсутствуют	данные отсутствуют	

полное наименование должности	подпись	инициалы, фамилия
-------------------------------	---------	-------------------

М.П.

Сооружение							
вид объекта недвижимости							
Лист № 133 раздела 5.1		Всего листов раздела 5.1: 196		Всего разделов: 4		Всего листов выписки: 202	
29.06.2022г. № КУВИ-001/2022-105726913							
Кадастровый номер:				0:0:0:1184			
1293	400986.92	2169652.32	-	2.5	данные отсутствуют	данные отсутствуют	
1294	400997.7	2169672.46	-	2.5	данные отсутствуют	данные отсутствуют	
1295	401013.75	2169702.98	-	2.5	данные отсутствуют	данные отсутствуют	
1296	401043.1	2169763.13	-	2.5	данные отсутствуют	данные отсутствуют	
1297	401066.14	2169810.33	-	2.5	данные отсутствуют	данные отсутствуют	
1298	401083.79	2169845.39	-	2.5	данные отсутствуют	данные отсутствуют	
1299	401099.91	2169878.15	-	2.5	данные отсутствуют	данные отсутствуют	
1300	401112.7	2169902.86	-	2.5	данные отсутствуют	данные отсутствуют	
1301	401120.42	2169918.17	-	2.5	данные отсутствуют	данные отсутствуют	
1302	401134.16	2169944.88	-	2.5	данные отсутствуют	данные отсутствуют	
1303	401146.86	2169969.4	-	2.5	данные отсутствуют	данные отсутствуют	
1304	401165.23	2170003.57	-	2.5	данные отсутствуют	данные отсутствуют	
1305	401175.05	2170024.94	-	2.5	данные отсутствуют	данные отсутствуют	
1306	401192.43	2170060.04	-	2.5	данные отсутствуют	данные отсутствуют	
1307	401207.1	2170090.55	-	2.5	данные отсутствуют	данные отсутствуют	
1308	401221.78	2170119.76	-	2.5	данные отсутствуют	данные отсутствуют	
1309	401234.51	2170146.13	-	2.5	данные отсутствуют	данные отсутствуют	
1310	401254.2	2170182.78	-	2.5	данные отсутствуют	данные отсутствуют	

полное наименование должности	подпись	инициалы, фамилия
-------------------------------	---------	-------------------

М.П.

Сооружение							
вид объекта недвижимости							
Лист № 134 раздела 5.1		Всего листов раздела 5.1: 196		Всего разделов: 4		Всего листов выписки: 202	
29.06.2022г. № КУВИ-001/2022-105726913							
Кадастровый номер:				0:0:0:1184			
1311	401268.64	2170211.55	-	2.5	данные отсутствуют	данные отсутствуют	
1312	401285.1	2170244.23	-	2.5	данные отсутствуют	данные отсутствуют	
1313	401303.92	2170284.43	-	2.5	данные отсутствуют	данные отсутствуют	
1314	401317.79	2170312.65	-	2.5	данные отсутствуют	данные отсутствуют	
1315	401332.97	2170342.98	-	2.5	данные отсутствуют	данные отсутствуют	
1316	401346.82	2170371.36	-	2.5	данные отсутствуют	данные отсутствуют	
1317	401364.85	2170405.49	-	2.5	данные отсутствуют	данные отсутствуют	
1318	401382.51	2170438.89	-	2.5	данные отсутствуют	данные отсутствуют	
1319	401397.37	2170468.65	-	2.5	данные отсутствуют	данные отсутствуют	
1320	401405.33	2170483.36	-	2.5	данные отсутствуют	данные отсутствуют	
1321	401415.12	2170498.41	-	2.5	данные отсутствуют	данные отсутствуют	
1322	401425.71	2170512.64	-	2.5	данные отсутствуют	данные отсутствуют	
1323	401435.76	2170531.41	-	2.5	данные отсутствуют	данные отсутствуют	
1324	401438.31	2170539.52	-	2.5	данные отсутствуют	данные отсутствуют	
1325	401452.59	2170592.23	-	2.5	данные отсутствуют	данные отсутствуют	
1326	401472.5	2170633.24	-	2.5	данные отсутствуют	данные отсутствуют	
1327	401500.1	2170687.56	-	2.5	данные отсутствуют	данные отсутствуют	
1328	401512.68	2170716.38	-	2.5	данные отсутствуют	данные отсутствуют	

полное наименование должности	подпись	инициалы, фамилия
-------------------------------	---------	-------------------

М.П.

Сооружение							
вид объекта недвижимости							
Лист № 135 раздела 5.1		Всего листов раздела 5.1: 196		Всего разделов: 4		Всего листов выписки: 202	
29.06.2022г. № КУВИ-001/2022-105726913							
Кадастровый номер:				0:0:0:1184			
1329	401518.8	2170726.34	-	2.5	данные отсутствуют	данные отсутствуют	
1330	401526.1	2170742.82	-	2.5	данные отсутствуют	данные отсутствуют	
1331	401534.84	2170758.37	-	2.5	данные отсутствуют	данные отсутствуют	
1332	401538.32	2170764.94	-	2.5	данные отсутствуют	данные отсутствуют	
1333	401541.79	2170771.52	-	2.5	данные отсутствуют	данные отсутствуют	
1334	401548.45	2170784.94	-	2.5	данные отсутствуют	данные отсутствуют	
1335	401565.4	2170819.66	-	2.5	данные отсутствуют	данные отсутствуют	
1336	401573.02	2170834.46	-	2.5	данные отсутствуют	данные отсутствуют	
1337	401586.16	2170857.13	-	2.5	данные отсутствуют	данные отсутствуют	
1338	401605.56	2170885.92	-	2.5	данные отсутствуют	данные отсутствуют	
1339	401622.79	2170916.17	-	2.5	данные отсутствуют	данные отсутствуют	
1340	401636.53	2170941.32	-	2.5	данные отсутствуют	данные отсутствуют	
1341	401656.22	2170979.14	-	2.5	данные отсутствуют	данные отсутствуют	
1342	401668.73	2171004.77	-	2.5	данные отсутствуют	данные отсутствуют	
1343	401683.73	2171033.94	-	2.5	данные отсутствуют	данные отсутствуют	
1344	401704.15	2171073.44	-	2.5	данные отсутствуют	данные отсутствуют	
1345	401718.71	2171101.95	-	2.5	данные отсутствуют	данные отсутствуют	
1346	401740.97	2171147.88	-	2.5	данные отсутствуют	данные отсутствуют	

полное наименование должности	подпись	инициалы, фамилия
-------------------------------	---------	-------------------

М.П.

Сооружение							
вид объекта недвижимости							
Лист № 136 раздела 5.1		Всего листов раздела 5.1: 196		Всего разделов: 4		Всего листов выписки: 202	
29.06.2022г. № КУВИ-001/2022-105726913							
Кадастровый номер:				0:0:0:1184			
1347	401759.58	2171185.56	-	2.5	данные отсутствуют	данные отсутствуют	
1348	401779.08	2171223.48	-	2.5	данные отсутствуют	данные отсутствуют	
1349	401800.96	2171266.37	-	2.5	данные отсутствуют	данные отсутствуют	
1350	401818.97	2171299.82	-	2.5	данные отсутствуют	данные отсутствуют	
1351	401835.81	2171333.9	-	2.5	данные отсутствуют	данные отсутствуют	
1352	401865.39	2171391.87	-	2.5	данные отсутствуют	данные отсутствуют	
1353	401880.77	2171423.29	-	2.5	данные отсутствуют	данные отсутствуют	
1354	401893.82	2171447.4	-	2.5	данные отсутствуют	данные отсутствуют	
1355	401912.24	2171480.78	-	2.5	данные отсутствуют	данные отсутствуют	
1356	401939	2171536.52	-	2.5	данные отсутствуют	данные отсутствуют	
1357	401974.67	2171607.05	-	2.5	данные отсутствуют	данные отсутствуют	
1358	401992.59	2171642.94	-	2.5	данные отсутствуют	данные отсутствуют	
1359	402010.6	2171678.54	-	2.5	данные отсутствуют	данные отсутствуют	
1360	402028.25	2171713.21	-	2.5	данные отсутствуют	данные отсутствуют	
1361	402043.79	2171744.94	-	2.5	данные отсутствуют	данные отсутствуют	
1362	402056.45	2171770.28	-	2.5	данные отсутствуют	данные отсутствуют	
1363	402070.28	2171796.19	-	2.5	данные отсутствуют	данные отсутствуют	
1364	402082.63	2171819.55	-	2.5	данные отсутствуют	данные отсутствуют	

полное наименование должности	подпись	инициалы, фамилия
-------------------------------	---------	-------------------

М.П.

Сооружение							
вид объекта недвижимости							
Лист № 137 раздела 5.1		Всего листов раздела 5.1: 196		Всего разделов: 4		Всего листов выписки: 202	
29.06.2022г. № КУВИ-001/2022-105726913							
Кадастровый номер:				0:0:0:1184			
1365	402100.76	2171859.27	-	2.5	данные отсутствуют	данные отсутствуют	
1366	402112.96	2171883.67	-	2.5	данные отсутствуют	данные отсутствуют	
1367	402126.27	2171911.57	-	2.5	данные отсутствуют	данные отсутствуют	
1368	402149.57	2171958.06	-	2.5	данные отсутствуют	данные отсутствуют	
1369	402164.59	2171987.65	-	2.5	данные отсутствуют	данные отсутствуют	
1370	402229.79	2172118.23	-	2.5	данные отсутствуют	данные отсутствуют	
1371	402246.51	2172150.59	-	2.5	данные отсутствуют	данные отсутствуют	
1372	402261.84	2172179.56	-	2.5	данные отсутствуют	данные отсутствуют	
1373	402274.18	2172204.55	-	2.5	данные отсутствуют	данные отсутствуют	
1374	402294.41	2172246.54	-	2.5	данные отсутствуют	данные отсутствуют	
1375	402308.31	2172275.95	-	2.5	данные отсутствуют	данные отсутствуют	
1376	402328.35	2172316.41	-	2.5	данные отсутствуют	данные отсутствуют	
1377	402344.18	2172347.72	-	2.5	данные отсутствуют	данные отсутствуют	
1378	402362.9	2172382.73	-	2.5	данные отсутствуют	данные отсутствуют	
1379	402378.82	2172411.98	-	2.5	данные отсутствуют	данные отсутствуют	
1380	402419.76	2172492.18	-	2.5	данные отсутствуют	данные отсутствуют	
1381	402452.23	2172555.36	-	2.5	данные отсутствуют	данные отсутствуют	
1382	402467.76	2172586.42	-	2.5	данные отсутствуют	данные отсутствуют	

полное наименование должности	подпись	инициалы, фамилия
-------------------------------	---------	-------------------

М.П.

Сооружение							
вид объекта недвижимости							
Лист № 138 раздела 5.1		Всего листов раздела 5.1: 196		Всего разделов: 4		Всего листов выписки: 202	
29.06.2022г. № КУВИ-001/2022-105726913							
Кадастровый номер:				0:0:0:1184			
1383	402486.29	2172622.31	-	2.5	данные отсутствуют	данные отсутствуют	
1384	402501.83	2172655.11	-	2.5	данные отсутствуют	данные отсутствуют	
1385	402514.09	2172680.78	-	2.5	данные отсутствуют	данные отсутствуют	
1386	402539.94	2172732.94	-	2.5	данные отсутствуют	данные отсутствуют	
1387	402573.12	2172796.23	-	2.5	данные отсутствуют	данные отсутствуют	
1388	402584.05	2172818.87	-	2.5	данные отсутствуют	данные отсутствуют	
1389	402598.6	2172848.88	-	2.5	данные отсутствуют	данные отсутствуют	
1390	402628.36	2172908.28	-	2.5	данные отсутствуют	данные отсутствуют	
1391	402659.6	2172967.82	-	2.5	данные отсутствуют	данные отсутствуют	
1392	402673.76	2172995.11	-	2.5	данные отсутствуют	данные отсутствуют	
1393	402700.19	2173046.85	-	2.5	данные отсутствуют	данные отсутствуют	
1394	402717.22	2173080.7	-	2.5	данные отсутствуют	данные отсутствуют	
1395	402729.1	2173105.44	-	2.5	данные отсутствуют	данные отсутствуют	
1396	402742.72	2173135.12	-	2.5	данные отсутствуют	данные отсутствуют	
1397	402761.63	2173174.19	-	2.5	данные отсутствуют	данные отсутствуют	
1398	402784.22	2173221.34	-	2.5	данные отсутствуют	данные отсутствуют	
1399	402813.8	2173274.63	-	2.5	данные отсутствуют	данные отсутствуют	
1400	402826.48	2173302.6	-	2.5	данные отсутствуют	данные отсутствуют	

полное наименование должности	подпись	инициалы, фамилия
-------------------------------	---------	-------------------

М.П.

Сооружение							
вид объекта недвижимости							
Лист № 139 раздела 5.1		Всего листов раздела 5.1: 196		Всего разделов: 4		Всего листов выписки: 202	
29.06.2022г. № КУВИ-001/2022-105726913							
Кадастровый номер:				0:0:0:1184			
1401	402834.02	2173316.9	-	2.5	данные отсутствуют	данные отсутствуют	
1402	402859.04	2173366.18	-	2.5	данные отсутствуют	данные отсутствуют	
1403	402874.45	2173393.18	-	2.5	данные отсутствуют	данные отсутствуют	
1404	402892.53	2173431.11	-	2.5	данные отсутствуют	данные отсутствуют	
1405	402911.06	2173466.66	-	2.5	данные отсутствуют	данные отсутствуют	
1406	402919.59	2173483.01	-	2.5	данные отсутствуют	данные отсутствуют	
1407	402930.17	2173500.07	-	2.5	данные отсутствуют	данные отсутствуют	
1408	402935.21	2173512.47	-	2.5	данные отсутствуют	данные отсутствуют	
1409	402939.28	2173522.18	-	2.5	данные отсутствуют	данные отсутствуют	
1410	402944.9	2173533.4	-	2.5	данные отсутствуют	данные отсутствуют	
1411	402972.38	2173582.44	-	2.5	данные отсутствуют	данные отсутствуют	
1412	402989.15	2173615.61	-	2.5	данные отсутствуют	данные отсутствуют	
1413	403016.4	2173664.5	-	2.5	данные отсутствуют	данные отсутствуют	
1414	403030.07	2173693.2	-	2.5	данные отсутствуют	данные отсутствуют	
1415	403045.83	2173721.87	-	2.5	данные отсутствуют	данные отсутствуют	
1416	403059.47	2173749.53	-	2.5	данные отсутствуют	данные отсутствуют	
1417	403071.52	2173775.16	-	2.5	данные отсутствуют	данные отсутствуют	
1418	403079.39	2173797.12	-	2.5	данные отсутствуют	данные отсутствуют	

полное наименование должности	подпись	инициалы, фамилия
-------------------------------	---------	-------------------

М.П.

Сооружение							
вид объекта недвижимости							
Лист № 140 раздела 5.1		Всего листов раздела 5.1: 196		Всего разделов: 4		Всего листов выписки: 202	
29.06.2022г. № КУВИ-001/2022-105726913							
Кадастровый номер:				0:0:0:1184			
1419	403085.25	2173814.33	-	2.5	данные отсутствуют	данные отсутствуют	
1420	403091.72	2173834.28	-	2.5	данные отсутствуют	данные отсутствуют	
1421	403100.83	2173865.7	-	2.5	данные отсутствуют	данные отсутствуют	
1422	403107.02	2173885.85	-	2.5	данные отсутствуют	данные отсутствуют	
1423	403109.44	2173892.61	-	2.5	данные отсутствуют	данные отсутствуют	
1424	403122.62	2173922.59	-	2.5	данные отсутствуют	данные отсутствуют	
1425	403134.23	2173944.86	-	2.5	данные отсутствуют	данные отсутствуют	
1426	403148.97	2173977.11	-	2.5	данные отсутствуют	данные отсутствуют	
1427	403161.18	2174004.93	-	2.5	данные отсутствуют	данные отсутствуют	
1428	403179.25	2174046.67	-	2.5	данные отсутствуют	данные отсутствуют	
1429	403217.77	2174134.49	-	2.5	данные отсутствуют	данные отсутствуют	
1430	403241.84	2174189.92	-	2.5	данные отсутствуют	данные отсутствуют	
1431	403261.08	2174233.02	-	2.5	данные отсутствуют	данные отсутствуют	
1432	403285.88	2174289.73	-	2.5	данные отсутствуют	данные отсутствуют	
1433	403299.5	2174298.4	-	2.5	данные отсутствуют	данные отсутствуют	
1434	403308.23	2174303.28	-	2.5	данные отсутствуют	данные отсутствуют	
1435	403325.99	2174313.47	-	2.5	данные отсутствуют	данные отсутствуют	
1436	403340.4	2174323.73	-	2.5	данные отсутствуют	данные отсутствуют	

полное наименование должности	подпись	инициалы, фамилия
-------------------------------	---------	-------------------

М.П.

Сооружение							
вид объекта недвижимости							
Лист № 141 раздела 5.1		Всего листов раздела 5.1: 196		Всего разделов: 4		Всего листов выписки: 202	
29.06.2022г. № КУВИ-001/2022-105726913							
Кадастровый номер:				0:0:0:1184			
1437	403358.77	2174359.02	-	2.5	данные отсутствуют	данные отсутствуют	
1438	403383.4	2174409.97	-	2.5	данные отсутствуют	данные отсутствуют	
1439	403399.67	2174441.65	-	2.5	данные отсутствуют	данные отсутствуют	
1440	403413.65	2174467.75	-	2.5	данные отсутствуют	данные отсутствуют	
1441	403427.07	2174493.99	-	2.5	данные отсутствуют	данные отсутствуют	
1442	403441.86	2174520.52	-	2.5	данные отсутствуют	данные отсутствуют	
1443	403448.09	2174535.38	-	2.5	данные отсутствуют	данные отсутствуют	
1444	403460.04	2174558.75	-	2.5	данные отсутствуют	данные отсутствуют	
1445	403470.21	2174579.17	-	2.5	данные отсутствуют	данные отсутствуют	
1446	403487.5	2174615.73	-	2.5	данные отсутствуют	данные отсутствуют	
1447	403500.12	2174645.35	-	2.5	данные отсутствуют	данные отсутствуют	
1448	403517.55	2174676.36	-	2.5	данные отсутствуют	данные отсутствуют	
1449	403521.09	2174680.64	-	2.5	данные отсутствуют	данные отсутствуют	
1450	403531.74	2174699.97	-	2.5	данные отсутствуют	данные отсутствуют	
1451	403542.6	2174720.24	-	2.5	данные отсутствуют	данные отсутствуют	
1452	403557.87	2174750.97	-	2.5	данные отсутствуют	данные отсутствуют	
1453	403569.67	2174775.44	-	2.5	данные отсутствуют	данные отсутствуют	
1454	403589.67	2174816.18	-	2.5	данные отсутствуют	данные отсутствуют	

полное наименование должности	подпись	инициалы, фамилия
-------------------------------	---------	-------------------

М.П.

Сооружение							
вид объекта недвижимости							
Лист № 142 раздела 5.1		Всего листов раздела 5.1: 196		Всего разделов: 4		Всего листов выписки: 202	
29.06.2022г. № КУВИ-001/2022-105726913							
Кадастровый номер:				0:0:0:1184			
1455	403604.44	2174844.6	-	2.5	данные отсутствуют	данные отсутствуют	
1456	403620.3	2174877.29	-	2.5	данные отсутствуют	данные отсутствуют	
1457	403635.84	2174908.57	-	2.5	данные отсутствуют	данные отсутствуют	
1458	403657.26	2174951.98	-	2.5	данные отсутствуют	данные отсутствуют	
1459	403672.41	2174982.59	-	2.5	данные отсутствуют	данные отсутствуют	
1460	403680.61	2174998.2	-	2.5	данные отсутствуют	данные отсутствуют	
1461	403750.69	2175134.31	-	2.5	данные отсутствуют	данные отсутствуют	
1462	403760.51	2175153.34	-	2.5	данные отсутствуют	данные отсутствуют	
1463	403775.61	2175183.96	-	2.5	данные отсутствуют	данные отсутствуют	
1464	403786.87	2175206.04	-	2.5	данные отсутствуют	данные отсутствуют	
1465	403799.48	2175233.15	-	2.5	данные отсутствуют	данные отсутствуют	
1466	403806.78	2175249.17	-	2.5	данные отсутствуют	данные отсутствуют	
1467	403820.12	2175276.61	-	2.5	данные отсутствуют	данные отсутствуют	
1468	403844.92	2175322.13	-	2.5	данные отсутствуют	данные отсутствуют	
1469	403866.15	2175364.79	-	2.5	данные отсутствуют	данные отсутствуют	
1470	403881.83	2175395.73	-	2.5	данные отсутствуют	данные отсутствуют	
1471	403949.91	2175532.68	-	2.5	данные отсутствуют	данные отсутствуют	
1472	403961.84	2175554.62	-	2.5	данные отсутствуют	данные отсутствуют	

полное наименование должности	подпись	инициалы, фамилия
-------------------------------	---------	-------------------

М.П.

Сооружение							
вид объекта недвижимости							
Лист № 143 раздела 5.1		Всего листов раздела 5.1: 196		Всего разделов: 4		Всего листов выписки: 202	
29.06.2022г. № КУВИ-001/2022-105726913							
Кадастровый номер:				0:0:0:1184			
1473	403973.93	2175576.99	-	2.5	данные отсутствуют	данные отсутствуют	
1474	403985.65	2175603.04	-	2.5	данные отсутствуют	данные отсутствуют	
1475	403980.8	2175611.95	-	2.5	данные отсутствуют	данные отсутствуют	
1476	403970.93	2175617.79	-	2.5	данные отсутствуют	данные отсутствуют	
1477	403956.8	2175621.4	-	2.5	данные отсутствуют	данные отсутствуют	
1478	403907.3	2175633.88	-	2.5	данные отсутствуют	данные отсутствуют	
1479	403883.99	2175640.17	-	2.5	данные отсутствуют	данные отсутствуют	
1480	403855.45	2175649.06	-	2.5	данные отсутствуют	данные отсутствуют	
1481	403808.26	2175663.33	-	2.5	данные отсутствуют	данные отсутствуют	
1482	403785.89	2175667.31	-	2.5	данные отсутствуют	данные отсутствуют	
1483	403763.2	2175670.77	-	2.5	данные отсутствуют	данные отсутствуют	
1484	403744.62	2175673.97	-	2.5	данные отсутствуют	данные отсутствуют	
1485	403709.45	2175680.01	-	2.5	данные отсутствуют	данные отсутствуют	
1486	403688.08	2175683.26	-	2.5	данные отсутствуют	данные отсутствуют	
1487	403665.98	2175690.4	-	2.5	данные отсутствуют	данные отсутствуют	
1488	403663.07	2175697.48	-	2.5	данные отсутствуют	данные отсутствуют	
1489	403660.54	2175705.43	-	2.5	данные отсутствуют	данные отсутствуют	
1490	403678.84	2175727.97	-	2.5	данные отсутствуют	данные отсутствуют	

полное наименование должности	подпись	инициалы, фамилия
-------------------------------	---------	-------------------

М.П.

Сооружение							
вид объекта недвижимости							
Лист № 144 раздела 5.1		Всего листов раздела 5.1: 196		Всего разделов: 4		Всего листов выписки: 202	
29.06.2022г. № КУВИ-001/2022-105726913							
Кадастровый номер:				0:0:0:1184			
1491	403694.04	2175872.56	-	2.5	данные отсутствуют	данные отсутствуют	
1492	403703.01	2175937.32	-	2.5	данные отсутствуют	данные отсутствуют	
1493	403708.23	2175962.81	-	2.5	данные отсутствуют	данные отсутствуют	
1494	403713.83	2176076.57	-	2.5	данные отсутствуют	данные отсутствуют	
1495	403727.55	2176172.16	-	2.5	данные отсутствуют	данные отсутствуют	
1496	403729.17	2176233.82	-	2.5	данные отсутствуют	данные отсутствуют	
1497	403733.28	2176244.48	-	2.5	данные отсутствуют	данные отсутствуют	
1498	403737.16	2176266.37	-	2.5	данные отсутствуют	данные отсутствуют	
1499	403738.18	2176298.92	-	2.5	данные отсутствуют	данные отсутствуют	
1500	403744.42	2176336.21	-	2.5	данные отсутствуют	данные отсутствуют	
1501	403746.38	2176374.14	-	2.5	данные отсутствуют	данные отсутствуют	
1502	403760.15	2176494.4	-	2.5	данные отсутствуют	данные отсутствуют	
1503	403765.25	2176575.05	-	2.5	данные отсутствуют	данные отсутствуют	
1504	403777.06	2176685.56	-	2.5	данные отсутствуют	данные отсутствуют	
1505	403779.05	2176729.92	-	2.5	данные отсутствуют	данные отсутствуют	
1506	403784.76	2176772.77	-	2.5	данные отсутствуют	данные отсутствуют	
1507	403787.75	2176808.98	-	2.5	данные отсутствуют	данные отсутствуют	
1508	403796.39	2176868.09	-	2.5	данные отсутствуют	данные отсутствуют	

полное наименование должности	подпись	инициалы, фамилия
-------------------------------	---------	-------------------

М.П.

Сооружение							
вид объекта недвижимости							
Лист № 145 раздела 5.1		Всего листов раздела 5.1: 196		Всего разделов: 4		Всего листов выписки: 202	
29.06.2022г. № КУВИ-001/2022-105726913							
Кадастровый номер:				0:0:0:1184			
1509	403798.37	2176934.41	-	2.5	данные отсутствуют	данные отсутствуют	
1510	403805.02	2176947.6	-	2.5	данные отсутствуют	данные отсутствуют	
1511	403806.68	2176980.49	-	2.5	данные отсутствуют	данные отсутствуют	
1512	403811.58	2177008.27	-	2.5	данные отсутствуют	данные отсутствуют	
1513	403830.1	2177060.12	-	2.5	данные отсутствуют	данные отсутствуют	
1514	403833.11	2177140.76	-	2.5	данные отсутствуют	данные отсутствуют	
1515	403838.97	2177206.46	-	2.5	данные отсутствуют	данные отсутствуют	
1516	403837.64	2177227.32	-	2.5	данные отсутствуют	данные отсутствуют	
1517	403830.98	2177231.54	-	2.5	данные отсутствуют	данные отсутствуют	
1518	403825.04	2177233.04	-	2.5	данные отсутствуют	данные отсутствуют	
1519	403774.83	2177216.58	-	2.5	данные отсутствуют	данные отсутствуют	
1520	403714.39	2177191.18	-	2.5	данные отсутствуют	данные отсутствуют	
1521	403688.34	2177177.67	-	2.5	данные отсутствуют	данные отсутствуют	
1522	403629.84	2177154.18	-	2.5	данные отсутствуют	данные отсутствуют	
1523	403526.09	2177145.28	-	2.5	данные отсутствуют	данные отсутствуют	
1524	403511.9	2177142.7	-	2.5	данные отсутствуют	данные отсутствуют	
1525	403447.75	2177158.25	-	2.5	данные отсутствуют	данные отсутствуют	
1526	403416.2	2177163.82	-	2.5	данные отсутствуют	данные отсутствуют	

полное наименование должности	подпись	инициалы, фамилия
-------------------------------	---------	-------------------

Сооружение							
вид объекта недвижимости							
Лист № 146 раздела 5.1		Всего листов раздела 5.1: 196		Всего разделов: 4		Всего листов выписки: 202	
29.06.2022г. № КУВИ-001/2022-105726913							
Кадастровый номер:				0:0:0:1184			
1527	403381.01	2177171.68	-	2.5	данные отсутствуют	данные отсутствуют	
1528	403350.51	2177178.33	-	2.5	данные отсутствуют	данные отсутствуют	
1529	403324.85	2177184.04	-	2.5	данные отсутствуют	данные отсутствуют	
1530	403295.08	2177190.51	-	2.5	данные отсутствуют	данные отсутствуют	
1531	403266.01	2177198.95	-	2.5	данные отсутствуют	данные отсутствуют	
1532	403245.49	2177204.08	-	2.5	данные отсутствуют	данные отсутствуют	
1533	403210.26	2177212.21	-	2.5	данные отсутствуют	данные отсутствуют	
1534	403181.31	2177218.84	-	2.5	данные отсутствуют	данные отсутствуют	
1535	403151.72	2177225.87	-	2.5	данные отсутствуют	данные отсутствуют	
1536	403122.99	2177232.6	-	2.5	данные отсутствуют	данные отсутствуют	
1537	403091.24	2177240.5	-	2.5	данные отсутствуют	данные отсутствуют	
1538	403059.99	2177248.05	-	2.5	данные отсутствуют	данные отсутствуют	
1539	403030.06	2177255.08	-	2.5	данные отсутствуют	данные отсутствуют	
1540	403000.24	2177262.14	-	2.5	данные отсутствуют	данные отсутствуют	
1541	402974.44	2177267.81	-	2.5	данные отсутствуют	данные отсутствуют	
1542	402946.05	2177274.63	-	2.5	данные отсутствуют	данные отсутствуют	
1543	402923.82	2177279.79	-	2.5	данные отсутствуют	данные отсутствуют	
1544	402895.72	2177286.46	-	2.5	данные отсутствуют	данные отсутствуют	

полное наименование должности	подпись	инициалы, фамилия
-------------------------------	---------	-------------------

М.П.

Сооружение							
вид объекта недвижимости							
Лист № 147 раздела 5.1		Всего листов раздела 5.1: 196		Всего разделов: 4		Всего листов выписки: 202	
29.06.2022г. № КУВИ-001/2022-105726913							
Кадастровый номер:				0:0:0:1184			
1545	402863.94	2177294.14	-	2.5	данные отсутствуют	данные отсутствуют	
1546	402835.89	2177301.04	-	2.5	данные отсутствуют	данные отсутствуют	
1547	402808.41	2177307.8	-	2.5	данные отсутствуют	данные отсутствуют	
1548	402794.28	2177311.15	-	2.5	данные отсутствуют	данные отсутствуют	
1549	402768.87	2177316.6	-	2.5	данные отсутствуют	данные отсутствуют	
1550	402754.58	2177323.18	-	2.5	данные отсутствуют	данные отсутствуют	
1551	402721.02	2177336.01	-	2.5	данные отсутствуют	данные отсутствуют	
1552	402693.63	2177348.68	-	2.5	данные отсутствуют	данные отсутствуют	
1553	402669.52	2177359.94	-	2.5	данные отсутствуют	данные отсутствуют	
1554	402645.01	2177371.68	-	2.5	данные отсутствуют	данные отсутствуют	
1555	402605.92	2177395.92	-	2.5	данные отсутствуют	данные отсутствуют	
1556	402562.86	2177409.05	-	2.5	данные отсутствуют	данные отсутствуют	
1557	402541.72	2177421.04	-	2.5	данные отсутствуют	данные отсутствуют	
1558	402509.26	2177417.16	-	2.5	данные отсутствуют	данные отсутствуют	
1559	402287.99	2177430.64	-	2.5	данные отсутствуют	данные отсутствуют	
1560	402170.67	2177437.31	-	2.5	данные отсутствуют	данные отсутствуют	
1561	402144.81	2177437.64	-	2.5	данные отсутствуют	данные отсутствуют	
1562	402105.32	2177434.94	-	2.5	данные отсутствуют	данные отсутствуют	

полное наименование должности	подпись	инициалы, фамилия
-------------------------------	---------	-------------------

М.П.

Сооружение							
вид объекта недвижимости							
Лист № 148 раздела 5.1		Всего листов раздела 5.1: 196		Всего разделов: 4		Всего листов выписки: 202	
29.06.2022г. № КУВИ-001/2022-105726913							
Кадастровый номер:				0:0:0:1184			
1563	401999.82	2177422.31	-	2.5	данные отсутствуют	данные отсутствуют	
1564	401964.68	2177419.2	-	2.5	данные отсутствуют	данные отсутствуют	
1565	401828.37	2177407.55	-	2.5	данные отсутствуют	данные отсутствуют	
1566	401775.39	2177405.32	-	2.5	данные отсутствуют	данные отсутствуют	
1567	401697.65	2177413.83	-	2.5	данные отсутствуют	данные отсутствуют	
1568	401592.02	2177425.06	-	2.5	данные отсутствуют	данные отсутствуют	
1569	401538.14	2177446.67	-	2.5	данные отсутствуют	данные отсутствуют	
1570	401480.1	2177470.09	-	2.5	данные отсутствуют	данные отсутствуют	
1571	401418.17	2177490.6	-	2.5	данные отсутствуют	данные отсутствуют	
1572	401354.34	2177515.47	-	2.5	данные отсутствуют	данные отсутствуют	
1573	401304.15	2177535.24	-	2.5	данные отсутствуют	данные отсутствуют	
1574	401254.18	2177556.28	-	2.5	данные отсутствуют	данные отсутствуют	
1575	401181.38	2177586.74	-	2.5	данные отсутствуют	данные отсутствуют	
1576	401120.45	2177610.56	-	2.5	данные отсутствуют	данные отсутствуют	
1577	401057.02	2177639.88	-	2.5	данные отсутствуют	данные отсутствуют	
1578	401000.87	2177661.66	-	2.5	данные отсутствуют	данные отсутствуют	
1579	400945.09	2177681.67	-	2.5	данные отсутствуют	данные отсутствуют	
1580	400904.09	2177694.19	-	2.5	данные отсутствуют	данные отсутствуют	

полное наименование должности	подпись	инициалы, фамилия
-------------------------------	---------	-------------------

М.П.

Сооружение							
вид объекта недвижимости							
Лист № 149 раздела 5.1		Всего листов раздела 5.1: 196		Всего разделов: 4		Всего листов выписки: 202	
29.06.2022г. № КУВИ-001/2022-105726913							
Кадастровый номер:				0:0:0:1184			
1581	400906.03	2177701.74	-	2.5	данные отсутствуют	данные отсутствуют	
1582	400906.37	2177709.11	-	2.5	данные отсутствуют	данные отсутствуют	
1583	400906.83	2177716.61	-	2.5	данные отсутствуют	данные отсутствуют	
1584	400908.28	2177728.69	-	2.5	данные отсутствуют	данные отсутствуют	
1585	400908.79	2177738.78	-	2.5	данные отсутствуют	данные отсутствуют	
1586	400909.06	2177749.83	-	2.5	данные отсутствуют	данные отсутствуют	
1587	400908.72	2177758.33	-	2.5	данные отсутствуют	данные отсутствуют	
1588	400906.15	2177776.73	-	2.5	данные отсутствуют	данные отсутствуют	
1589	400915.38	2177787.82	-	2.5	данные отсутствуют	данные отсутствуют	
1590	400928.37	2177806.5	-	2.5	данные отсутствуют	данные отсутствуют	
1591	400949.87	2177840.14	-	2.5	данные отсутствуют	данные отсутствуют	
1592	400973.65	2177883.74	-	2.5	данные отсутствуют	данные отсутствуют	
1593	401004.33	2177941.25	-	2.5	данные отсутствуют	данные отсутствуют	
1594	401023.79	2177983.68	-	2.5	данные отсутствуют	данные отсутствуют	
1595	401039.72	2178005.44	-	2.5	данные отсутствуют	данные отсутствуют	
1596	401056.16	2178030.46	-	2.5	данные отсутствуют	данные отсутствуют	
1597	401076.16	2178070.54	-	2.5	данные отсутствуют	данные отсутствуют	
1598	401123.43	2178147.82	-	2.5	данные отсутствуют	данные отсутствуют	

полное наименование должности	подпись	инициалы, фамилия
-------------------------------	---------	-------------------

М.П.

Сооружение							
вид объекта недвижимости							
Лист № 150 раздела 5.1		Всего листов раздела 5.1: 196		Всего разделов: 4		Всего листов выписки: 202	
29.06.2022г. № КУВИ-001/2022-105726913							
Кадастровый номер:				0:0:0:1184			
1599	401145.03	2178185.36	-	2.5	данные отсутствуют	данные отсутствуют	
1600	401167.32	2178216.88	-	2.5	данные отсутствуют	данные отсутствуют	
1601	401186.57	2178247.8	-	2.5	данные отсутствуют	данные отсутствуют	
1602	401214.7	2178293.71	-	2.5	данные отсутствуют	данные отсутствуют	
1603	401229.8	2178320.6	-	2.5	данные отсутствуют	данные отсутствуют	
1604	401246.52	2178348.44	-	2.5	данные отсутствуют	данные отсутствуют	
1605	401263.85	2178383.37	-	2.5	данные отсутствуют	данные отсутствуют	
1606	401283.4	2178420.2	-	2.5	данные отсутствуют	данные отсутствуют	
1607	401313.97	2178472.34	-	2.5	данные отсутствуют	данные отсутствуют	
1608	401333.88	2178508.65	-	2.5	данные отсутствуют	данные отсутствуют	
1609	401341.93	2178516.25	-	2.5	данные отсутствуют	данные отсутствуют	
1610	401350.13	2178519.28	-	2.5	данные отсутствуют	данные отсутствуют	
1611	401364.89	2178524.04	-	2.5	данные отсутствуют	данные отсутствуют	
1612	401403.69	2178535.51	-	2.5	данные отсутствуют	данные отсутствуют	
1613	401431.42	2178546.12	-	2.5	данные отсутствуют	данные отсутствуют	
1614	401448.75	2178557.14	-	2.5	данные отсутствуют	данные отсутствуют	
1615	401464.37	2178573.84	-	2.5	данные отсутствуют	данные отсутствуют	
1616	401567.29	2178672.82	-	2.5	данные отсутствуют	данные отсутствуют	

полное наименование должности	подпись	инициалы, фамилия
-------------------------------	---------	-------------------

М.П.

Сооружение							
вид объекта недвижимости							
Лист № 151 раздела 5.1		Всего листов раздела 5.1: 196		Всего разделов: 4		Всего листов выписки: 202	
29.06.2022г. № КУВИ-001/2022-105726913							
Кадастровый номер:				0:0:0:1184			
1617	401589.62	2178673.09	-	2.5	данные отсутствуют	данные отсутствуют	
1618	401611.8	2178679.64	-	2.5	данные отсутствуют	данные отсутствуют	
1619	401653.5	2178732.63	-	2.5	данные отсутствуют	данные отсутствуют	
1620	401683.18	2178764.25	-	2.5	данные отсутствуют	данные отсутствуют	
1621	401710.03	2178776.95	-	2.5	данные отсутствуют	данные отсутствуют	
1622	401724.9	2178794.36	-	2.5	данные отсутствуют	данные отсутствуют	
1623	401743.9	2178823.73	-	2.5	данные отсутствуют	данные отсутствуют	
1624	401749.26	2178832.01	-	2.5	данные отсутствуют	данные отсутствуют	
1625	401761.8	2178844.49	-	2.5	данные отсутствуют	данные отсутствуют	
1626	401850.33	2178878.21	-	2.5	данные отсутствуют	данные отсутствуют	
1627	401939.28	2178911.14	-	2.5	данные отсутствуют	данные отсутствуют	
1628	401977.99	2178927.79	-	2.5	данные отсутствуют	данные отсутствуют	
1629	402012.68	2178943.17	-	2.5	данные отсутствуют	данные отсутствуют	
1630	402023.14	2178947.61	-	2.5	данные отсутствуют	данные отсутствуют	
1631	402025.48	2178954.32	-	2.5	данные отсутствуют	данные отсутствуют	
1632	402024.85	2179001.93	-	2.5	данные отсутствуют	данные отсутствуют	
1633	402021.15	2179040.87	-	2.5	данные отсутствуют	данные отсутствуют	
1634	402019.13	2179048.21	-	2.5	данные отсутствуют	данные отсутствуют	

полное наименование должности	подпись	инициалы, фамилия
-------------------------------	---------	-------------------

М.П.

Сооружение							
вид объекта недвижимости							
Лист № 152 раздела 5.1		Всего листов раздела 5.1: 196		Всего разделов: 4		Всего листов выписки: 202	
29.06.2022г. № КУВИ-001/2022-105726913							
Кадастровый номер:				0:0:0:1184			
1635	402013.81	2179054.84	-	2.5	данные отсутствуют	данные отсутствуют	
1636	401988.36	2179053.49	-	2.5	данные отсутствуют	данные отсутствуют	
1637	401978.87	2179057.24	-	2.5	данные отсутствуют	данные отсутствуют	
1638	401976.1	2179062.07	-	2.5	данные отсутствуют	данные отсутствуют	
1639	401974.35	2179081.17	-	2.5	данные отсутствуют	данные отсутствуют	
1640	401973.2	2179117.16	-	2.5	данные отсутствуют	данные отсутствуют	
1641	401967.82	2179138.18	-	2.5	данные отсутствуют	данные отсутствуют	
1642	401952.81	2179180.28	-	2.5	данные отсутствуют	данные отсутствуют	
1643	401962.23	2179198.11	-	2.5	данные отсутствуют	данные отсутствуют	
1644	402009.23	2179226.67	-	2.5	данные отсутствуют	данные отсутствуют	
1645	402059.63	2179248.54	-	2.5	данные отсутствуют	данные отсутствуют	
1646	402096.19	2179275.09	-	2.5	данные отсутствуют	данные отсутствуют	
1647	402197.75	2179302.55	-	2.5	данные отсутствуют	данные отсутствуют	
1648	402260.13	2179341.85	-	2.5	данные отсутствуют	данные отсутствуют	
1649	402303.07	2179343.24	-	2.5	данные отсутствуют	данные отсутствуют	
1650	402371.19	2179352.76	-	2.5	данные отсутствуют	данные отсутствуют	
1651	402415.34	2179365.75	-	2.5	данные отсутствуют	данные отсутствуют	
1652	402549.86	2179392.51	-	2.5	данные отсутствуют	данные отсутствуют	

полное наименование должности	подпись	инициалы, фамилия
-------------------------------	---------	-------------------

М.П.

Сооружение							
вид объекта недвижимости							
Лист № 153 раздела 5.1		Всего листов раздела 5.1: 196		Всего разделов: 4		Всего листов выписки: 202	
29.06.2022г. № КУВИ-001/2022-105726913							
Кадастровый номер:				0:0:0:1184			
1653	402588.24	2179380.52	-	2.5	данные отсутствуют	данные отсутствуют	
1654	402635.63	2179339.64	-	2.5	данные отсутствуют	данные отсутствуют	
1655	402650.23	2179304.19	-	2.5	данные отсутствуют	данные отсутствуют	
1656	402674.12	2179281.37	-	2.5	данные отсутствуют	данные отсутствуют	
1657	402670.95	2179243.37	-	2.5	данные отсутствуют	данные отсутствуют	
1658	402671.22	2179201.99	-	2.5	данные отсутствуют	данные отсутствуют	
1659	402682.63	2179207.5	-	2.5	данные отсутствуют	данные отсутствуют	
1660	402694.05	2179216.12	-	2.5	данные отсутствуют	данные отсутствуют	
1661	402740.54	2179256.49	-	2.5	данные отсутствуют	данные отсутствуют	
1662	402789.75	2179298	-	2.5	данные отсутствуют	данные отсутствуют	
1663	402844.5	2179346.48	-	2.5	данные отсутствуют	данные отсутствуют	
1664	403015.56	2179483.43	-	2.5	данные отсутствуют	данные отсутствуют	
1665	403024.72	2179495.1	-	2.5	данные отсутствуют	данные отсутствуют	
1666	403184.52	2179512.95	-	2.5	данные отсутствуют	данные отсутствуют	
1667	403206.92	2179520.27	-	2.5	данные отсутствуют	данные отсутствуют	
1668	403207.74	2179539.81	-	2.5	данные отсутствуют	данные отсутствуют	
1669	403199.06	2179560.74	-	2.5	данные отсутствуют	данные отсутствуют	
1670	403203.24	2179611.68	-	2.5	данные отсутствуют	данные отсутствуют	

полное наименование должности	подпись	инициалы, фамилия
-------------------------------	---------	-------------------

М.П.

Сооружение							
вид объекта недвижимости							
Лист № 154 раздела 5.1		Всего листов раздела 5.1: 196		Всего разделов: 4		Всего листов выписки: 202	
29.06.2022г. № КУВИ-001/2022-105726913							
Кадастровый номер:				0:0:0:1184			
1671	403215.99	2179649.17	-	2.5	данные отсутствуют	данные отсутствуют	
1672	403221.56	2179651.65	-	2.5	данные отсутствуют	данные отсутствуют	
1673	403243.4	2179667.51	-	2.5	данные отсутствуют	данные отсутствуют	
1674	403272.14	2179691.39	-	2.5	данные отсутствуют	данные отсутствуют	
1675	403285.61	2179702.36	-	2.5	данные отсутствуют	данные отсутствуют	
1676	403294.74	2179710.21	-	2.5	данные отсутствуют	данные отсутствуют	
1677	403331.16	2179740.18	-	2.5	данные отсутствуют	данные отсутствуют	
1678	403341.9	2179749.25	-	2.5	данные отсутствуют	данные отсутствуют	
1679	403369.08	2179771.5	-	2.5	данные отсутствуют	данные отсутствуют	
1680	403421.98	2179815.14	-	2.5	данные отсутствуют	данные отсутствуют	
1681	403457.06	2179844.74	-	2.5	данные отсутствуют	данные отсутствуют	
1682	403501.62	2179881.23	-	2.5	данные отсутствуют	данные отсутствуют	
1683	403548.02	2179920.26	-	2.5	данные отсутствуют	данные отсутствуют	
1684	403589.94	2179955.76	-	2.5	данные отсутствуют	данные отсутствуют	
1685	403619.88	2179989.02	-	2.5	данные отсутствуют	данные отсутствуют	
1686	403626.91	2180006.26	-	2.5	данные отсутствуют	данные отсутствуют	
1687	403630.73	2180023.3	-	2.5	данные отсутствуют	данные отсутствуют	
1688	403637.93	2180049.26	-	2.5	данные отсутствуют	данные отсутствуют	

полное наименование должности	подпись	инициалы, фамилия
-------------------------------	---------	-------------------

М.П.

Сооружение							
вид объекта недвижимости							
Лист № 155 раздела 5.1		Всего листов раздела 5.1: 196		Всего разделов: 4		Всего листов выписки: 202	
29.06.2022г. № КУВИ-001/2022-105726913							
Кадастровый номер:				0:0:0:1184			
1689	403638.72	2180076.93	-	2.5	данные отсутствуют	данные отсутствуют	
1690	403638.45	2180106.14	-	2.5	данные отсутствуют	данные отсутствуют	
1691	403638.65	2180126.58	-	2.5	данные отсутствуют	данные отсутствуют	
1692	403638.02	2180172.6	-	2.5	данные отсутствуют	данные отсутствуют	
1693	403636.4	2180239.55	-	2.5	данные отсутствуют	данные отсутствуют	
1694	403635.36	2180268.41	-	2.5	данные отсутствуют	данные отсутствуют	
1695	403638.87	2180339.18	-	2.5	данные отсутствуют	данные отсутствуют	
1696	403644.85	2180367.97	-	2.5	данные отсутствуют	данные отсутствуют	
1697	403651.25	2180397.76	-	2.5	данные отсутствуют	данные отсутствуют	
1698	403655.86	2180420.57	-	2.5	данные отсутствуют	данные отсутствуют	
1699	403663.94	2180442	-	2.5	данные отсутствуют	данные отсутствуют	
1700	403664.81	2180480.48	-	2.5	данные отсутствуют	данные отсутствуют	
1701	403661.58	2180529.08	-	2.5	данные отсутствуют	данные отсутствуют	
1702	403663.73	2180560.21	-	2.5	данные отсутствуют	данные отсутствуют	
1703	403677.44	2180602.62	-	2.5	данные отсутствуют	данные отсутствуют	
1704	403685.07	2180627.01	-	2.5	данные отсутствуют	данные отсутствуют	
1705	403686.08	2180643.1	-	2.5	данные отсутствуют	данные отсутствуют	
1706	403686.15	2180650.17	-	2.5	данные отсутствуют	данные отсутствуют	

полное наименование должности	подпись	инициалы, фамилия
-------------------------------	---------	-------------------

М.П.

Сооружение							
вид объекта недвижимости							
Лист № 156 раздела 5.1		Всего листов раздела 5.1: 196		Всего разделов: 4		Всего листов выписки: 202	
29.06.2022г. № КУВИ-001/2022-105726913							
Кадастровый номер:				0:0:0:1184			
1707	403684.72	2180660.7	-	2.5	данные отсутствуют	данные отсутствуют	
1708	403681.67	2180673.44	-	2.5	данные отсутствуют	данные отсутствуют	
1709	403681.91	2180680.93	-	2.5	данные отсутствуют	данные отсутствуют	
1710	403687.78	2180687.41	-	2.5	данные отсутствуют	данные отсутствуют	
1711	403691.42	2180697.93	-	2.5	данные отсутствуют	данные отсутствуют	
1712	403691.37	2180709.4	-	2.5	данные отсутствуют	данные отсутствуют	
1713	403693.16	2180747.87	-	2.5	данные отсутствуют	данные отсутствуют	
1714	403694.83	2180781.13	-	2.5	данные отсутствуют	данные отсутствуют	
1715	403696.68	2180828.11	-	2.5	данные отсутствуют	данные отсутствуют	
1716	403700.67	2180895.42	-	2.5	данные отсутствуют	данные отсутствуют	
1717	403702.32	2180931.66	-	2.5	данные отсутствуют	данные отсутствуют	
1718	403704.2	2180969.23	-	2.5	данные отсутствуют	данные отсутствуют	
1719	403705.72	2180996.65	-	2.5	данные отсутствуют	данные отсутствуют	
1720	403707.34	2181028.77	-	2.5	данные отсутствуют	данные отсутствуют	
1721	403709.94	2181066.29	-	2.5	данные отсутствуют	данные отсутствуют	
1722	403711.79	2181096.9	-	2.5	данные отсутствуют	данные отсутствуют	
1723	403714.86	2181140.65	-	2.5	данные отсутствуют	данные отсутствуют	
1724	403717.71	2181172.62	-	2.5	данные отсутствуют	данные отсутствуют	

полное наименование должности	подпись	инициалы, фамилия
-------------------------------	---------	-------------------

М.П.

Сооружение							
вид объекта недвижимости							
Лист № 157 раздела 5.1		Всего листов раздела 5.1: 196		Всего разделов: 4		Всего листов выписки: 202	
29.06.2022г. № КУВИ-001/2022-105726913							
Кадастровый номер:				0:0:0:1184			
1725	403721.6	2181216.18	-	2.5	данные отсутствуют	данные отсутствуют	
1726	403726.23	2181254.94	-	2.5	данные отсутствуют	данные отсутствуют	
1727	403732.02	2181308.65	-	2.5	данные отсутствуют	данные отсутствуют	
1728	403737.02	2181349.02	-	2.5	данные отсутствуют	данные отсутствуют	
1729	403739.96	2181380.31	-	2.5	данные отсутствуют	данные отсутствуют	
1730	403744	2181406.9	-	2.5	данные отсутствуют	данные отсутствуют	
1731	403748.65	2181441.36	-	2.5	данные отсутствуют	данные отсутствуют	
1732	403751.87	2181474.87	-	2.5	данные отсутствуют	данные отсутствуют	
1733	403753.54	2181501.23	-	2.5	данные отсутствуют	данные отсутствуют	
1734	403754.4	2181528.84	-	2.5	данные отсутствуют	данные отсутствуют	
1735	403756.3	2181571.27	-	2.5	данные отсутствуют	данные отсутствуют	
1736	403760.28	2181667.04	-	2.5	данные отсутствуют	данные отсутствуют	
1737	403762.81	2181691.5	-	2.5	данные отсутствуют	данные отсутствуют	
1738	403766.15	2181710.41	-	2.5	данные отсутствуют	данные отсутствуют	
1739	403775.07	2181734.67	-	2.5	данные отсутствуют	данные отсутствуют	
1740	403781.36	2181745.28	-	2.5	данные отсутствуют	данные отсутствуют	
1741	403787.81	2181754.47	-	2.5	данные отсутствуют	данные отсутствуют	
1742	403794.13	2181761.58	-	2.5	данные отсутствуют	данные отсутствуют	

полное наименование должности	подпись	инициалы, фамилия
-------------------------------	---------	-------------------

М.П.

Сооружение							
вид объекта недвижимости							
Лист № 158 раздела 5.1		Всего листов раздела 5.1: 196		Всего разделов: 4		Всего листов выписки: 202	
29.06.2022г. № КУВИ-001/2022-105726913							
Кадастровый номер:				0:0:0:1184			
1743	403815.08	2181779.14	-	2.5	данные отсутствуют	данные отсутствуют	
1744	403854.41	2181811.49	-	2.5	данные отсутствуют	данные отсутствуют	
1745	403885.08	2181836.94	-	2.5	данные отсутствуют	данные отсутствуют	
1746	403913.17	2181859.38	-	2.5	данные отсутствуют	данные отсутствуют	
1747	403945.51	2181886.34	-	2.5	данные отсутствуют	данные отсутствуют	
1748	403970.41	2181907.37	-	2.5	данные отсутствуют	данные отсутствуют	
1749	403991.84	2181925.22	-	2.5	данные отсутствуют	данные отсутствуют	
1750	404008.26	2181938.24	-	2.5	данные отсутствуют	данные отсутствуют	
1751	404015.51	2181941.83	-	2.5	данные отсутствуют	данные отсутствуют	
1752	404023.06	2181944.74	-	2.5	данные отсутствуют	данные отсутствуют	
1753	404039.11	2181959.35	-	2.5	данные отсутствуют	данные отсутствуют	
1754	404061.7	2181980.05	-	2.5	данные отсутствуют	данные отсутствуют	
1755	404087.32	2182003.86	-	2.5	данные отсутствуют	данные отсутствуют	
1756	404111.34	2182025.64	-	2.5	данные отсутствуют	данные отсутствуют	
1757	404134.68	2182047.72	-	2.5	данные отсутствуют	данные отсутствуют	
1758	404156.53	2182068.53	-	2.5	данные отсутствуют	данные отсутствуют	
1759	404164.72	2182081.16	-	2.5	данные отсутствуют	данные отсутствуют	
1760	404169.22	2182093.46	-	2.5	данные отсутствуют	данные отсутствуют	

полное наименование должности	подпись	инициалы, фамилия
-------------------------------	---------	-------------------

М.П.

Сооружение							
вид объекта недвижимости							
Лист № 159 раздела 5.1		Всего листов раздела 5.1: 196		Всего разделов: 4		Всего листов выписки: 202	
29.06.2022г. № КУВИ-001/2022-105726913							
Кадастровый номер:				0:0:0:1184			
1761	404173.52	2182106.53	-	2.5	данные отсутствуют	данные отсутствуют	
1762	404177.76	2182118.41	-	2.5	данные отсутствуют	данные отсутствуют	
1763	404186.18	2182149.32	-	2.5	данные отсутствуют	данные отсутствуют	
1764	404193.22	2182180.62	-	2.5	данные отсутствуют	данные отсутствуют	
1765	404199.39	2182218.62	-	2.5	данные отсутствуют	данные отсутствуют	
1766	404202.4	2182257.13	-	2.5	данные отсутствуют	данные отсутствуют	
1767	404204.71	2182295	-	2.5	данные отсутствуют	данные отсутствуют	
1768	404205.64	2182332.47	-	2.5	данные отсутствуют	данные отсутствуют	
1769	404206.09	2182353.1	-	2.5	данные отсутствуют	данные отсутствуют	
1770	404206.64	2182387.84	-	2.5	данные отсутствуют	данные отсутствуют	
1771	404206.83	2182401.93	-	2.5	данные отсутствуют	данные отсутствуют	
1772	404207.76	2182442.14	-	2.5	данные отсутствуют	данные отсутствуют	
1773	404208.44	2182487.68	-	2.5	данные отсутствуют	данные отсутствуют	
1774	404207.47	2182524.53	-	2.5	данные отсутствуют	данные отсутствуют	
1775	404206.46	2182563.18	-	2.5	данные отсутствуют	данные отсутствуют	
1776	404206.25	2182606.91	-	2.5	данные отсутствуют	данные отсутствуют	
1777	404206.84	2182643.39	-	2.5	данные отсутствуют	данные отсутствуют	
1778	404206.87	2182684.26	-	2.5	данные отсутствуют	данные отсутствуют	

полное наименование должности	подпись	инициалы, фамилия
-------------------------------	---------	-------------------

М.П.

Сооружение							
вид объекта недвижимости							
Лист № 160 раздела 5.1		Всего листов раздела 5.1: 196		Всего разделов: 4		Всего листов выписки: 202	
29.06.2022г. № КУВИ-001/2022-105726913							
Кадастровый номер:				0:0:0:1184			
1779	404207	2182713.42	-	2.5	данные отсутствуют	данные отсутствуют	
1780	404207.37	2182742.58	-	2.5	данные отсутствуют	данные отсутствуют	
1781	404208.24	2182778.63	-	2.5	данные отсутствуют	данные отсутствуют	
1782	404209.18	2182814.69	-	2.5	данные отсутствуют	данные отсутствуют	
1783	404210.64	2182874.88	-	2.5	данные отсутствуют	данные отсутствуют	
1784	404211.36	2182910.67	-	2.5	данные отсутствуют	данные отсутствуют	
1785	404212.21	2182943.18	-	2.5	данные отсутствуют	данные отсутствуют	
1786	404212.83	2182974.76	-	2.5	данные отсутствуют	данные отсутствуют	
1787	404213.42	2183010.31	-	2.5	данные отсутствуют	данные отсутствуют	
1788	404213.49	2183058.75	-	2.5	данные отсутствуют	данные отсутствуют	
1789	404212.53	2183086.72	-	2.5	данные отсутствуют	данные отсутствуют	
1790	404212.2	2183100.49	-	2.5	данные отсутствуют	данные отсутствуют	
1791	404214.75	2183110.94	-	2.5	данные отсутствуют	данные отсутствуют	
1792	404219.95	2183119.19	-	2.5	данные отсутствуют	данные отсутствуют	
1793	404221.87	2183125.91	-	2.5	данные отсутствуют	данные отсутствуют	
1794	404225.21	2183137.59	-	2.5	данные отсутствуют	данные отсутствуют	
1795	404231.43	2183158.11	-	2.5	данные отсутствуют	данные отсутствуют	
1796	404234.22	2183168.79	-	2.5	данные отсутствуют	данные отсутствуют	

полное наименование должности	подпись	инициалы, фамилия
-------------------------------	---------	-------------------

М.П.

Сооружение			
вид объекта недвижимости			
Лист № 161 раздела 5.1	Всего листов раздела 5.1: 196	Всего разделов: 4	Всего листов выписки: 202

29.06.2022г. № КУВИ-001/2022-105726913

Кадастровый номер: 0:0:0:1184

1797	404237.67	2183183.07	-	2.5	данные отсутствуют	данные отсутствуют
1798	404242.41	2183204.7	-	2.5	данные отсутствуют	данные отсутствуют
1799	404250.7	2183230.19	-	2.5	данные отсутствуют	данные отсутствуют
1800	404261.37	2183253.15	-	2.5	данные отсутствуют	данные отсутствуют
1801	404303.28	2183329.31	-	2.5	данные отсутствуют	данные отсутствуют
1802	404342.63	2183405.13	-	2.5	данные отсутствуют	данные отсутствуют
1803	404424.38	2183549.73	-	2.5	данные отсутствуют	данные отсутствуют
1804	404428.98	2183564.71	-	2.5	данные отсутствуют	данные отсутствуют
1805	404447.95	2183599.5	-	2.5	данные отсутствуют	данные отсутствуют
1806	404465.36	2183632.37	-	2.5	данные отсутствуют	данные отсутствуют
1807	404488.32	2183667.89	-	2.5	данные отсутствуют	данные отсутствуют
1808	404506.32	2183685.93	-	2.5	данные отсутствуют	данные отсутствуют
1809	404506.94	2183710.11	-	2.5	данные отсутствуют	данные отсутствуют
1810	404519.99	2183746.01	-	2.5	данные отсутствуют	данные отсутствуют
1811	404509.08	2183844.36	-	2.5	данные отсутствуют	данные отсутствуют
1812	404507.3	2183915.75	-	2.5	данные отсутствуют	данные отсутствуют
1813	404509.62	2183957.56	-	2.5	данные отсутствуют	данные отсутствуют
1814	404499.86	2183995.68	-	2.5	данные отсутствуют	данные отсутствуют

полное наименование должности	подпись	инициалы, фамилия

М.П.

Сооружение							
вид объекта недвижимости							
Лист № 162 раздела 5.1		Всего листов раздела 5.1: 196		Всего разделов: 4		Всего листов выписки: 202	
29.06.2022г. № КУВИ-001/2022-105726913							
Кадастровый номер:				0:0:0:1184			
1815	404499.16	2184044.59	-	2.5	данные отсутствуют	данные отсутствуют	
1816	404507.7	2184072	-	2.5	данные отсутствуют	данные отсутствуют	
1817	404498.85	2184088.62	-	2.5	данные отсутствуют	данные отсутствуют	
1818	404475.18	2184123.85	-	2.5	данные отсутствуют	данные отсутствуют	
1819	404451.45	2184155.75	-	2.5	данные отсутствуют	данные отсутствуют	
1820	404433.24	2184218.9	-	2.5	данные отсутствуют	данные отсутствуют	
1821	404358.73	2184290.51	-	2.5	данные отсутствуют	данные отсутствуют	
1822	404347.65	2184295.6	-	2.5	данные отсутствуют	данные отсутствуют	
1823	404327.84	2184294.62	-	2.5	данные отсутствуют	данные отсутствуют	
1824	404296.34	2184292.71	-	2.5	данные отсутствуют	данные отсутствуют	
1825	404290.58	2184294.11	-	2.5	данные отсутствуют	данные отсутствуют	
1826	404285.04	2184297.76	-	2.5	данные отсутствуют	данные отсутствуют	
1827	404282.52	2184301.32	-	2.5	данные отсутствуют	данные отсутствуют	
1828	404277.36	2184312.54	-	2.5	данные отсутствуют	данные отсутствуют	
1829	404265.26	2184322.43	-	2.5	данные отсутствуют	данные отсутствуют	
1830	404254.14	2184333.93	-	2.5	данные отсутствуют	данные отсутствуют	
1831	404252.32	2184347.02	-	2.5	данные отсутствуют	данные отсутствуют	
1832	404253.62	2184360.1	-	2.5	данные отсутствуют	данные отсутствуют	

полное наименование должности	подпись	инициалы, фамилия
-------------------------------	---------	-------------------

М.П.

Сооружение							
вид объекта недвижимости							
Лист № 163 раздела 5.1		Всего листов раздела 5.1: 196		Всего разделов: 4		Всего листов выписки: 202	
29.06.2022г. № КУВИ-001/2022-105726913							
Кадастровый номер:				0:0:0:1184			
1833	404245.38	2184388.43	-	2.5	данные отсутствуют	данные отсутствуют	
1834	404206.95	2184402.28	-	2.5	данные отсутствуют	данные отсутствуют	
1835	404186.23	2184415.45	-	2.5	данные отсутствуют	данные отсутствуют	
1836	404175.38	2184428.27	-	2.5	данные отсутствуют	данные отсутствуют	
1837	404188.68	2184450.86	-	2.5	данные отсутствуют	данные отсутствуют	
1838	404201.89	2184465.5	-	2.5	данные отсутствуют	данные отсутствуют	
1839	404234.58	2184506.08	-	2.5	данные отсутствуют	данные отсутствуют	
1840	404265.76	2184540.86	-	2.5	данные отсутствуют	данные отсутствуют	
1841	404276.12	2184549.62	-	2.5	данные отсутствуют	данные отсутствуют	
1842	404316.13	2184597.08	-	2.5	данные отсутствуют	данные отсутствуют	
1843	404343.26	2184634.86	-	2.5	данные отсутствуют	данные отсутствуют	
1844	404431.47	2184735.43	-	2.5	данные отсутствуют	данные отсутствуют	
1845	404458.95	2184765.79	-	2.5	данные отсутствуют	данные отсутствуют	
1846	404483.09	2184795.16	-	2.5	данные отсутствуют	данные отсутствуют	
1847	404494.53	2184809.51	-	2.5	данные отсутствуют	данные отсутствуют	
1848	404528.54	2184795.14	-	2.5	данные отсутствуют	данные отсутствуют	
1849	404560.03	2184794.2	-	2.5	данные отсутствуют	данные отсутствуют	
1850	404580.34	2184846.71	-	2.5	данные отсутствуют	данные отсутствуют	

полное наименование должности	подпись	инициалы, фамилия
-------------------------------	---------	-------------------

М.П.

Сооружение							
вид объекта недвижимости							
Лист № 164 раздела 5.1		Всего листов раздела 5.1: 196		Всего разделов: 4		Всего листов выписки: 202	
29.06.2022г. № КУВИ-001/2022-105726913							
Кадастровый номер:				0:0:0:1184			
1851	404550.69	2184887.8	-	2.5	данные отсутствуют	данные отсутствуют	
1852	404556.55	2184903.94	-	2.5	данные отсутствуют	данные отсутствуют	
1853	404602.8	2184958.23	-	2.5	данные отсутствуют	данные отсутствуют	
1854	404678.65	2185041.24	-	2.5	данные отсутствуют	данные отсутствуют	
1855	404705.79	2185072.94	-	2.5	данные отсутствуют	данные отсутствуют	
1856	404807.52	2185189.65	-	2.5	данные отсутствуют	данные отсутствуют	
1857	404889.34	2185285.93	-	2.5	данные отсутствуют	данные отсутствуют	
1858	404962.68	2185374.04	-	2.5	данные отсутствуют	данные отсутствуют	
1859	405012.9	2185433.11	-	2.5	данные отсутствуют	данные отсутствуют	
1860	405030.62	2185461.08	-	2.5	данные отсутствуют	данные отсутствуют	
1861	405037.9	2185472.72	-	2.5	данные отсутствуют	данные отсутствуют	
1862	405062.98	2185503.47	-	2.5	данные отсутствуют	данные отсутствуют	
1863	405082.77	2185526.91	-	2.5	данные отсутствуют	данные отсутствуют	
1864	405091.7	2185539.85	-	2.5	данные отсутствуют	данные отсутствуют	
1865	405108.62	2185565.19	-	2.5	данные отсутствуют	данные отсутствуют	
1866	405121.57	2185587.77	-	2.5	данные отсутствуют	данные отсутствуют	
1867	405135.23	2185615.43	-	2.5	данные отсутствуют	данные отсутствуют	
1868	405142.83	2185629.85	-	2.5	данные отсутствуют	данные отсутствуют	

полное наименование должности	подпись	инициалы, фамилия
-------------------------------	---------	-------------------

М.П.

Сооружение							
вид объекта недвижимости							
Лист № 165 раздела 5.1		Всего листов раздела 5.1: 196		Всего разделов: 4		Всего листов выписки: 202	
29.06.2022г. № КУВИ-001/2022-105726913							
Кадастровый номер:				0:0:0:1184			
1869	405147.05	2185635.42	-	2.5	данные отсутствуют	данные отсутствуют	
1870	405164.14	2185655.24	-	2.5	данные отсутствуют	данные отсутствуют	
1871	405179.65	2185672.3	-	2.5	данные отсутствуют	данные отсутствуют	
1872	405185.12	2185678.32	-	2.5	данные отсутствуют	данные отсутствуют	
1873	405203.88	2185698.11	-	2.5	данные отсутствуют	данные отсутствуют	
1874	405212.1	2185706.41	-	2.5	данные отсутствуют	данные отсутствуют	
1875	405218.83	2185717.72	-	2.5	данные отсутствуют	данные отсутствуют	
1876	405225.23	2185726.19	-	2.5	данные отсутствуют	данные отсутствуют	
1877	405250.51	2185756.01	-	2.5	данные отсутствуют	данные отсутствуют	
1878	405294.39	2185806.95	-	2.5	данные отсутствуют	данные отсутствуют	
1879	405326.96	2185845.13	-	2.5	данные отсутствуют	данные отсутствуют	
1880	405352.35	2185874	-	2.5	данные отсутствуют	данные отсутствуют	
1881	405377.67	2185902.78	-	2.5	данные отсутствуют	данные отсутствуют	
1882	405397.11	2185925.3	-	2.5	данные отсутствуют	данные отсутствуют	
1883	405419.83	2185950.35	-	2.5	данные отсутствуют	данные отсутствуют	
1884	405443.92	2185977.78	-	2.5	данные отсутствуют	данные отсутствуют	
1885	405460.97	2185997.76	-	2.5	данные отсутствуют	данные отсутствуют	
1886	405476.48	2186013.24	-	2.5	данные отсутствуют	данные отсутствуют	

полное наименование должности	подпись	инициалы, фамилия
-------------------------------	---------	-------------------

М.П.

Сооружение							
вид объекта недвижимости							
Лист № 166 раздела 5.1		Всего листов раздела 5.1: 196		Всего разделов: 4		Всего листов выписки: 202	
29.06.2022г. № КУВИ-001/2022-105726913							
Кадастровый номер:				0:0:0:1184			
1887	405493.59	2186028.61	-	2.5	данные отсутствуют	данные отсутствуют	
1888	405510.31	2186045.66	-	2.5	данные отсутствуют	данные отсутствуют	
1889	405532.59	2186069.03	-	2.5	данные отсутствуют	данные отсутствуют	
1890	405539.83	2186075.56	-	2.5	данные отсутствуют	данные отсутствуют	
1891	405549.22	2186077.69	-	2.5	данные отсутствуют	данные отсутствуют	
1892	405565.95	2186078.37	-	2.5	данные отсутствуют	данные отсутствуют	
1893	405583.98	2186079.08	-	2.5	данные отсутствуют	данные отсутствуют	
1894	405596.76	2186078.15	-	2.5	данные отсутствуют	данные отсутствуют	
1895	405613.41	2186075.14	-	2.5	данные отсутствуют	данные отсутствуют	
1896	405637.59	2186068.27	-	2.5	данные отсутствуют	данные отсутствуют	
1897	405650.18	2186065.76	-	2.5	данные отсутствуют	данные отсутствуют	
1898	405660.23	2186064.84	-	2.5	данные отсутствуют	данные отсутствуют	
1899	405667.97	2186068.51	-	2.5	данные отсутствуют	данные отсутствуют	
1900	405681.49	2186074.99	-	2.5	данные отсутствуют	данные отсутствуют	
1901	405696.66	2186083.66	-	2.5	данные отсутствуют	данные отсутствуют	
1902	405728.88	2186097.95	-	2.5	данные отсутствуют	данные отсутствуют	
1903	405775.07	2186119.77	-	2.5	данные отсутствуют	данные отсутствуют	
1904	405801.44	2186130.9	-	2.5	данные отсутствуют	данные отсутствуют	

полное наименование должности	подпись	инициалы, фамилия
-------------------------------	---------	-------------------

М.П.

Сооружение							
вид объекта недвижимости							
Лист № 167 раздела 5.1		Всего листов раздела 5.1: 196		Всего разделов: 4		Всего листов выписки: 202	
29.06.2022г. № КУВИ-001/2022-105726913							
Кадастровый номер:				0:0:0:1184			
1905	405848.91	2186153.29	-	2.5	данные отсутствуют	данные отсутствуют	
1906	405911.48	2186182.4	-	2.5	данные отсутствуют	данные отсутствуют	
1907	405962.91	2186206.36	-	2.5	данные отсутствуют	данные отсутствуют	
1908	405999.84	2186223.92	-	2.5	данные отсутствуют	данные отсутствуют	
1909	406059.01	2186251.85	-	2.5	данные отсутствуют	данные отсутствуют	
1910	406103.05	2186272.77	-	2.5	данные отсутствуют	данные отсутствуют	
1911	406116.39	2186280.76	-	2.5	данные отсутствуют	данные отсутствуют	
1912	406124.04	2186286.6	-	2.5	данные отсутствуют	данные отсутствуют	
1913	406149.17	2186307.72	-	2.5	данные отсутствуют	данные отсутствуют	
1914	406162.66	2186319.2	-	2.5	данные отсутствуют	данные отсутствуют	
1915	406199.67	2186349.52	-	2.5	данные отсутствуют	данные отсутствуют	
1916	406224.72	2186370.03	-	2.5	данные отсутствуют	данные отсутствуют	
1917	406244.23	2186386.31	-	2.5	данные отсутствуют	данные отсутствуют	
1918	406257.98	2186397.06	-	2.5	данные отсутствуют	данные отсутствуют	
1919	406271.62	2186407.11	-	2.5	данные отсутствуют	данные отсутствуют	
1920	406275.92	2186409.93	-	2.5	данные отсутствуют	данные отсутствуют	
1921	406297.93	2186412.27	-	2.5	данные отсутствуют	данные отсутствуют	
1922	406301.69	2186414.57	-	2.5	данные отсутствуют	данные отсутствуют	

полное наименование должности	подпись	инициалы, фамилия
-------------------------------	---------	-------------------

М.П.

Сооружение							
вид объекта недвижимости							
Лист № 168 раздела 5.1		Всего листов раздела 5.1: 196		Всего разделов: 4		Всего листов выписки: 202	
29.06.2022г. № КУВИ-001/2022-105726913							
Кадастровый номер:				0:0:0:1184			
1923	406312.47	2186426.02	-	2.5	данные отсутствуют	данные отсутствуют	
1924	406327.99	2186438.33	-	2.5	данные отсутствуют	данные отсутствуют	
1925	406330.71	2186440.47	-	2.5	данные отсутствуют	данные отсутствуют	
1926	406335.06	2186443.77	-	2.5	данные отсутствуют	данные отсутствуют	
1927	406341.05	2186449.95	-	2.5	данные отсутствуют	данные отсутствуют	
1928	406343.78	2186456.32	-	2.5	данные отсутствуют	данные отсутствуют	
1929	406350.85	2186473.87	-	2.5	данные отсутствуют	данные отсутствуют	
1930	406377.02	2186540.01	-	2.5	данные отсутствуют	данные отсутствуют	
1931	406400.93	2186599.29	-	2.5	данные отсутствуют	данные отсутствуют	
1932	406424.08	2186658	-	2.5	данные отсутствуют	данные отсутствуют	
1933	406444.14	2186708.43	-	2.5	данные отсутствуют	данные отсутствуют	
1934	406451.56	2186729.61	-	2.5	данные отсутствуют	данные отсутствуют	
1935	406461.04	2186758.43	-	2.5	данные отсутствуют	данные отсутствуют	
1936	406463.66	2186770.65	-	2.5	данные отсутствуют	данные отсутствуют	
1937	406467.82	2186790.19	-	2.5	данные отсутствуют	данные отсутствуют	
1938	406476.69	2186822.63	-	2.5	данные отсутствуют	данные отсутствуют	
1939	406477.49	2186826.88	-	2.5	данные отсутствуют	данные отсутствуют	
1940	406496.71	2186878.53	-	2.5	данные отсутствуют	данные отсутствуют	

полное наименование должности	подпись	инициалы, фамилия
-------------------------------	---------	-------------------

М.П.

Сооружение							
вид объекта недвижимости							
Лист № 169 раздела 5.1		Всего листов раздела 5.1: 196		Всего разделов: 4		Всего листов выписки: 202	
29.06.2022г. № КУВИ-001/2022-105726913							
Кадастровый номер:				0:0:0:1184			
1941	406519.3	2186937.97	-	2.5	данные отсутствуют	данные отсутствуют	
1942	406537.37	2186981.22	-	2.5	данные отсутствуют	данные отсутствуют	
1943	406551.78	2187015.54	-	2.5	данные отсутствуют	данные отсутствуют	
1944	406567.01	2187049.95	-	2.5	данные отсутствуют	данные отсутствуют	
1945	406580.67	2187080.82	-	2.5	данные отсутствуют	данные отсутствуют	
1946	406603.18	2187134.14	-	2.5	данные отсутствуют	данные отсутствуют	
1947	406619.68	2187176.3	-	2.5	данные отсутствуют	данные отсутствуют	
1948	406639.48	2187226.87	-	2.5	данные отсутствуют	данные отсутствуют	
1949	406656.65	2187267.3	-	2.5	данные отсутствуют	данные отсутствуют	
1950	406673.61	2187309.17	-	2.5	данные отсутствуют	данные отсутствуют	
1951	406685.22	2187339.94	-	2.5	данные отсутствуют	данные отсутствуют	
1952	406698.58	2187373.47	-	2.5	данные отсутствуют	данные отсутствуют	
1953	406720.36	2187427.27	-	2.5	данные отсутствуют	данные отсутствуют	
1954	406736.64	2187466.79	-	2.5	данные отсутствуют	данные отсутствуют	
1955	406744.48	2187485.11	-	2.5	данные отсутствуют	данные отсутствуют	
1956	406754.53	2187508.35	-	2.5	данные отсутствуют	данные отсутствуют	
1957	406770.64	2187546.46	-	2.5	данные отсутствуют	данные отсутствуют	
1958	406781.86	2187577.31	-	2.5	данные отсутствуют	данные отсутствуют	

полное наименование должности	подпись	инициалы, фамилия
-------------------------------	---------	-------------------

М.П.

Сооружение							
вид объекта недвижимости							
Лист № 170 раздела 5.1		Всего листов раздела 5.1: 196		Всего разделов: 4		Всего листов выписки: 202	
29.06.2022г. № КУВИ-001/2022-105726913							
Кадастровый номер:				0:0:0:1184			
1959	406805.35	2187638.99	-	2.5	данные отсутствуют	данные отсутствуют	
1960	406820.96	2187680.28	-	2.5	данные отсутствуют	данные отсутствуют	
1961	406838.7	2187723.93	-	2.5	данные отсутствуют	данные отсутствуют	
1962	406852.34	2187758.08	-	2.5	данные отсутствуют	данные отсутствуют	
1963	406860.79	2187779.51	-	2.5	данные отсутствуют	данные отсутствуют	
1964	406878.03	2187824.58	-	2.5	данные отсутствуют	данные отсутствуют	
1965	406889.47	2187855.24	-	2.5	данные отсутствуют	данные отсутствуют	
1966	406904.21	2187895.58	-	2.5	данные отсутствуют	данные отсутствуют	
1967	406912.14	2187915.7	-	2.5	данные отсутствуют	данные отсутствуют	
1968	406923.77	2187939.66	-	2.5	данные отсутствуют	данные отсутствуют	
1969	406938.18	2187973.81	-	2.5	данные отсутствуют	данные отсутствуют	
1970	406942.75	2187984.76	-	2.5	данные отсутствуют	данные отсутствуют	
1971	406952.45	2188006.72	-	2.5	данные отсутствуют	данные отсутствуют	
1972	406969.63	2188036.99	-	2.5	данные отсутствуют	данные отсутствуют	
1973	406985.68	2188061.95	-	2.5	данные отсутствуют	данные отсутствуют	
1974	407001	2188085.61	-	2.5	данные отсутствуют	данные отсутствуют	
1975	407012.64	2188104.56	-	2.5	данные отсутствуют	данные отсутствуют	
1976	407019.17	2188117.51	-	2.5	данные отсутствуют	данные отсутствуют	

полное наименование должности	подпись	инициалы, фамилия
-------------------------------	---------	-------------------

М.П.

Сооружение							
вид объекта недвижимости							
Лист № 171 раздела 5.1		Всего листов раздела 5.1: 196		Всего разделов: 4		Всего листов выписки: 202	
29.06.2022г. № КУВИ-001/2022-105726913							
Кадастровый номер:				0:0:0:1184			
1977	407032.56	2188144.45	-	2.5	данные отсутствуют	данные отсутствуют	
1978	407044.03	2188171.49	-	2.5	данные отсутствуют	данные отсутствуют	
1979	407054.7	2188195.16	-	2.5	данные отсутствуют	данные отсутствуют	
1980	407067.33	2188223.76	-	2.5	данные отсутствуют	данные отсутствуют	
1981	407074.28	2188241.96	-	2.5	данные отсутствуют	данные отсутствуют	
1982	407078.42	2188253.69	-	2.5	данные отсутствуют	данные отсутствуют	
1983	407085.1	2188285.37	-	2.5	данные отсутствуют	данные отсутствуют	
1984	407091.14	2188317.19	-	2.5	данные отсутствуют	данные отсутствуют	
1985	407096.92	2188344.95	-	2.5	данные отсутствуют	данные отсутствуют	
1986	407102.47	2188373.71	-	2.5	данные отсутствуют	данные отсутствуют	
1987	407107.09	2188394.58	-	2.5	данные отсутствуют	данные отсутствуют	
1988	407113.61	2188421.54	-	2.5	данные отсутствуют	данные отсутствуют	
1989	407122.03	2188446.09	-	2.5	данные отсутствуют	данные отсутствуют	
1990	407130.67	2188463.82	-	2.5	данные отсутствуют	данные отсутствуют	
1991	407137.73	2188494.79	-	2.5	данные отсутствуют	данные отсутствуют	
1992	407141.7	2188508.86	-	2.5	данные отсутствуют	данные отсутствуют	
1993	407148.58	2188532.19	-	2.5	данные отсутствуют	данные отсутствуют	
1994	407160.01	2188569.49	-	2.5	данные отсутствуют	данные отсутствуют	

полное наименование должности	подпись	инициалы, фамилия
-------------------------------	---------	-------------------

М.П.

Сооружение							
вид объекта недвижимости							
Лист № 172 раздела 5.1		Всего листов раздела 5.1: 196		Всего разделов: 4		Всего листов выписки: 202	
29.06.2022г. № КУВИ-001/2022-105726913							
Кадастровый номер:				0:0:0:1184			
1995	407167.48	2188592.44	-	2.5	данные отсутствуют	данные отсутствуют	
1996	407174.48	2188607.82	-	2.5	данные отсутствуют	данные отсутствуют	
1997	407182.84	2188629.3	-	2.5	данные отсутствуют	данные отсутствуют	
1998	407190.71	2188658.57	-	2.5	данные отсутствуют	данные отсутствуют	
1999	407199.96	2188681.13	-	2.5	данные отсутствуют	данные отсутствуют	
2000	407209.59	2188714.57	-	2.5	данные отсутствуют	данные отсутствуют	
2001	407217.76	2188747.88	-	2.5	данные отсутствуют	данные отсутствуют	
2002	407221.55	2188767.29	-	2.5	данные отсутствуют	данные отсутствуют	
2003	407225.64	2188783.56	-	2.5	данные отсутствуют	данные отсутствуют	
2004	407227.15	2188789.07	-	2.5	данные отсутствуют	данные отсутствуют	
2005	407225.11	2188803.04	-	2.5	данные отсутствуют	данные отсутствуют	
2006	407223.54	2188821.43	-	2.5	данные отсутствуют	данные отсутствуют	
2007	407221.64	2188843.94	-	2.5	данные отсутствуют	данные отсутствуют	
2008	407222.69	2188854.87	-	2.5	данные отсутствуют	данные отсутствуют	
2009	407225.08	2188870.11	-	2.5	данные отсутствуют	данные отсутствуют	
2010	407229.3	2188891.34	-	2.5	данные отсутствуют	данные отсутствуют	
2011	407234.16	2188901.55	-	2.5	данные отсутствуют	данные отсутствуют	
2012	407249	2188924.61	-	2.5	данные отсутствуют	данные отсутствуют	

полное наименование должности	подпись	инициалы, фамилия
-------------------------------	---------	-------------------

М.П.

Сооружение							
вид объекта недвижимости							
Лист № 173 раздела 5.1		Всего листов раздела 5.1: 196		Всего разделов: 4		Всего листов выписки: 202	
29.06.2022г. № КУВИ-001/2022-105726913							
Кадастровый номер:				0:0:0:1184			
2013	407256.94	2188934.44	-	2.5	данные отсутствуют	данные отсутствуют	
2014	407272.41	2188959.42	-	2.5	данные отсутствуют	данные отсутствуют	
2015	407284.49	2188978.37	-	2.5	данные отсутствуют	данные отсутствуют	
2016	407299.08	2189000.41	-	2.5	данные отсутствуют	данные отсутствуют	
2017	407310.54	2189017.98	-	2.5	данные отсутствуют	данные отсутствуют	
2018	407322.4	2189039.53	-	2.5	данные отсутствуют	данные отсутствуют	
2019	407332.99	2189062.85	-	2.5	данные отсутствуют	данные отсутствуют	
2020	407342.49	2189088.57	-	2.5	данные отсутствуют	данные отсутствуют	
2021	407356.16	2189119.2	-	2.5	данные отсутствуют	данные отсутствуют	
2022	407365.74	2189142.89	-	2.5	данные отсутствуют	данные отсутствуют	
2023	407376.82	2189172.83	-	2.5	данные отсутствуют	данные отсутствуют	
2024	407391.23	2189210.4	-	2.5	данные отсутствуют	данные отсутствуют	
2025	407399.27	2189227.97	-	2.5	данные отсутствуют	данные отсутствуют	
2026	407404.78	2189238.47	-	2.5	данные отсутствуют	данные отсутствуют	
2027	407411.5	2189251.56	-	2.5	данные отсутствуют	данные отсутствуют	
2028	407416.02	2189259.52	-	2.5	данные отсутствуют	данные отсутствуют	
2029	407418.21	2189264.64	-	2.5	данные отсутствуют	данные отсутствуют	
2030	407421.77	2189278.78	-	2.5	данные отсутствуют	данные отсутствуют	

полное наименование должности	подпись	инициалы, фамилия
-------------------------------	---------	-------------------

М.П.

Сооружение							
вид объекта недвижимости							
Лист № 174 раздела 5.1		Всего листов раздела 5.1: 196		Всего разделов: 4		Всего листов выписки: 202	
29.06.2022г. № КУВИ-001/2022-105726913							
Кадастровый номер:				0:0:0:1184			
2031	407427.59	2189294.03	-	2.5	данные отсутствуют	данные отсутствуют	
2032	407433.86	2189302.69	-	2.5	данные отсутствуют	данные отсутствуют	
2033	407446.43	2189329.48	-	2.5	данные отсутствуют	данные отсутствуют	
2034	407458	2189354.46	-	2.5	данные отсутствуют	данные отсутствуют	
2035	407472.95	2189387.56	-	2.5	данные отсутствуют	данные отсутствуют	
2036	407488.84	2189427.71	-	2.5	данные отсутствуют	данные отсутствуют	
2037	407501.53	2189456.75	-	2.5	данные отсутствуют	данные отсутствуют	
2038	407524.13	2189508.79	-	2.5	данные отсутствуют	данные отсутствуют	
2039	407542.65	2189549.81	-	2.5	данные отсутствуют	данные отсутствуют	
2040	407558.91	2189583.02	-	2.5	данные отсутствуют	данные отсутствуют	
2041	407575.79	2189618.99	-	2.5	данные отсутствуют	данные отсутствуют	
2042	407583.82	2189638.57	-	2.5	данные отсутствуют	данные отсутствуют	
2043	407585.45	2189647.93	-	2.5	данные отсутствуют	данные отсутствуют	
2044	407572.53	2189674.04	-	2.5	данные отсутствуют	данные отсутствуют	
2045	407571.64	2189693.74	-	2.5	данные отсутствуют	данные отсутствуют	
2046	407571.71	2189705.89	-	2.5	данные отсутствуют	данные отсутствуют	
2047	407574.66	2189735.52	-	2.5	данные отсутствуют	данные отсутствуют	
2048	407575.16	2189753.34	-	2.5	данные отсутствуют	данные отсутствуют	

полное наименование должности	подпись	инициалы, фамилия
-------------------------------	---------	-------------------

М.П.

Сооружение							
вид объекта недвижимости							
Лист № 175 раздела 5.1		Всего листов раздела 5.1: 196		Всего разделов: 4		Всего листов выписки: 202	
29.06.2022г. № КУВИ-001/2022-105726913							
Кадастровый номер:				0:0:0:1184			
2049	407569.82	2189783.71	-	2.5	данные отсутствуют	данные отсутствуют	
2050	407567.27	2189816.35	-	2.5	данные отсутствуют	данные отсутствуют	
2051	407568.7	2189841.96	-	2.5	данные отсутствуют	данные отсутствуют	
2052	407572.21	2189872.46	-	2.5	данные отсутствуют	данные отсутствуют	
2053	407573.79	2189887.71	-	2.5	данные отсутствуют	данные отсутствуют	
2054	407575.11	2189900.61	-	2.5	данные отсутствуют	данные отсутствуют	
2055	407576.09	2189908.56	-	2.5	данные отсутствуют	данные отсутствуют	
2056	407570.78	2189924.36	-	2.5	данные отсутствуют	данные отсутствуют	
2057	407564.85	2189942.68	-	2.5	данные отсутствуют	данные отсутствуют	
2058	407564.25	2189952.76	-	2.5	данные отсутствуют	данные отсутствуют	
2059	407563.02	2189981.35	-	2.5	данные отсутствуют	данные отсутствуют	
2060	407562.52	2189995.88	-	2.5	данные отсутствуют	данные отсутствуют	
2061	407558.76	2190014.64	-	2.5	данные отсутствуют	данные отсутствуют	
2062	407556.13	2190027.6	-	2.5	данные отсутствуют	данные отсутствуют	
2063	407549.47	2190045.78	-	2.5	данные отсутствуют	данные отсутствуют	
2064	407526	2190064.61	-	2.5	данные отсутствуют	данные отсутствуют	
2065	407522.89	2190065.91	-	2.5	данные отсутствуют	данные отсутствуют	
2066	407500.81	2190073.45	-	2.5	данные отсутствуют	данные отсутствуют	

полное наименование должности	подпись	инициалы, фамилия
-------------------------------	---------	-------------------

М.П.

Сооружение							
вид объекта недвижимости							
Лист № 176 раздела 5.1		Всего листов раздела 5.1: 196		Всего разделов: 4		Всего листов выписки: 202	
29.06.2022г. № КУВИ-001/2022-105726913							
Кадастровый номер:				0:0:0:1184			
2067	407468.97	2190083.12	-	2.5	данные отсутствуют	данные отсутствуют	
2068	407453.71	2190084.69	-	2.5	данные отсутствуют	данные отсутствуют	
2069	407448.89	2190089.14	-	2.5	данные отсутствуют	данные отсутствуют	
2070	407450.87	2190107.87	-	2.5	данные отсутствуют	данные отсутствуют	
2071	407454.44	2190124.56	-	2.5	данные отсутствуют	данные отсутствуют	
2072	407457.55	2190150.39	-	2.5	данные отсутствуют	данные отсутствуют	
2073	407460.57	2190170.24	-	2.5	данные отсутствуют	данные отсутствуют	
2074	407464.17	2190190.01	-	2.5	данные отсутствуют	данные отсутствуют	
2075	407468.87	2190220.32	-	2.5	данные отсутствуют	данные отсутствуют	
2076	407473.92	2190253.53	-	2.5	данные отсутствуют	данные отсутствуют	
2077	407478.28	2190278.27	-	2.5	данные отсутствуют	данные отсутствуют	
2078	407485.98	2190296.62	-	2.5	данные отсутствуют	данные отсутствуют	
2079	407494.67	2190326.81	-	2.5	данные отсутствуют	данные отсутствуют	
2080	407499.58	2190351.3	-	2.5	данные отсутствуют	данные отсутствуют	
2081	407508.03	2190393.85	-	2.5	данные отсутствуют	данные отсутствуют	
2082	407513.16	2190417.95	-	2.5	данные отсутствуют	данные отсутствуют	
2083	407517.43	2190439.59	-	2.5	данные отсутствуют	данные отсутствуют	
2084	407521.36	2190461.86	-	2.5	данные отсутствуют	данные отсутствуют	

полное наименование должности	подпись	инициалы, фамилия
-------------------------------	---------	-------------------

М.П.

Сооружение							
вид объекта недвижимости							
Лист № 177 раздела 5.1		Всего листов раздела 5.1: 196		Всего разделов: 4		Всего листов выписки: 202	
29.06.2022г. № КУВИ-001/2022-105726913							
Кадастровый номер:				0:0:0:1184			
2085	407531.57	2190507.66	-	2.5	данные отсутствуют	данные отсутствуют	
2086	407542.33	2190559.98	-	2.5	данные отсутствуют	данные отсутствуют	
2087	407549.57	2190596.76	-	2.5	данные отсутствуют	данные отсутствуют	
2088	407560.85	2190660.77	-	2.5	данные отсутствуют	данные отсутствуют	
2089	407564.29	2190684.09	-	2.5	данные отсутствуют	данные отсутствуют	
2090	407578.44	2190713.39	-	2.5	данные отсутствуют	данные отсутствуют	
2091	407594	2190739.02	-	2.5	данные отсутствуют	данные отсутствуют	
2092	407611.1	2190766.69	-	2.5	данные отсутствуют	данные отсутствуют	
2093	407622.03	2190793.31	-	2.5	данные отсутствуют	данные отсутствуют	
2094	407630.05	2190818.19	-	2.5	данные отсутствуют	данные отсутствуют	
2095	407639.16	2190847.4	-	2.5	данные отсутствуют	данные отсутствуют	
2096	407648.46	2190876.64	-	2.5	данные отсутствуют	данные отсутствуют	
2097	407656.15	2190898.65	-	2.5	данные отсутствуют	данные отсутствуют	
2098	407662.21	2190929.27	-	2.5	данные отсутствуют	данные отсутствуют	
2099	407664.69	2190939.97	-	2.5	данные отсутствуют	данные отсутствуют	
2100	407671.36	2190947.66	-	2.5	данные отсутствуют	данные отсутствуют	
2101	407697.56	2190965.26	-	2.5	данные отсутствуют	данные отсутствуют	
2102	407702.25	2190974.13	-	2.5	данные отсутствуют	данные отсутствуют	

полное наименование должности	подпись	инициалы, фамилия
-------------------------------	---------	-------------------

М.П.

Сооружение							
вид объекта недвижимости							
Лист № 178 раздела 5.1		Всего листов раздела 5.1: 196		Всего разделов: 4		Всего листов выписки: 202	
29.06.2022г. № КУВИ-001/2022-105726913							
Кадастровый номер:				0:0:0:1184			
2103	407709.39	2191000.17	-	2.5	данные отсутствуют	данные отсутствуют	
2104	407712.18	2191007.38	-	2.5	данные отсутствуют	данные отсутствуют	
2105	407721.99	2191029.64	-	2.5	данные отсутствуют	данные отсутствуют	
2106	407724.29	2191035.94	-	2.5	данные отсутствуют	данные отсутствуют	
2107	407723.94	2191045.12	-	2.5	данные отсутствуют	данные отсутствуют	
2108	407718.46	2191058.13	-	2.5	данные отсутствуют	данные отсутствуют	
2109	407703.86	2191077.06	-	2.5	данные отсутствуют	данные отсутствуют	
2110	407682.7	2191100.59	-	2.5	данные отсутствуют	данные отсутствуют	
2111	407678.73	2191105.06	-	2.5	данные отсутствуют	данные отсутствуют	
2112	407676.7	2191110.05	-	2.5	данные отсутствуют	данные отсутствуют	
2113	407678.68	2191114.07	-	2.5	данные отсутствуют	данные отсутствуют	
2114	407687.09	2191130.63	-	2.5	данные отсутствуют	данные отсутствуют	
2115	407710.46	2191156.14	-	2.5	данные отсутствуют	данные отсутствуют	
2116	407734.64	2191180.82	-	2.5	данные отсутствуют	данные отсутствуют	
2117	407764.99	2191214.65	-	2.5	данные отсутствуют	данные отсутствуют	
2118	407785.06	2191234.54	-	2.5	данные отсутствуют	данные отсутствуют	
2119	407788.15	2191237.59	-	2.5	данные отсутствуют	данные отсутствуют	
2120	407800.58	2191252	-	2.5	данные отсутствуют	данные отсутствуют	

полное наименование должности	подпись	инициалы, фамилия
-------------------------------	---------	-------------------

М.П.

Сооружение							
вид объекта недвижимости							
Лист № 179 раздела 5.1		Всего листов раздела 5.1: 196		Всего разделов: 4		Всего листов выписки: 202	
29.06.2022г. № КУВИ-001/2022-105726913							
Кадастровый номер:				0:0:0:1184			
2121	407863.95	2191315.71	-	2.5	данные отсутствуют	данные отсутствуют	
2122	407910.04	2191356.53	-	2.5	данные отсутствуют	данные отсутствуют	
2123	407939.77	2191381.08	-	2.5	данные отсутствуют	данные отсутствуют	
2124	407958.82	2191400.78	-	2.5	данные отсутствуют	данные отсутствуют	
2125	407986.47	2191424.12	-	2.5	данные отсутствуют	данные отсутствуют	
2126	408013.99	2191449.41	-	2.5	данные отсутствуют	данные отсутствуют	
2127	408054.13	2191482.96	-	2.5	данные отсутствуют	данные отсутствуют	
2128	408102.15	2191525.87	-	2.5	данные отсутствуют	данные отсутствуют	
2129	408138.66	2191557.97	-	2.5	данные отсутствуют	данные отсутствуют	
2130	408171.44	2191591.38	-	2.5	данные отсутствуют	данные отсутствуют	
2131	408218.42	2191639.72	-	2.5	данные отсутствуют	данные отсутствуют	
2132	408274.76	2191700.24	-	2.5	данные отсутствуют	данные отсутствуют	
2133	408292.73	2191720.92	-	2.5	данные отсутствуют	данные отсутствуют	
2134	408349.55	2191786.71	-	2.5	данные отсутствуют	данные отсутствуют	
2135	408376.96	2191820.22	-	2.5	данные отсутствуют	данные отсутствуют	
2136	408404.49	2191845.22	-	2.5	данные отсутствуют	данные отсутствуют	
2137	408408.26	2191847.77	-	2.5	данные отсутствуют	данные отсутствуют	
2138	408417.43	2191851.83	-	2.5	данные отсутствуют	данные отсутствуют	

полное наименование должности	подпись	инициалы, фамилия
-------------------------------	---------	-------------------

М.П.

Сооружение							
вид объекта недвижимости							
Лист № 180 раздела 5.1		Всего листов раздела 5.1: 196		Всего разделов: 4		Всего листов выписки: 202	
29.06.2022г. № КУВИ-001/2022-105726913							
Кадастровый номер:				0:0:0:1184			
2139	408434.97	2191850.85	-	2.5	данные отсутствуют	данные отсутствуют	
2140	408446.19	2191849.06	-	2.5	данные отсутствуют	данные отсутствуют	
2141	408485.52	2191826.98	-	2.5	данные отсутствуют	данные отсутствуют	
2142	408501.17	2191820.06	-	2.5	данные отсутствуют	данные отсутствуют	
2143	408511.8	2191820.39	-	2.5	данные отсутствуют	данные отсутствуют	
2144	408518.14	2191822.87	-	2.5	данные отсутствуют	данные отсутствуют	
2145	408531.29	2191829.7	-	2.5	данные отсутствуют	данные отсутствуют	
2146	408535.79	2191835.34	-	2.5	данные отсутствуют	данные отсутствуют	
2147	408548.62	2191865.08	-	2.5	данные отсутствуют	данные отсутствуют	
2148	408567.27	2191915.24	-	2.5	данные отсутствуют	данные отсутствуют	
2149	408585.02	2191965.57	-	2.5	данные отсутствуют	данные отсутствуют	
2150	408605.09	2192015.41	-	2.5	данные отсутствуют	данные отсутствуют	
2151	408622.27	2192057.47	-	2.5	данные отсутствуют	данные отсутствуют	
2152	408636.76	2192093.01	-	2.5	данные отсутствуют	данные отсутствуют	
2153	408657.95	2192144.23	-	2.5	данные отсутствуют	данные отсутствуют	
2154	408660.22	2192149.31	-	2.5	данные отсутствуют	данные отсутствуют	
2155	408676.2	2192185.88	-	2.5	данные отсутствуют	данные отсутствуют	
2156	408699.52	2192238.74	-	2.5	данные отсутствуют	данные отсутствуют	

полное наименование должности	подпись	инициалы, фамилия
-------------------------------	---------	-------------------

М.П.

Сооружение							
вид объекта недвижимости							
Лист № 181 раздела 5.1		Всего листов раздела 5.1: 196		Всего разделов: 4		Всего листов выписки: 202	
29.06.2022г. № КУВИ-001/2022-105726913							
Кадастровый номер:				0:0:0:1184			
2157	408728.91	2192304.39	-	2.5	данные отсутствуют	данные отсутствуют	
2158	408733.84	2192315.22	-	2.5	данные отсутствуют	данные отсутствуют	
2159	408745.55	2192340.91	-	2.5	данные отсутствуют	данные отсутствуют	
2160	408749.03	2192347.32	-	2.5	данные отсутствуют	данные отсутствуют	
2161	408750.79	2192353.55	-	2.5	данные отсутствуют	данные отсутствуют	
2162	408772.37	2192402.92	-	2.5	данные отсутствуют	данные отсутствуют	
2163	408785.89	2192433.28	-	2.5	данные отсутствуют	данные отсутствуют	
2164	408809.95	2192489.58	-	2.5	данные отсутствуют	данные отсутствуют	
2165	408838.09	2192555.86	-	2.5	данные отсутствуют	данные отсутствуют	
2166	408861.85	2192612.53	-	2.5	данные отсутствуют	данные отсутствуют	
2167	408890.82	2192676.18	-	2.5	данные отсутствуют	данные отсутствуют	
2168	408918.45	2192738.01	-	2.5	данные отсутствуют	данные отсутствуют	
2169	408944.7	2192799.4	-	2.5	данные отсутствуют	данные отсутствуют	
2170	408968.75	2192854.15	-	2.5	данные отсутствуют	данные отсутствуют	
2171	408989.39	2192900.54	-	2.5	данные отсутствуют	данные отсутствуют	
2172	409011.04	2192952.54	-	2.5	данные отсутствуют	данные отсутствуют	
2173	409028.7	2192992.92	-	2.5	данные отсутствуют	данные отсутствуют	
2174	409060.78	2193067.76	-	2.5	данные отсутствуют	данные отсутствуют	

полное наименование должности	подпись	инициалы, фамилия
-------------------------------	---------	-------------------

М.П.

Сооружение							
вид объекта недвижимости							
Лист № 182 раздела 5.1		Всего листов раздела 5.1: 196		Всего разделов: 4		Всего листов выписки: 202	
29.06.2022г. № КУВИ-001/2022-105726913							
Кадастровый номер:				0:0:0:1184			
2175	409085.97	2193125.49	-	2.5	данные отсутствуют	данные отсутствуют	
2176	409106.06	2193173.07	-	2.5	данные отсутствуют	данные отсутствуют	
2177	409121.98	2193211.02	-	2.5	данные отсутствуют	данные отсутствуют	
2178	409136.9	2193246.13	-	2.5	данные отсутствуют	данные отсутствуют	
2179	409141.22	2193261.34	-	2.5	данные отсутствуют	данные отсутствуют	
2180	409141.27	2193266.06	-	2.5	данные отсутствуют	данные отсутствуют	
2181	409139.04	2193282.47	-	2.5	данные отсутствуют	данные отсутствуют	
2182	409139.65	2193289.01	-	2.5	данные отсутствуют	данные отсутствуют	
2183	409195.1	2193414.24	-	2.5	данные отсутствуют	данные отсутствуют	
2184	409217.16	2193461.71	-	2.5	данные отсутствуют	данные отсутствуют	
2185	409231.82	2193493.02	-	2.5	данные отсутствуют	данные отсутствуют	
2186	409253.68	2193543.37	-	2.5	данные отсутствуют	данные отсутствуют	
2187	409280.48	2193606.77	-	2.5	данные отсутствуют	данные отсутствуют	
2188	409308.49	2193669.63	-	2.5	данные отсутствуют	данные отсутствуют	
2189	409366.95	2193800.02	-	2.5	данные отсутствуют	данные отсутствуют	
2190	409405.81	2193885.05	-	2.5	данные отсутствуют	данные отсутствуют	
2191	409425.17	2193928.96	-	2.5	данные отсутствуют	данные отсутствуют	
2192	409453.41	2193992.69	-	2.5	данные отсутствуют	данные отсутствуют	

полное наименование должности	подпись	инициалы, фамилия
-------------------------------	---------	-------------------

М.П.

Сооружение							
вид объекта недвижимости							
Лист № 183 раздела 5.1		Всего листов раздела 5.1: 196		Всего разделов: 4		Всего листов выписки: 202	
29.06.2022г. № КУВИ-001/2022-105726913							
Кадастровый номер:				0:0:0:1184			
2193	409482.13	2194056.21	-	2.5	данные отсутствуют	данные отсутствуют	
2194	409510.13	2194123.97	-	2.5	данные отсутствуют	данные отсутствуют	
2195	409537.09	2194183.13	-	2.5	данные отсутствуют	данные отсутствуют	
2196	409550.58	2194213.64	-	2.5	данные отсутствуют	данные отсутствуют	
2197	409551.55	2194219.93	-	2.5	данные отсутствуют	данные отсутствуют	
2198	409546.45	2194226.18	-	2.5	данные отсутствуют	данные отсутствуют	
2199	409530.55	2194238.14	-	2.5	данные отсутствуют	данные отсутствуют	
2200	409493.76	2194263.76	-	2.5	данные отсутствуют	данные отсутствуют	
2201	409463.53	2194284.11	-	2.5	данные отсутствуют	данные отсутствуют	
2202	409438.29	2194302.31	-	2.5	данные отсутствуют	данные отсутствуют	
2203	409411.19	2194318.98	-	2.5	данные отсутствуют	данные отсутствуют	
2204	409410.02	2194325.39	-	2.5	данные отсутствуют	данные отсутствуют	
2205	409412.74	2194335.35	-	2.5	данные отсутствуют	данные отсутствуют	
2206	409442.27	2194397.59	-	2.5	данные отсутствуют	данные отсутствуют	
2207	409480.86	2194476.44	-	2.5	данные отсутствуют	данные отсутствуют	
2208	409512.62	2194545.21	-	2.5	данные отсутствуют	данные отсутствуют	
2209	409537.76	2194600.84	-	2.5	данные отсутствуют	данные отсутствуют	
2210	409558.59	2194645.31	-	2.5	данные отсутствуют	данные отсутствуют	

полное наименование должности	подпись	инициалы, фамилия
-------------------------------	---------	-------------------

М.П.

Сооружение							
вид объекта недвижимости							
Лист № 184 раздела 5.1		Всего листов раздела 5.1: 196		Всего разделов: 4		Всего листов выписки: 202	
29.06.2022г. № КУВИ-001/2022-105726913							
Кадастровый номер:				0:0:0:1184			
2211	409567	2194659.41	-	2.5	данные отсутствуют	данные отсутствуют	
2212	409574.25	2194669.43	-	2.5	данные отсутствуют	данные отсутствуют	
2213	409589.98	2194685.44	-	2.5	данные отсутствуют	данные отсутствуют	
2214	409593.34	2194693.93	-	2.5	данные отсутствуют	данные отсутствуют	
2215	409614.83	2194738.08	-	2.5	данные отсутствуют	данные отсутствуют	
2216	409635.8	2194789.64	-	2.5	данные отсутствуют	данные отсутствуют	
2217	409654.52	2194834.37	-	2.5	данные отсутствуют	данные отсутствуют	
2218	409681.16	2194897.43	-	2.5	данные отсутствуют	данные отсутствуют	
2219	409708.31	2194960.26	-	2.5	данные отсутствуют	данные отсутствуют	
2220	409740.96	2195035.86	-	2.5	данные отсутствуют	данные отсутствуют	
2221	409755.56	2195069.65	-	2.5	данные отсутствуют	данные отсутствуют	
2222	409760.02	2195080.69	-	2.5	данные отсутствуют	данные отсутствуют	
2223	409771.69	2195106	-	2.5	данные отсутствуют	данные отсутствуют	
2224	409800.42	2195169.95	-	2.5	данные отсутствуют	данные отсутствуют	
2225	409825.51	2195229.78	-	2.5	данные отсутствуют	данные отсутствуют	
2226	409858.32	2195293.98	-	2.5	данные отсутствуют	данные отсутствуют	
2227	409879.59	2195291.02	-	2.5	данные отсутствуют	данные отсутствуют	
2228	409926.45	2195284.18	-	2.5	данные отсутствуют	данные отсутствуют	

полное наименование должности	подпись	инициалы, фамилия
-------------------------------	---------	-------------------

М.П.

Сооружение							
вид объекта недвижимости							
Лист № 185 раздела 5.1		Всего листов раздела 5.1: 196		Всего разделов: 4		Всего листов выписки: 202	
29.06.2022г. № КУВИ-001/2022-105726913							
Кадастровый номер:				0:0:0:1184			
2229	409948.8	2195296.62	-	2.5	данные отсутствуют	данные отсутствуют	
2230	409976.75	2195312.63	-	2.5	данные отсутствуют	данные отсутствуют	
2231	410001.99	2195305.28	-	2.5	данные отсутствуют	данные отсутствуют	
2232	410015.47	2195301.5	-	2.5	данные отсутствуют	данные отсутствуют	
2233	410041.83	2195303.25	-	2.5	данные отсутствуют	данные отсутствуют	
2234	410043.9	2195308.41	-	2.5	данные отсутствуют	данные отсутствуют	
2235	410050.82	2195321.85	-	2.5	данные отсутствуют	данные отсутствуют	
2236	410085.73	2195410.57	-	2.5	данные отсутствуют	данные отсутствуют	
2237	410092.09	2195424.75	-	2.5	данные отсутствуют	данные отсутствуют	
2238	410101.55	2195446.16	-	2.5	данные отсутствуют	данные отсутствуют	
2239	410109.23	2195459.59	-	2.5	данные отсутствуют	данные отсутствуют	
2240	410124.36	2195497.97	-	2.5	данные отсутствуют	данные отсутствуют	
2241	410141.66	2195537.47	-	2.5	данные отсутствуют	данные отсутствуют	
2242	410152.5	2195562	-	2.5	данные отсутствуют	данные отсутствуют	
2243	410172.81	2195606.99	-	2.5	данные отсутствуют	данные отсутствуют	
2244	410198.09	2195662.71	-	2.5	данные отсутствуют	данные отсутствуют	
2245	410222.31	2195715.3	-	2.5	данные отсутствуют	данные отсутствуют	
2246	410234.63	2195732.44	-	2.5	данные отсутствуют	данные отсутствуют	

полное наименование должности	подпись	инициалы, фамилия
-------------------------------	---------	-------------------

Сооружение							
вид объекта недвижимости							
Лист № 186 раздела 5.1		Всего листов раздела 5.1: 196		Всего разделов: 4		Всего листов выписки: 202	
29.06.2022г. № КУВИ-001/2022-105726913							
Кадастровый номер:				0:0:0:1184			
2247	410237.18	2195736.66	-	2.5	данные отсутствуют	данные отсутствуют	
2248	410251.49	2195763.2	-	2.5	данные отсутствуют	данные отсутствуют	
2249	410262.67	2195789.26	-	2.5	данные отсутствуют	данные отсутствуют	
2250	410273.88	2195811.99	-	2.5	данные отсутствуют	данные отсутствуют	
2251	410299.5	2195867.06	-	2.5	данные отсутствуют	данные отсутствуют	
2252	410324.01	2195916.6	-	2.5	данные отсутствуют	данные отсутствуют	
2253	410340.78	2195956.14	-	2.5	данные отсутствуют	данные отсутствуют	
2254	410364.24	2195999.4	-	2.5	данные отсутствуют	данные отсутствуют	
2255	410375.24	2196016.21	-	2.5	данные отсутствуют	данные отсутствуют	
2256	410388.8	2196038.7	-	2.5	данные отсутствуют	данные отсутствуют	
2257	410396.57	2196054.74	-	2.5	данные отсутствуют	данные отсутствуют	
2258	410410.1	2196080.86	-	2.5	данные отсутствуют	данные отсутствуют	
2259	410412.66	2196087	-	2.5	данные отсутствуют	данные отсутствуют	
2260	410422.23	2196109.87	-	2.5	данные отсутствуют	данные отсутствуют	
2261	410432.45	2196131.48	-	2.5	данные отсутствуют	данные отсутствуют	
2262	410446.72	2196162.09	-	2.5	данные отсутствуют	данные отсутствуют	
2263	410466.83	2196204.71	-	2.5	данные отсутствуют	данные отсутствуют	
2264	410490.72	2196254.82	-	2.5	данные отсутствуют	данные отсутствуют	

полное наименование должности	подпись	инициалы, фамилия
-------------------------------	---------	-------------------

М.П.

Сооружение							
вид объекта недвижимости							
Лист № 187 раздела 5.1		Всего листов раздела 5.1: 196		Всего разделов: 4		Всего листов выписки: 202	
29.06.2022г. № КУВИ-001/2022-105726913							
Кадастровый номер:				0:0:0:1184			
2265	410515.01	2196307.58	-	2.5	данные отсутствуют	данные отсутствуют	
2266	410538.63	2196358.5	-	2.5	данные отсутствуют	данные отсутствуют	
2267	410559.45	2196403	-	2.5	данные отсутствуют	данные отсутствуют	
2268	410577.36	2196441.54	-	2.5	данные отсутствуют	данные отсутствуют	
2269	410597.05	2196482.9	-	2.5	данные отсутствуют	данные отсутствуют	
2270	410620.37	2196531.08	-	2.5	данные отсутствуют	данные отсутствуют	
2271	410636	2196560.16	-	2.5	данные отсутствуют	данные отсутствуют	
2272	410646.75	2196575.7	-	2.5	данные отсутствуют	данные отсутствуют	
2273	410658.9	2196602.2	-	2.5	данные отсутствуют	данные отсутствуют	
2274	410674.65	2196640.34	-	2.5	данные отсутствуют	данные отсутствуют	
2275	410688.94	2196677.24	-	2.5	данные отсутствуют	данные отсутствуют	
2276	410695.53	2196692.5	-	2.5	данные отсутствуют	данные отсутствуют	
2277	410706.96	2196718.59	-	2.5	данные отсутствуют	данные отсутствуют	
2278	410712.87	2196732.02	-	2.5	данные отсутствуют	данные отсутствуют	
2279	410714.17	2196734.62	-	2.5	данные отсутствуют	данные отсутствуют	
2280	410715.58	2196737.51	-	2.5	данные отсутствуют	данные отсутствуют	
2281	410739.53	2196791.87	-	2.5	данные отсутствуют	данные отсутствуют	
2282	410777.73	2196879.45	-	2.5	данные отсутствуют	данные отсутствуют	

полное наименование должности	подпись	инициалы, фамилия
-------------------------------	---------	-------------------

М.П.

Сооружение							
вид объекта недвижимости							
Лист № 188 раздела 5.1		Всего листов раздела 5.1: 196		Всего разделов: 4		Всего листов выписки: 202	
29.06.2022г. № КУВИ-001/2022-105726913							
Кадастровый номер:				0:0:0:1184			
2283	410789.97	2196906.69	-	2.5	данные отсутствуют	данные отсутствуют	
2284	410812.55	2196958.31	-	2.5	данные отсутствуют	данные отсутствуют	
2285	410836.17	2197012.71	-	2.5	данные отсутствуют	данные отсутствуют	
2286	410866.66	2197084.2	-	2.5	данные отсутствуют	данные отсутствуют	
2287	410881.74	2197120.79	-	2.5	данные отсутствуют	данные отсутствуют	
2288	410907.33	2197179.33	-	2.5	данные отсутствуют	данные отсутствуют	
2289	410934.11	2197239.29	-	2.5	данные отсутствуют	данные отсутствуют	
2290	410954.29	2197285.53	-	2.5	данные отсутствуют	данные отсутствуют	
2291	410978.08	2197341.15	-	2.5	данные отсутствуют	данные отсутствуют	
2292	411002.34	2197392.38	-	2.5	данные отсутствуют	данные отсутствуют	
2293	411030.13	2197460.05	-	2.5	данные отсутствуют	данные отсутствуют	
2294	411029.12	2197466.32	-	2.5	данные отсутствуют	данные отсутствуют	
2295	411022.99	2197504.65	-	2.5	данные отсутствуют	данные отсутствуют	
2296	411016.74	2197546.27	-	2.5	данные отсутствуют	данные отсутствуют	
2297	411015.79	2197555.5	-	2.5	данные отсутствуют	данные отсутствуют	
2298	411016.19	2197561.6	-	2.5	данные отсутствуют	данные отсутствуют	
2299	411038.42	2197615.81	-	2.5	данные отсутствуют	данные отсутствуют	
2300	411059.09	2197662.73	-	2.5	данные отсутствуют	данные отсутствуют	

полное наименование должности	подпись	инициалы, фамилия
-------------------------------	---------	-------------------

М.П.

Сооружение							
вид объекта недвижимости							
Лист № 189 раздела 5.1		Всего листов раздела 5.1: 196		Всего разделов: 4		Всего листов выписки: 202	
29.06.2022г. № КУВИ-001/2022-105726913							
Кадастровый номер:				0:0:0:1184			
2301	411084.84	2197724.28	-	2.5	данные отсутствуют	данные отсутствуют	
2302	411102.92	2197765.67	-	2.5	данные отсутствуют	данные отсутствуют	
2303	411120.89	2197807.4	-	2.5	данные отсутствуют	данные отсутствуют	
2304	411135.59	2197843.67	-	2.5	данные отсутствуют	данные отсутствуют	
2305	411151.75	2197882.02	-	2.5	данные отсутствуют	данные отсутствуют	
2306	411163.91	2197910.84	-	2.5	данные отсутствуют	данные отсутствуют	
2307	411179.66	2197945.92	-	2.5	данные отсутствуют	данные отсутствуют	
2308	411197.88	2197986.88	-	2.5	данные отсутствуют	данные отсутствуют	
2309	411199.52	2197993.53	-	2.5	данные отсутствуют	данные отсутствуют	
2310	411200.14	2197997.35	-	2.5	данные отсутствуют	данные отсутствуют	
2311	411205.97	2198006.01	-	2.5	данные отсутствуют	данные отсутствуют	
2312	411211.09	2198018.37	-	2.5	данные отсутствуют	данные отсутствуют	
2313	411220.35	2198043.85	-	2.5	данные отсутствуют	данные отсутствуют	
2314	411233.24	2198074.62	-	2.5	данные отсутствуют	данные отсутствуют	
2315	411243.07	2198098.1	-	2.5	данные отсутствуют	данные отсутствуют	
2316	411254.93	2198126.85	-	2.5	данные отсутствуют	данные отсутствуют	
2317	411257.57	2198131.89	-	2.5	данные отсутствуют	данные отсутствуют	
2318	411262.42	2198136.21	-	2.5	данные отсутствуют	данные отсутствуют	

полное наименование должности	подпись	инициалы, фамилия
-------------------------------	---------	-------------------

Сооружение							
вид объекта недвижимости							
Лист № 190 раздела 5.1		Всего листов раздела 5.1: 196		Всего разделов: 4		Всего листов выписки: 202	
29.06.2022г. № КУВИ-001/2022-105726913							
Кадастровый номер:				0:0:0:1184			
2319	411270.21	2198141.17	-	2.5	данные отсутствуют	данные отсутствуют	
2320	411283.67	2198146.02	-	2.5	данные отсутствуют	данные отсутствуют	
2321	411319.05	2198160.3	-	2.5	данные отсутствуют	данные отсутствуют	
2322	411338.5	2198166.75	-	2.5	данные отсутствуют	данные отсутствуют	
2323	411343.41	2198168.65	-	2.5	данные отсутствуют	данные отсутствуют	
2324	411350.81	2198183.97	-	2.5	данные отсутствуют	данные отсутствуют	
2325	411361.25	2198213.22	-	2.5	данные отсутствуют	данные отсутствуют	
2326	411364.62	2198213.76	-	2.5	данные отсутствуют	данные отсутствуют	
2327	411383.48	2198213.92	-	2.5	данные отсутствуют	данные отсутствуют	
2328	411421.01	2198210.15	-	2.5	данные отсутствуют	данные отсутствуют	
2329	411455.17	2198203.09	-	2.5	данные отсутствуют	данные отсутствуют	
2330	411486.39	2198195.72	-	2.5	данные отсутствуют	данные отсутствуют	
2331	411524.75	2198198.6	-	2.5	данные отсутствуют	данные отсутствуют	
2332	411550.3	2198201.31	-	2.5	данные отсутствуют	данные отсутствуют	
2333	411561.83	2198206.77	-	2.5	данные отсутствуют	данные отсутствуют	
2334	411568.81	2198219.77	-	2.5	данные отсутствуют	данные отсутствуют	
2335	411590.38	2198232.98	-	2.5	данные отсутствуют	данные отсутствуют	
2336	411614.72	2198250.53	-	2.5	данные отсутствуют	данные отсутствуют	

полное наименование должности	подпись	инициалы, фамилия
-------------------------------	---------	-------------------

М.П.

Сооружение							
вид объекта недвижимости							
Лист № 191 раздела 5.1		Всего листов раздела 5.1: 196		Всего разделов: 4		Всего листов выписки: 202	
29.06.2022г. № КУВИ-001/2022-105726913							
Кадастровый номер:				0:0:0:1184			
2337	411649.41	2198275.78	-	2.5	данные отсутствуют	данные отсутствуют	
2338	411675.85	2198290.27	-	2.5	данные отсутствуют	данные отсутствуют	
2339	411704.39	2198309.26	-	2.5	данные отсутствуют	данные отсутствуют	
2340	411741.11	2198335.39	-	2.5	данные отсутствуют	данные отсутствуют	
2341	411762.02	2198350.42	-	2.5	данные отсутствуют	данные отсутствуют	
2342	411792.8	2198371.95	-	2.5	данные отсутствуют	данные отсутствуют	
2343	411824.24	2198392.93	-	2.5	данные отсутствуют	данные отсутствуют	
2344	411837.16	2198401.26	-	2.5	данные отсутствуют	данные отсутствуют	
2345	411874.21	2198385.25	-	2.5	данные отсутствуют	данные отсутствуют	
2346	411909.43	2198371.84	-	2.5	данные отсутствуют	данные отсутствуют	
2347	411937.15	2198360.5	-	2.5	данные отсутствуют	данные отсутствуют	
2348	411970.31	2198346.64	-	2.5	данные отсутствуют	данные отсутствуют	
2349	411994.58	2198334.18	-	2.5	данные отсутствуют	данные отсутствуют	
2350	412008.34	2198323.48	-	2.5	данные отсутствуют	данные отсутствуют	
2351	412017.33	2198319.16	-	2.5	данные отсутствуют	данные отсутствуют	
2352	412038.64	2198319.43	-	2.5	данные отсутствуют	данные отсутствуют	
2353	412049.04	2198318.54	-	2.5	данные отсутствуют	данные отсутствуют	
2354	412068.16	2198315.17	-	2.5	данные отсутствуют	данные отсутствуют	

полное наименование должности	подпись	инициалы, фамилия
-------------------------------	---------	-------------------

Сооружение							
вид объекта недвижимости							
Лист № 192 раздела 5.1		Всего листов раздела 5.1: 196		Всего разделов: 4		Всего листов выписки: 202	
29.06.2022г. № КУВИ-001/2022-105726913							
Кадастровый номер:				0:0:0:1184			
2355	412101.07	2198307.53	-	2.5	данные отсутствуют	данные отсутствуют	
2356	412134.28	2198299.78	-	2.5	данные отсутствуют	данные отсутствуют	
2357	412170.33	2198292.97	-	2.5	данные отсутствуют	данные отсутствуют	
2358	412200.71	2198289.59	-	2.5	данные отсутствуют	данные отсутствуют	
2359	412248.02	2198284.48	-	2.5	данные отсутствуют	данные отсутствуют	
2360	412286.42	2198279.16	-	2.5	данные отсутствуют	данные отсутствуют	
2361	412370.42	2198269.38	-	2.5	данные отсутствуют	данные отсутствуют	
2362	412531.66	2198250.57	-	2.5	данные отсутствуют	данные отсутствуют	
2363	412564	2198247.58	-	2.5	данные отсутствуют	данные отсутствуют	
2364	412582.94	2198245.53	-	2.5	данные отсутствуют	данные отсутствуют	
2365	412620.84	2198240.85	-	2.5	данные отсутствуют	данные отсутствуют	
2366	412662.88	2198237.01	-	2.5	данные отсутствуют	данные отсутствуют	
2367	412721.77	2198230.62	-	2.5	данные отсутствуют	данные отсутствуют	
2368	412767.49	2198224.42	-	2.5	данные отсутствуют	данные отсутствуют	
2369	412805.48	2198219.33	-	2.5	данные отсутствуют	данные отсутствуют	
2370	412842.88	2198214.95	-	2.5	данные отсутствуют	данные отсутствуют	
2371	412890.91	2198208.96	-	2.5	данные отсутствуют	данные отсутствуют	
2372	412956.14	2198201.68	-	2.5	данные отсутствуют	данные отсутствуют	

полное наименование должности	подпись	инициалы, фамилия
-------------------------------	---------	-------------------

М.П.

Сооружение							
вид объекта недвижимости							
Лист № 193 раздела 5.1		Всего листов раздела 5.1: 196		Всего разделов: 4		Всего листов выписки: 202	
29.06.2022г. № КУВИ-001/2022-105726913							
Кадастровый номер:				0:0:0:1184			
2373	412999.77	2198196.78	-	2.5	данные отсутствуют	данные отсутствуют	
2374	413043.54	2198191.58	-	2.5	данные отсутствуют	данные отсутствуют	
2375	413064.93	2198189.29	-	2.5	данные отсутствуют	данные отсутствуют	
2376	413092.92	2198185.5	-	2.5	данные отсутствуют	данные отсутствуют	
2377	413112.82	2198183.93	-	2.5	данные отсутствуют	данные отсутствуют	
2378	413159.85	2198185.03	-	2.5	данные отсутствуют	данные отсутствуют	
2379	413181.13	2198185.77	-	2.5	данные отсутствуют	данные отсутствуют	
2380	413221.72	2198187.97	-	2.5	данные отсутствуют	данные отсутствуют	
2381	413246.85	2198190.78	-	2.5	данные отсутствуют	данные отсутствуют	
2382	413253.24	2198190.42	-	2.5	данные отсутствуют	данные отсутствуют	
2383	413269.26	2198189.56	-	2.5	данные отсутствуют	данные отсутствуют	
2384	413286.47	2198188.91	-	2.5	данные отсутствуют	данные отсутствуют	
2385	413293.27	2198191.49	-	2.5	данные отсутствуют	данные отсутствуют	
2386	413298.76	2198195.88	-	2.5	данные отсутствуют	данные отсутствуют	
2387	413299.79	2198223.87	-	2.5	данные отсутствуют	данные отсутствуют	
2388	413301.87	2198256.2	-	2.5	данные отсутствуют	данные отсутствуют	
2389	413303.4	2198280.72	-	2.5	данные отсутствуют	данные отсутствуют	
2390	413304.26	2198300.41	-	2.5	данные отсутствуют	данные отсутствуют	

полное наименование должности	подпись	инициалы, фамилия
-------------------------------	---------	-------------------

М.П.

Сооружение							
вид объекта недвижимости							
Лист № 194 раздела 5.1		Всего листов раздела 5.1: 196		Всего разделов: 4		Всего листов выписки: 202	
29.06.2022г. № КУВИ-001/2022-105726913							
Кадастровый номер:				0:0:0:1184			
2391	413305.67	2198317.19	-	2.5	данные отсутствуют	данные отсутствуют	
2392	413309.63	2198356.36	-	2.5	данные отсутствуют	данные отсутствуют	
2393	413312.52	2198399.53	-	2.5	данные отсутствуют	данные отсутствуют	
2394	413312.79	2198406.11	-	2.5	данные отсутствуют	данные отсутствуют	
2395	413312.27	2198418.23	-	2.5	данные отсутствуют	данные отсутствуют	
2396	413312.41	2198433.11	-	2.5	данные отсутствуют	данные отсутствуют	
2397	413313.28	2198438.31	-	2.5	данные отсутствуют	данные отсутствуют	
2398	413320.12	2198438.66	-	2.5	данные отсутствуют	данные отсутствуют	
2399	413326.61	2198438.77	-	2.5	данные отсутствуют	данные отсутствуют	
2400	413335.1	2198438.97	-	2.5	данные отсутствуют	данные отсутствуют	
2401	413349.45	2198441.99	-	2.5	данные отсутствуют	данные отсутствуют	
2402	413358.8	2198441.86	-	2.5	данные отсутствуют	данные отсутствуют	
2403	413368.14	2198441.72	-	2.5	данные отсутствуют	данные отсутствуют	
2404	413376.45	2198441.32	-	2.5	данные отсутствуют	данные отсутствуют	
2405	413408.04	2198439.86	-	2.5	данные отсутствуют	данные отсутствуют	
2406	413409.02	2198442.23	-	2.5	данные отсутствуют	данные отсутствуют	
2407	413410.56	2198453.32	-	2.5	данные отсутствуют	данные отсутствуют	
2. Сведения о предельных высоте и глубине конструктивных элементов объекта недвижимости							
Предельная глубина конструктивных элементов объекта недвижимости, м				данные отсутствуют			
полное наименование должности				подпись		инициалы, фамилия	

Сооружение			
вид объекта недвижимости			
Лист № 195 раздела 5.1	Всего листов раздела 5.1: 196	Всего разделов: 4	Всего листов выписки: 202
29.06.2022г. № КУВИ-001/2022-105726913			
Кадастровый номер:		0:0:0:1184	
Предельная высота конструктивных элементов объекта недвижимости, м		данные отсутствуют	

полное наименование должности	подпись	инициалы, фамилия
-------------------------------	---------	-------------------

М.П.

Сооружение						
вид объекта недвижимости						
Лист № 196 раздела 5.1		Всего листов раздела 5.1: 196		Всего разделов: 4		Всего листов выписки: 202
29.06.2022г. № КУВИ-001/2022-105726913						
Кадастровый номер:				0:0:0:1184		
3. Сведения о характерных точках пересечения контура объекта недвижимости с контуром (контурами) иных зданий, сооружений, объектов незавершенного строительства						
Система координат 47.1, 47.2						
Номера характерных точек контура	Координаты, м		Средняя квадратическая погрешность определения координат характерных точек контура, м	Глубина, высота, м		Кадастровые номера иных объектов недвижимости, с контурами которых пересекается контур данного объекта недвижимости
	X	Y		H1	H2	
1	2	3	4	5	6	7
данные отсутствуют	данные отсутствуют	данные отсутствуют	данные отсутствуют	данные отсутствуют	данные отсутствуют	данные отсутствуют

полное наименование должности	подпись	инициалы, фамилия

М.П.