ПРОЕКТНО-ИЗЫСКАТЕЛЬСКИЕ РЕШЕНИЯ В СТРОИТЕЛЬСТВЕ
197082, РОССИЯ, г. САНКТ-ПЕТЕРБУРГ, БОГАТЫРСКИЙ ПР., д.49, к.2, пом.318
ОГРН 1177847165198, ИНН 7814690758, КПП 781401001
р/с 40702810210000127151 в АО "ТИНЬКОФФ БАНК", БИК 044525974, 30101810145250000974

Утверждаю:

Генеральный директор

ООО «ПИРС»

_____ Носова Т.В.

АКТ

по результатам государственной историко-культурной экспертизы земельного участка, предназначенного для проектирования и строительства объекта: «Межпоселковый газопровод до п. Дивенский Гатчинского района Ленинградской области», подлежащего воздействию земляных, строительных, мелиоративных, хозяйственных и (или) иных работ, предусмотренных статьей 25 Лесного кодекса РФ работ по использованию лесов (за исключением работ, указанных в пунктах 3, 4 и 7 части 1 статьи 25 Лесного кодекса РФ) и иных работ, в случае если федеральный орган охраны объектов культурного наследия и орган охраны объектов культурного наследия субъекта РФ не имеет данных об отсутствии на указанном земельном участке объектов археологического наследия, включенных в реестр, и выявленных объектов археологического наследия (пп. «д» п. 11 (1) Положения о Государственной историко-культурной экспертизе, утвержденного Постановлением Правительства РФ от 15 июля 2009 года № 569)

Заказчик: ООО «ПКЦ»

Основание: Договор №22-10/17-1 от 17.10.2022 г.

Объекты: Земельный участок, предназначенный для проектирования и строительства объекта: «Межпоселковый газопровод до п. Дивенский Гатчинского района Ленинградской области»

г. Санкт-Петербург
2023 г.

Настоящий Акт по результатам государственной историко-культурной экспертизы составлен в соответствии с Положением о государственной историко-культурной экспертизе, утвержденном постановлением Правительства Российской Федерации от 15 июля 2009 г. № 569. Государственная историко-культурная экспертиза проведена Государственная историко-культурная экспертиза проведена **Обществом с ограниченной ответственностью «Проектно-изыскательские решения в строительстве» (ООО «ПИРС»)**

Дата начала проведения экспертизы:	23.11.2022 г.
Дата окончания экспертизы:	08.06.2023 г.
Место проведения экспертизы:	Ленинградская область, Гатчинский район; г. Санкт-Петербург
Заказчик экспертизы:	ООО «ПКЦ» ИНН 7839128597, КПП 044525411, ОГРН 1207800077352 190121, Санкт-Петербург, ул. Садовая, д. 88, литер А, пом 1-Н, офис 5

Сведения об экспертной организации

Полное наименование **Краткое наименование**	Общество с ограниченной ответственностью «Проектно-изыскательские решения в строительстве» ООО «ПИРС»
Организационно-правовая форма	Общество с ограниченной ответственностью
Адрес юридический	197082, г. Санкт-Петербург, ул. Оптиков, д.45, к.1, лит.А, пом.69-Н
Адрес фактический	197082, г.Санкт-Петербург, Богатырский пр., д. 49, к. 2, пом. 318
Реквизиты	ИНН 7814690758 КПП 781401001 ОГРН 1177847165198
Генеральный директор	Татьяна Валерьевна Носова

В соответствии с подпунктом «б» пункта «7» Положения о государственной историко-культурной экспертизе, с организацией состоят в трудовых отношениях нижепоименованные физические лица, обладающие научными и практическими знаниями, необходимыми для проведения экспертизы и удовлетворяющие требованиям подпункта «а» пункта «7» Положения:

- Соболев Владислав Юрьевич (**исполнитель настоящего акта**);
- Михайлова Елена Робертовна;
- Хвощинская Наталия Вадимовна

Сведения об экспертах:

Фамилия, имя, отчество	Михайлова Елена Робертовна
Образование **Специальность**	высшее историк, археолог
Стаж работы	25 лет
Место обучения	Санкт-Петербургский Государственный университет, Исторический факультет, кафедра археологии
Место работы и должность	Об-во с ограниченной ответственностью "Проектно-изыскательские решения в строительстве", научный сотрудник; Санкт-Петербургский Государственный университет, Лаборатория археологии, исторической социологии и культурного наследия им. Г.С. Лебедева; заведующая Лабораторией
Реквизиты аттестации	Государственный эксперт по проведению историко-культурной экспертизы Приказ МК РФ № 1809 от 09.11.2021 "Об аттестации эксперта по проведению государственной историко-культурной экспертизы"; Приложение к приказу МКРФ № 1809, п. 28.
Объекты экспертизы:	- выявленные объекты культурного наследия в целях обоснования целесообразности включения данных объектов в реестр; - земли, подлежащие воздействию земляных, строительных, мелиоративных, хозяйственных работ, предусмотренных статьей 25 Лесного кодекса Российской Федерации работ по использованию лесов (за исключением работ, указанных в пунктах 3, 4 и 7 части 1 статьи 25 Лесного кодекса Российской Федерации) и иных работ, в случае, если указанные земли расположены в границах территорий, утвержденных в соответствии с пунктом 34.2 пункта 1 статьи 9 Федерального закона; - документация или разделы документации, обосновывающие меры по обеспечению сохранности объекта культурного наследия, включенного в реестр, выявленного объекта культурного наследия либо объекта, обладающего признаками объекта культурного наследия, при проведении земляных, мелиоративных, хозяйственных работ, указанных в статье 30 Федерального закона работ по использованию лесов и иных работ в границах территории объекта культурного наследия либо на земельном участке, непосредственно связанном с земельным участком в границах территории объекта культурного наследия;

	- документация, за исключением научных отчетов о выполненных археологических полевых работах, содержащая результаты исследований, в соответствии с которыми определяется наличие или отсутствие объектов, обладающих признаками объекта культурного наследия, на земельных участках, подлежащих воздействию земляных, строительных, мелиоративных, хозяйственных работ, указанных в статье 30 Федерального закона работ по использованию лесов и иных работ.

Фамилия, имя, отчество	Соболев Владислав Юрьевич
Образование **Специальность**	высшее историк, археолог
Стаж работы	25 лет
Место обучения	Санкт-Петербургский Государственный университет, Исторический факультет, кафедра археологии
Место работы и должность	Об-во с ограниченной ответственностью "Проектно-изыскательские решения в строительстве", научный сотрудник; Санкт-Петербургский Государственный университет, Лаборатория археологии, исторической социологии и культурного наследия им. Г.С. Лебедева; старший научный сотрудник
Реквизиты аттестации	Государственный эксперт по проведению историко-культурной экспертизы Приказ МК РФ № 1809 от 09.11.2021 "Об аттестации эксперта по проведению государственной историко-культурной экспертизы"; Приложение к приказу МКРФ № 1809, п. 28.
Объекты экспертизы:	-выявленные объекты культурного наследия в целях обоснования целесообразности включения данных объектов в реестр; -земли, подлежащие воздействию земляных, строительных, мелиоративных, хозяйственных работ, предусмотренных статьей 25 Лесного кодекса Российской Федерации работ по использованию лесов (за исключением работ, указанных в пунктах 3, 4 и 7 части 1 статьи 25 Лесного кодекса Российской Федерации) и иных работ, в случае, если указанные земли расположены в границах территорий, утвержденных в соответствии с п. 34.2 пункта 1 ст. 9 настоящего Федерального закона; - документы, обосновывающие включение объектов культурного наследия в реестр; - документы, обосновывающие исключение объектов культурного наследия из реестра; - документация, за исключением научных отчетов о выполненных археологических полевых работах,

	содержащая результаты исследований, в соответствии с которыми определяется наличие или отсутствие объектов, обладающих признаками объекта культурного наследия, на земельных участках, подлежащих воздействию земляных, строительных, мелиоративных, хозяйственных работ, работ по использованию лесов и иных работ - документация или разделы документации, обосновы-вающие меры по обеспечению сохранности объекта культурного наследия, включенного в реестр, выявленного объекта культурного наследия либо объекта, обладающего признаками объекта культурного наследия, при проведении земляных, мелиоративных, хозяйственных работ, указанных в статье 30 Федерального закона работ по использованию лесов и иных работ в границах территории объекта культурного наследия либо на земельном участке, непосредственно связанном с земельным участком в границах территории объекта культурного наследия.

Фамилия, имя, отчество	Хвощинская Наталия Вадимовна
Образование **Специальность**	высшее историк, археолог
Стаж работы	51 год
Место обучения	Санкт-Петербургский Государственный университет, Исторический факультет, кафедра археологии
Место работы и должность	Общество с ограниченной ответственностью «Проектно-изыскательские решения в строительстве»; Научный сотрудник Институт истории материальной культуры РАН; Ведущий научный сотрудник
Реквизиты аттестации	Государственный эксперт по проведению историко-культурной экспертизы Приказ Министерства культуры Российской Федерации № 1809 от 09.11.2021 г. «Об утверждении статуса аттестованного эксперта по проведению государственной историко- культурной экспертизы»; Приложение к приказу МК РФ № 1809, п. 31
Объекты экспертизы:	- выявленные объекты культурного наследия в целях обоснования целесообразности включения данных объектов в реестр; - -документы, обосновывающие включение объектов культурного наследия в реестр; - земли, подлежащие воздействию земляных, строительных, мелиоративных, хозяйственных работ, предусмотренных статьей 25 Лесного кодекса Российской Федерации работ по использованию лесов (за исключением работ, указанных в пунктах 3, 4 и 7 части 1 статьи 25 Лесного кодекса Российской

	Федерации) и иных работ, в случае, если указанные земли расположены в границах территорий, утвержденных в соответствии с пунктом 34.2 пункта 1 статьи 9 Федерального закона; - документация или разделы документации, обосновывающие меры по обеспечению сохранности объекта культурного наследия, включенного в реестр, выявленного объекта культурного наследия либо объекта, обладающего признаками объекта культурного наследия, при проведении земляных, мелиоративных, хозяйственных работ, указанных в статье 30 Федерального закона работ по использованию лесов и иных работ в границах территории объекта культурного наследия либо на земельном участке, непосредственно связанном с земельным участком в границах территории объекта культурного наследия; - документация, за исключением научных отчетов о выполненных археологических полевых работах, содержащая результаты исследований, в соответствии с которыми определяется наличие или отсутствие объектов, обладающих признаками объекта культурного наследия, на земельных участках, подлежащих воздействию земляных, строительных, мелиоративных, хозяйственных работ, указанных в статье 30 Федерального закона работ по использованию лесов и иных работ.

Отношения к заказчику

Организация:

- не участвует в разработке проектной документации на строительство, расширение, реконструкцию, техническое перевооружение, консервацию и ликвидацию, и иное хозяйственное освоение объекта или объектов, в отношении которых проводится экспертиза, или подобной проектной документации;

- не участвует в проектировании или конструировании, изготовлении, поставке, монтаже, ремонте, покупке, владении, эксплуатации или обслуживании технических устройств, применяемых на объекте или других объектах, в отношении которых проводится экспертиза, или подобных конкурентных технических устройств;

- не участвует в проектировании или конструировании, строительстве, ремонте, покупке, владении, эксплуатации или обслуживании зданий и сооружений на объекте или других объектах, в отношении которых проводится экспертиза, или подобных конкурентных зданий и сооружений;

- не имеет с заказчиком отношений общего владения;

- не подлежит непосредственной отчетности тому же вышестоящему управляющему орган, что и заказчик экспертизы;

- не выполняет функции официального представителя заказчика.

Эксперт:

- не имеет родственных связей с заказчиком (его должностными лицами, работниками);

- не состоит в трудовых отношениях с заказчиком;

- не имеет долговых или иных имущественных обязательств перед заказчиком;

- не владеет ценными бумагами, акциями (долями участия, паями в уставных капиталах) заказчика;

- не заинтересован в результатах исследований и решений, вытекающих из настоящего экспертного заключения, с целью получения выгоды в виде денег, ценностей, иного имущества, услуг имущественного характера или имущественных прав для себя или третьих лиц.

В соответствии с законодательством Российской Федерации эксперт несет ответственность за соблюдение принципов проведения историко-культурной экспертизы и достоверность сведений, изложенных в заключении экспертизы.

Эксперт В.Ю. Соболев

Основания проведения государственной историко-культурной экспертизы:

Федеральный закон № 73-ФЗ «Об объектах культурного наследия (памятниках истории и культуры) народов Российской Федерации» от 25.06.2002 г. (в действующей редакции);

Положение о Государственной историко-культурной экспертизе (утв. Постановлением Правительства РФ от 15 июля 2009 г. № 569) (в действующей редакции);

Договор №22-10/17-1 от 17.10.2022 г. между ООО «ПИРС» и ООО «ПКЦ».

Цель экспертизы:

Определение наличия или отсутствия выявленных объектов культурного (археологического) наследия либо объектов, обладающих признаками объекта культурного наследия, на территории земельного участка, предназначенного для проектирования и строительства объекта: «Межпоселковый газопровод до п. Дивенский Гатчинского района Ленинградской области», подлежащего воздействию земляных, строительных, мелиоративных, хозяйственных и иных работ, в случае, если федеральный орган охраны объектов культурного наследия и орган охраны объектов культурного наследия субъекта РФ не имеет данных об отсутствии на указанном земельном участке объектов культурного наследия либо объектов, обладающих признаками объекта культурного наследия.

Объект государственной историко-культурной экспертизы:

Земельный участок, предназначенный для проектирования и строительства объекта: «Межпоселковый газопровод до п. Дивенский Гатчинского района Ленинградской области», подлежащий воздействию земляных, строительных, мелиоративных, хозяйственных работ, предусмотренных статьей 25 Лесного кодекса Российской Федерации работ по использованию лесов (за исключением работ, указанных в пунктах

3, 4 и 7 части 1 статьи 25 Лесного кодекса Российской Федерации) и иных работ, в случае если орган охраны объектов культурного наследия не имеет данных об отсутствии на указанном земельном участке объектов культурного наследия, включенных в реестр, выявленных объектов культурного наследия либо объектов, обладающих признаками объектов культурного наследия.

Сведения об обстоятельствах, повлиявших на процесс проведения и результаты экспертизы:

Обстоятельства, повлиявшие на процесс проведения и результаты экспертизы, отсутствуют.

Перечень документов, представленных Заказчиком

Копия письма Комитета по сохранению культурного наследия Ленинградской области № 01-09-1357/2023-0-1 от 20.03.2023 г.;

Письмо об отсутствии ГПЗУ от 02.06.2023 г. №406/2023;

Документация по планировке территории. Проект планировки и проект межевания территории для размещения линейного объекта «Межпоселковый газопровод до п. Дивенский Гатчинского района Ленинградской области» Основная часть проекта планировки территории. Проект планировки территории. Том 1. (Шифр 3834.001.П.0/0.1294-ППТ.ОЧП). Разработчик: ООО «Лендпроект». 2023 г.;

Документация по планировке территории. Проект планировки и проект межевания территории для размещения линейного объекта «Межпоселковый газопровод до п. Дивенский Гатчинского района Ленинградской области». Проект межевания территории. Основная часть проекта межевания. Том 5. (Шифр 3834.001.П.0/0.1294-ПМТ.ОЧП). Разработчик: ООО «Лендпроект». 2023 г.;

Проектная документация. «Межпоселковый газопровод до п. Дивенский Гатчинского района Ленинградской области» Технический отчет по результатам инженерно-геологических изысканий. Проектная и рабочая документация. Том 1. (Шифр 3834.001.ИИ.0/0.1294-ИГИ). Разработчик: ООО «ГеоКорп». 2022 г.;

Выписки из Единого государственного реестра недвижимости об объекте недвижимости;

План земельного участка на кадастровой карте представлен в *Документации по планировке территории. Проект планировки и проект межевания территории для размещения линейного объекта «Межпоселковый газопровод до п. Дивенский Гатчинского района Ленинградской области». Проект межевания территории. Основная часть проекта межевания. Том 5. (Шифр 3834.001.П.0/0.1294-ПМТ.ОЧП). Разработчик: ООО «Лендпроект». 2023 г. (Приложение №5, стр. 94-98).*

Перечень документов и материалов, предоставленных эксперту и привлекаемых при проведении экспертизы, а также использованной для нее специальной, технической и справочной литературы

Законодательная база

- Федеральный закон от 25 июня 2002 г. № 73-ФЗ «Об объектах культурного наследия (памятниках истории и культуры) народов Российской Федерации».
- Федеральный закон от 22 октября 2014 г. № 315-ФЗ «О внесении изменений в Федеральный закон «Об объектах культурного наследия (памятниках истории и культуры) народов Российской Федерации» и отдельные законодательные акты Российской Федерации».
- Положение о государственной историко-культурной экспертизе, утвержденное постановлением Правительства РФ от 15.07.2009 № 569;
- Положение о порядке проведения археологических полевых работ (археологических раскопок и разведок) и составления научной отчетной документации, утвержденное Бюро отделения историко-филологических наук Института археологии Российской академии наук № 15 от 12 апреля 2023 года;
- Открытый лист № 3149-2022 от 14 ноября 2022 г., выданный на имя В.Ю. Соболева;
- План-схема расположения земельных участков на публичной карте Росреестра, http://roscadastr.com/map;
- Приказ Министерства культуры Российской Федерации от 1 сентября 2015 г. № 2328 "Об утверждении перечня отдельных сведений об объектах археологического наследия, которые не подлежат опубликованию".
- Положение о едином государственном реестре объектов культурного наследия (памятников истории и культуры) народов Российской Федерации, утвержденное приказом Министерства культуры Российской Федерации от 30.10.2011 № 954.

ЛИТЕРАТУРА И АРХИВНЫЕ ИСТОЧНИКИ

Васильева Н.В., Субетто Д.А., Вербицкий В.Р., Кротова-Путинцева А.Е. История формирования Ильмень-Волховского бассейна // Известия Российского государственного педагогического университета им А.И.Герцена. Вып № 153-2. 2012. С. 141–150.

«Волости и важнейшие селения европейской России. Выпуск VII. Губернии приозерной группы», СПб. 1885, С. 20.

Выявленные объекты культурного наследия. Гатчинский район. Электронный ресурс: https://culture.lenobl.ru/Document/1487708767.doc

Геоморфологическое районирование СССР. М., 1980.

Гурина Н.Н. Древняя история Северо-Запада Европейской части СССР. // МИА. 1961. № 87.

Лапшин В. А. Археологическая карта Ленинградской области. Ч.2 СПб. 1995.

Квасов Д. Д. Позднечетвертичная история крупных озер и внутренних морей Восточной Европы. Л.. 1974.

Орлов С.Н. Памятники эпохи раннего металла в окрестностях Новгорода // СА. 1967. № 2.

Охрана памятников истории и культуры. Сборник документов. М., 1973.

Репников Н. И., 1931. Жальники Новгородской земли // Известия ГАИМК. Т. 9. Вып. 5. Л., ГАИМК.

Сорокин П. Е., 2008. Археологическое изучение средневековых памятников Приневья. Новые данные по археологии ижоры // Археологическое наследие Санкт Петербурга. Вып. 2. СПб.

Юшкова М. А. Эпоха бронзы и ранний железный век на Северо-Западе. Автореферат на соискание ученой степени кандидата исторических наук. СПб. 2011.

Юшкова М.А., Мурашкин А.И., Городилов А.Ю. Археологический мониторинг памятников эпохи камня-средневековья на северо-востоке Ленинградской области в 2004-2009 гг //Археологические памятники России: охрана и мониторинг. Спб., 2012.

Сведения о проведенных исследованиях

В рамках проведения данной государственной историко-культурной экспертизы, были выполнены следующие исследования:

ознакомление с представленной Заказчиком документацией;

анализ исходно-разрешительной документации;

изучение нормативно-правовой документации, необходимой для принятия экспертного решения, и научно-справочной литературы;

историко-библиографические исследования, анализ информации об основных этапах освоения территории, оценка вероятности местонахождения на обследуемом участке не выявленных ранее археологических памятников;

визуальное обследование участка и его фотофиксация;

полевые археологические исследования (разведка), закладка шурфов;

подготовка отчета о проведении полевых научно-исследовательских археологических работ;

проведение анализа полученных результатов, оформление настоящего Акта.

Факты и сведения, установленные в результате проведенных исследований

Физико-географическая характеристика территорий исследований

Административный Гатчинский район расположен в центральной части Ленинградской области, на севере он примыкает к территории г. Санкт-Петербурга. Район вытянулся широкой полосой в меридиональном направлении вдоль железных дорог Санкт-Петербург – Псков и Санкт-Петербург – Витебск. Площадь района – 2,9 тысячи квадратных километров.

В природном отношении территория Гатчинского района в основном относится к Лужско-Волховскому ландшафтному округу. Большая часть его территории располагается на Лужско-Оредежской равнине с абсолютными высотами 50–100 метров и имеет характерные для нее низменные моренные ландшафты. Небольшие всхолмления чередуются с озовыми грядами и озерно-ледниковыми впадинами.

На северо-западе в пределы Гатчинского района входит восточный край Ижорской возвышенности, здесь преобладают возвышенные ландшафты на коренных карбонатных породах. Эта природная зона удалена от обследованного участка.

Крупнейшие реки территории района берут начало на Ижорской возвышенности, это Оредеж (правый приток Луги) и Ижора (левый приток Невы). Вся центральная и южная часть Гатчинского района относится к бассейну Оредежа. Значительные площади в междуречьях и низинах заболочены.

На большей части территории района преобладают подзолистые почвы, средне- и легкосуглинистые в центре, глинистые и тяжелосуглинистые – на юге и востоке. Четвертичные отложения повсюду в Гатчинском районе представлены мореной, на равнине также супесями и песками. В составе коренных пород, подстилающих четвертичные отложения, преобладают среднедевонские красноцветные пески и глины.

Гатчинский район принадлежит к числу наиболее освоенных в сельскохозяйственном отношении районов Ленинградской области, по удельному весу сельскохозяйственных угодий (19% всей площади) он уступает только Волосовскому и Ломоносовскому районам.

Лесами занято более половины площади района, это преимущественно вторичные смешанные и лиственные леса (елово-березовые, осиново-березовые, сероольшаники), в отдельных местах сохранились коренные еловые леса. Вдоль берегов Оредежа произрастают сосновые боры, это популярная рекреационная зона.

Краткая историческая справка по району обследования

На территории Гатчинского района известно около 70 памятников археологии (с учетом несохранившихся). Большинство их располагается по рекам Оредеж и Суйда (приток Оредежа), а также на восточном краю Ижорского плато.

Самым ранним является сообщение А.И. Савельева о раскопках летом 1869 г., во время маневров войск Петербургского военного округа, кургана рядом с Красным Селом. В небольшой насыпи были встречены человеческие кости и вещи – медные кольца, топор,

нож. По мнению А.И. Савельева, это могло быть татарское погребение, например, татарина, служившего в войске Ивана Грозного.

Л.К. Ивановский начал свои многолетние работы на территории Санкт-Петербургской губернии осенью 1872 г. раскопками близ д. Лорвила. В течение трех последующих лет (1873–1875 гг.) Л. К. Ивановский раскопал около 800 курганов в могильниках близ дд. Ново-Сиверская, Вопша, Старо-Сиверская, Кобрино, Большево, Межно, Выра, Рождествено, Тяглино, Большие Борницы, Таровицы, Яскелево, Смольково, Шпаньково (Сяськелево), Рябболово, Гонголово, Меньково, Ижора. В 1877, 1880 и 1885 гг. раскопки Л.К. Ивановского на территории современного Гатчинского района были менее масштабными и затронули всего 5 могильников у деревень Мутакюля, Алапурска, Большое и Малое Жабино, Елицы и одиночный курган у дер. Скворицы. Сводная публикация материалов была осуществлена А.А. Спицыным в издании «Курганы С.-Петербургской губернии в раскопках Л.К. Ивановского». Коллекции из раскопок Л.К. Ивановского в основной массе сохранились и находятся в фондах Государственного Исторического музея в Москве и Государственного Эрмитажа в Санкт-Петербурге. Краниологическая коллекция хранится в Музее антропологии и этнографии им. Петра I (Кунсткамера) и в Антропологическом музее в Москве.

В 1878 г. четыре кургана на берегу р. Оредеж, близ деревни Ново-Сиверская было раскопано слушателями Петербургского Археологического института: в двух из них обнаружены вещи, один оказался пустым, один – безынвентарным. Также было обследовано несколько разрушенных распашкой курганных насыпей. В 1903 г. слушатели Петербургского Археологического института раскопали 9 насыпей в могильнике у д. Войсковицы. Раскопки произведены на довольно хорошем методическом уровне с описание положения костяка и сопроводительного инвентаря.

Небольшие раскопки производились в 1912 г. в могильнике Войсковицы А.А. Спицыным.

При работах по составлению археологической карты С.-Петербургской губернии часть территории современного Гатчинского района была затронута разведочными работами Н.К. Рериха и Л.Н. Целепи. Именно Н.К. Рерих обнаружил ранее не известный могильник у д. Даймище, современная юго-восточная окраина которой обследована нами в 2017 г.

Л.Н. Целепи описал археологические объекты, расположенные по течению рек Оредеж и Кремянки (на участке от д. Озерешно до д. Кремено по р. Кремянке и на участке от д. Нестерково до д. Кремено по р. Оредеж). Исследователь активно использовал сведения, предоставленные местными жителями, прежде всего преподавательницами земских училищ. Осмотрел он лично все известные ему со слов информаторов объекты или нет, сказать трудно, но части из них, безусловно, видел, о чем свидетельствует рисунок каменных крестов в его дневнике.

Следующий этап изучения археологических памятников на рассматриваемой территории связан с работами Палеоэтнологического отряда ГАИМК под руководством П.П. Ефименко в 1927–1931 гг. Основными задачами Палеоэтнологического отряда были: учет литературного, архивного и музейного материала по памятникам региона; регистрация памятников и их полевое обследование; сбор сведений о причинах разрушения памятников и подготовке мероприятий для их охраны. На территории Гатчинского района работали сотрудники Палеоэтнологического отряда Б.А. Коишевский и Л.С. Генералова. Основное внимание исследователи уделили курганным могильникам, отмеченным Л.К. Ивановским в

районе Балтийской железной дороги: Ребболово, Хонголово, Войсковицы, Таровицы–1, Яскелево, Ижора, Смольково, Большие Борницы, Большое Тяглино, но был выявлен и ряд новых памятников: Тайцы–1, Тайцы–2, Мозино, Таровицы–2.

Небольшие раскопки осуществлялись сотрудниками ГАИМК лишь в нескольких могильниках и были обусловлены учебными целями или необходимостью проведения строительных работ:

- в 1932–1933 гг. В. И. Равдоникасом проводились раскопки могильника, открытого при строительных работах в центре города Гатчина. За два полевых сезона было исследовано 3 кургана и 22 грунтовых захоронения;

- в 1935–1936 гг. были организованы учебные раскопки с участием слушателей курсов полевых работников ГАИМК близ д. Матакюля Гатчинского района под руководством П.Н. Третьякова, А.В. Мачинского и А.П. Круглова. Всего за время работ исследовано 3 кургана;

- в 1960 г. один курган в могильнике у д. Матакюля Гатчинского района исследовался студентами Ленинградского университета. В 1960 и 1968 гг. клубом юных археологов под руководством О.И. Давидан здесь было раскопано еще два кургана.

Новый этап в изучении древностей Северо-Запада наступил в начале 1970-х годов и связан с работами Ленинградского отделения Института Археологии АН СССР (ныне ИИМК РАН), Ленинградского гос. университета и Ленинградского отделения ВООПИК.

В 1974 г. Е.А. Рябинин начал масштабные разведочные работы в западных районах Ленинградской области, включая Гатчинский. Основными задачами работ были обследование современного состояния известных памятников и поиск новых. В Гатчинском районе ранее не известные археологические объекты были выявлены у деревень Фьюнатово, Мельница, Покровка, Белогорка, у поселка Дивенский. В 1974 и 1977 гг. проводились раскопки на могильнике у д. Фьюнатово.

В 1975–1978 гг. В.А. Кольчатов провел раскопки могильников у деревни Даймище и учхоза Войсковицы. В Войсковицах раскопано 7 курганов. Курганная группа у д.

Даймище была исследована полностью: раскопан 71 курган, могильник датируется XI – первой пол. XIII в.

Тогда же В.А. Кольчатов совместно с Ленинградским областным отделением Всероссийского общества охраны памятников истории и культуры предпринял разведочные работы в Ломоносовском, Волосовском и Гатчинском районах. В Гатчинском районе были найдены две насыпи у д. Вохоново, обследованы курганный и грунтовый могильники у д. Таровицы, установлена утрата курганных групп Гонголово и Ребболово (распаханы).

В 1984–1985 гг. В.А. Лапшин, работая над составлением археологической карты Ленинградской области, провел разведки в западных районах области, в том числе в Гатчинском. При обследовании особое внимание обращалось на пункты, известные по результатам предшествовавших работ, а также упомянутые в новгородских писцовых книгах. В ходе разведочных работ был выявлен ряд новых объектов – курганные группы у дд. Питкелево, Куровицы, Кремено, грунтовый могильник у д. Третий хутор, средневековое селище у д. Таровицы (Таровицы–3), курганная группа в усадьбе Дылицы; установлена утрата некоторых памятников (могильники у д. Мутакюля, Алапурская, Тайцы–1, Мозино, Вохоново, Сяськелево, Ижора, Большое Тяглино, Меньково и др.).

В последние годы археологические работы на территории Гатчинского района связаны в основном с хозяйственным освоением отдельных участков и с охранными археологическими работами. Так, разведки и охранные раскопки погребальных памятников

проводились ИИМК РАН и СПбГУ в зоне реконструкции участка железной дороги Мга – Гатчина – Веймарн – Ивангород. В могильнике у д. Большие Борницы было раскопано около 20 курганов, примыкавших непосредственно к насыпи полотна и которые, в соответствии с проектом реконструкции железной дороги, могли пострадать при ее модернизации. В ходе разведок были обследованы уже известные памятники: курганные могильники у д. Большие Борницы и в усадьбе Дылицы, – а также впервые обнаружены поселение у д. Шпаньково и сопка в усадьбе Дылицы. Необходимо отметить разведочные обследования, проводящиеся на территории Гатчинского района под руководством научного сотрудника Музея-усадьбы Н.К. Рериха в Изваре И.В. Стасюка.

В 2017–2018 гг. экспедицией СПбГУ под руководством Е.Р. Михайловой были обследованы ранее выявленные Ю.М. Лесманом объекты близ д. Заозерье и в п. Белогорка, интерпретированные как крайние пункты распространения псковских длинных курганов и сопок, а также место находки комплекса средневековых предметов на территории пос. Орлино, на берегу оз. Орлинского.

В настоящее время в связи с работами по газификации Ленинградской области активно ведутся археологические разведки на участках, отведенных под проектирование поселковых и межпоселковых газопроводов, в том числе на территории Гатчинского района.

АРХЕОЛОГИЧЕСКИЕ ИССЛЕДОВАНИЯ

МЕТОДИКА ПРОВЕДЕНИЯ АРХЕОЛОГИЧЕСКИХ РАБОТ

В рамках работ по проведению историко-культурного научного археологического обследования (разведки) с целью проведения государственной историко-культурной экспертизы земельного участка в границах объекта «Межпоселковый газопровод до п. Дивенский Гатчинского района Ленинградской области» проводилось визуальное обследование объекта и закладка археологических шурфов.

Полевые археологические исследования проводились в соответствии с методическими указаниями и требованиями «Положения о порядке проведения археологических полевых работ и составления научной отчетной документации», утвержденного постановлением Бюро Отделения историко-филологических наук Российской академии наук от 20 июня 2018 г. № 32.

Основная задача проведения археологических исследований на площади планируемого строительства и окружающей территории заключалась в выявлении и фиксации археологических (исторических) памятников, культурных слоев, конструкций и сооружений, сборе и исследовании археологического материала.

Полевые работы включали в себя:

- визуальный осмотр указанной в договоре территории, поиск подъемного материала;
- описание исследуемой территории и ее фотофиксация;
- разбивку археологических шурфов;
- привязку археологических шурфов к ситуационному плану исследуемой территории;
- выборку культурных напластований из шурфов по слоям;
- выявление и изучение археологического материала по слоям;

- фотофиксацию процесса работ;
- фотофиксацию стенок и планиграфии шурфов;
- описание ландшафтной характеристики обнаруженных объектов и фиксацию их современного состояния;
- ведение полевой документации;
- рекультивацию шурфов.

Применялся стандартный набор методов, используемых при археологических разведках: предварительные архивно-библиографические изыскания, визуальный осмотр местности, осмотр обнажений культурного слоя, поиск подъемного материала, шурфовка.

Перед началом работ проводилась фотофиксация обследуемых земельных участков на фотоаппарат Canon EOS M50. Натурные полевые исследования проводились в виде осуществления пеших маршрутов на территории участков обследования. Все участки детально фиксировались (фото, описание, привязка к карте). При прохождении маршрутов с целью обнаружения выходов культурного слоя и артефактов осматривались встречающиеся обнажения грунта естественного и антропогенного происхождения.

Количество шурфов, места их расположения были определены предварительно после изучения данных картографии (рис.3-4).

Шурфы закладывались с привязкой их на карту, с фиксацией в системе GPS, с описанием, наблюдениями, фотофиксацией. Разборка шурфов осуществлялась в соответствии с выраженными литологическими горизонтами. Проведена фотофиксация мест закладки шурфов, а также контрольная прокопка грунта во всех шурфах, с зачисткой одной из стенок шурфа на глубину контрольного прокопа. Результаты контрольной прокопки были зафиксированы путем фотографирования и учитывались при описании стратиграфии шурфа. Все шурфы после завершения разведочных работ были рекультивированы, что подтверждается фотофиксацией.

Метод определения координат заложенных шурфов: на основе замеров, произведённых портативным GPS-навигатором Garmin GPSMAP64, погрешность/отклонение значений +/– 3 м. Координаты шурфов представлены в отчете во Всемирной геодезической системе координат (WGS-84).

ПОЛЕВЫЕ РАБОТЫ

В мае 2023 г. археологической экспедицией ООО «ПИРС» были проведены разведочные археологические работы на земельном участке, предназначенном для размещения объекта «Межпоселковый газопровод до п. Дивенский Гатчинского района Ленинградской области» (Рис. 1-12). Объект обследования представляет собой трассу проектируемой линии газопровода, общей протяженностью 1 655 м, проходящую вдоль дороги между поселками Дивенский и Заозерье. Трасса обследования начинается в 106 метрах к северо-востоку от адреса Поселковая улица, 15, посёлок Дивенский, и заканчивается к северо-западу в 172 м от мемориала «Восставшим из забвения». Вдоль участка обследования были устроены точки фотофиксации.

Координаты характерных точек обследуемого участка:

	МСК-47 зона 2		**WGS 84**	
№ ПТ	**X**	**Y**	**N**	**E**

1	356050.2323	2198745.833	59.215216366	30.050425812
2	356009.7342	2198702.7269	59.214847648	30.049680772
3	355963.8056	2198648.1721	59.214428794	30.048736618
4	355902.0557	2198548.465	59.213862441	30.047005832
5	355876.5873	2198482.3914	59.213625809	30.045855244
6	355852.3966	2198381.8574	59.213396433	30.044101138
7	355843.0559	2198319.7501	59.213305016	30.043016175
8	355837.6646	2198271.1564	59.213250689	30.04216683
9	355808.7797	2198081.834	59.212968249	30.038859671
10	355781.5492	2197889.817	59.212700242	30.035505002
11	355701.4156	2197298.588	59.211907798	30.025175259
12	355750.8534	2197193.6894	59.212338457	30.023327072
13	355749.7429	2197180.2345	59.212326811	30.023091823
14	355735.0923	2197181.4438	59.212195464	30.023116556
15	355731.4134	2197130.8172	59.212156124	30.02223127
16	355780.4967	2197127.1939	59.212596221	30.02215589
17	355784.4195	2197187.6553	59.212638978	30.023213281
18	355760.5716	2197189.5079	59.212425161	30.023251513
19	355761.0397	2197195.5335	59.212430115	30.023356873
20	355711.7148	2197300.1213	59.21200043	30.025199597
21	355757.9481	2197641.1971	59.212457728	30.031158708
22	355767.7755	2197639.7634	59.212545757	30.031131241
23	355769.7584	2197654.6318	59.212565393	30.031391027
24	355759.863	2197656.0744	59.212476755	30.031418665
25	355791.4545	2197888.4434	59.212788979	30.035478579
26	355813.6059	2198045.0461	59.213007053	30.038214552
27	355823.4005	2198043.4032	59.213094764	30.038183449
28	355825.6998	2198058.226	59.213117221	30.038442369
29	355815.8374	2198059.8792	59.213028903	30.038473668
30	355818.6732	2198080.3778	59.213056871	30.038831813
31	355847.5811	2198269.8503	59.213339536	30.042141603
32	355852.9735	2198318.4546	59.213393874	30.042991135
33	355862.2207	2198379.9405	59.213484377	30.044065246
34	355886.1554	2198479.4104	59.213711325	30.045800789
35	355911.05	2198543.9953	59.213942627	30.046925456
36	355953.3209	2198612.3522	59.21433034	30.048112054
37	355961.6349	2198606.9197	59.214404303	30.048014986
38	355969.6849	2198619.5766	59.214478094	30.048234646
39	355961.313	2198625.0458	59.214403615	30.04833237
40	355971.9242	2198642.2883	59.21450095	30.048631697
41	356017.2088	2198696.0782	59.214913931	30.049562615
42	356057.5204	2198738.9858	59.215280952	30.050304223

Точка фотофиксации № 1.

Крайняя западная часть участка обследования. Точка фиксации находится в 117 метрах к северо-востоку от адреса Поселковая улица, 15, посёлок Дивенский. Местность представляет собой границу поросшего кустарниками поля и посёлка Дивенский, вид В (Рис. 13).

Координаты: N: 59.212357, E: 30.022811

Точка фотофиксации № 2.
Поворот участка обследования. Точка фиксации находится в 140 метрах к северо-востоку от адреса Поселковая улица, 15, посёлок Дивенский. Местность поросла смешенным лесом, вид с В и СЗ (Рис. 14-15).
Координаты: N: 59.212391, E: 30.023263

Точка фотофиксации № 3.
Крайняя часть участка обследования. Точка фиксации находится в 160 метрах к северо-востоку от адреса Поселковая улица, 15, посёлок Дивенский и пересекает ЛЭП. Местность представляет собой ровное поле, поросшее кустарниками и травами, вид с ЮВ и СЗ (Рис. 16-17).
Координаты: N: 59.212277, E: 30.023709

Точка фотофиксации № 4.
Поворот участка обследования. Точка фиксации находится в 230 метрах к востоку от адреса Поселковая улица, 15, посёлок Дивенский. Местность переувлажнена, поросла смешенным заболоченным лесом, вид с ЮВ и З (Рис. 18-19).
Координаты: N: 59.211980, E: 30.025192

Шурф № 1.
Находится в Гатчинском р-не к востоку в 277 м от адреса Поселковая улица, 15, посёлок Дивенский.
Координаты шурфа: N: 59.211992, E: 30.025888
Шурф имел размеры 1×1 м и был ориентирован по сторонам света. (Рис. 21-22). Шурф заложен в смешенном лесу. Поверхность в месте закладки шурфа была довольно ровной. (Рис. 22). Максимальная глубина вскрытия в шурфе составила 0,5 м (Рис. 23-24). Зафиксирована стратиграфия северной стенки шурфа (Рис. 24):
-темно-коричневый дерн и суглинок, принизанный корнями деревьев (0,5-0,2 м);
-серо-коричневая глина (материк).
Археологические предметы и признаки культурного слоя при разборе грунта в шурфе не были обнаружены. По завершении земляных работ шурф был рекультивирован методом обратной засыпки извлеченного из него грунта (Рис. 25).

Точка фотофиксации № 5.
Центральная часть участка обследования. Точка фиксации находится в 686 метрах к востоку от адреса Поселковая улица, 15, посёлок Дивенский и в 20 метрах от подъезда к станции «Дивенская». Местность переувлажнена, поросла смешенным заболоченным лесом, вид с В и вид с З (Рис. 26-27).
Координаты: N: 59.212532, E: 30.032822

Точка фотофиксации № 6.
Центральная часть участка обследования. Точка фиксации находится в 681 метрах к западу от мемориала «Восставшим из забвения» и в 17 метрах от подъезда к станции «Дивенская». Местность поросла смешенным лесом, вид с В и вид с З (Рис. 28-29).
Координаты: N: 59.213101, E: 30.040592

Точка фотофиксации № 7.

Крайняя часть участка обследования. Точка фиксации находится в 292 метрах к западу от мемориала «Восставшим из забвения» и в 20 метрах от подъезда к станции «Дивенская». Местность поросла смешенным лесом, вид с ЮЗ (Рис. 30-31).
Координаты: N: 59.213974, E: 30.047184

Шурф № 2.
Находится в Гатчинском р-не к западу в 206 м от мемориала «Восставшим из забвения».
Координаты шурфа: N: 59.214494, E: 30.048780
Шурф имел размеры 1×1 м и был ориентирован по сторонам света. (Рис. 33-34). Шурф заложен в смешенном лесу. Поверхность в месте закладки шурфа была довольно ровной. (Рис. 34). Максимальная глубина вскрытия в шурфе составила 0,5 м (Рис. 35-36). Зафиксирована стратиграфия северной стенки шурфа (Рис. 36):
-светло-коричневый дерн и суглинок (0,5-0,3 м);
-серо-коричневая глина (материк).
Археологические предметы и признаки культурного слоя при разборе грунта в шурфе не были обнаружены. По завершении земляных работ шурф был рекультивирован методом обратной засыпки извлеченного из него грунта (Рис. 37).

Точка фотофиксации № 8.
Крайняя часть участка обследования. Точка фиксации находится в 178 метрах к северо-западу от мемориала «Восставшим из забвения» и в 25 метрах от подъезда к станции «Дивенская». Местность переувлажнена, поросла смешенным заболоченным лесом, вид с СВ и ЮЗ (Рис. 38-39).
Координаты: N: 59.214860, E: 30.049565

Точка фотофиксации № 9.
Крайняя северная часть участка обследования. Точка фиксации находится в 170 метрах к северо-западу от мемориала «Восставшим из забвения» и в 23 метрах от подъезда к станции «Дивенская». Местность поросла смешенным лесом, вид с СВ (Рис. 40).
Координаты: N: 59.215190, E: 30.050332

Точка фотофиксации № 10.
Данная точка выходит за границы участка обследования. Точка фиксации находится к юго-востоку в 138 м от подъезда к станции «Дивенская». у мемориала «Восставшим из забвения», вид с ЮЗ и З (Рис. 41-44).
Координаты: N: 59.214095, E: 30.052320

ОБОСНОВАНИЕ ВЫВОДОВ ЭКСПЕРТИЗЫ

В результате археологического обследования, проведённого согласно Открытому листу № 3149-2022, выданного 14 ноября 2022 г. на имя Соболева Владислава Юрьевича Министерством культуры Российской Федерации, на территории земельного участка, отведенного под работы по объекту «Межпоселковый газопровод до п. Дивенский Гатчинского района Ленинградской области» установлено следующее:

На обследованном земельном участке не встречен древний культурный слой и какие-либо различимые на поверхности объекты, подлежащие согласно действующему законодательству (ФЗ-73 от 25 июня 2002 г. Ст.3 и ФЗ-245 от 25 июля 2013 г. Ст. 6) государственной охране в качестве объектов археологического наследия. В ходе археологических изысканий на земельном участке было выполнено 2 шурфа размерами 1 х 1

м каждый, позволившие в полной мере исследовать территорию землеотвода на предмет ее освоения человеком в древности. Во всех шурфах культурный слой, археологические предметы и другие объекты, которые можно связать с деятельностью человека, отсутствуют.

Таким образом, объекты культурного наследия либо объекты, обладающие признаками объекта культурного наследия, в ходе проведённого обследования не были выявлены.

Вывод:

Экспертом сделан вывод о возможности (**положительное заключение**) проведения земляных, строительных, мелиоративных и (или) хозяйственных работ, предусмотренных статьей 25 Лесного кодекса Российской Федерации работ по использованию лесов и иных работ на земельном участке, предназначенном для проектирования и строительства объекта: «Межпоселковый газопровод до п. Дивенский Гатчинского района Ленинградской области», ввиду отсутствия на данном земельном участке выявленных объектов археологического наследия.

В.Ю.Соболев

08 июня 2023 г.

Документ подписан усиленной квалифицированной цифровой подписью в соответствии с п. 22 Положения о Государственной историко-культурной экспертизе, утвержденного постановлением Правительства от 15 июля 2009 г. № 569.

Перечень приложений к заключению экспертизы:

Приложение 1. Библиографические, картографические и архивные источники;

Приложение 2. Альбом иллюстраций.

Приложение 3. Копия разрешительной документации на право проведения археологических работ; Копии документов об аттестации государственного эксперта; Сведения о квалификации трудовых ресурсов.

Приложение 4. Копия технического задания к договору №22-10/17-1 от 17.10.2022 г.

Приложение 5. Копии документов, предоставленных заказчиком.

ПРИЛОЖЕНИЕ № 1

к Акту по результатам государственной историко-культурной экспертизы земельного участка, предназначенного для проектирования и строительства объекта: «Межпоселковый газопровод до п. Дивенский Гатчинского района Ленинградской области», подлежащего воздействию земляных, строительных, мелиоративных, хозяйственных и (или) иных работ, предусмотренных статьей 25 Лесного кодекса РФ работ по использованию лесов (за исключением работ, указанных в пунктах 3, 4 и 7 части 1 статьи 25 Лесного кодекса РФ) и иных работ, в случае если федеральный орган охраны объектов культурного наследия и орган охраны объектов культурного наследия субъекта РФ не имеет данных об отсутствии на указанном земельном участке объектов археологического наследия, включенных в реестр, и выявленных объектов археологического наследия (пп. «д» п. 11 (1) Положения о Государственной историко-культурной экспертизе, утвержденного Постановлением Правительства РФ от 15 июля 2009 года № 569)

БИБЛИОГРАФИЧЕСКИЕ, КАРТОГРАФИЧЕСКИЕ И АРХИВНЫЕ ИСТОЧНИКИ

ЛИТЕРАТУРА И АРХИВНЫЕ ИСТОЧНИКИ

Васильева Н.В., Субетто Д.А., Вербицкий В.Р., Кротова-Путинцева А.Е. История формирования Ильмень-Волховского бассейна // Известия Российского государственного педагогического университета им А.И.Герцена. Вып № 153-2. 2012. С. 141–150.

«Волости и важнейшие селения европейской России. Выпуск VII. Губернии приозерной группы», СПб. 1885, С. 20.

Выявленные объекты культурного наследия. Гатчинский район. Электронный ресурс: https://culture.lenobl.ru/Document/1487708767.doc

Геоморфологическое районирование СССР. М., 1980.

Гурина Н.Н. Древняя история Северо-Запада Европейской части СССР. // МИА. 1961. № 87.

Лапшин В. А. Археологическая карта Ленинградской области. Ч.2 СПб. 1995.

Квасов Д. Д. Позднечетвертичная история крупных озер и внутренних морей Восточной Европы. Л.. 1974.

Орлов С.Н. Памятники эпохи раннего металла в окрестностях Новгорода // СА. 1967. № 2.

Охрана памятников истории и культуры. Сборник документов. М., 1973.

Репников Н. И., 1931. Жальники Новгородской земли // Известия ГАИМК. Т. 9. Вып. 5. Л., ГАИМК.

Сорокин П. Е., 2008. Археологическое изучение средневековых памятников Приневья. Новые данные по археологии ижоры // Археологическое наследие Санкт Петербурга. Вып. 2. СПб.

Юшкова М. А. Эпоха бронзы и ранний железный век на Северо-Западе. Автореферат на соискание ученой степени кандидата исторических наук. СПб. 2011.

Юшкова М.А., Мурашкин А.И., Городилов А.Ю. Археологический мониторинг памятников эпохи камня-средневековья на северо-востоке Ленинградской области в 2004-2009 гг //Археологические памятники России: охрана и мониторинг. Спб., 2012.

ПРИЛОЖЕНИЕ № 2

к Акту по результатам государственной историко-культурной экспертизы земельного участка, предназначенного для проектирования и строительства объекта: «Межпоселковый газопровод до п. Дивенский Гатчинского района Ленинградской области», подлежащего воздействию земляных, строительных, мелиоративных, хозяйственных и (или) иных работ, предусмотренных статьей 25 Лесного кодекса РФ работ по использованию лесов (за исключением работ, указанных в пунктах 3, 4 и 7 части 1 статьи 25 Лесного кодекса РФ) и иных работ, в случае если федеральный орган охраны объектов культурного наследия и орган охраны объектов культурного наследия субъекта РФ не имеет данных об отсутствии на указанном земельном участке объектов археологического наследия, включенных в реестр, и выявленных объектов археологического наследия (пп. «д» п. 11 (1) Положения о Государственной историко-культурной экспертизе, утвержденного Постановлением Правительства РФ от 15 июля 2009 года № 569)

АЛЬБОМ ИЛЛЮСТРАЦИЙ

Рис. 1. Межпоселковый газопровод до п. Дивенский Гатчинского района Ленинградской области. Ленинградская область. Гатчинский район. План-схема Ленинградской области с указанием участка обследования.

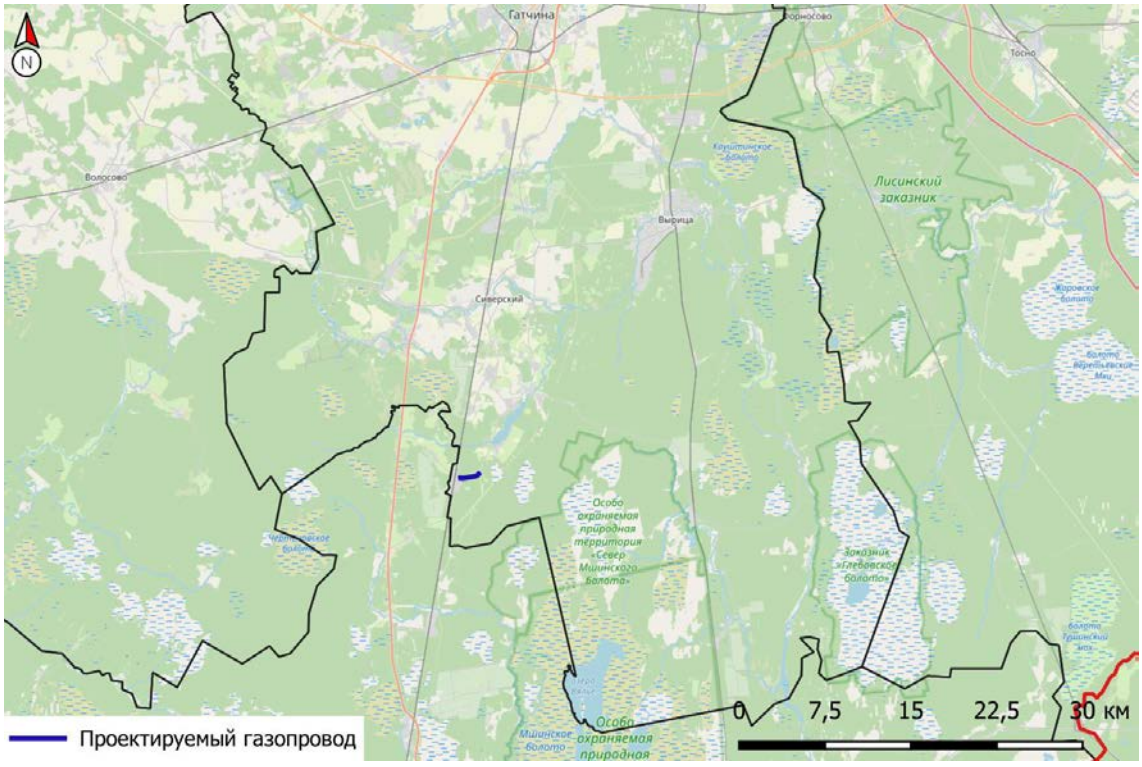

Рис. 2. Межпоселковый газопровод до п. Дивенский Гатчинского района Ленинградской области. Ленинградская область. Гатчинский район. Месторасположение участка обследования в Гатчинском районе Ленинградской области.

Рис. 3. Межпоселковый газопровод до п. Дивенский Гатчинского района Ленинградской области. Ленинградская область. Гатчинский район. Схема участка обследования с нанесением точек фиксации и археологических шурфов на спутниковом снимке Google.

Рис. 4. Межпоселковый газопровод до п. Дивенский Гатчинского района Ленинградской области. Ленинградская область. Гатчинский район. Схема участка обследования с нанесением точек фиксации и археологических шурфов на карте Open street ma

Рис. 7. Межпоселковый газопровод до п. Дивенский Гатчинского района Ленинградской области. Ленинградская область. Гатчинский район. Месторасположение участка обследования на специальной карте С.-Петербургская губерния, Новгородское и Выборгское наместничества. Атлас 1794 г. для юношества. (http://www.etomesto.ru/map-atlas_1794_spb-novgorod-vyborg/).

Рис. 7. Межпоселковый газопровод до п. Дивенский Гатчинского района Ленинградской области. Ленинградская область. Гатчинский район. Месторасположение участка обследования на специальной карте Западной части России. Шуберт 1826-1840 гг. 1832 г. (http://www.etomesto.ru/map-shubert-10-verst).

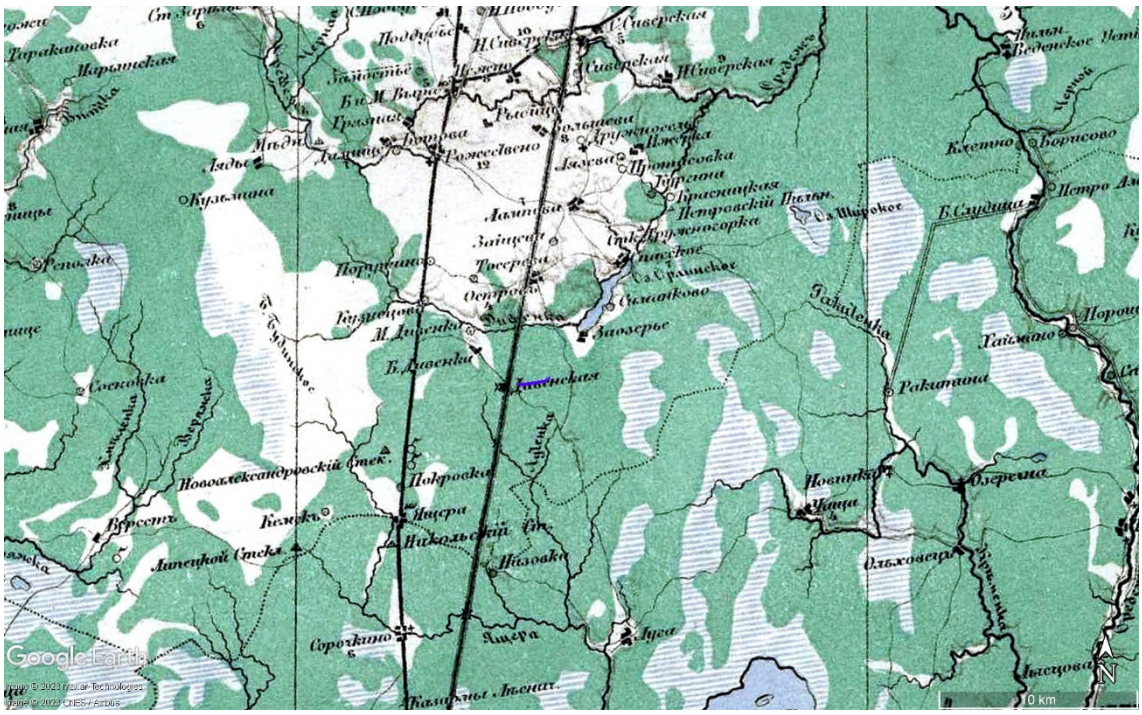

Рис. 9. Межпоселковый газопровод до п. Дивенский Гатчинского района Ленинградской области. Ленинградская область. Гатчинский район. Месторасположение участка обследования на карте Стрельбицкого Санкт-Петербургской губернии. 1865 г. (http://www.etomesto.ru/map-peterburg_strelbickiy_1865).

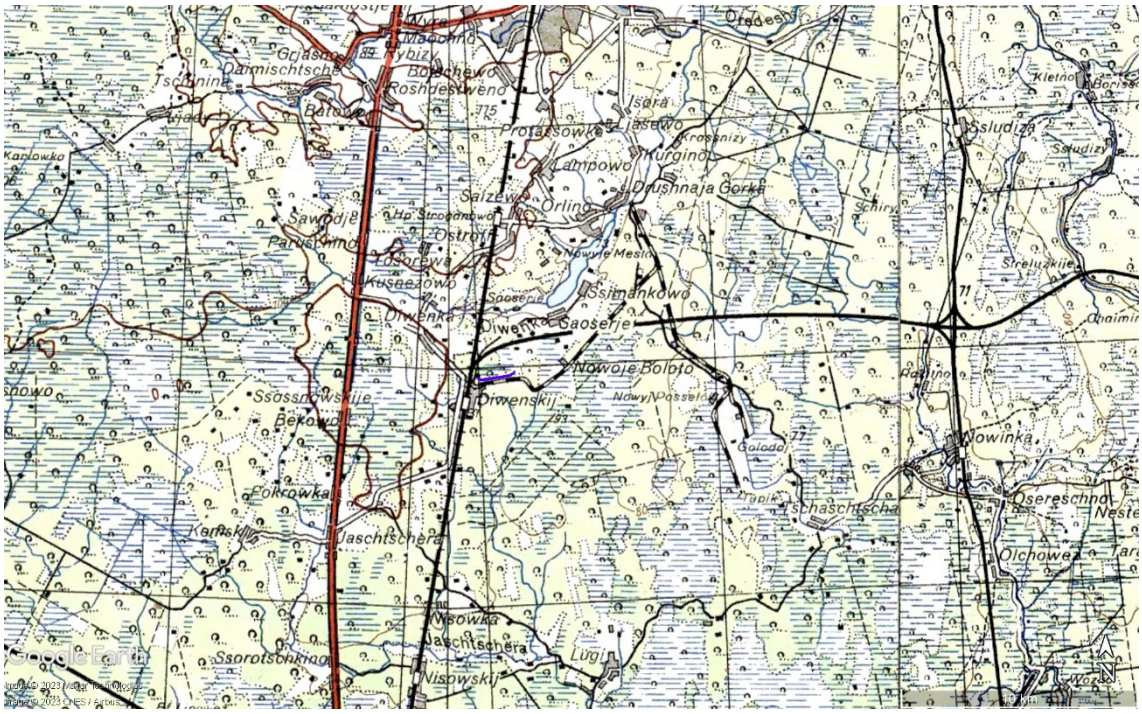

Рис. 11. Межпоселковый газопровод до п. Дивенский Гатчинского района Ленинградской области. Ленинградская область. Гатчинский район. Месторасположение участка обследования на немецкой военной карте Второй мировой войны. Европейская часть СССР. Трехкилометровка. 1941 г. (http://www.etomesto.ru/map-atlas_osteuropa).

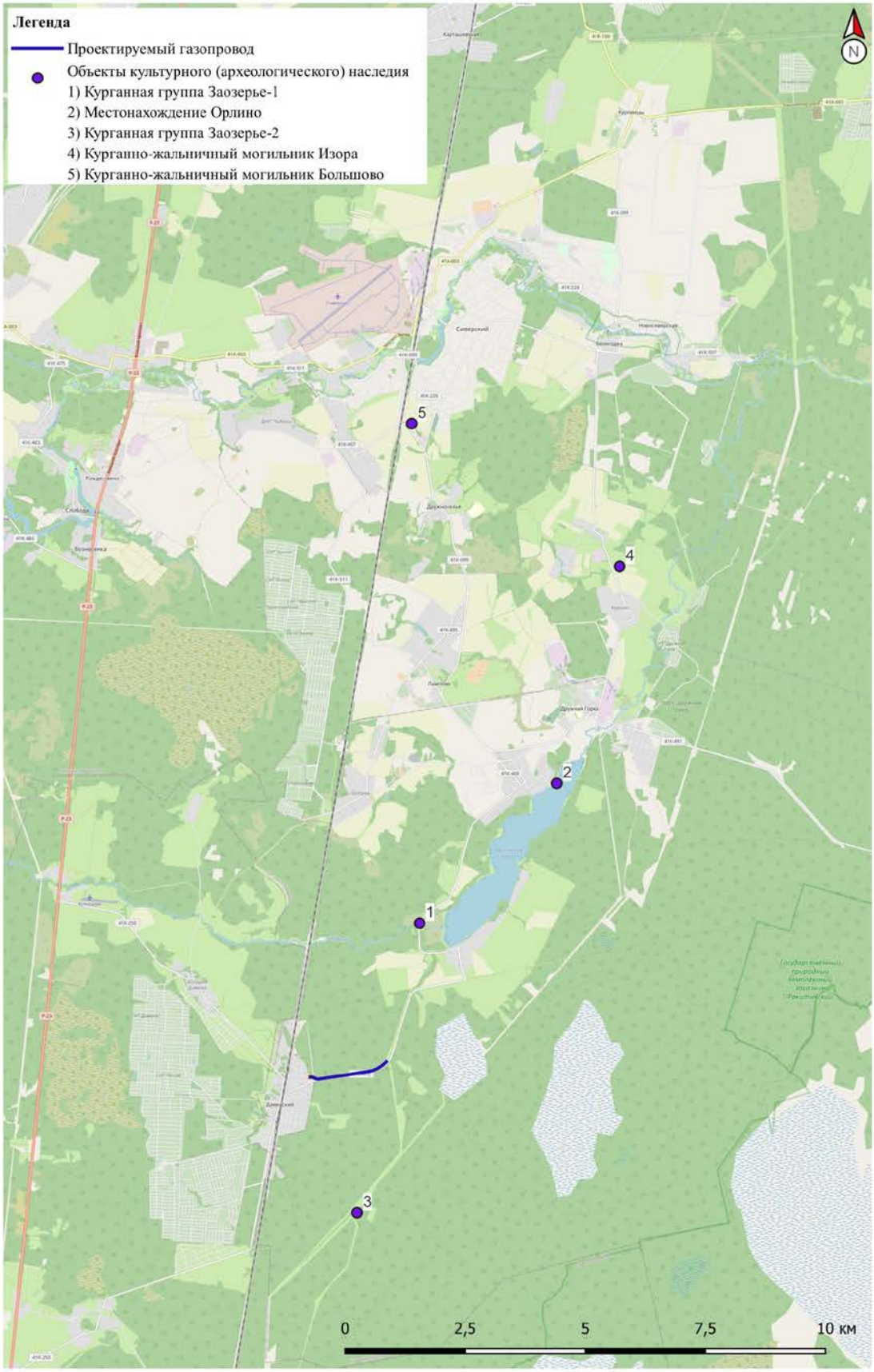

Рис. 12. Межпоселковый газопровод до п. Дивенский Гатчинского района Ленинградской области. Ленинградская область. Гатчинский район. Схема участка обследования с нанесенными ближайшими известными (и сохранившимися) объектами археологического наследия.

Рис. 13. Межпоселковый газопровод до п. Дивенский Гатчинского района Ленинградской области. Ленинградская область. Гатчинский район. Общий вид участка обследования. Точка съемки 1. Вид с В.

Рис. 14. Межпоселковый газопровод до п. Дивенский Гатчинского района Ленинградской области. Ленинградская область. Гатчинский район. Общий вид участка обследования. Точка съемки 2. Вид с В.

Рис. 15. Межпоселковый газопровод до п. Дивенский Гатчинского района Ленинградской области. Ленинградская область. Гатчинский район. Общий вид участка обследования. Точка съемки 2. Вид с СЗ.

Рис. 16. Межпоселковый газопровод до п. Дивенский Гатчинского района Ленинградской области. Ленинградская область. Гатчинский район. Общий вид участка обследования. Пересечение ЛЭП. Точка съемки 3. Вид с ЮВ.

Рис. 17. Межпоселковый газопровод до п. Дивенский Гатчинского района Ленинградской области. Ленинградская область. Гатчинский район. Общий вид участка обследования. Пересечение ЛЭП. Точка съемки 3. Вид с СЗ.

Рис. 18. Межпоселковый газопровод до п. Дивенский Гатчинского района Ленинградской области. Ленинградская область. Гатчинский район. Общий вид участка обследования. Точка съемки 4. Вид с ЮВ.

Рис. 19. Межпоселковый газопровод до п. Дивенский Гатчинского района Ленинградской области. Ленинградская область. Гатчинский район. Общий вид участка обследования. Точка съемки 4. Вид с З.

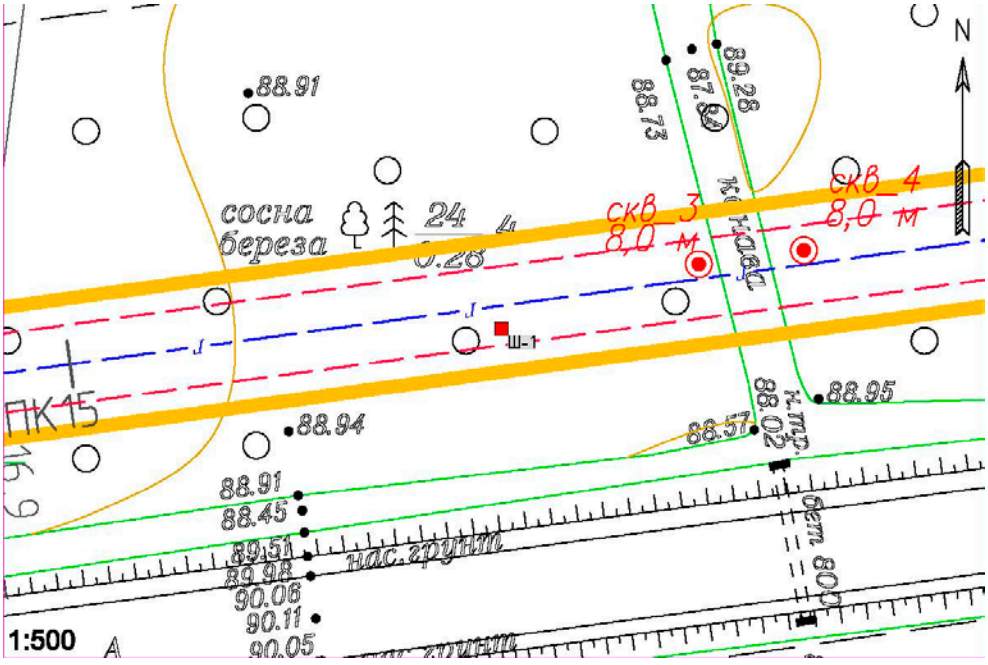

Рис. 20. Межпоселковый газопровод до п. Дивенский Гатчинского района Ленинградской области. Ленинградская область. Гатчинский район. Шурф 1. Местоположение на топоплане масштаб 1:500 (Топосъемка предоставлена заказчиком).

Рис. 21. Межпоселковый газопровод до п. Дивенский Гатчинского района Ленинградской области. Ленинградская область. Гатчинский район. Шурф 1. Местоположение. Вид с Ю.

Рис. 22. Межпоселковый газопровод до п. Дивенский Гатчинского района Ленинградской области. Ленинградская область. Гатчинский район. Шурф 1. До начала работ. Вид с Ю.

Рис. 23. Межпоселковый газопровод до п. Дивенский Гатчинского района Ленинградской области. Ленинградская область. Гатчинский район. Шурф 1. Зачистка по материку. Вид с Ю.

Рис. 24. Межпоселковый газопровод до п. Дивенский Гатчинского района Ленинградской области. Ленинградская область. Гатчинский район. Шурф 1. Стратиграфия северного профиля и контрольный прокоп. Вид с Ю.

Рис. 25. Межпоселковый газопровод до п. Дивенский Гатчинского района Ленинградской области. Ленинградская область. Гатчинский район. Шурф 1. Засыпка. Вид с Ю.

Рис. 26. Межпоселковый газопровод до п. Дивенский Гатчинского района Ленинградской области. Ленинградская область. Гатчинский район. Общий вид участка обследования. Точка съемки 5. Вид с В.

Рис. 27. Межпоселковый газопровод до п. Дивенский Гатчинского района Ленинградской области. Ленинградская область. Гатчинский район. Общий вид участка обследования. Точка съемки 5. Вид с З.

Рис. 28. Межпоселковый газопровод до п. Дивенский Гатчинского района Ленинградской области. Ленинградская область. Гатчинский район. Общий вид участка обследования. Точка съемки 6. Вид с В.

Рис. 29. Межпоселковый газопровод до п. Дивенский Гатчинского района Ленинградской области. Ленинградская область. Гатчинский район. Общий вид участка обследования. Точка съемки 6. Вид с З.

Рис. 30. Межпоселковый газопровод до п. Дивенский Гатчинского района Ленинградской области. Ленинградская область. Гатчинский район. Общий вид участка обследования. Точка съемки 7. Вид с СВ.

Рис. 31. Межпоселковый газопровод до п. Дивенский Гатчинского района Ленинградской области. Ленинградская область. Гатчинский район. Общий вид участка обследования. Точка съемки 7. Вид с ЮЗ.

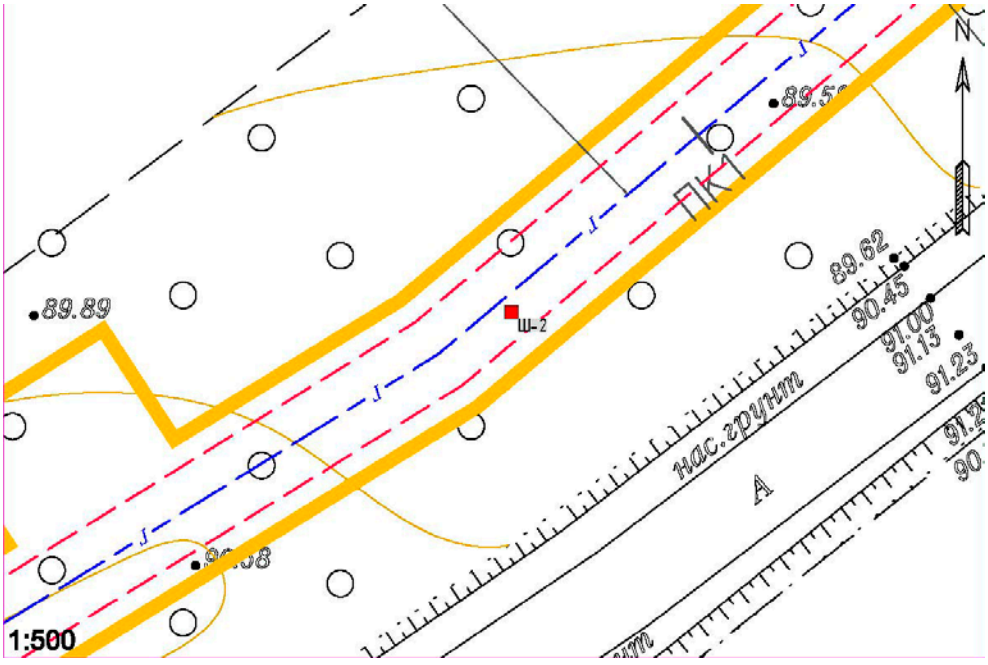

Рис. 32. Межпоселковый газопровод до п. Дивенский Гатчинского района Ленинградской области. Ленинградская область. Гатчинский район. Шурф 2. Местоположение на топоплане масштаб 1:500 (Топосъемка предоставлена заказчиком).

Рис. 33. Межпоселковый газопровод до п. Дивенский Гатчинского района Ленинградской области. Ленинградская область. Гатчинский район. Шурф 2. Местоположение. Вид с Ю.

Рис. 34. Межпоселковый газопровод до п. Дивенский Гатчинского района Ленинградской области. Ленинградская область. Гатчинский район. Шурф 2. До начала работ. Вид с Ю.

Рис. 35. Межпоселковый газопровод до п. Дивенский Гатчинского района Ленинградской области. Ленинградская область. Гатчинский район. Шурф 2. Зачистка по материку. Вид с Ю.



Рис. 36. Межпоселковый газопровод до п. Дивенский Гатчинского района Ленинградской области. Ленинградская область. Гатчинский район. Шурф 2. Стратиграфия северного профиля и контрольный прокоп. Вид с Ю.

Рис. 37. Межпоселковый газопровод до п. Дивенский Гатчинского района Ленинградской области. Ленинградская область. Гатчинский район. Шурф 2. Засыпка. Вид с Ю.

Рис. 38. Межпоселковый газопровод до п. Дивенский Гатчинского района Ленинградской области. Ленинградская область. Гатчинский район. Общий вид участка обследования. Точка съемки 8. Вид с СВ.

Рис. 39. Межпоселковый газопровод до п. Дивенский Гатчинского района Ленинградской области. Ленинградская область. Гатчинский район. Общий вид участка обследования. Точка съемки 8. Вид с ЮЗ.

Рис. 40. Межпоселковый газопровод до п. Дивенский Гатчинского района Ленинградской области. Ленинградская область. Гатчинский район. Общий вид участка обследования. Точка съемки 9. Вид с СВ.

Рис. 41. Межпоселковый газопровод до п. Дивенский Гатчинского района Ленинградской области. Ленинградская область. Гатчинский район. Братское захоронение в непосредственной близости от трассы газопровода. Точка съемки 10. Вид с ЮЗ.

Рис. 42. Межпоселковый газопровод до п. Дивенский Гатчинского района Ленинградской области. Ленинградская область. Гатчинский район. Братское захоронение в непосредственной близости от трассы газопровода. Точка съемки 11. Вид с З.

Рис. 43. Межпоселковый газопровод до п. Дивенский Гатчинского района Ленинградской области. Ленинградская область. Гатчинский район. Центральный обелиск братского захоронения. Вид с ЮЗ.

Рис. 44. Межпоселковый газопровод до п. Дивенский Гатчинского района Ленинградской области. Ленинградская область. Гатчинский район. Памятная табличка на одной из могил братского захоронения. Вид с ЮЗ.

ПРИЛОЖЕНИЕ № 3

к Акту по результатам государственной историко-культурной экспертизы земельного участка, предназначенного для проектирования и строительства объекта: «Межпоселковый газопровод до п. Дивенский Гатчинского района Ленинградской области», подлежащего воздействию земляных, строительных, мелиоративных, хозяйственных и (или) иных работ, предусмотренных статьей 25 Лесного кодекса РФ работ по использованию лесов (за исключением работ, указанных в пунктах 3, 4 и 7 части 1 статьи 25 Лесного кодекса РФ) и иных работ, в случае если федеральный орган охраны объектов культурного наследия и орган охраны объектов культурного наследия субъекта РФ не имеет данных об отсутствии на указанном земельном участке объектов археологического наследия, включенных в реестр, и выявленных объектов археологического наследия (пп. «д» п. 11 (1) Положения о Государственной историко-культурной экспертизе, утвержденного Постановлением Правительства РФ от 15 июля 2009 года № 569)

КОПИИ ДОКУМЕНТОВ ОБ АТТЕСТАЦИИ ГОСУДАРСТВЕННОГО ЭКСПЕРТА

СВЕДЕНИЯ О КВАЛИФИКАЦИИ ТРУДОВЫХ РЕСУРСОВ

МИНИСТЕРСТВО КУЛЬТУРЫ РОССИЙСКОЙ ФЕДЕРАЦИИ

ПРИКАЗ

от 9 ноября 2021 г. Москва № 1809

Об аттестации экспертов по проведению государственной историко-культурной экспертизы

В соответствии с Федеральным законом от 25 июня 2002 г. № 73-ФЗ «Об объектах культурного наследия (памятниках истории и культуры) народов Российской Федерации», пунктом 9 Положения о государственной историко-культурной экспертизе, утвержденного постановлением Правительства Российской Федерации от 15 июля 2009 г. № 569, Положением о порядке аттестации экспертов по проведению государственной историко-культурной экспертизы, утвержденным приказом Минкультуры России от 26 августа 2010 г. № 563 (в редакции приказа Минкультуры России от 17 октября 2011 г. № 1003), руководствуясь Положением об аттестационной комиссии Минкультуры России, утвержденным приказом Минкультуры России от 29 декабря 2011 г. № 1276, протоколами заседания аттестационной комиссии Министерства культуры Российской Федерации по аттестации экспертов по проведению государственной историко-культурной экспертизы от 26 октября 2021 г., от 27 октября 2021 г., п р и к а з ы в а ю:

1. Аттестовать экспертов по проведению государственной историко-культурной экспертизы согласно приложению к настоящему приказу.

2. Департаменту государственной охраны культурного наследия (Р.А.Рыбало) обеспечить размещение информации об аттестованных экспертах на официальном сайте Минкультуры России в сети Интернет.

3. Контроль за исполнением настоящего приказа оставляю за собой.

Первый заместитель Министра С.Г.Обрывалин

Приложение
к приказу Министерства культуры
Российской Федерации
от «9» ноября 2021 г.
№ 1809

Аттестованные эксперты по проведению
государственной историко-культурной экспертизы

№ п / п	Фамилия, имя, отчество соискателя	Решение о присвоении статуса аттестованного эксперта:
1.	Барашев Михаил Анатольевич	- выявленные объекты культурного наследия в целях обоснования целесообразности включения данных объектов в реестр. - документы, обосновывающие включение объектов культурного наследия в реестр; - документы, обосновывающие изменение категории историко-культурного значения объекта культурного наследия.
2.	Васютин Олег Иванович	- выявленные объекты культурного наследия в целях обоснования целесообразности включения данных объектов в реестр. - документы, обосновывающие включение объектов культурного наследия в реестр; - проектная документация на проведение работ по сохранению объектов культурного наследия; документация или разделы документации, обосновывающие меры по обеспечению сохранности объекта культурного наследия, включенного в реестр, выявленного объекта культурного наследия либо объекта, обладающего признаками объекта культурного наследия, при проведении земляных, мелиоративных, хозяйственных работ, указанных в статье 30 Федерального закона от 25.06.2002 № 73-ФЗ «Об объектах культурного наследия (памятниках истории и культуры) народов Российской Федерации» (далее – Федеральный закон) работ по использованию лесов и иных работ в границах территории объекта культурного наследия либо на земельном участке, непосредственно связанном с земельным участком в границах территории объекта культурного наследия.

		хозяйственных работ, указанных в статье 30 Федерального закона работ по использованию лесов и иных работ в границах территории объекта культурного наследия либо на земельном участке, непосредственно связанном с земельным участком в границах территории объекта культурного наследия.
28.	Соболев Владислав Юрьевич	- выявленные объекты культурного наследия в целях обоснования целесообразности включения данных объектов в реестр; - документы, обосновывающие включение объектов культурного наследия в реестр; - документы, обосновывающие исключение объектов культурного наследия из реестра; - земли, подлежащие воздействию земляных, строительных, мелиоративных, хозяйственных работ, предусмотренных статьей 25 Лесного кодекса Российской Федерации работ по использованию лесов (за исключением работ, указанных в пунктах 3, 4 и 7 части 1 статьи 25 Лесного кодекса Российской Федерации) и иных работ, в случае, если указанные земли расположены в границах территорий, утвержденных в соответствии с пунктом 34.2 пункта 1 статьи 9 Федерального закона; - документация или разделы документации, обосновывающие меры по обеспечению сохранности объекта культурного наследия, включенного в реестр, выявленного объекта культурного наследия либо объекта, обладающего признаками объекта культурного наследия, при проведении земляных, мелиоративных, хозяйственных работ, указанных в статье 30 Федерального закона работ по использованию лесов и иных работ в границах территории объекта культурного наследия либо на земельном участке, непосредственно связанном с земельным участком в границах территории объекта культурного наследия; - документация, за исключением научных отчетов о выполненных археологических полевых работах, содержащая результаты исследований, в соответствии с которыми определяется наличие или отсутствие объектов, обладающих признаками объекта культурного наследия, на земельных участках, подлежащих воздействию земляных, строительных, мелиоративных, хозяйственных работ, указанных в статье 30 Федерального закона работ по использованию лесов и иных работ.

ПРОЕКТНО-ИЗЫСКАТЕЛЬСКИЕ РЕШЕНИЯ В СТРОИТЕЛЬСТВЕ
197082, г. САНКТ-ПЕТЕРБУРГ, БОГАТЫРСКИЙ ПР., д.49, к.2, пом.318
ОГРН 1177847165198, ИНН 7814690758, КПП 781401001
р/с 40702810210000127151 в АО "ТИНЬКОФФ БАНК", БИК 044525974, 30101810145250000974

25.05.2023

_____

№_____

СПРАВКА

Дана о том, что следующие сотрудники Общества с ограниченной ответственностью «Проектно-изыскательские решения в строительстве» работают в ООО «ПИРС» в должности экспертов:

Соболев Владислав Юрьевич – эксперт (приказ об аттестации эксперта Минкультуры РФ от 09 ноября 2021 г. № 1809), приказ о приеме на работу № Л-23 от 02.09.2019, принят по трудовому договору б/№ от 02.09.2019 г. с 02.09.2019 по настоящее время

Михайлова Елена Робертовна – эксперт (приказ об аттестации эксперта Минкультуры РФ от 09 ноября 2021 г. № 1809), приказ о приеме на работу № Л-10 от 31.05.2019, принят по трудовому договору б/№ от 31.05.2019 г. с 01.06.2019 по настоящее время

Хвощинская Наталия Вадимовна - эксперт (приказ об аттестации эксперта Минкультуры РФ от 09 ноября 2021 г. № 1809), приказ о приеме на работу № Л-2 от 09.01.2019, принят по трудовому договору б/№ от 09.01.2019 г. с 09.01.2019 по настоящее время

С уважением,
Генеральный директор Т.В. Носова

/25.05.2023/

9013880@mail.ru
тел.: 8 (904) 610-00-04

ТРУДОВОЙ ДОГОВОР № 19/07

г. Санкт-Петербург «02» сентября 2019 г.

Общество с ограниченной ответственностью «Проектно-изыскательские решения в строительстве», в лице генерального директора **Носовой Татьяны Валерьевны**, действующего на основании Устава, именуемый в дальнейшем «Работодатель», с одной стороны, и **Соболев Владислав Юрьевич**, именуемый (-ая) в дальнейшем «Работник», с другой стороны, заключили настоящий трудовой договор о нижеследующем:

1. ОБЩИЕ ПОЛОЖЕНИЯ

1.1. Настоящий Договор регулирует трудовые отношения между Работником и Работодателем.
1.2. Договор составлен с учетом законодательства Российской Федерации и является обязательным документом для Сторон, в том числе при решении трудовых споров между Работником и Работодателем в судебных и иных спорах.

2. ПРЕДМЕТ ТРУДОВОГО ДОГОВОРА

2.1. Работодатель поручает, а Работник принимает на себя выполнение обязанностей в должности **научного сотрудника в отделе полевых исследований**.
2.2. Работник осуществляет свою трудовую деятельность в соответствии с должностной инструкцией, утверждаемой Работодателем, с которой Работник ознакомлен под роспись и настоящим Договором.
2.3. Работник подчиняется непосредственно генеральному директору.
2.4. Указания непосредственного руководителя являются обязательными для работника.
2.5. В случае возникновения разногласий в указаниях непосредственного руководителя и руководителя организации Работник обязан выполнять указания последнего, поставив предварительно в известность своего непосредственного руководителя.
2.6. Для Работника работа по настоящему договору является **по совместительству**.

3. СРОК ДЕЙСТВИЯ ДОГОВОРА

3.1. Настоящий Договор заключен на неопределенный срок.
3.2. Работник обязан приступить к выполнению своих должностных обязанностей **с «02» сентября 2019 г.**
3.3. Работнику не устанавливается испытательный срок.
3.4. Настоящий договор вступает в силу в день выхода Работника на работу.
3.5. В случае, если Работник не приступил к работе в день начала работы, установленный в п. 3.2. настоящего Договора, Работодатель имеет право аннулировать настоящий договор.

4. ПРАВА И ОБЯЗАННОСТИ СТОРОН

4.1. Стороны обязуются соблюдать положения Трудового кодекса Российской Федерации, законов и иных нормативных правовых актов Российской Федерации, локальных нормативных актов Работодателя.
4.2. Работник имеет право на:

4.2.1. предоставление ему работы, обусловленной настоящим Договором;
4.2.2. обеспечение Работодателем условий для безопасного и эффективного труда;
4.2.3. соблюдение Работодателем требований трудового законодательства Российской Федерации;
4.2.4. получения информации, необходимой для выполнения должностных обязанностей, относящихся к деятельности Работника;
4.2.5. получение обусловленной настоящим Договором заработной платы;
4.2.6. иные права, предусмотренные трудовым законодательством Российской Федерации.
4.3. Работник обязан:
4.3.1. добросовестно, своевременно, на высоком профессиональном уровне исполнять свои должностные обязанности;
4.3.2. бережно относиться к имуществу Работодателя, принимая меры к предотвращению причинения организации имущественного ущерба;
4.3.3. возмещать Работодателю причиненный ему прямой действительный ущерб в соответствии с нормами законодательства Российской Федерации;
4.3.4. соблюдать трудовую дисциплину, Правила внутреннего трудового распорядка Работодателя, правила по охране труда и технике безопасности, иные локальные нормативные акты Работодателя;
4.3.5. способствовать созданию и поддержанию благоприятного делового и морального климата в организации;
4.3.6. на Работника могут быть возложены и иные обязанности, предусмотренные трудовым законодательством Российской Федерации, настоящим Договором, а также приложениями к нему, локальными актами Работодателя; возложение обязанностей, не предусмотренных настоящим Договором, осуществляется в случаях и порядке, установленных Трудовым кодексом Российской Федерации.
4.4. Работодатель имеет право:
4.4.1. требовать и контролировать выполнение Работником своих должностных обязанностей;
4.4.2. контролировать соблюдение Работником трудовой дисциплины, Правил внутреннего трудового распорядка, правил по охране труда и технике безопасности, иных локальных нормативных актов Работодателя;
4.4.3. требовать возмещения ущерба, причиненного Работодателю по вине Работника в соответствии с нормами законодательства Российской Федерации;
4.4.4. привлекать Работника к дисциплинарной и материальной ответственности, в соответствии с законодательством Российской Федерации.
4.5.Работодатель обязан:
4.5.1. предоставлять Работнику работу, обусловленную настоящим Договором и Должностной инструкцией;
4.5.2. обеспечивать Работника оборудованным рабочим местом, отвечающим требованиям охраны труда, и иными средствами, необходимыми для исполнения им трудовых обязанностей;
4.5.3. соблюдать условия и порядок оплаты труда Работнику, установленные Трудовым кодексом Российской Федерации, настоящим Договором и локальными нормативными актами Работодателя.

5. РЕЖИМ РАБОЧЕГО ВРЕМЕНИ И ВРЕМЯ ОТДЫХА

5.1. Работнику установлен следующий режим рабочего времени:
Пятидневная рабочая неделя продолжительностью 20 часов. Выходными днями является суббота и воскресенье. Перерыв для отдыха и питания 30 минут в удобное для работника время. Время начала и окончания рабочего дня Работник определяет самостоятельно.
5.2. Работник имеет право на предусмотренный законом ежегодный основной оплачиваемый отпуск продолжительностью 28 (двадцать восемь) календарных дней за каждый год работы.
5.3. Работа по настоящему Договору допускает наличие у Работника служебных командировок, т.е. выполнение служебных поручений по распоряжению Работодателя вне места постоянной работы. Возмещение расходов в случае направления Работника в служебную командировку производится в соответствии с действующим законодательством и локальными нормативными актами Работодателя.

6. УСЛОВИЯ ОПЛАТЫ ТРУДА РАБОТНИКА

6.1. Ежемесячный должностной оклад Работника составляет: **20 000 (Двадцать тысяч) рублей в месяц**. Оплата труда производится пропорционально отработанному времени.
6.2. Выплата заработной платы производится два раза в месяц: 13 и 27 числа.
6.3. По дополнительному взаимному соглашению Сторон размер и система оплаты труда в течение срока действия настоящего Договора могут быть пересмотрены.
6.4. Заработная плата выплачивается через кассу Работодателя или путем перечисления на банковский счет Работника.

7. СОЦИАЛЬНОЕ СТРАХОВАНИЕ

7.1. Работник подлежит обязательному социальному страхованию в порядке и на условиях, установленных действующим законодательством Российской Федерации.
7.2. Работнику выплачивается пособие по временной нетрудоспособности, пособие по беременности и родам в соответствии с законодательством Российской Федерации.

8. ИЗМЕНЕНИЕ СУЩЕСТВЕННЫХ УСЛОВИЙ И РАСТОРЖЕНИЕ ДОГОВОРА

8.1. Любое изменение существенных условий настоящего Договора оформляется Дополнительным соглашением, которое подписывается обеими сторонами и является неотъемлемым приложением к настоящему Договору.
8.2. Действие Договора может быть прекращено по основаниям, предусмотренным трудовым законодательством Российской Федерации.

9. ЗАКЛЮЧИТЕЛЬНЫЕ ПОЛОЖЕНИЯ

9.1. Недействительность одного или нескольких условий настоящего Договора не влечет за собой недействительности всего Договора в целом.
9.2. Споры между Сторонами настоящего Договора подлежат урегулированию путем переговоров или в порядке, предусмотренном действующим законодательством Российской Федерации.
9.3. Во всех случаях, неурегулированных настоящим Договором, Стороны руководствуются действующим законодательством Российской Федерации.
9.4. Настоящий Договор составлен в двух экземплярах на русском языке, каждый из которых имеет одинаковую юридическую силу.
9.5. Условия настоящего договора носят конфиденциальный характер и разглашению не подлежат.

10. АДРЕСА И РЕКВИЗИТЫ СТОРОН

Работодатель:
ООО «ПИРС»
197372, Россия, г. Санкт-Петербург, ул. Стародеревенская, д.20, к.2, лит.А, пом.7-Н, оф.1 ИНН 7814690758
КПП 781401001
р/с 40702810403000048696
в Филиале «Северная столица»
АО «Райффайзенбанк»
БИК 044030723
к/с 30101810100000000723
Тел.: 8 (904) 610-00-04
E-mail: 9013880 mail.ru

Генеральный директор

_____ /Т.В Носова

м.п.

Работник:
Соболев Владислав Юрьевич
Дата рождения: XX.XX.XXXX
Адрес: г. Санкт-Петербург, XXXXXXXXXXX XXXXXXXXX, д. XX кв. XXX
Паспорт: XXXXXXXXXX, выдан ТП №XX ОУФМС России по С-Петербургу и Ленинградской обл. в XXXXXXX р-не гор. Санкт-Петербурга, XX.XX.XX
ИНН: XXXXXXXXXX
СНИЛС: XXX-XXX-XXX-XX

_____ / В.Ю. Соболев

Министерство культуры Российской Федерации

ОТКРЫТЫЙ ЛИСТ

№ 3149-2022

Настоящий открытый лист выдан:

Соболеву Владиславу Юрьевичу

паспорт №

(серия номер паспорта)

на право проведения археологических полевых работ

в зоне строительства объектов «Газопровод межпоселковый высокого давления ГРС Устюжна (Вологодская область) — п. Сандово Сандовского района Тверской области»; «Газопровод межпоселковый высокого давления ГРС Устюжна (Вологодская область) — г. Весьегонск Весьегонского м.о. Тверской области» в Устюженском районе; «Газопровод межпоселковый д. Григорьево — д. Яшнево — д. Михалево — д. Лаврово — д. Демидово — д. Максаково — д. Большие Новинки Череповецкого района Вологодской области» в Череповецком районе Вологодской области; «Газопровод межпоселковый п. Демянск — с. Марёво с отводами к д. Молвотицы, д. Липье Демянского района, Марёвского округа Новгородской области» в Демянском районе Новгородской области; «Межпоселковый газопровод до п. Дивенский Гатчинского района Ленинградской области»; «Межпоселковый газопровод до д. Тихковицы с отводами на д. Старое Колено, д. Новое Поддубье, д. Старое Поддубье, д. Новое Колено Гатчинского района Ленинградской области»; «Межпоселковый газопровод до д. Холоповицы — д. Алексеевка — д. Раболово с отводами на д. Яскелево, д. Березнево, д. Ознаково, д. Колодези Гатчинского района Ленинградской области» в Гатчинском районе; «Межпоселковый газопровод до д. Глухово, д. Витино с отводом на д. Трудовик Ломоносовского района Ленинградской области»; «Межпоселковый газопровод от д. Лопухинка до д. Муховицы и д. Заостровье Ломоносовского района Ленинградской области»; «Межпоселковый газопровод д. Лопухинка — д. Горки с отводом до д. Лопухинка (ул. Хвойная), д. Верхние Рудицы и д. Савольщина Ломоносовского района Ленинградской области» в Ломоносовском районе; «Межпоселковый газопровод от д. Померанье до д. Чудской Бор Тосненского района Ленинградской области»; «Межпоселковый газопровод до д. Бабино Тосненского района Ленинградской области»; «Межпоселковый газопровод от п. Красная Дача до д. Малое Переходное — д. Большое Переходное — д. Сустье-Конец с отводом на д. Коркино, д. Ямок, д. Заволожье, д. Русская Волжа Тосненского района Ленинградской области» в Тосненском районе Ленинградской области; на земельных участках с кадастровыми номерами 78:11:0604302:1351 по ул. Партизанской, д. 8, литера В; 78:11:0608502:5 по Салтыковской дороге, д. 15; на территории, ограниченной проектируемой улицей № 4, границей территориальной зоны Т1Ж-2, административной границей г. Санкт-Петербурга, полосой отвода железной дороги, продолжением проектируемой улицы № 3 в Пушкинском районе г. Санкт-Петербурга.

(место проведения археологических полевых работ)

028705

На основании открытого листа

Соболев Владислав Юрьевич

(Ф.И.О)

имеет право производить следующие археологические полевые работы:

археологические разведки с осуществлением локальных земляных работ на указанной территории в целях выявления объектов археологического наследия, уточнения сведений о них и планирования мероприятий по обеспечению их сохранности.

Передоверие права на проведение археологических полевых работ по данному открытому листу другому лицу запрещается.

Срок действия открытого листа: с ***14 ноября 2022 г.*** по ***31 июля 2023 г.***

Дата принятия решения о предоставлении открытого листа: ***14 ноября 2022 г.***

Первый заместитель Министра _____ **С.Г.Обрывалин**

(должность) (подпись) (Ф.И.О.)

Дата ***14 ноября 2022 г.*** М.П.

АО «ОПЦИОН» Москва 2021 г. «Б» ТЗ № 1084

ПРИЛОЖЕНИЕ № 4

к Акту по результатам государственной историко-культурной экспертизы земельного участка, предназначенного для проектирования и строительства объекта: «Межпоселковый газопровод до п. Дивенский Гатчинского района Ленинградской области», подлежащего воздействию земляных, строительных, мелиоративных, хозяйственных и (или) иных работ, предусмотренных статьей 25 Лесного кодекса РФ работ по использованию лесов (за исключением работ, указанных в пунктах 3, 4 и 7 части 1 статьи 25 Лесного кодекса РФ) и иных работ, в случае если федеральный орган охраны объектов культурного наследия и орган охраны объектов культурного наследия субъекта РФ не имеет данных об отсутствии на указанном земельном участке объектов археологического наследия, включенных в реестр, и выявленных объектов археологического наследия (пп. «д» п. 11 (1) Положения о Государственной историко-культурной экспертизе, утвержденного Постановлением Правительства РФ от 15 июля 2009 года № 569)

Копия технического задания к договору №22-10/17-1 от 17.10.2022 г.

Приложение №1
к Договору №22-10/17-1
от «17» октября 2022 г.

«СОГЛАСОВАНО»
Генеральный директор
ООО «ПИРС»

/ Т.В. Носова /
м.п.

«УТВЕРЖДАЮ»
Генеральный директор
ООО «ПКЦ»

/ Р.В. Поздняков /
м.п.

ТЕХНИЧЕСКОЕ ЗАДАНИЕ

1. Общие положения

1.1. Наименование работы: **Организация проведения государственной историко-культурной экспертизы путем археологического обследования земельного участка, предназначенного для проектирования и строительства объекта: «Межпоселковый газопровод до п. Дивенский Гатчинского района Ленинградской области».**
1.2. Заказчик: **ООО «ПКЦ»**
1.3. Исполнитель: **ООО «ПИРС»**
1.4. Стадия работ: **Изыскательские и предпроектные работы**
1.5. Основание для выполнения работ: **Задание заказчика.**
1.6. Район исследования: **Гатчинский район Ленинградской области**

2. Цель работы

Выполнение комплекса археологических работ в соответствии с требованиями Закона РФ «Об объектах культурного наследия (памятниках истории и культуры) народов Российской Федерации» от 25 июня 2002 года № 73-ФЗ в отношении земельного участка, предназначенного для проектирования и строительства объекта: «Межпоселковый газопровод до п. Дивенский Гатчинского района Ленинградской области», протяженность 1,7 км.

3. Основная нормативно-техническая документация

3.1. Закон РФ «Об объектах культурного наследия (памятниках истории и культуры) народов Российской Федерации» от 25 июня 2002 года № 73-ФЗ.
3.2. Закон РСФСР «Об охране окружающей природной среды».
3.3. Инструкция о порядке учета, обеспечения сохранности, содержания, использования и реставрации недвижимых памятников истории и культуры.
3.4. Инструкция по экологическому обоснованию хозяйственной и иной деятельности Минприроды РФ.
3.5. Методические указания по проведению проектных археологических работ в зонах народнохозяйственного строительства. М., Институт археологии АН СССР, 1990.
3.6. Положение о порядке проведения археологических полевых работ (археологических раскопок и разведок) и составления научной отчётной документации» №32, утвержденное Постановлением Отделения историко-филологических наук РАН от 20.06.2018 г.
3.7. Письмо Министерства культуры Российской Федерации от 15 февраля 2013 г. №22-01-39/05-АБ «О проведении археологических работ в неблагоприятные климатические периоды».
3.8. Письмо Института археологии РАН от 2013 г. «О зимних полевых работах».

4. Состав работ:

4.1. Архивно-библиографические исследования, составление исторической справки.

4.1.1. Проведение архивных исследований, касающихся сведений о наличии археологических памятников в обследуемой зоне.

4.1.2. Визуальное обследование участка исследований.

4.1.3. Составление краткой исторической справки.

4.2. Археологическое обследование участка:

4.3.1. Выявление памятников археологии на основании наличия подъемного материала, особенностей рельефа и иных данных.

4.3.2. Привязка обнаруженных памятников к территории застройки.

4.3.3. Описание ландшафтной характеристики расположения обнаруженных памятников и фиксируемых нарушений поверхности объекта.

4.3.4. Разбивка археологических шурфов в местах предполагаемых археологических объектов.

4.3.5. Фотофиксация в процессе подготовки к закладке шурфов.

4.3.6. Выборка культурных напластований из шурфов по слоям, с трехмерной фиксацией находок на плане шурфа.

4.3.7. Выявление археологического материала в культурном слое.

4.3.8. Изучение культурного слоя в процессе закладки шурфов с зачисткой профилей для получения вертикальных разрезов.

4.3.9. Фотофиксация процесса работ, отдельных находок и скоплений материала in situ.

4.3.10. Фото- и графо- фиксация профилей стенок шурфов и обнаруженных ям.

4.3.11. Отбор археологического материала из заполнения ям и сооружений, полевая консервация вещевого материала.

4.3.12. Вычерчивание профилей шурфов, текстуальное описание стратиграфии, культурного слоя, материка и иных объектов в шурфах.

4.4. Ведение полевой документации.

4.4.1. Камеральные работы.

4.4.2. Очистка или мытье находок, при необходимости оперативная первичная консервация предметов из разрушающихся материалов.

4.4.3. Статистическая обработка массовых находок. Шифровка находок.

4.4.4. Составление полевых описей индивидуальных и массовых находок.

4.4.5. Зарисовка находок.

4.5 Фотографирование находок.

4.6. Подготовка коллекций к передаче на постоянное хранение в Государственный музейный фонд.

4.7. Написание Технической документации.

5. Отчетная документация.

5.1. Акт государственной историко-культурной экспертизы путем археологического обследования земельного участка, предназначенного для проектирования и строительства объекта: «Межпоселковый газопровод до п. Дивенский Гатчинского района Ленинградской области»».

5.2. Акт государственной историко-культурной экспертизы предоставляется согласно действующего законодательства формате Adobe Acrobat (*.pdf, *.sig), подписанный усиленной квалифицированной подписью государственного эксперта.

ПРИЛОЖЕНИЕ № 5

к Акту по результатам государственной историко-культурной экспертизы земельного участка, предназначенного для проектирования и строительства объекта: «Межпоселковый газопровод до п. Дивенский Гатчинского района Ленинградской области», подлежащего воздействию земляных, строительных, мелиоративных, хозяйственных и (или) иных работ, предусмотренных статьей 25 Лесного кодекса РФ работ по использованию лесов (за исключением работ, указанных в пунктах 3, 4 и 7 части 1 статьи 25 Лесного кодекса РФ) и иных работ, в случае если федеральный орган охраны объектов культурного наследия и орган охраны объектов культурного наследия субъекта РФ не имеет данных об отсутствии на указанном земельном участке объектов археологического наследия, включенных в реестр, и выявленных объектов археологического наследия (пп. «д» п. 11 (1) Положения о Государственной историко-культурной экспертизе, утвержденного Постановлением Правительства РФ от 15 июля 2009 года № 569)

Копии документов предоставленных Заказчиком:

АДМИНИСТРАЦИЯ
ЛЕНИНГРАДСКОЙ ОБЛАСТИ
КОМИТЕТ ПО СОХРАНЕНИЮ
КУЛЬТУРНОГО НАСЛЕДИЯ
ЛЕНИНГРАДСКОЙ ОБЛАСТИ

191311, Санкт-Петербург, ул. Смольного, д.3
Тел./факс: 8 (812) 539-45-00
E-mail: okn@lenreg.ru

20.03.2023 № 01-09-1357/2023-0-1

На № _____ от _____

Генеральному директору
ООО «Проектно-конструкторский центр»

Позднякову Р.В.

Эл. почта: lendproyekt@bk.ru

Информация о наличии или отсутствии объектов культурного наследия, включенных в единый государственный реестр объектов культурного наследия (памятников истории и культуры) народов Российской Федерации, и выявленных объектов культурного наследия на землях, подлежащих воздействию земляных, строительных, мелиоративных, хозяйственных работ, предусмотренных статьей 25 Лесного кодекса Российской Федерации работ по использованию лесов (за исключением работ, указанных в пунктах 3, 4 и 7 части 1 статьи 25 Лесного кодекса Российской Федерации) и иных работ

На основании обращения от 16.02.2023 № 294/47-2023 (вх. № 01-09-1357/2023 от 20.02.2023) в отношении земельного участка, предполагаемого под размещение объекта «Межпоселковый газопровод до п. Дивенский Гатчинского района Ленинградской области», расположенного по адресу: Ленинградская область, Гатчинский муниципальный район (далее – Земельный участок), сообщаем:

_____
(адрес земельного участка)

1. **Информация о наличии/отсутствии объектов культурного наследия, включенных в единый государственный реестр объектов культурного наследия (памятников истории и культуры) народов Российской Федерации (далее - реестр), выявленных объектов культурного наследия либо объектов, обладающих признаками объекта культурного наследия:**

В соответствии с п. 1 ст. 36 Федерального закона от 25 июня 2002 года № 73-ФЗ «Об объектах культурного наследия (памятниках истории и культуры) народов Российской Федерации» (далее – Федеральный закон №73-ФЗ) проектирование и проведение земляных, строительных, мелиоративных, хозяйственных и иных работ осуществляется при отсутствии на данной территории объектов культурного наследия, включенных в единый государственный реестр объектов культурного наследия (памятников истории и культуры) народов Российской Федерации (далее – Реестр), выявленных объектов культурного наследия или объектов, обладающих признаками объекта культурного наследия, либо при условии соблюдения техническим заказчиком (застройщиком) объекта капитального строительства, заказчиками других видов работ, лицом, проводящим указанные работы, предусмотренных указанной статьей,

требований по обеспечению сохранности объектов культурного наследия.

Согласно представленным графическим материалам о местонахождении Земельного участка (приложение к настоящему письму) комитет по сохранению культурного наследия Ленинградской области (далее – Комитет) информирует, что в границах испрашиваемого участка отсутствуют объекты культурного наследия, включенные в Реестр, а также выявленные объекты культурного наследия, включенные в Перечень выявленных объектов культурного наследия, расположенных на территории Ленинградской области.

_____

(информация об объектах либо их отсутствии)

2. Информация о расположении/частичном расположении/либо отсутствии расположения земельного участка в границах защитных зон, в границах территорий объектов культурного наследия, включенных в реестр, в границах территорий выявленных объектов культурного наследия, в границах зон охраны объектов культурного наследия, включенных в реестр, в границах территорий исторических поселений, имеющих особое значение для истории и культуры Российской Федерации:

Земельный участок находится вне зон охраны/защитных зон объектов культурного наследия.

2.1. Описание режимов использования земельного участка (ограничения, обременения):

Земельный участок не относится к землям историко-культурного назначения, правовой режим которых регулируется земельным законодательством Российской Федерации и Федеральным законом № 73-ФЗ.

3. Информация о наличии/отсутствии данных о проведенных историко-культурных исследованиях:

Сведения о проведенных историко-культурных исследованиях в отношении Земельного участка в Комитете отсутствуют.

4. Информация о необходимости/либо отсутствии необходимости проведения государственной историко-культурной экспертизы:

Вместе с тем сведениями об отсутствии на территории Земельного участка объектов археологического наследия и объектов, обладающих признаками объекта археологического наследия, Комитет не располагает.

Согласно ст. 28 Федерального закона от 25 июня 2002 года № 73-ФЗ «Об объектах культурного наследия (памятниках истории и культуры) народов Российской Федерации» (далее – Федеральный закон № 73-ФЗ) в целях определения наличия или отсутствия объектов археологического наследия либо объектов, обладающих признаками объекта археологического наследия, на земельных участках, землях лесного фонда или в границах водных объектов или их частей, подлежащих воздействию земляных, строительных, мелиоративных, хозяйственных работ, указанных в ст. 30 Федерального закона № 73-ФЗ работ по использованию лесов и иных работ, в случае, если указанные земельные участки, земли лесного фонда, водные объекты, их части расположены в границах территорий, утвержденных в соответствии с пп. 34.2 п. 1 ст. 9 Федерального закона № 73-ФЗ проводится государственная историко-культурная экспертиза.

Историко-культурная экспертиза проводится до начала работ по сохранению объекта культурного наследия, землеустроительных, земляных, строительных,

мелиоративных, хозяйственных и иных работ, осуществление которых может оказывать прямое или косвенное воздействие на объект культурного наследия, включенный в реестр, выявленный объект культурного наследия либо объект, обладающий признаками объекта культурного наследия, и (или) до утверждения градостроительных регламентов.

В соответствии с п. 56 ст. 26 Федерального закона от 03 августа 2018 года № 342-ФЗ «О внесении изменений в градостроительный кодекс Российской Федерации и отдельные законодательные акты Российской Федерации» (далее – Федеральный закон № 342-ФЗ) до утверждения в соответствии с пп. 34.2 п. 1 ст. 9 Федерального закона № 73-ФЗ границ территорий, в отношении которых у федеральных органов государственной власти, органов государственной власти субъектов Российской Федерации и органов местного самоуправления, уполномоченных в области сохранения, использования, популяризации и государственной охраны объектов культурного наследия, имеются основания предполагать наличие на таких территориях объектов археологического наследия либо объектов, обладающих признаками объекта археологического наследия, государственная историко-культурная экспертиза проводится в соответствии с абзацем девятым ст. 28, абзацем третьим ст. 30, п. 3 ст. 31 Федерального закона № 73-ФЗ (в редакции, действовавшей до дня официального опубликования Федерального закона № 342-ФЗ).

Учитывая изложенное, Заказчику до проведения земляных, строительных и иных работ в соответствии со ст. 5.1, 28, 30, 31, 32, 36, 45.1 Федерального закона № 73-ФЗ, п. 56 ст. 26 Федерального закона № 342-ФЗ необходимо:

- обеспечить проведение и финансирование государственной историко-культурной экспертизы земельного участка, подлежащего воздействию земляных, строительных, хозяйственных и иных работ, путем археологической разведки, в порядке, установленном ст. 45.1 Федерального закона № 73-ФЗ;

- предоставить в Комитет документацию, подготовленную на основе археологических полевых работ, содержащую результаты исследований, в соответствии с которыми определяется наличие или отсутствие объектов археологического наследия и объектов, обладающих признаками объекта археологического наследия, на земельном участке, подлежащем воздействию земляных, строительных, хозяйственных и иных работ, а также заключение государственной историко-культурной экспертизы указанной документации (либо земельного участка).

В случае обнаружения в границе земельного участка, подлежащего воздействию земляных, строительных, хозяйственных и иных работ, объектов археологического наследия и (или) объектов, обладающих признаками объекта археологического наследия, и после принятия Комитетом решения о включении данного объекта в перечень выявленных объектов культурного наследия:

- разработать в составе проектной документации раздел об обеспечении сохранности выявленного объекта культурного наследия или о проведении спасательных археологических полевых работ или проект обеспечения сохранности выявленного объекта культурного наследия либо план проведения спасательных археологических полевых работ, включающих оценку воздействия проводимых работ на выявленный объект культурного наследия (далее – документация или

раздел документации, обосновывающий меры по обеспечению сохранности выявленного объекта культурного наследия);

- получить по документации или разделу документации, обосновывающей меры по обеспечению сохранности выявленного объекта культурного наследия, заключение государственной историко-культурной экспертизы и представить его совместно с указанной документацией в Комитет на согласование;

- обеспечить реализацию согласованной Комитетом документации, обосновывающей меры по обеспечению сохранности выявленного объекта культурного наследия.

Порядок организации, проведения и рассмотрения заключения государственной историко-культурной экспертизы определен Положением о государственной историко-культурной экспертизе, утвержденным Постановлением Правительства Российской Федерации от 15 июля 2009 года № 569. Со списком аттестованных экспертов можно ознакомиться на официальном сайте Министерства культуры Российской Федерации: mkrf.ru.

Дополнительная информация:

В соответствии со ст. 36 Федерального закона № 73-ФЗ земляные, строительные, хозяйственные и иные работы должны быть немедленно приостановлены исполнителем работ в случае обнаружения объекта, обладающего признаками объекта культурного наследия, в том числе объекта археологического наследия. Исполнитель работ в течение трех рабочих дней со дня обнаружения такого объекта обязан направить в региональный орган охраны объектов культурного наследия письменное заявление об обнаруженном объекте культурного наследия либо заявление в форме электронного документа, подписанного усиленной квалифицированной электронной подписью в соответствии с требованиями Федерального закона от 06.04.2011 № 63-ФЗ «Об электронной подписи».

Приложение: на 1 л. в 1 экз.

Заместитель председателя комитета

Подлинник электронного документа, подписанного ЭП, хранится в Межведомственной системе электронного документооборота Правительства Ленинградской области

СВЕДЕНИЯ О СЕРТИФИКАТЕ ЭП

Сертификат: 49D28B08DC3D4D1D074FEB196D1A34BA
Владелец: Лазарева Галина Ефимовна
Действителен с 27-04-2022 до 21-07-2023

Г.Е. Лазарева

Исполнитель: Н.И. Корнилова, (812) 539-45-11, ni_kornilova@lenreg.ru

Обзорная схема расположения объекта "Межпоселковый газопровод до п. Дивенский Гатчинского района Ленинградской области"

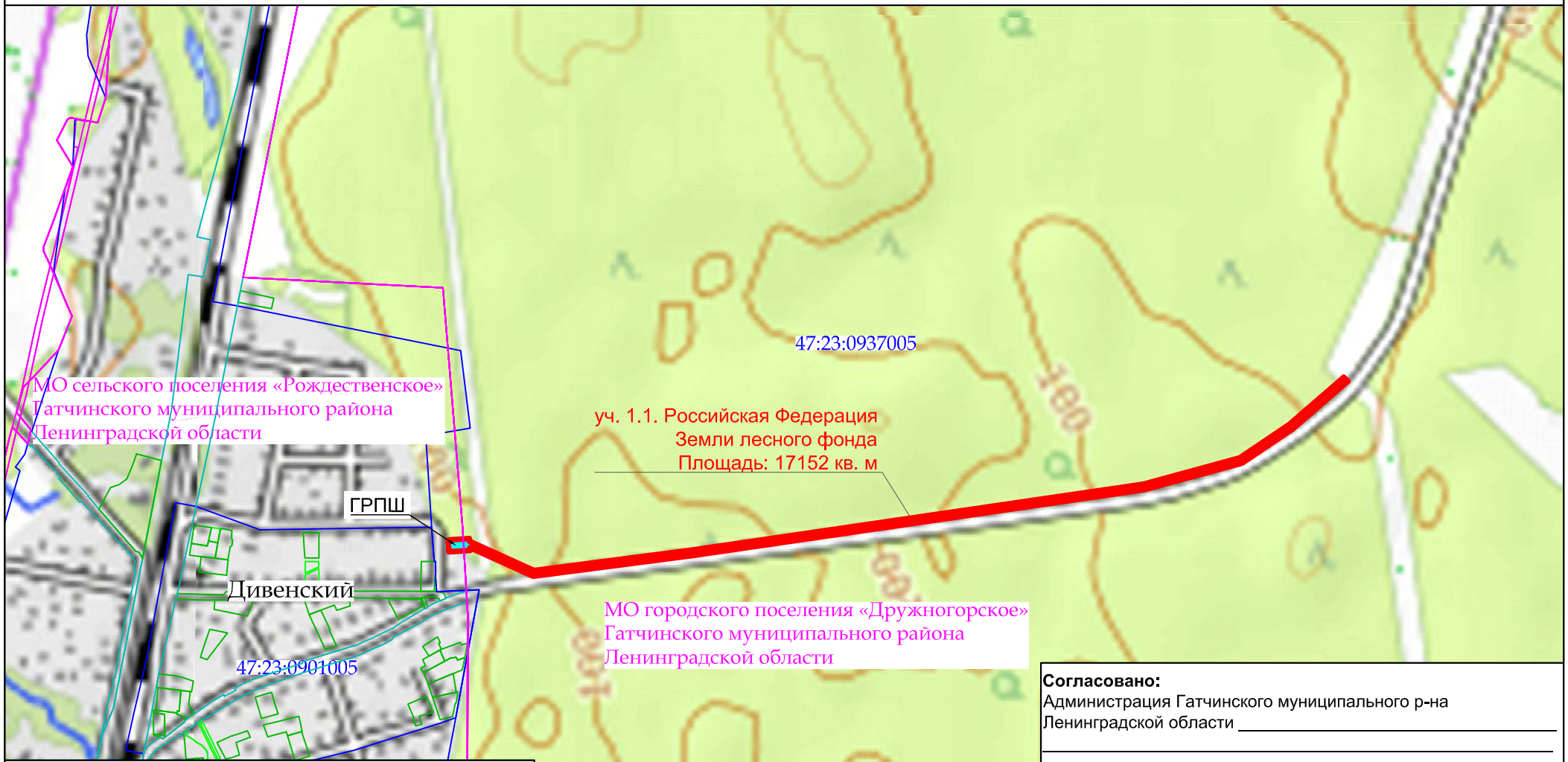

Условные обозначения:

- границы кадастровых кварталов согласно сведениям ЕГРН;
- граница муниципального образования согласно сведениям ЕГРН;
- ось проектируемого газопровода;
- граница полосы отвода под СМР;
- границы земельных участков по сведениям ЕГРН;
- границы землепользований

Масштаб 1: 10 000

Согласовано:

Администрация Гатчинского муниципального р-на Ленинградской области _____

Администрация МО Рождественское сельского поселения Гатчинского муниципального р-на Ленинградской области_____

Администрация МО Дружногорского городского поселения Гатчинского муниципального р-на Ленинградской области_____

АО "Газпром газораспределение Ленинградская область"_____

ПРОЕКТНО-КОНСТРУКТОРСКИЙ ЦЕНТР PROJECT DESIGN CENTER

Общество с ограниченной ответственностью «Проектно-конструкторский центр»
ИНН 7839128597 КПП 783901001 ОГРН 1207800077352
190121, Санкт-Петербург, ул. Садовая, д.88, литер А, пом 1-Н, офис 5. Телефон/факс:+7(812)564-64-75, E-mail:info@pdc.spb.ru

Генеральному директору
ООО «ПИРС»

Т.В. Носовой

№ 406/2023 от 02.06.2023г.
На №_____от_____

Об отсутствии ГПЗУ
(п. Дивенский)

Уважаемая Татьяна Валерьевна!

В ответ на Ваш запрос о необходимости предоставления ГПЗУ земельных участков под размещение объекта **«Межпоселковый газопровод до п. Дивенский Гатчинского района Ленинградской области»** в соответствии с Постановлением Правительства РФ от 15.07.2009г.№ 569 для проведения государственной историко-культурной экспертизы сообщаем следующее:

1. **«Межпоселковый газопровод до п. Дивенский Гатчинского района Ленинградской области»** является линейным объектом (п.10.1 ст.1 «Градостроительный кодекс Российской Федерации» от 29.12.2004 г. № 190-ФЗ).

2. В соответствии с ч.5, п.3, ст.41 Градостроительного кодекса Российской Федерации для линейных объектов подготовка документации по планировке территории в целях размещения объекта капитального строительства является обязательной (за исключением случая, если размещение линейного объекта планируется осуществлять на землях или земельных участках, находящихся в государственной или муниципальной собственности, и для размещения такого линейного объекта не требуется предоставление земельных участков, находящихся в государственной или муниципальной собственности и установление сервитутов).

3. В соответствии с п.4 ст. 41 Градостроительного кодекса Российской Федерации видами документации по планировке территории является проект планировки и проект межевания территории. Градостроительный план земельного участка не является документацией по планировке территории и не разрабатывается.

Данное письмо необходимо использовать для предоставления эксперту, выполняющему историко-культурную экспертизу по указанным выше объектам.

Генеральный директор **Р.В. Поздняков**

Рыжов Антон Владимирович
+7 (992) 177-94-54
anton.ryzhov@pdc.spb.ru

Общество с ограниченной ответственностью
«Газпром проектирование»

Заказчик – ООО «Газпром межрегионгаз»

ДОКУМЕНТАЦИЯ ПО ПЛАНИРОВКЕ ТЕРРИТОРИИ ПРОЕКТ ПЛАНИРОВКИ И ПРОЕКТ МЕЖЕВАНИЯ ТЕРРИТОРИИ

для размещения линейного объекта
«Межпоселковый газопровод до п. Дивенский Гатчинского района Ленинградской области»

Ленинградская область, Гатчинский муниципальный район

Том 1

Основная часть проекта планировки территории

Проект планировки территории. Графическая часть

3834.001.П.0/0.1294-ППТ.ОЧП

Главный инженер
Санкт-Петербургского филиала — Н.Е. Кривенко

Главный инженер проекта — М.М. Здобников

2023

ООО «СМТ»

190013, г. Санкт-Петербург, ул. Рузовская, дом 2,
литера Б, помещение 1Н

СРО-И-021-12012010
СРО-П-006-28052009

Заказчик: ООО «Газпром проектирование»

ДОКУМЕНТАЦИЯ ПО ПЛАНИРОВКЕ ТЕРРИТОРИИ ПРОЕКТ ПЛАНИРОВКИ И ПРОЕКТ МЕЖЕВАНИЯ ТЕРРИТОРИИ

для размещения линейного объекта
«Межпоселковый газопровод до п. Дивенский Гатчинского района Ленинградской области»

Ленинградская область, Гатчинский муниципальный район

Том 1

Основная часть проекта планировки территории

Проект планировки территории. Графическая часть

3834.001.П.0/0.1294-ППТ.ОЧП

Заместитель генерального директора
по управлению проектами — Беняковкин Я.С.

Главный инженер проекта — Павлов Д.В.

2023

Общество с ограниченной ответственностью

ПРОЕКТНО-КОНСТРУКТОРСКИЙ ЦЕНТР PROJECT DESIGN CENTER

Регистрационный номер в реестре членов СРО Ассоциации "НПО" СРО-П-200-23052018,
дата регистрации в реестре 16.07.2020

Заказчик: ООО «СМТ»

ДОКУМЕНТАЦИЯ ПО ПЛАНИРОВКЕ ТЕРРИТОРИИ ПРОЕКТ ПЛАНИРОВКИ И ПРОЕКТ МЕЖЕВАНИЯ ТЕРРИТОРИИ для размещения линейного объекта «Межпоселковый газопровод до п. Дивенский Гатчинского района Ленинградской области»

Ленинградская область, Гатчинский муниципальный район

Том 1

Основная часть проекта планировки территории

Проект планировки территории. Графическая часть

3834.001.П.0/0.1294-ППТ.ОЧП

Генеральный директор *Поздняков Р.В.*

Главный инженер *Филиппов И.Г.*

Санкт-Петербург
2023 г.

Общество с ограниченной ответственностью
«Лендпроект»
ИНН 7816629300
ОГРН 1177847001397
192289, г. Санкт-Петербург, Грузовой проезд, д. 17, лит. А, оф. 215
lendproekt@mail.ru

Заказчик: ООО «Проектно-конструкторский центр»

ДОКУМЕНТАЦИЯ ПО ПЛАНИРОВКЕ ТЕРРИТОРИИ ПРОЕКТ ПЛАНИРОВКИ И ПРОЕКТ МЕЖЕВАНИЯ ТЕРРИТОРИИ для размещения линейного объекта «Межпоселковый газопровод до п. Дивенский Гатчинского района Ленинградской области»

Ленинградская область, Гатчинский муниципальный район

Том 1

Основная часть проекта планировки территории

Проект планировки территории. Графическая часть

3834.001.П.0/0.1294-ППТ.ОЧП

Генеральный директор А.А. Димакова

г. Санкт-Петербург
2023

СОСТАВ ДОКУМЕНТАЦИИ ПО ПЛАНИРОВКЕ ТЕРРИТОРИИ

Том 1. Основная часть проекта планировки территории. Графическая часть

Том 2. Основная часть проекта планировки территории. Положение о размещении линейных объектов

Том 3. Материалы по обоснованию проекта планировки территории. Графическая часть

Том 4. Материалы по обоснованию проекта планировки территории. Пояснительная записка

Том 5. Основная часть проекта межевания территории

Том 6. Материалы по обоснованию проекта межевания

СОДЕРЖАНИЕ

Чертеж границ зон планируемого размещения линейного объекта…. 5-9

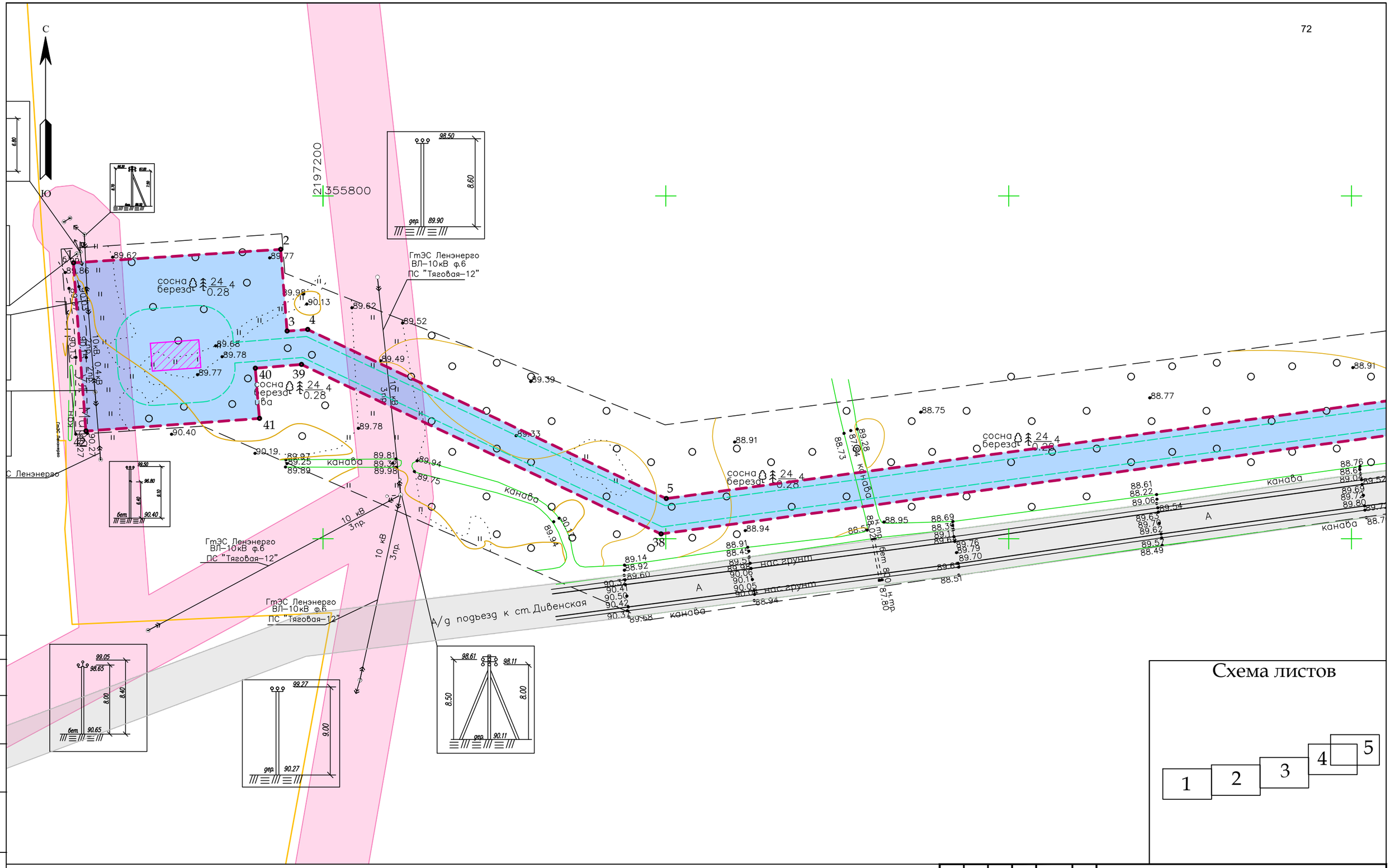

Схема листов

УСЛОВНЫЕ ОБОЗНАЧЕНИЯ

- граница территориц, в отношении которой осуществляется подготовка проекта планировки
- границы зон планируемого размещения линейного объекта
- границы зон планируемого размещения объектов капитального строительства, входящих в состав линейного объекта
- 23 ° – номера характерных точек границ зоны планируемого размещения линейного объекта, в том числе точек начала и окончания, точек изменения описания границ таких зон
- граница кадастрового квартала, учтенного в Едином государственном реестре недвижимости
- граница планируемых элементов планировочной структуры – территория, предназначенная для размещения линейного объекта
- граница существующих элементов планировочной структуры – территория, занятая линейным объектом
- граница существующих элементов планировочной структуры – улично–дорожная сеть

* Объекты, подлежащие переносу, отсутствуют в границах территориц, в отношении которой осуществляется подготовка проекта планировки.
В связи с чем чертеж границ зон планируемого размещения линейных объектов, подлежащих реконструкции в связи с изменением их местоположения из зон планируемого размещения линейного объекта не разрабатывается.
Согласно ст. 1 Градостроительного Кодекса РФ красные линии – линиц, которые обозначают границы территории общего пользования и подлежат установлению, изменению или отмене в документации по планировке территории. Установление границ территории общего пользования для размещения объекта не требуется, в связи с чем красные линии не устанавливаются. Существующие красные линии на территории проектирования отсутствуют.

Изм.	Кол.уч.	Лист	N док	Подп.	Дата
Ген.директор		Димакова А.А.			02.23
Исполнитель		Красоткина Е.Н.			02.23

3834.001.П.0/0.1294–ППТ

Межпоселковый газопровод до п. Дивенский Гатчинского района Ленинградской области

Основная часть проекта планировки территории

Стадия	Лист	Листов
ППТ	1	5

Чертеж красных линий. Чертеж границ зон планируемого размещения линейного объекта, М 1:1000

ООО "Лендпроект"

ФОРМАТ А3

СОГЛАСОВАНО

Инв.N подл. | Подпись и дата | Взам. инв.N

С

Ю

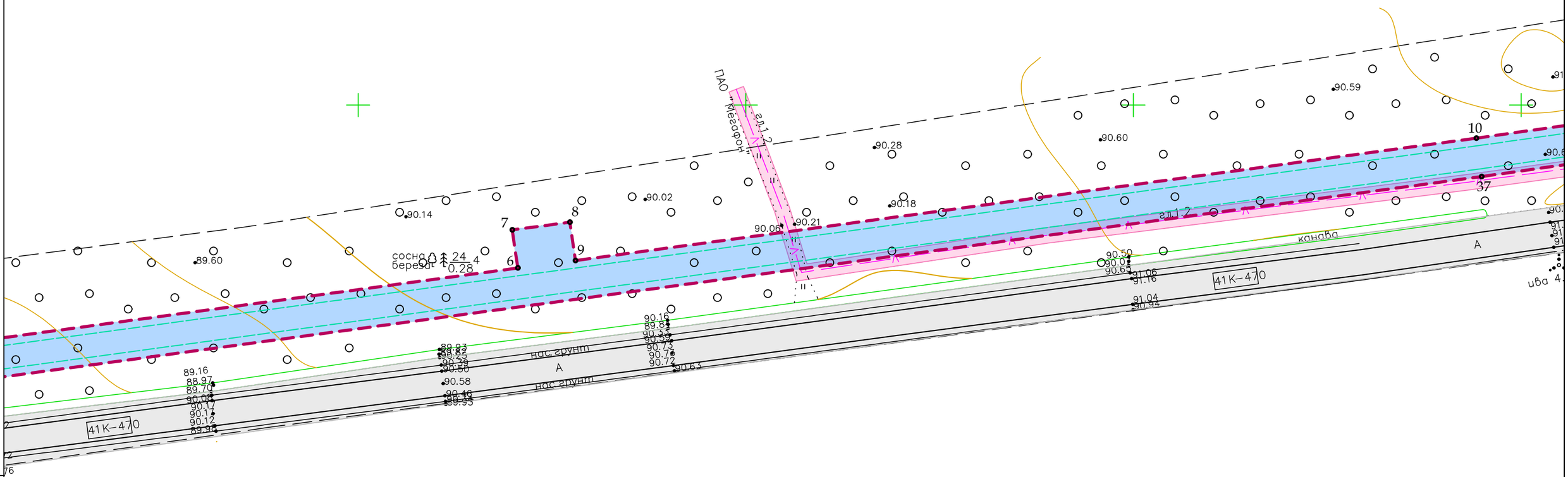

Схема листов

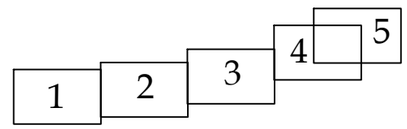

УСЛОВНЫЕ ОБОЗНАЧЕНИЯ

- граница территориц, в отношении которой осуществляется подготовка проекта планировки
- границы зон планируемого размещения линейного объекта
- границы зон планируемого размещения объектов капитального строительства, входящих в состав линейного объекта
- 23 ° – номера характерных точек границ зоны планируемого размещения линейного объекта, в том числе точек начала и окончания, точек изменения описания границ таких зон
- граница кадастрового квартала, учтенного в Едином государственном реестре недвижимости
- граница планируемых элементов планировочной структуры – территория, предназначенная для размещения линейного объекта
- граница существующих элементов планировочной структуры – территория, занятая линейным объектом
- граница существующих элементов планировочной структуры – улично–дорожная сеть

* Объекты, подлежащие переносу, отсутствуют в границах территориц, в отношении которой осуществляется подготовка проекта планировки.
В связи с чем чертеж границ зон планируемого размещения линейных объектов, подлежащих реконструкции в связи с изменением их местоположения из зон планируемого размещения линейного объекта не разрабатывается.
Согласно ст. 1 Градостроительного Кодекса РФ красные линии – линиц, которые обозначают границы территории общего пользования и подлежат установлению, изменению или отмене в документации по планировке территории. Установление границ территории общего пользования для размещения объекта не требуется, в связи с чем красные линии не устанавливаются. Существующие красные линии на территории проектирования отсутствуют.

Изм.	Кол.уч.	Лист	N док	Подп.	Дата
Ген. директор		Димакова А.А.			02.23
Исполнитель		Красоткина Е.Н.			02.23

3834.001.П.0/0.1294–ППТ

Межпоселковый газопровод до п. Дивенский Гатчинского района Ленинградской области

Основная часть проекта планировки территории

Стадия	Лист	Листов
ППТ	2	5

Чертеж красных линий. Чертеж границ зон планируемого размещения линейного объекта, М 1:1000

ООО "Лендпроект"

ФОРМАТ А3

СОГЛАСОВАНО

Взам. инв.N

Подпись и дата

Инв.N подл

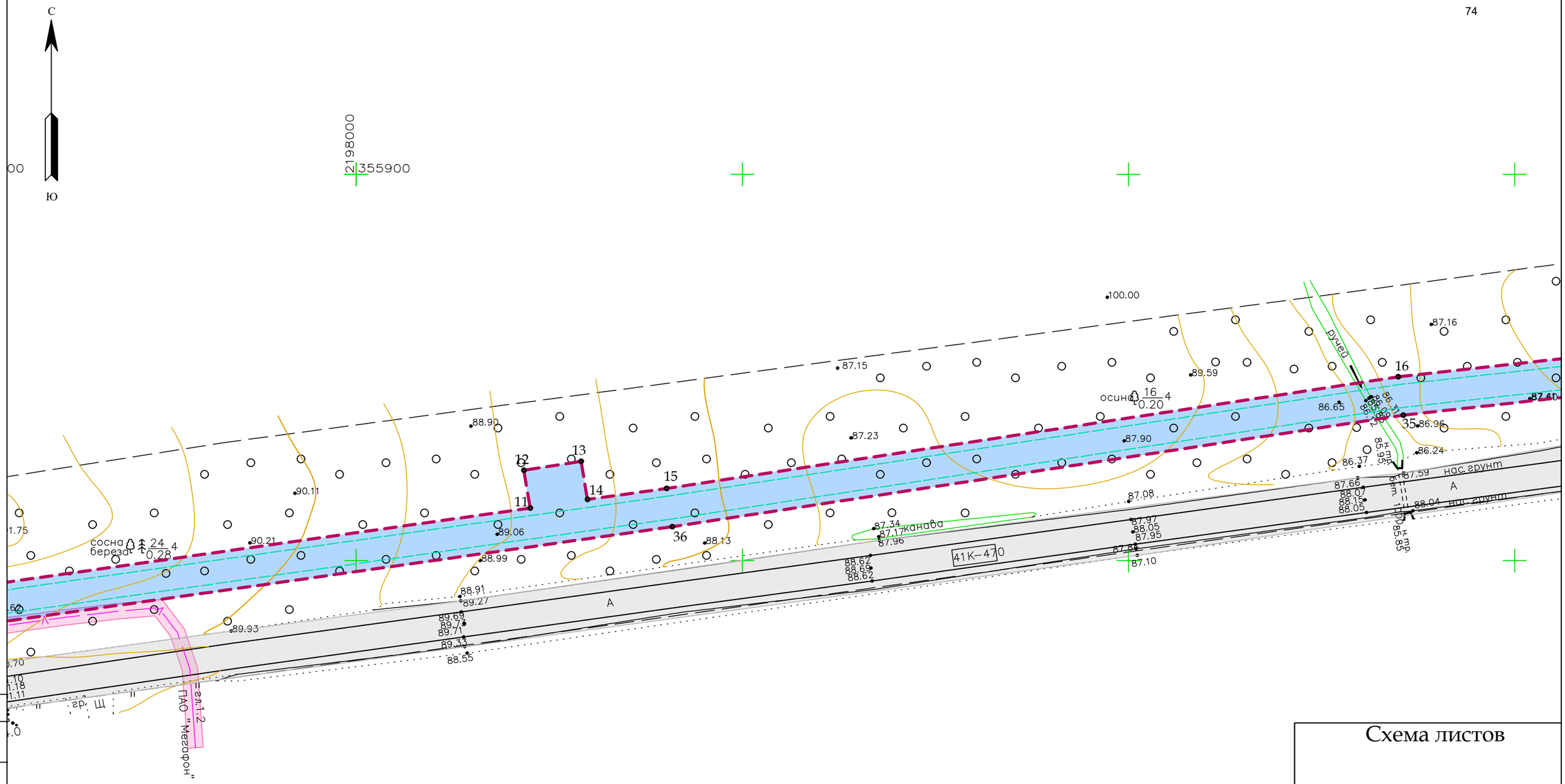

Схема листов

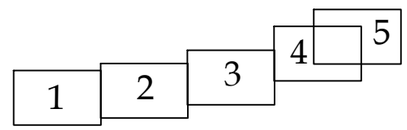

УСЛОВНЫЕ ОБОЗНАЧЕНИЯ

- граница территории, в отношении которой осуществляется подготовка проекта планировки
- границы зон планируемого размещения линейного объекта
- границы зон планируемого размещения объектов капитального строительства, входящих в состав линейного объекта
- 23 ° — номера характерных точек границ зоны планируемого размещения линейного объекта, в том числе точек начала и окончания, точек изменения описания границ таких зон
- граница кадастрового квартала, учтенного в Едином государственном реестре недвижимости
- граница планируемых элементов планировочной структуры – территория, предназначенная для размещения линейного объекта
- граница существующих элементов планировочной структуры – территория, занятая линейным объектом
- граница существующих элементов планировочной структуры – улично-дорожная сеть

* Объекты, подлежащие переносу, отсутствуют в границах территории, в отношении которой осуществляется подготовка проекта планировки.
В связи с чем чертеж границ зон планируемого размещения линейных объектов, подлежащих реконструкции в связи с изменением их местоположения из зон планируемого размещения линейного объекта не разрабатывается.
Согласно ст. 1 Градостроительного Кодекса РФ красные линии – линии, которые обозначают границы территории общего пользования и подлежат установлению, изменению или отмене в документации по планировке территории. Установление границ территории общего пользования для размещения объекта не требуется, в связи с чем красные линии не устанавливаются. Существующие красные линии на территории проектирования отсутствуют.

Изм.	Кол.уч.	Лист	N док	Подп.	Дата
Ген. директор		Димакова А.А.			02.23
Исполнитель		Красоткина Е.Н.			02.23

3834.001.П.0/0.1294–ППТ

Межпоселковый газопровод до п. Дивенский Гатчинского района Ленинградской области

Основная часть проекта планировки территории

Стадия	Лист	Листов
ППТ	3	5

Чертеж красных линий. Чертеж границ зон планируемого размещения линейного объекта. М 1:1000

ООО "Ленпроект"

ФОРМАТ А3

СОГЛАСОВАНО

Взам. инв.N | Подпись и дата | Инв.N подл.

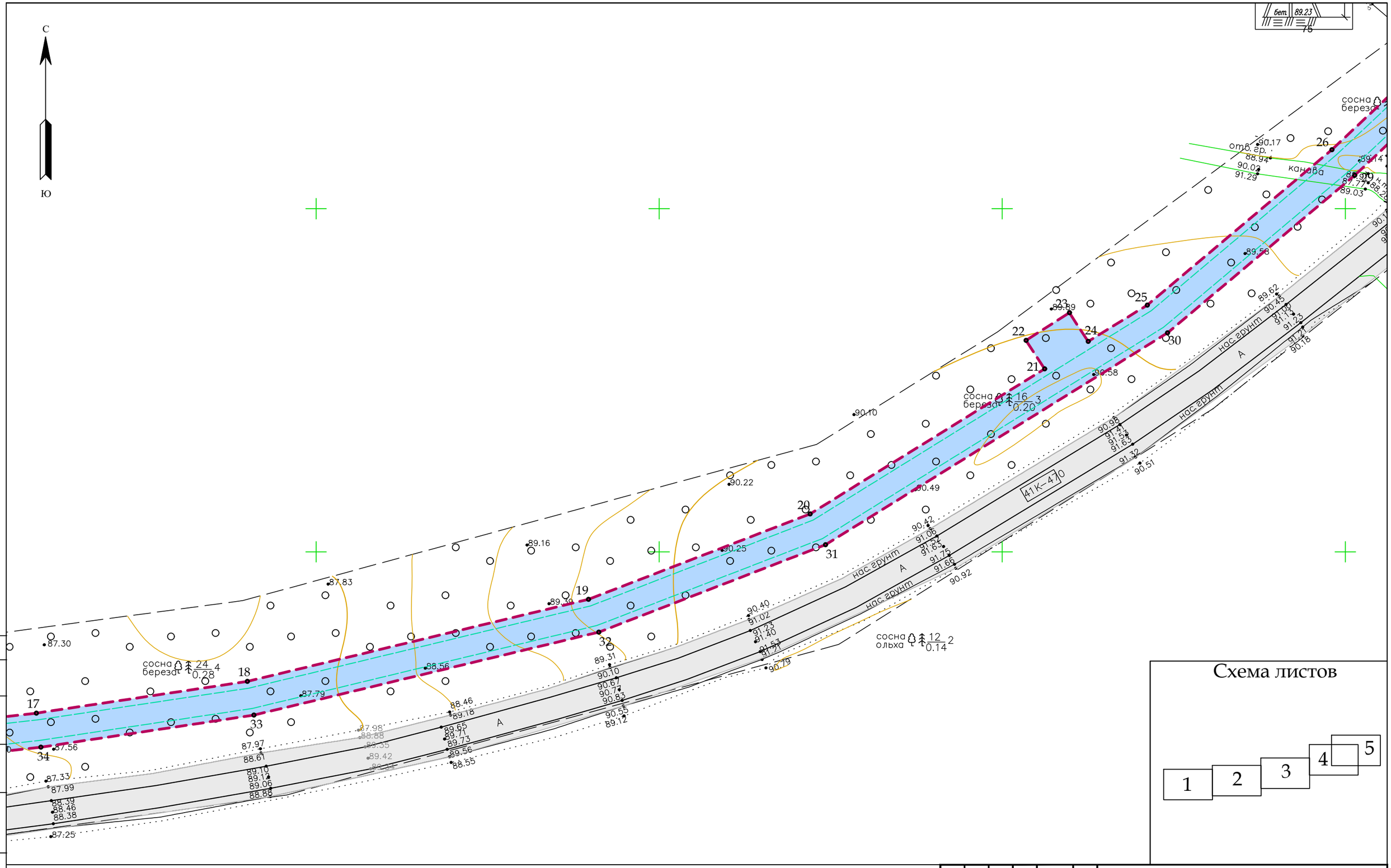

Схема листов

УСЛОВНЫЕ ОБОЗНАЧЕНИЯ

- граница территориц, в отношении которой осуществляется подготовка проекта планировки
- границы зон планируемого размещения линейного объекта
- границы зон планируемого размещения объектов капитального строительства, входящих в состав линейного объекта
- 23 ○ – номера характерных точек границ зоны планируемого размещения линейного объекта, в том числе точек начала и окончания, точек изменения описания границ таких зон
- граница кадастрового квартала, учтенного в Едином государственном реестре недвижимости
- граница планируемых элементов планировочной структуры – территория, предназначенная для размещения линейного объекта
- граница существующих элементов планировочной структуры – территория, занятая линейным объектом
- граница существующих элементов планировочной структуры – улично–дорожная сеть

* Объекты, подлежащие переносу, отсутствуют в границах территориц, в отношении которой осуществляется подготовка проекта планировки.
В связи с чем чертеж границ зон планируемого размещения линейных объектов, подлежащих реконструкции в связи с изменением их местоположения из зон планируемого размещения линейного объекта не разрабатывается.
Согласно ст. 1 Градостроительного Кодекса РФ красные линии – линиц, которые обозначают границы территории общего пользования и подлежат установлению, изменению или отмене в документации по планировке территории. Установление границ территории общего пользования для размещения объекта не требуется, в связи с чем красные линии не устанавливаются. Существующие красные линии на территории проектирования отсутствуют.

Изм.	Кол.уч.	Лист	N док	Подп.	Дата
Ген. директор		Димакова А.А.			02.23
Исполнитель		Красоткина Е.Н.			02.23

3834.001.П.0/0.1294–ППТ

Межпоселковый газопровод до п. Дивенский Гатчинского района Ленинградской области

Основная часть проекта планировки территории

Стадия	Лист	Листов
ППТ	4	5

Чертеж красных линий. Чертеж границ зон планируемого размещения линейного объекта, М 1:1000

ЛЕНДПРОЕКТ

ООО "Лендпроект"

ФОРМАТ А3

СОГЛАСОВАНО

Взам. инв.N

Подпись и дата

Инв.N подл

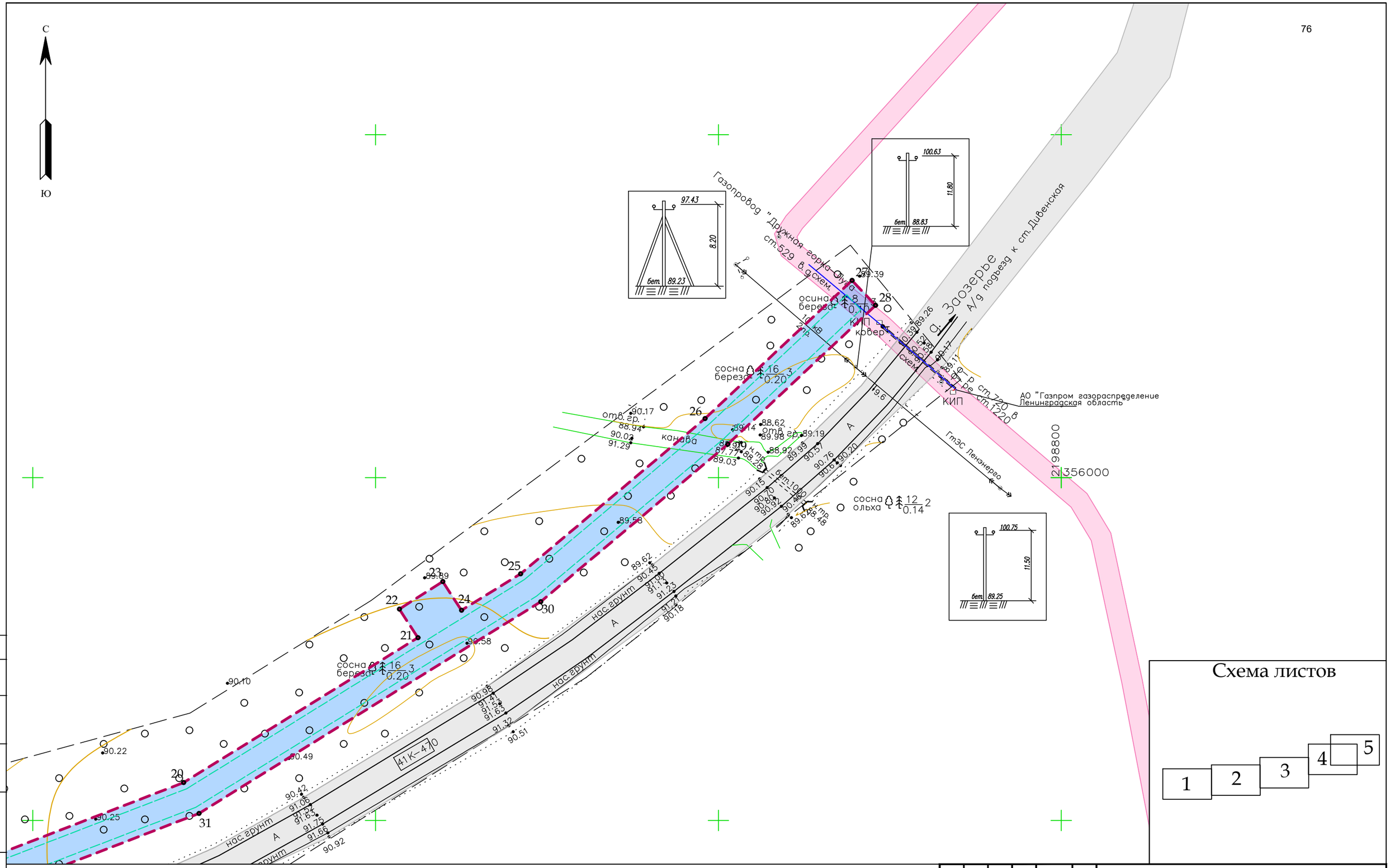

Схема листов

УСЛОВНЫЕ ОБОЗНАЧЕНИЯ

- граница территориц, в отношении которой осуществляется подготовка проекта планировки
- границы зон планируемого размещения линейного объекта
- границы зон планируемого размещения объектов капитального строительства, входящих в состав линейного объекта
- 23 ° — номера характерных точек границ зоны планируемого размещения линейного объекта, в том числе точек начала и окончания, точек изменения описания границ таких зон
- граница кадастрового квартала, учтенного в Едином государственном реестре недвижимости
- граница планируемых элементов планировочной структуры – территория, предназначенная для размещения линейного объекта
- граница существующих элементов планировочной структуры – территория, занятая линейным объектом
- граница существующих элементов планировочной структуры – улично–дорожная сеть

* Объекты, подлежащие переносу, отсутствуют в границах территориц, в отношении которой осуществляется подготовка проекта планировки.
В связи с чем чертеж границ зон планируемого размещения линейных объектов, подлежащих реконструкции в связи с изменением их местоположения из зон планируемого размещения линейного объекта не разрабатывается.
Согласно ст. 1 Градостроительного Кодекса РФ красные линии – линиц, которые обозначают границы территории общего пользования и подлежат установлению, изменению или отмене в документации по планировке территории. Установление границ территории общего пользования для размещения объекта не требуется, в связи с чем красные линии не устанавливаются. Существующие красные линии на территории проектирования отсутствуют.

Изм.	Кол.уч.	Лист	N док	Подп.	Дата
Ген. директор		Димакова А.А.			02.23
Исполнитель		Красоткина Е.Н.			02.23

3834.001.П.0/0.1294–ППТ

Межпоселковый газопровод до п. Дивенский Гатчинского района Ленинградской области

Основная часть проекта планировки территории

Стадия	Лист	Листов
ППТ	5	5

Чертеж красных линий. Чертеж границ зон планируемого размещения линейного объекта, М 1:1000

ООО "Ленпроект"

ФОРМАТ А3

СОГЛАСОВАНО

Взам. инв.N | Подпись и дата | Инв.N подл

Общество с ограниченной ответственностью
«Газпром проектирование»

Заказчик – ООО «Газпром межрегионгаз»

ДОКУМЕНТАЦИЯ ПО ПЛАНИРОВКЕ ТЕРРИТОРИИ ПРОЕКТ ПЛАНИРОВКИ И ПРОЕКТ МЕЖЕВАНИЯ ТЕРРИТОРИИ

для размещения линейного объекта
«Межпоселковый газопровод до п. Дивенский Гатчинского района Ленинградской области»

Ленинградская область, Гатчинский муниципальный район

Том 5

Проект межевания территории.

Основная часть проекта межевания

3834.001.П.0/0.1294-ПМТ.ОЧП

Главный инженер
Санкт-Петербургского филиала — Н.Е. Кривенко

Главный инженер проекта — М.М. Здобников

2023

ООО «СМТ»

190013, г. Санкт-Петербург, ул. Рузовская, дом 2,
литера Б, помещение 1Н

СРО-И-021-12012010
СРО-П-006-28052009

Заказчик: ООО «Газпром проектирование»

ДОКУМЕНТАЦИЯ ПО ПЛАНИРОВКЕ ТЕРРИТОРИИ ПРОЕКТ ПЛАНИРОВКИ И ПРОЕКТ МЕЖЕВАНИЯ ТЕРРИТОРИИ для размещения линейного объекта «Межпоселковый газопровод до п. Дивенский Гатчинского района Ленинградской области»

Ленинградская область, Гатчинский муниципальный район

Том 5
Проект межевания территории.
Основная часть проекта межевания

3834.001.П.0/0.1294-ПМТ.ОЧП

Заместитель генерального директора
по управлению проектами — Беняковкин Я.С.

Главный инженер проекта — Павлов Д.В.

2023

Общество с ограниченной ответственностью

ПРОЕКТНО-КОНСТРУКТОРСКИЙ ЦЕНТР PROJECT DESIGN CENTER

Регистрационный номер в реестре членов СРО Ассоциации "НПО" СРО-П-200-23052018,
дата регистрации в реестре 16.07.2020

Заказчик: ООО «СМТ»

ДОКУМЕНТАЦИЯ ПО ПЛАНИРОВКЕ ТЕРРИТОРИИ ПРОЕКТ ПЛАНИРОВКИ И ПРОЕКТ МЕЖЕВАНИЯ ТЕРРИТОРИИ для размещения линейного объекта «Межпоселковый газопровод до п. Дивенский Гатчинского района Ленинградской области»

Ленинградская область, Гатчинский муниципальный район

Том 5

Проект межевания территории.

Основная часть проекта межевания

3834.001.П.0/0.1294-ПМТ.ОЧП

Генеральный директор *Поздняков Р.В.*

Главный инженер *Филиппов И.Г.*

Санкт-Петербург
2023 г.

Общество с ограниченной ответственностью
«Лендпроект»
ИНН 7816629300
ОГРН 1177847001397
192289, г. Санкт-Петербург, Грузовой проезд, д. 17, лит. А, оф. 215
lendproekt@mail.ru

Заказчик: ООО «Проектно-конструкторский центр»

ДОКУМЕНТАЦИЯ ПО ПЛАНИРОВКЕ ТЕРРИТОРИИ ПРОЕКТ ПЛАНИРОВКИ И ПРОЕКТ МЕЖЕВАНИЯ ТЕРРИТОРИИ для размещения линейного объекта «Межпоселковый газопровод до п. Дивенский Гатчинского района Ленинградской области»

Ленинградская область, Гатчинский муниципальный район

Том 5

Проект межевания территории.

Основная часть проекта межевания

3834.001.П.0/0.1294-ПМТ.ОЧП

Генеральный директор А.А. Димакова

г. Санкт-Петербург
2023

СОСТАВ ДОКУМЕНТАЦИИ ПО ПЛАНИРОВКЕ ТЕРРИТОРИИ

Том 1. Основная часть проекта планировки территории. Графическая часть

Том 2. Основная часть проекта планировки территории. Положение о размещении линейных объектов

Том 3. Материалы по обоснованию проекта планировки территории. Графическая часть

Том 4. Материалы по обоснованию проекта планировки территории. Пояснительная записка

Том 5. Основная часть проекта межевания территории

Том 6. Материалы по обоснованию проекта межевания территории. Графическая часть

Том 7. Материалы по обоснованию проекта межевания территории. Пояснительная записка

СОДЕРЖАНИЕ

Перечень и сведения о площади образуемых земельных участков, в том числе возможные способы их образования. Вид разрешенного использования образуемых земельных участков 7

Способы образования земельного участка..... 10

Перечень и сведения о площади образуемых земельных участков, которые будут отнесены к территориям общего пользования или имуществу общего пользования, в том числе в отношении которых предполагаются резервирование и (или) изъятие для государственных или муниципальных нужд..... 10

Целевое назначение лесов, вид (виды) разрешенного использования лесного участка, количественные и качественные характеристики лесного участка, сведения о нахождении лесного участка в границах особо защитных участков лесов 11

Сведения о границах территории, в отношении которой утвержден проект межевания, содержащие перечень координат характерных точек этих границ в системе координат, используемой для ведения Единого государственного реестра недвижимости 16

Чертеж межевания территории..... 18

Текстовая часть проекта межевания территории

Перечень и сведения о площади образуемых земельных участков, в том числе возможные способы их образования. Вид разрешенного использования образуемых земельных участков

Условный номер образуемого земельного участка	Исходный номер земельного участка/кадастрового квартала	Категория земель	Вид права	Правообладатель	Вид разрешенного использования	Адрес / Местоположение	Площадь исходного земельного участка, кв.м.	Площадь образуемого земельного участка, кв.м.
Земельные участки, испрашиваемые для строительства объекта: «Межпоселковый газопровод до п. Дивенский Гатчинского района Ленинградской области»								
47:23:0000000:79/чзу1	47:23:0000000:79	Земли лесного фонда	Собственность	Российская Федерация	–	Ленинградская область, Гатчинский район, Гатчинское лесничество, участковые лесничества: Елизаветинское кв.1-169, Таицкое кв.1-109, 113-150, Заречское кв.1-136, Рылеевское кв.1-55, 57-151, Сусанинское кв.1-146, Вырицкое кв, .1-184, Слудицкое кв.1-146, Новинское кв.1-186, Чащинское кв. 1-115, Карташевское кв.1-6, 13-15, 18, 19, 23-28, 32-34, 40, Дружносельское кв.1-21, 25-60, 69-72, 81-84, Ощевское кв.1-81, Орлинское кв.1-51, 85-116, Дивинское кв.46-113, Минское кв.1-9, 101-103, 201, 301-305, 401, 402, 501, 601-608, 701, 801-820, 901-906, 1001, 1101-1117, 1201-1226, 1301-1320, 1401, 1403-1410, 1501, 1601, 1701, 1702	1834409405	19567
							Итого:	**19567**

Характеристики образуемой части земельного участка 47:23:0000000:79/чзу1

Кадастровый номер земельного участка: 47:23:0000000:79;

Площадь образуемой части земельного участка: 19567 кв.м;

Возможный способ образования частей земельных участков: образование части земельного участка.

Перечень координат характерных точек границ части земельного участка, подлежащей образованию в соответствии с настоящим Проектом межевания территории

Система координат МСК-47 зона 2		
Обозначение характерных точек границы	Координаты	
	X, м	У, м
1	355780,50	2197127,19
2	355784,42	2197187,66
3	355760,57	2197189,51
4	355761,04	2197195,53
5	355711,71	2197300,12
6	355757,95	2197641,20
7	355767,78	2197639,76
8	355769,76	2197654,63
9	355759,86	2197656,07
10	355791,45	2197888,44
11	355813,61	2198045,05
12	355823,40	2198043,40
13	355825,70	2198058,23
14	355815,84	2198059,88
15	355818,67	2198080,38
16	355847,58	2198269,85
17	355852,97	2198318,45
18	355862,22	2198379,94
19	355886,16	2198479,41
20	355911,05	2198544,00
21	355953,32	2198612,35
22	355961,63	2198606,92
23	355969,68	2198619,58
24	355961,31	2198625,05
25	355971,92	2198642,29
26	356017,21	2198696,08
27	356057,52	2198738,99
28	356050,23	2198745,83
29	356009,73	2198702,73
30	355963,81	2198648,17
31	355902,06	2198548,47
32	355876,59	2198482,39
33	355852,40	2198381,86
34	355843,06	2198319,75
35	355837,66	2198271,16
36	355808,78	2198081,83
37	355781,55	2197889,82
38	355701,42	2197298,59
39	355750,85	2197193,69
40	355749,74	2197180,23

Система координат МСК-47 зона 2		
Обозначение характерных точек границы	Координаты	
	X, м	У, м
41	355735,09	2197181,44
42	355731,41	2197130,82
1	355780,50	2197127,19

Способы образования земельного участка

Данным проектом предусмотрено образование земельных участков путем образования части земельного участка.

Данным проектом межевания в качестве альтернативного варианта предусматривается установление публичного сервитута в целях, предусмотренных ч. 1 ст. 39.37 Земельного Кодекса РФ (размещение объектов электросетевого хозяйства, тепловых сетей, водопроводных сетей, сетей водоотведения, линий и сооружений связи, линейных объектов системы газоснабжения, нефтепроводов и нефтепродуктопроводов, их неотъемлемых технологических частей, если указанные объекты являются объектами федерального, регионального или местного значения, либо необходимы для организации электро-, газо-, тепло-, водоснабжения населения и водоотведения, подключения (технологического присоединения) к сетям инженерно-технического обеспечения, либо переносятся в связи с изъятием земельных участков, на которых они ранее располагались, для государственных или муниципальных нужд).

Определение границ публичного сервитута обусловлено местоположением границ зоны планируемого размещения линейного объекта.

Перечень и сведения о площади образуемых земельных участков, которые будут отнесены к территориям общего пользования или имуществу общего пользования, в том числе в отношении которых предполагаются резервирование и (или) изъятие для государственных или муниципальных нужд

Образование земельных участков, которые будут отнесены к территориям общего пользования или имуществу общего пользования, в том числе в отношении которых предполагаются резервирование и (или) изъятие для государственных или муниципальных нужд в данном проекте не предусматриваются.

Целевое назначение лесов, вид (виды) разрешенного использования лесного участка, количественные и качественные характеристики лесного участка, сведения о нахождении лесного участка в границах особо защитных участков лесов

Настоящим проектом межевания предусмотрено образование частей земельного участка с кадастровым номером 47:23:0000000:79 с условными номерами: 47:23:0000000:79/чзу1.

Общие сведения о лесном участке

1. Наименование субъекта Российской федерации: Ленинградская область.
2. Наименование муниципального района: Гатчинский.
3. Категория земель и их целевое назначение: Земли лесного фонда.
4. Наименование лесничества, участкового лесничества, номера лесных кварталов, лесотаксационных выделов и их частей: Гатчинское лесничество, Дивенское участковое лесничество, кварталы: № 88 (части выделов 29, 33, 35, 42, 43, 44, 45, 46, 50, 51); № 95 (части выделов 3, 25, 29, 30, 32, 35, 36).
5. Общая площадь лесного участка: 1,9506 га.
6. Таксационное описание участка по целевому назначению и категориям защитных лесов:

Наименование участкового лесничества	№ квартала	№ выдела	Площадь, га	Состав насаждения	Класс возраста/возраст	Класс бонитета	Полнота	Запас на га	Общий запас древесины, куб.м. на участке*	Доп. Сведения (ОЗУ)
Защитные леса - леса, выполняющие функции защиты природных и иных объектов (леса расположенные в защитных полосах лесов)										
Дивенское	88	29	0,0182	газопровод	ширина 10,0 м				0	–
		33	0,0544	6Е3С1Б	6/110	2	0,7	340	18	–
		35	0,1673	6ОС3Б1Е	9/85	1	0,7	320	53	–
		42	0,1736	6Е2С1Б1ОС	6/110	2	0,7	340	59	–
		43	0,0486	лк 8Е1С1Б	5/85	1	0,7	340	16	–
		44	0,1935	4Б2ОС2ОЛЧ2Е	9/85	2	0,7	250	48	–
		45	0,2496	5ОЛЧ3Б2Е	9/90	2	0,6	230	57	–
		46	0,2017	лк 6Е2С2Б+ОС	5/90	1	0,7	350	71	–
	95	3	0,0097	трасса ЛЭП	ширина 20,0 м				0	-
		25	0,1444	5Е4С1Б	5/85	2	0,7	320	46	–
		29	0,0078	трасса ЛЭП	ширина 20,0 м				0	

		30	0,0495	5Е1Б4ОС	6/110	2	0,5	240	12	–
		32	0,4708	10ИВД	3/25	2	0,5	60	28	–
		35	0,1150	усадьба частная	–				0	–
		36	0,0362	усадьба частная	–				0	–
Эксплуатационные леса										
Дивенское	88	50	0,0061	канава	ширина 1,0 м				0	–
		51	0,0042	просека	ширина 4,0 м				0	–
Итого:			**1,9506**						**408**	–

7. Сведения о наличии на проектируемом лесном участке особо охраняемых природных территорий, о зонах с особыми условиями использования: особо охраняемые природные территории, зоны с особыми условиями использования отсутствуют.

Характеристика лесного участка

Виды разрешенного использования лесов на проектируемом лесном участке

1. Распределение земель, (га)

Общая площадь-всего	В том числе									
	лесные земли					нелесные земли				
	занятые лесными насаждениями	лесные культуры в том числе	лесные питомники, плантации	не занятые лесными насаждениями	Итого	дороги	просе-ки	боло-то	дру-гие	Итого
1	2	3	4	5	6	7	8	9	10	11
1,9506	1,7534	0,2503	-	-	1,7534	-	0,0042	-	0,1930	0,1972

2. Характеристика насаждений

Целевое назначение лесов	Лесничество	Участковое лесничество/ урочище (при наличии)	Лесной квартал	Хозяйство, преобладающая порода	Площадь (га)/запас древесины (тыс. куб.м) - всего	В том числе по группам возраста древостоя (га/тыс. куб.м)			
						молодняки	Средне - возрастные	приспевающие	спелые и перестойные
1	2	3	4	5	6	7	8	9	10
Защитные	Гатчинское	Дивенское	88, 95	хв.,Е	1,7534	-	0,4708	0,3947	0,8879
					0,408	-	0,028	0,133	0,247

3. Средние таксационные показатели насаждений лесного участка

Целевое назначение лесов	Хозяйство, преобладающая порода	Состав насаждения	Возраст насаждений	Бонитет насаждений	Полнота древостоев	Средний запас древесины (кбм/га)		
						Средневозрастные	Приспевающие	Спелые и перестойные
1	2	3	4	5	6	7	8	9
Защитные	хв., Е	4Е1С2Б1Ос1Олч1Ивд	74	2	0,6	59	337	278

4. Виды и объемы использования лесов на проектируемом лесном участке

Целевое назначение лесов	Хозяйство (хвойное, твёрдолиственное, мягколиственное)	Площадь	Единица измерения	Объём использования лесов (изъятия лесных ресурсов)
1	2	3	4	5
Вид использования лесов - строительство, реконструкция, эксплуатация линейных объектов				
Цель предоставления лесного участка - строительство линейного объекта – сети газовой распределительной по объекту: "Межпоселковый газопровод до п. Дивинский Гатчинского района Ленинградской области"				
Защитные леса	хвойное	0,6722	куб.м	222
	мягколиственное	1,0812	куб.м	186
	не занятые лесными насаждениями	0,0000	куб.м	0
	нелесные	0,1869	куб.м	0
Эксплуатационные леса	хвойное	0,0000	куб.м	
	мягколиственное	0,0000	куб.м	
	не занятые лесными насаждениями	0,0000	куб.м	0
	нелесные	0,0103	куб.м	0
Итого:		**1,9506**	**куб.м**	**408**

5. Виды разрешенного использования лесов на проектируемом лесном участке

Лесохозяйственным регламентом Гатчинского лесничества в кварталах №№ 88, 95 Дивинского участкового лесничества в проектируемом лесном участке установлены следующие виды разрешённого использования лесов: виды использования лесов в соответствии со статьёй 25 Лесного кодекса РФ и допустимые в защитных лесах, категория защитных лесов: леса, выполняющие функции защиты природных и иных объектов (леса, расположенные в защитных полосах лесов), и эксплуатационных лесах.

6. Проектируемый вид использования лесов: строительство, реконструкция и эксплуатация линейных объектов/строительство линейного объекта.

7. Сведения об обременениях проектируемого лесного участка

По данным государственного лесного реестра кварталы № № 88, 95 Дивенского участкового лесничества передан в аренду ООО «ЛПК" по договору аренды № 2-2008-12-83-З от 10.12.2008 года, № гос. регистрации № 47-78-01/026/2008-212 от 24.04.2009 г. Вид использования лесов - заготовка древесины, сроком на 49 лет.

8. Сведения об ограничениях использования лесов

С учётом целевого назначения и правового режима лесов, установленного лесным законодательством Российской Федерации, лесохозяйственным регламентом Гатчинского лесничества предусмотрены следующие ограничения в использовании лесов: в соответствии со ст. 114, 117 ЛК РФ.

9. Объекты лесной инфраструктуры

№ п/п	Лесничество	Участковое лесничество / урочище (при наличии)	Лесной квартал	Лесотаксационный выдел	Наименование объекта	Единица измерения	Площадь
1	2	3	4	5	6	7	8
-	Гатчинское	Дивенское	88	51	квартальная просека	га	0,0042

10. Особо защитные участки лесов

№ п/п	Лесничество	Участковое лесничество / урочище (при наличии)	Лесной квартал	Лесотаксационный выдел	Наименование объекта	Единица измерения	Площадь
1	2	3	4	5	6	7	8
1	Гатчинское	-	-	-	-	-	1

11. Объекты лесного семеноводства

№ п/п	Лесничество	Участковое лесничество / урочище (при наличии)	Лесной квартал	Лесотаксационный выдел	Наименование объекта	Единица измерения	Площадь
1	2	3	4	5	6	7	8
-	Гатчинское	-	-	-	-	-	-

12. Объекты, не связанные с созданием лесной инфраструктуры, здания, сооружения

№ п/п	Лесничество	Участковое лесничество / урочище (при наличии)	Лесной квартал	Лесотаксационный выдел	Наименование объекта	Единица измерения	Площадь
1	2	3	4	5	6	7	8
1	Гатчинское	Дивенское	88	29	сеть газовая	га	0,0182

					распределительная		
2	Гатчинское	Дивенское	95	3	Линия электропередачи воздушная	га	0,0097
3	Гатчинское	Дивенское	95	29	Линия электропередачи воздушная	га	0,0078
						Итого:	**0,0357**

Сведения о границах территории, в отношении которой утвержден проект межевания, содержащие перечень координат характерных точек этих границ в системе координат, используемой для ведения Единого государственного реестра недвижимости

Таблица 1. Перечень координат характерных точек границ территории, в отношении которой утвержден проект межевания территории МСК-47(2)

Система координат МСК-47 зона 2		
Обозначение характерных точек границы	Координаты	
	X, м	У, м
1	355780,50	2197127,19
2	355784,42	2197187,66
3	355760,57	2197189,51
4	355761,04	2197195,53
5	355711,71	2197300,12
6	355757,95	2197641,20
7	355767,78	2197639,76
8	355769,76	2197654,63
9	355759,86	2197656,07
10	355791,45	2197888,44
11	355813,61	2198045,05
12	355823,40	2198043,40
13	355825,70	2198058,23
14	355815,84	2198059,88
15	355818,67	2198080,38
16	355847,58	2198269,85
17	355852,97	2198318,45
18	355862,22	2198379,94
19	355886,16	2198479,41
20	355911,05	2198544,00
21	355953,32	2198612,35
22	355961,63	2198606,92
23	355969,68	2198619,58
24	355961,31	2198625,05
25	355971,92	2198642,29
26	356017,21	2198696,08
27	356057,52	2198738,99
28	356050,23	2198745,83
29	356009,73	2198702,73
30	355963,81	2198648,17
31	355902,06	2198548,47
32	355876,59	2198482,39
33	355852,40	2198381,86
34	355843,06	2198319,75
35	355837,66	2198271,16
36	355808,78	2198081,83
37	355781,55	2197889,82
38	355701,42	2197298,59
39	355750,85	2197193,69
40	355749,74	2197180,23
41	355735,09	2197181,44
42	355731,41	2197130,82

Система координат МСК-47 зона 2		
Обозначение характерных точек границы	Координаты	
	X, м	У, м
1	355780,50	2197127,19

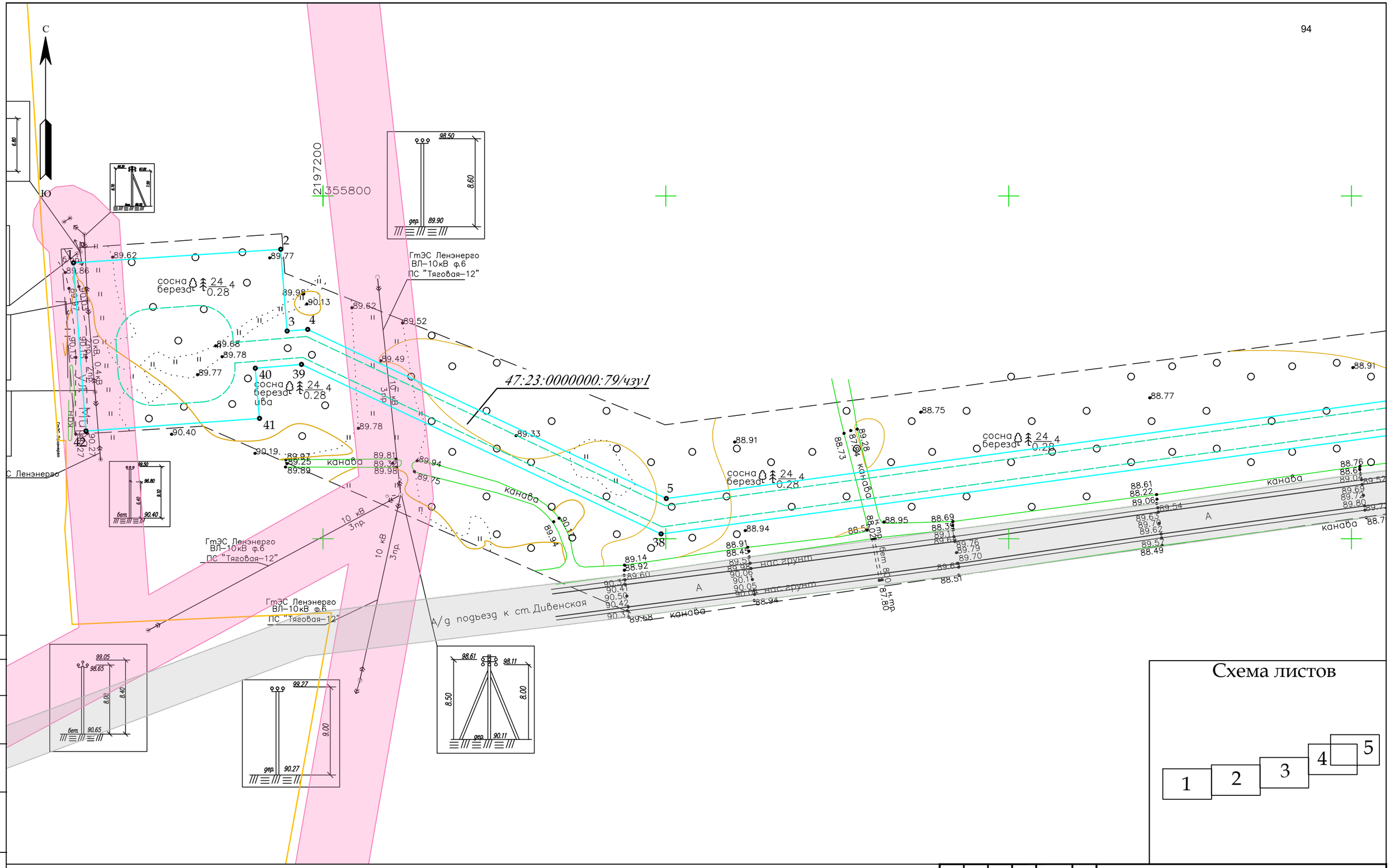

Схема листов

УСЛОВНЫЕ ОБОЗНАЧЕНИЯ

- 47:23:0000000:79/чзу1 – *граница и обозначение образуемой части земельного участка из земельного участка, учтенного в Едином государственном реестре недвижимости*
- 23 ∘ – *номера характерных точек границ образуемых частей земельных участков/земельных участков*
- – *граница планируемых элементов планировочной структуры – территория, предназначенная для размещения линейного объекта*
- – *граница квартала*
- – *граница существующих элементов планировочной структуры – территория, занятая линейным объектом*
- – *граница существующих элементов планировочной структуры – улично–дорожная сеть*

**Согласно ст. 1 Градостроительного Кодекса РФ красные линии – линии, которые обозначают границы территории общего пользования и подлежат установлению, изменению или отмене в документации по планировке территории. Установление границ территории общего пользования для размещения объекта не требуется, в связи с чем красные линии не устанавливаются. Существующие красные линии на территории проектирования отсутствуют.*
Земельные участки, образование которых предусмотрено схемой расположения земельного участка или земельных участков на кадастровом плане территории, срок действия которой не истек – отсутствуют.

Изм.	Кол.уч.	Лист	N док	Подп.	Дата
Ген. директор		Димакова А.А.			02.23
Исполнитель		Красоткина Е.Н.			02.23

3834.001.П.0/0.1294–ПМТ.ОЧП

Межпоселковый газопровод до п. Дивенский Гатчинского района Ленинградской области

Основная часть проекта межевания территории. Графическая часть

Стадия	Лист	Листов
ППТ	1	5

Чертеж межевания территории. М 1:1000

ООО "Лендпроект"

ФОРМАТ А3

СОГЛАСОВАНО

Взам. инв.N | Подпись и дата | Инв.N подл

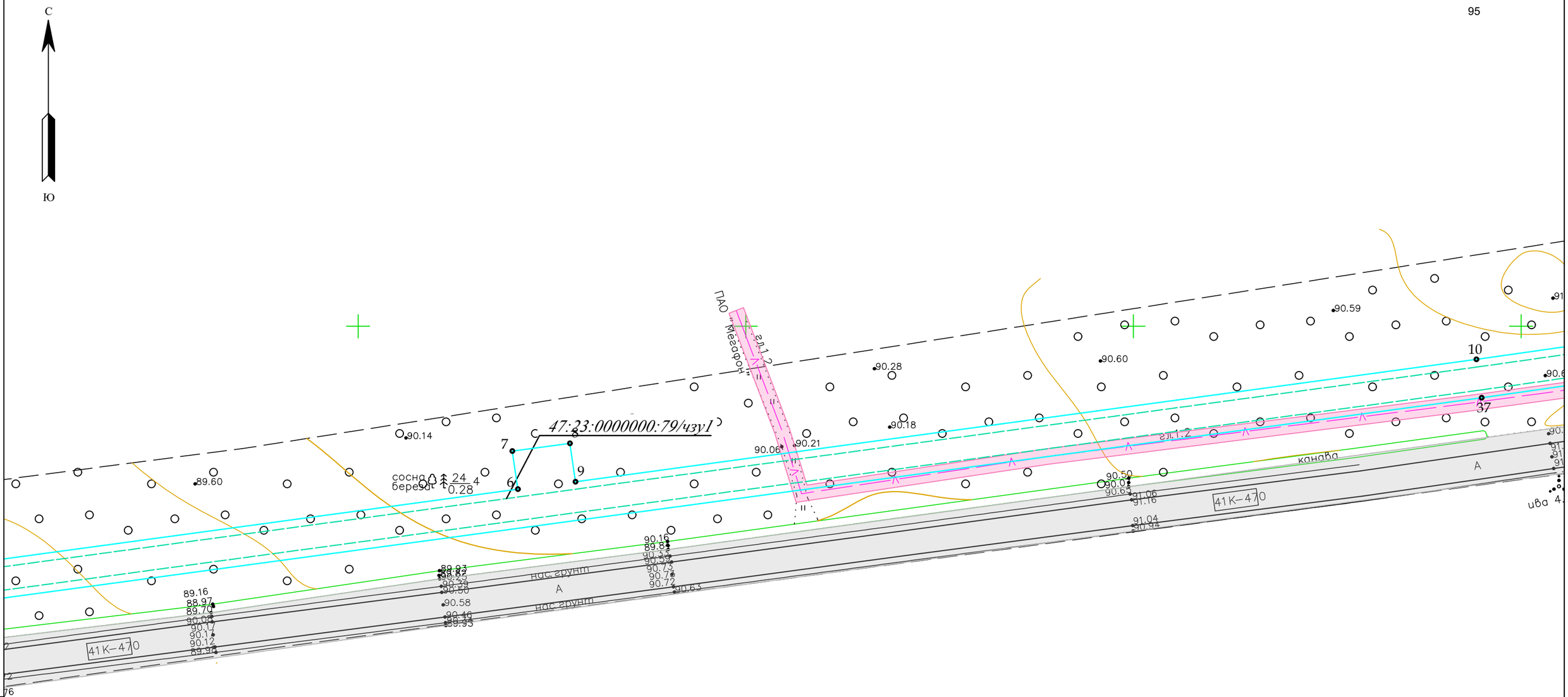

Схема листов

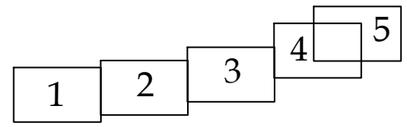

УСЛОВНЫЕ ОБОЗНАЧЕНИЯ

- 47:23:0000000:79/чзу1 – граница и обозначение образуемой части земельного участка, учтенного в Едином государственном реестре недвижимости
- 23 – номера характерных точек границ образуемых частей земельных участков/земельных участков
- граница планируемых элементов планировочной структуры – территория, предназначенная для размещения линейного объекта
- граница квартала
- граница существующих элементов планировочной структуры – территория, занятая линейным объектом
- граница существующих элементов планировочной структуры – улично–дорожная сеть

*Согласно ст. 1 Градостроительного Кодекса РФ красные линии – линии, которые обозначают границы территории общего пользования и подлежат установлению, изменению или отмене в документации по планировке территории. Установление границ территории общего пользования для размещения объекта не требуется, в связи с чем красные линии не устанавливаются. Существующие красные линии на территории проектирования отсутствуют.
Земельные участки, образование которых предусмотрено схемой расположения земельного участка или земельных участков на кадастровом плане территории, срок действия которой не истек – отсутствуют.

Изм.	Кол.уч.	Лист	N док	Подп.	Дата
Ген. директор		Димакова А.А.			02.23
Исполнитель		Красоткина Е.Н.			02.23

3834.001.П.0/0.1294–ПМТ.ОЧП

Межпоселковый газопровод до п. Дивенский Гатчинского района Ленинградской области

Основная часть проекта межевания территории. Графическая часть

Стадия	Лист	Листов
ППТ	2	5

Чертеж межевания территории. М 1:1000

ООО "Ленпроект"

ФОРМАТ А3

СОГЛАСОВАНО

Взам. инв.N

Подпись и дата

Инв.N подл.

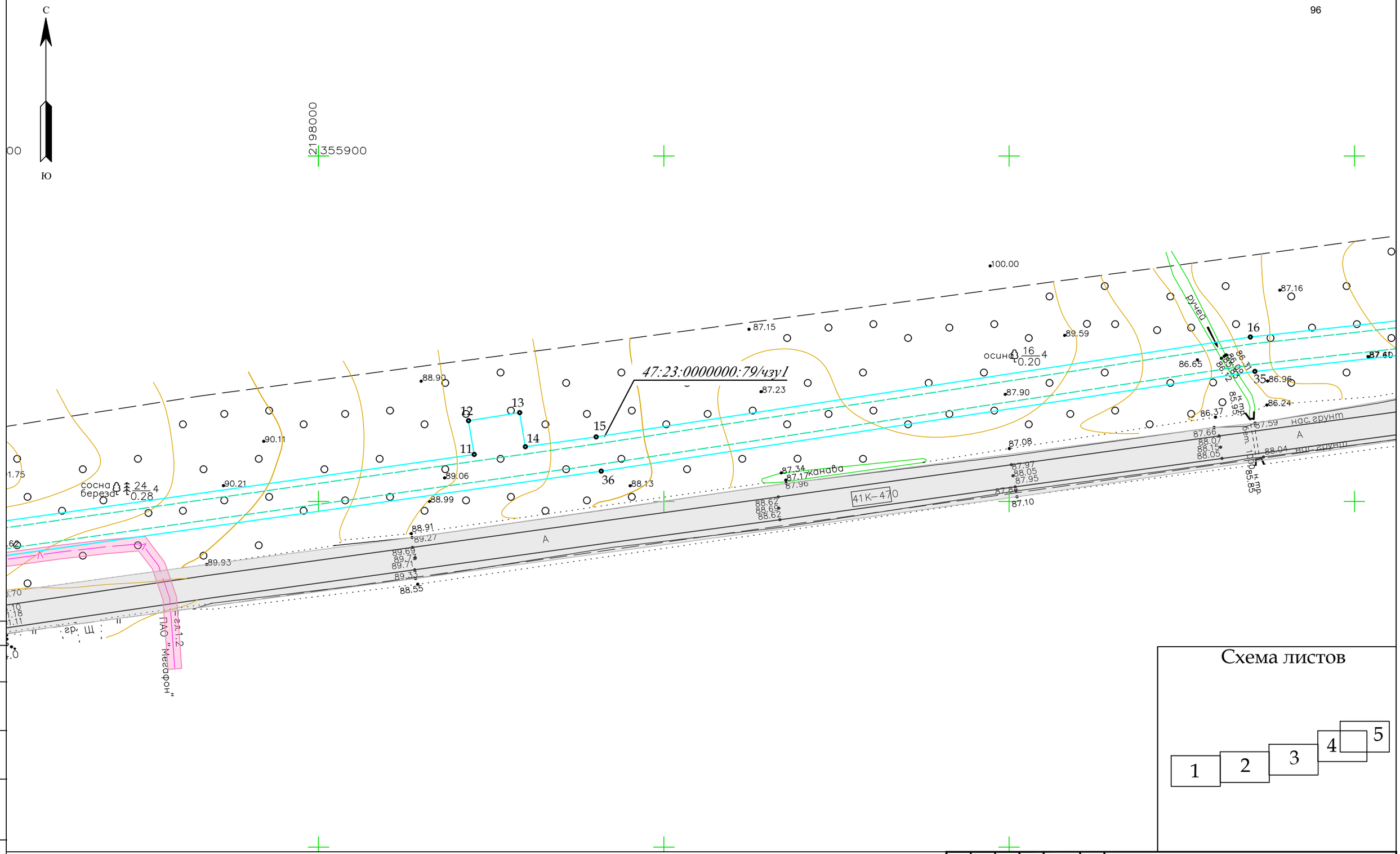

Схема листов

УСЛОВНЫЕ ОБОЗНАЧЕНИЯ

- 47:23:0000000:79/чзу1 – граница и обозначение образуемой части земельного участка из земельного участка, учтенного в Едином государственном реестре недвижимости
- 23 – номера характерных точек границ образуемых частей земельных участков/земельных участков
- граница планируемых элементов планировочной структуры – территория, предназначенная для размещения линейного объекта
- граница квартала
- граница существующих элементов планировочной структуры – территория, занятая линейным объектом
- граница существующих элементов планировочной структуры – улично-дорожная сеть

*Согласно ст. 1 Градостроительного Кодекса РФ красные линии – линии, которые обозначают границы территории общего пользования и подлежат установлению, изменению или отмене в документации по планировке территории. Установление границ территории общего пользования для размещения объекта не требуется, в связи с чем красные линии не устанавливаются. Существующие красные линии на территории проектирования отсутствуют.
Земельные участки, образование которых предусмотрено схемой расположения земельного участка или земельных участков на кадастровом плане территорий, срок действия которой не истек – отсутствуют.

Изм.	Кол.уч.	Лист	N док	Подп.	Дата
Ген. директор		Димакова А.А.			02.23
Исполнитель		Красоткина Е.Н.			02.23

3834.001.П.0/0.1294–ПМТ.ОЧП

Межпоселковый газопровод до п. Дивенский Гатчинского района Ленинградской области

Основная часть проекта межевания территории. Графическая часть

Стадия	Лист	Листов
ППТ	3	5

Чертеж межевания территорий. М 1:1000

ООО "Лендпроект"

ФОРМАТ А3

СОГЛАСОВАНО

Взам. инв.N

Подпись и дата

Инв.N подл.

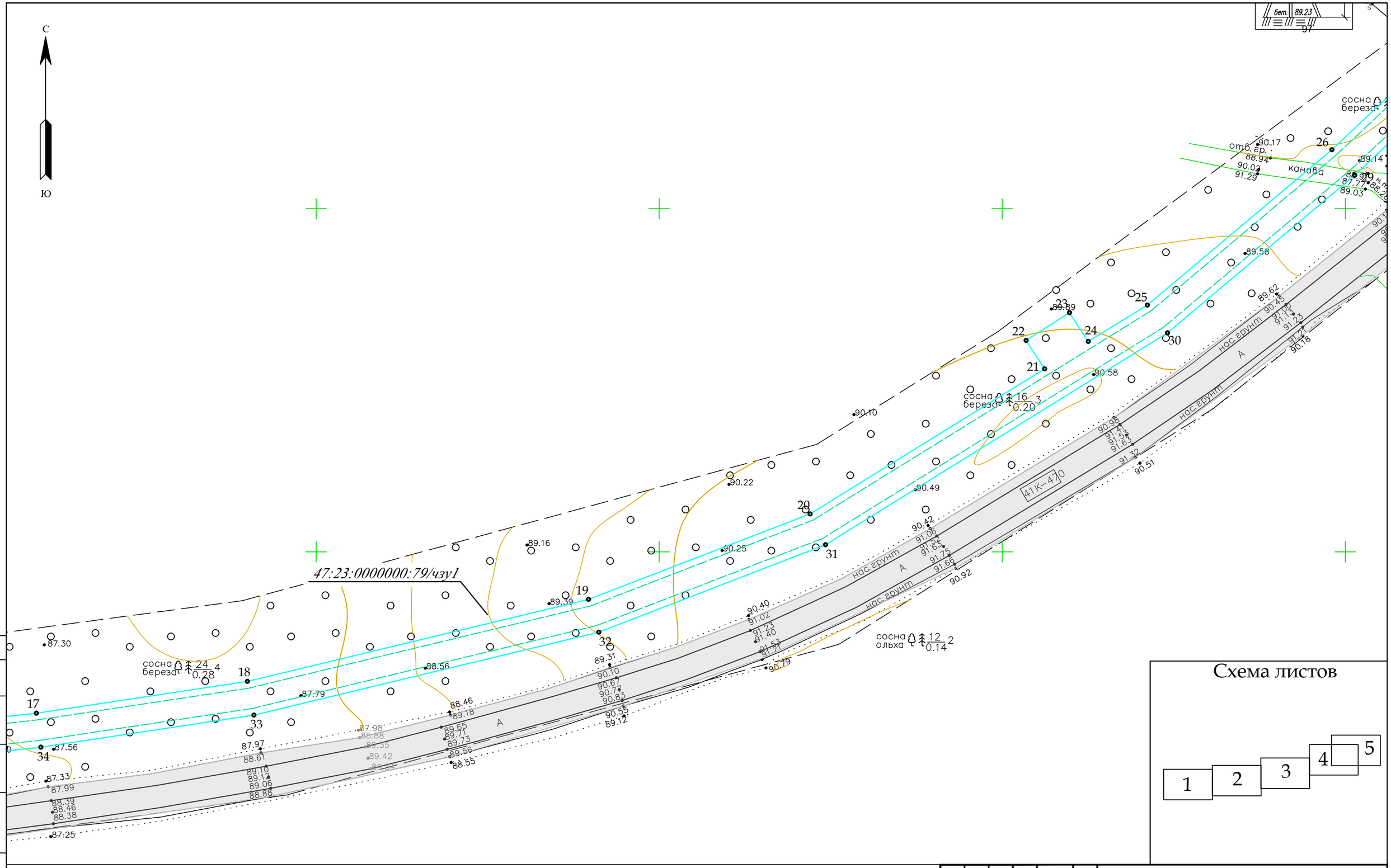

СОГЛАСОВАНО

Взам. инв.N

Подпись и дата

Инв.N подл

Схема листов

УСЛОВНЫЕ ОБОЗНАЧЕНИЯ

- 47:23:0000000:79/чзу1 – граница и обозначение образуемой части земельного участка из земельного участка, учтенного в Едином государственном реестре недвижимости
- 23 – номера характерных точек границ образуемых частей земельных участков/земельных участков
- граница планируемых элементов планировочной структуры – территория, предназначенная для размещения линейного объекта
- граница квартала
- граница существующих элементов планировочной структуры – территория, занятая линейным объектом
- граница существующих элементов планировочной структуры – улично–дорожная сеть

*Согласно ст. 1 Градостроительного Кодекса РФ красные линии – линии, которые обозначают границы территории общего пользования и подлежат установлению, изменению или отмене в документации по планировке территории. Установление границ территории общего пользования для размещения объекта не требуется, в связи с чем красные линии не устанавливаются. Существующие красные линии на территории проектирования отсутствуют.
Земельные участки, образование которых предусмотрено схемой расположения земельного участка или земельных участков на кадастровом плане территории, срок действия которой не истек – отсутствуют.

Изм.	Кол.уч.	Лист	N док	Подп.	Дата
Ген. директор		Димакова А.А.			02.23
Исполнитель		Красоткина Е.Н.			02.23

3834.001.П.0/0.1294–ПМТ.ОЧП

Межпоселковый газопровод до п. Дивенский Гатчинского района Ленинградской области

Основная часть проекта межевания территории. Графическая часть

Стадия	Лист	Листов
ППТ	4	5

Чертеж межевания территории. М 1:1000

ООО "Лендпроект"

ФОРМАТ А3

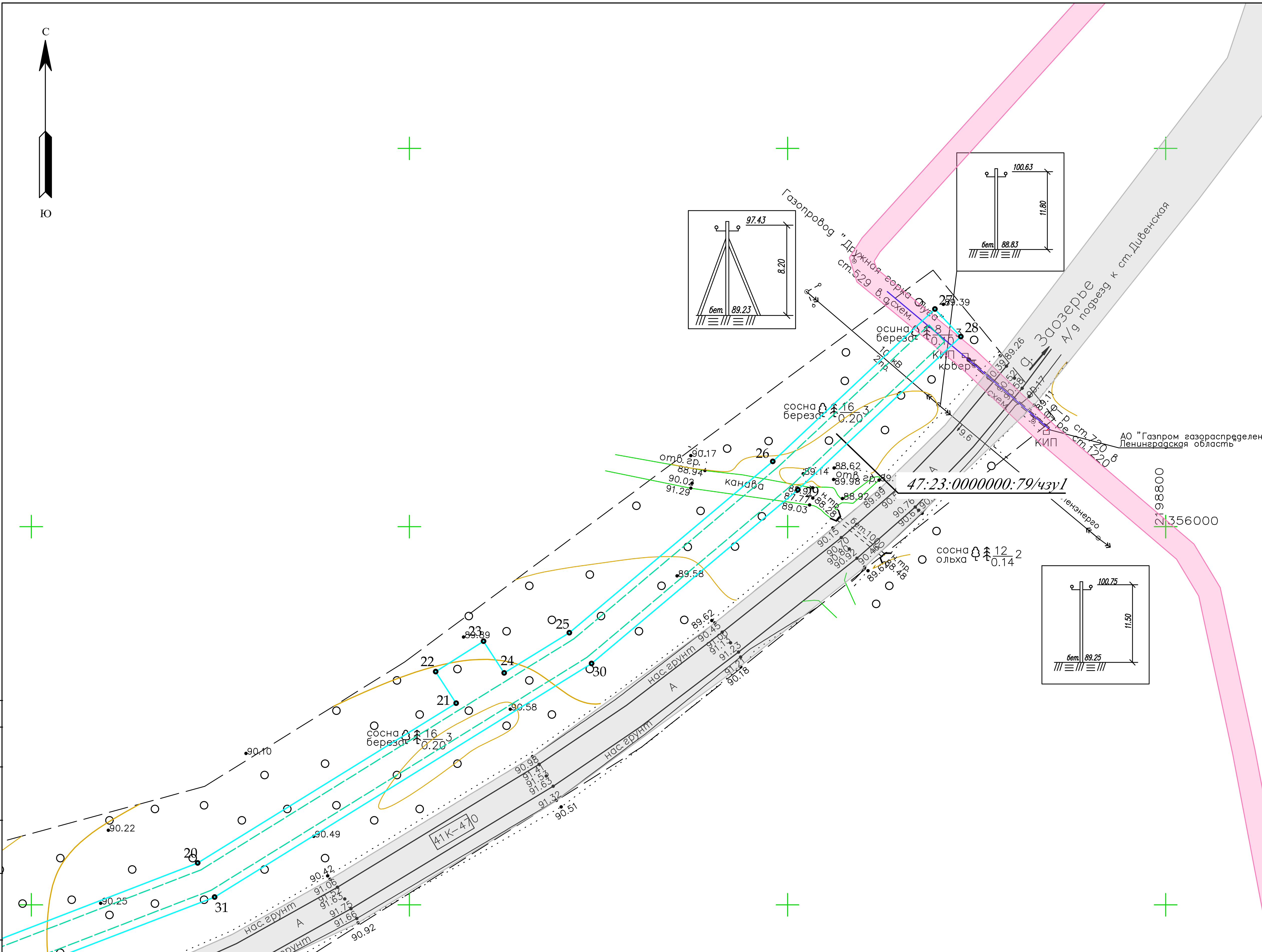

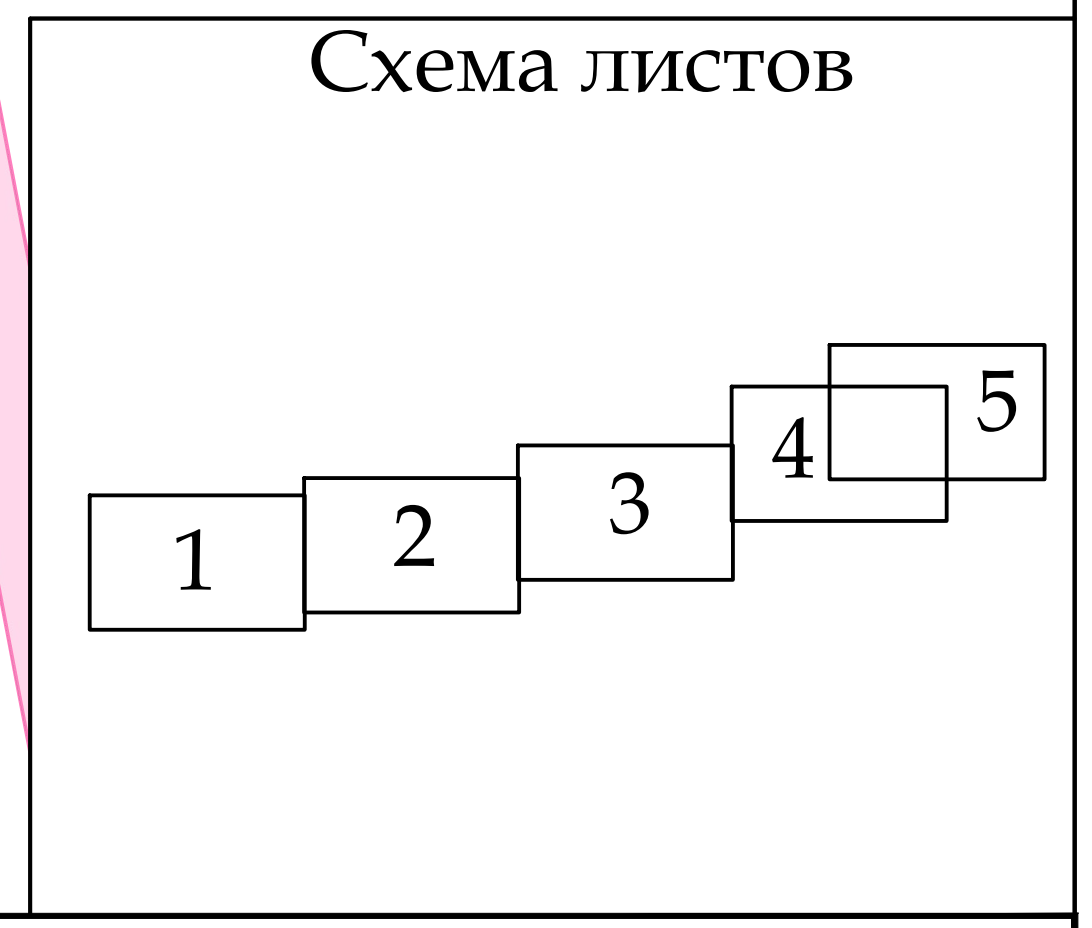

УСЛОВНЫЕ ОБОЗНАЧЕНИЯ

47:23:0000000:79/чзу1	– граница и обозначение образуемой части земельного участка из земельного участка, учтенного в Едином государственном реестре недвижимости
23 •	– номера характерных точек границ образуемых частей земельных участков/земельных участков
	– граница планируемых элементов планировочной структуры – территория, предназначенная для размещения линейного объекта
	– граница квартала
	– граница существующих элементов планировочной структуры – территория, занятая линейным объектом
	– граница существующих элементов планировочной структуры – улично-дорожная сеть

*Согласно ст. 1 Градостроительного Кодекса РФ красные линии – линии, которые обозначают границы территории общего пользования и подлежат установлению, изменению или отмене в документации по планировке территории. Установление границ территории общего пользования для размещения объекта не требуется, в связи с чем красные линии не устанавливаются. Существующие красные линии на территории проектирования отсутствуют.
Земельные участки, образование которых предусмотрено схемой расположения земельного участка или земельных участков на кадастровом плане территории, срок действия которой не истек – отсутствуют.

Изм.	Кол.уч.	Лист	N док.	Подп.	Дата
Ген. директор		Димакова А.А.			02.23
Исполнитель		Красоткина Е.Н.			02.23

3834.001.П.0/0.1294–ПМТ.ОЧП

Межпоселковый газопровод до п. Дивенский Гатчинского района Ленинградской области

Основная часть проекта межевания территории. Графическая часть	Стадия	Лист	Листов
	ППТ	5	5

Чертеж межевания территории. М 1:1000

ООО "Лендпроект"

СОГЛАСОВАНО

Взам. инв.N | Подпись и дата | Инв.N подл.

ФОРМАТ А3

ГЕОКОРП

ОБЩЕСТВО С ОГРАНИЧЕННОЙ ОТВЕТСТВЕННОСТЬЮ

Свидетельство СРО №183 от 28.08.2012г.
Ассоциация инженеров изыскателей «Инженерная подготовка нефтегазовых комплексов»

Заказчик – ООО «ПКЦ»

«Межпоселковый газопровод до п. Дивенский Гатчинского района Ленинградской области»

Технический отчет
по результатам инженерно-геологических изысканий

Проектная и рабочая документация

3834.001.ИИ.0/0.1294-ИГИ

Том 1

Санкт-Петербург
2022

Взамн инв. №
Подпись и дата
Инв.№ подл.

ГЕОКОРП

ОБЩЕСТВО С ОГРАНИЧЕННОЙ ОТВЕТСТВЕННОСТЬЮ

Свидетельство СРО №183 от 28.08.2012г.
Ассоциация инженеров изыскателей «Инженерная подготовка нефтегазовых комплексов»

Заказчик – ООО «ПКЦ»

«Межпоселковый газопровод до п. Дивенский Гатчинского района Ленинградской области»

Технический отчет
по результатам инженерно-геологических изысканий

Проектная и рабочая документация

3834.001.ИИ.0/0.1294-ИГИ

Том 1

Генеральный директор — Вейп А. Ю.

Руководитель отдела инженерных изысканий — Полуэктова Е.В.

Санкт-Петербург «ГеоКорп» Общество с ограниченной ответственностью

Санкт-Петербург
2022

Взамн инв. №

Подпись и дата

Инв.№ подл.

Содержание

Введение ... 3
1. Изученность инженерно-геологических условий ... 8
2. Физико-географические и техногенные условия. ... 9
3. Геологическое строение ... 12
4. Физико-механические свойства грунтов ... 14
5. Гидрогеологические условия ... 17
6. Коррозионная агрессивность грунтов и грунтовых вод ... 18
7. Специфические грунты ... 19
8. Геологические и инженерно-геологические процессы. ... 20
Заключение ... 24
Список использованных материалов ... 28
ПРИЛОЖЕНИЕ А. Техническое задание ... 29
ПРИЛОЖЕНИЕ Б. Программа работ на выполнение инженерно-геологических изысканий ... 63
ПРИЛОЖЕНИЕ В. Выписка из реестра членов саморегулируемой организации ... 94
ПРИЛОЖЕНИЕ Г. Реестр геологических выработок ... 96
ПРИЛОЖЕНИЕ Д. Таблица нормативных и расчетных значений физико-механических характеристик грунтов ... 97
ПРИЛОЖЕНИЕ Е. Результаты лабораторных определений физических свойств и гранулометрического состава грунтов ... 98
ПРИЛОЖЕНИЕ Ж. Результаты лабораторных определений физических свойств и механической прочности скальных грунтов ... 102
ПРИЛОЖЕНИЕ И. Результаты химического анализа проб воды и водных вытяжек и результаты определения агрессивности грунтов к бетонным конструкциям, оболочкам кабелей и стали ... 103
ПРИЛОЖЕНИЕ К. Акт о производстве ликвидационного тампонажа ... 108
ПРИЛОЖЕНИЕ Л. Аттестат аккредитации и свидетельство об аттестации испытательных (аналитических) лабораторий ... 109
ПРИЛОЖЕНИЕ М. Результаты лабораторных определений прочностных и деформационных свойств грунтов ... 114

Графические приложения

План расположения инженерно-геологических выработок и разрезов, М 1:1000 ... 122
Геолого-литологические колонки скважин ... 124
Инженерно-геологические профили ... 125

Подп. и дата | Инв. № дубл. | Взам. инв. № | Подп. и дата | Инв. № подл.

Изм	Лист	№ докум.	Подп.	Дата	Технический отчет по результатам инженерно-геологических изысканий для проектирования и строительства		
Разраб.		Свердлова Е.В.		02.23	3834.001.ИИ.0/0.1294-ИГИ-ПЗ	Стадия	Лист	Листов
						ПР	2	120

ГЕОКОРП

Формат А4

Введение

Инженерно-геологические изыскания для разработки проектной и рабочей документации для нового строительства на объекте: «Межпоселковый газопровод до п. Дивенский Гатчинского района Ленинградской области» производились на основании договора заключенного между ООО «ГеоКорп» и ООО «ПКЦ» в соответствии с техническим заданием (приложение А).

Стадия проектирования: проектная и рабочая документация.

Местоположение объекта изысканий: Российская Федерация, Ленинградская область, Гатчинский муниципальный район.

Исполнитель инженерных изысканий: ООО «ГеоКорп».

Право на производство инженерно-геологических изысканий предоставлено следующими документами:

Выписка из реестра членов саморегулируемой организации № 1 от 27 декабря 2022 г. (приложение В).

Цель инженерно-геологических исследований: получение информации о геологическом, геоморфологическом, гидрогеологическом строении исследуемого участка, выявление опасных инженерно-геологических процессов.

Для выполнения поставленных задач был проведен комплекс работ, включающий в себя: рекогносцировочное обследование территории, бурение инженерно-геологических скважин, отбор монолитов и образцов грунтов нарушенного сложения, отбор проб воды, лабораторные исследования грунтов, камеральную обработку полевых материалов и лабораторных исследований

Координаты и абсолютные отметки устьев горных выработок приведены в каталоге (приложение Г), а их плановое положение показано на карте фактического материала (Графическое приложение 1).

Количество скважин и глубина определялись в соответствии с заданием, программой работ СП 47.13330.2016, СП 446.1325800-2019.

Буровые работы выполнялись самоходной буровыми установками УРБ-2А-2, колонковым способом начальным диаметром 108 мм буровым мастером Рамизовым О.А.

После окончания работ скважины ликвидированы выбуренной породой. Акт о производстве ликвидационного тампонажа приводится в приложение К.

На участке пробурено 12 скважин от 5,0 до 10,0 м. Общий объем бурения составил 88,0 п.м. Полевые работы выполнялись с 10.01.2023 по 18.01.2023 г.

Документацию скважин осуществлял геолог Шабалин С.А. Бурение скважин сопровождалось отбором проб грунта с целью определения гранулометрического состава, показателей физико-механических свойств грунтов и их коррозионного влияния на металл, а также отбором проб грунтовых вод, с целью определения химического состава и определения степени агрессивности.

Отбор проб грунтов и грунтовых вод, их упаковка, транспортировка и хранение выполнялись в соответствии с требованиями ГОСТ 12071-2014.

Инженерно-геологические выработки нанесены на план (Графическое приложение 1). Планово-высотная привязка выработок произведена инструментально. Система координат – МСК-60, зона 2. Система высот – Балтийская 1977 г.

Топографо-геодезическая съемка участка была выполнена в 2022 г, организацией ООО «ГеоКорп».

Лабораторные исследования образцов грунтов выполнены испытательными (аналитическими) лабораториями: ООО «ПрогрессГео». (Аттестат аккредитации испытательной лаборатории № RU.АСК.ИЛ.1097 действителен с 22 сентября 2022 г.) и ООО «КДС Групп» (Свидетельство об аттестации испытательной (аналитической) лаборатории № SP01.01.201.051 действительно до 14 сентября 2023 г.). Аттестат аккредитации и свидетельство об аттестации испытательных (аналитических) лабораторий представлены в приложении Л.

Определение показателей физических свойств, гранулометрического состава, прочностных и деформационных характеристик грунтов производились в соответствии с требованиями действующих нормативных документов ГОСТ 30416-2012, ГОСТ 12536-2014, ГОСТ 30416-2012, ГОСТ 5180-2015, ГОСТ 23740-2016, ГОСТ 12248.1-2020, ГОСТ 12248.3-2020, ГОСТ 12248.4-2020, ГОСТ 25584-2016.

Определение прочностных характеристик глинистых грунтов произведено на приборе АСИС на образцах природного сложения с предварительным уплотнением (консолидированный сдвиг).

Компрессионные испытания глинистых грунтов производились на образцах природного сложения в приборах АСИС с рабочим кольцом площадью 40,15 см^2.

Определение прочностных и деформационных характеристик глинистых грунтов производилось согласно ГОСТ 12248-2020.

Сводная ведомость результатов лабораторных сдвиговых и компрессионных испытаний грунтов и результаты их статистической обработки приведены в приложении М.

Статистическая обработка результатов лабораторных определений характеристик

грунтов производилась в соответствии с ГОСТ 20522-2012.

Камеральная обработка материалов выполнялась ведущим геологом Свердловой Е.В. и заключалась в построении графических приложений, статистической обработке физических характеристик грунтов, определении степени коррозионной агрессивности грунтов и составлении пояснительной записки.

В подготовительный период проведена работа по сбору и анализу информации, представляющей интерес для выполнения изысканий, проектирования и строительства в данном районе. Материалы использованы в данном отчете.

Классификация грунтов выполнена в соответствии с требованиями ГОСТ 25100-2020. Установление нормативных и расчётных показателей физико-механических свойств грунтов произведено на основании статистической обработки в соответствии с ГОСТ 20522-2012 при доверительной вероятности 0,85 и 0,95.

Коррозионная агрессивность грунтов на алюминиевые, свинцовые оболочки, конструкции из бетона, железобетона и углеродистой стали определена согласно СП 28.13330.2017 и РД 34.20.508, Часть 1 (пункт 4 Приложения 11 таблицы П 11.1, П 11.3), ГОСТ 9.602-2016.

Коррозионная агрессивность грунтовых вод на алюминиевые, свинцовые оболочки и конструкции из бетона определена согласно СП 28.13330.2017 и РД 34.20.508, Часть 1 (пункт 4 Приложения 11 таблицы П 11.2, П 11.4), РД 34.20.509 Часть 2 (пункт 4 Приложения 11 таблицы П 11.2, П 11.4).

Виды и объёмы выполненных работ приведены в таблице 1.

Ситуационный план участка работ представлен на рисунке 1.

Таблица 1. Виды и объёмы выполненных работ

Наименование видов работ	Методика производства работ	Объем работ
Полевые работы		
1. Бурение 12-ти геотехнических скважин, глубиной 5,0-10,0 м с гидрогеологическими наблюдениями	СП 47.13330.2016, СП 11-105-97	88,0 пм
2. Отбор монолитов связных грунтов	ГОСТ 12071-2014	50 шт
3.Отбор проб нарушенного сложения		26 шт
4. Отбор монолитов скальных грунтов		10 шт
5. Отбор проб воды		3 шт
Лабораторные работы		
1.Определение физических свойств глинистых грунтов	ГОСТ 5180-2015, ГОСТ 12536-2014	52 опр
2.Определение физических свойств песчаных грунтов		24 опр
3. Определение физических свойств скальных грунтов		10 опр
4.Определение механических свойств глинистых грунтов (сдвиг и компресия)	ГОСТ 12248-2020	24 опр
5. Коррозия грунта	ГОСТ 9.602-2016	3 опр
6.Водная вытяжка	ГОСТ 9.602-2016	3 опр
7. Стандартный химический анализ грунтовых вод	ГОСТ 9.602-2016, СП 28.13330.2017	3 опр
8. Потери при прокаливании при температурах 800-1000°С	ГОСТ 23740-2016	14 опр
9. Предел прочности на одноосное сжатие (в водонасыщенном и сухом состоянии) скальных грунтов	ГОСТ 21153.2-84	10 опр
Камеральные работы		
Камеральная обработка полевых работ, лабораторных исследований грунтов	Свердлова Е.В.	

Рис. 1. Ситуационный план участка работ.

- границы участка производства инженерно-геологических изысканий.

1. Изученность инженерно-геологических условий

В подготовительный период проведена работа по сбору и анализу информации, представляющей интерес для выполнения изысканий, проектирования и строительства в данном районе.

На территории исследуемого участка ранее специалистами ООО «ГеоКорп» инженерно-геологические изыскания не проводились. Материалы ранее проведенных инженерно-геологических изысканий, выполненные другими организациями, заказчиком представлены не были.

Перед проведением полевых работ были изучены материалы изысканий, проведенные в данном районе:

- Государственная геологическая карта СССР масштаба 1:200000. Объяснительная записка, серия Ильменская, лист О-36-VIII. ВСЕГЕИ, 1963 г.;

- Инженерная геология СССР, Том 1, Русская платформа, М., Издательство Московского университета, 1976 год;

- Гидрогеология СССР, Том III, Ленинградская, Псковская и Новгородская области, М., Издательство «Недра», 1967г.;

- Геология СССР, Том I. Ленинградская, Псковская и Новгородская области. Часть 1. Геологическое описание. Коллектив авторов. М., Издательство «Недра», 1971 г.

Материалы были проанализированы и использованы в качестве справочных при выполнении работ и составлении данного отчета.

Степень изученности территории недостаточная для составления отчета. Необходимо бурение скважин и рекогносцировочное обследование на предмет выявления активных геологических процессов. Далее требуется определение физико-механических свойств грунтов и составление технического отчета.

2. Физико-географические и техногенные условия.

Местоположение участка работ:

Гатчинский муниципальный район —муниципальное образование в центральной части Ленинградской области.

Административный центр — город Гатчина.

Гатчинский район - административный и муниципальный район, один из семнадцати в Ленинградской области. Расположен на юго-западе центральной части области и граничит с Красносельским, Московским и Пушкинским районами города федерального значения Санкт-Петербург на севере, Тосненским районом на востоке, Лужским районом на юге,Волосовский район на западе и с Ломоносовским районом на северо-западе. Площадь района составляет 2868,7 квадратных километров.

В геоморфологическом отношении Ленинградская область целиком расположена на территории Восточно-Европейской (Русской) равнины. Этим объясняется равнинный характер рельефа с незначительными абсолютными высотами (в основном, 50—150 метров над уровнем моря). Территория Карельского перешейка (а особенно его северо-западной части) отличается пересечённым рельефом, многочисленными скальными выходами и большим количеством озёр. Карельский перешеек является частью Балтийского кристаллического щита. Высочайшая точка Карельского перешейка — гора Кивисюрья высотой 203 м над уровнем моря (по данным финских довоенных топографов — 205 м), расположена неподалеку от посёлка Новожилово, в урочище Каменная гора.

Низменности в основном расположены по берегам Финского залива и Ладожского озера, а также в долинах крупных рек. Основными из них являются Выборгская, Приозерская, Приладожская, Предглинтовая (Приморская), Плюсская, Лужская, Волховская, Свирская и Тихвинская.

Крупнейшими возвышенностями являются Лемболовская, Ижорская, Лодейнопольская, Вепсовская возвышенности и Тихвинская гряда. Наивысшая точка области — гора Гапсельга (291 метр над уровнем моря) — находится на Вепсовской возвышенности. Интересным географическим объектом является Балтийско-Ладожский глинт — высокий (до 40—60 метров) обрыв, протянувшийся более чем на 200 км с запада на восток области. Он является берегом древнего моря.

Северная часть района по существу представляет собой смесь городских территорий - пригородов Санкт-Петербурга - и дачных участков. Центральная и южная части покрыты лесом. Большая часть территории района принадлежит водосборному бассейну реки Луги , притока Финского залива . Главный приток Луги в пределах района —

река Оредеж. Незначительные участки на востоке района относятся к бассейну реки Тосна, а северная часть района, включая город Гатчина, относится к бассейну реки Ижора. И Тосна, и Ижора — левые притоки Невы. Незначительные участки на северо-западе в районе относятся к бассейну реки Стрелка, также являющейся притоком Финского залива.

На юге района для охраны болотистого ландшафта с сосновым лесом создан заказник «Мшинское болото». Заказник находится в совместном пользовании с Лужским районом.

На территории района преобладают еловые сложные леса с дубравно-травяным покровом. В таких лесах часто встречаются молодые клены, липы, нередко дубы, в подлеске много жимолости, альпийской смородины, орешника.

Холмистые территории с наиболее сухими дерново-карбонатными почвами заняты еловым редколесьем с сосной, кустарниками и травами, среди которых много засухоустойчивых видов. В понижениях рельефа формируются таволговые ельники.

Две железные дороги пересекают район с севера на юг. Один связывает Санкт-Петербург с Дно и Невелем. Другой берет начало в Санкт-Петербурге, проходит мимо Гатчины и следует в Лугу и Псков. Еще одна железная дорога в северной части района огибает Санкт-Петербург с юга. Берёт начало в Мге , проходит Гатчину и идёт на запад к Волосово и Таллинну. Все эти железные дороги имеют как пригородное, так и дальнее пассажирское сообщение.

Автомагистраль М-20, соединяющая Санкт-Петербург и Псков, пересекает район с севера на юг. Южнее г. Гатчина пересекает трассу А-120, опоясывающую Санкт-Петербург и пересекающую район с востока на запад. Асфальтированная дорога соединяет Гатчину с Кингисеппом через Волосово.

Абсолютные отметки устьев скважин изменяются в пределах 86,2-90,4 м. Рельеф площадки изысканий относительно ровный с небольшими перепадами высот. Видимых проявлений неблагоприятных инженерно-геологических процессов на площадке не отмечено.

Климат района изысканий характеризуется умеренным избыточно-влажным климатом с неустойчивым режимом погоды и, в соответствии с СП 131.13330.2012 приложение А, рис.А.1, относится ко II В подрайону по климатическому районированию России.

Климат данного района умеренно холодный, переходный от морского к континентальному. Ведущим климатообразующим фактором в северо-западной части Ленинградской области является циркуляция воздушных масс. Во все сезоны года

преобладают юго-западные и западные ветры, несущие воздух атлантического происхождения. Вхождения атлантических воздушных масс чаще всего связаны с циклонической деятельностью и сопровождаются обычно ветреной пасмурной погодой, относительно теплой – зимой и сравнительно прохладной – летом. Рассматриваемая территория относится к зоне избыточного увлажнения, что объясняется сравнительно небольшим приходом тепла и хорошо развитой здесь циклонической деятельностью, которая активно проявляется во все сезоны года.

По количеству осадков район изысканий относится к зоне избыточного увлажнения. За год выпадает 729 мм.

Нормативная глубина сезонного промерзания в данном районе принимается:

- для суглинков и глин – 1,27 м;

- для супесей, песков мелких и пылеватых – 1,54 м;

- для насыпных грунтов – 1,65 м.

Нормативная глубина сезонного промерзания рассчитана по формуле 5.3 СП 22.13330.2011 по данным м/с № 77 Гатчина. «Научно-прикладной справочник по климату СССР ».

По совокупности факторов инженерно-геологические условия площадки относятся ко II (средней сложности) категории СП 11-105-97, часть I, приложение Б.

3. Геологическое строение

В геологическом строении участка в пределах глубины бурения 10,0 м. принимают участие: современные техногенные образования (t_{IV}) и биогенные отложения (bIV), верхнечетвертичные ледниковые отложения (g_{III}), подстилаемые среднедевонскими глинами (D_2), ниже вскрыты среднеордовикские пески и известняки (O_2).

С поверхности скважинами, вскрыт почвенно-растительный слой (Сл1) мощностью 0,1-0,4 м. и насыпной слой (Сл2) мощностью 0,5 м.

Четвертичная система – Q

Современные отложения QIV

Биогенные отложения (tIV)

Биогенные отложения (bIV)

- Торф и сильноразложившиеся грунты, черного цвета. (ИГЭ-1).

Вскрытая мощность отложений составляет от 0,9 до 1,4 м., их подошва пересечена на глубинах от 1,0 до 1,7 м., на абс. отметках от 85,1 до 87,7 м.

Верхнечетвертичные отложения (III)

Ледниковые отложения (g_{III})

Ледниковые отложения (g III) представлены:

- Супеси песчанистые пластичные, с прослоями песков, красно-коричневые. (ИГЭ 2);
- Супеси песчанистые твердые, с прослоями песков, красно-коричневые. (ИГЭ 3);
- Суглинки легкие и тяжелые пылеватые полутвердые, с линзами песков до 2-3 %, красно-коричневые. (ИГЭ 4);
- Пески пылеватые плотные, с прослоями суглинков и супесей, с остатками органических веществ, светло-коричневые. (ИГЭ 5);

Вскрытая мощность отложений составляет от 0,4 до 4,7 м. Пройдены до глубины от 0,5 до 8,5 м., на абс. отметок от 80,9 до 89,9 м.

Девонская система (D)

Средний отдел (D_2)

- Глины легкие пылеватые, твердые, местами с прослоями полутвердых, красновато-коричневые, красновато-серые и серые. (ИГЭ-6).

Пройденная мощность отложений составляет от 1,8 до 6,1 м. Пройдены до глубины от 5,0 до 10,0 м., на абс. отметок от 79,7 до 84,5 м.

Ордовикская система (O)

Средний отдел (O_2)

- Известняки низкой прочности, серые, буровато-серые, с прослоями мергелей, глин твердых, трещиноватые, трещины заполнены песчано-глинистым материалом. (ИГЭ-7);

- Пески мелкие плотные, с прослоями суглинков и супесей, с остатками органических веществ, светло-коричневые. (ИГЭ-8).

Вскрытая мощность отложений составляет от 0,9 до 4,7 м. Пройдены до глубины от 5,0 до 10,0 м., на абс. отметок от 76,2 до 85,0 м.

4. Физико-механические свойства грунтов

В пределах глубины бурения 10,0 м инженерно-геологические элементы выделены сверху вниз.

Согласно ГОСТ 25100-2020 с учетом возраста, генезиса, номенклатурного вида грунтов, слагающих участок, в пределах рассматриваемой глубины, на основе статистической обработки результатов лабораторных определений физико-механических свойств грунтов, согласно ГОСТ 20522-2012, выделено 8 инженерно-геологических элементов (ИГЭ) и 2 слоя. Результаты статистической обработки лабораторных определений физических свойств грунтов, нормативные и расчетные значения характеристик грунтов приведены в приложениях Д и Е.

Взаимное расположение, выделенных ИГЭ (слоев) представлено на паспортах скважин, инженерно-геологических профилях (графические приложения №№ 2-3).

Биогенные отложения (tIV)

ИГЭ-1 – Торф и сильноразложившиеся грунты, черного цвета.

Вскрытая мощность отложений составляет от 0,9 до 1,4 м., их подошва пересечена на глубинах от 1,0 до 1,7 м., на абс. отметках от 85,1 до 87,7 м.

Ледниковые отложения (g III)

ИГЭ-2– Супеси песчанистые пластичные, с прослоями песков, красно-коричневые.

Модуль деформации Е = 6 МПа. Нормативный угол внутреннего трения $\varphi_н$ = 25˚ при нормативном сцеплении $С_н$ = 13 кПа, расчетные значения: φ_I =17˚, φ_{II}=21˚ и $С_I$=9 кПа, $С_{II}$=11 кПа.

Вскрытая мощность отложений составляет от 0,4 до 3,8 м., их подошва пересечена на глубинах от 0,5 до 4,0 м., на абс. отметках от 85,1 до 89,9 м.

По степени пучинистости, в соответствии с таблицей Б.24 ГОСТ 25100-2020, относятся к слабопучинистым грунтам.

ИГЭ-3– Супеси песчанистые твердые, с прослоями песков, красно-коричневые.

Модуль деформации Е = 11 МПа. Нормативный угол внутреннего трения $\varphi_н$ = 31˚ при нормативном сцеплении $С_н$ = 19 кПа, расчетные значения: φ_I =21˚, φ_{II}=26˚ и $С_I$=13 кПа, $С_{II}$=16 кПа.

Вскрытая мощность отложений составляет от 0,7 до 4,7 м., их подошва пересечена на глубинах от 3,0 до 8,5 м., на абс. отметках от 80,9 до 87,4 м.

По степени пучинистости, в соответствии с таблицей Б.24 ГОСТ 25100-2020, относятся к непучинистым грунтам.

ИГЭ-4– Суглинки легкие и тяжелые пылеватые полутвердые, с линзами песков до 2-3 %, красно-коричневые.

Модуль деформации Е = 7 МПа. Нормативный угол внутреннего трения $\varphi_н$ = 25˚ при нормативном сцеплении $С_н$ = 30 кПа, расчетные значения: φ_I =17˚, φ_{II}=21˚ и $С_I$=20 кПа, $С_{II}$=25 кПа.

Вскрытая мощность отложений составляет от 0,5 до 3,5 м., их подошва пересечена на глубинах от 1,1 до 4,1 м., на абс. отметках от 84,7 до 89,1 м.

По степени пучинистости, в соответствии с таблицей Б.24 ГОСТ 25100-2020, относятся к слабопучинистым грунтам.

ИГЭ-5– Пески пылеватые плотные, с прослоями суглинков и супесей, с остатками органических веществ, светло-коричневые.

Модуль деформации Е = 28 МПа. Нормативный угол внутреннего трения $\varphi_н$ = 33˚ при нормативном сцеплении $С_н$ = 7 кПа, расчетные значения: φ_I =22˚, φ_{II}=28˚ и $С_I$=5 кПа, $С_{II}$=6 кПа.

Вскрытая мощность отложений составляет от 2,4 до 4,2 м., их подошва пересечена на глубинах от 2,6 до 5,2 м., на абс. отметках от 81,8 до 86,9 м.

По степени пучинистости, в соответствии с таблицей Б.24 ГОСТ 25100-2020, относятся к слабопучинистым грунтам.

Среднедевонские отложения (D_2)

ИГЭ-6– Глины легкие пылеватые, твердые, местами с прослоями полутвердых, красновато-коричневые, красновато-серые и серые.

Модуль деформации Е = 7 МПа. Нормативный угол внутреннего трения $\varphi_н$ = 21˚ при нормативном сцеплении $С_н$ = 70 кПа, расчетные значения: φ_I =14˚, φ_{II}=17˚ и $С_I$=47 кПа, $С_{II}$=58 кПа.

Вскрытая мощность отложений составляет от 1,8 до 6,1 м., их подошва пересечена на глубинах от 5,0 до 10,0 м., на абс. отметках от 79,7 до 84,5 м.

По степени пучинистости, в соответствии с таблицей Б.24 ГОСТ 25100-2020, относятся к слабопучинистым грунтам.

Среднеордовикские отложения (O_2)

ИГЭ-7– Известняки низкой прочности, серые, буровато-серые, с прослоями мергелей, глин твердых, трещиноватые, трещины заполнены песчано-глинистым материалом.

Предел прочности на одноосное сжатие в сухом состоянии Rc = 28,64 МПа. Предел прочности на одноосное сжатие в водонасыщенном состоянии Rc = 5,85 МПа.

Вскрытая мощность отложений составляет от 0,9 до 1,6 м., их подошва пересечена на глубинах от 5,3 до 6,9 м., на абс. отметках от 80,5 до 82,2 м.

ИГЭ-8– Пески мелкие плотные, с прослоями суглинков и супесей, с остатками органических веществ, светло-коричневые.

Модуль деформации Е = 39 МПа. Нормативный угол внутреннего трения $\varphi_н$ = 36˚ при нормативном сцеплении $С_н$ = 4 кПа, расчетные значения: φ_I =24˚, φ_{II}=30˚ и $С_I$=3 кПа, $С_{II}$=3 кПа.

Вскрытая мощность отложений составляет от 1,0 до 4,7 м., их подошва пересечена на глубинах от 5,0 до 10,0 м., на абс. отметках от 76,2 до 85,0 м.

По степени пучинистости, в соответствии с таблицей Б.24 ГОСТ 25100-2020, относятся к слабопучинистым грунтам.

Результаты статистической обработки лабораторных определений физических свойств грунтов и нормативные и расчетные значения характеристик грунтов приведены в приложениях Д-Ж.

5. Гидрогеологические условия

В гидрогеологическом отношении рассматриваемый участок характеризуется наличием одного водоносного горизонта.

Безнапорный горизонт подземных вод приурочен к пескам и пылевато-песчаным прослоям в связных грунтах ледниковых отложений (g_{III}).

Наблюдаемый уровень грунтовых вод в период бурения (январь 2023 г) отмечен на глубине от 0,8 до 4,1 м, на абс. отметках от 84,1 до 88,5 м. Уровень подземных вод установился на глубине от 0,8 до 4,1 м (абс. отм. 84,1 до 88,5 м).

Максимальная многолетняя амплитуда колебания уровня подземных вод составляет 2,2 м.

В неблагоприятные периоды года (периоды осенних обложных дождей, весеннего снеготаяния) уровень грунтовых вод со свободной поверхностью может устанавливаться вблизи дневной поверхности, с возможным образованием открытого зеркала грунтовых вод.

Питание водоносного горизонта за счет инфильтрации атмосферных осадков, нарушения естественного испарения.

Разгрузка грунтовых вод на участке происходит в местную гидрографическую сеть, испарением и фильтрацией в нижние слои.

Участок работ, в соответствии с СП 11-105-97, часть II, прил. И, относится:

- в местах понижений и пересечений с водотоками к району I-А-1 постоянно подтопленные в естественных условиях;

- на остальных участках к району I-А-2 сезонно (ежегодно) подтопляемые в естественных условиях.

6. Коррозионная агрессивность грунтов и грунтовых вод

Агрессивность воды.

Степень агрессивного воздействия природной воды на металлические конструкции согласно СП 28.13330.2017 Табл. Х.3 характеризуются как **среднеагресссивные** при свободном доступе кислорода и **слабоагрессивны** при деаэрации

В соответствии с РД 34.20.508, Часть 1 (пункт 4 Приложения 11 таблицы П 11.2, П 11.4) грунтовые воды характеризуются **низкой** коррозионной агрессивностью по отношению к свинцовой оболочке кабеля, **средней** коррозионной агрессивностью по отношению к алюминиевой оболочке кабеля.

Агрессивность грунтов.

В соответствии с таблицей В.1 СП 28.13330.2017 по отношению к бетонам по маркам проницаемости W4 –W12 грунты **неагрессивные.**

В соответствии с таблицей В.2 СП 28.13330.2017 по отношению к арматуре в железобетонных конструкциях **неагрессивны.**

В соответствии с ГОСТ 9.602-2016 по отношению к стали грунты характеризуются **средней** коррозионной агрессивностью.

В соответствии с РД 34.20.508, Часть 1 грунты характеризуются **средней** коррозионной агрессивностью по отношению к свинцовой оболочке кабеля, **средней** коррозионной агрессивностью по отношению к алюминиевой оболочке кабеля.

Результаты химического анализа проб воды и водных вытяжек и результаты определения степени агрессивности грунтов и подземных вод приведены в приложении И.

7. Специфические грунты

Специфические грунты на исследуемой территории представлены техногенными грунтами.

Техногенные грунты

Слой 2 – Насыпные грунты: пески различной крупности, серо-коричневые, с включениями гравия и гальки.

Грунты неоднородны по составу и плотности сложения. Техногенные грунты в соответствии с СП 11-105-97, часть III, относятся к грунтам особого состояния и свойств.

На исследуемой площадке насыпные грунты слежавшиеся. Срок отсыпки насыпных грунтов более 5 лет.

На участке изысканий грунты вскрыты локально в скв. 5. Вскрытая мощность отложений составляет 0,5 м.

Насыпной грунт имеет неоднородный состав и неравномерную плотность сложения. В качестве основания можно использовать с учетом п. п. 6.6 СП 22.13330.2016.

Биогенные грунты

ИГЭ-1 – Торф и сильноразложившиеся грунты, черного цвета.

Вскрытая мощность отложений составляет от 0,9 до 1,4 м., их подошва пересечена на глубинах от 1,0 до 1,7 м., на абс. отметках от 85,1 до 87,6 м.

Характеристики техногенных и биогенных отложений неоднородны по мощности и простиранию, в слоях присутствуют органические остатки, что может приводить к неравномерным осадкам, в связи с этим использовать их в качестве основания фундаментов не рекомендуется.

Мощность, вид залегания специфических грунтов показаны на колонках скважин и инженерно-геологических профилях (Графическое приложение 2-3).

8. Геологические и инженерно-геологические процессы.

8.1. Пучение грунтов.

Степень пучинистости грунтов, находящихся в зоне сезонного промерзания, в соответствии с таблицей Б.24 ГОСТ 25100-2020 приведена в п. 4 пояснительной записки.

Нормативная глубина сезонного промерзания грунтов, согласно п 5.5.3 СП 22.13330.2016 и т 5.1 СП 131.13330.2020, составляет:

- для суглинков и глин (ИГЭ 4, 6) – 1,27 м;

- для супесей, песков мелких и пылеватых (ИГЭ 2, 3, 5, 8) – 1,54 м.

- для насыпных грунтов (Сл2) – 1,65 м.

8.2. Подтопление территории.

Участок работ, в соответствии с СП 11-105-97, часть II, прил. И, относится:

- в местах понижений и пересечений с водотоками к району I-А-1 постоянно подтопленные в естественных условиях;

- на остальных участках к району I-А-2 сезонно (ежегодно) подтопляемые в естественных условиях.

Следует предусмотреть мероприятия в соответствии СП 116.13330.2012.

а) упорядочение поверхностного стока;

б) исключение утечек из водонесущих коммуникаций,

в) антикоррозионные мероприятия для защиты подземных конструкций от агрессивного воздействия промышленных стоков.

В соответствии со п. 10 СНиП 22-02-2003 мероприятия для защиты от подтопления территории должны включать:

- локальную защиту зданий, сооружений, грунтов оснований и защиту застроенной территории в целом;

- водоотведение;

- утилизацию (при необходимости очистки) дренажных вод;

- систему мониторинга за режимом подземных и поверхностных вод, за расходами (утечками) и напорами в водонесущих коммуникациях, за деформациями оснований, зданий и сооружений, а также за работой сооружений инженерной защиты.

8.3. Карстовые процессы.

В соответствии с «Картой распространения закарстованных пород и карстовых явлений» (труды ВСЕГИНГЕО, Москва, 1963 г.) исследованная территория относится к району распространения карбонатного карста. Карстующимися породами являются среднеордовикские известняки.

Поверхностные формы карста на исследованном участке не наблюдались. При буровых работах провалы бурового снаряда не фиксировались. Подземные карстопроявления выражаются в трещиноватости известняков, трещины заполнены песчано-глиистым материалом.

Категория устойчивости территории относительно интенсивности образования карстовых провалов - VI (табл.5.1, СП 11-105-97, часть II).

Наличие защитной покрывающей толщи четвертичных отложений и среднедевонских глин с невысокой водопроницаемостью является благоприятным природным фактором, препятствующим возникновению карстовых провалов земной поверхности.

8.4. Сейсмичность.

В соответствии с нормативными картами ОСР-2015-А,В,С, СП 14.13330.2018, выполненного в единицах макросейсмического балла шкалы MSK-64 и принятого для строительства объектов, территория Ленинградской области относится к зоне 5-балльной сейсмичности по шкале MSK-64 при повторяемости землетрясений 1 раз в 500 лет, 1 раз в 1000 лет и в 5000 лет (на грунтах II категории по сейсмическим свойствам) (рис.2-4).

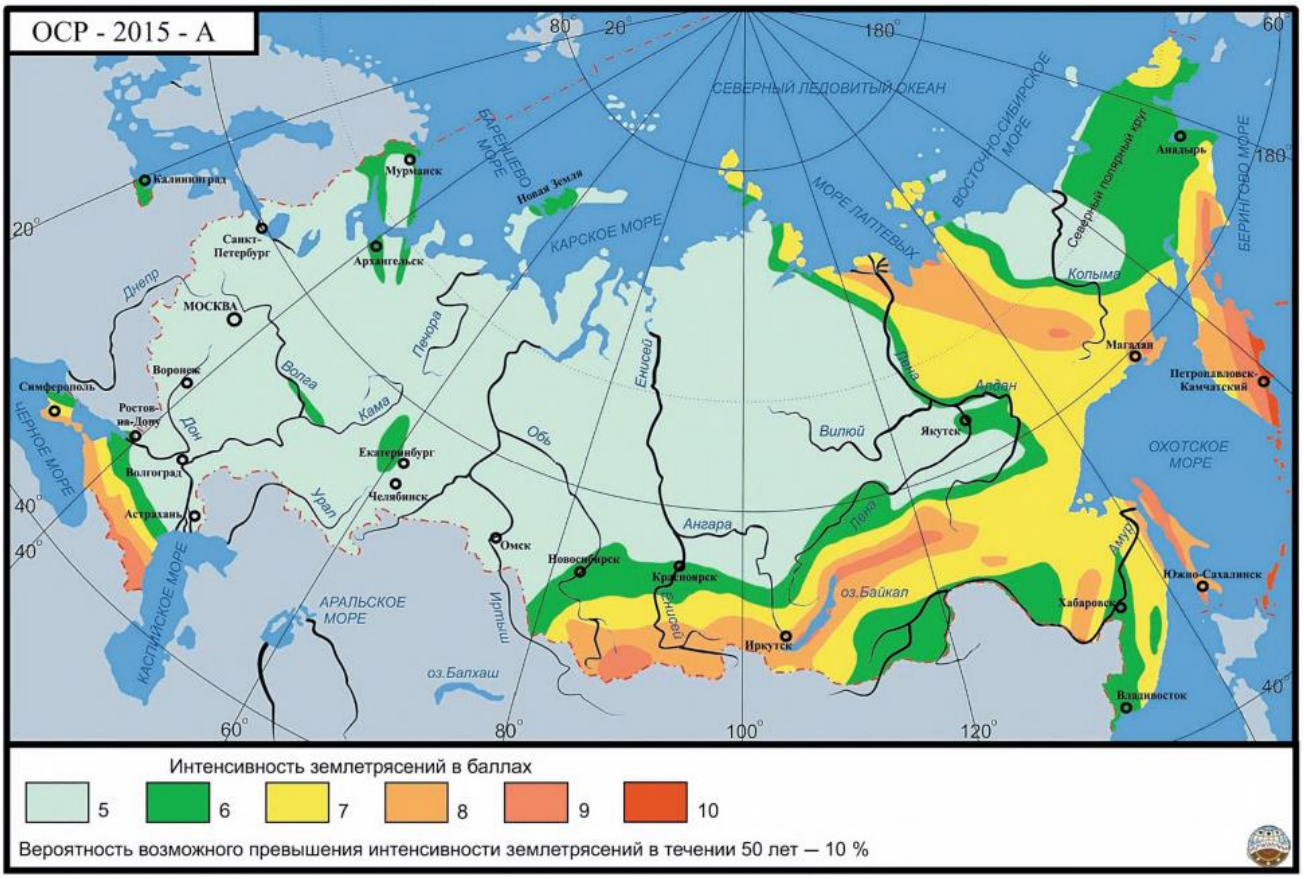

Рис. 2. Карта ОСР – 2015 - А

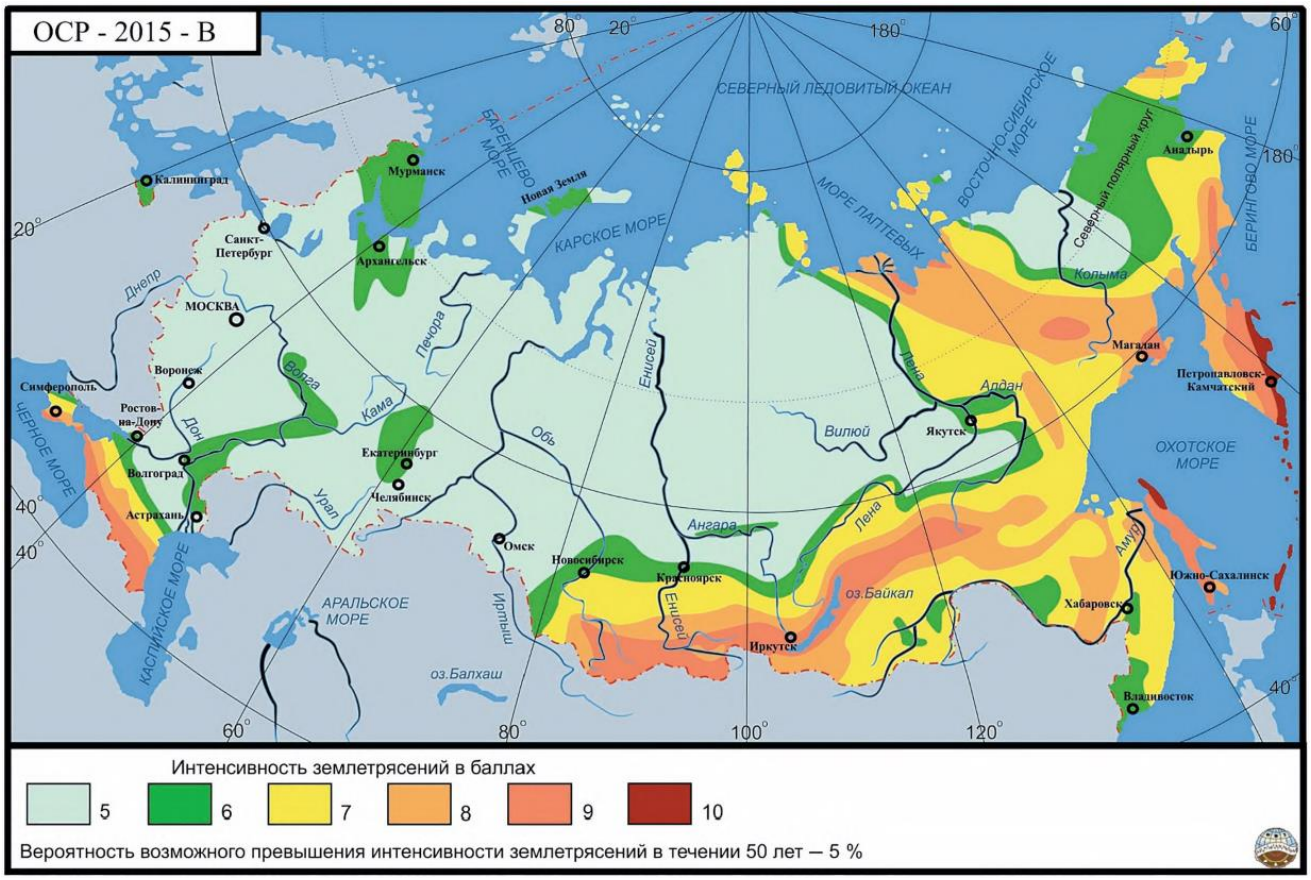

Рис. 3. Карта ОСР – 2015 - В

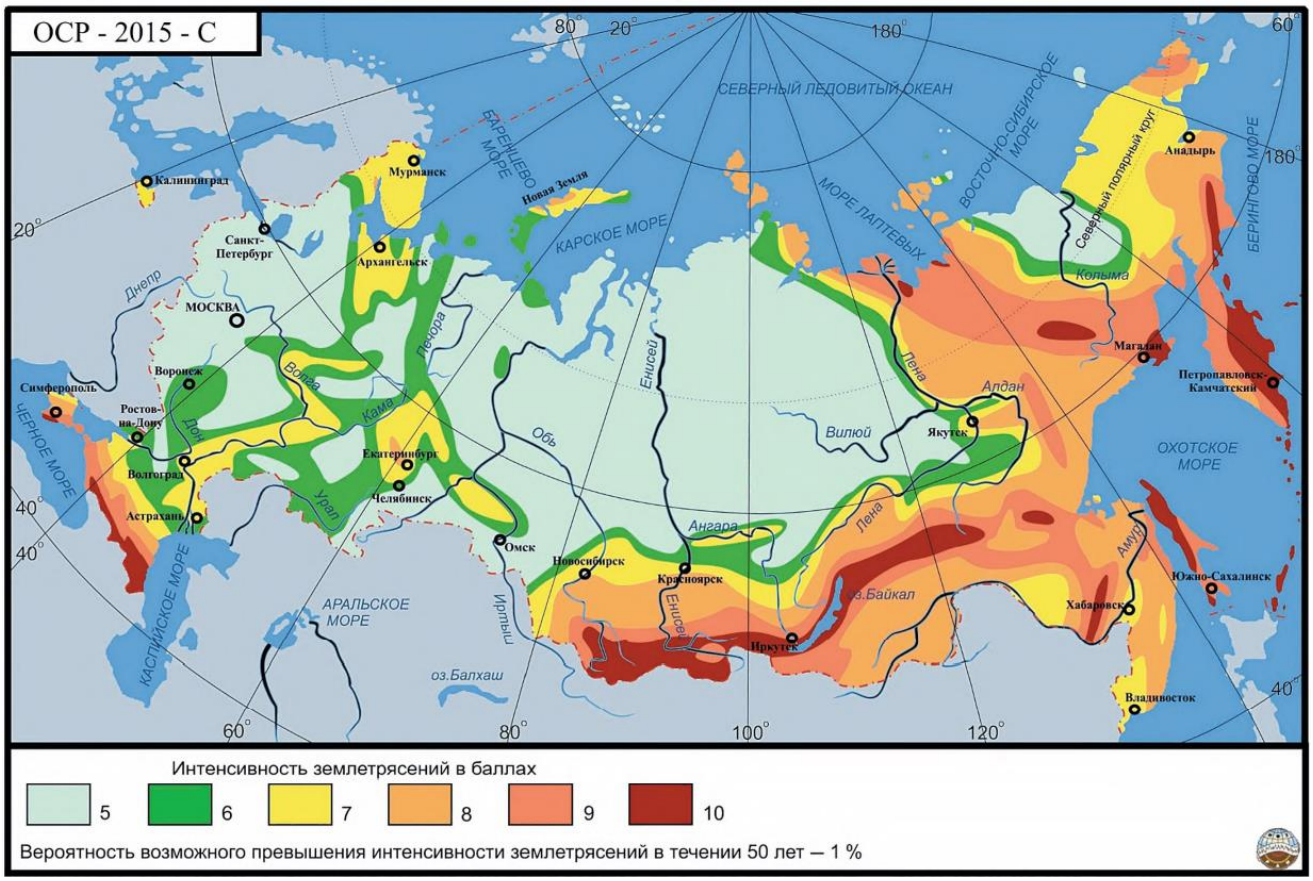

Рис. 4. Карта ОСР – 2015 - С

Заключение

В соответствии с техническим заданием Заказчика, выполнены инженерно-геологические изыскания на стадии проектной и рабочей документации по объекту: «Межпоселковый газопровод до п. Дивенский Гатчинского района Ленинградской области».

1. По сложности изучения исследуемой территории, участок изысканий, согласно СП 11-105-97 (приложение Б), имеет II категорию сложности инженерно-геологических условий. Уровень ответственности II – нормальный.

2. Нормативная глубина сезонного промерзания грунтов в пределах изучаемой территории, в соответствии с СП 22.13330.2016, составляет:

- для суглинков и глин (ИГЭ 4, 6) – 1,27 м;
- для супесей, песков мелких и пылеватых (ИГЭ 2, 3, 5, 8) – 1,54 м.
- для насыпных грунтов (Сл2) – 1,65 м.

3. В геологическом строении участка в пределах глубины бурения 10,0 м. принимают участие: современные техногенные образования (tIV) и биогенные отложения (bIV), верхнечетвертичные ледниковые отложения (gIII), подстилаемые среднедевонскими глинами (D2), ниже вскрыты среднеордовикские пески и известняки (O2).

С поверхности скважинами, вскрыт почвенно-растительный слой (Сл1) мощностью 0,1-0,4 м. и насыпной слой (Сл2) мощностью 0,5 м.

4. В гидрогеологическом отношении рассматриваемый участок характеризуется наличием одного водоносного горизонта.

Безнапорный горизонт подземных вод приурочен к пескам и пылевато-песчаным прослоям в связных грунтах ледниковых отложений (gIII).

Наблюдаемый уровень грунтовых вод в период бурения (январь 2023 г) отмечен на глубине от 0,8 до 4,1 м, на абс. отметках от 84,1 до 88,2 м. Уровень подземных вод установился на глубине от 0,8 до 4,1 м (абс. отм. 84,1 до 88,2 м).

Максимальная многолетняя амплитуда колебания уровня подземных вод составляет 2,2 м.

В неблагоприятные периоды года (периоды осенних обложных дождей, весеннего снеготаяния) уровень грунтовых вод со свободной поверхностью может устанавливаться вблизи дневной поверхности, с возможным образованием открытого зеркала грунтовых вод.

Питание водоносного горизонта за счет инфильтрации атмосферных осадков, нарушения естественного испарения.

Разгрузка грунтовых вод на участке происходит в местную гидрографическую сеть, испарением и фильтрацией в нижние слои.

Участок работ, в соответствии с СП 11-105-97, часть II, прил. И, относится:

- в местах понижений и пересечений с водотоками к району I-А-1 постоянно подтопленные в естественных условиях;

- на остальных участках к району I-А-2 сезонно (ежегодно) подтопляемые в естественных условиях.

5. Коррозионная агрессивность грунтовых вод, а также грунтов приведена в п. 6 пояснительной записки и текстовом приложении И.

Водоносный горизонт, грунт	Агрессивность к бетону марки W4	Коррозионная агрессивность к оболочкам кабеля:		
		К свинцу	К алюминию	К стали
Грунтовые воды	-	низкая	средняя	-
Грунты	неагрессивные	средняя	средняя	средняя

6. При гидрогеологических расчетах коэффициент фильтрации (М.А Солодухин, И.В. Архангельский «Справочник техника-геолога по инженерно-геологическим и гидрогеологическим изысканиям» М, Недра,1982), принят:

Торфянистые породы ИГЭ-1	0,1-1,0 м/сут;
Глины ИГЭ-6	0,005 и меньше м/сут;
Суглинки ИГЭ-4	0,05-0,005 м/сут;
Супеси ИГЭ-2, 3	0,01-0,1 м/сут;
Пески мелкие ИГЭ-8	1-5 м/сут;
Пески пылеватые ИГЭ-5	0,5-1 м/сут

7. По трудности разработки согласно ГЭСН 81-02-01-2020. Сборник 1. Земляные работы:

Торф ИГЭ 1 – (37б).

Насыпные грунты Сл2 - (29в,35б, 36в).

Пески ИГЭ 5, 8 - (10г).

Суглинки ИГЭ-4 (10б).

Глины ИГЭ-6 (10в).

Супеси ИГЭ-2, 3 (10б).

8. В разрезе участка выделено 8 инженерно-геологических элементов грунтов и 2 слоя. Перечень нормативных и расчетных значений основных показателей физико-механических свойств, в условиях природной влажности, приведены в таблице нормативных и расчетных характеристик грунтов (приложение Д) действительны для непромороженных грунтов основания при условии сохранения их естественного сложения и влажности. Инженерно-геологические профили приведены в Графическом приложении 3.

10. Согласно техническому заданию Заказчика проектируются межпоселковый полиэтиленовый газопровод глубиной заложения до 2,0 м и 1 ГРПШ на свайном основании с глубиной заложения свай 3,0-5,0 м:

Траншеями при прокладке газопровода будут пересечены:

ИГЭ-1– Торф и сильноразложившиеся грунты, черного цвета.

ИГЭ-2– Супеси песчанистые пластичные, с прослоями песков, красно-коричневые.

ИГЭ-3– Супеси песчанистые твердые, с прослоями песков, красно-коричневые.

ИГЭ-4– Суглинки легкие и тяжелые пылеватые полутвердые, с линзами песков до 2-3 %, красно-коричневые.

ИГЭ-5– Пески пылеватые плотные, с прослоями суглинков и супесей, с остатками органических веществ, светло-коричневые.

ИГЭ-6– Глины легкие пылеватые, твердые, местами с прослоями полутвердых, красновато-коричневые, красновато-серые и серые.

ИГЭ-7– Известняки низкой прочности, серые, буровато-серые, с прослоями мергелей, глин твердых, трещиноватые, трещины заполнены песчано-глинистым материалом.

ИГЭ-8– Пески мелкие плотные, с прослоями суглинков и супесей, с остатками органических веществ, светло-коричневые.

При определении величины расчетного давления на грунты и расчетах основания по предельным состояниям могут быть использованы данные, приведенные в таблице нормативных и расчетных значений грунтов (приложение Д), соответствующие грунтам естественного состояния.

11. При проектировании и производстве земляных работ учесть:

- Пучинистые свойства грунтов основания;
- Коррозионную агрессивность грунтов и грунтовых вод;
- Наличие в разрезе специфических грунтов;
- В периоды обильных дождей возможно подтопление территории, в связи с чем требуется дренажная сеть;

- Рекомендуется не допускать искусственного увлажнения грунтов. Избегать замачивания их атмосферными осадками, сохранять их природную структуру и влажность.
- Биогенные грунты ИГЭ-1 использовать в качестве основания фундаментов не рекомендуется; насыпные грунты в качестве основания можно использовать с учетом п. п. 6.6 СП 22.13330.2016
- Проектирование и строительство осуществлять в соответствии с требованиями нормативных документов СП 22.13330.2016 (Основания зданий и сооружений), СП 45.13330.2017 (Земляные сооружения, основания и фундаменты);
- Опыт проектирования на территориях со сходными инженерно-геологическими условиями;
- Земляные работы рекомендуется выполнять в благоприятный период.

Составил: Геолог Свердлова Е.В.

Список использованных материалов

1. ГОСТ 9.602-2005, ГОСТ 9.602-2016. Единая система защиты от коррозии и старения. Сооружения подземные. Общие требования к защите от коррозии.

2. ГОСТ 12071-2014. Грунты. Отбор, упаковка, транспортировка и хранение образцов.

3. ГОСТ 20522-2012. Грунты. Метод статистической обработки результатов испытаний.

4. ГОСТ 25100-2020. Грунты. Классификация.

5. ГОСТ 21.302-2013 Условные графические обозначения в документации по инженерно-геологическим изысканиям.

6. ГОСТ 30416-2012. Грунты. Лабораторные испытания. Общие положения.

7. ГОСТ 12248-2020. Грунты. Методы лабораторного определения характеристик прочности и деформируемости.

8. СП 131.13330.2020 (СНиП 23–01-99*). Строительная климатология.

9. СП 22.13330.2016. Основания зданий и сооружений.

10. СП 28.13330.2017 (СНиП 2.03.11-85). Защита строительных конструкций от коррозии.

11. СП 116.13330.2012. Инженерная защита территорий, зданий и сооружений от опасных геологических процессов.

12. СП 11–105-97. Инженерно-геологические изыскания для строительства.

13. СП 50-101-2004. Проектирование и устройство оснований и фундаментов зданий и сооружений.

14. ГЭСН 81-02-01-2020. Сборник 1. Земляные работы.

15. М.А. Солодухин, И.В. Архангельский «Справочник техника-геолога по инженерно-геологическим и гидрогеологическим работам», М.: Недра, 1982.

16. СП 47.13330.2016 Инженерные изыскания для строительства. Основные положения. Актуализированная редакция СНиП 11-02-96

17. СП 45.13330.2017 Земляные сооружения, основания и фундаменты. Актуализированная редакция

ПРИЛОЖЕНИЕ А. Техническое задание

УТВЕРЖДАЮ:
ООО «Газпром межрегионгаз»

_____

«____»_____ 2022г.

СОГЛАСОВАНО:
ООО «ПКЦ»
Генеральный директор

_____/Поздняков Р.В./

«____»_____ 2022г.

СОГЛАСОВАНО:
Главный инженер
Санкт-Петербургского филиала
ООО «Газпром проектирование»

_____

«____»_____ 2022г.

СОГЛАСОВАНО:
Заместитель генерального директора по проектированию
ООО «СМТ»

_____ Беняковкин Я.С.

«____»_____ 2022г.

СОГЛАСОВАНО:
ООО «Газпром газораспределение»

_____

«____»_____ 2022г.

ЗАДАНИЕ

на выполнение комплексных инженерных изысканий по объекту

«Межпоселковый газопровод до п. Дивенский Гатчинского района Ленинградской области;
-Межпоселковый газопровод до д. Тихковицы с отводами на д. Старое Колено, д. Новое Поддубье, д. Старое Поддубье, д. Новое Колено Гатчинского района Ленинградской области;
-Межпоселковый газопровод до д. Холоповицы - д. Алексеевка - д. Раболово с отводами на д. Яскелево, д. Березнево, д. Ознаково, д. Колодези Гатчинского района Ленинградской области»

г. Санкт-Петербург, 2022 г

1.	Наименование объекта	«Межпоселковый газопровод до п. Дивенский Гатчинского района Ленинградской области; -Межпоселковый газопровод до д. Тихковицы с отводами на д. Старое Колено, д. Новое Поддубье, д. Старое Поддубье, д. Новое Колено Гатчинского района Ленинградской области; -Межпоселковый газопровод до д. Холоповицы - д. Алексеевка - д. Раболово с отводами на д. Яскелево, д. Березнево, д. Ознаково, д. Колодези Гатчинского района Ленинградской области»
2.	Местоположение объекта	Российская Федерация, Ленинградская область, Гатчинский район муниципальный район
3.	Основание для выполнения работ	1. Договор на выполнение проектно-изыскательских работ 2. Программа газификации регионов Российской Федерации, утвержденная Председателем Правления ПАО «Газпром» А.Б. Миллером. 3. Соглашения о сотрудничестве и Договоры по газификации между администрациями регионов РФ и ПАО «Газпром», предусматривающие осуществление программы газификации в регионе. 4. Концепция участия ПАО «Газпром» в газификации регионов РФ, утвержденная постановлением Правления ОАО «Газпром» 30.11.2009 г. № 57. 5. Градостроительный кодекс РФ. 6. Постановление Правительства РФ от 5 марта 2007 года № 145 «О порядке организации и проведения государственной экспертизы Проектной документации и результатов Инженерных изысканий»
4.	Идентификационные сведения об объекте, вид строительства	• Назначение – распределение газообразного топлива по газораспределительным сетям. • Согласно классификатору объектов капитального строительства по их назначению и функционально-технологическим особенностям (для целей архитектурно-строительного проектирования и ведения единого государственного реестра заключений экспертизы проектной документации объектов капитального строительства), утвержденному приказом Министерства строительства и жилищно-коммунального хозяйства РФ от 10 июля 2020 г. № 374/пр, проектируемый объект имеет код: 19.7.3.1 – Инженерные сети населенных пунктов. Газораспределительная сеть. Согласно общероссийскому классификатору основных фондов (ОКОФ) ОК 013-2014 проектируемый объект имеет код: 220.42.21.12.120 – трубопровод местный для газа (газопровод). • Возможность опасных природных процессов и явлений и техногенных воздействий на территории, на которой будут осуществляться строительство, реконструкция и эксплуатация зданий или сооружений – опасные природные геологические процессы (оползни, карстовые процессы, подтопление) определить в процессе выполнения работ. • Пожарная и взрывопожарная опасность – меры по

		обеспечению пожарной и взрывопожарной безопасности должны быть предусмотрены в проектной документации в соответствии с требованиями Федерального закона РФ от 21.12.1994 г. № 69-ФЗ «О пожарной безопасности», Федерального закона РФ от 21.07.1997 № 116- ФЗ «О промышленной безопасности опасных производственных объектов», Федерального закона РФ от 22.07.2008 г. № 123-ФЗ «Технический регламент о требованиях пожарной безопасности». Наличие помещений с постоянным пребыванием людей – помещения с постоянным пребыванием людей отсутствуют. • Уровень ответственности – нормальный (в соответствии с Федеральным законом от 30.12.2009 № 384-ФЗ «Технический регламент о безопасности зданий и сооружений»).
5.	Вид градостроительной деятельности	Новое строительство
6.	Стадия проектирования	Проектная, рабочая, сметная документация
7.	Заказчик	ООО «Газпром межрегионгаз»
8.	Технический Заказчик	ООО «Газпром газификация»
9.	Генеральный проектировщик	ООО «Газпром проектирование»
10.	Идентификационные сведения о подрядчике	ООО «СМТ» 190013, г. Санкт-Петербург, Рузовская ул., д.2, корпус Литер Б, пом. 1 Н ИНН 7838510490 КПП 7839801001
11.	Идентификационные сведения о исполнителе	ООО «ПКЦ» 190121, Санкт-Петербург, ул. Садовая, д. 88, литер А, пом 1-Н, офис 5 ИНН 7839128597 КПП 783901001
12.	Цели инженерных изысканий	Инженерные изыскания производятся с целью получения материалов о природных условиях участков строительства проектируемых зданий и сооружений, прогноза их изменений в период строительства и эксплуатации с детальностью, необходимой и достаточной для обоснования окончательных проектных решений, а также для получения данных, необходимых для разработки окончательных объемно- планировочных решений, расчетов оснований, фундаментов и конструкций проектируемых зданий и сооружений, проектных решений по инженерной защите, охране окружающей среды, рациональному природопользованию и обоснованию методов производства земляных работ в составе: Виды инженерных изысканий: - Инженерно-геодезические; - Инженерно-геологические; - Инженерно-гидрометеорологические; - Инженерно-экологические.
13.	Система координат и высот	Местная система координат (МСК-47). Система высот – Балтийская, 1977г.

14.	Сведения и данные о проектируемом объекте	1) Проектирование строительства межпоселковых газопроводов (из полимерных материалов). Глубина прокладки газопроводов: открытым способом до 2,0 метров; на ГНБ переходах до 6 метров; 2) Газорегуляторный пункт шкафной (ГРПШ), тип фундамента – ж/б свайный, глубина до 5,0 м. Характеристики уточняются в процессе проектирования.
15.	Сведения о ранее выполненных изысканиях	Отсутствуют
16.	Требования к выполнению инженерных изысканий	Инженерные изыскания выполнить в соответствии с требованиями законодательства РФ, Градостроительного кодекса РФ и нормативных документов: СП 47.13330.2016, СП 11-102-97; СП 11-103-97; СП 11-104-97; СП 11-105-97; СП 317.1325800.2017; СП 22.13330.2016 и других действующих нормативных документов, а также в соответствии с дополнительными требованиями к производству изысканий, оговоренными настоящим заданием. Разработать и согласовать с Заказчиком (генеральным проектировщиком) программу инженерных изысканий до начала производства работ. В процессе производства работ возможны уточнения программы работ. Все изменения программы инженерных изысканий должны быть согласованы с заказчиком до или в процессе выполнения полевых работ. При выполнении изыскательских работ соблюдать мероприятия по обеспечению безопасных условий труда и охраны окружающей среды. ***Инженерно-геодезические изыскания:*** При производстве инженерно-геодезических изысканий руководствоваться действующими нормативными документами (СП 47.13330.2016, СП 11-104-97, СП 317.1325800.2017), общероссийскими и ведомственными инструкциями, указаниями, правилами и настоящим заданием – Выполнить топографическую съемку в масштабе 1:1000, с сечением рельефа горизонталями через 0.5 м; – Топографическая съемка в пределах установленных границ всех наземных и подземных инженерных коммуникаций; – Определение назначения и наименования, диаметр и материал коммуникаций, марки кабелей, а также глубину заложения всех коммуникаций; – Получить согласования о правильности местоположения всех коммуникаций от их владельцев; – Составить продольные профили: – Трасс проектируемых линейных сооружений (газопроводов) – масштаб горизонтальный 1:1000, масштаб вертикальный 1:100; – По трассам составить ведомости углов поворота, водотоков, автомобильных и железных дорог, надземных и подземных сооружений.

		– Для обеспечения изыскательских работ, строительства и эксплуатации объекта создать опорную геодезическую сеть. Пункты опорной сети закрепить на местности в соответствии с требованиями СП 317.1325800.2017 в виде металлических уголков. Местоположение пунктов выбрать за пределами зон строительных работ и возможных деформаций земной поверхности. Пункты опорной сети подлежат передаче представителю Заказчика по акту сдачи геодезических пунктов на наблюдение за сохранностью. –Составить ситуационный план участка изысканий с нанесением всех проектируемых и существующих объектов и сооружений. –По результатам выполненных инженерно-геодезических изысканий составить технический отчет в соответствии с требованиями СП 47.13330.2016, СП 11-104-97; –Картографический материал необходимый для разработки документации должен быть получен официальным путем с соблюдением законодательства об авторских правах и содержать ссылки на источник получения. Разработанная документация, включая отчеты по инженерным изысканиям не должны содержать сведений ограниченного пользования; –Выполнить согласование полноты и достоверности нанесения на топографические планы коммуникаций с владельцами и (или) эксплуатирующими организациями; ***Инженерно-геологические изыскания:*** Инженерно-геологические изыскания выполнить в соответствии с требованиями: – Градостроительного кодекса РФ (от 29.12.2004 № 190-ФЗ) п. 4.1 ст. 47; – Постановления Правительства РФ от 19 января 2006 г. N 20 "Об инженерных изысканиях для подготовки проектной документации, строительства, реконструкции объектов капитального строительства" (с изменениями и дополнениями); – СП 47.13330.2016. Свод правил. Инженерные изыскания для строительства. Основные положения. Актуализированная редакция – СП 446.1325800.2019. Свод правил по инженерным изысканиям для строительства. Инженерно-геологические изыскания для строительства; ГОСТ 21.302-2013. Система проектной документации для строительства. Условные графические обозначения в документации по инженерно-геологическим изысканиям По результатам инженерно-геологических изысканий: - пояснительная записка; - физико-географические и техногенные условия участка; - геологическое строение участка; - гидрогеологические условия; - физико-механические свойства грунтов; - копию программы работ; - результаты лабораторных определений физических свойств и гранулометрического состава грунтов; - прочностные и деформационные свойства грунтов;

		- результаты химического анализа проб воды и водных вытяжек; - результаты определения коррозионной агрессивности грунтовых вод; - план расположения инженерно-геологических скважин; - колонки выработок; - геологические разрезы; - указать наличие грунтов с региональными и специфическими свойствами; - результаты коррозионной агрессивности грунтов к бетону и к стали; - химический анализ грунтовых вод; - в случае проявления неблагоприятных инженерно-геологических процессов природного и техногенного характера выполнить их детальное изучение и выдать рекомендации по снижению их негативного воздействия на окружающую среду и обеспечению устойчивости проектируемых зданий и сооружений. - выявить, оконтурить и изучить участки распространения специфических (набухающих, органических, засоленных и т.п.) и слабых грунтов; - выполнить полевые испытания грунтов в соответствии с требованиями СП 11-105-97 ч.I; - определить категории грунтов по трудности разработки в соответствии с ГЭСН 81-02-01-2020 ***Инженерно-экологические изыскания*** Инженерно-экологические изыскания проводятся во взаимодействии с инженерно-геодезическими, инженерно-геологическими, инженерно-гидрометеорологическими изысканиями в соответствии с требованиями СП 11-102-097, СП.47.13330.2016. Инженерно-экологические изыскания выполнить для: • получения полного объема необходимой информации для разработки природоохранной части проекта; • получения исходных данных для разработки проекта рекультивацииземель; • оценки современного экологического состояния отдельных компонентов природной среды (атмосферного воздуха, поверхностных и грунтовых вод, почв, грунтов, донных отложений, растительного покрова, животного мира) и экосистем в целом, их устойчивости к техногенным воздействиям и способности к восстановлению в районе размещения проектируемых объектов; • выявления возможных источников загрязнения атмосферного воздуха, почв, грунтов, поверхностных и грунтовых вод, донных отложений, исходя из анализа современной ситуации и хозяйственного использования территории; • составления качественного предварительного прогноза возможных изменений окружающей среды при строительстве и эксплуатации объектов; • разработки предложений и рекомендаций по

		организации природоохранных мероприятий, рекультивации земель и экологического мониторинга на этапе строительства; • оценки социально-экономических и санитарно-эпидемиологических условий. • определить границы водоохранных зон и прибрежных защитных полос водных объектов; • ИЭИ выполнить в границах предполагаемых зон воздействия объектов в масштабах: 1:25000 для линейных объектов; 1:10000 для площадных объектов. В необходимых случаях масштаб обследования может быть увеличен. В состав ИЭИ включить: • сбор, обработку и анализ опубликованных, фондовых и справочно- информационных данных, в том числе полученных по результатам работпо сбору исходных данных, о состоянии окружающей природной средыи экологических ограничениях природопользования на территории изысканий в архивах специально уполномоченных природоохранных и контролирующих органов; • обработку, анализ и систематизацию опубликованных, фондовых и справочно-информационных данных, полученных в рамках СИД, о состоянии окружающей природной среды и экологических ограничениях природопользования на территории изысканий в архивах специально уполномоченных природоохранных и контролирующих органов; • сбор, анализ и обобщение материалов инженерно-экологических изысканий прошлых лет; • экологическое дешифрирование космических снимков (при необходимости); • маршрутные наблюдения с покомпонентным описанием природнойсреды и ландшафтов в целом, состояния наземных и водных экосистем, источников и признаков загрязнения, опасных экзогенных геологических процессов и гидрологических явлений; • почвенные исследования, в том числе получение исходных данных для разработки проекта рекультивации земель; геоэкологическое опробование и оценку загрязненности атмосферного воздуха (по материалам, полученным в специализированных организациях), почв, грунтов, поверхностных и грунтовых вод, донных отложений; • лабораторные химико-аналитические исследования; • исследование и оценку радиационной обстановки; • исследование вредных физических воздействий; • изучение растительного покрова (по данным натурных исследований и материалам, полученным в специализированных организациях • изучение гидробионтов и наземного животного мира, включая орнитофауну, (по материалам, полученным в специализированных организациях; при отсутствии или

		недостаточности сведений – по данным натурных исследований); • характеристика хозяйственного использования территории (структура земельного фонда, инфраструктура, виды мелиорации, основные источники загрязнения); • социально-экономические исследования (по материалам, полученным в специализированных организациях); • санитарно-эпидемиологические и медико-биологические исследования (по материалам, полученным в специализированных организациях); • камеральную обработку материалов и составление отчета с пакетом тематических картосхем. Составить технический отчет по результатам инженерно-экологических изысканий в соответствии с требованиями СП 47.13330.2016, СП 11-102-97 в объеме достаточном для разработки проектной документации, в том числе ДПТ, строительства объекта и получения положительных заключений экспертиз. ***Инженерно-гидрометеорологические изыскания:*** 1. При производстве инженерно-гидрометеорологических изысканийруководствоваться действующими нормативными документами (СП 47.13330.2016, СП 11-103-97, СП 131.13330.2020, ВСН 163-83), общероссийскими и ведомственными инструкциями, указаниями, правилами и настоящим техническим заданием. 2. Выполнить сбор, анализ и обобщение сведений и материалов гидрометеорологической и картографической изученности территории. 3. Выполнить рекогносцировочное обследование участка изысканий и водных объектов, пересекаемых проектируемыми сооружениями и/или расположенных в непосредственной близости. На водных объектах выполнить гидрометрические и гидрографические работы. 4. Составить общую климатическую характеристику района: • привести сведения (таблицы и схемы) о гидрометеорологической изученности района изысканий; • в составе климатической характеристики привести данные по температуре и влажности воздуха, по скоростям и господствующим направлениям ветров, по глубине слоя сезонного промерзания и грунтов,о гололедно-изморозевых явлениях, по атмосферным явлениям, продолжительности тёплого и холодного периодов; даты появления, установления, разрушения и схода снежного покрова, даты перехода средней суточной температуры воздуха через заданные значения, продолжительность периода с температурой воздуха ниже и выше заданных значений, средних по месяцам и за год температурах почвы с распределением по глубине, а так же прочие характеристики, требуемыепри проектировании; • составить характеристику опасных

		гидрометеорологических процессов и явлений района изысканий. 5. Составить общую гидрологическую характеристику района, а также характеристику водотоков и водоемов, пересекаемых проектными трассами или в пределах, разлива которых они проходят. В том числе: • привести сведения (таблицы и схемы) гидрологической изученности района изысканий, данные о водоемах и водотоках, существующих постах наблюдений, сведения о выборе рек-аналогов; • составить характеристику гидрологического режима водных объектов (водный и ледовый); • с использованием фондовых материалов и многолетних данных наблюдений сети Росгидромет выполнить расчет максимального стока и уровней 1%-ной, 5%-ной и 10%-ной обеспеченности; • привести характеристику опасных гидрологических процессов и явлений; • выполнить оценку горизонтальных и вертикальных деформаций русел; • привести основные выводы и рекомендации для принятия проектных решений. 6. Климатические и гидрологические характеристики привести с учетом данных последних лет наблюдений по запросу в организации, входящие в структуру Росгидромета. 7. По результатам выполненных работ составить технический отчет по инженерно-гидрометеорологическим изысканиям в соответствии с нормативными требованиями в объеме достаточном для проектирования.
14.	Этап выполнения инженерных изысканий	Работы выполнить в один этап
16.	Данные о границах площадки (площадок) и (или) трассы (трасс) линейного сооружения (точки ее начала и окончания, протяженность)	Ситуационный план представлен в Приложении 3
17.	Дополнительные требования к выполнению отдельных видов работ в составе инженерных изысканий с учетом отраслевой специфики проектируемого здания или сооружения (в случае, если такие требования предъявляются)	По пересекаемым инженерным сооружениям представляются следующие данные: – по всем пересекаемым сооружениям - наименование владельца и его контактную информацию (телефон, почтовый адрес); – по автомобильным дорогам - километраж существующей дороги по оси трубопровода, отметка верха дорожного покрытия, тип покрытия, ширина земляного полотна, категория автодороги; – по подземным коммуникациям - глубина заложения от верха трубы,диаметр, назначение, материал и т.д.; – по ЛЭП, линиям сигнализации и связи - напряжение ЛЭП, количество проводов, габариты пересечений номера и типы опор, ограничивающих пролет.

18.	Требование о необходимости научного сопровождения инженерных изысканий (для объектов повышенного уровня ответственности, а также для объектов нормального уровня ответственности, строительство которых планируется на территории со сложными природными и техногенными условиями) и проведения дополнительных исследований, не предусмотренных требованиями нормативных документов (НД) обязательного применения (в случае, если такое требование предъявляется);	Выполнение научного сопровождения инженерных изысканий не требуется
19.	Требования к точности и обеспеченности необходимых данных и характеристик при инженерных изысканиях, превышающие предусмотренные требованиями НД обязательного применения (в случае, если такие требования предъявляются)	Требования к точности и обеспеченности необходимых данных и характеристик при инженерных изысканиях, превышающие предусмотренные требованиями НД отсутствуют
20.	Требования к составлению прогноза изменения природных условий	Требования к составлению прогноза изменения природных условий отсутствуют, превышающие предусмотренные требованиями НД обязательного применения отсутствуют
21.	Требования о подготовке предложений и рекомендаций для принятия решений по организации инженерной защиты территории, зданий и	Требования о подготовке предложений и рекомендаций для принятия решений по организации инженерной защиты территории, зданий и сооружений от опасных природных и техногенных процессов и устранению или ослаблению их влияния, превышающие предусмотренные требованиями НД обязательного применения отсутствуют

	сооружений от опасных природных и техногенных процессов и устранению или ослаблению их влияния	
22	Требования по обеспечению контроля качества при выполнении инженерных изысканий	Требования по обеспечению контроля качества при выполнении инженерных изысканий, превышающие предусмотренные требованиями НД обязательного применения отсутствуют
23.	Требования к составу, форме и формату предоставления результатов инженерных изысканий, порядку их передачи заказчику;	Электронные копии документации передаются Заказчику на CD-R дисках в 6-и экземплярах (в т.ч. в 3-х экз. формате разработки). Диски должны быть защищены от записи, иметь этикетку с указанием изготовителя, даты изготовления, названия комплекта. В корневом каталоге диска должен находиться текстовый файл содержания. Состав и содержание диска должны соответствовать комплекту документации. Каждый физический раздел комплекта (том, книга, альбом чертежей и пр.) должен быть представлен в отдельном каталоге диска файлом (группой файлов) электронного документа и отдельно весь раздел одним файлом в формате *.pdf. Название каталога должно соответствовать названию раздела. Файлы должны нормально открываться в режиме просмотра средствами операционной системы Windows XP, Windows 7. Формат графических материалов – *.dwg (AutoCAD 2007). При использовании в системе AutoCAD оригинальных шрифтов, форм линий и блоков, указанные элементы должны быть включены в состав электронной версии отчетных материалов. Для отчетов по инженерно- экологическим изыскания формат графических материалов – *.pdf. При выполнении работ в пакете программы «Credo», ЦММ (*.bin, *kat, *top файлы) также включается в состав электронной версии отчетных материалов; Формат текстовых материалов – *.doc (MSWord) и *.xls (MSExcel) Формат растровых изображений – *.tiff, *.jpeg.
24.	Перечень передаваемых заказчиком во временное пользование исполнителю инженерных изысканий, результатов ранее выполненных инженерных изысканий и исследований, данных о наблюдавшихся на территории инженерных изысканий осложнениях в	В составе исходных данных передается следующая документация: – Ось проектируемого газопровода; – Ситуационный план участка проектирования;

	процессе строительства и эксплуатации сооружений, в том числе деформациях и аварийных ситуациях;	
25.	Перечень нормативных правовых актов, НТД, в соответствии с требованиями которых необходимо выполнять инженерные изыскания	Градостроительный кодекс РФ; Водный Кодекс РФ; Постановление правительства РФ от 16 февраля 2008 г. №87 О составе разделов проектной документации и требованиях к их содержанию; СП 317.1325800.2017 Инженерно-геодезические изыскания для строительства. Общие правила производства работ. СП 47.13330.2016 Инженерные изыскания для строительства. Основные положения; СП 22.13330.2016 Основания зданий и сооружений; СП 14.13330.2018 Строительство в сейсмических районах; СП 116.13330.2012 Инженерная защита территорий, зданий и сооружений от опасных геологических процессов. Основные положения; СП 24.13330.2011 Свайные фундаменты; СП 62.13330.2011 Газораспределительные системы; СП 115.13330.2016 Геофизика опасных природных воздействий; СП 116.13330.2012 Инженерная защита территорий от затопления иподтопления; СП 446.1325800.2019 Свод правил. Инженерно-геологическиеизыскания для строительства. Общие правила производства работ; СП 50-101-2004 Проектирование и устройство оснований ифундаментов зданий и сооружений; СП 11-102-97 «Инженерно-экологические изыскания длястроительства»; СП 11-103-97 «Инженерно-гидрометеорологические изыскания для строительства»; СП 11-104-97 «Инженерно-геодезические изыскания для строительства»; СП 11-105-97 «Инженерно-геологические изыскания для строительства» (ч.I-VI); СП 33-101-2003 «Определение основных расчётных гидрологических характеристик»; СП 283.1325800.2016 «Объекты строительные повышенной ответственности. Правила сейсмического микрорайонирования»; СП 28.13330.2017 «Защита строительных конструкций от коррозии» СП 62.1330.2011 «Газораспределительные системы» ГОСТ Р 21.1101-2020. «Система проектной документации для строительства. Основные требования к проектной и рабочей документации»;

		ГОСТ 21.302-2013 Система проектной документации для строительства. Условные графические обозначения в документации по инженерно-геологическим изысканиям; ГОСТ 5180-2015 Грунты. Методы лабораторного определения физических характеристик; ГОСТ 12071-2014 Грунты. Отбор, упаковка, транспортирование ихранение образцов; ГОСТ 12248.1-2020 "Грунты. Определение характеристик прочностиметодом одноплоскостного среза; ГОСТ 12248.4-2020 "Грунты. Определение характеристик деформируемости методом компрессионного сжатия; ГОСТ 17.4.3.01-2017 Охрана природы. Почвы. Общие требования к отбору проб; ГОСТ 17.4.4.02-2017 Охрана природы. Почвы. Методы отбора и подготовки проб для химического, бактериологического, гельминтологического анализа; ГОСТ 25100-2020 Грунты. Классификация; ГОСТ 20522-2012 Методы статистической обработки испытаний; ГОСТ 30416-2020 Грунты. Лабораторные испытания. Общиеположения; ГОСТ 21.710-2021 Система проектной документации для строительства. Правила выполнения рабочей документации инженерных сетей газоснабжения ГОСТ 9.602-2016 Единая система защиты от коррозии и старения. Сооружения подземные. Общие требования к защите от коррозии; ГОСТ 17.4.3.06-2020 Охрана природы. Почвы. Общие требования к классификации почв по влиянию на них химических загрязняющих веществ (с Поправками) ГЭСН 82-02-01-2020 Сборник 1. Земляные работы (Переиздание 2008г); ГКИНП (ГНТА)-03-010-02 Инструкция по нивелированию 1, 2, 3 и 4 классов; ГКИНП-07-016-91 Правила закладки центров и реперов на пунктах геодезической и нивелирной сетей; РСН 60-86 Инженерные изыскания для строительства. Сейсмическое микрорайонирование. Нормы производства работ. РСН 65-87 Инженерные изыскания для строительства. Технические требования к производству геофизических работ. Сейсмическое микрорайонирование; РСН 66-87 Инженерные изыскания для строительства. Технические требования к производству геофизических работ. Сейсморазведка; РСН 76-90 Инженерные изыскания для строительства. Технические требования к производству гидрометеорологических работ; Условные знаки для топографических планов масштабов 1:5000, 1:2000, 1:1000, 1:500». М.: Роскартография, 2005 г; Правила по технике безопасности на топографо-геодезические работы(ПТБ-88). ГУГК;

		СТО Газпром 9.2-003-2009 Защита от коррозии. Проектирование электрохимимческой защиты подземных сооружений. Иные федеральные, региональные, территориальные и производственно-отраслевые нормативные документы, регулирующие деятельность в области производства инженерных изысканий для строительства.
26.	Приложения	1. Требования к оформлению и составу технических отчетов поматериалам инженерных изысканий. 2. Инструкция по видеофиксации. 3. Ситуационные планы газопроводов

Приложение 1

Требования к оформлению и составу технических отчетов по материалам инженерных изысканий

1. Перечень рекомендованных приложений к техническому отчету

I Текстовые приложения

1. Задание на производство инженерных изысканий
2. Программа производства инженерных изысканий
3. Свидетельство о допуске к работам по выполнению инженерных изысканий, которые оказывают влияние на безопасность объектов капитального строительства

Инженерно-геодезические изыскания

4. Свидетельства о поверке средств измерений
5. Выписки из каталога координат и высот исходных геодезических пунктов
6. Ведомость обследования исходных пунктов и реперов
7. Ведомости оценки точности GPS измерений
8. Ведомости оценки точности теодолитных (тахеометрических) и нивелирных ходов
9. Ведомость координат и высот пунктов опорной геодезической сети и планово-высотного обоснования
10. Кроки пунктов опорной геодезической сети и реперов
11. Акты полевого контроля и приемки работ
12. Ведомость углов поворотов трасс
13. Ведомость пересекаемых угодий и лесов
14. Ведомость пересечения с водотоками
15. Ведомость пересечения с автомобильными дорогами, с указанием категории, км. пересечения, реквизитов эксплуатирующей организации.
16. Ведомость пересечения с наземными коммуникациями, с указанием характеристик, назначения, реквизитов эксплуатирующей организации.
17. Ведомость пересечения с подземными коммуникациями, с указанием характеристик, назначения, глубины заложения, реквизитов эксплуатирующей организации.
18. Ведомость заболоченных участков
19. Ведомость косогорных участков
20. Ведомость согласований с организациями, эксплуатирующими коммуникации.

Инженерно-геологические изыскания

21. Аттестат аккредитации испытательной лаборатории с областью аккредитации
22. Каталог координат и высот горных выработок, точек полевых испытаний грунтов, точек маршрутных наблюдений
23. Каталог координат и высот выработок
24. Ведомость результатов определения показателей физико-механических свойств глинистых грунтов
25. Ведомость результатов определения показателей физико-механических свойств крупнообломочных и песчаных грунтов
26. Нормативные и расчетные значения характеристик грунтов
27. Результаты прочностных и деформационных испытаний грунта (паспорта лабораторные)
28. Ведомость химических анализов воды и коррозионной агрессивности грунтовых вод
29. Химический анализ воды (паспорта лабораторные)
30. Ведомость химических анализов водных вытяжек из грунта
31. Ведомость определения коррозионной агрессивности грунта к стали, бетону, свинцовым и алюминиевым оболочкам кабелей по лабораторным данным
32. Ведомость определения коррозионной агрессивности грунта к стали по результатам полевых исследований

Инженерно-гидрометеорологические изыскания

33. Таблица гидрометеорологической изученности
34. Ведомость водных преград, пересекаемых трассой, с указанием основных гидрологических характеристик
35. Ведомость измеренных расходов воды
36. Параметры распределения основных гидрологических характеристик на водомерных постах
37. Расчеты максимальных и минимальных расходов воды различной обеспеченности
38. Расчеты параметров зависимости Q=f(H)
39. Кривые зависимости Q=f(H)
40. Расчеты деформаций русла
41. Ведомость метеорологических характеристик по метеостанциям
42. Альбом фотографий

Инженерно-экологические изыскания

43. Аттестаты аккредитации испытательных лабораторий
44. Описания точек наблюдений (бланки ПКОЛ, акты отбора проб поверхностных и подземных вод)

45. Протоколы результатов лабораторных исследований загрязненности компонентов природной среды
46. Протоколы результатов радиационного обследования, замеров уровня физических факторов воздействия

II Графические приложения

1. Обзорный план расположения объекта, масштаб 1:50000 – 1:100000

Инженерно-геодезические изыскания

2. Картограмма геодезической изученности района работ
3. Картограмма работ со схемой развития опорной геодезической сети и планово-высотного съемочного обоснования
4. Топографические планы трасс и площадок, масштабов 1:500 1:1000
5. Продольные профили трасс проектируемых линейных сооружений, масштабы горизонтальные 1:500, 1:1000 масштаб вертикальный 1:100.

Инженерно-геологические изыскания

6. Карта фактического материала, масштаб 1:2000
7. Геологические разрезы площадок проектируемых сооружений, масштаб горизонтальный 1:500, масштаб вертикальный 1:100, масштаб геологический 1:100.

Инженерно-гидрометеорологические изыскания

8. Схема гидрометеорологической изученности
9. Гидроморфологическая схема перехода через водный объект
10. Схема наложения разновременных съемок (при наличии)
11. Схема наложения поперечных профилей (при наличии)

Инженерно-экологические изыскания

12. Картосхема фактического материала, масштаб 1: 10 000;
13. Картосхема ландшафтов и антропогенной нарушенности территории, масштаб 1:10000 - 1:2000;
14. Картосхема почвенного покрова, масштаб 1:10000 - 1:2000;
15. Картосхема растительного покрова, масштаб 1:10000 - 1:2000;
16. Картосхема местообитаний животных, масштаб 1:10000 - 1:2000;
17. Картосхема современного экологического состояния и экологических ограничений, масштаб 1:10000 - 1:2000;

Примечания:
1. Приложения, не вошедшие в данный перечень, но которые необходимо предоставить, в соответствии с действующими нормативными документами, должны быть включены в состав технического отчета;
2. В случае отсутствия данных, по какому либо разделу приложение может быть исключено из состава технического отчета.

Приложение 2.

Инструкция по видеофиксации выполнения работ

Введена в действие приказом
генерального директора
от 30.09.2020 № 1272

Системы менеджмента

[Особо ответственный процесс]

ВИДЕОФИКСАЦИЯ ПРОЦЕССА ВЫПОЛНЕНИЯ ИНЖЕНЕРНЫХ ИЗЫСКАНИЙ (БУРЕНИЕ СКВАЖИН И ПОЛЕВЫЕ ИСПЫТАНИЯ ГРУНТОВ) ПРИ ПРИВЛЕЧЕНИИ СУБПОДРЯДНЫХ ОРГАНИЗАЦИЙ НА ОБЪЕКТАХ ООО «ГАЗПРОМ ПРОЕКТИРОВАНИЕ». ИНСТРУКЦИЯ.

[ПП.ИИ] И.69-2020

Введена впервые

Санкт-Петербург

РАЗРАБОТАНО

Должность	Подразделение	И.О. Фамилия	Подпись	Дата
Начальник управления	Управление инженерных изысканий и сбора исходных данных	А.П. Погорелый		25.09 2020
Заместитель начальника управления	Управление инженерных изысканий и сбора исходных данных	А.П. Смаль		25.09 2020
Начальник отдела	Отдел координации и контроля инженерных изысканий и сбора исходных данных	А.В. Громыко		25.09 2020
Главный специалист	Отдел координации и контроля инженерных изысканий и сбора исходных данных	Р.С. Пестовников		25.09.2020

СОГЛАСОВАНО

Должность	Подразделение	И.О. Фамилия	Подпись	Дата
Главный инженер – первый заместитель генерального директора	Руководство	В.В. Павленко		25.09.20
Заместитель генерального директора по управлению персоналом	Руководство	Е.И. Климушева		25.09.2020
Заместитель главного инженера по инженерным изысканиям и подготовке производства	Руководство	А.А. Рыжков		25.09.2020

Заместитель главного инженера по технической политике	Руководство	В.С. Сидоров		25.09.2020
Начальник управления	Управление корпоративной защиты	Ю.И. Пешков		25.09.2020
Начальник отдела	Отдел систем менеджмента качества и управления рисками	Н.П. Пашичева		25.09.2020
Начальник отдела	Юридический отдел	Я.В. Кретов		29.09.20

Содержание

1 Назначение и область применения 5
2 Нормативные ссылки 5
3 Термины, определения и сокращения 6
4 Ответственность 8
5 Общие положения 8
6 Основные требования 10
7 Требования к процессу видеофиксации 11
8 Оценка рисков 12
Таблица регистрации версий 14

1 НАЗНАЧЕНИЕ И ОБЛАСТЬ ПРИМЕНЕНИЯ

1.1 Настоящая инструкция определяет технические требования и порядок проведения видеофиксации процесса бурения скважин и полевых испытаний грунтов с целью контроля качества выполнения инженерных изысканий силами субподрядных организаций на объектах производственной программы ООО «Газпром проектирование» (далее – Общество) и является предварительной процедурой внутреннего контроля.

1.2 Целью контроля качества инженерных изысканий (бурение скважин и полевые испытания грунтов) является обеспечение получения достоверных и достаточных данных о выполненных объемах работ субподрядными организациями Общества для принятия технически обоснованных и экономически целесообразных проектных и организационных решений, а также контроля соответствия объемов выполненных работ программе работ на комплексные инженерные изыскания.

1.3 Настоящая инструкция обязательна к применению структурными подразделениями Общества и субподрядными организациями, осуществляющими бурение скважин и полевые испытания грунтов в рамках комплексных инженерных изысканий.

2 НОРМАТИВНЫЕ ССЫЛКИ

Настоящий документ разработан с учетом требований следующих нормативных документов (при использовании настоящей инструкции целесообразно проверить актуальность ссылочных документов в информационной системе общего пользования):

Гражданский кодекс Российской Федерации.

Федеральный закон от 27.07.2006 N 152-ФЗ "О персональных данных".

ГОСТ 12.2.007.0-75 Система безопасности труда. Изделия электротехнические. Общие требования безопасности.

ГОСТ 14254-96 Степени защиты, обеспечиваемые оболочками (код IP).

ГОСТ 15150-69 Машины, приборы и другие технические изделия. Исполнения для различных климатических районов. Категории, условия эксплуатации, хранения и транспортирования в части воздействия климатических факторов внешней среды.

ГОСТ Р 51558-2008 Средства и системы охранные телевизионные. Классификация. Общие технические требования. Методы испытаний.

Инженерно-геологические работы:

СП 11-105-97 ч. I Инженерно-геологические изыскания для строительства. Общие правила производства работ.

СП 11-105-97 Часть II. Инженерно-геологические изыскания для строительства. Правила производства работ в районах развития опасных геологических и инженерно-геологических процессов.

СП 11-105-97 Часть III. Инженерно-геологические изыскания для строительства. Правила производства работ в районах распространения специфических грунтов.

СП 11-105-97 Часть IV. Инженерно-геологические изыскания для строительства. Правила производства работ при проведении инженерно-геологических изысканий в районах распространения многолетнемерзлых грунтов.

ГОСТ 25100-2011 – Грунты. Классификация.

ГОСТ Р 58325-2018 - Грунты. Полевое описание.

ГОСТ 21.302-2013 Условные графические обозначения в документации по инженерно-геологическим изысканиям.

Правила по технике безопасности при геолого-разведочных работах / Москва, «Недра». 1991г.

3 ТЕРМИНЫ, ОПРЕДЕЛЕНИЯ И СОКРАЩЕНИЯ

3.1 В настоящем документе использованы следующие термины и определения:

Бурение скважин – процесс сооружения направленной цилиндрической горной выработки в земле, без доступа человека на забой, с целью извлечения образцов грунта.

Вспомогательный филиал – филиал, выполняющий работы, которые не могут быть выполнены силами ответственного филиала, и являющийся соисполнителем работ по договору генерального подряда.

Видеокамера – устройство для преобразования оптического изображения в электрический видеосигнал (ГОСТ Р 51558). Является первичным источником в составе системы видеофиксации.

Договор – соглашение двух или нескольких лиц об установлении, изменении или прекращении гражданских прав и обязанностей

Жесткий диск – устройство для записи, автономного хранения и считывания информации, используемой компьютером.

Задание – документ, устанавливающий основание, исходные данные для изысканий, состав работ, выполняемых на основании действующих нормативных документов Российской Федерации для реализации поставленных задач и достижения требуемых показателей, и утвержденный Заказчиком и/или заинтересованными структурными подразделениями ПАО «Газпром». Требования к содержанию технического задания регламентируются СП 47.13330.2012 Инженерные изыскания для строительства. Основные положения. Актуализированная редакция СНиП 11-02-96.

Заказчик – юридическое лицо, которое уполномочено Инвестором от лица Инвестора заключать договоры о выполнении инженерных изысканий, о подготовке проектной документации, о строительстве, реконструкции, капитальном ремонте объектов капитального строительства, подготавливает задания на выполнение указанных видов работ, предоставляет лицам, выполняющим инженерные изыскания и/или осуществляющим подготовку проектной документации, строительство, реконструкцию, капитальный ремонт объектов капитального строительства, материалы и документы, необходимые для выполнения указанных видов работ, утверждает проектную документацию, подписывает документы, необходимые для получения разрешения на ввод объекта капитального строительства в эксплуатацию, осуществляет иные функции, предусмотренные законодательством о градостроительной деятельности.

Инспектирующее лицо – специалист Ответственного филиала и/или Общества, выполняющий контроль качества определенных видов полевых, камеральных и лабораторных работ в составе инженерных изысканий.

Инженерные изыскания – изучение природных условий и факторов техногенного воздействия в целях рационального и безопасного использования территорий и земельных участков в их пределах, подготовки данных по обоснованию материалов, необходимых для территориального планирования, планировки территории и архитектурно-строительного

проектирования (Градостроительный кодекс РФ, статья 1, часть 15).

Нормативный документ – документ, являющийся нормативно-техническим актом общегосударственного или внутриведомственного значения, устанавливающий нормы и правила, общие принципы или характеристики, касающиеся различных видов деятельности, с целью соблюдения единства производства работ.

Ответственный филиал – филиал, назначенный распоряжением Общества ответственным за выполнение проектно-изыскательских работ по договору в целом и координирующий работу филиалов-соисполнителей и внешних соисполнителей.

Полевые испытания грунтов – исследования грунтов с целью определения физических и механических характеристик природных грунтов в ненарушенном, естественном залегании. К основным видам полевых испытаний грунтов относят: Статическое и динамическое зондирование, испытания плоским и винтовым штампом, испытания плоским гибким и жестким дилатометрами, испытания прессиометрами, испытания крыльчаткой, статическое и динамическое испытание свай, фильтрационные испытания грунтов и пр.

Проходка за рейс – количество пробуренных метров в течение одной операции спуско-подъема породоразрушающего инструмента и вспомогательных работ.

Спуско-подъемные операции – представляют процесс спуская буровой колонны в скважину и подъема ее из скважины.

Субподрядная организация – юридическое лицо, привлеченное Обществом для выполнения работ, имеющее соответствующие разрешения и лицензии на осуществление сбора исходных данных, инженерных изысканий и других видов работ в соответствии с техническим заданием, утвержденным Заказчиком (Обществом), с соблюдением требований нормативной документации, в составе и объеме, предусмотренных согласованной Заказчиком программой.

Рабочая зона – пространство перед устьем скважины и мачтой буровой установки.

Разрешающая способность видеокамеры – параметр, определяющий возможность видеокамеры передавать в выходном видеосигнале мелкие детали изображения (ГОСТ Р 51558).

Штатив – приспособление для жёсткой установки фото- и видеотехники, геодезического оборудования и т. д.

3.2 В настоящем документе используются следующие сокращения:

ВФ – вспомогательный филиал

ГЛОНАСС – глобальная навигационная спутниковая система;

ИИ – инженерные изыскания;

КИИ – комплексные инженерные изыскания;

КП – календарный план;

КФ – карта фактических материалов;

ОФ – ответственный филиал;

СО – субподрядная организация;

HDD (Hard disk drive) – накопитель на жестких магнитных дисках;

GPS (Global Positioning System) – система глобального позиционирования;

SSD (Solid-state drive) – немеханическое запоминающее устройство на основе микросхем памяти.

4 ОТВЕТСТВЕННОСТЬ

4.1 Порядок взаимодействия между структурными подразделениями Общества и СО, права и обязанности сторон в отношении друг друга определяются действующим законодательством, требованиями нормативных документов, существующим договором и настоящей инструкцией.

4.2 **Ответственный филиал Общества** несет ответственность за:

4.2.1 доведение до ВФ и СО порядка и инструкции проведения видеофиксации инженерных изысканий (приложение к утвержденному Заказчиком задания);

4.2.2 контроль качества выполнения работ СО в соответствии с требованиями нормативно-технической документации, утвержденного Заказчиком задания, программы работ на выполнение КИИ, Договора на основании полученных материалов видеофиксации.

4.2.3 подтверждение готовности СО к проведению видеофиксации инженерных изысканий;

4.2.4 выдачу замечаний на устранение выявленных несоответствий требованиям данной инструкции;

4.2.5 приёмку и хранение материалов видеофиксации СО бурения скважин и полевых испытаний грунтов.

4.3 **Субподрядная организация** несет ответственность за:

4.3.1 достоверность и своевременное предоставление ОФ материалов видеофиксации;

4.3.2 своевременное информирование ОФ о выявленных факторах, усложняющих процесс проведения видеофиксации;

4.3.3 выполнение видеофиксации безопасным методом в соответствии с требованиями настоящей инструкции;

4.3.4 обеспечение устранения замечаний ОФ, выданных в ходе проверки материалов видеофиксации, с соблюдением установленных сроков.

5 ОБЩИЕ ПОЛОЖЕНИЯ

5.1 Видеофиксация выполнения инженерных изысканий является процедурой внутреннего контроля, задачами которой являются:

- проверка организационно-технической готовности СО;
- проведение выборочного контроля качества проводимых работ;
- получение объективных данных о ходе выполнения инженерных изысканий;
- контроль и координация изыскательских работ СО;
- выявление и предотвращение, путем принятия своевременных корректирующих решений, случаев некачественного выполнения бурения скважин и полевых испытаний грунтов, извлечения монолитов грунта и несоответствия требований задания, программе инженерных изысканий и требованиям нормативных документов;

– оценка достаточности и достоверности получаемых данных о геологическом строении территории проведения изысканий;

– анализ причин, снижающих скорость и качество бурения скважин и полевых испытаний грунтов;

– анализ причин, снижающих качество получения монолитов грунта;

– приемка результатов выполненных работ СО.

5.2 К видеофиксации процесса бурения скважин относится:

– съемка процесса установки буровой машины на точке проведения бурения;

– съемка отображения GPS координат скважины на экране приемника;

– съемка процесса бурения скважины;

– съемка процесса отбора образцов грунта;

– съемка общего объема полученных образцов грунта.

5.3 К видеофиксации процесса выполнения полевых испытаний грунтов относится:

– съемка процесса установки буровой машины (установки статического зондирования) на точке проведения испытания (применительно для статического и динамического зондирования, а также бурения скважин большого диаметра для штамповых испытаний);

– съемка процесса подготовки горной выработки для дальнейшей установки штампового и сдвигового оборудования;

– съемка отображения GPS координат точки проведения испытаний на экране приемника;

– съемка процесса монтажа оборудования для проведения полевых испытаний грунтов;

– съемка процесса проведения полевых испытаний грунтов;

– съемка процесса отбора образцов грунта на глубине проведения штампового и сдвигового испытания;

5.4 Система видеофиксации рабочей зоны буровой установки (установки статического зондирования) предназначена для безопасности эксплуатации машин и механизмов и повышения эффективности проведения работ в части:

– контроля качества и объема выполнения;

– повышения безопасности проведения бурения скважин и полевых испытаний грунтов на объектах заказчика и выявления факторов, которые могут создавать угрозу безопасности инспектирующих лиц при осуществлении контроля инженерных изысканий;

– видеофиксации действий в рабочей зоне при выполнении инженерных изысканий;

– визуального контроля отбора образцов грунта (объема, качества).

5.5 Контроль качества видеофиксации бурения скважин и полевых испытаний грунтов СО осуществляется собственными силами ОФ, путем просмотра промежуточных материалов.

5.6 Контроль качества видеофиксации бурения скважин и полевых испытаний

грунтов СО осуществляется ОФ в течение всего периода выполнения инженерных изысканий (полевые работы).

5.7 Хранение результатов видеофиксации бурения скважин и полевых испытаний грунтов осуществляется в центре/отделе инженерных изысканий ОФ в течение 5 лет после приемки работ Заказчиком.

5.8 Замечания, выдаваемые ОФ (ВФ) к материалам видеофиксации, подлежат устранению в срок не более 3 рабочих дней с момента их выдачи.

6 ОСНОВНЫЕ ТРЕБОВАНИЯ

6.1 Видеофиксация должна осуществляться с соблюдением требований Гражданского кодекса Российской Федерации, Федерального закона от 27.07.2006 N 152-ФЗ "О персональных данных".

6.2 Видеокамера должна иметь климатическое исполнение в соответствии с условиями эксплуатации по ГОСТ 15150 и обеспечивать стабильное и качественное изображение.

6.3 Съемный модуль памяти должен обеспечивать запись и хранение видеоматериала за 2-3 суток с учетом продолжительности рабочего дня не менее 8 часов и требований к качеству изображения.

6.4 Видеокамера должна обладать углом обзора не менее 80^0 по горизонтали и вертикали

6.5 Видеокамера должна обладать функцией наложения времени и даты на записываемое видеоизображение.

6.6 Видеофиксация процесса бурения скважин и полевых испытаний грунтов проводится без звука.

6.7 Минимальное разрешение изображения видеоролика должно соответствовать параметру в 720р или выше.

6.8 Степень сжатия видеоролика – не ниже H.264.

6.9 При проведении видеофиксации бурения скважин и полевых испытаний грунтов необходимо обеспечить статичность изображения, посредствам фиксации видеокамеры на штативе (или другим приспособлением, обеспечивающим стабильность камеры в пространстве).

6.10 Место установки штатива с видеокамерой не должно препятствовать работе и ограничивать обзор с места машиниста буровой установки и обеспечивать видимость процесса бурения скважин, а именно:

- проведение спуско-подъемных операций (буровой инструмент или зондировочная колонна);
- проходка за рейс;
- извлечение образцов грунта.
- упаковку образцов грунта, подлежащих отправке в лабораторию.

6.11 Промежуточные материалы, полученные в процессе видеофиксации направляются от СО в ОФ (очередность которого определятся в рамках установочных совещаний ОФ с СО) с соблюдением требований информационной безопасности.

6.12 Итоговые материалы видеофиксации передаются СО в ОФ записанными на Жесткий диск (HDD или SSD) вместе с полевыми материалами по окончанию работ. Затраты на приобретение и транспортировку Жестких дисков до ОФ лежат на СО.

6.13 Структура хранения материалов видеофиксации должна состоять:

Корневая папка HDD – "(ш.0000 – Наименование ОФ) «Краткое наименование объекта»"

- Папка – "Участок работ (согласно КП к договору, в случае наличия)"
  - Папка – "Вид выполненных работ (Буровые работы, вид полевых испытаний)"
    - Папка – "Номер выработки (в соответствии с ее нумерацией на КФ в техническом отчете)"

6.14 ОФ осуществляет хранение материалов видеофиксации согласно требованиям хранения материалов инженерно-геологических изысканий.

7 ТРЕБОВАНИЯ К ПРОЦЕССУ ВИДЕОФИКСАЦИИ

7.1 Видеофиксации буровых работ подлежит каждая скважина, вне зависимости от типа используемой буровой установки и глубины выработки.

7.2 Началом каждого видеоролика должен быть зафиксирован процесс установки буровой машины на точку проведения работ.

7.3 По окончании установки буровой машины на точку, необходима фиксация в видеоряде ролика координат GPS\ГЛОНАСС, снятых с экрана портативных GPS - приемников.

7.4 При выполнении буровых работ и отбора образцов грунта видеофиксации подлежит каждый второй извлекаемый образец.

7.5 Обязательной фиксации подлежит процесс последнего бурового рейса с отбором образца грунта (началом процесса является сбор буровой колонны и погружение ее на забой).

7.6 Окончанием каждого видеоролика является съемка общего вида всех отобранных образцов грунта (керновый ящик и т.п.) и закрепления устья скважины репером, где указаны организация, номер скважины, ее глубина и дата бурения.

8 ОЦЕНКА РИСКОВ

Наименование риска	Категория риска	Класс риска	Вид риска	Факторы (причины) риска	Последствия реализации риска	Мероприятия (меры) по управлению риском[1]
Видеофиксация не произведена или произведена некорректно	Операционные риски	Снижения уровня качества Персонала Безопасности Информационных технологий и автоматизации (без внедрения технологических инноваций). Организационные. Рост затрат (снижения рентабельности). Эксплуатации основного производственного оборудования (кроме рисков промышленной	ошибок персонала/недобросовестного исполнения служебных обязанностей/установленных процедур; мошенничества; недостаточной квалификации персонала. информационной. технические.	Требования по видеофиксации не доведены до работников/ не изучены работниками. Требования по видеофиксации не выполняются (низкая исполнительская дисциплина) и/или нарушаются умышленно. Не выполняются процедуры внутреннего контроля за проведением видеофиксации. Сбои в работе оборудования видеофиксации.	Снижение уровня качества процессов, продукции и услуг. Утрата целостности, конфиденциальности, ненадлежащее использование документированной информации. Негативное влияние на репутацию Общества.	Доведение требований инструкции до работников. Осуществление процедур внутреннего контроля за проведением видеофиксации. Создание резервных электронных копий документированной информации. Использование защищенных каналов связи и обмена документированной информацией, использование средств криптозащиты при передаче конфиденциальной информации.

[1] Статус мероприятий по управлению рисками отражается в паспортах рисков при формировании периодической и годовой статистической отчетности для ПАО «Газпром».

Наименование риска	Категории риска	Класс риска	Вид риска	Факторы (причины) риска	Последствия реализации риска	Мероприятия (меры) по управлению риском[1]
	Принятия управленческого решения риски Репутационные риски	безопасности, пожарной безопасности) Снижения уровня качества				

Таблица регистрации версий

Версия №	№ разделов/пунктов документа СМ (измененных, новых, удаленных)	Сведения о пересмотре документа СМ	Примечание
1	–		

Приложение 3

Ситуационный план 1

Межпоселковый газопровод до п. Дивенский Гатчинского района Ленинградской области

Ситуационный план 2

Межпоселковый газопровод до д. Тихковицы с отводами на д. Старое Колено, д. Новое Поддубье, д. Старое Поддубье, д. Новое Колено Гатчинского района Ленинградской области

Ситуационный план 3

Межпоселковый газопровод до д. Холоповицы - д. Алексеевка - д. Раболово с отводами на д. Яскелево, д. Березнево, д. Ознаково, д. Колодези Гатчинского района Ленинградской области

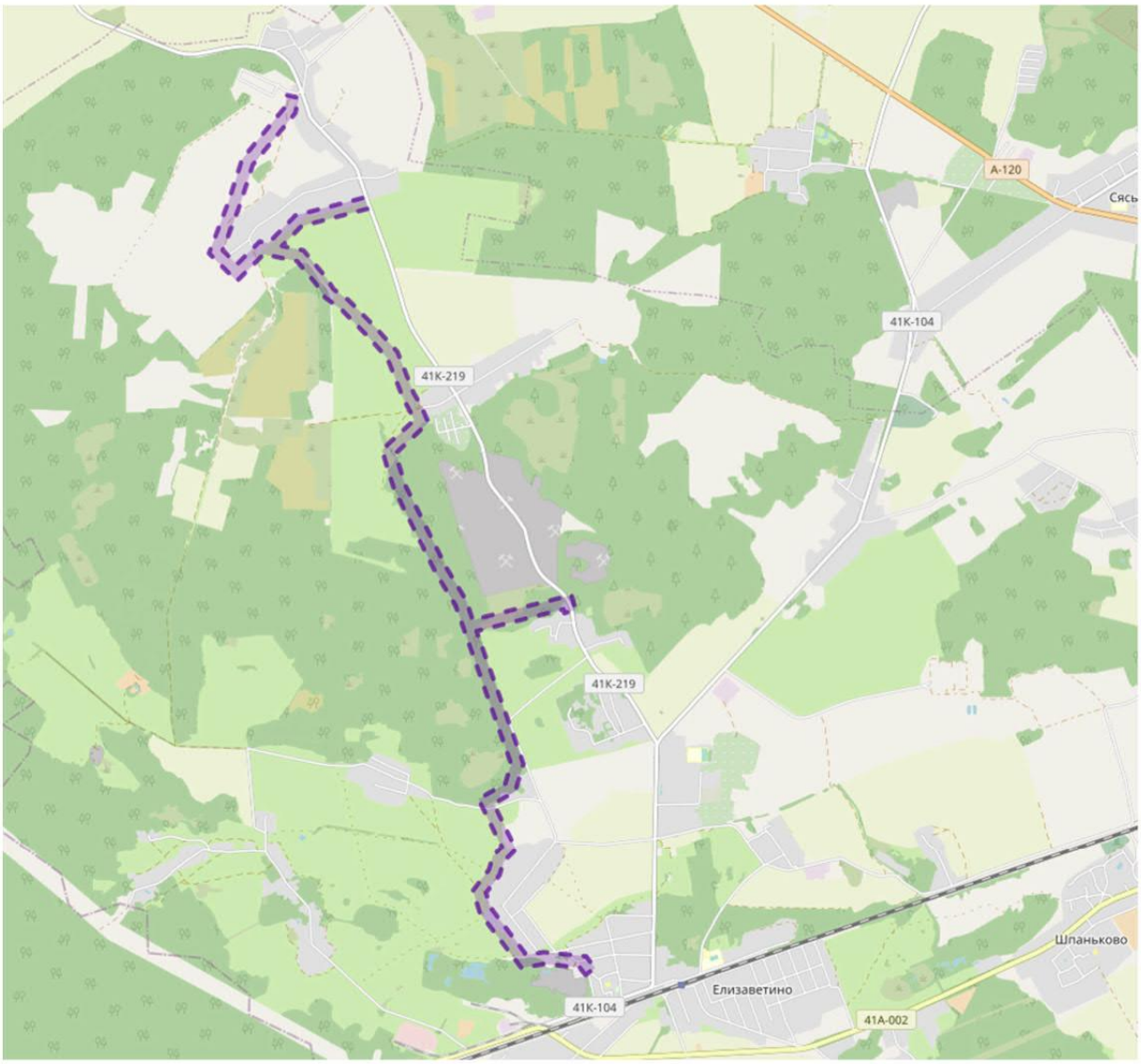

ПРИЛОЖЕНИЕ Б. Программа работ на выполнение инженерно-геологических изысканий

Согласовано:
ООО «Газпром межрегионгаз»

_____

«____» _____ 2022 г.

Согласовано:
Главный инженер
Санкт-Петербургского филиала
ООО «Газпром проектирование»

_____

«____» _____ 2022 г.

Согласовано:
ООО «Газпром газораспределение»

_____
«____» _____ 2022 г.

Согласовано:
ООО «ПКЦ»
Генеральный директор

_____ /Поздняков Р.В./
_____ _____ 2022 г.
МП

Согласовано:
Заместитель генерального директора по проектированию ООО «СМТ»

_____ Беняковкин Я.С.

«____»_____ 2022г.

Утверждаю:
Генеральный директор ООО «ГеоКорп»

_____ А.Ю. Вейп

«____» _____ 2022 г.

ПРОГРАММА

ВЫПОЛНЕНИЯ КОМПЛЕКСНЫХ ИНЖЕНЕРНЫХ ИЗЫСКАНИЙ ПО ОБЪЕКТУ:

«Межпоселковый газопровод до п. Дивенский Гатчинского района Ленинградской области»

г. Санкт-Петербург
2022 г.

1 Общие сведения

Наименование объекта: *«Межпоселковый газопровод до п. Дивенский Гатчинского района Ленинградской области»*

Стадия проектирования: *Проектная и Рабочая документация*

Местоположение объекта: *Российская Федерация, Ленинградская область, Гатчинский район муниципальный район*

Цель и задачи изысканий *Инженерно-геодезические изыскания* должны обеспечивать получение топографо-геодезических материалов и данных о ситуации и рельефе местности, существующих зданиях и сооружениях (наземных и подземных), элементах планировки, необходимых для комплексной оценки природных и техногенных условий территории;

Инженерно-геологические изыскания проводятся с целью получения необходимых и достаточных материалов о природных условиях участков строительства проектируемых сооружений, прогноза их изменений в период строительства и эксплуатации для разработки и утверждения проекта.

Срок работ: в соответствии с календарным планом;

2 Характеристика проектируемого объекта

См. Техническое задание

Вид строительства - новое.

Уровень ответственности сооружений– II.

Перечень проектируемых зданий и сооружений, а также их технические характеристики в соответствии с техническим заданием заказчика представлены в Таблицах 1.1, 1.2.

Таблица 1.1 - Техническая характеристика проектируемых линейных объектов.

№ п/п	Вид и назначение проектируемого сооружения	Уровень ответственности сооружения	Тип газопровода	Материал, давление, диаметр	Тип прокладки	Предп. глубина заложения, м	Прочие сведения
1	2	3	4	5	6	7	9
1	Газопровод межпоселковый до п. Дивенский Гатчинского района Ленинградской области	нормальный	межпоселковый	Полиэтилен, 1,2 МПа, Ø100	подземный	до - 2,0 м (уточняется по результатам изысканий)	

Таблица 1.2 - Техническая характеристика проектируемых площадочных объектов.

№ п/п	Вид и назначение проектируемого сооружения	Уровень ответственности сооружения	Габарит (длина, ширина, высота), м	Тип фундамента	Нагрузка на фундамент, т	Предп. глубина залож. ипи погруж. свай, м	Предп. нагрузка на грунт, кг/см^2	Прочие сведения
1	2	3	4	5	6	7	8	9
1	ГРПШ	нормальный	35×35	сваи	0,1	3-5		1 шт.

3 Особые условия проведения изысканий

Равнинная местность удовлетворительной проходимости (территория свободная от объектов строительства и покрыта смешанным лесом), крутизна склонов до 2° (преобладающий уклон поверхности 0,5-2,0°), полоса съемки следует вдоль дороги 41К-470.

Расстояние от г. Санкт-Петербург (база предприятия) до участка работ составляет в среднем 110 км (внутренний транспорт).

Категория сложности инженерно-геологических условий площадки изысканий – II (средне-сложная) – согласно приложению Б СП 11-105-97 Часть I.

4 Характеристика природных условий

Участок проектируемого строительства расположен на территории Гатчинского района Ленинградской области близ п. Дивенский.

Ленинградская область целиком расположена на территории Восточно-Европейской (Русской) равнины. Этим объясняется равнинный характер рельефа с незначительными абсолютными высотами (в основном, 50—150 метров над уровнем моря). Территория Карельского перешейка (а особенно его северо-западной части) отличается пересечённым рельефом, многочисленными скальными выходами и большим количеством озёр. Карельский перешеек является частью Балтийского кристаллического щита. Высочайшая точка Карельского перешейка — гора Кивисюрья высотой 203 м над уровнем моря (по данным финских довоенных топографов — 205 м), расположена неподалеку от посёлка Новожилово, в урочище Каменная гора.

Низменности в основном расположены по берегам Финского залива и Ладожского озера, а также в долинах крупных рек. Основными из них являются Выборгская, Приозерская, Приладожская, Предглинтовая (Приморская), Плюсская, Лужская, Волховская, Свирская и Тихвинская.

Крупнейшими возвышенностями являются Лемболовская, Ижорская, Лодейнопольская, Вепсовская возвышенности и Тихвинская гряда. Наивысшая точка области — гора Гапсельга (291 метр над уровнем моря) — находится на Вепсовской возвышенности. Интересным географическим объектом является Балтийско-Ладожский глинт — высокий (до 40—60 метров) обрыв, протянувшийся более чем на 200 км с запада на восток области. Он является берегом древнего моря.

Гатчинский район - административный и муниципальный район, один из семнадцати в Ленинградской области. Расположен на юго-западе центральной части области и граничит с Красносельским, Московским и Пушкинским районами города федерального значения Санкт-Петербург на севере, Тосненским районом на востоке, Лужским районом на юге,Волосовский район на западе и с Ломоносовским районом на северо-западе. Площадь района составляет 2868,7 квадратных километров. Административный центр — город Гатчина.

Северная часть района по существу представляет собой смесь городских территорий - пригородов Санкт-Петербурга - и дачных участков. Центральная и южная части покрыты лесом. Большая часть территории района принадлежит водосборному бассейну реки Луги , притока Финского залива . Главный приток Луги в пределах района — река Оредеж. Незначительные участки на востоке района относятся к бассейну реки Тосна, а северная часть района, включая город Гатчина, относится к бассейну реки Ижора. И Тосна, и Ижора — левые притоки Невы. Незначительные участки на северо-западе в районе относятся к бассейну реки Стрелка , также являющейся притоком Финского залива.

На юге района для охраны болотистого ландшафта с сосновым лесом создан заказник «Мшинское болото ». Заказник находится в совместном пользовании с Лужским районом.

На территории района преобладают еловые сложные леса с дубравно-травяным покровом. В таких лесах часто встречаются молодые клены, липы, нередко дубы, в подлеске много жимолости, альпийской смородины, орешника.

Холмистые территории с наиболее сухими дерново-карбонатными почвами заняты еловым редколесьем с сосной, кустарниками и травами, среди которых много засухоустойчивых видов. В понижениях рельефа формируются таволговые ельники.

Две железные дороги пересекают район с севера на юг. Один связывает Санкт-Петербург с Дно и Невелем. Другой берет начало в Санкт-Петербурге, проходит мимо Гатчины и следует в Лугу и Псков. Еще одна железная дорога в северной части района огибает Санкт-Петербург с юга. Берёт начало в Мге , проходит Гатчину и идёт на запад к Волосово и Таллинну. Все эти железные дороги имеют как пригородное, так и дальнее пассажирское сообщение.

Автомагистраль М-20, соединяющая Санкт-Петербург и Псков, пересекает район с севера на юг. Южнее г. Гатчина пересекает трассу А-120, опоясывающую Санкт-Петербург и пересекающую район с востока на запад. Асфальтированная дорога соединяет Гатчину с Кингисеппом через Волосово.

По количеству осадков район изысканий относится к зоне избыточного увлажнения. За год выпадает 729 мм.

Нормативная глубина сезонного промерзания в данном районе принимается:

- для суглинков – 1,2 м;
- для песков пылеватых и супесей – 1,4 м;
- для насыпных грунтов – 1,5 м.

По совокупности факторов инженерно-геологические условия площадки относятся ко II (средней сложности) категории СП 11-105-97, часть I, приложение Б.

Природные и техногенные условия района работ, влияющие на организацию и выполнение инженерно-геодезических изысканий

В соответствии с СП 131.13330.2020 «Строительная климатология», СП 47.13330.2016, производство работ приостанавливается при наступлении неблагоприятных погодных условий:

- температура наружного воздуха выше + 35° либо менее - 30°
- сильный ветер, порывами более 15 м/с;
- сильные дожди и ливни (осадки более 300 мм в час);
- снегопад, количество осадков 30 мм и более за период 12 часов.

5 Изученность территории

Архивные материалы инженерных изысканий прошлых лет будут запрошены в Администрации сельского поселения и при необходимости использованы в составлении отчетов.

6 Инженерно-геодезические изыскания

Плановые сети и система координат: МСК-47 зона 2.
Высотные сети и система высот: Балтийская 1977.

Топографо-геодезическая изученность участка работ

Топографическая съемка: на участок работ имеется картографический материал масштаба 1:25000 общего доступа. Материалы более крупного масштаба, материалы съемок прошлых лет планируется получить в Администрации сельского поселения Гатчинского района.

Задачами изысканий являются:

Получение геодезических данных (геодезических измерений) для создания топографических планов в масштабе 1:1000 полосы трассы и информационной цифровой модели местности (ИЦММ);

Выявление подземных и надземных инженерных коммуникаций, их принадлежности, типа, направления, диаметра, материала, глубины залегания, провиса провода, высоты опор и других характеристик;

Вычерчивание топографических планов в масштабе 1:1000.

Сбор сведений об эксплуатирующих организациях и владельцах инженерных сетей и согласование с ними местоположения всех выявленных инженерных коммуникаций;

Создание информационной цифровой модели местности (ИЦММ);

Составление технического отчета по результатам топографо-геодезических изысканий.

Особые требования: Инженерные изыскания должны быть выполнены в соответствии с требованиями СП 47.13330.2016, в объемах, согласованных Заказчиком данной программой работ. Материалы отчета оформить в соответствии с требованиями ГОСТ Р 21.301-2021.

Обоснование состава и объемов работ

В состав топографо-геодезических работ входят:

Сбор и анализ существующих архивных картографических материалов.

Рекогносцировочное обследование территории.

Создание планово-высотного съемочного обоснования.

Топографическая съемка.

Поиск подземных коммуникаций, и их согласование в эксплуатирующих органах.

Камеральная обработка полученных результатов.

Формирование информационной цифровой модели местности, которая включает в себя цифровую модель рельефа (ЦМР) и цифровую модель ситуации (ЦМС).

Составление топографического плана (топоплан) с инженерными коммуникациями.

Составление технического отчета.

Проведение экспертизы материалов топографо-геодезических работ.

Виды и объемы работ см. в таблице 6.1.

Таблица 6.1 – Виды и объемы работ

№ п/п	Виды работ	Объемы работ
1	Создание планово-высотного съемочного обоснования	4 пункта
2	Выполнение топографической съемки земельного участка масштаба 1:1000 с сечением рельефа 0,5 м в границах указанных Заказчиком, полоса шириной 50-100 м	9,5 га

Методика производства работ

При благоприятных условиях и уверенном приеме сигнала, основным методом проведения работ будет являться способ топографической съемки спутниковым оборудованием в режиме RTK (кинематический способ определения координат и высот в режиме реального времени с получением поправок от референцных станций сети «EFT-CORS» или «ГЕОСПАЙДЕР») с регистрацией отчетов в память прибора. При отсутствии благоприятных условий, будут использоваться инструментальный (тахеометром с точек планово-высотного обоснования) либо комбинированный (тахеометр SOKKIA CX-105 GS2944 + GPS) методы.

Для обеспечения изыскательских работ, строительства и эксплуатации объекта создать опорную геодезическую сеть. Пункты ОГС закрепить на местности в соответствии с требованиями СП 317.1325800.2017 в виде металлических уголков. Местоположение пунктов выбрать за пределами зон строительных работ и возможных деформаций земной поверхности. Пункты опорной сети подлежат передаче представителю Заказчика по акту

сдачи долговременно закрепленных геодезических пунктов на наблюдение за сохранностью.

Планово-высотное обоснование создается путем спутниковых геодезических измерений, с использованием спутникового геодезического двухчастотного оборудования EFT M2 GNSS либо аналогами. На все геодезическое оборудование имеются свидетельства о поверках.

Топографическая съемка:

Топографическая съемка данного участка выполняется в масштабах 1:1000 с сечением рельефа горизонталями через 0.5 м (СП 47.13330.2016 «Инженерные изыскания для строительства. Основные положения», пункт 5.1.1.15).

Инженерно-геодезические изыскания выполнить в целях получения топографо-геодезических материалов и данных о ситуации и рельефе местности (в том числе дна водотоков, водоемов и акваторий), существующих зданиях, сооружениях и инженерных сетей (наземных, подземных и надземных), элементах планировки (в цифровой, графической, фотографической и иных формах), необходимых для разработки проектной и рабочей документации.

При съемке подземных коммуникаций определяются: диаметр и материал труб, отметки люков и дна колодцев, отметки верха труб водопровода, нефтепровода, газопровода и лотков в канализации, взаимосвязь между колодцами. Экспликация подземных сооружений осуществляется путем вскрытия колодцев. Безколодезные прокладки и длинные пролеты без колодцев отыскиваются с помощью трассоискателя. Их полнота и точность отображения согласовываются с балансодержателями данных инженерных сетей.

Полнота съемки подземных коммуникаций, их характеристики и местоположение, а также характеристики наземных и надземных коммуникаций согласовываются на топографических планах с эксплуатирующими организациями. На чертежах инженерно-топографических планов делается соответствующая запись ответственного представителя эксплуатирующей организации.

Полевой контроль:

Контроль качества выполнения работ осуществляется для обеспечения полноты и достоверности результатов работ по созданию съемочной геодезической сети, топографической съемке, соответствия методики выполнения работ требованиям нормативных документов.

Полевой контроль производится начальником партии (начальником отдела) в процессе выполнения полевых работ и после их окончания, в соответствии с требованиями «Инструкции о порядке контроля и приемки геодезических, топографических и картографических работ (ГКИНП (ГНТА) 17-004-99)». Целью полевого контроля является предоставление объективных данных для оценки качества работ, а также предупреждение брака в работе и оказание необходимой помощи при выполнении работ.

Камеральные работы:

На камеральном этапе работ должны быть выполнены: окончательная обработка полевых материалов, оформление всех журналов и ведомостей, текстовых и графических материалов. Окончательное уравнивание планово-высотного обоснования производится при использовании программного обеспечения CREDO (При выполнении топографической съемки инструментальным или комбинированным методом).

Создание цифровой модели местности с отображением рельефа и ситуации, построение топографических планов выполняется в программной среде «AutoCAD» на персональном компьютере и распечатывается на плоттере.

Первичная обработка данных производится в полевых условиях:

уравнивание ходов планово-высотного съемочного обоснования в программном модуле CREDO;

В камеральных условиях производится:

проверка исходных данных и полевого уравнивания тахеометрических ходов производится в программном модуле CREDO;

Данные из всех видов программного обеспечения, где составляется предварительная цифровая модель местности (ЦММ), экспортируются в формат *.dwg. Доработку планов и формирование чертежей выполнять в программе AutoCAD в формате DWG, DXF.

На планах показываются все наземные, надземные и подземные коммуникации (с указанием материала, диаметров и глубин заложения), а также все здания и сооружения.

Содержание отображаемой на инженерно-топографических планах информации о предметах и контурах местности, рельефе, гидрографии, растительном покрове, подземных и надземных сооружениях должно соответствовать требованиям СП 11-104-97.

По результатам топографо-геодезических работ составляется раздел технического отчета (в 4 экз. в бумажном виде и 1 экз. на электронном носителе CD-R (RW)/DVD-R (RW), содержащий пояснительную записку, текстовые и графические приложения. Состав технического отчета предоставляется в соответствии с п. 5.13, п. 5.17 СП 47.13330.2016.

В техническом отчете представить:

Пояснительную записку, в которой излагается существо и особенности проведенных работ;

Текстовые приложения, включающие

-техническое задание,

-программу производства инженерных работ

-свидетельство о допуске к определенному виду или видам работ

-схема топографо-геодезической и картографической изученности района работ

-ведомости и характеристики нивелирных и теодолитных ходов

-ведомость координат и высот пунктов опорной геодезической сети и планово-высотного обоснования, определенных спутниковым оборудованием

-Кроки пунктов опорной геодезической сети, определенных спутниковым оборудованием

-Ведомость обследования исходных пунктов и реперов

-Ведомости оценки точности GPS-измерений

-Акт полевого контроля и приемки работ

-Копии согласований с организациями, эксплуатирующими коммуникации

Графические приложения (в формате DWG и DXF):

-Картограмма работ со схемой развития опорной геодезической сети и планово-высотного съемочного обоснования

-Топографические планы трасс, масштабов 1:1000.

Технический отчет по инженерно-геодезическим изысканиям составляется в соответствии с заданием заказчика и требованиям нормативных документов, с приложением необходимых текстовых и графических материалов.

По результатам выполненных работ выпускается технический отчет по инженерно-геодезическим изысканиям в 2 (двух) экземплярах на бумажном носителе и в 1 (одном) экземпляре на электронном носителе.

Особые условия

Применение не стандартизированных технологий (методов), а также необходимость выполнения научно-исследовательских работ, научного сопровождения инженерных изысканий отсутствуют.

Контроль качества и приемка работ

При проведении топографо-геодезических изысканий требования к организации, производству, качеству и приемке работ принять на основе требований СП 47.13330.2016, СП 11-104-97, а также «Инструкции о порядке контроля и приемки топографо-геодезических и картографических работ».

Виды и методы работ по контролю качества

В процессе выполнения топографо-геодезических работ необходимо выполнить следующие виды контроля:

контроль полевых работ;

контроль камеральных работ.

Контроль полевых работ:

В зависимости от конкретных условий и видов полевых работ применяют две основные формы контроля: полевое обследование и просмотр (проверка) материалов полевых работ. Основным методом технического контроля при полевых геодезических и топографических работах является инструментальный контроль.

Инструментальный контроль, связанный с проведением измерений, наиболее объективный и действенный вид контроля, позволяющий оценить качество выполненных работ. Применяют для всех видов геодезических и топографических работ, результаты которых получают из измерений.

Полевой контроль необходимо выполнять с целью проверки полноты и правильности выполнения технологических приемов работ. Эта форма контроля может осуществляться как путем присутствия инспектирующего лица на месте работ при их проведении исполнителем, так и визуальной проверкой результатов работ на объекте (построенных пунктов геодезической сети, заложенных центров и реперов, замаркированных точек и т.д.) в отсутствие исполнителя.

Проверка материалов полевых работ, связанная с просмотром журналов, сводок и ведомостей работ, проводится с целью установления правильности, полноты и своевременности ведения рабочих записей, полевых вычислений, оформления и комплектования материалов по законченным работам.

При контроле работ, выполняемых топографическими и геодезическими приборами с записью результатов измерений на носитель информации, наряду с инструментальным методом контроля применяют один из способов визуализации материалов с целью их просмотра и проверки соответствия техническим требованиям.

По результатам контроля полевых работ необходимо составить акт приемки работ.

Контроль камеральных работ:

В процессе камеральных работ используют следующие методы контроля:

входной контроль поступающих данных, оборудования или комплектующих изделий (производится с целью установления их качества и соответствия требованиям технической документации, действующим стандартам, а также оценки возможности их использования при выполнении топографо-геодезических изысканий);

проверка согласованности с материалами ранее исполненных работ, например, по технологичности, объемам, точности и т.д.;

непосредственные наблюдения за ходом работ с целью контроля за соблюдением технологического процесса;

независимое исполнение работ во вторую руку;

регистрационный или визуальный контроль параметров. Необходимо применять при анализе числа бракованных решений или операций в технологиях цифрового картографирования, визуальный - при оценке графической продукции);

измерительный контроль выполненных работ (в случае необходимости – выборочный полевых работ).

Оформление результатов контроля камеральных работ.

Результаты контроля камеральных работ фиксируют в материалах, оформленных и скомплектованных в соответствии с действующей документацией. В необходимых случаях составляют акт контроля, который передают руководителю подразделения для принятия мер по устранению выявленных недостатков или нарушений технологической дисциплины.

Используемые нормативные документы

1 СП 47.13330.2016 «Инженерные изыскания для строительства. Основные положения».

2 СП 11-104-97 «Инженерно-геодезические изыскания для строительства»;

3 СП 317.1325800.2017 «Инженерно-геодезические изыскания для строительства»;

4 Инструкция по развитию съемочного обоснования и съемке ситуации и рельефа с применением глобальных навигационных спутниковых систем ГЛОНАСС и GPS, ГКИНП (ОНТА)-02-262-02.

5 Инструкция по топографической съёмке в масштабах 1:5000, 1:2000, 1:1000, 1:500;

6 Условные знаки для топографических планов масштабов 1:5000, 1:2000, 1:1000, 1:500;

7 СНиП 12-03-2001 «Безопасность труда в строительстве. Часть 1. Общие требования»

8 СНиП 12-04-2002 «Безопасность труда в строительстве. Часть 2. Строительное производство».

9 ГОСТ 21.301-2014 Система проектной документации для строительства (СПДС). Основные требования к оформлению отчетной документации по инженерным изысканиям (с Поправкой), М.: Стандартинформ, 2015 год;

10 СП 131.13330.2020 «Строительная климатология»

7 Инженерно-геологические изыскания

Инженерно-геологические изыскания выполняются с целью получения материалов об инженерно-геологических условиях (включая геологическое строение, геоморфологические и гидрогеологические условия, состав, состояние и физико-механические характеристики грунтов, опасные геологические процессы), необходимых для обоснования компоновки сооружений, принятия конструктивных и объемно-планировочных решений, оценки опасных геологических и техногенных процессов и явлений, проектирования инженерной защиты и мероприятий по охране окружающей среды, разработки проекта организации строительства.

Обоснование видов и объемов работ

Для достижения цели, поставленной Техническим заданием, предполагается провести комплексные инженерно-геологические изыскания, включающие сбор, изучение и систематизацию материалов изысканий прошлых лет, полевые работы (инструментальную геодезическую выноску и привязку инженерно-геологических выработок, инженерно-геологическое обследование участка проектируемого строительства, бурение скважин, статическое зондирование, отбор образцов грунтов и проб подземных вод), лабораторные работы, камеральную обработку совокупности полученных данных.

В соответствии с СП 47.13330.2016 и СП 11-105-97 и техническим заданием, необходимо выполнить комплекс инженерно-геодезических работ в составе инженерно-геологических изысканий: перенос в натуру и привязку горных выработок и других точек инженерных изысканий (II категория сложности производства геодезических измерений).

Сбор и обработка материалов прошлых лет

Сбор и обработка материалов изысканий и исследований прошлых лет выполняется в соответствии с требованиями п. 5.2 СП 11-105-97 Части I и IV и п. 4.22 частей II и III.

Инженерно-геологическое рекогносцировочное обследование

Инженерно-геологическое маршрутно-рекогносцировочное обследование выполняется согласно требованиям п. 6.1 СП 47.13330.2016, с целью уточнения геоморфологического положения участка, изучения естественных и искусственных обнажений, выходов подземных вод (родники, мочажины и т.д.), для фиксирования и описания проявлений опасных инженерно-геологических процессов на территории строительства, требующих исследования для разработки и устройства сооружений инженерной защиты, уточнения мест проходки выработок, подъездов к ним (в т.ч. выполняется предварительная разбивка выработок).

Общая протяженность рекогносцировочных маршрутов в условиях средней проходимости составит 1,7 км.

Проходка инженерно-геологических выработок

Проходка инженерно-геологических выработок (скважин) будет осуществляется колонковым способом с устройством циркуляционной системы самоходными буровыми установками УРБ 2А-2, «всухую», укороченными рейсами с целью уточнения геологического строения участка, условий и глубины залегания грунтов и подземных вод. Отбор проб осуществляется при помощи грунтоносов обуривающего и задавливаемого типа.

Во избежание аварийных ситуаций (обрушение стенок скважин, заклинка бурового снаряда) на неустойчивых интервалах разреза и сохранения высокой информативности,

бурение осуществляется с обсадкой. При проходке скважин предусматривается проведение гидрогеологических наблюдений без тартания желонкой, включающих фиксацию глубины появления грунтовых вод и измерение установившегося уровня.

Выбранный способ и особенности технологии бурения отвечают требованиям п. 5.6 СП 11-105-97 Часть I с учетом рекомендуемого Приложения Г (обеспечение высокой эффективности бурения с точным установлением границ между слоями грунтов (отклонение не более 0,25-0,50 м), возможность изучения состава, состояния и свойств грунтов, их текстурных особенностей и трещиноватости в природных условиях залегания).

Отбор, консервация, хранение и транспортировка проб грунта для лабораторных исследований осуществляется в соответствии с ГОСТ 12071-2014.

Глубина и расположение скважин принимаются исходя из требований нормативных документов, учитывая особенности рельефа территории проектируемого строительства и проектируемых сооружений (уровень ответственности, местоположение, планировочные отметки, конструктивное решение и др.), данных изысканий прошлых лет (инженерно-геологическое строение, гидрогеологические условия, наличие опасных геологических процессов) на смежных участках.

Расположение скважин привязано к контурам проектируемых сооружений.

Расстояние между инженерно-геологическими скважинами выбрано согласно п.6.7 и п.8.2 СП 11-105-97 «Инженерно-геологические изыскания для строительства» (при определяющем влиянии инженерно-геологических условий (2 категории сложности). Глубина инженерно-геологических выработок обосновывается 2 классом ответственности проектируемых зданий и сооружений, а также изучением материалов изысканий прошлых лет.

Все скважины после окончания работ должны быть ликвидированы - тампонажем глиной или выбранным грунтом с трамбованием с целью исключения загрязнения природной среды и активизации геологических и инженерно-геологических процессов.

Объемы работ назначены исходя из требований технического задания, а также требований СП 47.13330.2016 и СП 11-105-97 (Часть 1).

Объем бурения составит:

- по трассе газопровода с расстоянием между скважинами до 300 м 4 скважины глубиной до 5 метров (конечным диаметром до 108 мм);
- в местах пересечения с водными преградами 6 скважин глубиной до 8 метров (конечным диаметром до 108 мм);
- 2 скважины глубиной 10 метров (конечным диаметром до 108 мм);

Суммарная проходка составит 88 п.м. в породах I - III категорий по буримости.

Объем гидрогеологических наблюдений без тартания при бурении скважин диаметром до 108 мм составит около 32 п.м.

Схема участка производства инженерно-геологических изысканий

Виды, объемы полевых инженерно-геологических работ приведены в таблице 7.1

Таблица 7.1

№ п/п	*Вид работ*	*Ед. изм.*	*Объем раб.*	*Работа регламентируется НТД*
1	Полевые работы			
1.1	Рекогносцировочное обследование II категории сложности	км	1,7	
1.2	Колонковое механическое бурение скважин, диаметром до 108 мм в грунтах:	п.м, скв	88 п.м., 12 скв 4*5=20 6*8= 64 2*10=20	
1.3	Гидрогеологические наблюдения при бурении	п.м	32	
1.4	Отбор монолитов связных грунтов	мон.	10	
1.5	Отбор проб нарушенного сложения	шт	20	
1.6	Отбор проб воды	проба	3	
2	Лабораторные исследования			

2.1	Полный комплекс физико-механических свойств грунта с определением сопротивления грунта срезу (консолидированный срез) и компрессионными испытаниями с нагрузкой до 0,6 МПа (глинистые грунты)		10	СП 11-105-97 (Часть 1), СП 47.13330.2016, СП 22.13330.2016, РСН 74-88 ГОСТ 12071-2014 ГОСТ 5180-2015, ГОСТ 12536-2014 ГОСТ 9.602-2016, СП 28.13330.2017 ГОСТ 12248-2020 ГОСТ 19912-2012
2.2	Полный комплекс определений физических свойств для песчанистых грунтов		20	
2.3	Потери при прокаливании при температурах 800-1000°С		3	
2.4	Стандартный анализ воды		3	
2.5	Сокращенный анализ водной вытяжки с дополнительным определением сульфатов		3	
2.6	Коррозионная агрессивность грунтов по отношению к стали		3	
3	Камеральные работы			
3.1	Камеральная обработка материалов и сдача Заказчику Технического отчета по результатам инженерно-геологических изысканий	отчет	1	
Примечание - допускается изменение объема работ в зависимости от конкретного геологического разреза и принятия проектирующей организацией новых технических решений.				

Отбор образцов грунтов и проб подземных вод

Для выполнения комплекса лабораторных работ, который обязателен в соответствии с требованиями п. 6.3.5 СП 47.13330.2016 (для разделения разреза на ИГЭ и получения статистически обоснованных характеристик грунтов), при проходке инженерно-геологических выработок предусматривается отбор образцов грунтов ненарушенного (монолиты) и нарушенного сложений, а также проб подземных (грунтовых) вод в необходимом объеме.

В соответствии с требованиями п. 7.16 СП 11-105-97 Часть I лабораторными методами необходимо получить не менее 6-ти характеристик механических свойств грунтов или не менее 10 характеристик состава и физических свойств грунтов для каждого инженерно-геологического элемента (ИГЭ).

В соответствии с п. 7.14 СП 11-105-97 Часть I, предусматривается отбор 3 проб подземных вод на химический анализ с последующей оценкой их коррозионной агрессивности по отношению к бетону, стальным конструкциям, оболочкам кабелей. Пробы воды отбираются в соответствии с ГОСТ 31861-2012.

Отбор образцов грунтов из выработок (скважин), а также их упаковка, доставка в лабораторию и хранение производятся в соответствии с ГОСТ 12071-2014.

Отбор, консервацию, хранение и транспортирование проб воды для лабораторных исследований следует осуществлять в соответствии с ГОСТ 31861-2012.

Все исследования проводятся в аккредитованных лабораториях согласно разработанным нормативам, квалифицированными специалистами.

Лабораторные исследования грунтов и подземных вод

В соответствии с п. 6.1 и п. 6.3.5 СП 47.13330.2016 необходимо проведение лабораторных исследований грунтов с целью определения их состава, состояния,

физических, механических, химических свойств для выделения классов, групп, подгрупп, типов, видов и разновидностей в соответствии с ГОСТ 25100-2020, определения их нормативных и расчетных характеристик, выявления степени однородности (выдержанности) грунтов по площади и глубине, выделения инженерно-геологических элементов, прогноза изменения состояния и свойств грунтов в процессе строительства и эксплуатации объекта.

На стадии разработки проектной документации предполагается провести следующие виды исследований:

- полный комплекс физико-механических свойств грунта
- комплекс физических свойств дисперсных (песчаных) грунтов (гранулометрический состав, влажность, плотность);
- анализ для определения органических веществ (гумуса) методом прокаливания при температурах 120, 230, 420°С, потери при прокаливании при температурах 800 - 1000°С;
- коррозионная агрессивность грунта по отношению к стали, бетону, свинцовым и алюминиевым оболочкам кабелей (ГОСТ 9.602-2016);
- стандартный химический анализ подземных и поверхностных вод с определение коррозионной агрессивности по отношению к бетону, свинцовым и алюминиевым оболочкам кабеля.

Все исследования проводятся в сертифицированных (аккредитованных) лабораториях согласно разработанным нормативам, квалифицированными специалистами.

Коэффициент фильтрации грунтов приводится по справочной литературе.

Камеральные работы

Камеральная обработка материалов и составление отчета выполняются в соответствии с требованиями действующих нормативных документов: СП 47.13330.2016, СП 22.13330.2016, ГОСТ 20522-2012, ГОСТ 25100-2012, ГОСТ 12071-2014, ГОСТ 12248-2020, и др. Состав представляемых материалов: полевые материалы представляются в виде журналов, паспортов, ведомостей, карт, схем и т.д.

Приемка и оценка качества полевых материалов осуществляются геологом организации.

В процессе работ производится камеральная обработка материалов инженерно-геологического обследования, буровых работ, полевых исследований грунтов и лабораторных работ, включающая:

- изучение имеющихся архивных материалов
- камеральная обработка результатов полевых разведочных работ (бурения скважин с отбором образцов);
- анализ результатов лабораторных исследований грунтов (статистическая обработка в соответствии с ГОСТ 20522-2012), поверхностных и подземных вод;
- сделать выводы по степени опасности физико-геологических (опасных геологических) процессов изучаемой территории с точки зрения безопасности строительства и эксплуатации проектируемых сооружений;
- составление карты фактического материала;
- составление геолого-литологических разрезов, геолого-литологических колонок инженерно-геологических выработок, таблиц расчетов характеристик грунтов, и т.п.;
- на основании выполненных полевых и камеральных работ составление отчета об изысканиях в соответствии с требованиями СП 47.13330.2016, СП 11-105-97.

Камеральная обработка полевых материалов будет проводиться с использованием специализированных программ. Основными задачами являются выделение границ ИГЭ, определение физико-механических характеристик грунтов, определение гидрогеологических условий площадки проектируемого строительства, определение области питания грунтовых вод и направления стока грунтовых вод, выделение участков развития опасных геологических процессов.

Обработка материалов и расчеты производятся программами FoxGIS, AutoCAD, MS Word и MS Excel. Электронная версия предоставляется в рабочих форматах - .dwg, .doc, .xls и .pdf. Контроль качества инженерно-геологических изысканий осуществляется путем проведения внутреннего и внешнего контроля.

Контроль полевых работ:

В процессе полевых работ осуществляется текущий контроль инженером-геологом, производится видеофиксация процесса бурения и полевых испытаний грунтов согласно требованиям ООО «Газпром проектирование»

Состав окончательной технической документации

Технический отчет об инженерно-геологических изысканиях с текстовыми и графическими приложениями в соответствии с требованиями п. 6.7.1 СП 47.13330.2016.

Согласно техническому заданию Заказчика технический отчёт предоставляется в 4-ех экземплярах на бумажном носителе и 1-м экземпляре в электронном виде на электронном носителе.

Сроки представления материалов Заказчику определяются в соответствии с календарным планом производства инженерно-геологических изысканий.

Список нормативно-технических и методических материалов

1. «ВТУ на ликвидационный тампонаж при производстве инженерно-геологических работ», Ленинград, 1989 г.
2. «Справочник техника-геолога по инженерно-геологическими гидрогеологическим работам», М. А. Солодухин, И. В. Архангельский, Недра, 1982 г.
3. ГОСТ 12071-2014 «Грунты. Отбор, упаковка, транспортирование и хранение образцов». Москва, 2014 г.
4. ГОСТ 12248.1-4-2020 «Грунты. Методы лабораторного определения характеристик прочности и деформируемости». Москва, 2020г.
5. ГОСТ 19912-2012 «Грунты. Методы полевых испытаний статическим и динамическим зондированием». Москва, 2012 г.
6. ГОСТ 20522-2012 «Грунты. Методы статистической обработки результатов испытаний». Москва, 2012 г.
7. ГОСТ 21.302-2015 «Система проектной документации для строительства. Условные графические обозначения в документации по инженерно-геологическим изысканиям». Москва, 2015 г.
8. ГОСТ 25100-2020 «Грунты. Классификация». Москва, 2011 г.
9. ГОСТ 28622-12 «Методы лабораторного определения пучинистости грунтов». Москва, 2012 г.
10. ГОСТ 30416-2012 «Грунты. Лабораторные испытания. Общие положения».
11. ГОСТ 5180-2015 «Грунты. Методы лабораторного определения физических характеристик».
12. ГОСТ 9.602-2016 «Единая система защиты от коррозии и старения. Сооружения подземные. Общие требования к защите от коррозии». Москва, 2016 г.
13. СП 11-105-97 Часть I. «Инженерные изыскания для строительства. Общие правила производства работ». Москва, 1997 г.
14. СП 11-105-97 Часть II. «Инженерные изыскания для строительства. Правила производства работ в районах развития опасных геологических и инженерно-геологических процессов». Москва, 1997 г.
15. СП 14.13330.2018 «Строительство в сейсмических районах». Актуализированная редакция СНиП II-78-81*. Москва, 2018г.
16. СП 22.13330.2016 «Основания зданий и сооружений». Москва, 2011 г.
17. СП 24.13330.2011 «Свайные фундаменты». Москва, 2011 г.

18. СП 28.13330.2012 «Защита строительных конструкций от коррозии». Москва,2012г.

19. СП 47.13330.2016 «Инженерные изыскания для строительства. Основные положения». Москва, 2012 г.

20. СП 50-101-2004 «Проектирование и устройство оснований и фундаментов зданий и сооружений». Москва, 2004 г.

21. СП 116.13330.2012 «Инженерная защита территорий, зданий и сооружений от опасных геологических процессов и явлений». Москва, 2012 г.

22. СП 131.13330.2020«Строительная климатология», Москва, 2018 г.

8 Инженерно-экологические изыскания

Задачами изысканий являются:

Изучение природных и техногенных условий, хозяйственное использование территории размещения объекта;

Получение необходимых и достаточных материалов для оценки исходного (фонового) состояния природной среды (почвы, атмосферного воздуха, радиационной обстановки);

Выявление и оценка потенциального негативного воздействия проектируемого объекта на компоненты окружающей среды в границах исследуемой территории;

Сбор исходных данных для разработки проектов строительства в разделе «Охрана окружающей среды»;

Разработка рекомендаций по предотвращению вредных и нежелательных экологических последствий инженерно-хозяйственной деятельности и обоснование природоохранных и компенсационных мероприятий по сохранению, восстановлению и оздоровлению экологической обстановки.

Оценка изученности территории

На территории объекта изысканий инженерные изыскания ранее не проводились, изученность отсутствует.

Состав и объем инженерно-экологических изысканий

Инженерно-экологические изыскания выполняются в три этапа: подготовительный период; полевые исследования; камеральная обработка.

В подготовительный период входит:

- сбор и анализ фондовых, справочных и других опубликованных материалов уполномоченных органах; осуществляется сбор информации о наличии объектов культурного наследия, объектах животного и растительного мира, особо охраняемых природных территорий, скотомогильников и биотермических ям, источников питьевого водоснабжения и их зон санитарной охраны;
- оценка экологической изученности территории и предварительная оценка экологического состояния территории;
- составление программы инженерно-экологических изысканий с определением видов и объемов работ.

При проведении полевых исследований выполняется:

- маршрутное обследование территории объекта строительства, с выявлением расположения свалок, полигонов ТБО, и других потенциальных источников загрязнения (пятен мазута, химикатов, нефтепродуктов, несанкционированных свалок пищевых и бытовых отходов, и т.п.). Кроме этого, в рамках рекогносцировочного обследования производится выбор размещения пробных площадок для почвенных исследований, нанесение на картографический материал выявленных экологических нарушений;
- уточнение местоположения точек проб для оценки загрязненности грунтов;
- проведение натурных исследований, отбор проб;
- описание растительного и животного мира.

Камеральная обработка включает:

- проведение химико-аналитических, бактериологических и токсикологических исследований;
- анализ полученных исходных данных;
- составление картографического материала;
- составление технического отчета.

Состав работ по проекту	Объем
Протяженность газопровода	***2,3 км***
Ширина отвода	***10 м***
Площадь территории изысканий	***2,3 га***
Глубина перспективного использования территории	***до 2,0 м***

Указания по методике выполнения отдельных видов работ

Полевые работы:

- Совершить рекогносцировку на местности. Произвести описание растительных сообществ, характерных для данной территории, оценить степень их угнетённости, определить возможные источники загрязнения, выявить важнейшие зоны техногенеза.
- Произвести отбор проб грунта для оценки загрязненности почв.

Для поверхностного обследования слоя почв (0,0-0,2 м) по химическим показателям пробу отбирают с пробной площадки с помощью шпателя «методом конверта» (объединенная проба). Для послойного обследования пробы почвогрунта отбирают с помощью почвенного бура с глубины 0,2-1,0 м и 1,0–2,0 м.

Чтобы предотвратить вторичное загрязнение, пробы для химического анализа на тяжелые металлы отбирают шпателем и почвенным буром, из неметаллических материалов. Все пробы составляет I кг.

Для бактериологического анализа с пробной площадки составляют 1 объединенную пробу весом 200 г из трех точечных проб, отобранных послойно с глубины 0-5 и 5-20 см. Пробы почвы в целях предотвращения их вторичного загрязнения, отбирают с соблюдением условий асептики (стерильный инструмент, перемешивание на стерильной поверхности, помещение в стерильную тару).

Для гельминтологического анализа с пробной площадки отбирают одну объединенную пробу массой 200 г., составленную из десяти точечных проб массой 20 г каждая, отобранных послойно с глубины 0-5 и 5-20 см.

Для определения токсичности водной вытяжки из грунтов используется метод биотестирования. Сводную пробу грунта для определения токсичности (биотестирование) составляются путем смешивания точечных до заданной глубины.

Пробы отправляют в лабораторию сразу после отбора. В процессе транспортировки и хранения почвенных проб должны быть приняты меры по предупреждению возможности их вторичного загрязнения.

Результаты опробования фиксируются в актах отбора проб. Анализ проб проводится в специализированных аккредитованных лабораториях по методикам, прошедшим метрологическую аттестацию.

- Произвести отбор поверхностных и грунтовых вод, донных отложений для оценки загрязненности.

Отбор проб грунтовых воды планируется произвести из геологических скважин из первого от поверхности водоносного горизонта после установления уровня воды в скважине.

Отбор проб грунтовых вод, а также их транспортировку проводят в соответствии с нормативными правовыми документами, принятыми на территории РФ. Пробы воды на содержание в них нефтепродуктов, биогенных веществ отбирают в стеклянные сосуды с притертыми пробками, на содержание тяжелых металлов и для общего анализа - в полиэтиленовые химически чистые флаконы. Для пробоотбора грунтовых вод используют батометр проточный, который представляет собой полиэтиленовую гильзу с односторонним клапаном на одном конце.

Отбор проб поверхностных вод из водотоков, отбирается ручным пробоотборником объемом 1 л. Перед отбором пробы пробоотборник и емкости для отбора проб

ополаскивались водой, подлежащей анализу и заполнялись до верха водой. Отбор проб воды на контрольно-химический анализ производится в бутыли из химически стойких полимерных материалов с притертыми пробками. Перед закрытием емкости пробкой верхний слой воды сливается, чтобы под пробкой оставался слой воздуха и при транспортировании пробка не смачивалась.

Отбор проб донных отложений планируется осуществить штанговым дночерпателем (ГР-91) в полиэтиленовые мешки в соответствии с НД. Отбор будет выполнен в тех же местах, что и поверхностных вод. Пробы отбираются и упаковываются в емкости из химически нейтрального материала, транспортировать их в лабораторию планируется при низкой температуре автотранспортом.

Объемы проб определяются в соответствии с установленным в НД на методы определения конкретных показателей с учетом количества определяемых показателей и возможности проведения повторного исследования.

Результаты опробования фиксируют в актах отбора проб. Транспортировка проб воды проводится в герметично укупоренных флаконах в сумке-холодильнике.

Анализы проб проведены в специализированных аккредитованных лабораториях по методикам, прошедшим метрологическую аттестацию.

- Произвести радиологическое обследование территории.

Целью радиационно-экологических работ является изучение существующей радиационной обстановки на обследуемом объекте. Пешеходные гамма-поиски на земельном участке выполняют с помощью поискового гамма-радиометра (типа СРП-68-01. СРП-97) при непрерывном наблюдении за показаниями прибора с постоянным прослушиванием скорости счета импульсов в головной телефон и фиксировании замеров по прямолинейным профилям.

Измерения мощностей амбиентных доз в контрольных точках, расположенных равномерно по территории участка проводят с помощью дозиметра-радиометра типа МКС-АТ6130 на высоте 1 м от поверхности земли с использованием дозиметров.

За результат измерений мощности дозы гамма-излучения в каждой контрольной точке принимают среднее арифметическое по данным всех выполненных в ней измерений, а погрешность измерения рассчитывают в соответствии с методикой выполнения измерении.

Обследования проводятся с помощью приборов, имеющих паспорта и прошедшие все необходимые поверки.

- Произвести исследования физических факторов риска: оценку уровня шума, инфразвука, вибрации и параметров неионизирующих электромагнитных излучений (ЭМИ). Измерения уровней шума проводятся при помощи шумомера-виброметра. При проведении измерений аппаратуру не подвергают воздействию вибрации, магнитных и электрических полей, радиоактивного излучения и других неблагоприятных факторов, влияющих на результаты измерения.

Измерительный микрофон должен быть направлен в сторону основного источника шума и удален не менее чем на 0,5 м от оператора, проводящего измерение. Измерения напряженности электромагнитных полей промышленной частоты 50 Гц производят на высоте 0,5-2,0 м от поверхности земли. Измерение уровня вибрации и инфразвука проводят также при помощи шумомера-виброметра.

При проведении измерения уровней инфразвука в качестве нормируемых параметров выступают уровни звукового давления L, дБ, в октавных полосах со среднегеометрическими частотами по общему уровню звукового давления по шкале «Линейная от 2 Гц». Для измерений применяется блок-схема, состоящая из микрофона с предусилителем, измерительный усилитель (шумомер) и измерительный магнитофон.

При измерении уровня вибрации основной измеряемой величиной является виброускорение. Вибрация измеряется в направлении осей системы координат.

Все измерения проводят при метеорологических условиях, соответствующих рабочим параметрам средств измерений.

- При выполнении всех видов полевых инженерно-экологических работ следует строго выполнять все правила и требования по технике безопасности, охраны труда и окружающей среды, руководствуясь соответствующими правилами и инструкциями по ТБ.

- При проведении отбора проб должны соблюдаться меры, исключающие загрязнение окружающей среды от применения бурового оборудования. При подготовке проб должны соблюдаться меры, исключающие запыление помещений, и правила захоронения (складирования) материала пробы, полученного в результате сокращения объединенной пробы.

- После проведения отбора проб необходимо обеспечить выполнение мероприятий по восстановлению целостности почвенного покрова.

Таблица 10.1 - Виды и объемы работ по инженерно-экологическим изысканиям

1. Полевые работы			
1.1	Инженерно-экологическое рекогносцировочное (маршрутное) обследование	га	26,75
1.2	*Почвенные исследования, в т.ч.:*		
	Отбор проб		
1.3	Послойный отбор почвогрунта для санитарно-химического анализа на глубину 0,0–0,2; 0,2–1,0; 1,0–2,0 м	проба	12
1.4	Отбор объединённых проб почвы для санитарно-бактериологического анализа на глубине 0,0–0,2	проба	3
1.5	Отбор объединённых проб почвы санитарно-паразитологического анализа на глубине 0,0–0,2	проба	3
1.6	Отбор проб почв для исследования токсичности согласно приказу МПР № 536 (биотестирование)	проба	3
1.7	Отбор природной поверхностной воды на химические и микробиологические показатели	проба	2
1.8	Отбор донных отложений на химические показатели и ЕРН	проба	2
1.9	Отбор грунтовой воды на химические показатели	проба	1
1.9	*Радиационное* обследование территории		
1.9.1	- гамма-съёмка, МЭД	га	2,3
1.10	*Исследование физических факторов среды:*		
1.10.1.	Уровни шума	точка	1
1.10.2.	Уровни электромагнитного излучения (ЭМИ) 50Гц	точка	1
1.10.3.	Уровни вибрации	точка	1
1.10.4.	Уровни инфразвука	точка	1
2. Лабораторные работы и исследования			
2.1	Лабораторные исследования почвогрунтов, донных отложений, поверхностных и грунтовых вод в том числе:		
2.2	Обследование грунтов на химическое загрязнение (pH, тяжелые металлы: ртуть, мышьяк, медь, никель, свинец, кадмий, цинк; нефтепродукты, бенз(а)пирен)	проба	12
2.3	Обследование почв на санитарно-бактериологические показатели (индекс БГКП, индекс энтерококков, патогенные бактерии в т.ч. сальмонеллы)	проба	3
2.4	Обследование почв на санитарно-паразитологические показатели (яйца и личинки гельминтов, цисты кишечных патогенных простейших)	проба	3
2.5	Обследование почв на определение класса опасности согласно приказу МПР № 536 (Индекс токсичности, чувствительность дафний)	проба	3
2.6	Обследование поверхностных вод на химическое загрязнение (водородный показатель, нефтепродукты, бенз(а)пирен, растворенный кислород, сухой остаток, АПАВ, БПК5, ХПК, железо, хлорид-ион, сульфат-ион, нитрит-ион, нитрат-ион, аммоний-ион, кадмий, никель,	проба	2

	цинк, марганец, хром общий, кальций, фосфат-ион, карбонаты, алюминий, кобальт, молибден, свинец, медь, ртуть, мышьяк)		
2.7	Обследование донных отложений на химическое загрязнение (pH (солевой), тяжёлые металлы (Hg, Pb, As, Cd, Zn, Ni, Cu, Co – валовая форма), нефтепродукты, бенз(а)пирен), ЕРН	проба	3
2.8	Обследование грунтовых вод на химическое загрязнение (нитрат-ион, фенолы (общие и летучие), АПАВ, нефтепродукты, альфа-ГХЦГ, гамма-ГХЦГ, бенз(а)пирен, сухой остаток, тяжёлые металлы Hg, Pb, As общий, Cd, Zn, Ni, Cu).	проба	1
	3. Камеральные работы		
3.1	Камеральная обработка инженерно-экологического рекогносцировочного обследования	га	2,3
3.2	Камеральная обработка результатов лабораторных и полевых исследований	-	-
3.3	Написание технического отчета	шт.	1
3.4	Создание графических приложений: - карта фактического материала; - обзорная карта-схема (ситуационная карта-схема) с указанием зон экологических ограничений; - ландшафтная карта; - карта (схема) современного экологического состояния; - карта прогнозируемого экологического состояния; - почвенные картографические материалы, карты растительности, животного мира (допускается совмещать отдельные карты в соответствии с СП 47.13330.2016)	-	-
4.	Справки		
4.1	Справка о фоновом загрязнении атмосферного воздуха	шт.	1
4.2	Справка о климатических характеристиках	шт.	1

Сведения по метрологическому обеспечению

При выполнении инженерных изысканий используются приборы и оборудование, прошедшие в установленном порядке метрологическое обеспечение (наличие свидетельств о поверке средств измерений) в соответствии с требованиями государственных стандартов.

Контроль качества и приемка работ

- Оценка объемов, состава выполненных работ на соответствие Техническому заданию, программе изысканий, требованиям технических регламентов.

- Контроль полевых работ, фотофиксация полевых работ (отбор проб грунтов, проведение замеров), оформление актов отбора проб компонентов природной среды. Исполнители полевых инженерных изысканий регулярно докладывают ответственному исполнителю о ходе выполнения и качестве инженерных изыскании и о выявленных нарушениях. Контроль полевых работ должен сопровождаться инструктажами, в необходимых случаях, показом правильных приемов работ, проверок состояния инструментов и оборудования, записи наблюдений, оформления полевой документации.

- Проверка результатов камеральной обработки, наблюдений, материалов и измерений.

- Результаты полевых измерений и лабораторного анализа регистрируются в лабораторных журналах и оформляются в виде протоколов. Все виды исследований выполняются аттестованными аккредитованными лабораториями. Все виды лабораторных исследований проводятся в соответствии с требованиями действующих ГОСТов на каждый вид работ.

- Контроль качества отчетной документации, проверка на полноту документальных данных, достоверность содержания и состава, проверка на достоверность требованиям программы инженерных изысканий, технического задания и технических регламентов.

- Результатом выполнения камеральных работ является составление технического отчёта в соответствии с требованиями СП 11-102-97.

Перечень использованных нормативно-технических документов и литературных источников

Объем полевых исследований грунтов и их оценка выполняются в соответствии с СанПиН 1.2.3685-21 «Гигиенические нормативы и требования к обеспечению безопасности и (или) безвредности для человека факторов среды обитания», СанПиН 2.1.3684 – 21 «Санитарно - эпидемиологические требования к содержанию территорий городских и сельских поселений, к водным объектам, питьевой воде и питьевому водоснабжению, атмосферному воздуху, почвам, жилым помещениям, эксплуатации производственных, общественных помещений, организации и проведению санитарно – противоэпидемических (профилактических) мероприятий», СП 502.1325800.2021 «Инженерно-экологические изыскания для строительства» и ГОСТ 17.4.3.01-2017 «Охрана природы. Почвы. Общие требования к отбору проб». Количество пунктов опробования, глубина отбора проб и перечень определяемых показателей загрязнения регламентируется пунктами 120 СанПиН 2.1.3684 – 21, таблицей 1 ГОСТ Р 58486—2019 и СП 502.1325800.2021.

При полевом исследовании грунтов отбор проб для определения загрязненности грунтов проводится в соответствии с ГОСТ 17.4.3.01-2017 «Охрана природы. Почвы. Общие требования к отбору проб» и ГОСТ 17.4.4.02-2017 «Методы отбора и подготовки проб для химического, бактериологического, гельминтологического анализа».

Токсикологические исследования выполняются для выявления возможного неблагоприятного действия на организм токсических веществ и соединений и регламентируются требованиями СП 2.1.7.1386-03 «Санитарные правила по определению класса токсичности отходов производства и потребления».

Отбор и оценка проб поверхностных и грунтовых вод осуществляется согласно нормативным документам: СанПиН 1.2.3685 -21.

Полевое радиационное обследование проводится в соответствии с СанПиН 2.6.1.2523-09 «Нормы радиационной безопасности» (НРБ-99/2009), СП 2.6.1.2612-10 (ОСПОРБ-99/2010) «Основные санитарные правила обеспечения радиационной безопасности», МУ 2.6.1.2838-11 и Методическими рекомендации «Радиационный контроль территорий» (1999 г).

Исследования и оценка физических факторов риска проводится согласно нормативным документам: СанПиН 1.2.3685 -21, СанПиН 2.1.3684 – 21.

9 Инженерно-гидрометеорологические изыскания

Цели и задачи изысканий

Инженерно-гидрометеорологические изыскания должны дать оценку гидрометеорологических условий в районе участка строительства в объеме, необходимом и достаточном для разработки документации по проектируемому объекту и прохождения экспертиз в соответствии с требованиями законодательства РФ, нормативных технических документов федеральных органов исполнительной власти и градостроительному Кодексу РФ.

Оценка гидрометеорологической изученности территории

Основными источником характеристики природных условий являются материалы территориальных гидрометеорологических фондов.

Материалы изысканий прошлых лет на участке работ отсутствуют.

Согласно СП 11-103-97 район изысканий в гидрометеорологическом отношении является изученным. Однако, непосредственно в районе изысканий гидрометеорологические наблюдения не производятся.

Для получения метеорологической характеристики района работ будут использованы климатические справочники и СП 131.13330.2020.

Климатические условия района представлены ближайшими метеостанциями – Волосово и Санкт-Петербург. Согласно СП 131.13330.2020 «Строительная климатология», ближайшей станцией из числа представленных является метеостанция Санкт-Петербург.

При выборе метеостанции аналога должно соблюдаться условие достаточности рядов метеорологических наблюдений по их продолжительности при определении:

- метеостанция находится в однородных физико-географических условиях с территорией проектируемых объектов;
- ряды метеорологических наблюдений являются достаточными по всем элементам продолжительности наблюдений превышающий минимальный порог лет: температура воздуха – 30-50 лет, температура почвы – не менее 10 лет, максимальной глубины промерзания почвы – 25-30 лет, расчетной толщины стенки гололеда – 25-30 лет, расчетных ветровых нагрузок – не менее 20 лет.

Сведения о метеостанции представлены в таблице 9.1.

Таблица 9.1 – Характеристика метеостанций района работ

Название метеостанции	Код станции	Высота над уровнем моря, м БС	Координаты станции		Период открытия	
			с.ш.	в.д.	открыт	закрыт
Санкт-Петербург (ИЦП)	26063	3	59°59'33"	30°21'02"	1881	Действ.
Волосово	26067	127	59°40’	29°50’	1950	Действ.

Территория изысканий относится к Балтийскому бассейновому округу.

Трасса проектируемого газопровода пересекает один безымянный ручей. Кроме того, по ходу трассы располагается несколько мелиоративных канав.

Наблюдения за гидрологическим режимом рек ведутся на крупных и средних реках, на малых реках и ручьях наблюдения не проводятся.

Непосредственно в районе изысканий гидрометеорологические наблюдения не производятся.

Наблюдения за водным режимом рек проводятся на ближайших действующих гидрологических постах с наиболее продолжительными периодами наблюдений, которые приведены в таблице 9.2.

Правомерность выбора постов-аналогов подтверждается:

- географической близостью расположения водосборов;
- сходством климатических условий;
- однородностью условий формирования стока.

Таблица 9.2 – Данные по гидрологическим постам

Река-пост	Код поста	Длина реки, км	Расстояние от		Площадь водосбора, км^2	Период действия	
			истока, км	устья, км		открыт	закрыт
р. Орлинка – уроч. Орлинка	72592	12	9,70	2,30	206	1954	Действ.
р. Оредеж – пгт. Вырица	72588	192	68,0	124,0	920	1935	Действ.
р. Ящера – д. Долговка	72603	78	60,0	18,0	581	1949	Действ.

Схема расположения стационарных гидрологических постов и метеорологических станций представлена на рисунке 1.

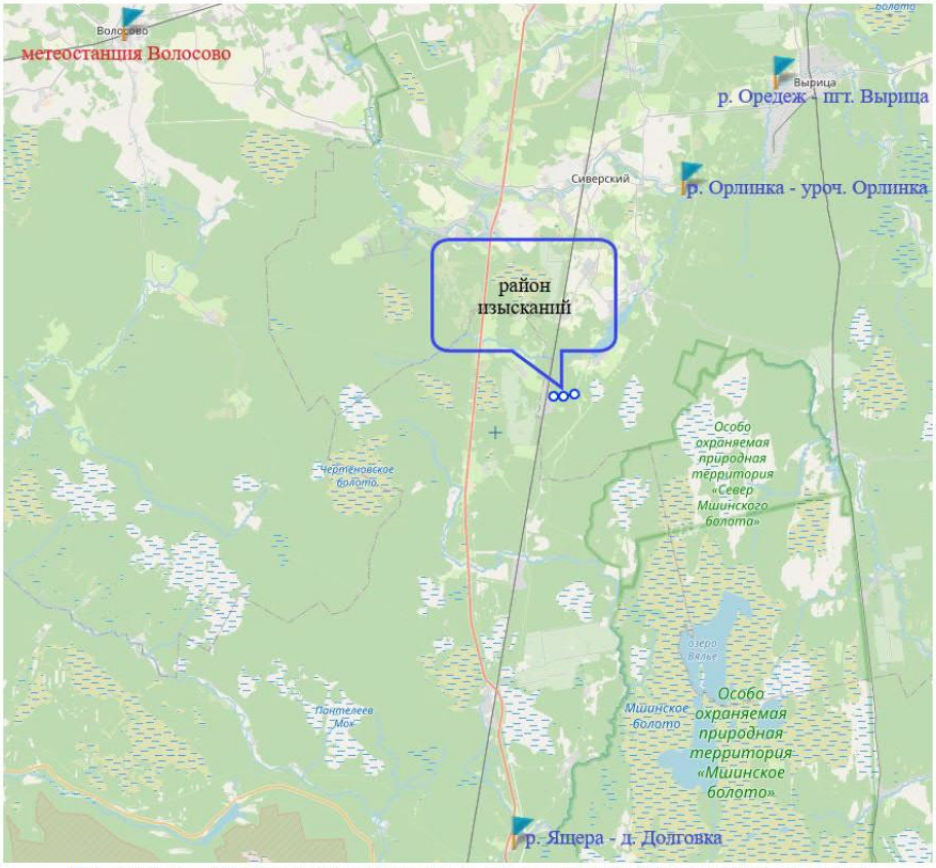

Рисунок 1 – Схема гидрометеорологической изученности территории

Краткая физико-географическая характеристика района работ

Рельеф

Большая часть территории района расположена на Лужско-Оредежской возвышенности. Высоты (до 100 м) имеют здесь очень плавные перепады. В целом для территории района характерен полого-холмистый равнинный рельеф. Ярко выраженные возвышенные ландшафты преобладают лишь на северо-западе, где в пределы района входит восточный край Ижорской возвышенности. Для этой территории характерны краевые моренные гряды и холмы.

Климатические условия

Климат территории имеет черты как континентального, так и морского, поскольку является переходным.

С запада поступают атлантические влажные воздушные массы умеренных широт. В этом случае в зимний период, как правило, тепло, при этом нередко бывают оттепели, сопровождающиеся дождем и мокрым снегом. В летний период атлантический влажный морской воздух вызывает дождь, и устанавливается прохладная погода.

Если же континентальный воздух умеренных широт поступает зачастую с востока, редко с юга и юго-востока, то в результате устанавливается сухая и ясная погода. Наблюдается теплое лето и холодная зима.

Частая смена воздушных масс обусловлена интенсивной циклонической деятельностью. Вследствие чего проявляется неустойчивый характер погоды.

Климат в рассматриваемом районе является влажным, так как здесь выпадет большое количество осадков. Наибольшее количество осадков регистрируется в августе, а наименьшее – в феврале.

Самым теплым месяцем является июль, средняя температура которого составляет +17°С. Самый холодный месяц – январь (-8°С).

Гидрографическая характеристика

Гатчинский район размещен в бассейне реки Ижоры (в верхнем течении) и Оредеж (в верхнем и среднем течении) с притоками.

Ижора — река бассейна Балтийского моря, левый приток Невы, протекает по территории Гатчинского и Тосненского районов Ленинградской области и Колпинского района города Санкт-Петербурга.

Исток реки Ижоры находится на Ижорской возвышенности возле деревни Скворицы Гатчинского района Ленинградской области, где она берет начало из родника. Впадает в Неву в 34 километрах от её устья по левому берегу в поселке Усть-Ижора Колпинского района Санкт-Петербурга.

Длина реки Ижоры составляет 76 км, площадь водосборного бассейна около 1000 км^2. Коэффициент извилистости 1,88. Общее падение реки Ижоры составляет 93 м, уклон 1,2 м/км.

Ижора – равнинная река, протекает по южной и центральной частям Силурийского плато и по Приневской низменности. Местами в обрывистых берегах наблюдаются выходы голубой кембрийской глины, песчаника и известняка. Рельеф имеет карстовый характер.

Река Ижора замерзает обычно в конце ноября – начале декабря, ледоход начинается в конце марта – начале апреля. Донный грунт преимущественно каменистый, местами песчаный, пороги выложены плитняком с валунами.

Река Ижора имеет карстово-дождевой тип питания. Так как она протекает по рельефу с хорошо развитым карстом, вода частично просачивается сквозь грунт. Минимальный сток в половодье составляет всего 6%, этот показатель в 6 раз меньше, чем на других реках.

Густота речной сети в бассейне Ижоры 0,96 м/км, озерность — менее 1%.

Средняя глубина реки Ижоры составляет 1,5-2 метра, максимальное значение около 4 метров отмечено в устье реки. Там же река имеет и наибольшую ширину 60 метров.

В верхнем течении реки Ижоры в Пудости ширина 18 метров, глубина 3 метра, донный грунт вязкий. Скорость течения возле Гатчины 0,3 м/сек. В районе Кобралово и Антелево крутые обрывистые берега достигают высоты 9 метров.

Возле Аннолово скорость течения увеличивается до 0,5 м/сек. Ширина русла 25 метров, глубина 1,2 метра, дно песчаное. Берега крутые высотой до 8 метров.

Ниже Аннолово на участке между устьями Черной и Винокурки ширина Ижоры достигает 40 метров, глубина 1,7 метра, донный грунт песчаный. После впадения Корделовского ручья скорость 0,6 м/сек. Река сильно петляет в крутых обрывистых берегах, высота которых достигает 10 метров. Напротив, отделения совхоза имени Тельмана ширина реки 26 метров, глубина 3 метра. На участке после него к Ям-Ижоре берега становятся пологими, скорость снижается до 0,2 м/сек.

В Колпинском водохранилище ширина 365 метров, глубина достигает 5 метров, скорость 0,1 м/сек. На участке ниже плотины скорость течения 0,3 м/сек, в 4,5 километрах до устья Ижоры ее ширина 35 метров, глубина 3 метра, дно песчаное.

Река Ижора в своем бассейне имеет более двухсот притоков, всего девять из них имеют длину более 10 километров. В Ижору впадает пять основных притоков:

1) Левосторонние: Веревка.
2) Правосторонние: Парица (Парицы); Черная; Винокурка; Большая Ижорка.

Оредеж – река в Ленинградской области, правый приток Луги, бассейн Балтийского моря.

Исток реки Оредеж находится на южном склоне Силурийского плато, где она вытекает из небольшого водоема Кюрлевский Карьер недалеко от деревни Село Волосовского района Ленинградской области. Впадает в Лугу с правого берега вблизи поселка Плоское Лужского района Ленинградской области.

Длина реки Оредеж составляет 192 километра, площадь водосборного бассейна 3220 км^2. Общее падение реки от истока к устью составляет около 75 метров, соответственно уклон — 0,39 м/км. В верхнем течении ширина русла 15-20 метров, в среднем и нижнем она увеличивается до 30-40 метров. Средние глубины реки Оредеж варьируют в пределах 0,5-2,0 метра, а скорость течения меняется от 0,1 до 0,6 м/сек. Прямолинейное расстояние между истоком и устьем равняется 70,3 километра. Русло реки довольно извилистое, коэффициент извилистости составляет 2,78.

Местность, по которой протекает река Оредеж, имеет слабоволнистый равнинный с грядами песчаных холмов рельеф. Долина имеет преимущественно ящикообразную форму, которая слабо выражена в верхнем течении. Она глубоко врезается в коренные породы и дренирует достаточно широкую береговую полосу.

Склоны долины реки Оредеж преимущественно крутые изредка обрывистые. Их высота колеблется от 10 до 35 метров. После села Ям-Тёсово берега становятся выше, встречаются обнажения красного песчаника. На правом берегу преобладают дерново-подзолистые, сформировавшиеся на суглинистых породах почвы, на левом – в основном слабо- и среднеподзолистые.

В долине реки Оредеж происходит обнажение песков и песчаников среднего девона.

Ледостав на реке Оредеж начинается в разные годы в конце ноября — начале января, вскрывается ото льда обычно в апреле. В теплые зимы река может не замерзнуть.

Река Оредеж равнинного типа, для нее характерно смешанное питание с преобладанием снегового и подземного. В верховьях существенную роль в питании

имеют карстовые воды. Средний расход воды реки Оредеж в 36 километрах от устья составляет 20 м^3/сек. Сток зарегулирован малыми ГЭС.

Особенностью гидрологического режима рек является их достаточно большая глубина и высокая скорость течения, поэтому значительная часть загрязняющих веществ не накапливается на дне, а сносится в дальнейшем в Балтийское море. Это подтверждается характером донных отложений.

Дно Оредежа преимущественно песчаное, в верхнем течении слой ила относительно тонкий. Местами в русле реки встречаются камни и каменистые гряды

В верхнем течении ширина реки 15-20 метров, в среднем и нижнем она увеличивается до 30-40 метров. Средние глубины реки Оредеж варьируют в пределах 0,5-2,0 метра, а скорость течения меняется от 0,1 до 0,6 м/сек.

В нижнем течении Оредеж течет по древней речной долине. Здесь образуются русловые озёра Антоново, Дорогань и Хвойлово (Хвойное). Озеро Антоново имеет площадь зеркала 2,4 км^2, Дорогань находится в 1 километре юго-западнее деревни Тороковичи, его площадь 0,6 км^2, Хвойлово (Хвойное) — 2,4 км^2.

Пруд Кюрлевский Карьер, находящийся в истоке реки Оредеж, имеет площадь 0,7 км^2.

В реку Оредеж впадает девять основных притоков:

1) Левосторонние: Черная речка; Андоловка; Тесова (Тесовая).
2) Правосторонние: Старая Оредеж; Орлинка; Онза (Онца); Кременка; Череменка; Черная (Железенка).

В целом озер немного, лишь несколько имеют площадь более двух квадратных километров. Крупнейшее озеро – Вялье, которое находится на юге района.

Вялье — озеро в Гатчинском районе Ленинградской области. Высота над уровнем моря — 70 м. Озеро имеет ледниковое происхождение, расположено в комплексном федеральном заказнике «Мшинское болото».

Длина озера 8,3 км, ширина – 3,5 км, наибольшая глубина – 9 м.

Озеро вытянуто с севера на юг и соединено с соседним озером Стречно проливом, так что озёра образуют один водоём площадью 35,8 км². По другим данным площадь озера 19 км².

Берега озера низкие, заболоченные, изрезанные заливами и бухтами; дно ровное, торфяное, покрытое илом. Местами берег плавно переходит в болото.

В юго-восточной части Гатчинского района много болот, которые занимают 9% всей территории (расположены на юге).

Состав инженерно-гидрометеорологических изысканий

Согласно СП 11-103-97 п. 4.14 «Инженерно-гидрометеорологические изыскания для строительств», объем, и состав инженерно-гидрометеорологических изысканий установлен в соответствии:

- с особенностями гидрологического режима водных объектов;
- с составом характеристик, необходимых для обоснования проектных решений, детальности их изучения и способов определения;
- с типом и компоновкой проектируемых сооружений;
- с условиями организации изыскательных работ.

Технический отчет по инженерно-гидрометеорологическим изысканиям составляется согласно требованиям СП 47.13330.2016 и СП 11-103-97 и содержит текстовую часть (введение; гидрометеорологическая изученность; природные условия района; состав, объемы и методы изыскательских работ; результаты инженерно-гидрометеорологических изысканий; заключение) и графическую часть.

Инженерно-гидрометеорологические изыскания проводятся поэтапно:

Подготовительный период

На подготовительном этапе изысканий производится сбор материалов гидрометеорологической изученности, которые включают в себя: гидрометеорологические наблюдения на станциях и постах, материалы прошлых лет, сведения о существующих гидротехнических сооружениях, сведения об экстремальных значениях гидрометеорологических характеристик, сведения о наличии и характере проявления опасных гидрометеорологических процессов и явлений.

Также изучается картографический материал и топографические съёмки разных лет для снятия расчётных морфометрических характеристик в районе работ.

При необходимости запрашиваются данные по постам-аналогам и метеостанциям в организации, входящие в структуру Росгидромета.

Полевые работы

На этапе полевых работ производится рекогносцировочное обследование участков переходов через водные объекты.

Рекогносцировочное обследование включает в себя организацию временного водомерного поста и водомерные наблюдения в период производства работ – наблюдения за уровнем воды, промеры глубин, определение уклона водной поверхности; установление отметок высоких уровней.

Камеральный период

В процессе выполнения камеральных работ производится обработка полевых данных. В состав камеральных работ входят все расчеты, необходимые для получения полных данных, используемых при проектировании:

- выбор опорных гидрологических постов и метеостанций с репрезентативными рядами наблюдений.
- составление таблицы и схемы гидрометеорологической изученности района изысканий.
- составление климатической характеристики района работ с приведением основных метеорологических характеристик. Также приводятся сведения о климатических районах по условиям строительства в соответствии с СП 131.13330.2020.
- составление характеристики опасных гидрометеорологических процессов и явлений района работ.
- составление гидрологической характеристики района работ, в которую входят: сведения о водном и ледовом режиме, гидроморфологические показатели водных объектов.
- определение для створов расчетных гидрологических характеристик: максимальные расходы весеннего половодья и дождевого паводка обеспеченностью 1%-ной, 5%-ной и 10%-ной обеспеченности; уровни воды 1%-ной, 5%-ной и 10%-ной обеспеченности; прогноз русловых деформаций.
- составление технического отчета.

Таблица 9.3 Объемы работ

Описание	Ед. измерения	Объемы
Полевые работы		
Рекогносцировочное обследование водотока	1 км	0,2
Рекогносцировочное обследование бассейна водотока	1 км	0,2
Устройство водпоста	1 пост	1
Наблюдения на водомерном посту	1 месяц	0.03
Разбивка промерных створов	1 створ	1

Промеры глубин по створам и нивелирование берегов до незатопляемых отметок	1 профиль	11
Измерение расхода воды	1 расход	1
Установление отметок высоких уровней	1 комплекс	1
Фотоработы	1 снимок	5
Камеральные работы		
Составление программы производства работ	1 программа	1
Обработка данных рекогносцировочного обследования водотока	1 км	0,2
Обработка данных рекогносцировочного обследования бассейна	1 км	0,2
Выбор аналогов	1 расчет	1
Подбор станций	1 годостанция	1
Составление таблицы гидрометеорологической изученности	1 таблица	1
Составление схемы гидрометеорологической изученности	1 схема	1
Составление климатической характеристики	1 записка	1
Вычисление параметров распределения отдельных характеристик стока и величин различной обеспеченности	расчет	1
Расчет максимальных расходов весеннего половодья	1 расчет	1
Расчет максимальных расходов воды дождевых паводков	1 расчет	1
Определение вертикальных деформаций русла	1 участок	1
Построение кривой расходов гидравлическим методом	1 график	1
Составление отчета	1 отчет	1

Мероприятия по обеспечению безопасных условий труда

В подготовительный период перед выездом на полевые работы провести следующие мероприятия:

- проведение вводных инструктажей постоянно работающих сотрудников;
- проверку знаний техники безопасности у всех работников полевых подразделений;
- обеспечение полевых подразделений инструментом, спецодеждой, аптечками, спецобувью, средствами связи;
- подготовка автотранспорта для перевозки людей.

В полевой период:

- провести инструктаж на рабочем месте всем сотрудникам;
- особое внимание уделить соблюдению правил безопасности при пересечении водных преград, использованию мотолодок, работе на воде.

Сведения по метрологическому обеспечению

При выполнении инженерных изысканий используются приборы и оборудование, прошедшие в установленном порядке метрологическое обеспечение (наличие свидетельств о поверке средств измерений) в соответствии с требованиями государственных стандартов.

Контроль качества и приемка работ

Полевой контроль на месте осуществляет начальник группы технического контроля. Результаты оформляются актами с подписями лиц, производящих работы,

контролирующих лиц и руководителя организации. Приемка работ осуществляется комиссией из руководителя камеральной группы, группы технического контроля и начальника отдела инженерной геологии.

В зависимости от достаточности и качества переданных материалов принимается решение брать их в работу, либо проводить дополнительные работы. Результаты приемки доводятся до сведения полевого геолога.

По результатам полевого контроля составляется акт контроля и приемки работ установленного образца.

Список нормативной документации

СП 47.13330.2016 «Инженерные изыскания для строительства. Основные положения»

СП 11-103-97 «Инженерно-гидрометеорологические изыскания для строительства»

СП 482.1325800.2020 «Инженерно-гидрометеорологические изыскания для строительства. Общие правила производства работ»

Водный Кодекс РФ от 03.06.2006 №74-ФЗ

СП 33-101-2003 «Определение основных расчетных гидрологических характеристик»

СП 131.13330.2020 «(Актуализированный СНиП 23-01-99*). Строительная климатология»

СП 20.13330.2016 «(Актуализированный СНиП 2.01.07-85*). Нагрузки и воздействия»

СП 22.13330.2016 «(Актуализированный СНиП 2-02-01-83*) Основание зданий и сооружений»

СП 104.13330.2016 «Инженерная защита территории от затопления и подтопления»

РСН 76-90 Инженерные изыскания для строительства. Технические требования к производству гидрометеорологических работ. ГОССТРОЙ РСФСР, Москва, 1990.

Составил: Ведущий инженер Очкасов И.В.

Приложение 1. Схема к техническому заданию

ПРИЛОЖЕНИЕ В. Выписка из реестра членов саморегулируемой организации

ВЫПИСКА ИЗ РЕЕСТРА ЧЛЕНОВ САМОРЕГУЛИРУЕМОЙ ОРГАНИЗАЦИИ

27 декабря 2022г. (*дата*) № 1 (*номер*)

Ассоциация инженеров-изыскателей
«Инженерная подготовка нефтегазовых комплексов»
(полное и сокращенное наименование саморегулируемой организации)

Саморегулируемая организация: АС «Инженерная подготовка нефтегазовых комплексов» основанная на членстве лиц, осуществляющих изыскания
(вид саморегулируемой организации)

192012, г. Санкт-Петербург, пер. 3-й Рабфаковский, д. 5, корп. 4, литер А, оф. 4.11,
www.ingneft.ru
sroingneft@mail.ru
(адрес места нахождения саморегулируемой организации, адрес официального сайта в информационно-телекоммуникационной сети «Интернет», адрес электронной почты)

СРО-И-032-22122011
(регистрационный номер записи в государственном реестре саморегулируемых организаций)

выдана ОБЩЕСТВО С ОГРАНИЧЕННОЙ ОТВЕТСТВЕННОСТЬЮ «ГЕОКОРП»
(фамилия, имя, (в случае, если имеется) отчество заявителя – физического лица или полное наименование заявителя – юридического лица)

Наименование	Сведения
1. Сведения о члене саморегулируемой организации:	
1.1. Полное и (в случае, если имеется) сокращенное наименование юридического лица или фамилия, имя, (в случае, если имеется) отчество индивидуального предпринимателя	ОБЩЕСТВО С ОГРАНИЧЕННОЙ ОТВЕТСТВЕННОСТЬЮ «ГЕОКОРП» (ООО «ГЕОКОРП»)
1.2. Идентификационный номер налогоплательщика (ИНН)	ИНН 7814535696
1.3. Основной государственный регистрационный номер (ОГРН) или основной государственный регистрационный номер индивидуального предпринимателя (ОГРНИП)	ОГРН 1127847250300
1.4. Адрес места нахождения юридического лица	192019, Санкт-Петербург, ул. Профессора Качалова, дом 7, литер А, пом.17-Н, часть пом. 9 (офис 802)
1.5. Место фактического осуществления деятельности (*только для индивидуального предпринимателя*)	
2. Сведения о членстве индивидуального предпринимателя или юридического лица в саморегулируемой организации:	
2.1. Регистрационный номер члена в реестре членов саморегулируемой организации	Регистрационный номер в реестре членов: 280812/386
2.2. Дата регистрации юридического лица или индивидуального предпринимателя в реестре членов саморегулируемой организации (*число, месяц, год*)	Дата регистрации в реестре: 28.08.2012
2.3. Дата (*число, месяц, год*) и номер решения о приеме в члены саморегулируемой организации	Решение б/н от 28.08.2012
2.4. Дата вступления в силу решения о приеме в члены саморегулируемой организации (*число, месяц, год*)	вступило в силу 28.08.2012
2.5. Дата прекращения членства в саморегулируемой организации (*число, месяц, год*)	Действующий член Ассоциации
2.6. Основания прекращения членства в саморегулируемой организации	
3. Сведения о наличии у члена саморегулируемой организации права выполнения работ:	
3.1. Дата, с которой член саморегулируемой организации **имеет право выполнять инженерные изыскания**, осуществлять подготовку проектной документации, строительство, реконструкцию, капитальный ремонт, снос объектов капитального строительства **по договору подряда на выполнение инженерных изысканий**, подготовку проектной документации, по договору строительного подряда, по договору подряда на осуществление сноса (*нужное выделить*):	

Наименование		Сведения
в отношении объектов капитального строительства (кроме особо опасных, технически сложных и уникальных объектов, объектов использования атомной энергии)	в отношении особо опасных, технически сложных и уникальных объектов капитального строительства (кроме объектов использования атомной энергии)	в отношении объектов использования атомной энергии
28.08.2012	*18.02.2019*	-

3.2. Сведения об уровне ответственности члена саморегулируемой организации по обязательствам **по договору подряда на выполнение инженерных изысканий**, подготовку проектной документации, по договору строительного подряда, по договору подряда на осуществление сноса, и стоимости работ по одному договору, в соответствии с которым указанным членом внесен взнос в компенсационный фонд возмещения вреда (*нужное выделить*):

а) первый	-	*до 25000000 руб.*
б) второй	*x*	*до 50000000 руб.*
в) третий	-	*до 300000000 руб.*
г) четвертый	-	*300000000 руб. и более*

3.3. Сведения об уровне ответственности члена саморегулируемой организации по обязательствам **по договору подряда на выполнение инженерных изысканий**, подготовку проектной документации, по договору строительного подряда, по договору подряда на осуществление сноса, заключенным с использованием конкурентных способов заключения договоров, и предельному размеру обязательств по таким договорам, в соответствии с которым указанным членом внесен взнос в компенсационный фонд обеспечения договорных обязательств (*нужное выделить*):

а) первый	*x*	*до 25000000 руб.*
б) второй	-	*до 50000000 руб.*
в) третий	-	*до 300000000 руб.*
г) четвертый	-	*300000000 руб. и более*

4. Сведения о приостановлении права выполнять инженерные изыскания, осуществлять подготовку проектной документации, строительство, реконструкцию, капитальный ремонт, снос объектов капитального строительства:

4.1. Дата, с которой приостановлено право выполнения работ (*число, месяц, год*)	-
4.2. Срок, на который приостановлено право выполнения работ *	-

* *указываются сведения только в отношении действующей меры дисциплинарного воздействия*

Генеральный директор
АС «Инженерная подготовка нефтегазовых комплексов»

(должность уполномоченного лица)

(подпись)

Артемкин Н.Ф.
(инициалы, фамилия)

М.П.

Подп. и дата | Инв. № дубл. | Взам. инв. № | Подп. и дата | Инв. № подл.

ПРИЛОЖЕНИЕ Г. Реестр геологических выработок

№№ п/п	№№ геологич. выработок	Абс. отм. устья скв., м	Глубина скважин. м	Начальный диаметр, мм	Вид бурения	Буровой агрегат	X-коорд, м	Y-коорд, м	Дата бурения
Скважины пробуренные									
1	1	89.7	10.0	108	Колонковый	УРБ-2А-2	355759.65	2197161.08	10.01.2023
2	2	89.5	5.0	108	Колонковый	УРБ-2А-2	355707.63	2197296.54	10.01.2023
3	3	88.6	8.0	108	Колонковый	УРБ-2А-2	355715.16	2197354.45	10.01.2023
4	4	89.1	8.0	108	Колонковый	УРБ-2А-2	355716.21	2197362.47	10.01.2023
5	5	90.2	5.0	108	Колонковый	УРБ-2А-2	355766.36	2197718.11	10.01.2023
6	6	89.5	5.0	108	Колонковый	УРБ-2А-2	355811.87	2198014.66	18.01.2023
7	7	86.5	8.0	108	Колонковый	УРБ-2А-2	355843.49	2198257.00	18.01.2023
8	8	86.2	8.0	108	Колонковый	УРБ-2А-2	355844.45	2198264.02	18.01.2023
9	9	90.4	5.0	108	Колонковый	УРБ-2А-2	355908.17	2198555.99	17.01.2023
10	10	89.1	8.0	108	Колонковый	УРБ-2А-2	356003.51	2198693.70	17.01.2023
11	11	89.1	8.0	108	Колонковый	УРБ-2А-2	356014.91	2198709.07	17.01.2023
12	12	89.4	10.0	108	Колонковый	УРБ-2А-2	356051.46	2198754.60	10.01.2023

Выполнил Свердлова Е. В.

Инв. № подл.	Подп. и дата	Взам. инв. №	Инв. № дубл.	Подп. и дата

ПРИЛОЖЕНИЕ Д. Таблица нормативных и расчетных значений физико-механических характеристик грунтов

НОРМАТИВНЫЕ И РАСЧЕТНЫЕ ЗНАЧЕНИЯ ХАРАКТЕРИСТИК ГРУНТОВ

Геологи-ческий индекс	Номенклатурное наименование грунтов	№ № ИГЭ	Хар-ка	Число пласти-чности Ip	Прир. влаж-ность W	Плотн. грунта, ρ, т/м^3	Коэфф. порис-тости e	Показатели консистенции I_L	Показатели прочности φ, град.	Показатели прочности с, кПа	Модуль дефор-мации E, МПа	Примечанме
1	2	3	4	5	6	7	8	9	11	12	13	14
bIV	Торф и сильноразложившиеся грунты, черного цвета.	ИГЭ-1	Хн XI XII	-	2.66	подлежат выемке, не могут служить основанием сооружения						Лабораторные данные, СП 22.13330.2016
g III	Супеси песчанистые пластичные, с прослоями песков, красно-коричневые.	ИГЭ-2	Хн XI XII	0.06	0.19	2.03 2.01 2.02	0.573	0.52	25 17 21	13 9 11	6	Лабораторные данные
g III	Супеси песчанистые твердые, с прослоями песков, красно-коричневые.	ИГЭ-3	Хн XI XII	0.06	0.19	2.04 2.02 2.03	0.562	-0.43	31 21 26	19 13 16	11	Лабораторные данные
g III	Суглинки легкие и тяжелые пылеватые полутвердые, с линзами песков до 2-3 %, красно-коричневые.	ИГЭ-4	Хн XI XII	0.12	0.20	2.04 2.02 2.03	0.590	0.06	25 17 21	30 20 25	7	Лабораторные данные
g III	Пески пылеватые плотные, с прослоями суглинков и супесей, с остатками органических веществ, светло-коричневые.	ИГЭ-5	Хн XI XII	-	0.19	2.05 2.03 2.04	0.505	-	33 22 28	7 5 6	28	Лабораторные данные, СП 22.13330.2016
D2	Глины легкие пылеватые, твердые, местами с прослоями полутвердых, красновато-коричневые, красновато-серые и серые.	ИГЭ-6	Хн XI XII	0.16	0.20	2.08 2.06 2.07	0.587	-0.27	21 14 17	70 47 58	7	Лабораторные данные
O2	Известняки низкой прочности, серые, буровато-серые, с прослоями мергелей, глин твердых, трещиноватые, трещины заполнены песчано-глинистым материалом.	ИГЭ-7	Хн XI XII	-	0.06	2.32 2.30 2.31	Rсж водонас=28.64 Мпа, Rсж природ=5.85 Мпа					Лабораторные данные
O2	Пески мелкие плотные, с прослоями суглинков и супесей, с остатками органических веществ, светло-коричневые.	ИГЭ-8	Хн XI XII	-	0.19	2.05 2.03 2.04	0.538	-	36 24 30	4 3 3	39	Лабораторные данные, СП 22.13330.2016

$X_н$ - нормативное значение
X_I - для расчетов по несущей способности
X_{II} - для расчетов по деформации

Выполнил: Свердлова Е. В.

ПРИЛОЖЕНИЕ Е. Результаты лабораторных определений физических свойств и гранулометрического состава грунтов

№№ п/п	№№ геолог. выраб.	Глуб. отбора проб, м	Гранулометрический состав, %										Влажность, дол.ед			Число пластичн.	Плотность, т/м^3			Коэф. пористости прир.	Коэф. водонасыщ.	Показатели консистенц., дол.ед.	Потеря при прокалив.	Сцепление, Мпа	Угол внутреннего трения, град	Модуль деформации компрессионн
			>10	10-5	5-2	2-1	1-0,5	0,5-0,25	0,25-0,1	0,1-0,05	<0,05	<0,01	<0,002	прир.	текуч.	раскат.	I_P	грунта	скелет.	частиц	e	S_r	I_L	ppp	c	φ	Ek
														W	W_L	W_P		r	r_d	r_s							
1	2	3		4	5	6	7	8	9	10	11	12	13	14	15	16	17	18	19	20	21	22	23	24	25	26	27
Сл2 Насыпные грунты: пески различной крупности, серо-коричневые, с включениями гравия и гальки.																											
1	5	0,2-0,4		3.5	5.4	5.2	7.2	15.7	24.3	18.2	12.3	5.1	3.1	0.165						2.64							
2	5	0,5-0,6		3.7	9.1	5.8	6.7	11.7	17.8	19.2	13.9	7.0	5.1	0.156						2.65							
число определений				***2***	***2***	***2***	***2***	***2***	***2***	***2***	***2***	***2***	***2***	***2***						***2***							
среднее				***3.6***	***7.3***	***5.5***	***7.0***	***13.7***	***21.1***	***18.7***	***13.1***	***6.1***	***4.1***	***0.16***						***2.65***							
ст.отклонение														***0.01***						***0.01***							
к-т вариации														***0.04***						***0.00***							
ИГЭ-1 Торф и сильноразложившиеся грунты, черного цвета.																											
3	7	0,3		0.9	1.4	1.5	3.2	13.5	27.9	22.3	11.5	9.2	8.6	0.919	0.900	0.833	0.07	1.10	0.57	2.56	3.466	0.68	1.28	0.169			
4	7	0,5												2.86				1.07	0.28	2.58	8.315	0.89		0.343			
5	7	0,7												2.86				1.10	0.28	2.49	7.744	0.92		0.593			
6	7	0,9												2.93				1.08	0.27	2.52	8.179	0.90		0.454			
7	8	0,5												3.411				1.09	0.25	2.46	8.955	0.94		0.460			
8	8	0,7												2.122				1.10	0.35	2.44	5.925	0.87		0.593			
9	8	0,9												1.212				1.12	0.51	2.50	3.938	0.77		0.654			
10	12	1,5-1,6												8.143				1.09	0.12	2.31	18.376	1.02		0.859			
11	12	0,5												1.132				1.10	0.52	2.54	3.923	0.73		0.459			
12	12	1.0												1.011				1.08	0.54	2.54	3.730	0.69		0.503			
число определений				***1***	***1***	***1***	***1***	***1***	***1***	***1***	***1***	***1***	***1***	***10***	***1***	***1***	***1***	***10***	***10***	***10***	***10***	***10***	***1***	***10***			
среднее				***0.9***	***1.4***	***1.5***	***3.2***	***13.5***	***27.9***	***22.3***	***11.5***	***9.2***	***8.6***	***2.66***	***0.90***	***0.83***	***0.07***	***1.09***	***0.37***	***2.49***	***7.255***	***0.84***	***0.51***	***0.51***			
ст.отклонение														***2.14***				***0.01***	***0.15***	***0.08***	***4.47***	***0.12***					
к-т вариации														***0.80***				***0.01***	***0.42***	***0.03***	***0.62***	***0.14***					
ИГЭ-2 Супеси песчанистые пластичные, с прослоями песков, красно-коричневые.																											
13	1	1,6-1,8	3.0	1.8	2.4	2.8	6.2	9.1	19.4	15.0	15.4	14.5	10.4	0.163	0.182	0.133	0.05	2.00	1.72	2.68	0.558	0.78	0.61		0.016	26.00	5.5
14	1	1.0		7.7	8.6	5.6	6.7	19.4	16.2	17.1	9.8	5.3	3.6	0.187	0.214	0.168	0.05	2.05	1.73	2.68	0.552	0.91	0.41		0.016	26.00	5.9
15	4	1.0		3	7.8	6.1	7.8	15.3	20.0	18.6	11.4	5.7	4.3	0.205	0.232	0.173	0.06	2.01	1.67	2.68	0.607	0.91	0.54		0.010	24.00	5.5
16	4	1,3-1,5		0.6	1.0	1.3	2.2	7.4	29.9	14.7	15.5	18.5	8.9	0.170	0.191	0.129	0.06	2.01	1.72	2.69	0.566	0.81	0.66		0.012	25.00	5.5
17	9	0,4	1.3	0.9	1.5	2.9	3.0	7.9	31.4	18.6	15.7	9.0	7.8	0.216	0.248	0.190	0.06	2.00	1.64	2.68	0.629	0.92	0.45	**0.037**			
18	9	3,2					4.6	29.7	36.0	9.8	8.8	6.7	4.4	0.222	0.257	0.194	0.06	2.03	1.66	2.69	0.619	0.96	0.44				
19	10	0,6		0.4	1.0	1.6	1.8	11.9	44.6	10.8	10.1	11.2	6.6	0.198	0.221	0.173	0.05	2.01	1.68	2.68	0.597	0.89	0.52	**0.026**			
20	11	1,2-1,4		0.4	0.5	0.5	2.1	11.6	39.1	15.5	15.8	9.4	5.1	0.185	0.218	0.154	0.06	2.05	1.73	2.67	0.543	0.91	0.48	**0.016**			
21	12	2,2-2,4			0.3	0.5	2.5	9.7	43.5	11.6	11.5	11.9	8.5	0.160	0.184	0.129	0.06	2.09	1.80	2.68	0.487	0.88	0.56		0.013	25	5.6
22	12	2,6-2,8	6.0	0.4	0.4	0.5	0.4	3.1	44.3	20.3	10.0	7.2	7.4	0.205	0.230	0.179	0.05	2.06	1.71	2.68	0.568	0.97	0.51		0.011	24.00	5.6
число определений				***10***	***10***	***10***	***10***	***10***	***10***	***10***	***10***	***10***	***10***	***10***	***10***	***10***	***10***	***10***	***10***	***10***	***10***	***10***	***10***	***3***	***6***	***6***	***6***
среднее				***1.5***	***2.4***	***2.2***	***3.7***	***12.5***	***32.4***	***15.2***	***12.4***	***9.9***	***6.7***	***0.19***	***0.22***	***0.16***	***0.06***	***2.03***	***1.71***	***2.68***	***0.573***	***0.89***	***0.52***	***0.026***	***0.013***	***25***	***5.60***
ст.отклонение														***0.02***	***0.03***	***0.02***	***0.01***	***0.03***	***0.05***	***0.01***	***0.04***	***0.06***	***0.08***		***0.00***	***0.89***	***0.15***
к-т вариации														***0.11***	***0.12***	***0.15***	***0.12***	***0.01***	***0.03***	***0.00***	***0.07***	***0.07***	***0.15***		***0.19***	***0.04***	***0.03***

Инв. № подл.	Подп. и дата	Взам. инв. №	Инв. № дубл.	Подп. и дата

№№ п/п	№№ геолог. выраб.	Глуб. отбора проб, м	гранулометрический состав, %											Влажность, дол.ед			Число пласт-	Плотность, т/м³			Коэф. порист.	Коэф. водо-	Показатели консистенц.,	Потеря при про-	Сцепление,	Угол внутреннего трения, град	Модуль деформации Компрессионн
														прир.	на границе												
															текуч.	раскат.	тичн.	грунта	скелет.	частиц	прир.	насыщ.	дол.ед.	калив.			
														W	W_L	W_P	I_P	r	r_d	r_s	e	S_r	I_L	ppp	c	φ	Ek
1	2	3		4	5	6	7	8	9	10	11	12	13	14	15	16	17	18	19	20	21	22	23	24	25	26	27
ИГЭ-3 Супеси песчанистые твердые, с прослоями песков, красно-коричневые.																											
23	7	4,2					0.2	3.7	34.6	23.2	18.7	14.4	5.2	0.192	0.284	0.224	0.06	2.04	1.71	2.67	0.560	0.92	-0.53				
24	9	1,6 (0,6)	0.8	0.3	0.3	0.6	1.3	10.5	48.1	13.4	9.0	8.1	7.6	0.171	0.221	0.174	0.05	2.04	1.74	2.68	0.538	0.85	-0.06				
25	9	2.0		1.1	8.0	6.6	7.2	14.3	20.0	13.7	14.6	9.7	4.8	0.188	0.266	0.210	0.06	2.03	1.71	2.67	0.563	0.89	-0.39		0.017	31	10.9
26	9	2,5		0.6	3.9	7.1	9.9	17.9	21.3	13.9	10.1	10.2	5.1	0.198	0.280	0.220	0.06	2.05	1.71	2.67	0.560	0.94	-0.37		0.018	31	11.2
27	9	4,3-4,5					0.1	5.0	52.8	17.0	9.4	8.2	7.5	0.216	0.315	0.248	0.07	1.99	1.64	2.67	0.632	0.91	-0.48		0.017	30	10.2
28	9	5.0		2.9	7.5	8.5	8.4	15.3	19.1	14.4	9.6	9.5	4.8	0.178	0.275	0.224	0.05	2.02	1.71	2.67	0.557	0.85	-0.90		0.023	31	11.7
29	12	4,8-5,0					0.1	3.9	31.3	23.4	18.2	14.3	8.8	0.182	0.237	0.187	0.05	2.05	1.73	2.67	0.539	0.90	-0.10				
30	12	6,0-6,2		1.7	7.7	7.1	8.7	15.2	18.7	16.8	13.0	6.8	4.3	0.185	0.285	0.211	0.07	2.05	1.73	2.67	0.543	0.91	-0.35		0.018	32	11.5
31	12	6,5-6,7				0.0	0.0	1.1	44.4	26.9	10.4	8.8	8.4	0.204	0.300	0.232	0.07	2.02	1.68	2.69	0.603	0.91	-0.41		0.020	31	12.4
32	12	7,0-7,2				0.0	0.1	5.1	28.9	25.4	17.9	15.0	7.6	0.175	0.284	0.218	0.07	2.06	1.75	2.67	0.523	0.89	-0.65				
число определений				***10***	***10***	***10***	***10***	***10***	***10***	***10***	***10***	***10***	***10***	***10***	***10***	***10***	***10***	***10***	***10***	***10***	***10***	***10***	***10***	***10***	***6***	***6***	***6***
среднее				***0.7***	***2.7***	***3.0***	***3.6***	***9.2***	***31.9***	***18.8***	***13.1***	***10.5***	***6.4***	***0.19***	***0.27***	***0.21***	***0.06***	***2.04***	***1.71***	***2.67***	***0.562***	***0.90***	***-0.43***		***0.019***	***31***	***11.32***
ст.отклонение														***0.01***	***0.03***	***0.02***	***0.01***	***0.02***	***0.03***	***0.01***	***0.03***	***0.03***			***0.00***	***0.63***	***0.75***
к-т вариации														***0.07***	***0.10***	***0.10***	***0.15***	***0.01***	***0.02***	***0.00***	***0.06***	***0.03***			***0.12***	***0.02***	***0.07***
ИГЭ-4 Суглинки легкие и тяжелые пылеватые полутвердые, с линзами песков до 2-3 %, красно-коричневые.																											
33	1	3,1-3,3					0.2	0.8	9.2	19.2	36.7	16.4	17.5	0.210	0.333	0.201	0.13	1.98	1.64	2.70	0.650	0.87	0.07				
34	3	1,7-1,9						0.4	19.9	20.1	19.1	19.6	20.9	0.219	0.297	0.196	0.10	2.06	1.69	2.70	0.598	0.99	0.23		0.024	24.00	5.9
35	3	3,0-3,2					0.1	0.2	3.9	18.8	32.3	20.4	24.3	0.237	0.361	0.225	0.14	2.00	1.62	2.73	0.689	0.94	0.09		0.033	25.00	6.6
36	4	2,8-3,0					0.3	4.0	17.7	13.8	20.5	21.0	22.7	0.198	0.331	0.195	0.14	2.08	1.74	2.74	0.578	0.94	0.02		0.032	26.00	6.8
37	5	0,8-1,0		0.7	1.1	1.1	2.7	9.1	27.3	14.2	14.7	13.4	15.7	0.173	0.284	0.170	0.11	2.09	1.78	2.70	0.515	0.91	0.03	**0.023**			
38	6	0,7-0,9		1.3	0.8	1.1	4.0	9.9	26.5	14.3	13.9	13.1	15.1	0.150	0.225	0.141	0.08	2.08	1.81	2.70	0.493	0.82	0.11		0.031	26.00	7.2
39	6	0,4-0,6					0.1	2.2	8.5	9.2	20.2	26.5	33.3	0.196	0.311	0.183	0.13	2.01	1.68	2.70	0.607	0.87	0.10		0.026	25.00	6.6
40	9	0,7-0,9	0.9	0.2	0.3	1.2	1.7	5.4	29.0	17.4	14.0	14.4	15.5	0.180	0.287	0.186	0.10	2.05	1.74	2.70	0.554	0.88	-0.06		0.034	26.00	7.1
41	12	3,0-3,2						0.1	3.6	19.3	36.7	24.3	16.0	0.203	0.322	0.200	0.12	2.04	1.70	2.70	0.592	0.93	0.02				
42	12	3,4-3,6					0.1	0.9	2.1	8.6	30.2	28.5	29.6	0.195	0.312	0.193	0.12	2.00	1.67	2.72	0.625	0.85	0.02				
число определений				***10***	***10***	***10***	***10***	***10***	***10***	***10***	***10***	***10***	***10***	***10***	***10***	***10***	***10***	***10***	***10***	***10***	***10***	***10***	***10***	***10***	***6***	***6***	***6***
среднее				***0.2***	***0.2***	***0.3***	***0.9***	***3.3***	***14.8***	***15.5***	***23.8***	***19.8***	***21.1***	***0.20***	***0.31***	***0.19***	***0.12***	***2.04***	***1.71***	***2.71***	***0.590***	***0.90***	***0.06***		***0.030***	***25***	***6.70***
ст.отклонение														***0.02***	***0.04***	***0.02***	***0.02***	***0.04***	***0.06***	***0.02***	***0.06***	***0.05***			***0.00***	***0.82***	***0.46***
к-т вариации														***0.12***	***0.12***	***0.12***	***0.15***	***0.02***	***0.04***	***0.01***	***0.15***	***1.15***			***0.13***	***0.03***	***0.07***

Инв. № подл.	Подп. и дата	Взам. инв. №	Инв. № дубл.	Подп. и дата

№№ п/п	№№ геолог. выраб.	Глуб. отбора проб, м	гранулометрический состав, %											Влажность, дол.ед			Число пласт-	Плотность, т/м³			Коэф. порист.	Коэф. водо-	Показатели консистенц.,	Потеря при про-	Сцепление, Мпа	Угол внутреннего трения, град	Модуль деформации Компрессионн
														прир.	на границе												
			>10	10-5	5-2	2-1	1-0,5	0,5-0,25	0,25-0,1	0,1-0,05	<0,05	<0,01	<0,002		текуч.	раскат.	тичн.	грунта	скелет.	частиц	прир.	насыщ.	дол.ед.	калив.			
														W	W_L	W_P	I_P	r	r_d	r_s	e	S_r	I_L	ppp	c	φ	Ek
1	2	3		4	5	6	7	8	9	10	11	12	13	14	15	16	17	18	19	20	21	22	23	24	25	26	27
ИГЭ-5 Пески пылеватые плотные, с прослоями суглинков и супесей, с остатками органических веществ, светло-коричневые.																											
43	2	0,8-1,0			0.1	0.4	4.0	18.3	43.7	14.5	10.9	5.1	3.0	0.187						2.66							
44	2	1,2-1,4			0.1	0.2	4.2	16.3	44.5	15.4	11.2	3.8	4.3	0.206						2.66							
45	2	1,5-1,7				0.3	1.0	9.5	59.2	16.0	6.4	4.8	2.8	0.197						2.65							
46	7	1,2	2.2	0.5	0.8	1.0	2.6	22.1	47.1	8.4	8.0	4.2	3.1	0.190						2.66							
47	7	2.0		3.9	5.4	5.1	7.1	14.4	20.4	14.7	16.9	10.2	1.9	0.184					прослой	2.66							
48	7	3,5		0.2*	0.2*	0.5*	1.2*	26.2*	66.3*	5*				0.189						2.65							
49	8	1,3			0.1	0.2	0.7	4.9	53.4	32.8	5.2	2.4	0.3	0.169						2.66							
50	8	2,3				0.1	1.2	9.4	62.6	16.3	5.6	3.6	1.2	0.185						2.66							
51	8	3.0		1.9	7.7	4.9	8.6	15.6	22.1	18.0	12.5	6.8	1.9	0.175						2.66							
52	8	4.0			8.8	9.1	8.9	15.6	22.3	13.9	12.2	6.3	2.9	0.197						2.66							
53	10	3,7				0.1	0.2	6.8	65.7	12.7	5.6	6.5	2.4	0.217						2.65							
54	10	4,3		0.9*	0.9*	0.8*	0.6*	4.5*	19.9*	8.8*	6.4*	4.6*	2.5*	0.183					прослой	2.66							
55	10	4,7-4,9				0.1	0.8	10.1	56.8	16.6	8.9	3.6	3.1	0.160				2.05	1.77	2.66	0.505	0.84			0.007	33	27.8
56	11	4,1				0.2	6.5	25.3	41.6	6.4	11.4	8.6		0.182						2.64							
число определений				***12***	***12***	***12***	***12***	***12***	***12***	***12***	***12***	***12***	***12***	***14***				***1***	***1***	***14***	***1***	***1***			***1***	***1***	***1***
среднее				***0.5***	***1.9***	***1.8***	***3.8***	***14.0***	***45.0***	***15.5***	***9.6***	***5.5***	***2.2***	***0.19***				***2.05***	***1.77***	***2.66***	***0.505***	***0.84***			***0.007***	***33***	***27.80***
ст.отклонение														***0.01***						***0.01***							
к-т вариации														***0.08***						***0.00***							

Инв. № подл.	Подп. и дата	Взам. инв. №	Инв. № дубл.	Подп. и дата

№№ п/п	№№ геолог. выраб.	Глуб. отбора проб, м	гранулометрический состав, %											Влажность, дол.ед			Число пласт-	Плотность, т/м³			Коэф. порист.	Коэф. водо-	Показатели консистенц., дол.ед.	Потеря при прокалив.	Сцепление, Мпа	Угол внутреннего трения, град	Модуль деформации Компрессионн
														прир.	на границе												
															текуч.	раскат.	тичн.	грунта	скелет.	частиц	прир.	насыщ.					
			>10	10-5	5-2	2-1	1-0,5	0,5-0,25	0,25-0,1	0,1-0,05	<0,05	<0,01	<0,002	W	W_L	W_P	I_P	r	r_d	r_s	e	S_r	I_L	ppp	c	φ	Ek
1	2	3		4	5	6	7	8	9	10	11	12	13	14	15	16	17	18	19	20	21	22	23	24	25	26	27
ИГЭ-6 Глины легкие пылеватые, твердые, местами с прослоями полутвердых, красновато-коричневые, красновато-серые и серые.																											
57	2	3,0-3,2					0.1	1.8	16.4	17.5	21.5	21.1	21.6	0.198	0.392	0.256	0.14	2.06	1.72	2.73	0.588	0.92	-0.43		0.055	24.00	6.9
58	2	4,8-5,0					0.1	1.0	12.5	9.7	38.3	21.0	17.4	0.160	0.327	0.188	0.14	2.05	1.77	2.72	0.539	0.81	-0.20				
59	10	5,6-5,8						0.3	3.6	12.4	35.1	25.9	22.7	0.192	0.473	0.263	0.21	2.13	1.79	2.75	0.539	0.98	-0.34		0.076	19.00	5.5
60	1	6,0-6,2						0.7	11.2	18.6	35.9	19.2	14.4	0.206	0.347	0.211	0.14	2.08	1.72	2.73	0.583	0.96	-0.04				
61	1	8,6-8,8					0.1	2.2	8.5	9.2	20.2	26.5	33.3	0.213	0.412	0.266	0.15	2.05	1.69	2.74	0.621	0.94	-0.36		0.070	21.00	7.3
62	1	9,1-9,3						0.3	7.7	19.1	27.1	24.1	21.7	0.195	0.435	0.264	0.17	2.11	1.77	2.75	0.557	0.96	-0.40		0.079	21.00	10
63	3	4,7-4,9						0.2	1.5	8.6	43.5	22.7	23.5	0.250	0.423	0.260	0.16	2.04	1.63	2.76	0.691	1.00	-0.06		0.070	21.00	7.2
64	3	7,0-7,2		2.0	3.1	3.7	2.1	2.4	6.2	8.1	32.4	18.2	21.8	0.223	0.440	0.260	0.18	2.07	1.69	2.75	0.625	0.98	-0.21		0.070	19.00	6.3
65	4	5,0-5,2							0.7	5.2	34.6	29.1	30.4	0.215	0.456	0.268	0.19	2.11	1.74	2.79	0.607	0.99	-0.28				
66	4	6,8-7,0						0.3	15.1	15.8	14.7	23.3	30.8	0.187	0.392	0.241	0.15	2.13	1.79	2.73	0.521	0.98	-0.36				
число определений				***10***	***10***	***10***	***10***	***10***	***10***	***10***	***10***	***10***	***10***	***10***	***10***	***10***	***10***	***10***	***10***	***10***	***10***	***10***	***10***	***10***	***6***	***6***	***6***
среднее				***0.2***	***0.3***	***0.4***	***0.2***	***0.9***	***8.3***	***12.4***	***30.3***	***23.1***	***23.8***	***0.20***	***0.41***	***0.25***	***0.16***	***2.08***	***1.73***	***2.75***	***0.587***	***0.95***	***-0.27***		***0.070***	***21***	***7.20***
ст.отклонение														***0.02***	***0.05***	***0.03***	***0.03***	***0.03***	***0.05***	***0.02***	***0.05***	***0.06***			***0.01***	***1.83***	***1.53***
к-т вариации														***0.12***	***0.11***	***0.11***	***0.15***	***0.02***	***0.03***	***0.01***	***0.09***	***0.06***			***0.12***	***0.09***	***0.21***
ИГЭ-8 Пески мелкие плотные, с прослоями суглинков и супесей, с остатками органических веществ, светло-коричневые.																											
67	5	1,8-2,0				0.5	0.8	15.8	77.2	5.7				0.189						2.65							
68	5	4,8-5,0					0.1	2.2	78.8	10.5	3.6	3.2	1.6	0.177						2.65							
69	10	7.5					0.8	17.1	76.8	5.3				0.192						2.65							
70	11	7.3					0.9	18.1	66.8	6.1	4.0	3.3	0.8	0.178						2.65							
71	8	5.4					0.7	15.5	76.7	7.1				0.174						2.65							
72	8	8.4					1.3	9.6	78.9	10.2				0.190						2.65							
73	7	6.1					0.3	5.2	84.3	10.2				0.184						2.65							
74	6	1.3					0.4	14.9	79.1	5.6				0.175						2.65							
75	6	4.7					0.3	36.0	57.7	6.0				0.197						2.65							
76	12	9,0-9,2					1.1	48.6	41.2	9.1				0.202						2.65							
число определений						***10***	***10***	***10***	***10***	***10***	***10***	***10***	***10***	***10***				***1***		***10***	***1***	***1***					
среднее						***0.1***	***0.7***	***18.3***	***71.8***	***7.6***	***0.8***	***0.7***	***0.2***	***0.186***				***2.05***		***2.65***	***0.538***	***0.94***					
ст.отклонение														***0.01***						***0.00***							
к-т вариации														***0.05***						***0.00***							

ПРИЛОЖЕНИЕ Ж. Результаты лабораторных определений физических свойств и механической прочности скальных грунтов

№ образца	№ Скв.	Глубина, м	Природная влажность в д.ед.	Плотность вл.грунта, г/см3	Плотность скелета, г/см3	Предел прочности при сжатии		Предел прочности при растяжении		Коэф.размягчаемости
						RСЖ сух	Rсж водон асыщ	RСЖ сух	Rсж водон асыщ	
			W	r	□d					
1	2	3	16	17	18	19	20	21	22	23
ИГЭ-7 Известняки низкой прочности, серые, буровато-серые, с прослоями мергелей, глин твердых, трещиноватые, трещины заполнены песчано-глинистым материалом.										
77	7	5.0	0.067	2.34	2.34	24.5	3.0	1.59	0.32	0.12
78	7	5.3	0.092	2.27	2.27	38.53	24.15	1.93	1.21	0.63
79	7	5.5	0.088	2.30	2.30	21.7	5.4	1.07	0.19	0.25
80	8	4.5	0.078	2.23	2.23	14.06	-	0.70	-	-
81	8	4.8	0.065	2.24	2.24	29.0	3.7	1.23		0.13
82	8	5.1	0.061	2.43	2.43	32.6	4.3	1.33	0.44	0.13
83	11	5.5	0.049	2.37	2.37	30.7	3.0	1.55	0.34	0.10
84	11	5.8	0.044	2.22	2.22	27.7	3.5	1.67	0.14	0.12
85	11	6.1	0.038	2.51	2.51	34.12	2.67	1.71	0.13	0.08
86	11	6.5	0.053	2.31	2.31	33.6	3.0	1.56	0.14	0.09
число определений			***10***	***10***	***10***	***10***	***9***			***9***
среднее			***0.06***	***2.32***	***2.3***	***28.64***	***5.85***			***0.18***
ст.отклонение			***0.02***	***0.09***	***0.09***	***7.07***	***6.91***			***0.17***
к-т вариации			***0.29***	***0.04***	***0.04***	***0.25***	***1.18***			***0.95***

Выполнил Свердлова Е. В.

ПРИЛОЖЕНИЕ И. Результаты химического анализа проб воды и водных вытяжек и результаты определения агрессивности грунтов к бетонным конструкциям, оболочкам кабелей и стали

РЕЗУЛЬТАТЫ ХИМИЧЕСКОГО АНАЛИЗА ПРОБ ВОДЫ

Элементы анализа	Выработка №		7	Выработка №		8	Выработка №		12
		глуб. взятия	2.1		глуб. взятия	2.1		глуб. взятия	0.8
		дата взятия:	18.01.2023		дата взятия:	18.01.2023		дата взятия:	17.01.2023
	мг/л	*мг-экв/л*	*% экв*	*мг/л*	*мг-экв/л*	*% экв*	*мг/л*	*мг-экв/л*	*% экв*
$Ca^{..}$	114.50	5.71	51.25	96.70	4.83	48.07	123.00	6.14	50.57
$Mg^{..}$	57.80	2.88	25.87	54.80	2.73	27.24	64.00	3.19	26.31
NH4	1.00	0.05	0.45	0.05	0.00	0.02	0.03	0.00	0.01
K+Na	50.10	2.50	22.43	49.60	2.48	24.66	56.20	2.80	23.11
Сумма	223.4	11.1	100.0	201.2	10.0	100.0	243.2	12.1	100.0
HCO3	623.60	10.22	91.88	561.20	9.20	91.67	680.20	11.15	92.11
Cl	20.50	0.58	5.20	21.05	0.59	5.92	24.90	0.70	5.80
SO4	15.60	0.32	2.92	11.60	0.24	2.41	12.10	0.25	2.08
NO3	0.01	0.00	0.00	0.01	0.00	0.00	0.05	0.00	0.01
NO2	0.00	0.00	0.00	0.00	0.00	0.00	0.00	0.00	0.00
CO3	0.00	0.00	0.00	0.00	0.00	0.00	0.00	0.00	0.00
Сумма	659.7	11.1	100	593.9	10.0	100	717.3	12.1	100
Сухой остаток	436.4			392.9			474.7		
Минеральный остаток	883.1			795.0			960.5		
Потери при прокаливании									
Жесткость общая (в град.)	24.1	1.20		21.2	1.06		26.1	1.30	
„ карбонатная	0.0			0.0			0.0		
‚ некарбонатная	24.1			21.2			26.1		
$Fe^{..} + Fe^{...}$	0.8			0.7			1.0		
$Fe_2O_3 + Al_3O_3$									
H_2S									
Окисляемость мг O_2/л									
CO_2 свободная									
CO_2 агрессивная									
pH	6.86			6.59			6.70		
Гумус	5.8			4.1			10.4		

Прозрачность	Прозрачная	Прозрачная	Прозрачная
Цвет	Без цвета	Без цвета	Без цвета
Запах	Без запаха	Без запаха	Без запаха

РЕЗУЛЬТАТЫ ОПРЕДЕЛЕНИЯ КОРРОЗИОННОЙ АГРЕССИВНОСТИ ГРУНТОВЫХ ВОД ПО ОТНОШЕНИЮ К БЕТОНУ НОРМАЛЬНОЙ ПРОНИЦАЕМОСТИ К СВИНЦОВЫМ И АЛЮМИНИЕВЫМ ОБОЛОЧКАМ КАБЕЛЕЙ

№№ геол. выраб.	Глуб. отбора проб, м	Kf, м/сут	Показатель (над чертой) и степень (под чертой)										
			агрессивности грунтовых вод по отношению к бетону				коррозионной агрессивности по отношению к оболочке						
							свинцовой				алюминиевой		
			HCO_3 мг-экв/л	pH	агрес. CO_2, мг/л	SO_4 мг/л	pH	общая жестк., мг.э./л	гумус, мг/л	NO_3, мг/л	pH	Cl, мг/л	Fe общ. мг/л
7	2.1	<0.1	10.22 неагрес	6.86 неагрес	0.00 неагрес	15.60 неагрес	6.86 неагрес	24.07 низкая	5.8 низкая	0.01 низкая	6.86 неагрес	20.50 средняя	0.8 средняя
8	2.1	<0.1	9.20 неагрес	6.59 неагрес	0.00 неагрес	11.60 неагрес	6.59 неагрес	21.17 низкая	4.1 низкая	0.01 низкая	6.59 неагрес	21.05 средняя	0.7 средняя
12	0.8	<0.1	11.15 неагрес	6.70 неагрес	0.00 неагрес	12.10 неагрес	6.70 неагрес	26.13 низкая	10.4 низкая	0.05 низкая	6.70 неагрес	24.90 средняя	1.00 средняя

Выполнил: Свердлова Е. В.

РЕЗУЛЬТАТЫ ХИМИЧЕСКОГО АНАЛИЗА ПРОБ ВОДНЫХ ВЫТЯЖЕК ГРУНТА

Элементы анализа	Выработка № 7 глуб. взятия 1 дата взятия 18.01.2023			Выработка № 8 глуб. взятия 1.0 дата взятия 18.01.2023			Выработка № 11 глуб. взятия 0.5 дата взятия 17.01.2023		
	мг/л	*мг-экв/л*	*% экв*	*мг/л*	*мг-экв/л*	*% экв*	*мг/л*	*мг-экв/л*	*% экв*
$Ca^{..}$									
$Mg^{..}$									
K+Na									
NH_4									
Сумма									
SO_4''	20.50	0.58	0.0205	10.60	0.30	0.0106	23.70	0.67	0.0237
Cl'	23.80	0.50	0.0238	27.40	0.57	0.0274	2.50	0.05	0.0025
HCO_3'									
CO_3''									
NO_2'									
NO_3'	0.04	0.00	0.0000	0.01	0.00	0.0000	0.03	0.00	0.0000
Сумма									
Сухой остаток									
Минеральный остаток									
Потери при прокаливании									
Жесткость общая (в град.)									
карбонатная									
некарбонатная									
$Fe^{..} + Fe^{...}$	0.8			1.0			0.7		
$Fe_2O_3 + Al_3O_3$									
H_2S									
Окисляемость мг O_2/л									
CO_2 свободная									
CO_2 агрессивная									
pH	6.93			6.76			6.89		
Гумус	11.9			5.9			7.5		

РЕЗУЛЬТАТЫ ОПРЕДЕЛЕНИЯ КОРРОЗИОННОЙ АГРЕССИВНОСТИ ГРУНТОВ ПО ОТНОШЕНИЮ К БЕТОНУ НОРМАЛЬНОЙ ПРОНИЦАЕМОСТИ И СВИНЦОВЫМ И АЛЮМИНИЕВЫМ ОБОЛОЧКАМ КАБЕЛЕЙ

№№ геологич. выработок	Глубина отбора проб, м	Показатель (над чертой) и степень (под чертой) коррозионной агрессивности по отношению к						
		бетону	свинцовой оболочке			алюминиевой оболочке		
		SO_4, мг/кг	pH	гумус, %	NO_3, %	pH	Cl, %	Fe общ., %
7	1.0	20.50	6.93	0.00119	0.0004	6.93	0.0024	0.001
		неагрес	низкая	низкая	средняя	низкая	средняя	низкая
8	1.0	10.60	6.76	0.00059	0.0001	6.76	0.0027	0.001
		неагрес	низкая	низкая	средняя	низкая	средняя	низкая
11	0.5	23.70	6.89	0.00075	0.0003	6.89	0.0003	0.001
		неагрес	низкая	низкая	средняя	низкая	средняя	низкая

Выполнил: Свердлова Е. В.

РЕЗУЛЬТАТЫ ОПРЕДЕЛЕНИЯ КОРРОЗИОННОЙ АГРЕССИВНОСТИ ГРУНТОВ ПО ОТНОШЕНИЮ К СТАЛИ

№№ геологич. выработок	Глубина отбора проб, м	Показатель (над чертой) и степень (под чертой) коррозионной агрессивности грунтов	
		Удельное электрическое сопротивление, Ом.м	Плотность катодного тока, мА/см^2
7	1.0	48.5	0.09
		низкая	средняя
8	1.0	41	0.07
		средняя	средняя
11	0.5	40	0.01
		средняя	средняя

Выполнил: Свердлова Е. В.

ПРИЛОЖЕНИЕ К. Акт о производстве ликвидационного тампонажа

«Утверждаю»
Генеральный директор
ООО «ГеоКорп»

_____ А. Ю. Вейп /
М.П.

А К Т

на ликвидационный тампонаж скважин

20 января 2023 г. Ленинградская область, Гатчинский район, п. Дивенский

Объект: «Межпоселковый газопровод до п. Дивенский Гатчинского района Ленинградской области».

Адрес: Российская Федерация, Ленинградская область, Гатчинский район, п. Дивенский.

Мы, нижеподписавшиеся: инженер-геолог Шабалин С.А., буровой мастер Рамизов О.А., составили настоящий акт в том, что скважины №№ 1-12, пробуренные с 10 января по 18 января 2023 года, по адресу: Российская Федерация, Ленинградская область, Гатчинский район, п. Дивенское затампонированы в соответствии с «Временными техническими указаниями по производству ликвидационного тампонажа скважин, проходимых при инженерно-геологических изысканиях», утвержденным Комитетом по градостроительству и архитектуре, 1987 г.

Акты тампонажа скважин с изложением способа его производства находятся в полевых материалах ООО «ГеоКорп».

Буровой мастер	Рамизов О.А.
Геолог	Шабалин С.А.
Главный инженер ООО «ГеоКорп»	Колотов Е.С.

ПРИЛОЖЕНИЕ Л. Аттестат аккредитации и свидетельство об аттестации испытательных (аналитических) лабораторий

Инв. № подл.	Подп. и дата	Взам. инв. №	Инв. № дубл.	Подп. и дата

АКЦИОНЕРНОЕ ОБЩЕСТВО «СИСТЕМА АКСЕКО»

АТТЕСТАТ АККРЕДИТАЦИИ ИСПЫТАТЕЛЬНОЙ ЛАБОРАТОРИИ

АО "Система АСК" АСК 00516

№ RU.АСК.ИЛ.1097 **Дата выдачи 22 сентября 2022 г.**

Выдан: **Обществу с ограниченной ответственностью «ПрогрессГео» ИНН 7804637120**
195009, г. Санкт-Петербург, Вн. Тер. Г. Муниципальный Округ Финляндский Округ, ул. Комсомола, д. 1-3 литера Л, помещ. 1н

УДОСТОВЕРЯЕТ, ЧТО ВХОДЯЩАЯ В ЕГО СОСТАВ ИСПЫТАТЕЛЬНАЯ ЛАБОРАТОРИЯ

Испытательная лаборатория ООО «ПрогрессГео»
195009, г. Санкт-Петербург, Вн. Тер. Г. Муниципальный Округ Финляндский Округ, ул. Комсомола, д. 1-3 литера Л, помещ. 1н

СООТВЕТСТВУЕТ ТРЕБОВАНИЯМ **ГОСТ ISO/IEC 17025-2019 «Общие требования к компетентности испытательных и калибровочных лабораторий»**

ВЫДАН НА ОСНОВАНИИ:
1. Заключения об оценке компетентности испытательной лаборатории от 22.09.2022 г. № 201;
2. Решения по результатам оценки компетентности испытательной лаборатории от 22.09.2022 г. № 201.

Срок действия аттестата аккредитации испытательной лаборатории с 22 сентября 2022 г.

ЗАРЕГИСТРИРОВАН в Реестре испытательных лабораторий (центров) 22 сентября 2022 г.

Генеральный директор А.В. Пайтян

М.П.

Область объектов испытаний испытательной лаборатории приведена в приложении к настоящему аттестату аккредитации является его неотъемлемой частью.

Действие аттестата аккредитации подлежит подтверждению в сроки, указанные на оборотной стороне.

Изм.	Лист	№ докум.	Подп.	Дата

Инв. № подл.	Подп. и дата	Взам. инв. №	Инв. № дубл.	Подп. и дата

Изм.	Лист	№ докум.	Подп.	Дата

3834.001.ИИ.0/0.1294-ИГИ-ТП

АКЦИОНЕРНОЕ ОБЩЕСТВО «СИСТЕМА АКСЕКО»

Приложение № 1
к аттестату аккредитации
№ RU.АСК.ИЛ.1097 от 22 сентября 2022 г.

УТВЕРЖДАЮ
Генеральный директор

А.В. Пайтян

22 сентября 2022 г.

М.П.

Область объектов испытаний
Испытательной лаборатории ООО «ПрогрессГео»
в составе Общества с ограниченной ответственностью «ПрогрессГео» ИНН 7804637120

№№ п/п	Наименование объекта испытаний	Наименование классификатора	Код по классификатору	Определяемые характеристики (показатели)	Документы, устанавливающие правила и методы испытаний (измерений), в т.ч. отбора образцов
1	2	3	4	5	6
195009, г. Санкт-Петербург, Вн. Тер. Г. Муниципальный Округ Финляндский Округ, ул. Комсомола, д. 1-3 литера Л, помещ. 1н (адрес осуществления деятельности)					
1.	**Грунты для строительства. Основания зданий и сооружений.**	ОКПД 2	08.12 42.1	Отбор проб, упаковка, хранение и транспортирование. Влажность, в т.ч. гигроскопическая. Влажность на границах раскатывания и текучести. Плотность методом режущего кольца. Плотность методом взвешивания в воде. Максимальная плотность и оптимальная влажность. Зерновой (гранулометрический) и микроагрегатный состав. Содержание растительных остатков, гумуса. Набухание и усадка. Прочность и деформируемость. Одноплоскостной срез.	ГОСТ 5180-2015 ГОСТ 12536-2014 ГОСТ 12248.1-2020 ГОСТ 12248.2-2020 ГОСТ 12248.3-2020 ГОСТ 12248.4-2020 ГОСТ 12248.5-2020 ГОСТ 12248.6-2020 ГОСТ 12248.7-2020 ГОСТ 12248.8-2020 ГОСТ 12248.9-2020

Эксперт М.Е. Лейкин

Инв. № подл.	Подп. и дата	Взам. инв. №	Инв. № дубл.	Подп. и дата

№№ п/п	Наименование объекта испытаний	Наименование классификатора	Код по классификатору	Определяемые характеристики (показатели)	Документы, устанавливающие правила и методы испытаний (измерений), в т.ч. отбора образцов
1	2	3	4	5	6
				Компрессионное сжатие. Одноосное сжатие Трехосное сжатие. Консолидированно-дренированные, неконсолидированно-недренированные, консолидированно-недренированные испытания. Просадочность. Степень пучинистости. Коэффициент фильтрации. Угол естественного откоса песчаных грунтов. Плотность песчаных грунтов в рыхлом и плотном состоянии. Содержаниеорганических веществ (оксодометрический метод, метод сухого сжигания). Коррозионная агрессивность (определение удельного электрического сопротивления грунта, определение средней плотности катодного тока).	ГОСТ 12248.10-2020 ГОСТ 12248.11-2020 ГОСТ 23161-2012 ГОСТ 21153.2-84 ГОСТ 21153.3-85 ГОСТ 25584-2016 ГОСТ 9.602-2016 ГОСТ 23733-2002 ГОСТ 23740-2016 ГОСТ 21153.2-84 ГОСТ 28622-2012 РСН 51-84 СП 28.13330.2012 СП 47.13330.2012 СП-11-105-97 СП 22.13300-2016 ГОСТ 12071-2014
2.	**Торф и продукты его переработки. Почвы.**	ОКПД 2	08.92.10	Отбор проб. Определение влаги. Определение зольности.	ГОСТ 11305-2013 ГОСТ 11306-83 ГОСТ 26213-91 ГОСТ 23740-2016 СП 28.13330.2012 СП 47.13330.2012 СП-11-105-97 РСН 51-84
3.	**Водные вытяжки.**	ОКПД 2	36.00.20.120	Удельная электрическая проводимость водной вытяжки. Плотный остаток водной вытяжки. Водородный показатель водной вытяжки. Ионы хлорида в водной вытяжке. Ионы сульфата в водной вытяжке. Железо общее в водной вытяжке. Массовая доля азота нитратов в водной вытяжке.	ГОСТ 26423-85 ГОСТ 26425-85 ГОСТ 26426-85 ГОСТ 27395-87 ПНД Ф 16.1:2:2.2:3.67-10

Эксперт М.Е. Лейкин

Инв. № подл.	Подп. и дата	Взам. инв. №	Инв. № дубл.	Подп. и дата

№№ п/п	Наименование объекта испытаний	Наименование классификатора	Код по классификатору	Определяемые характеристики (показатели)	Документы, устанавливающие правила и методы испытаний (измерений), в т.ч. отбора образцов
1	2	3	4	5	6
4.	**Вода подземных и поверхностных источников (в целях инженерно-геологических изысканий для строительства).**	ОКПД 2	36.00.11 36.00.12	Отбор проб. Нитраты. Сульфаты. Хлориды. Железо, общее содержание. Жёсткость общая. Гидрокарбонаты. Углекислота свободная. Углекислота агрессивная.. Окисляемость перманганатная Водородный показатель, pH. Кальций. Магний. Аммоний. Нитриты. Запах, цветность и мутность. Сухой остаток.	ГОСТ 18826-733 ГОСТ 31940-2012 ГОСТ 4245-72 ГОСТ 4011-72 ГОСТ 31954-2012 ПНДФ14.2.99-97 Методически указания «Мосгипротранс» ПНДФ14.2:4.154-99 ПНДФ14.1:2:3:4.121-97 ПНДФ 14.1:2.95-97 ГОСТ 4192-82 ГОСТ 31868-12 ГОСТ 18164-72 ГОСТ 26423-85 ГОСТ 26424-85 ГОСТ 26425-85 ГОСТ 26426-85 ГОСТ 31940-2012 ГОСТ 26428-85

Эксперт М.Е. Лейкин

ФБУ «ТЕСТ-С.-ПЕТЕРБУРГ»
Федеральное бюджетное учреждение «Государственный региональный центр стандартизации, метрологии и испытаний в г. Санкт-Петербурге и Ленинградской области»

ОСНОВАН В 1900 г.

190103, Санкт-Петербург, Курляндская ул., 1, тел.: (812) 2446228, факс: (812) 2441004
E-mail: letter@rustest.spb.ru WWW: http://rustest.spb.ru

СВИДЕТЕЛЬСТВО ОБ АТТЕСТАЦИИ
ИСПЫТАТЕЛЬНОЙ (АНАЛИТИЧЕСКОЙ) ЛАБОРАТОРИИ

№ SP01.01.201.051
Действительно до 14 сентября 2023 г.

Настоящее свидетельство выдано Общество с ограниченной ответственностью «КДС Групп» (ООО «КДС Групп»)
наименование юридического лица с указанием организационно-правовой формы

198152, г. Санкт-Петербург, ул. Краснопутиловская, д. 67, литер А, пом. 1Н
адрес юридического лица

и удостоверяет, что Испытательная грунтовая лаборатория
наименование ИЛ (ИЦ)

198152, г. Санкт-Петербург, ул. Краснопутиловская, д. 67, литер А, пом. 1В, офис 116
адрес ИЛ (ИЦ)

соответствует основным требованиям, установленным для испытательных лабораторий нормативными и рекомендательными документами в части оценки состояния измерений и компетентности для целей проведения контрольных испытаний грунтов и воды подземных и поверхностных источников в целях инженерно-геологических изысканий для строительства согласно заявленной области деятельности, которая приведена в приложении и является неотъемлемой частью настоящего свидетельства.

И.о.генерального директора Р.В. Павлов

Зарегистрировано в Реестре ФБУ «Тест-С.-Петербург» «14» сентября 2020 г.

ПРИЛОЖЕНИЕ М. Результаты лабораторных определений прочностных и деформационных свойств грунтов

РЕЗУЛЬТАТЫ ЛАБОРАТОРНЫХ ИСПЫТАНИЙ
НА КОМПРЕССИОННОЕ СЖАТИЕ

ИГЭ-2

№№ скважин	Глубина отбора образцов	№ компр кривой	Коэффициент пористости e, (д.ед) при нагрузке P (Мпа)						
			0.00	0.03	0.05	0.10	0.20	0.40	0.60
1	1,6-1,8	1	*0.558*	*0.521*	*0..501*	*0.477*	*0.449*	*0.416*	*0.978*
1	1.0	2	*0.552*	*0.515*	*0.515*	*0.492*	*0.466*	*0.429*	*0.403*
4	1.0	3	*0.607*	*0.563*	*0.540*	*0.510*	*0.481*	*0.443*	*0.422*
4	1,3-1,5	4	*0.566*	*0.527*	*0.506*	*0.480*	*0.451*	*0.417*	*0.395*
12	2,2-2,4	5	*0.487*	*0.455*	*0.436*	*0.413*	*0.387*	*0.356*	*0.336*
12	2,6-2,8	6	*0.057*	*0.528*	*0.506*	*0.479*	*0.451*	*0.414*	*0.394*
			0.471	0.518	0.501	0.475	0.448	0.413	0.488
		e_n	**0.47**	**0.52**	**0.50**	**0.48**	**0.45**	**0.41**	**0.49**

Ек(Мпа)			**6**
E (Мпа)*β при β=	0.7		**8**
m_o			**0.35**

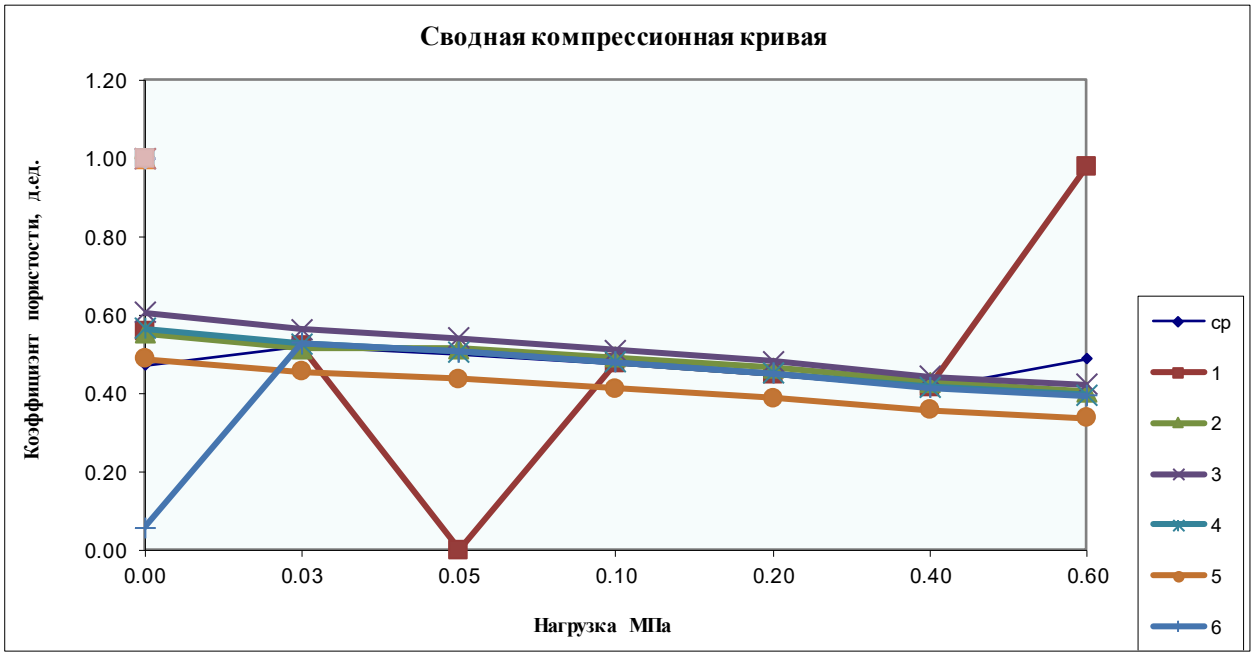

РЕЗУЛЬТАТЫ ЛАБОРАТОРНЫХ ИСПЫТАНИЙ НА КОМПРЕССИОННОЕ СЖАТИЕ

ИГЭ-3

№№ скважин	Глубина отбора образцов	№ компр кривой	Коэффициент пористости e, (д.ед) при нагрузке P (Мпа)					
			0.00	0.10	0.20	0.30	0.40	0.60
9	2.0	1	*0.563*	*0.527*	*0.513*	*0.502*	*0.492*	*0.474*
9	2,5	2	*0.560*	*0.526*	*0.512*	*0.503*	*0.496*	*0.483*
9	4,3-4,5	3	*0.632*	*0.592*	*0.576*	*0.565*	*0.554*	*0.535*
9	5.0	4	*0.557*	*0.531*	*0.517*	*0.506*	*0.496*	*0.481*
12	6,0-6,2	5	*0.543*	*0.513*	*0.499*	*0.489*	*0.480*	*0.466*
12	6,5-6,7	6	*0.603*	*0.569*	*0.556*	*0.549*	*0.543*	*0.535*
			0.576	0.543	0.529	0.519	0.510	0.496
		e_n	**0.58**	**0.54**	**0.53**	**0.52**	**0.51**	**0.50**

Ек(Мпа)			**11**
E (Мпа)*β при β=	0.7		**16**
m_o			**0.12**

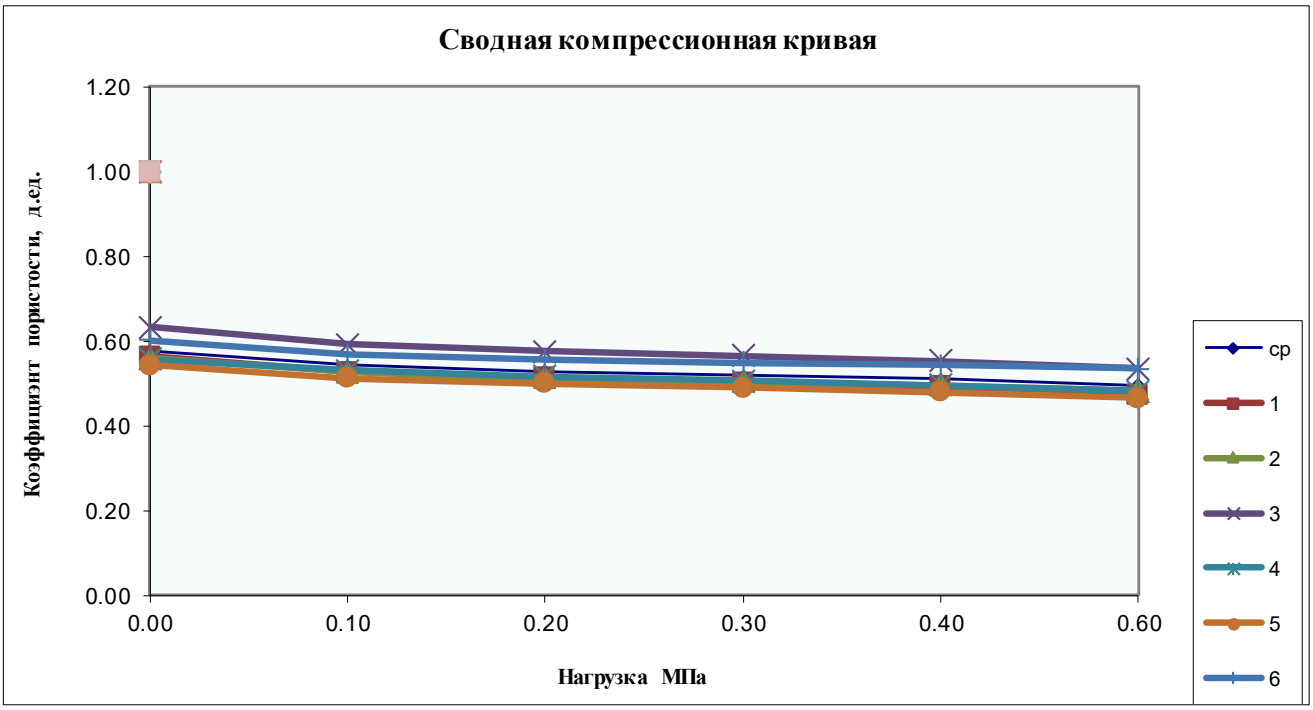

РЕЗУЛЬТАТЫ ЛАБОРАТОРНЫХ ИСПЫТАНИЙ НА КОМПРЕССИОННОЕ СЖАТИЕ

ИГЭ-4

№№ скважин	Глубина отбора образцов	№ компр кривой	Коэффициент пористости e, (д.ед) при нагрузке P (Мпа)					
			0.00	0.10	0.20	0.30	0.40	0.60
3	1,7-1,9	1	*0.598*	*0.571*	*0.550*	*0.523*	*0.489*	*0.469*
3	3,0-3,2	2	*0.689*	*0.645*	*0.619*	*0.601*	*0.584*	*0.556*
4	2,8-3,0	3	*0.578*	*0.538*	*0.515*	*0.498*	*0.484*	*0.462*
6	0,7-0,9	4	*0.493*	*0.448*	*0.427*	*0.411*	*0.399*	*0.383*
6	0,4-0,6	5	*0.607*	*0.561*	*0.537*	*0.518*	*0.503*	*0.478*
9	0,7-0,9	6	*0.554*	*0.518*	*0.496*	*0.484*	*0.476*	*0.460*
			0.587	0.547	0.524	0.506	0.489	0.468
		e_n	**0.59**	**0.55**	**0.52**	**0.51**	**0.49**	**0.47**

Ек(Мпа)			**7**
E (Мпа)*β при β=	0.6		**11**
m_o			**0.21**

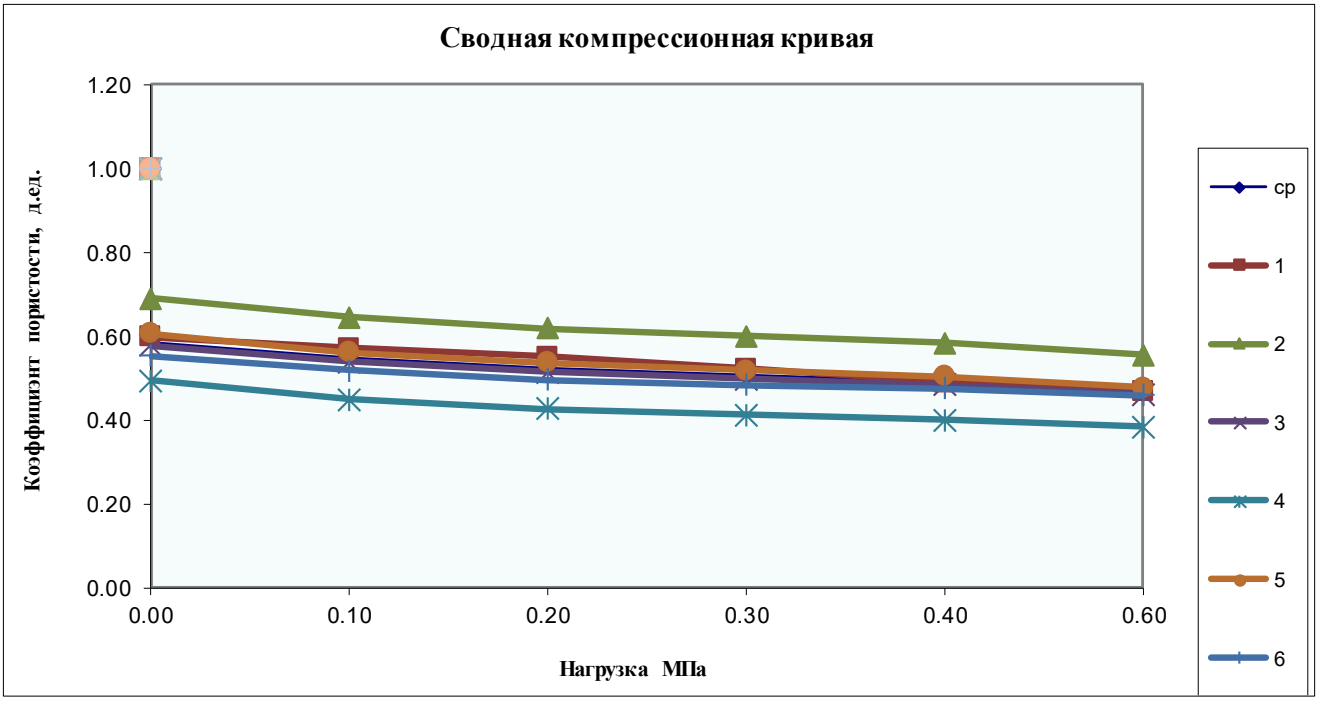

РЕЗУЛЬТАТЫ ЛАБОРАТОРНЫХ ИСПЫТАНИЙ НА КОМПРЕССИОННОЕ СЖАТИЕ

ИГЭ-6

№№ скважин	Глубина отбора образцов	№ компр кривой	Коэффициент пористости e, (д.ед) при нагрузке P (Мпа)					
			0.00	0.10	0.20	0.30	0.40	0.60
2	3,0-3,2	1	*0.588*	*0.548*	*0.525*	*0.510*	*0.499*	*0.483*
10	5,6-5,8	2	*0.539*	*0.497*	*0.470*	*0.451*	*0.440*	*0.417*
1	8,6-8,8	3	*0.621*	*0.593*	*0.571*	*0.552*	*0.536*	*0.509*
1	9,1-9,3	4	*0.557*	*0.538*	*0.522*	*0.512*	*0.502*	*0.488*
3	4,7-4,9	5	*0.691*	*0.659*	*0.635*	*0.615*	*0.597*	*0.568*
3	7,0-7,2	6	*0.625*	*0.591*	*0.566*	*0.548*	*0.535*	*0.515*
			0.604	0.571	0.548	0.531	0.518	0.497
		e_n	**0.60**	**0.57**	**0.55**	**0.53**	**0.52**	**0.50**

Ек(Мпа)			**7**
E (Мпа)*β при β=	0.4		**18**
m_o			**0.23**

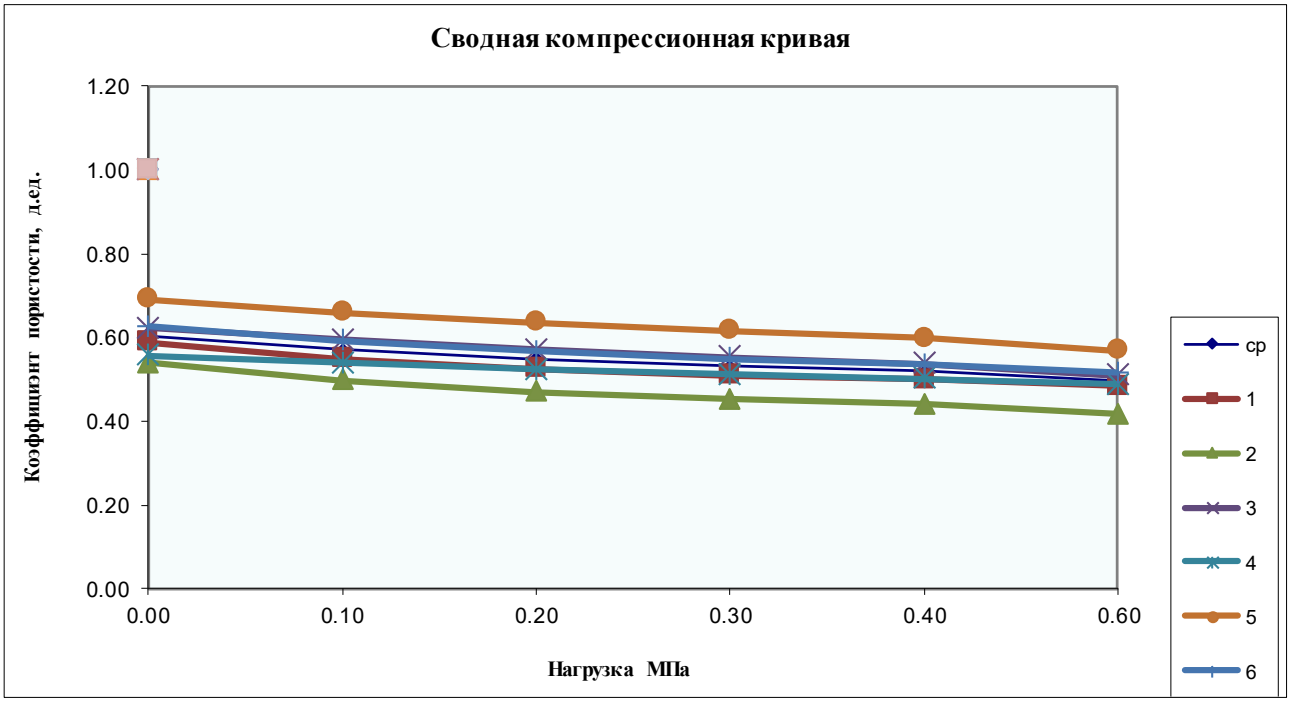

РЕЗУЛЬТАТЫ ЛАБОРАТОРНЫХ ОПРЕДЕЛЕНИЙ
ПОКАЗАТЕЛЕЙ ПРОЧНОСТИ ГРУНТА

ИГЭ-2

Схема испытаний:

№№ скважин	Глубина отбора образцов				
		1	1.5	2	3
1	1,6-1,8	*0.061*	*0.097*	*0.110*	
1	1.0	*0.067*		*0.107*	*0.164*
4	1.0	*0.058*	*0.069*	*0.102*	
4	1,3-1,5	*0.061*	*0.077*	*0.108*	
12	2,2-2,4	*0.063*	*0.075*	*0.109*	
12	2,6-2,8	*0.052*	*0.084*	*0.096*	
		0.060	0.080	0.105	0.164
Коэф. вариации					

$\varphi_н$ = 25

$C_н$ = 0.013

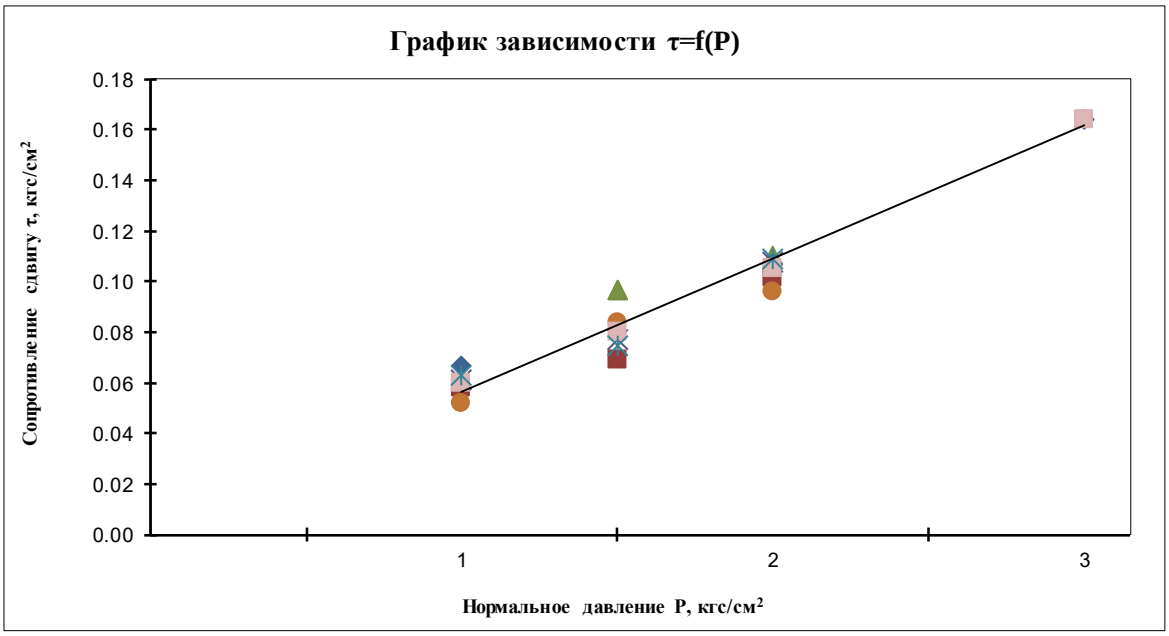

РЕЗУЛЬТАТЫ ЛАБОРАТОРНЫХ ОПРЕДЕЛЕНИЙ ПОКАЗАТЕЛЕЙ ПРОЧНОСТИ ГРУНТА

ИГЭ-3

Схема испытаний:

№№ скважин	Глубина отбора образцов			
		1	2	3
9	2.0	*0.081*	*0.127*	*0.200*
9	2,5	*0.072*	*0.147*	*0.190*
9	4,3-4,5	*0.082*	*0.121*	*0.199*
9	5.0	*0.085*	*0.135*	*0.203*
12	6,0-6,2	*0.078*	*0.151*	*0.204*
12	6,5-6,7	*0.083*	*0.134*	*0.203*
		0.080	0.136	0.200
Коэф. вариации				

$\varphi_н$ = 31

$C_н$ = 0.019

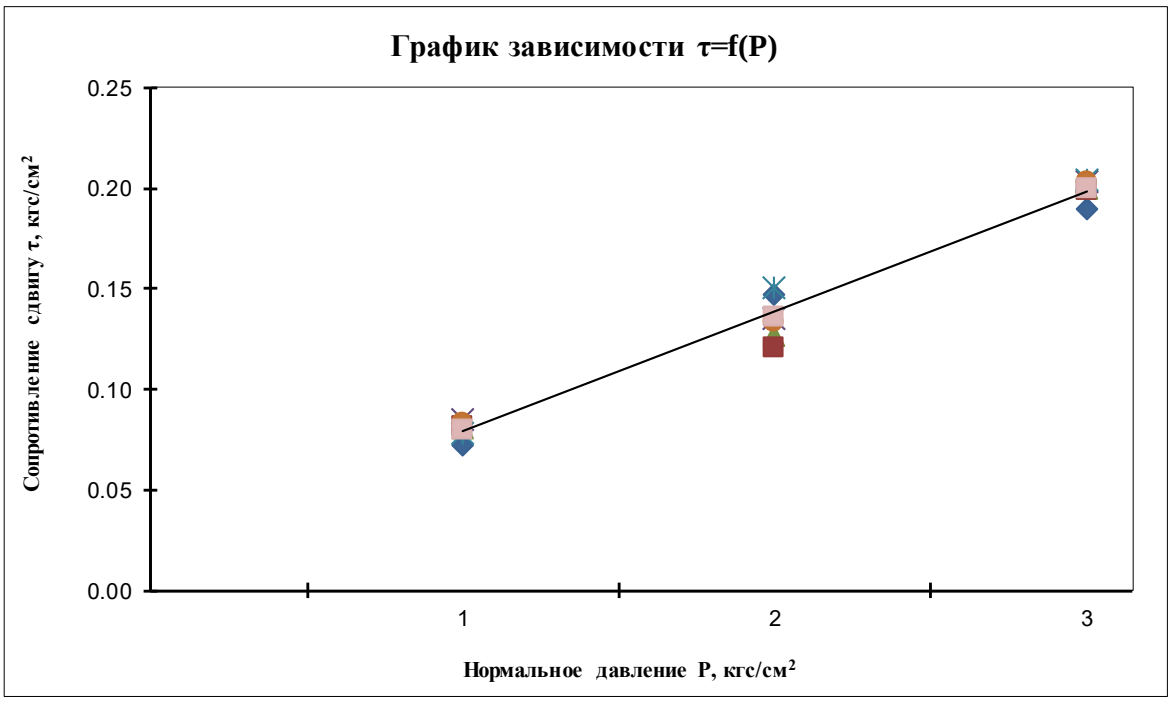

РЕЗУЛЬТАТЫ ЛАБОРАТОРНЫХ ОПРЕДЕЛЕНИЙ ПОКАЗАТЕЛЕЙ ПРОЧНОСТИ ГРУНТА

ИГЭ-4

Схема испытаний:

№№ скважин	Глубина отбора образцов			
		1	2	3
3	1,7-1,9	*0.064*	*0.123*	*0.153*
3	3,0-3,2	*0.080*	*0.128*	*0.174*
4	2,8-3,0	*0.085*	*0.121*	*0.182*
6	0,7-0,9	*0.077*	*0.136*	*0.175*
6	0,4-0,6	*0.076*	*0.113*	*0.170*
9	0,7-0,9	*0.088*	*0.123*	*0.187*
		0.078	0.124	0.174
Коэф. вариации				

$\varphi_н$ = 25

$C_н$ = 0.03

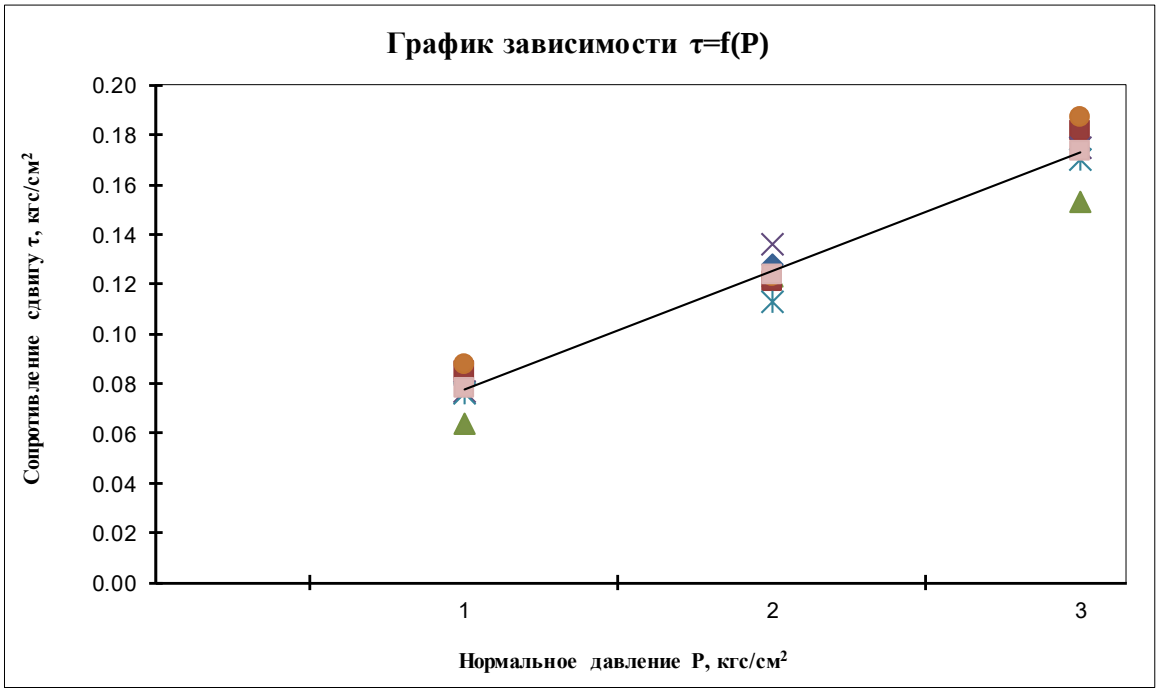

РЕЗУЛЬТАТЫ ЛАБОРАТОРНЫХ ОПРЕДЕЛЕНИЙ ПОКАЗАТЕЛЕЙ ПРОЧНОСТИ ГРУНТА

ИГЭ-6

Схема испытаний:

№№ скважин	Глубина отбора образцов			
		1	2	3
2	3,0-3,2	*0.094*	*0.156*	*0.183*
10	5,6-5,8	*0.115*	*0.168*	*0.252*
1	8,6-8,8	*0.115*	*0.135*	*0.193*
1	9,1-9,3	*0.114*	*0.205*	*0.270*
3	4,7-4,9	*0.104*	*0.158*	*0.182*
3	7,0-7,2	*0.110*	*0.160*	*0.245*
		0.109	0.164	0.221
Коэф. вариации				

$\varphi_н$ = 21

$C_н$ = 0.07

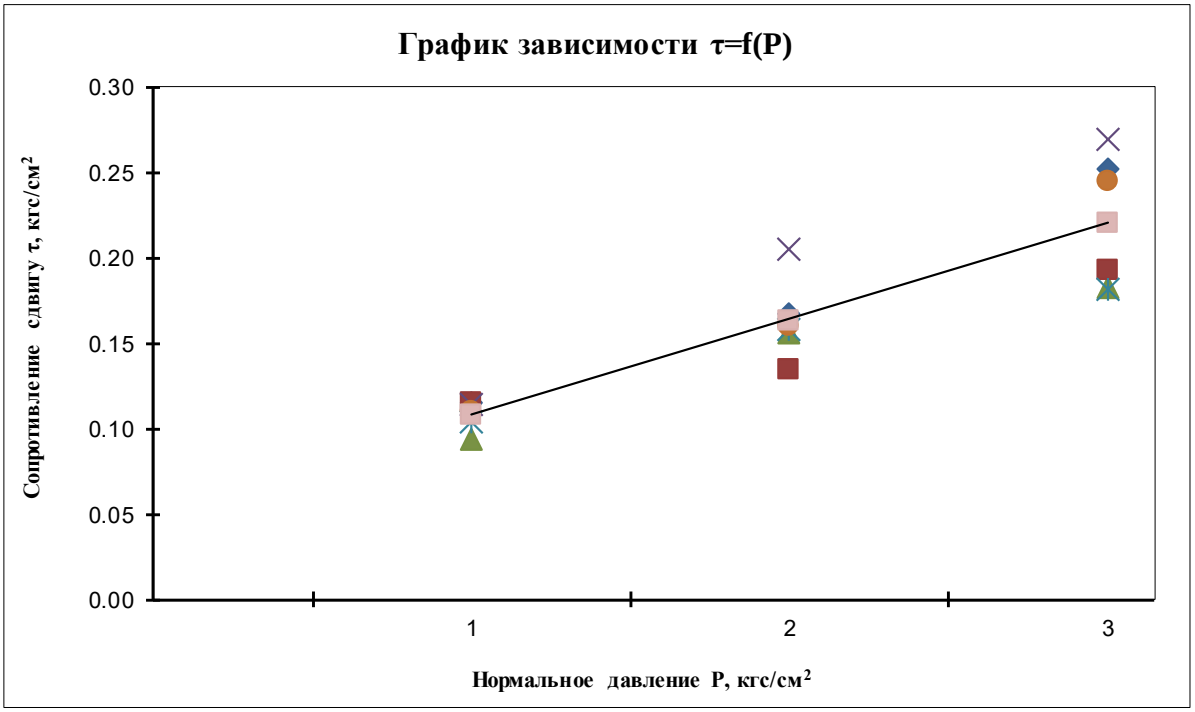

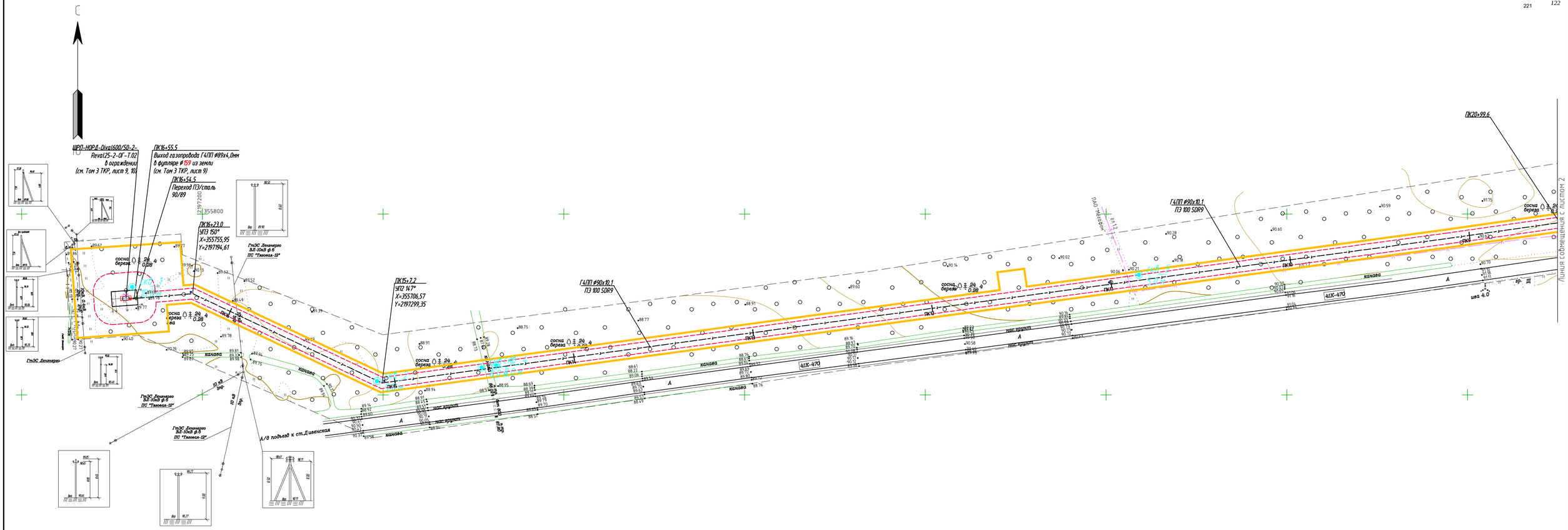

Условные обозначения

скв_2 5,0 м — Инженерно-геологическая скважин, ее номер и глубина

Проектируемый газопровод

Схема расположения листов:

лист 1	лист 2

Изм.	Кол. уч.	Лист	№ док.	Подп.	Дата
Геолог		Свердлова			02.2023
Нач.партии		Полуэктова			02.2023
ГИО		Очкасов			02.2023
Н.контроль		Одегова			02.2023

3834.001.ИИ.0/0.1294-ИГИ-Г.1

"Межпоселковый газопровод до п. Дивенский Гатчинского района Ленинградской области"

Инженерно-геологические изыскания Линейная часть.

Стадия	Лист	Листов
П	1	2

План трассы газопровода

М 1:1000

ООО "ГеоКорп" Санкт-Петербург

Взам. инв.N | Подпись и дата | Инв. N подл.

Формат А3х3

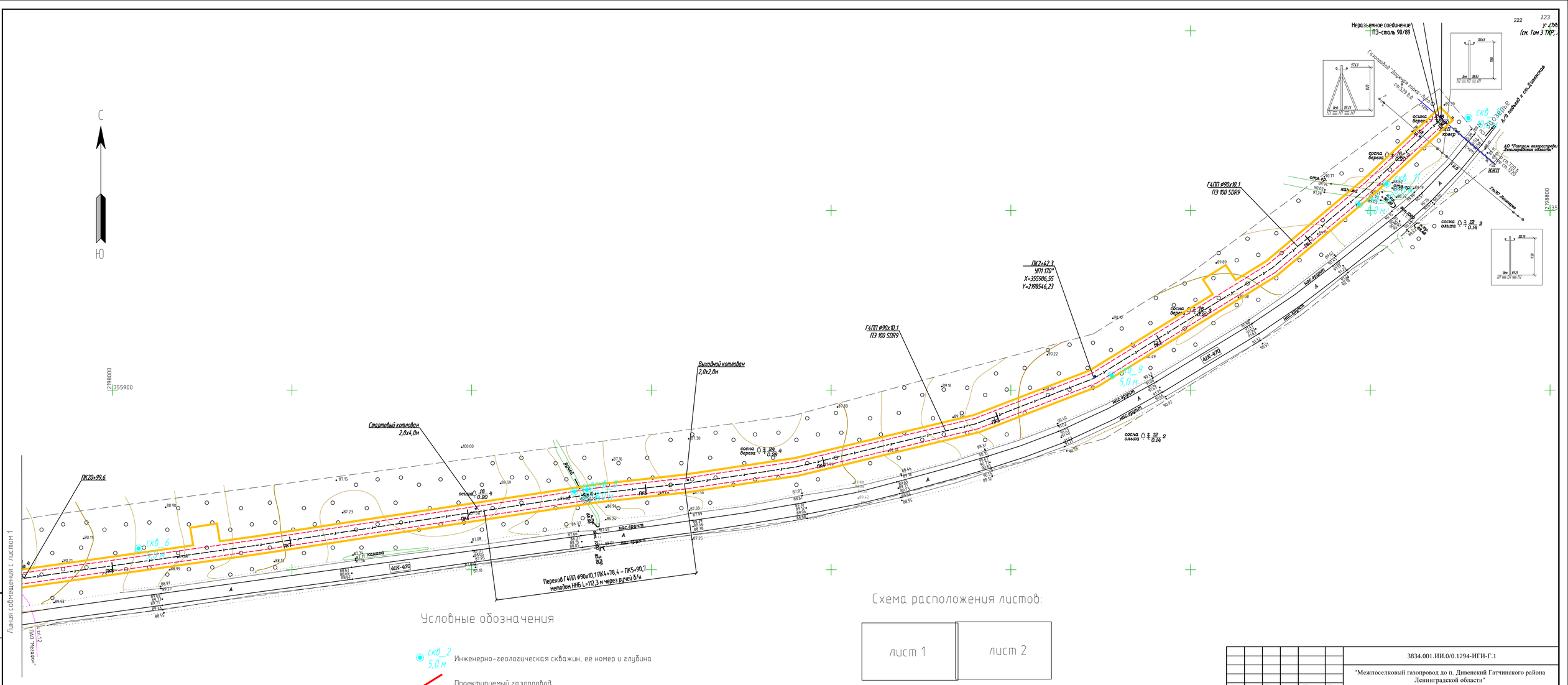

						3834.001.ИИ.0/0.1294-ИГИ-Г.1
						"Межпоселковый газопровод до п. Дивенский Гатчинского района Ленинградской области"
Изм.	Кол. уч.	Лист	№ док.	Подп.	Дата	
Геолог		Свердлова			02.2023	Инженерно-геологические изыскания Линейная часть.
Нач.партии		Полуэктова			02.2023	План трассы газопровода М 1:1000
ГИО		Очкасов			02.2023	
Н.контроль		Одегова			02.2023	

Стадия	Лист	Листов
П	1	2

ООО "ГеоКорп" Санкт-Петербург

Взам. инв.N | Подпись и дата | Инв. N подл.

Формат А3х

Скважина: 1
Абсолютная отметка устья: 89.7м.

Геол. возр.	Глуб. подош	Абсол отмет	Мощн. слоя	Литолог. разрез	Описание грунтов	Появл. воды	Устан. воды
	0.3	89.4	0.3	Сл1	Почвенно-растительный слой.		
gIII				2	Суглинки легкие и тяжелые пылеватые полутвердые, с линзами песков до 2-3 %, красно-коричневые.		
	3.0	86.7	2.7			2.0	2.0
	3.9	85.8	0.9	4	Суглинки легкие и тяжелые пылеватые полутвердые, с линзами песков до 2-3 %, красно-коричневые.		
D2					Глины легкие пылеватые, твердые, местами с прослоями полутвердых, красновато-коричневые, красновато-серые и серые.		
				6			
	10.0	79.7	6.1				

Масштаб 1:100
Дата выработки:10.01.2023

Скважина: 2
Абсолютная отметка устья: 89.5м.

Геол. возр.	Глуб. подош	Абсол отмет	Мощн. слоя	Литолог. разрез	Описание грунтов	Появл. воды	Устан. воды
	0.2	89.3	0.2	Сл1	Почвенно-растительный слой.		
gIII				5	Пески пылеватые плотные, с прослоями суглинков и супесей, с остатками органических веществ, светло-коричневые.	1.0	1.0
	2.6	86.9	2.4				
D2				6	Глины легкие пылеватые, твердые, местами с прослоями полутвердых, красновато-коричневые, красновато-серые и серые.		
	5.0	84.5	2.4				

Масштаб 1:100
Дата выработки:10.01.2023

Скважина: 3
Абсолютная отметка устья: 88.6м.

Геол. возр.	Глуб. подош	Абсол отмет	Мощн. слоя	Литолог. разрез	Описание грунтов	Появл. воды	Устан. воды
	0.4	88.2	0.4	Сл1	Почвенно-растительный слой.		
gIII				4	Суглинки легкие и тяжелые пылеватые полутвердые, с линзами песков до 2-3 %, красно-коричневые.		
	3.9	84.7	3.5			2.6	2.6
D2				6	Глины легкие пылеватые, твердые, местами с прослоями полутвердых, красновато-коричневые, красновато-серые и серые.		
	8.0	80.6	4.1				

Масштаб 1:100
Дата выработки:10.01.2023

Скважина: 4
Абсолютная отметка устья: 89.1м.

Геол. возр.	Глуб. подош	Абсол отмет	Мощн. слоя	Литолог. разрез	Описание грунтов	Появл. воды	Устан. воды
	0.4	88.7	0.4	Сл1	Почвенно-растительный слой.		
gIII				2	Супеси песчанистые пластичные, с прослоями песков, красно-коричневые.		
	2.0	87.1	1.6				
	4.1	85.0	2.1	4	Суглинки легкие и тяжелые пылеватые полутвердые, с линзами песков до 2-3 %, красно-коричневые.	3.1	3.1
D2				6	Глины легкие пылеватые, твердые, местами с прослоями полутвердых, красновато-коричневые, красновато-серые и серые.		
	8.0	81.1	3.9				

Масштаб 1:100
Дата выработки:10.01.2023

Скважина: 6
Абсолютная отметка устья: 89.5м.

Геол. возр.	Глуб. подош	Абсол отмет	Мощн. слоя	Литолог. разрез	Описание грунтов	Появл. воды	Устан. воды
	0.1	89.4	0.1	Сл1	Почвенно-растительный слой.		
gIII	1.1	88.4	1.0	4	Суглинки легкие и тяжелые пылеватые полутвердые, с линзами песков до 2-3 %, красно-коричневые.		
				8	Пески мелкие плотные, с прослоями суглинков и супесей, с остатками органических веществ, светло-коричневые.		
Q2	5.0	84.5	3.9				

Масштаб 1:100
Дата выработки:18.01.2023

Скважина: 7
Абсолютная отметка устья: 86.5м.

Геол. возр.	Глуб. подош	Абсол отмет	Мощн. слоя	Литолог. разрез	Описание грунтов	Появл. воды	Устан. воды
	0.1	86.4	0.1	Сл1	Почвенно-растительный слой.		
bIV	1.0	85.5	0.9	1	Торф и сильноразложившиеся грунты, черного цвета.		
gIII				5	Пески пылеватые плотные, с прослоями суглинков и супесей, с остатками органических веществ, светло-коричневые.	2.1	2.1
	4.0	82.5	3.0				
	4.7	81.8	0.7	3	Супеси песчанистые твердые, с прослоями песков, красно-коричневые.		
Q2	6.0	80.5	1.3	7	Известняки низкой прочности, серые, буровато-серые, с прослоями мергелей, глин твердых, трещиноватые, трещины заполнены песчано-глинистым материалом.		
	8.0	78.5	2.0	8	Пески мелкие плотные, с прослоями суглинков и супесей, с остатками органических веществ, светло-коричневые.		

Масштаб 1:100
Дата выработки:18.01.2023

Скважина: 8
Абсолютная отметка устья: 86.2м.

Геол. возр.	Глуб. подош	Абсол отмет	Мощн. слоя	Литолог. разрез	Описание грунтов	Появл. воды	Устан. воды
	0.1	86.1	0.1	Сл1	Почвенно-растительный слой.		
bIV	1.1	85.1	1.0	1	Торф и сильноразложившиеся грунты, черного цвета.		
gIII				5	Пески пылеватые плотные, с прослоями суглинков и супесей, с остатками органических веществ, светло-коричневые.	2.1	2.1
	4.4	81.8	3.3				
Q2	5.3	80.9	0.9	7	Известняки низкой прочности, серые, буровато-серые, с прослоями мергелей, глин твердых, трещиноватые, трещины заполнены песчано-глинистым материалом.		
	10.0	76.2	4.7	8	Пески мелкие плотные, с прослоями суглинков и супесей, с остатками органических веществ, светло-коричневые.		

Масштаб 1:100
Дата выработки:18.01.2023

Скважина: 10
Абсолютная отметка устья: 89.1м.

Геол. возр.	Глуб. подош	Абсол отмет	Мощн. слоя	Литолог. разрез	Описание грунтов	Появл. воды	Устан. воды
	0.1	89.0	0.1	Сл1	Почвенно-растительный слой.		
gIII	1.0	88.1	0.9	2	Супеси песчанистые пластичные, с прослоями песков, красно-коричневые.		
	5.2	83.9	4.2	5	Пески пылеватые плотные, с прослоями суглинков и супесей, с остатками органических веществ, светло-коричневые.	2.3	2.3
D2	7.0	82.1	1.8	6	Глины легкие пылеватые, твердые, местами с прослоями полутвердых, красновато-коричневые, красновато-серые и серые.		
Q2	8.0	81.1	1.0	8	Пески мелкие плотные, с прослоями суглинков и супесей, с остатками органических веществ, светло-коричневые.		

Масштаб 1:100
Дата выработки:17.01.2023

Скважина: 5
Абсолютная отметка устья: 90.0м.

Геол. возр.	Глуб. подош	Абсол отмет	Мощн. слоя	Литолог. разрез	Описание грунтов	Появл. воды	Устан. воды
	0.1	89.9	0.1	Сл1	Почвенно-растительный слой.		
tIV	0.6	89.4	0.5	Сл2	Насыпные грунты: пески различной крупности, серо-коричневые, с включениями гравия и гальки.		
gIII	1.1	88.9	0.5	4	Суглинки легкие и тяжелые пылеватые полутвердые, с линзами песков до 2-3 %, красно-коричневые.		
Q2	5.0	85.0	3.9	8	Пески мелкие плотные, с прослоями суглинков и супесей, с остатками органических веществ, светло-коричневые.		

Масштаб 1:100
Дата выработки:10.01.2023

Скважина: 9
Абсолютная отметка устья: 90.4м.

Геол. возр.	Глуб. подош	Абсол отмет	Мощн. слоя	Литолог. разрез	Описание грунтов	Появл. воды	Устан. воды
	0.1	90.3	0.1	Сл1	Почвенно-растительный слой.		
gIII	0.5	89.9	0.4	2	Супеси песчанистые пластичные, с прослоями песков, красно-коричневые.		
	1.3	89.1	0.8	4	Суглинки легкие и тяжелые пылеватые полутвердые, с линзами песков до 2-3 %, красно-коричневые.		
	3.0	87.4	1.7	3	Супеси песчанистые твердые, с прослоями песков, красно-коричневые.		
	4.0	86.4	1.0	2	Супеси песчанистые пластичные, с прослоями песков, красно-коричневые.	4.1	4.1
	5.0	85.4	1.0	3	Супеси песчанистые твердые, с прослоями песков, красно-коричневые.		

Масштаб 1:100
Дата выработки:17.01.2023

Скважина: 11
Абсолютная отметка устья: 89.1м.

Геол. возр.	Глуб. подош	Абсол отмет	Мощн. слоя	Литолог. разрез	Описание грунтов	Появл. воды	Устан. воды
	0.2	88.9	0.2	Сл1	Почвенно-растительный слой.		
gIII				2	Супеси песчанистые пластичные, с прослоями песков, красно-коричневые.	0.8	0.8
	4.0	85.1	3.8				
Q2	5.3	83.8	1.3	8	Пески мелкие плотные, с прослоями суглинков и супесей, с остатками органических веществ, светло-коричневые.		
	6.9	82.2	1.6	7	Известняки низкой прочности, серые, буровато-серые, с прослоями мергелей, глин твердых, трещиноватые, трещины заполнены песчано-глинистым материалом.		
	8.0	81.1	1.1	8	Пески мелкие плотные, с прослоями суглинков и супесей, с остатками органических веществ, светло-коричневые.		

Масштаб 1:100
Дата выработки:17.01.2023

Скважина: 12
Абсолютная отметка устья: 89.4м.

Геол. возр.	Глуб. подош	Абсол отмет	Мощн. слоя	Литолог. разрез	Описание грунтов	Появл. воды	Устан. воды
	0.3	89.1	0.3	Сл1	Почвенно-растительный слой.		
bIV	1.7	87.7	1.4	1	Торф и сильноразложившиеся грунты, черного цвета.		
gIII	2.9	86.5	1.2	2	Супеси песчанистые пластичные, с прослоями песков, красно-коричневые.	2.0	2.0
	3.8	85.6	0.9	4	Суглинки легкие и тяжелые пылеватые полутвердые, с линзами песков до 2-3 %, красно-коричневые.		
	8.5	80.9	4.7	3	Супеси песчанистые твердые, с прослоями песков, красно-коричневые.		
Q2	10.0	79.4	1.5	8	Пески мелкие плотные, с прослоями суглинков и супесей, с остатками органических веществ, светло-коричневые.		

Масштаб 1:100
Дата выработки:10.01.2023

						3834.001.ИИ.0/0.1294-ИГИ-Г.1	
						"Межпоселковый газопровод до п. Дивенский Гатчинского района Ленинградской области"	
Изм.	Кол.	Лист	№ док.	Подпись	Дата		
Геолог		Свердлова			02.2023	Инженерно-геологические изыскания Линейная часть.	Стадия: П; Лист: ; Листов: 1
Нач.партии		Полуэктова			02.2023		
ГИО		Очкасов			02.2023	Инженерно-геологические колонки	ООО «ГеоКорп»
Н.контроль		Одегова			02.2023		

Взам. инв.№

Подпись и дата

Инв.№ подл.

Формат

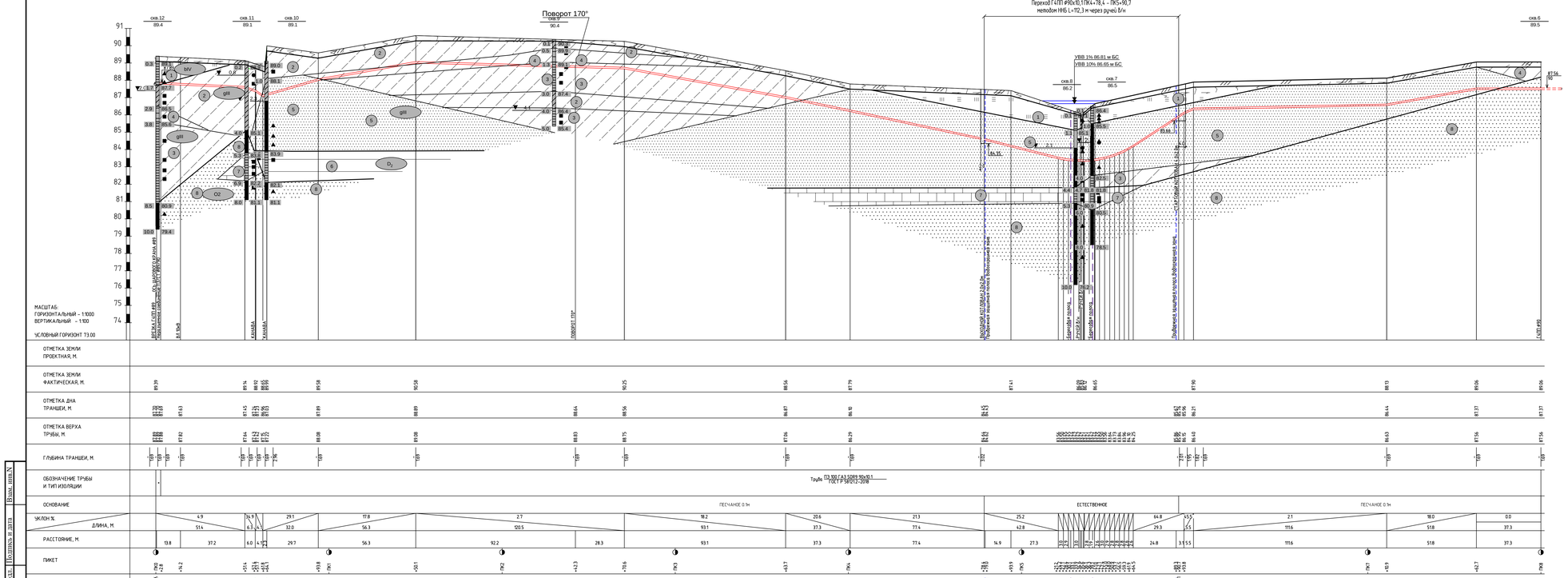

УСЛОВНЫЕ ОБОЗНАЧЕНИЯ

224

125

Труба стальная ГОСТ 10705
• 89х4,0мм В изоляции усиленного типа

Условные обозначения

Cn0	Почвенно-растительный слой.
5 gIII	Пески пылеватые плотные, с прослоями суглинков и супесей, с остатками органических веществ, светло-коричневые.
8 O2	Пески мелкие плотные, с прослоями суглинков и супесей, с остатками органических веществ, светло-коричневые.
4 gIII	Суглинки легкие и тяжелые пылеватые полутвердые, с линзами песков до 2-3 %, красно-коричневые.
Cn0 IV	Насыпные грунты: пески различной крупности, серо-коричневые, с включениями гравия и гальки.
1 bIV	Торф и сильноразложившиеся грунты, черного цвета.
2 gIII	Супеси песчанистые пластичные, с прослоями песков, красно-коричневые.
3 gIII	Супеси песчанистые твердые, с прослоями песков, красно-коричневые.
6 D2	Глины легкие пылеватые, твердые, местами с прослоями полутвердых, красновато-коричневые, красновато-серые и серые.
7 O2	Известняки низкой прочности, серые, буровато-серые, с прослоями мергелей, глин твердых, трещиноватые, трещины заполнены песчано-глинистым материалом.

1,0 — 97.07 — глубина и условная отметка границы инженерно-геологического элемента

2.7 — глубина уровня грунтовых вод

5,0 — Глубина и условная отметка забоя скважины, м

						3834.001.ИИ.0/0.1294-ИГИ-Г.3			
						«Межпоселковый газопровод до п. Дивенский Гатчинского района Ленинградской области»			
Изм.	Кол. уч.	Лист	№ док.	Подп.	Дата				
Геолог		Свердлова			02.2023	Инженерно-геологические изыскания Линейная часть.	Стадия	Лист	Листов
							П	1	2
Нач.партии		Полуэктова			02.2023	Профиль трассы газопровода	ООО "ГеоКорп" Санкт-Петербург		
ГИО		Очкасов			02.2023				
Н.контроль		Одегова			02.2023	М 1:1000			

Инв. N подл. | Подпись и дата | Взам. инв.N

Формат А3х4

УСЛОВНЫЕ ОБОЗНАЧЕНИЯ

Н2	КАБЕЛЬ СВЯЗИ ПАО "МЕГАФОН"

Труба стальная ГОСТ 10705
- 89х4,5мм в изоляции полимерными лентами ПОЛИЛЕН 40-ЛИ-63 и ПОЛИЛЕН-ОБ 40-ОБ-63 в сост. ЦВПС-Г 90/89

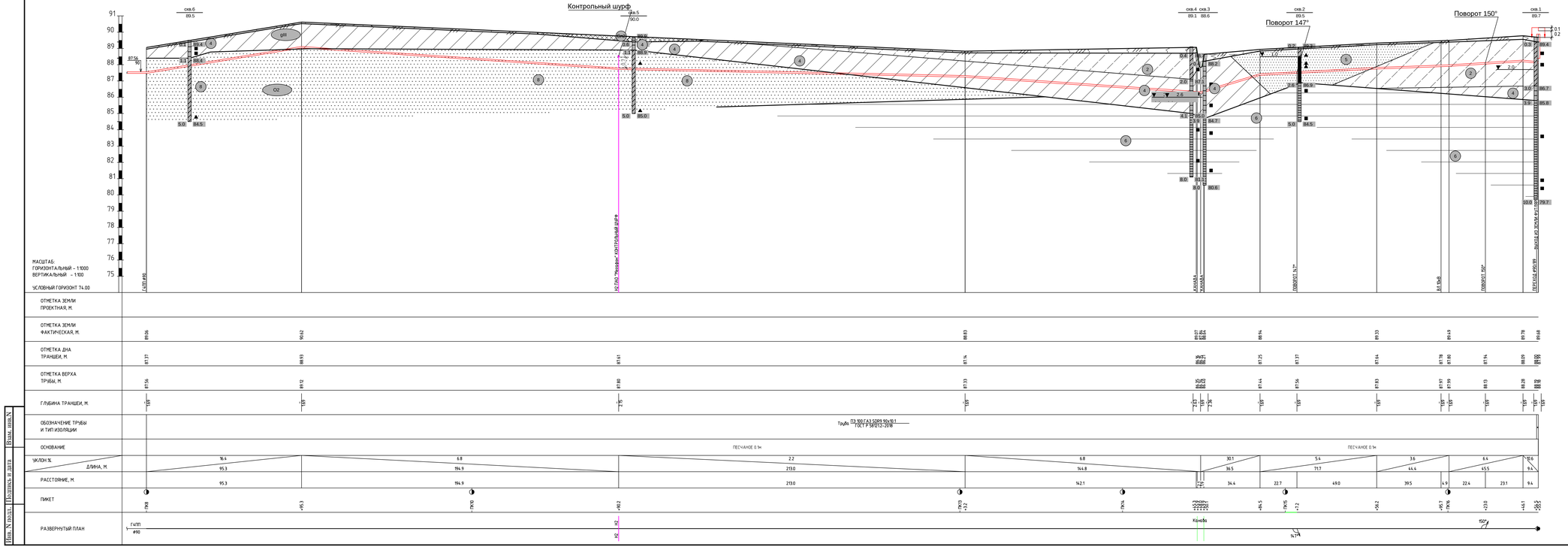

Условные обозначения

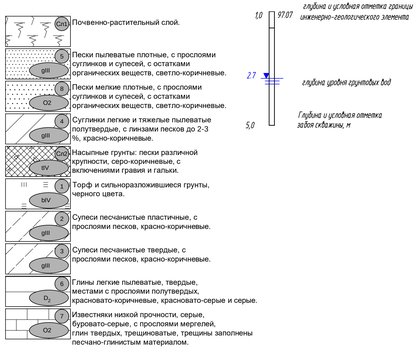

Изм.	Кол. уч.	Лист	№ док.	Подп.	Дата	3834.001.ИИ.0/0.1294-ИГИ-Г.3
Геолог		Свердлова			02.2023	«Межпоселковый газопровод до п. Дивенский Гатчинского района Ленинградской области»
Нач.партии		Полуэктова			02.2023	Инженерно-геологические изыскания Линейная часть.
ГИО		Очкасов			02.2023	Профиль трассы газопровода
Н.контроль		Одегова			02.2023	М 1:1000

Стадия	Лист	Листов
П	2	2

ООО "ГеоКорп" Санкт-Петербург

Формат А3х4

Взам. инв.N | Подпись и дата | Инв. N подл.

Выписка из Единого государственного реестра недвижимости об объекте недвижимости

Сведения о характеристиках объекта недвижимости

На основании запроса от 21.03.2023, поступившего на рассмотрение 23.03.2023, сообщаем, что согласно записям Единого государственного реестра недвижимости:

Земельный участок			
(вид объекта недвижимости)			
Лист № ___ Раздела **1**	Всего листов раздела **1:** ___	Всего разделов: **0**	Всего листов выписки: **2656**
21.03.2023 № КУВИ-001/2023-67368210			
Кадастровый номер:		**47:23:0000000:79**	

Номер кадастрового квартала:	47:23:0000000
Дата присвоения кадастрового номера:	20.07.2007
Ранее присвоенный государственный учетный номер:	Условный номер: 47-78-01/022/2008-454
Адрес:	Ленинградская область, Гатчинский район, Гатчинское лесничество, участковые лесничества: Елизаветинское кв.1-169, Таицкое кв.1-109, 113-150, Заречское кв.1-136, Рылеевское кв.1-55, 57-151, Сусанинское кв.1-146, Вырицкое кв, .1-184, Слудицкое кв.1-146, Новинское кв.1-186, Чащинское кв. 1-115, Карташевское кв.1-6, 13-15, 18, 19, 23-28, 32-34, 40, Дружносельское кв.1-21, 25-60, 69-72, 81-84, Онцевское кв.1-81, Орлинское кв.1-51, 85-116, Дивинское кв.46-113, Минское кв.1-9, 101-103, 201, 301-305, 401, 402, 501, 601-608, 701, 801-820, 901-906, 1001, 1101-1117, 1201-1226, 1301-1320, 1401, 1403-1410, 1501, 1601, 1701, 1702
Площадь:	1834386055 кв. м
Кадастровая стоимость, руб.:	1724826855.78
Кадастровые номера расположенных в пределах земельного участка объектов недвижимости:	0:0:0:2639(47), 47:00:0000000:1574, 47:00:0000000:1632, 47:00:0000000:1688, 47:00:0000000:1705, 47:14:0000000:26865, 47:23:0000000:36242, 47:23:0000000:49193, 47:23:0000000:49800, 47:23:0000000:50035, 47:23:0000000:50463, 47:23:0000000:50644, 47:23:0000000:50648, 47:23:0000000:50786, 47:23:0000000:50820, 47:23:0000000:50848, 47:23:0000000:50867, 47:23:0000000:50873, 47:23:0000000:50876, 47:23:0000000:50880, 47:23:0000000:50881, 47:23:0000000:50883, 47:23:0000000:50905, 47:23:0000000:50906, 47:23:0000000:50985, 47:23:0000000:50986, 47:23:0000000:50990, 47:23:0000000:51010, 47:23:0000000:51291, 47:23:0123001:9, 47:23:0222001:279, 47:23:0234001:149, 47:23:0244001:767, 47:23:0259002:895, 47:23:0261001:101, 47:23:0408001:2569, 47:23:0441003:140, 47:23:0520001:76, 47:23:0524001:105, 47:23:0524001:110, 47:23:0524002:24, 47:23:0524002:25, 47:23:0524003:47, 47:23:0701001:1849, 47:23:0701001:367, 47:23:0701001:368, 47:23:0701001:369, 47:23:0701001:370, 47:23:0701001:371, 47:23:0701001:379, 47:23:0701001:441, 47:23:0701001:442, 47:23:0701001:443, 47:23:0701001:521, 47:23:0701001:522, 47:23:0701001:529, 47:23:0701001:678, 47:23:0701001:679, 47:23:0701001:680, 47:23:0701001:686, 47:23:0701001:742, 47:23:0701001:743, 47:23:0701001:744, 47:23:0701001:750, 47:23:0701001:751, 47:23:0701001:804, 47:23:0701001:810, 47:23:0701001:811,

	47:23:0701001:812, 47:23:0701001:813, 47:23:0701001:814, 47:23:0701001:903, 47:23:0707002:104, 47:23:0804002:1840, 47:23:0906002:32, 47:23:0919002:161, 47:23:0920001:1061, 47:23:0920001:1158, 47:23:0937002:3, 47:23:0937005:47, 47:23:0937005:48, 47:23:1208002:21, 47:23:2208002:113, 47:26:0000000:38492, 47:23:0524001:334, 47:23:0000000:51851, 47:23:0000000:46057, 47:23:0804002:1002, 0:0:0:253, 47:23:0524001:338, 47:14:0000000:21290, 47:23:0000000:51838, 47:23:0000000:51839, 47:23:0524004:260, 47:23:0937004:349, 47:23:0937004:348, 47:23:0524004:259, 47:23:0937004:347, 47:23:0937004:351, 47:23:0000000:4039, 47:23:0524001:341, 47:23:0320001:764, 47:23:0320001:765, 47:23:0320002:627, 47:23:0000000:52381, 47:00:0000000:40086, 47:23:0524001:347, 47:23:0524001:346, 47:23:0524001:345, 47:00:0000000:40094, 47:23:0524001:349, 47:23:0000000:52501, 47:23:0260002:711, 47:23:0260002:715, 47:23:0260002:714, 47:23:0153002:262, 47:00:0000000:40148, 47:25:0110001:95
Кадастровые номера объектов недвижимости, из которых образован объект недвижимости:	данные отсутствуют
Кадастровые номера образованных объектов недвижимости:	47:22:0646001:11, 47:23:0000000:3949, 47:23:0000000:4321, 47:23:0000000:43748, 47:23:0000000:49849, 47:23:0000000:49860, 47:23:0000000:49996, 47:23:0000000:50042, 47:23:0000000:51486, 47:23:0000000:51487, 47:23:0000000:601, 47:23:0153002:32, 47:23:0153002:35, 47:23:0153002:36, 47:23:0153002:37, 47:23:0155003:168, 47:23:0155003:169, 47:23:0155006:12, 47:23:0155006:13, 47:23:0155006:14, 47:23:0155006:15, 47:23:0155006:16, 47:23:0155006:17, 47:23:0156001:141, 47:23:0156001:142, 47:23:0156001:143, 47:23:0156001:144, 47:23:0156001:145, 47:23:0156002:100, 47:23:0156004:25, 47:23:0156004:26, 47:23:0156004:27, 47:23:0156005:18, 47:23:0156007:20, 47:23:0156007:22, 47:23:0156007:23, 47:23:0156007:24, 47:23:0156007:25, 47:23:0156007:26, 47:23:0157001:57, 47:23:0157001:58, 47:23:0320002:248, 47:23:0320002:259, 47:23:0439002:510, 47:23:0439002:630, 47:23:0439002:631, 47:23:0439002:632, 47:23:0439002:633, 47:23:0439002:634, 47:23:0439002:635, 47:23:0439002:636, 47:23:0440001:279, 47:23:0440001:280, 47:23:0440001:281, 47:23:0440001:282, 47:23:0441001:392, 47:23:0441003:131, 47:23:0442001:51, 47:23:0442001:52, 47:23:0442001:53, 47:23:0442001:54, 47:23:0442001:55, 47:23:0442001:56, 47:23:0442001:57, 47:23:0442001:58, 47:23:0442001:59, 47:23:0442001:60, 47:23:0442001:61, 47:23:0442001:62, 47:23:0442001:63, 47:23:0442001:64, 47:23:0442001:65, 47:23:0442001:66, 47:23:0442001:67, 47:23:0442001:68, 47:23:0442001:69, 47:23:0524001:92, 47:23:0524001:95, 47:23:0701001:1790, 47:23:0701001:1791, 47:23:0721001:18, 47:23:0721001:19, 47:23:0721001:20, 47:23:0721001:21, 47:23:0721001:22, 47:23:0721001:23, 47:23:0721001:24, 47:23:0721001:25, 47:23:0721001:26, 47:23:0721001:27, 47:23:0721001:28, 47:23:0721001:29, 47:23:0721001:30, 47:23:0721001:31, 47:23:0721001:32, 47:23:0721002:13, 47:23:0721002:14, 47:23:0721002:15, 47:23:0721002:16, 47:23:0721002:17, 47:23:0721002:18, 47:23:0721002:19, 47:23:0721002:20, 47:23:0721002:21, 47:23:0721002:22, 47:23:0721002:23, 47:23:0721002:24, 47:23:0721002:25, 47:23:0721002:26, 47:23:0721002:27, 47:23:0721002:28, 47:23:0721002:29, 47:23:0721002:30, 47:23:0721002:31, 47:23:0721002:32, 47:23:0721002:33, 47:23:0721002:34, 47:23:0721002:35, 47:23:0721002:36, 47:23:0721002:37, 47:23:0721002:38, 47:23:0721002:39, 47:23:0721002:40, 47:23:0721002:41, 47:23:0721002:42, 47:23:0721002:43, 47:23:0721002:44, 47:23:0721005:11, 47:23:0721005:12, 47:23:0000000:52035, 47:23:0000000:52038, 47:23:0000000:52041, 47:24:0104003:223, 47:23:0000000:52142, 47:23:0000000:52148, 47:23:0260001:1, 47:23:0155001:215, 47:23:0000000:52306, 47:23:0937003:213, 47:23:0937003:214, 47:23:0937003:215, 47:23:0154003:215, 47:23:0155001:216,

	47:23:0000000:52447, 47:23:0801001:1302, 47:23:0937001:307, 47:23:0120004:571, 47:23:0107004:511, 47:23:0442001:294
Сведения о включении объекта недвижимости в состав предприятия как имущественного комплекса:	данные отсутствуют

полное наименование должности	подпись	инициалы, фамилия

М.П.

Выписка из Единого государственного реестра недвижимости об объекте недвижимости

Сведения о характеристиках объекта недвижимости

Земельный участок			
(вид объекта недвижимости)			
Лист № ___ Раздела **1**	Всего листов раздела **1:** ___	Всего разделов: **0**	Всего листов выписки: **2656**
21.03.2023 № КУВИ-001/2023-67368210			
Кадастровый номер:		**47:23:0000000:79**	

Категория земель:	Земли лесного фонда
Виды разрешенного использования:	-
Сведения о кадастровом инженере:	Растеряев Николай Николаевич; Фомичева Марина Александровна, кадастровые работы: образованием одиннадцати частей земельного участка с кадастровым номером 47:23:0000000:79, расположенного по адресу: Ленинградская область, Гатчинский район, Гатчинское лесничество, участковые лесничества: Елизаветинское кв.1-169, Таицкое кв.1-109, 113-150, Заречское кв.1-136, Рылеевское кв.1-55, 57-151, Сусанинское кв.1-146, Вырицкое кв, .1-184, Слудицкое кв.1-146, Новинское кв.1-186, Чащинское кв. 1-115, Карташевское кв.1-6, 13-15, 18, 19, 23-28, 32-34, 40, Дружносельское кв.1-21, 25-60, 69-72, 81-84, Онцевское кв.1-81, Орлинское кв.1-51, 85-116, Дивинское кв.46-113, Минское кв.1-9, 101-103, 201, 301-305, 401, 402, 501, 601- 608, 701, 801-820, 901-906, 1001, 1101-1117, 1201-1226, 1301-1320, 1401, 1403- 1410, 1501, 1601, 1701, 1702; Витченко Вера Андреевна, кадастровые работы: образованием части земельного участка с кадастровым номером 47:23:0000000:79, расположенного: Ленинградская область, Гатчинский район, Гатчинское лесничество, участковые лесничества: Елизаветинское кв.1-169, Таицкое кв.1-109, 113-150, Заречское кв.1-136, Рылеевское кв.1-55, 57-151, Сусанинское кв.1-146, Вырицкое кв, .1-184, Слудицкое кв.1-146, Новинское кв.1-186, Чащинское кв. 1-115, Карташевское кв.1-6, 13-15, 18, 19, 23-28, 32-34, 40, Дружносельское кв.1-21, 25-60, 69-72, 81-84, Онцевское кв.1-81, Орлинское кв.1-51, 85-116, Дивинское кв.46-113, Минское кв.1-9, 101-103, 201, 301-305, 401, 402, 501, 601-608, 701, 801-820, 901-906, 1001, 1101-1117, 1201-1226, 1301-1320, 1401, 1403-1410, 1501, 1601, 1701, 1702; Демко Екатерина Владимировна, №17597, кадастровые работы: образованием части земельного участка с кадастровым номером 47:23:0000000:79, расположенного Ленинградская область, Гатчинский район, Гатчинское лесничество, участковые лесничества: Елизаветинское кв.1-169, Таицкое кв.1-109, 113-150, Заречское кв.1-136, Рылеевское кв.1-55, 57-151, Сусанинское кв.1-146, Вырицкое кв, .1-184, Слудицкое кв.1-146, Новинское кв.1-186, Чащинское кв. 1-115, Карташевское кв.1-6, 13-15, 18, 19, 23-28, 32-34, 40, Дружносельское кв.1-21, 25-60, 69-72, 81-84, Онцевское кв.1-81, Орлинское кв.1-51, 85-116, Дивинское кв.46-113, Минское кв.1-9, 101-103, 201, 301-305, 401, 402, 501, 601-608, 701, 801-820, 901-906, 1001, 1101-1117, 1201-1226, 1301-1320, 1401, 1403-1410, 1501, 1601, 1701, 1702; Панкова Александра Викторовна, кадастровые работы: уточнением частей с учетными номерами 47:23:0000000:79/521 и 47:23:0000000:79/501 земельного участка с кадастровым номером 47:23:0000000:79; Чесных Вадим Сергеевич, №35784, кадастровые работы: уточнение частей с учетными номерами 944, 945, 946 земельного участка с кадастровым номером 47:23:0000000:79 по договору №760-2099-21 от 12.05.2021; Прокофьева Екатерина Иосифовна, кадастровые работы: образованием части земельного участка с кадастровым номером 47:23:0000000:79, расположенного Ленинградская область,

	Гатчинский район, Гатчинское лесничество, участковые лесничества: Елизаветинское кв.1-169, Таицкое кв.1-109, 113-150, Заречское кв.1-136, Рылеевское кв.1-55, 57-151, Сусанинское кв.1-146, Вырицкое кв, .1-184, Слудицкое кв.1-146, Новинское кв.1-186, Чащинское кв. 1-115, Карташевское кв.1-6, 13-15, 18, 19, 23-28, 32-34, 40, Дружносельское кв.1-21, 25-60, 69-72, 81-84, Онцевское кв.1-81, Орлинское кв.1-51, 85-116, Дивинское кв.46-113, Минское кв.1-9, 101-103, 201, 301-305, 401, 402, 501, 601-608, 701, 801-820, 901-906, 1001, 1101-1117, 1201-1226, 1301-1320, 1401, 1403-1410, 1501, 1601, 1701, 1702 по договору №3298 от 30.04.2022; Семенова Татьяна Сергеевна, №24272, кадастровые работы: образованием части земельного участка с кадастровым номером 47:23:0000000:79, расположенного Ленинградская область, Гатчинский район, Гатчинское лесничество, участковые лесничества: Елизаветинское кв.1-169, Таицкое кв.1-109, 113-150, Заречское кв.1-136, Рылеевское кв.1-55, 57-151, Сусанинское кв.1-146, Вырицкое кв, .1-184, Слудицкое кв.1-146, Новинское кв.1-186, Чащинское кв. 1-115, Карташевское кв.1-6, 13-15, 18, 19, 23-28, 32-34, 40, Дружносельское кв.1-21, 25-60, 69-72, 81-84, Онцевское кв.1-81, Орлинское кв.1-51, 85-116, Дивинское кв.46-113, Минское кв.1-9, 101-103, 201, 301-305, 401, 402, 501, 601-608, 701, 801-820, 901-906, 1001, 1101-1117, 1201-1226, 1301-1320, 1401, 1403-1410, 1501, 1601, 1701, 1702 по договору №ПР1 от 05.07.2021; Цветкова Наталия Александровна, кадастровые работы: образованием частей земельного участка с кадастровым номером 47:23:0000000:79, расположенного по адресу: Ленинградская область, Гатчинский район, Гатчинское лесничество, участковые лесничества: Елизаветинское кв.1-169, Таицкое кв.1-109, 113-150, Заречское кв.1-136, Рылеевское кв.1-55, 57-151, Сусанинское кв.1-146, Вырицкое кв, .1-184, Слудицкое кв.1-146, Новинское кв.1-186, Чащинское кв. 1-115, Карташевское кв.1-6, 13-15, 18, 19, 23-28, 32-34, 40, Дружносельское кв.1-21, 25-60, 69-72, 81-84, Онцевское кв.1-81, Орлинское кв.1-51, 85-116, Дивинское кв.46-113, Минское кв.1-9, 101-103, 201, 301-305, 401, 402, 501, 601-608, 701, 801-820, 901-906, 1001, 1101-1117, 1201-1226, 1301-1320, 1401, 1403-1410, 1501, 1601, 1701, 1702 от 04.10.2022; Гереш Иван Андреевич, №1247, кадастровые работы: образованием части земельного участка с кадастровым номером 47:23:0000000:79 по договору №ЛУ/1 от 30.07.2017; Семенова Татьяна Сергеевна, кадастровые работы: образованием части земельного участка с кадастровым номером 47:23:0000000:79 по договору №ПР1 от 05.07.2021; Юркина Елена Владимировна, кадастровые работы: образованием одной части земельного участка с кадастровым номером 47:23:0000000:79, расположенного по адресу: Ленинградская область, Гатчинский район, Гатчинское лесничество, участковые лесничества: Елизаветинское кв.1-169, Таицкое кв.1-109, 113-150, Заречское кв.1-136, Рылеевское кв.1-55, 57-151, Сусанинское кв.1-146, Вырицкое кв, .1-184, Слудицкое кв.1-146, Новинское кв.1-186, Чащинское кв. 1-115, Карташевское кв.1-6, 13-15, 18, 19, 23-28, 32-34, 40, Дружносельское кв.1-21, 25-60, 69-72, 81-84, Онцевское кв.1-81, Орлинское кв.1-51, 85-116, Дивинское кв.46-113, Минское кв.1-9, 101-103, 201, 301-305, 401, 402, 501, 601-608, 701, 801-820, 901-906, 1001, 1101-1117, 1201-1226, 1301-1320, 1401, 1403-1410, 1501, 1601, 1701, 1702 по договору №12/035-2023 от 27.02.2023
Сведения о лесах, водных объектах и об иных природных объектах, расположенных в пределах земельного участка:	данные отсутствуют
Сведения о том, что земельный участок полностью или частично расположен в границах зоны с особыми условиями использования территории или территории объекта культурного наследия	данные отсутствуют
Сведения о том, что земельный участок расположен в границах особой экономической зоны, территории	данные отсутствуют

опережающего социально-экономического развития, зоны территориального развития в Российской Федерации, игорной зоны:	
Сведения о том, что земельный участок расположен в границах особо охраняемой природной территории, охотничьих угодий, лесничеств, лесопарков:	данные отсутствуют
Сведения о результатах проведения государственного земельного надзора:	данные отсутствуют
Сведения о расположении земельного участка в границах территории, в отношении которой утвержден проект межевания территории:	данные отсутствуют

полное наименование должности	подпись	инициалы, фамилия

М.П.

Выписка из Единого государственного реестра недвижимости об объекте недвижимости

Сведения о характеристиках объекта недвижимости

Земельный участок			
(вид объекта недвижимости)			
Лист № ___ Раздела **1**	Всего листов раздела **1:** ___	Всего разделов: **0**	Всего листов выписки: **2656**
21.03.2023 № КУВИ-001/2023-67368210			
Кадастровый номер:		**47:23:0000000:79**	

Условный номер земельного участка:	данные отсутствуют
Сведения о принятии акта и (или) заключении договора, предусматривающих предоставление в соответствии с земельным законодательством исполнительным органом государственной власти или органом местного самоуправления находящегося в государственной или муниципальной собственности земельного участка для строительства наемного дома социального использования или наемного дома коммерческого использования:	данные отсутствуют
Сведения о том, что земельный участок или земельные участки образованы на основании решения об изъятии земельного участка и (или) расположенного на нем объекта недвижимости для государственных или муниципальных нужд:	данные отсутствуют
Сведения о том, что земельный участок образован из земель или земельного участка, государственная собственность на которые не разграничена:	данные отсутствуют
Сведения о наличии земельного спора о местоположении границ земельных участков:	данные отсутствуют
Статус записи об объекте недвижимости:	Сведения об объекте недвижимости имеют статус "актуальные, ранее учтенные"
Особые отметки:	Граница земельного участка не установлена в соответствии с требованиями земельного законодательства. Посредством данного земельного участка обеспечен доступ к земельному участку (земельным участкам) с кадастровым номером (кадастровыми номерами): 47:23:0000000:4321, 47:23:0000000:52142, 47:23:0000000:52148, 47:23:0153002:37, 47:23:0155001:215, 47:23:0320002:248, 47:23:0440001:279, 47:23:1109006:215, 47:23:2502004:78. Сведения об ограничениях права на объект недвижимости, обременениях данного объекта, не зарегистрированных в реестре прав, ограничений прав и обременений недвижимого имущества: Вид ограничения (обременения): Прочие ограничения прав и обременения объекта недвижимости; срок действия не установлен. Вид ограничения (обременения): Прочие ограничения прав и обременения объекта недвижимости; срок действия не установлен. Вид ограничения (обременения): Прочие ограничения прав и обременения объекта недвижимости; срок действия не установлен. Вид ограничения (обременения): Прочие ограничения прав и обременения объекта недвижимости; срок действия не установлен. Вид ограничения (обременения): Прочие ограничения прав и

обременения объекта недвижимости; срок действия не установлен. Вид ограничения
(обременения): Прочие ограничения прав и обременения объекта недвижимости; срок
действия не установлен. Вид ограничения (обременения): Прочие ограничения прав и
обременения объекта недвижимости; срок действия не установлен. Вид ограничения
(обременения): Прочие ограничения прав и обременения объекта недвижимости; срок
действия не установлен. Вид ограничения (обременения): Прочие ограничения прав и
обременения объекта недвижимости; срок действия не установлен. Вид ограничения
(обременения): Прочие ограничения прав и обременения объекта недвижимости; срок
действия не установлен. Вид ограничения (обременения): Прочие ограничения прав и
обременения объекта недвижимости; срок действия не установлен. Вид ограничения
(обременения): Прочие ограничения прав и обременения объекта недвижимости; срок
действия не установлен. Вид ограничения (обременения): Прочие ограничения прав и
обременения объекта недвижимости; срок действия не установлен. Вид ограничения
(обременения): Прочие ограничения прав и обременения объекта недвижимости; срок
действия не установлен. Вид ограничения (обременения): Прочие ограничения прав и
обременения объекта недвижимости; срок действия не установлен. Вид ограничения
(обременения): Прочие ограничения прав и обременения объекта недвижимости; срок
действия не установлен. Вид ограничения (обременения): Прочие ограничения прав и
обременения объекта недвижимости; срок действия не установлен. Вид ограничения
(обременения): Прочие ограничения прав и обременения объекта недвижимости; срок
действия не установлен. Вид ограничения (обременения): Прочие ограничения прав и
обременения объекта недвижимости; срок действия не установлен. Вид ограничения
(обременения): Прочие ограничения прав и обременения объекта недвижимости; срок
действия не установлен. Вид ограничения (обременения): Прочие ограничения прав и
обременения объекта недвижимости; срок действия не установлен. Вид ограничения
(обременения): Прочие ограничения прав и обременения объекта недвижимости; срок
действия не установлен. Вид ограничения (обременения): Прочие ограничения прав и
обременения объекта недвижимости; срок действия не установлен. Вид ограничения
(обременения): Прочие ограничения прав и обременения объекта недвижимости; срок
действия не установлен. Вид ограничения (обременения): Прочие ограничения прав и
обременения объекта недвижимости; срок действия не установлен. Вид ограничения
(обременения): Прочие ограничения прав и обременения объекта недвижимости; срок
действия не установлен. Вид ограничения (обременения): Прочие ограничения прав и
обременения объекта недвижимости; срок действия не установлен; Реквизиты документа-
основания: Распоряжение от 2012-09-05 № 875. Вид ограничения (обременения): Прочие
ограничения прав и обременения объекта недвижимости; срок действия не установлен. Вид
ограничения (обременения): Прочие ограничения прав и обременения объекта
недвижимости; срок действия не установлен. Вид ограничения (обременения): Прочие
ограничения прав и обременения объекта недвижимости; срок действия не установлен. Вид
ограничения (обременения): Прочие ограничения прав и обременения объекта
недвижимости; срок действия не установлен. Вид ограничения (обременения): Прочие
ограничения прав и обременения объекта недвижимости; срок действия не установлен. Вид
ограничения (обременения): Прочие ограничения прав и обременения объекта
недвижимости; срок действия не установлен. Вид ограничения (обременения): Прочие
ограничения прав и обременения объекта недвижимости; срок действия не установлен. Вид
ограничения (обременения): Прочие ограничения прав и обременения объекта
недвижимости; срок действия не установлен. Вид ограничения (обременения): Прочие
ограничения прав и обременения объекта недвижимости; срок действия не установлен. Вид
ограничения (обременения): Прочие ограничения прав и обременения объекта

недвижимости; срок действия не установлен. Вид ограничения (обременения): Прочие ограничения прав и обременения объекта недвижимости; срок действия не установлен. Вид ограничения (обременения): Прочие ограничения прав и обременения объекта недвижимости; срок действия не установлен. Вид ограничения (обременения): Прочие ограничения прав и обременения объекта недвижимости; срок действия не установлен. Вид ограничения (обременения): Прочие ограничения прав и обременения объекта недвижимости; срок действия не установлен. Вид ограничения (обременения): Прочие ограничения прав и обременения объекта недвижимости; срок действия не установлен. Вид ограничения (обременения): Прочие ограничения прав и обременения объекта недвижимости; срок действия не установлен. Вид ограничения (обременения): Прочие ограничения прав и обременения объекта недвижимости; срок действия не установлен. Вид ограничения (обременения): Прочие ограничения прав и обременения объекта недвижимости; срок действия не установлен. Вид ограничения (обременения): Прочие ограничения прав и обременения объекта недвижимости; срок действия не установлен. Вид ограничения (обременения): Прочие ограничения прав и обременения объекта недвижимости; срок действия не установлен. Вид ограничения (обременения): Прочие ограничения прав и обременения объекта недвижимости; срок действия не установлен. Вид ограничения (обременения): Прочие ограничения прав и обременения объекта недвижимости; срок действия не установлен. Вид ограничения (обременения): Прочие ограничения прав и обременения объекта недвижимости; срок действия не установлен. Вид ограничения (обременения): Прочие ограничения прав и обременения объекта недвижимости; срок действия не установлен. Вид ограничения (обременения): Прочие ограничения прав и обременения объекта недвижимости; срок действия не установлен. Вид ограничения (обременения): Прочие ограничения прав и обременения объекта недвижимости; срок действия не установлен. Вид ограничения (обременения): Прочие ограничения прав и обременения объекта недвижимости; срок действия не установлен. Вид ограничения (обременения): Прочие ограничения прав и обременения объекта недвижимости; срок действия не установлен. Вид ограничения (обременения): Прочие ограничения прав и обременения объекта недвижимости; срок действия не установлен. Вид ограничения (обременения): Прочие ограничения прав и обременения объекта недвижимости; срок действия не установлен. Вид ограничения (обременения): Прочие ограничения прав и обременения объекта недвижимости; срок действия не установлен. Вид ограничения (обременения): Прочие ограничения прав и обременения объекта недвижимости; срок действия не установлен. Вид ограничения (обременения): Прочие ограничения прав и обременения объекта недвижимости; срок действия не установлен. Вид ограничения (обременения): Прочие ограничения прав и обременения объекта недвижимости; срок действия не установлен. Вид ограничения (обременения): Прочие ограничения прав и обременения объекта недвижимости; срок действия не установлен. Вид ограничения (обременения): Прочие ограничения прав и обременения объекта недвижимости; срок действия не установлен. Вид ограничения (обременения): Прочие ограничения прав и обременения объекта недвижимости; срок действия не установлен. Вид ограничения (обременения): Прочие ограничения прав и обременения объекта недвижимости; срок действия не установлен. Вид ограничения (обременения): Прочие ограничения прав и обременения объекта недвижимости; срок действия не установлен. Вид ограничения (обременения): Прочие ограничения прав и обременения объекта недвижимости; срок действия не установлен. Вид ограничения (обременения): Прочие ограничения прав и обременения объекта недвижимости; срок действия не установлен. Вид ограничения (обременения): Прочие ограничения прав и обременения объекта недвижимости; срок действия не установлен. Вид ограничения (обременения): Прочие ограничения прав и обременения объекта недвижимости; срок действия не установлен. Вид ограничения (обременения): Прочие ограничения прав и обременения объекта недвижимости; срок действия не установлен. Вид ограничения (обременения): Прочие ограничения прав и обременения объекта недвижимости; срок действия не установлен. Вид ограничения (обременения): Прочие ограничения прав и обременения объекта недвижимости; срок действия не установлен. Вид ограничения (обременения): Прочие ограничения прав и обременения объекта недвижимости; срок действия не установлен. Вид ограничения (обременения): Прочие ограничения прав и обременения объекта недвижимости; срок действия не установлен. Вид ограничения (обременения): Прочие ограничения прав и обременения объекта недвижимости; срок действия не установлен. Вид ограничения (обременения): Прочие ограничения прав и обременения объекта недвижимости; срок действия не установлен. Вид ограничения (обременения): Прочие ограничения прав и обременения объекта недвижимости; срок действия не установлен. Вид ограничения (обременения): Прочие ограничения прав и обременения объекта недвижимости; срок действия не установлен. Вид ограничения (обременения): Прочие ограничения прав и обременения объекта недвижимости; срок действия не установлен. Вид ограничения (обременения): Прочие ограничения прав и обременения объекта недвижимости; срок действия не установлен. Вид ограничения (обременения): Прочие ограничения прав и обременения объекта недвижимости; срок действия не установлен. Вид ограничения (обременения): Прочие ограничения прав и обременения объекта недвижимости; срок действия не установлен. Вид ограничения (обременения): Прочие ограничения прав и обременения объекта недвижимости; срок действия не установлен. Вид ограничения (обременения): Прочие ограничения прав и обременения объекта недвижимости; срок действия не установлен. Вид ограничения (обременения): Прочие ограничения прав и обременения объекта недвижимости; срок действия не установлен. Вид ограничения (обременения): Прочие ограничения прав и обременения объекта недвижимости; срок действия не установлен. Вид ограничения (обременения): Прочие ограничения прав и обременения объекта недвижимости; срок действия не установлен. Вид ограничения (обременения): Прочие ограничения прав и обременения объекта недвижимости; срок действия не установлен. Вид ограничения (обременения): Прочие ограничения прав и обременения объекта недвижимости; срок действия не установлен. Вид ограничения (обременения): Прочие ограничения прав и обременения объекта недвижимости; срок действия не установлен. Вид ограничения (обременения): Прочие

		ограничения прав и обременения объекта недвижимости; срок действия не установлен. Вид ограничения (обременения): Прочие ограничения прав и обременения объекта недвижимости; срок действия не установлен. Вид ограничения (обременения): Прочие ограничения прав и обременения объекта недвижимости; срок действия не установлен. Вид ограничения (обременения): Прочие ограничения прав и обременения объекта недвижимости; срок действия не установлен. Вид ограничения (обременения): Прочие ограничения прав и обременения объекта недвижимости; срок действия не установлен. Вид ограничения (обременения): Прочие ограничения прав и обременения объекта недвижимости; срок действия не установлен. Вид ограничения (обременения): Прочие ограничения прав и обременения объекта недвижимости; срок действия не установлен. Вид ограничения (обременения): Прочие ограничения прав и обременения объекта недвижимости; срок действия не установлен. Вид ограничения (обременения): Прочие ограничения прав и обременения объекта недвижимости; срок действия не установлен. Вид ограничения (обременения): Прочие ограничения прав и обременения объекта недвижимости; срок действия не установлен. Вид ограничения (обременения): Прочие ограничения прав и обременения объекта недвижимости; срок действия не установлен. Вид ограничения (обременения): Прочие ограничения прав и обременения объекта недвижимости; срок действия не установлен. Вид ограничения (обременения): Прочие ограничения прав и обременения объекта недвижимости; срок действия не установлен. Вид ограничения (обременения): Прочие ограничения прав и обременения объекта недвижимости; срок действия не установлен. Вид ограничения (обременения): Прочие ограничения прав и обременения объекта недвижимости; срок действия не установлен. Вид ограничения (обременения): Прочие ограничения прав и обременения объекта недвижимости; срок действия не установлен. Вид ограничения (обременения): Прочие ограничения прав и обременения объекта недвижимости; срок действия не установлен. Вид ограничения (обременения): Прочие ограничения прав и обременения объекта недвижимости; срок действия не установлен. Вид ограничения (обременения): Прочие ограничения прав и обременения объекта недвижимости; срок действия не установлен. Вид ограничения (обременения): Прочие ограничения прав и обременения объекта недвижимости; срок действия не установлен. Вид ограничения (обременения): Прочие ограничения прав и обременения объекта недвижимости; срок действия не установлен. Вид ограничения (обременения): Прочие ограничения прав и обременения объекта недвижимости; срок действия не установлен. Вид ограничения (обременения): Прочие ограничения прав и обременения объекта недвижимости; срок действия не установлен. Вид ограничения (обременения): Прочие ограничения прав и обременения объекта недвижимости; срок действия не установлен. Вид ограничения (обременения): Прочие ограничения прав и обременения объекта недвижимости; срок действия не установлен. Вид ограничения (обременения): Прочие ограничения прав и обременения объекта недвижимости; срок действия не установлен. Вид ограничения (обременения): Прочие ограничения прав и обременения объекта недвижимости; срок действия не установлен. Вид ограничения (обременения): Прочие ограничения прав и обременения объекта недвижимости; срок действия не установлен. Вид ограничения (обременения): Прочие ограничения прав и обременения объекта недвижимости; срок действия не установлен. Вид ограничения (обременения): Прочие ограничения прав и обременения объекта недвижимости; срок действия не установлен. Вид ограничения (обременения): Прочие ограничения прав и обременения объекта недвижимости; срок действия не установлен. Вид ограничения (обременения): Прочие ограничения прав и обременения объекта недвижимости; срок действия не установлен. Вид ограничения (обременения): Прочие ограничения прав и обременения объекта недвижимости; срок действия не установлен. Вид ограничения (обременения): Прочие ограничения прав и обременения объекта недвижимости; срок действия не установлен. Вид ограничения (обременения): Прочие ограничения прав и обременения объекта недвижимости; срок действия не установлен. Вид ограничения (обременения): Прочие ограничения прав и обременения объекта недвижимости; срок действия не установлен. Вид ограничения (обременения): Прочие ограничения прав и обременения объекта недвижимости; срок действия не установлен. Вид ограничения (обременения): Прочие ограничения прав и обременения объекта недвижимости; срок действия не установлен. Вид ограничения (обременения): Прочие ограничения прав и обременения объекта недвижимости; срок действия не установлен. Вид ограничения (обременения): Прочие ограничения прав и обременения объекта недвижимости; срок действия не установлен. Вид ограничения (обременения): Прочие ограничения прав и обременения объекта недвижимости; срок действия не установлен. Вид ограничения (обременения): Прочие ограничения прав и обременения объекта недвижимости; срок действия не установлен. Вид ограничения (обременения): Прочие ограничения прав и обременения объекта недвижимости; срок действия не установлен. Вид ограничения (обременения): Прочие ограничения прав и обременения объекта недвижимости; срок действия не установлен. Вид ограничения (обременения): Прочие ограничения прав и обременения объекта недвижимости; срок действия не установлен. Вид ограничения (обременения): Прочие ограничения прав и обременения объекта недвижимости; срок действия не установлен. Вид ограничения (обременения): Прочие ограничения прав и обременения объекта недвижимости; срок действия не установлен. Вид ограничения (обременения): Прочие ограничения прав и обременения объекта недвижимости; срок действия не установлен. Вид ограничения (обременения): Прочие ограничения прав и обременения объекта недвижимости; срок действия не установлен. Вид ограничения (обременения): Прочие ограничения прав и обременения объекта недвижимости; срок действия не установлен. Вид ограничения (обременения): Прочие ограничения прав и обременения объекта недвижимости; срок действия не установлен. Вид ограничения (обременения): Прочие ограничения прав и обременения объекта недвижимости; срок действия не установлен. Вид ограничения (обременения): Прочие ограничения прав и обременения объекта недвижимости; срок действия не установлен. Вид ограничения (обременения): Прочие ограничения прав и обременения объекта недвижимости; срок действия не установлен. Вид ограничения (обременения): Прочие ограничения прав и обременения объекта недвижимости; срок действия не установлен. Вид ограничения (обременения): Прочие ограничения прав и обременения объекта недвижимости; срок действия не установлен. Вид	235

		ограничения (обременения): Прочие ограничения прав и обременения объекта недвижимости; срок действия не установлен. Вид ограничения (обременения): Прочие ограничения прав и обременения объекта недвижимости; срок действия не установлен. Вид ограничения (обременения): Прочие ограничения прав и обременения объекта недвижимости; срок действия не установлен. Вид ограничения (обременения): Прочие ограничения прав и обременения объекта недвижимости; срок действия не установлен. Вид ограничения (обременения): Прочие ограничения прав и обременения объекта недвижимости; срок действия не установлен. Вид ограничения (обременения): Прочие ограничения прав и обременения объекта недвижимости; срок действия не установлен. Вид ограничения (обременения): Прочие ограничения прав и обременения объекта недвижимости; срок действия не установлен. Вид ограничения (обременения): Прочие ограничения прав и обременения объекта недвижимости; срок действия не установлен. Вид ограничения (обременения): Прочие ограничения прав и обременения объекта недвижимости; срок действия не установлен. Вид ограничения (обременения): Прочие ограничения прав и обременения объекта недвижимости; срок действия не установлен. Вид ограничения (обременения): Прочие ограничения прав и обременения объекта недвижимости; срок действия не установлен. Вид ограничения (обременения): Прочие ограничения прав и обременения объекта недвижимости; срок действия не установлен. Вид ограничения (обременения): Прочие ограничения прав и обременения объекта недвижимости; срок действия не установлен. Вид ограничения (обременения): Прочие ограничения прав и обременения объекта недвижимости; срок действия не установлен. Вид ограничения (обременения): Прочие ограничения прав и обременения объекта недвижимости; срок действия не установлен. Вид ограничения (обременения): Прочие ограничения прав и обременения объекта недвижимости; срок действия не установлен. Вид ограничения (обременения): Прочие ограничения прав и обременения объекта недвижимости; срок действия не установлен. Вид ограничения (обременения): Прочие ограничения прав и обременения объекта недвижимости; срок действия не установлен. Вид ограничения (обременения): Прочие ограничения прав и обременения объекта недвижимости; срок действия не установлен. Вид ограничения (обременения): Прочие ограничения прав и обременения объекта недвижимости; срок действия не установлен. Вид ограничения (обременения): Аренда; срок действия не установлен. Вид ограничения (обременения): Аренда; срок действия не установлен. Вид ограничения (обременения): Аренда; срок действия не установлен. Вид ограничения (обременения): Аренда; срок действия не установлен. Вид ограничения (обременения): Аренда; срок действия не установлен. Вид ограничения (обременения): Аренда; срок действия не установлен. Вид ограничения (обременения): Прочие ограничения прав и обременения объекта недвижимости; срок действия не установлен. Вид ограничения (обременения): Прочие ограничения прав и обременения объекта недвижимости; срок действия не установлен. Вид ограничения (обременения): Прочие ограничения прав и обременения объекта недвижимости; срок действия не установлен. Вид ограничения (обременения): Прочие ограничения прав и обременения объекта недвижимости; срок действия не установлен. Вид ограничения (обременения): Прочие ограничения прав и обременения объекта недвижимости; срок действия не установлен. Вид ограничения (обременения): Прочие ограничения прав и обременения объекта недвижимости; срок действия не установлен. Вид ограничения (обременения): Прочие ограничения прав и обременения объекта недвижимости; срок действия не установлен. Вид ограничения (обременения): Прочие ограничения прав и обременения объекта недвижимости; срок действия не установлен. Вид ограничения (обременения): Прочие ограничения прав и

		обременения объекта недвижимости; срок действия не установлен. Вид ограничения (обременения): Прочие ограничения прав и обременения объекта недвижимости; срок действия не установлен. Вид ограничения (обременения): Прочие ограничения прав и обременения объекта недвижимости; срок действия не установлен. Вид ограничения (обременения): Прочие ограничения прав и обременения объекта недвижимости; срок действия не установлен. Вид ограничения (обременения): Прочие ограничения прав и обременения объекта недвижимости; срок действия не установлен. Вид ограничения (обременения): Прочие ограничения прав и обременения объекта недвижимости; срок действия не установлен. Вид ограничения (обременения): Прочие ограничения прав и обременения объекта недвижимости; срок действия не установлен. Вид ограничения (обременения): Прочие ограничения прав и обременения объекта недвижимости; срок действия не установлен. Вид ограничения (обременения): Прочие ограничения прав и обременения объекта недвижимости; срок действия не установлен. Вид ограничения (обременения): Прочие ограничения прав и обременения объекта недвижимости; срок действия не установлен. Вид ограничения (обременения): Прочие ограничения прав и обременения объекта недвижимости; срок действия не установлен. Вид ограничения (обременения): Прочие ограничения прав и обременения объекта недвижимости; срок действия не установлен. Вид ограничения (обременения): Прочие ограничения прав и обременения объекта недвижимости; срок действия не установлен. Вид ограничения (обременения): Прочие ограничения прав и обременения объекта недвижимости; срок действия не установлен. Вид ограничения (обременения): Прочие ограничения прав и обременения объекта недвижимости; срок действия не установлен. Вид ограничения (обременения): Прочие ограничения прав и обременения объекта недвижимости; срок действия не установлен. Вид ограничения (обременения): Прочие ограничения прав и обременения объекта недвижимости; срок действия не установлен. Вид ограничения (обременения): Прочие ограничения прав и обременения объекта недвижимости; срок действия не установлен. Вид ограничения (обременения): Прочие ограничения прав и обременения объекта недвижимости; срок действия не установлен. Вид ограничения (обременения): Прочие ограничения прав и обременения объекта недвижимости; срок действия не установлен. Вид ограничения (обременения): Прочие ограничения прав и обременения объекта недвижимости; срок действия не установлен. Вид ограничения (обременения): Прочие ограничения прав и обременения объекта недвижимости; срок действия не установлен. Вид ограничения (обременения): Прочие ограничения прав и обременения объекта недвижимости; срок действия не установлен. Вид ограничения (обременения): Прочие ограничения прав и обременения объекта недвижимости; срок действия не установлен. Вид ограничения (обременения): Прочие ограничения прав и обременения объекта недвижимости; срок действия не установлен. Вид ограничения (обременения): Прочие ограничения прав и обременения объекта недвижимости; срок действия не установлен. Вид ограничения (обременения): Прочие ограничения прав и обременения объекта недвижимости; срок действия не установлен. Вид ограничения (обременения): Прочие ограничения прав и обременения объекта недвижимости; срок действия не установлен. Вид ограничения (обременения): Прочие ограничения прав и обременения объекта недвижимости; срок действия не установлен. Вид ограничения (обременения): Прочие ограничения прав и обременения объекта недвижимости; срок действия не установлен. Вид ограничения (обременения): Прочие ограничения прав и обременения объекта недвижимости; срок действия не установлен. Вид ограничения (обременения): Прочие ограничения прав и обременения объекта недвижимости; срок действия не установлен. Вид ограничения

		(обременения): Аренда; срок действия не установлен. Вид ограничения (обременения): Прочие ограничения прав и обременения объекта недвижимости; срок действия не установлен. Вид ограничения (обременения): Прочие ограничения прав и обременения объекта недвижимости; срок действия не установлен. Вид ограничения (обременения): Прочие ограничения прав и обременения объекта недвижимости; срок действия не установлен. Вид ограничения (обременения): Прочие ограничения прав и обременения объекта недвижимости; срок действия не установлен. Вид ограничения (обременения): Прочие ограничения прав и обременения объекта недвижимости; срок действия не установлен. Вид ограничения (обременения): Прочие ограничения прав и обременения объекта недвижимости; срок действия не установлен. Вид ограничения (обременения): Прочие ограничения прав и обременения объекта недвижимости; срок действия не установлен. Вид ограничения (обременения): Прочие ограничения прав и обременения объекта недвижимости; срок действия не установлен. Вид ограничения (обременения): Прочие ограничения прав и обременения объекта недвижимости; срок действия не установлен. Вид ограничения (обременения): Прочие ограничения прав и обременения объекта недвижимости; срок действия не установлен. Вид ограничения (обременения): Прочие ограничения прав и обременения объекта недвижимости; срок действия не установлен. Вид ограничения (обременения): Прочие ограничения прав и обременения объекта недвижимости; срок действия не установлен. Вид ограничения (обременения): Прочие ограничения прав и обременения объекта недвижимости; срок действия не установлен. Вид ограничения (обременения): Прочие ограничения прав и обременения объекта недвижимости; срок действия не установлен. Вид ограничения (обременения): Прочие ограничения прав и обременения объекта недвижимости; срок действия не установлен. Вид ограничения (обременения): Прочие ограничения прав и обременения объекта недвижимости; срок действия не установлен. Вид ограничения (обременения):

	Прочие ограничения прав и обременения объекта недвижимости; срок действия не установлен. Вид ограничения (обременения): Прочие ограничения прав и обременения объекта недвижимости; срок действия не установлен. Вид ограничения (обременения): Прочие ограничения прав и обременения объекта недвижимости; срок действия не установлен. Вид ограничения (обременения): Прочие ограничения прав и обременения объекта недвижимости; срок действия не установлен. Вид ограничения (обременения): Прочие ограничения прав и обременения объекта недвижимости; срок действия не установлен. Вид ограничения (обременения): Прочие ограничения прав и обременения объекта недвижимости; срок действия не установлен. Вид ограничения (обременения): Прочие ограничения прав и обременения объекта недвижимости; срок действия не установлен. Вид ограничения (обременения): Прочие ограничения прав и обременения объекта недвижимости; срок действия не установлен. Вид ограничения (обременения): Прочие ограничения прав и обременения объекта недвижимости; срок действия не установлен. Вид ограничения (обременения): Прочие ограничения прав и обременения объекта недвижимости; срок действия не установлен. Вид ограничения (обременения): Прочие ограничения прав и обременения объекта недвижимости; срок действия не установлен. Вид ограничения (обременения): Прочие ограничения прав и обременения объекта недвижимости; срок действия не установлен. Вид ограничения (обременения): Прочие ограничения прав и обременения объекта недвижимости; срок действия не установлен. Вид ограничения (обременения): Прочие ограничения прав и обременения объекта недвижимости; срок действия не установлен. Вид ограничения (обременения): Прочие ограничения прав и обременения объекта недвижимости; срок действия не установлен. Вид ограничения (обременения): Прочие ограничения прав и обременения объекта недвижимости; срок действия не установлен. Вид ограничения (обременения): Прочие ограничения прав и обременения объекта недвижимости; срок действия не установлен. Вид ограничения (обременения): Прочие ограничения прав и обременения объекта недвижимости; срок действия не установлен. Вид ограничения (обременения): Прочие ограничения прав и обременения объекта недвижимости; срок действия не установлен. Вид ограничения (обременения): Прочие ограничения прав и обременения объекта недвижимости; срок действия не установлен. Вид ограничения (обременения): Прочие ограничения прав и обременения объекта недвижимости; срок действия не установлен. Вид ограничения (обременения): Прочие ограничения прав и обременения объекта недвижимости; срок действия не установлен. Вид ограничения (обременения): Прочие ограничения прав и обременения объекта недвижимости; срок действия не установлен. Вид ограничения (обременения): Прочие ограничения прав и обременения объекта недвижимости; срок действия не установлен. Вид ограничения (обременения): Прочие ограничения прав и обременения объекта недвижимости; срок действия не установлен. Вид ограничения (обременения): Прочие ограничения прав и обременения объекта недвижимости; срок действия не установлен. Вид ограничения (обременения): Прочие ограничения прав и обременения объекта недвижимости; срок действия не установлен. Вид ограничения (обременения): Прочие ограничения прав и обременения объекта недвижимости; срок действия не установлен. Вид ограничения (обременения): Прочие ограничения прав и обременения объекта недвижимости; срок действия не установлен. Вид ограничения (обременения): Прочие ограничения прав и обременения объекта недвижимости; срок действия не установлен. Вид ограничения (обременения): Прочие ограничения прав и обременения объекта недвижимости; срок действия не установлен. Вид ограничения (обременения): Прочие ограничения прав и обременения объекта недвижимости; срок действия не установлен. Вид ограничения (обременения): Прочие ограничения прав и обременения объекта недвижимости; срок действия не

		установлен. Вид ограничения (обременения): Прочие ограничения прав и обременения объекта недвижимости; срок действия не установлен. Вид ограничения (обременения): Прочие ограничения прав и обременения объекта недвижимости; срок действия не установлен. Вид ограничения (обременения): Прочие ограничения прав и обременения объекта недвижимости; срок действия не установлен. Вид ограничения (обременения): Прочие ограничения прав и обременения объекта недвижимости; срок действия не установлен. Вид ограничения (обременения): Прочие ограничения прав и обременения объекта недвижимости; срок действия не установлен. Вид ограничения (обременения): Прочие ограничения прав и обременения объекта недвижимости; срок действия не установлен. Вид ограничения (обременения): Прочие ограничения прав и обременения объекта недвижимости; срок действия не установлен. Вид ограничения (обременения): Прочие ограничения прав и обременения объекта недвижимости; срок действия не установлен. Вид ограничения (обременения): Прочие ограничения прав и обременения объекта недвижимости; срок действия не установлен. Вид ограничения (обременения): Прочие ограничения прав и обременения объекта недвижимости; срок действия не установлен. Вид ограничения (обременения): Прочие ограничения прав и обременения объекта недвижимости; срок действия не установлен; Лица (объекты недвижимости), в пользу которых (в связи с которыми) установлены ограничения (обременения): ООО "Линк Девелопмент"; Реквизиты документа-основания: Договор аренды от 2013-04-05 № 550/ДС-2013-04. Вид ограничения (обременения): Прочие ограничения прав и обременения объекта недвижимости; срок действия не установлен; Лица (объекты недвижимости), в пользу которых (в связи с которыми) установлены ограничения (обременения): ООО "Линк Девелопмент"; Реквизиты документа-основания: Договор аренды от 2013-01-25 № 505/ДС-2013-01. Вид ограничения (обременения): Прочие ограничения прав и обременения объекта недвижимости; срок действия не установлен; Лица (объекты недвижимости), в пользу которых (в связи с которыми) установлены ограничения (обременения): ООО "ЛинкДевелопмент"; Реквизиты документа-основания: Договор аренды от 2011-03-02 № 273/ДС-2011-03. Вид ограничения (обременения): Аренда; срок действия не установлен. Вид ограничения (обременения): Аренда; срок действия не установлен. Вид ограничения (обременения): Аренда; срок действия не установлен. Вид ограничения (обременения): Аренда; срок действия не установлен. Вид ограничения (обременения): Аренда; срок действия не установлен. Вид ограничения (обременения): Аренда; срок действия не установлен. Вид ограничения (обременения): Прочие ограничения прав и обременения объекта недвижимости; срок действия не установлен. Вид ограничения (обременения): Прочие ограничения прав и обременения объекта недвижимости; срок действия не установлен. Вид ограничения (обременения): Прочие ограничения прав и обременения объекта недвижимости; срок действия не установлен; Реквизиты документа-основания: Проектная документация лесного участка № б/н выдан: Гатчинское лесничество - филиал ЛОГКУ "Ленобллес". Вид ограничения (обременения): Прочие ограничения прав и обременения объекта недвижимости; срок действия не установлен; Реквизиты документа-основания: Проектная документация лесного участка № б/н выдан: Гатчинское лесничество - филиал ЛОГКУ "Ленобллес". Вид ограничения (обременения): Прочие ограничения прав и обременения объекта недвижимости; срок действия не установлен; Реквизиты документа-основания: Проектная документация лесного участка № б/н выдан: Гатчинское лесничество - филиал ЛОГКУ "Ленобллес". Вид ограничения (обременения): Прочие ограничения прав и обременения объекта недвижимости; срок действия не установлен; Реквизиты документа-	240

		основания: Проектная документация лесного участка № б/н выдан: Гатчинское лесничество - филиал ЛОГКУ "Ленобллес". Вид ограничения (обременения): Прочие ограничения прав и обременения объекта недвижимости; срок действия не установлен. Вид ограничения (обременения): Прочие ограничения прав и обременения объекта недвижимости; срок действия не установлен. Вид ограничения (обременения): Прочие ограничения прав и обременения объекта недвижимости; срок действия не установлен. Вид ограничения (обременения): Прочие ограничения прав и обременения объекта недвижимости; срок действия не установлен. Вид ограничения (обременения): Прочие ограничения прав и обременения объекта недвижимости; срок действия не установлен; Реквизиты документа-основания: Проектная документация от 2015-09-23 № 30. Вид ограничения (обременения): Прочие ограничения прав и обременения объекта недвижимости; срок действия не установлен; Реквизиты документа-основания: Проектная документация лесного участка от 2015-09-30 № № 45 выдан: Ленинградское областное государственное казенное учреждение "Управление лесами Ленинградской области" (ЛОГКУ "Ленобллес"). Директор: Селезнев С.И.. Вид ограничения (обременения): Прочие ограничения прав и обременения объекта недвижимости; срок действия не установлен. Вид ограничения (обременения): Аренда; срок действия не установлен; Реквизиты документа-основания: Проектная документация лесных участков от 2015-09-30 № 35 выдан: ЛОГКУ "Ленобллес". Вид ограничения (обременения): Аренда; срок действия не установлен; Реквизиты документа-основания: Проектная документация лесных участков от 2015-09-30 № 35 выдан: ЛОГКУ "Ленобллес". Вид ограничения (обременения): Аренда; срок действия не установлен; Реквизиты документа-основания: Проектная документация лесных участков от 2015-09-30 № 35 выдан: ЛОГКУ "Ленобллес". Вид ограничения (обременения): Аренда; срок действия не установлен; Реквизиты документа-основания: Проектная документация лесных участков от 2015-09-30 № 35 выдан: ЛОГКУ "Ленобллес". Вид ограничения (обременения): Аренда; срок действия не установлен; Реквизиты документа-основания: Проектная документация лесных участков от 2015-09-30 № 35 выдан: ЛОГКУ "Ленобллес". Вид ограничения (обременения): Аренда; срок действия не установлен; Реквизиты документа-основания: Проектная документация лесных участков от 2015-09-30 № 35 выдан: ЛОГКУ "Ленобллес". Вид ограничения (обременения): Аренда; срок действия не установлен; Реквизиты документа-основания: Проектная документация лесных участков от 2015-09-30 № 35 выдан: ЛОГКУ "Ленобллес". Вид ограничения (обременения): Аренда; срок действия не установлен; Реквизиты документа-основания: Проектная документация лесных участков от 2015-09-30 № 35 выдан: ЛОГКУ "Ленобллес". Вид ограничения (обременения): Аренда; срок действия не установлен; Реквизиты документа-основания: Проектная документация лесных участков от 2015-09-30 № 35 выдан: ЛОГКУ "Ленобллес". Вид ограничения (обременения): Аренда; срок действия не установлен; Реквизиты документа-основания: Проектная документация лесных участков от 2015-09-30 № 35 выдан: ЛОГКУ "Ленобллес". Вид ограничения (обременения): Ипотека; срок действия не установлен; Реквизиты документа-основания: Проектная документация лесных участков от 2015-09-30 № 35 выдан: ЛОГКУ "Ленобллес". Вид ограничения (обременения): Аренда; срок действия не установлен; Реквизиты документа-основания: Проектная документация лесных участков от 2015-09-30 № 35 выдан: ЛОГКУ "Ленобллес".	241

		Вид ограничения (обременения): Аренда; срок действия не установлен; Реквизиты документа-основания: Проектная документация лесных участков от 2015-09-30 № 35 выдан: ЛОГКУ "Ленобллес". Вид ограничения (обременения): Аренда; срок действия не установлен; Реквизиты документа-основания: Проектная документация лесных участков от 2015-09-30 № 35 выдан: ЛОГКУ "Ленобллес". Вид ограничения (обременения): Аренда; срок действия не установлен; Реквизиты документа-основания: Проектная документация лесных участков от 2015-09-30 № 35 выдан: ЛОГКУ "Ленобллес". Вид ограничения (обременения): Аренда; срок действия не установлен; Реквизиты документа-основания: Проектная документация лесных участков от 2015-09-30 № 35 выдан: ЛОГКУ "Ленобллес". Вид ограничения (обременения): Аренда; срок действия не установлен; Реквизиты документа-основания: Проектная документация лесных участков от 2015-09-30 № 35 выдан: ЛОГКУ "Ленобллес". Вид ограничения (обременения): Аренда; срок действия не установлен; Реквизиты документа-основания: Проектная документация лесных участков от 2015-09-30 № 35 выдан: ЛОГКУ "Ленобллес". Вид ограничения (обременения): Аренда; срок действия не установлен; Реквизиты документа-основания: Проектная документация лесных участков от 2015-09-30 № 35 выдан: ЛОГКУ "Ленобллес". Вид ограничения (обременения): Аренда; срок действия не установлен; Реквизиты документа-основания: Проектная документация лесных участков от 2015-09-30 № 35 выдан: ЛОГКУ "Ленобллес". Вид ограничения (обременения): Аренда; срок действия не установлен; Реквизиты документа-основания: Проектная документация лесных участков от 2015-09-30 № 35 выдан: ЛОГКУ "Ленобллес". Вид ограничения (обременения): Аренда; срок действия не установлен; Реквизиты документа-основания: Проектная документация лесных участков от 2015-09-30 № 35 выдан: ЛОГКУ "Ленобллес". Вид ограничения (обременения): Аренда; срок действия не установлен; Реквизиты документа-основания: Проектная документация лесных участков от 2015-09-30 № 35 выдан: ЛОГКУ "Ленобллес". Вид ограничения (обременения): Аренда; срок действия не установлен; Реквизиты документа-основания: Проектная документация лесных участков от 2015-09-30 № 35 выдан: ЛОГКУ "Ленобллес". Вид ограничения (обременения): Аренда; срок действия не установлен; Реквизиты документа-основания: Проектная документация лесных участков от 2015-09-30 № 35 выдан: ЛОГКУ "Ленобллес". Вид ограничения (обременения): Аренда; срок действия не установлен; Реквизиты документа-основания: Проектная документация лесных участков от 2015-09-30 № 35 выдан: ЛОГКУ "Ленобллес". Вид ограничения (обременения): Аренда; срок действия не установлен; Реквизиты документа-основания: Проектная документация лесных участков от 2015-09-30 № 35 выдан: ЛОГКУ "Ленобллес". Вид ограничения (обременения): Аренда; срок действия не установлен; Реквизиты документа-основания: Проектная документация лесных участков от 2015-09-30 № 35 выдан: ЛОГКУ "Ленобллес". Вид ограничения (обременения): Аренда; срок действия не установлен; Реквизиты документа-основания: Проектная документация лесных участков от 2015-09-30 № 35 выдан: ЛОГКУ "Ленобллес". Вид ограничения (обременения): Аренда; срок действия не установлен; Реквизиты документа-основания: Проектная документация лесных участков от 2015-09-30 № 35 выдан: ЛОГКУ "Ленобллес". Вид ограничения (обременения): Аренда; срок действия не установлен; Реквизиты документа-основания: Проектная документация лесных участков от 2015-09-30 № 35 выдан: ЛОГКУ "Ленобллес". Вид ограничения (обременения): Аренда; срок действия не установлен; Реквизиты документа-основания: Проектная документация лесных участков от	242

		2015-09-30 № 35 выдан: ЛОГКУ "Ленобллес". Вид ограничения (обременения): Аренда; срок действия не установлен; Реквизиты документа-основания: Проектная документация лесных участков от 2015-09-30 № 35 выдан: ЛОГКУ "Ленобллес". Вид ограничения (обременения): Аренда; срок действия не установлен; Реквизиты документа-основания: Проектная документация лесных участков от 2015-09-30 № 35 выдан: ЛОГКУ "Ленобллес". Вид ограничения (обременения): Аренда; срок действия не установлен; Реквизиты документа-основания: Проектная документация лесных участков от 2015-09-30 № 35 выдан: ЛОГКУ "Ленобллес". Вид ограничения (обременения): Аренда; срок действия не установлен; Реквизиты документа-основания: Проектная документация лесных участков от 2015-09-30 № 35 выдан: ЛОГКУ "Ленобллес". Вид ограничения (обременения): Аренда; срок действия не установлен; Реквизиты документа-основания: Проектная документация лесных участков от 2015-09-30 № 35 выдан: ЛОГКУ "Ленобллес". Вид ограничения (обременения): Аренда; срок действия не установлен; Реквизиты документа-основания: Проектная документация лесных участков от 2015-09-30 № 35 выдан: ЛОГКУ "Ленобллес". Вид ограничения (обременения): Аренда; срок действия не установлен; Реквизиты документа-основания: Проектная документация лесных участков от 2015-09-30 № 35 выдан: ЛОГКУ "Ленобллес". Вид ограничения (обременения): Аренда; срок действия не установлен; Реквизиты документа-основания: Проектная документация лесных участков от 2015-09-30 № 35 выдан: ЛОГКУ "Ленобллес". Вид ограничения (обременения): Аренда; срок действия не установлен; Реквизиты документа-основания: Проектная документация лесных участков от 2015-09-30 № 35 выдан: ЛОГКУ "Ленобллес". Вид ограничения (обременения): Аренда; срок действия не установлен; Реквизиты документа-основания: Проектная документация лесных участков от 2015-09-30 № 35 выдан: ЛОГКУ "Ленобллес". Вид ограничения (обременения): Аренда; срок действия не установлен; Реквизиты документа-основания: Проектная документация лесных участков от 2015-09-30 № 35 выдан: ЛОГКУ "Ленобллес". Вид ограничения (обременения): Аренда; срок действия не установлен; Реквизиты документа-основания: Проектная документация лесных участков от 2015-09-30 № 35 выдан: ЛОГКУ "Ленобллес". Вид ограничения (обременения): Аренда; срок действия не установлен; Реквизиты документа-основания: Проектная документация лесных участков от 2015-09-30 № 35 выдан: ЛОГКУ "Ленобллес". Вид ограничения (обременения): Аренда; срок действия не установлен; Реквизиты документа-основания: Проектная документация лесных участков от 2015-09-30 № 35 выдан: ЛОГКУ "Ленобллес". Вид ограничения (обременения): Аренда; срок действия не установлен; Реквизиты документа-основания: Проектная документация лесных участков от 2015-09-30 № 35 выдан: ЛОГКУ "Ленобллес". Вид ограничения (обременения): Аренда; срок действия не установлен; Реквизиты документа-основания: Проектная документация лесных участков от 2015-09-30 № 35 выдан: ЛОГКУ "Ленобллес". Вид ограничения (обременения): Аренда; срок действия не установлен; Реквизиты документа-основания: Проектная документация лесных участков от 2015-09-30 № 35 выдан: ЛОГКУ "Ленобллес". Вид ограничения (обременения): Аренда; срок действия не установлен; Реквизиты документа-основания:	243

Проектная документация лесных участков от 2015-09-30 № 35 выдан: ЛОГКУ "Ленобллес". Вид ограничения (обременения): Аренда; срок действия не установлен; Реквизиты документа-основания: Проектная документация лесных участков от 2015-09-30 № 35 выдан: ЛОГКУ "Ленобллес". Вид ограничения (обременения): Аренда; срок действия не установлен; Реквизиты документа-основания: Проектная документация лесных участков от 2015-09-30 № 35 выдан: ЛОГКУ "Ленобллес". Вид ограничения (обременения): Аренда; срок действия не установлен; Реквизиты документа-основания: Проектная документация лесных участков от 2015-09-30 № 35 выдан: ЛОГКУ "Ленобллес". Вид ограничения (обременения): Аренда; срок действия не установлен; Реквизиты документа-основания: Проектная документация лесных участков от 2015-09-30 № 35 выдан: ЛОГКУ "Ленобллес". Вид ограничения (обременения): Аренда; срок действия не установлен; Реквизиты документа-основания: Проектная документация лесных участков от 2015-09-30 № 35 выдан: ЛОГКУ "Ленобллес". Вид ограничения (обременения): Аренда; срок действия не установлен; Реквизиты документа-основания: Проектная документация лесных участков от 2015-09-30 № 35 выдан: ЛОГКУ "Ленобллес". Вид ограничения (обременения): Аренда; срок действия не установлен; Реквизиты документа-основания: Проектная документация лесных участков от 2015-09-30 № 35 выдан: ЛОГКУ "Ленобллес". Вид ограничения (обременения): Аренда; срок действия не установлен; Реквизиты документа-основания: Проектная документация лесных участков от 2015-09-30 № 35 выдан: ЛОГКУ "Ленобллес". Вид ограничения (обременения): Аренда; срок действия не установлен; Реквизиты документа-основания: Проектная документация лесных участков от 2015-09-30 № 35 выдан: ЛОГКУ "Ленобллес". Вид ограничения (обременения): Аренда; срок действия не установлен; Реквизиты документа-основания: Проектная документация лесных участков от 2015-09-30 № 35 выдан: ЛОГКУ "Ленобллес". Вид ограничения (обременения): Аренда; срок действия не установлен; Реквизиты документа-основания: Проектная документация лесных участков от 2015-09-30 № 35 выдан: ЛОГКУ "Ленобллес". Вид ограничения (обременения): Аренда; срок действия не установлен; Реквизиты документа-основания: Проектная документация лесных участков от 2015-09-30 № 35 выдан: ЛОГКУ "Ленобллес". Вид ограничения (обременения): Аренда; срок действия не установлен; Реквизиты документа-основания: Проектная документация лесных участков от 2015-09-30 № 35 выдан: ЛОГКУ "Ленобллес". Вид ограничения (обременения): Аренда; срок действия не установлен; Реквизиты документа-основания: Проектная документация лесных участков от 2015-09-30 № 35 выдан: ЛОГКУ "Ленобллес". Вид ограничения (обременения): Аренда; срок действия не установлен; Реквизиты документа-основания: Проектная документация лесных участков от 2015-09-30 № 35 выдан: ЛОГКУ "Ленобллес". Вид ограничения (обременения): Аренда; срок действия не установлен; Реквизиты документа-основания: Проектная документация лесных участков от 2015-09-30 № 35 выдан: ЛОГКУ "Ленобллес". Вид ограничения (обременения): Аренда; срок действия не установлен; Реквизиты документа-основания: Проектная документация лесных участков от 2015-09-30 № 35 выдан: ЛОГКУ "Ленобллес". Вид ограничения (обременения): Аренда; срок действия не установлен; Реквизиты документа-основания: Проектная документация лесных участков от 2015-09-30 № 35 выдан: ЛОГКУ "Ленобллес". Вид ограничения (обременения): Аренда; срок действия не установлен; Реквизиты документа-основания: Проектная документация лесных участков от 2015-09-30 № 35 выдан: ЛОГКУ "Ленобллес". Вид ограничения (обременения): Аренда; срок действия не установлен; Реквизиты документа-основания: Проектная документация лесных участков от 2015-09-30 № 35 выдан: ЛОГКУ "Ленобллес". Вид ограничения (обременения): Аренда; срок действия не установлен; Реквизиты документа-основания: Проектная документация лесных участков от 2015-09-30 № 35 выдан: ЛОГКУ "Ленобллес". Вид ограничения (обременения): Аренда; срок действия не установлен; Реквизиты документа-основания: Проектная документация лесных участков от 2015-09-30 № 35 выдан: ЛОГКУ "Ленобллес". Вид ограничения (обременения): Аренда; срок действия не

		установлен; Реквизиты документа-основания: Проектная документация лесных участков от 2015-09-30 № 35 выдан: ЛОГКУ "Ленобллес". Вид ограничения (обременения): Аренда; срок действия не установлен; Реквизиты документа-основания: Проектная документация лесных участков от 2015-09-30 № 35 выдан: ЛОГКУ "Ленобллес". Вид ограничения (обременения): Аренда; срок действия не установлен; Реквизиты документа-основания: Проектная документация лесных участков от 2015-09-30 № 35 выдан: ЛОГКУ "Ленобллес". Вид ограничения (обременения): Аренда; срок действия не установлен; Реквизиты документа-основания: Проектная документация лесных участков от 2015-09-30 № 35 выдан: ЛОГКУ "Ленобллес". Вид ограничения (обременения): Аренда; срок действия не установлен; Реквизиты документа-основания: Проектная документация лесных участков от 2015-09-30 № 35 выдан: ЛОГКУ "Ленобллес". Вид ограничения (обременения): Аренда; срок действия не установлен; Реквизиты документа-основания: Проектная документация лесных участков от 2015-09-30 № 35 выдан: ЛОГКУ "Ленобллес". Вид ограничения (обременения): Аренда; срок действия не установлен; Реквизиты документа-основания: Проектная документация лесных участков от 2015-09-30 № 35 выдан: ЛОГКУ "Ленобллес". Вид ограничения (обременения): Аренда; срок действия не установлен; Реквизиты документа-основания: Проектная документация лесных участков от 2015-09-30 № 35 выдан: ЛОГКУ "Ленобллес". Вид ограничения (обременения): Аренда; срок действия не установлен; Реквизиты документа-основания: Проектная документация лесных участков от 2015-09-30 № 35 выдан: ЛОГКУ "Ленобллес". Вид ограничения (обременения): Аренда; срок действия не установлен; Реквизиты документа-основания: Проектная документация лесных участков от 2015-09-30 № 35 выдан: ЛОГКУ "Ленобллес". Вид ограничения (обременения): Аренда; срок действия не установлен; Реквизиты документа-основания: Проектная документация лесных участков от 2015-09-30 № 35 выдан: ЛОГКУ "Ленобллес". Вид ограничения (обременения): Аренда; срок действия не установлен; Реквизиты документа-основания: Проектная документация лесных участков от 2015-09-30 № 35 выдан: ЛОГКУ "Ленобллес". Вид ограничения (обременения): Аренда; срок действия не установлен; Реквизиты документа-основания: Проектная документация лесных участков от 2015-09-30 № 35 выдан: ЛОГКУ "Ленобллес". Вид ограничения (обременения): Прочие ограничения прав и обременения объекта недвижимости; срок действия не установлен; Реквизиты документа-основания: Проектная документация лесного участка от 2015-08-27 № 16; Заключение от 2015-09-30 № 01-2141/15 выдан: ЛОГКУ "Ленобллес". Вид ограничения (обременения): Прочие ограничения прав и обременения объекта недвижимости; срок действия не установлен; Реквизиты документа-основания: Проектная документация лесного участка от 2015-08-27 № 16; Заключение от 2015-09-30 № 01-2141/15 выдан: ЛОГКУ "Ленобллес". Вид ограничения (обременения): Аренда; срок действия не установлен; Реквизиты документа-основания: Договор аренды лесного участка от 2013-12-05 № 655/ДС-2013-12 выдан: Комитет по природным ресурсам Ленинградской области; Проектная документация лесного участка № б/н выдан: ЛОГКУ "Ленобллес". Вид ограничения (обременения): Аренда; срок действия не установлен; Реквизиты документа-основания: Договор аренды лесного участка от 2013-01-25 № 497/ДС-2013-01 выдан: Комитет по природным ресурсам Ленинградской области; Проектная документация лесного участка № б/н выдан: ЛОГКУ "Ленобллес". Вид	245

ограничения (обременения): Прочие ограничения прав и обременения объекта недвижимости; срок действия не установлен; Реквизиты документа-основания: Распоряжение от 2016-09-20 № 979 выдан: Комитет по природным ресурсам Ленинградской области; Проектная документация лсеного участка от 2016-06-27 № 30 выдан: ЛОГКУ "Ленобллес". Вид ограничения (обременения): Аренда; срок действия не установлен; Реквизиты документа-основания: Распоряжение об утверждении проектной документации лесного участка от 2016-09-01 № 885 выдан: Комитет по природным ресурсам Ленинградской области. Вид ограничения (обременения): Аренда; срок действия не установлен; Реквизиты документа-основания: Распоряжение об утверждении проектной документации лесного участка от 2016-09-01 № 885 выдан: Комитет по природным ресурсам Ленинградской области. Вид ограничения (обременения): Аренда; срок действия не установлен; Реквизиты документа-основания: Распоряжение об утверждении проектной документации лесного участка от 2016-09-01 № 885 выдан: Комитет по природным ресурсам Ленинградской области. Вид ограничения (обременения): Сервитут; срок действия не установлен; Реквизиты документа-основания: Распоряжение Комитета по природным ресурсам Ленинградской области от 2016-10-04 № 1061; Проектная документация лесного участка от 2016-08-08 № 37. Вид ограничения (обременения): Сервитут; срок действия не установлен; Реквизиты документа-основания: Распоряжение Комитета по природным ресурсам Ленинградской области от 2016-10-04 № 1061; Проектная документация лесного участка от 2016-08-08 № 37. Вид ограничения (обременения): Сервитут; срок действия не установлен; Реквизиты документа-основания: Распоряжение Комитета по природным ресурсам Ленинградской области от 2016-10-04 № 1061; Проектная документация лесного участка от 2016-08-08 № 37. Вид ограничения (обременения): Сервитут; срок действия не установлен; Реквизиты документа-основания: Распоряжение Комитета по природным ресурсам Ленинградской области от 2016-10-04 № 1061; Проектная документация лесного участка от 2016-08-08 № 37. Вид ограничения (обременения): Прочие ограничения прав и обременения объекта недвижимости; срок действия не установлен; Реквизиты документа-основания: Распоряжение от 2016-09-20 № 979 выдан: Комитет по природным ресурсам Ленинградской области; Проектная документация лсеного участка от 2016-06-27 № 30 выдан: ЛОГКУ "Ленобллес". Вид ограничения (обременения): Безвозмездное (срочное) пользование земельным/лесным участком; срок действия не установлен; Реквизиты документа-основания: Копия распоряжения об утверждении проектной документации лесного участка от 2016-08-15 № 813 выдан: Комитет по природным ресурсам Ленинградской области. Вид ограничения (обременения): Аренда; срок действия не установлен; Реквизиты документа-основания: Распоряжение Комитета по природным ресурсам Ленинградской области «Об утверждении проектной документации лесного участка» от 2016-12-16 № 1568 выдан: Комитет по природным ресурсам Ленинградской области; Проектная документация лесного участка от 2016-09-14 № 19 выдан: ЛОГКУ "Ленобллес". Вид ограничения (обременения): Прочие ограничения прав и обременения объекта недвижимости; срок действия не установлен; Реквизиты документа-основания: Распоряжение от 05.12.2016г. № 1453 от 2016-12-05 № 1453 выдан: Комитет по природным ресурсам Ленинградской области. Вид ограничения (обременения): Прочие ограничения прав и обременения объекта недвижимости; срок действия не установлен; Реквизиты документа-основания: Распоряжение от 05.12.2016г. № 1453 от 2016-12-05 № 1453 выдан: Комитет по природным ресурсам Ленинградской области. Вид ограничения (обременения): Прочие ограничения прав и обременения объекта недвижимости; срок действия не установлен; Реквизиты документа-основания: Распоряжение от 05.12.2016г. № 1453 от 2016-12-05 № 1453 выдан: Комитет по природным ресурсам Ленинградской области. Вид ограничения (обременения): Прочие ограничения прав и обременения объекта

		недвижимости; срок действия не установлен; Реквизиты документа-основания: Распоряжение от 05.12.2016г. № 1453 от 2016-12-05 № 1453 выдан: Комитет по природным ресурсам Ленинградской области. Вид ограничения (обременения): Прочие ограничения прав и обременения объекта недвижимости; срок действия не установлен; Реквизиты документа-основания: Распоряжение от 05.12.2016г. № 1453 от 2016-12-05 № 1453 выдан: Комитет по природным ресурсам Ленинградской области. Вид ограничения (обременения): Прочие ограничения прав и обременения объекта недвижимости; срок действия не установлен; Реквизиты документа-основания: Распоряжение от 05.12.2016г. № 1453 от 2016-12-05 № 1453 выдан: Комитет по природным ресурсам Ленинградской области. Вид ограничения (обременения): Прочие ограничения прав и обременения объекта недвижимости; срок действия не установлен; Реквизиты документа-основания: Распоряжение от 05.12.2016г. № 1453 от 2016-12-05 № 1453 выдан: Комитет по природным ресурсам Ленинградской области. Вид ограничения (обременения): Прочие ограничения прав и обременения объекта недвижимости; срок действия не установлен; Реквизиты документа-основания: Распоряжение от 05.12.2016г. № 1453 от 2016-12-05 № 1453 выдан: Комитет по природным ресурсам Ленинградской области. Вид ограничения (обременения): Прочие ограничения прав и обременения объекта недвижимости; срок действия не установлен; Реквизиты документа-основания: Распоряжение от 05.12.2016г. № 1453 от 2016-12-05 № 1453 выдан: Комитет по природным ресурсам Ленинградской области. Вид ограничения (обременения): Прочие ограничения прав и обременения объекта недвижимости; срок действия не установлен; Реквизиты документа-основания: Распоряжение от 05.12.2016г. № 1453 от 2016-12-05 № 1453 выдан: Комитет по природным ресурсам Ленинградской области. Вид ограничения (обременения): Прочие ограничения прав и обременения объекта недвижимости; срок действия не установлен; Реквизиты документа-основания: Распоряжение от 05.12.2016г. № 1453 от 2016-12-05 № 1453 выдан: Комитет по природным ресурсам Ленинградской области. Вид ограничения (обременения): Прочие ограничения прав и обременения объекта недвижимости; срок действия не установлен; Реквизиты документа-основания: Распоряжение от 05.12.2016г. № 1453 от 2016-12-05 № 1453 выдан: Комитет по природным ресурсам Ленинградской области. Вид ограничения (обременения): Прочие ограничения прав и обременения объекта недвижимости; срок действия не установлен; Реквизиты документа-основания: Распоряжение от 29.11.2016г. № 1430 от 2016-11-29 № 1430 выдан: Комитет по природным ресурсам Ленинградской области. Вид ограничения (обременения): Прочие ограничения прав и обременения объекта недвижимости; срок действия не установлен; Реквизиты документа-основания: Распоряжение от 29.11.2016г. № 1430 от 2016-11-29 № 1430 выдан: Комитет по природным ресурсам Ленинградской области. Вид ограничения (обременения): Прочие ограничения прав и обременения объекта недвижимости; срок действия не установлен; Реквизиты документа-основания: Распоряжение от 29.11.2016г. № 1430 от 2016-11-29 № 1430 выдан: Комитет по природным ресурсам Ленинградской области. Вид ограничения (обременения): Прочие ограничения прав и обременения объекта недвижимости; срок действия не установлен; Реквизиты документа-основания: Распоряжение от 29.11.2016г. № 1430 от 2016-11-29 № 1430 выдан: Комитет по природным ресурсам Ленинградской области. Вид ограничения (обременения): Аренда; срок действия не установлен; Реквизиты документа-основания: Распоряжение Комитета по природным ресурсам Ленинградской области «Об утверждении проектной документации лесного участка» от 2017-01-26 № 66 выдан: Комитет по природным ресурсам Ленинградской области; Проектная документация от 2106-12-07 № 58 выдан: ЛОГКУ "Ленобллес". Вид ограничения (обременения): Прочие ограничения прав и обременения объекта недвижимости; срок действия не установлен; Реквизиты документа-основания:	247

		Распоряжение от 2017-02-13 № 141 выдан: Комитет по природным ресурсам Ленинградской области; Проектная документация лесного участка от 2016-11-08 № 50. Вид ограничения (обременения): Прочие ограничения прав и обременения объекта недвижимости; срок действия не установлен; Реквизиты документа-основания: Распоряжение от 29.12.2016г. № 1670 от 2016-12-29 № 1670 выдан: Комитет по природным ресурсам Ленинградской области. Вид ограничения (обременения): Прочие ограничения прав и обременения объекта недвижимости; срок действия не установлен; Реквизиты документа-основания: Распоряжение от 16.03.2017г. № 275 от 2017-03-16 № 275 выдан: Комитет по природным ресурсам Ленинградской области. Вид ограничения (обременения): Прочие ограничения прав и обременения объекта недвижимости; срок действия не установлен; Реквизиты документа-основания: Распоряжение от 16.03.2017г. № 275 от 2017-03-16 № 275 выдан: Комитет по природным ресурсам Ленинградской области. Вид ограничения (обременения): Прочие ограничения прав и обременения объекта недвижимости; срок действия не установлен; Реквизиты документа-основания: Распоряжение от 16.03.2017г. № 275 от 2017-03-16 № 275 выдан: Комитет по природным ресурсам Ленинградской области. Вид ограничения (обременения): Прочие ограничения прав и обременения объекта недвижимости; срок действия не установлен; Реквизиты документа-основания: Распоряжение от 16.03.2017г. № 275 от 2017-03-16 № 275 выдан: Комитет по природным ресурсам Ленинградской области. Вид ограничения (обременения): Прочие ограничения прав и обременения объекта недвижимости; срок действия не установлен; Реквизиты документа-основания: Распоряжение от 16.03.2017г. № 275 от 2017-03-16 № 275 выдан: Комитет по природным ресурсам Ленинградской области. Вид ограничения (обременения): Прочие ограничения прав и обременения объекта недвижимости; срок действия не установлен; Реквизиты документа-основания: Распоряжение от 16.03.2017г. № 275 от 2017-03-16 № 275 выдан: Комитет по природным ресурсам Ленинградской области. Вид ограничения (обременения): Прочие ограничения прав и обременения объекта недвижимости; срок действия не установлен; Реквизиты документа-основания: Распоряжение от 16.03.2017г. № 275 от 2017-03-16 № 275 выдан: Комитет по природным ресурсам Ленинградской области. Вид ограничения (обременения): Прочие ограничения прав и обременения объекта недвижимости; срок действия не установлен; Реквизиты документа-основания: Распоряжение от 16.03.2017г. № 275 от 2017-03-16 № 275 выдан: Комитет по природным ресурсам Ленинградской области. Вид ограничения (обременения): Прочие ограничения прав и обременения объекта недвижимости; срок действия не установлен; Реквизиты документа-основания: Распоряжение от 16.03.2017г. № 275 от 2017-03-16 № 275 выдан: Комитет по природным ресурсам Ленинградской области. Вид ограничения (обременения): Прочие ограничения прав и обременения объекта недвижимости; срок действия не установлен; Реквизиты документа-основания: Распоряжение от 16.03.2017г. № 275 от 2017-03-16 № 275 выдан: Комитет по природным ресурсам Ленинградской области. Вид ограничения (обременения): Прочие ограничения прав и обременения объекта недвижимости; срок действия не установлен; Реквизиты документа-основания: Распоряжение от 16.03.2017г. № 275 от 2017-03-16 № 275 выдан: Комитет по природным ресурсам Ленинградской области. Вид ограничения (обременения): Прочие ограничения	248

прав и обременения объекта недвижимости; срок действия не установлен; Реквизиты документа-основания: Распоряжение от 16.03.2017г. № 275 от 2017-03-16 № 275 выдан: Комитет по природным ресурсам Ленинградской области. Вид ограничения (обременения): Аренда; срок действия не установлен; Реквизиты документа-основания: Договор аренды лесного участка от 2008-12-03 № 2-2008-12-6-Р. Вид ограничения (обременения): Прочие ограничения прав и обременения объекта недвижимости; срок действия не установлен; Реквизиты документа-основания: Распоряжение Комитета по природным ресурсам об утверждении проектной документации лесного участка от 2016-10-31 № 1228 выдан: Администрация Ленинградской области. Комитет по природным ресурсам Ленинградской области; Проектная документация лесного участка от 2016-04-25 № 21 выдан: Ленинградское областное государственное казенное учреждение "Ленобллес". Вид ограничения (обременения): Прочие ограничения прав и обременения объекта недвижимости; срок действия не установлен; Реквизиты документа-основания: Письмо Комитета по природным ресурсам Ленинградской области от 2017-06-26 № kpr-01-8252/17-0-1 выдан: Комитет по природным ресурсам Ленинградской области; Распоряжение Комитета по природным ресурсам Ленинградской области об утверждении проектной документации лесного участка от 2017-01-26 № 58 выдан: Комитет по природным ресурсам Ленинградской области; Проектная документация лесного участка от 2016-10-17 № 36 выдан: Гатчинское лесничество - филиал ЛОГКУ "Ленобллес". Вид ограничения (обременения): Аренда; срок действия не установлен; Реквизиты документа-основания: Письмо о предоставлении в аренду от 2017-05-18 № kpr-01-7069/17-0-1 выдан: Комитет по природным ресурсам Ленинградской области; Проектная документация лесного участка от 2016-10-06 № 42; Распоряжение от 2016-12-09 № 1514 выдан: Комитет по природным ресурсам Ленинградской области. Вид ограничения (обременения): Аренда; срок действия не установлен; Реквизиты документа-основания: Распоряжение об утверждении Проектной документации от 2016-12-29 № 1675; Проектная документация от 2016-07-19 № 35. Вид ограничения (обременения): Прочие ограничения прав и обременения объекта недвижимости; срок действия не установлен; Реквизиты документа-основания: Проектная документация лесного участка от 2016-11-25 № 53. Вид ограничения (обременения): Аренда; срок действия не установлен; Реквизиты документа-основания: Письмо Комитета по природным ресурсам от 2017-06-02 № kpr-01-5677/17-0-1 выдан: Комитет по природным ресурсам Ленинградской области; Проектная документация лесного участка от 2016-11-11 № 44 выдан: Комитет по природным ресурсам Ленинградской области; Распоряжение Комитета по природным ресурсам от 2016-12-30 № 1705 выдан: Комитет по природным ресурсам Ленинградской области. Вид ограничения (обременения): Аренда; срок действия не установлен; Реквизиты документа-основания: Письмо Комитета по природным ресурсам от 2017-06-02 № kpr-01-5677/17-0-1 выдан: Комитет по природным ресурсам Ленинградской области; Проектная документация лесного участка от 2016-11-11 № 44 выдан: Комитет по природным ресурсам Ленинградской области; Распоряжение Комитета по природным ресурсам от 2016-12-30 № 1705 выдан: Комитет по природным ресурсам Ленинградской области. Вид ограничения (обременения): Аренда; срок действия не установлен; Реквизиты документа-основания: Письмо Комитета по природным ресурсам от 2017-06-02 № kpr-01-5677/17-0-1 выдан: Комитет по природным ресурсам Ленинградской области; Проектная документация лесного участка от 2016-11-11 № 44 выдан: Комитет по природным ресурсам Ленинградской области; Распоряжение Комитета по природным ресурсам от 2016-12-30 № 1705 выдан: Комитет по природным ресурсам Ленинградской области. Вид ограничения (обременения): Аренда; срок действия не установлен; Реквизиты документа-основания: Письмо Комитета по природным ресурсам от 2017-06-02 № kpr-01-5677/17-0-1 выдан: Комитет по природным ресурсам Ленинградской области; Проектная

документация лесного участка от 2016-11-11 № 44 выдан: Комитет по природным ресурсам Ленинградской области; Распоряжение Комитета по природным ресурсам от 2016-12-30 № 1705 выдан: Комитет по природным ресурсам Ленинградской области. Вид ограничения (обременения): Аренда; срок действия не установлен; Реквизиты документа-основания: Письмо Комитета по природным ресурсам от 2017-06-02 № kpr-01-5677/17-0-1 выдан: Комитет по природным ресурсам Ленинградской области; Проектная документация лесного участка от 2016-11-11 № 44 выдан: Комитет по природным ресурсам Ленинградской области; Распоряжение Комитета по природным ресурсам от 2016-12-30 № 1705 выдан: Комитет по природным ресурсам Ленинградской области. Вид ограничения (обременения): Аренда; срок действия не установлен; Реквизиты документа-основания: Письмо Комитета по природным ресурсам от 2017-06-02 № kpr-01-5677/17-0-1 выдан: Комитет по природным ресурсам Ленинградской области; Проектная документация лесного участка от 2016-11-11 № 44 выдан: Комитет по природным ресурсам Ленинградской области; Распоряжение Комитета по природным ресурсам от 2016-12-30 № 1705 выдан: Комитет по природным ресурсам Ленинградской области. Вид ограничения (обременения): Аренда; срок действия не установлен; Реквизиты документа-основания: Письмо Комитета по природным ресурсам от 2017-06-02 № kpr-01-5677/17-0-1 выдан: Комитет по природным ресурсам Ленинградской области; Проектная документация лесного участка от 2016-11-11 № 44 выдан: Комитет по природным ресурсам Ленинградской области; Распоряжение Комитета по природным ресурсам от 2016-12-30 № 1705 выдан: Комитет по природным ресурсам Ленинградской области. Вид ограничения (обременения): Аренда; срок действия не установлен; Реквизиты документа-основания: Письмо Комитета по природным ресурсам от 2017-06-02 № kpr-01-5677/17-0-1 выдан: Комитет по природным ресурсам Ленинградской области; Проектная документация лесного участка от 2016-11-11 № 44 выдан: Комитет по природным ресурсам Ленинградской области; Распоряжение Комитета по природным ресурсам от 2016-12-30 № 1705 выдан: Комитет по природным ресурсам Ленинградской области. Вид ограничения (обременения): Аренда; срок действия не установлен; Реквизиты документа-основания: Письмо Комитета по природным ресурсам от 2017-06-02 № kpr-01-5677/17-0-1 выдан: Комитет по природным ресурсам Ленинградской области; Проектная документация лесного участка от 2016-11-11 № 44 выдан: Комитет по природным ресурсам Ленинградской области; Распоряжение Комитета по природным ресурсам от 2016-12-30 № 1705 выдан: Комитет по природным ресурсам Ленинградской области. Вид ограничения (обременения): Аренда; срок действия не установлен; Реквизиты документа-основания: Письмо Комитета по природным ресурсам от 2017-06-02 № kpr-01-5677/17-0-1 выдан: Комитет по природным ресурсам Ленинградской области; Проектная документация лесного участка от 2016-11-11 № 44 выдан: Комитет по природным ресурсам Ленинградской области; Распоряжение Комитета по природным ресурсам от 2016-12-30 № 1705 выдан: Комитет по природным ресурсам Ленинградской области. Вид ограничения (обременения): Аренда; срок действия не установлен; Реквизиты документа-основания: Проектная документация лесного участка от 2016-11-11 № 44 выдан: Комитет по природным ресурсам Ленинградской области; Письмо Комитета по природным ресурсам от 2017-06-02 № kpr-01-5677/17-0-1 выдан: Комитет по природным ресурсам Ленинградской области; Проектная документация лесного участка от 2016-11-11 № 44 выдан: Комитет по природным ресурсам Ленинградской области; Распоряжение Комитета по природным ресурсам от 2016-12-30 № 1705 выдан: Комитет по природным ресурсам Ленинградской области. Вид ограничения (обременения): Аренда; срок действия не установлен; Реквизиты документа-основания: Письмо Комитета по природным ресурсам от 2017-06-02 № kpr-01-5677/17-0-1 выдан: Комитет по природным ресурсам Ленинградской области; Проектная документация лесного участка от 2016-11-11 № 44 выдан: Комитет по природным ресурсам Ленинградской области; Распоряжение

Комитета по природным ресурсам от 2016-12-30 № 1705 выдан: Комитет по природным ресурсам Ленинградской области. Вид ограничения (обременения): Прочие ограничения прав и обременения объекта недвижимости; срок действия не установлен; Реквизиты документа-основания: Письмо Комитета по природным ресурсам от 2017-06-02 № kpr-01-5677/17-0-1 выдан: Комитет по природным ресурсам Ленинградской области; Проектная документация лесного участка от 2016-11-11 № 44 выдан: Комитет по природным ресурсам Ленинградской области; Распоряжение Комитета по природным ресурсам от 2016-12-30 № 1705 выдан: Комитет по природным ресурсам Ленинградской области. Вид ограничения (обременения): Аренда; срок действия не установлен; Реквизиты документа-основания: Письмо Комитета по природным ресурсам от 2017-06-02 № kpr-01-5677/17-0-1 выдан: Комитет по природным ресурсам Ленинградской области; Проектная документация лесного участка от 2016-11-11 № 44 выдан: Комитет по природным ресурсам Ленинградской области; Распоряжение Комитета по природным ресурсам от 2016-12-30 № 1705 выдан: Комитет по природным ресурсам Ленинградской области. Вид ограничения (обременения): Аренда; срок действия не установлен; Реквизиты документа-основания: Письмо Комитета по природным ресурсам от 2017-06-02 № kpr-01-5677/17-0-1 выдан: Комитет по природным ресурсам Ленинградской области; Проектная документация лесного участка от 2016-11-11 № 44 выдан: Комитет по природным ресурсам Ленинградской области; Распоряжение Комитета по природным ресурсам от 2016-12-30 № 1705 выдан: Комитет по природным ресурсам Ленинградской области. Вид ограничения (обременения): Аренда; срок действия не установлен; Реквизиты документа-основания: Письмо Комитета по природным ресурсам от 2017-06-02 № kpr-01-5677/17-0-1 выдан: Комитет по природным ресурсам Ленинградской области; Проектная документация лесного участка от 2016-11-11 № 44 выдан: Комитет по природным ресурсам Ленинградской области; Распоряжение Комитета по природным ресурсам от 2016-12-30 № 1705 выдан: Комитет по природным ресурсам Ленинградской области. Вид ограничения (обременения): Аренда; срок действия не установлен; Реквизиты документа-основания: Письмо Комитета по природным ресурсам от 2017-06-02 № kpr-01-5677/17-0-1 выдан: Комитет по природным ресурсам Ленинградской области; Проектная документация лесного участка от 2016-11-11 № 44 выдан: Комитет по природным ресурсам Ленинградской области; Распоряжение Комитета по природным ресурсам от 2016-12-30 № 1705 выдан: Комитет по природным ресурсам Ленинградской области. Вид ограничения (обременения): Аренда; срок действия не установлен; Реквизиты документа-основания: Письмо Комитета по природным ресурсам от 2017-06-02 № kpr-01-5677/17-0-1 выдан: Комитет по природным ресурсам Ленинградской области; Проектная документация лесного участка от 2016-11-11 № 44 выдан: Комитет по природным ресурсам Ленинградской области; Распоряжение Комитета по природным ресурсам от 2016-12-30 № 1705 выдан: Комитет по природным ресурсам Ленинградской области. Вид ограничения (обременения): Аренда; срок действия не установлен; Реквизиты документа-основания: Письмо Комитета по природным ресурсам от 2017-06-02 № kpr-01-5677/17-0-1 выдан: Комитет по природным ресурсам Ленинградской области; Проектная документация лесного участка от 2016-11-11 № 44 выдан: Комитет по природным ресурсам Ленинградской области; Распоряжение Комитета по природным ресурсам от 2016-12-30 № 1705 выдан: Комитет по природным ресурсам Ленинградской области. Вид ограничения (обременения): Аренда; срок действия не установлен; Реквизиты документа-основания: Письмо Комитета по природным ресурсам от 2017-06-02 № kpr-01-5677/17-0-1 выдан: Комитет по природным ресурсам Ленинградской области; Проектная документация лесного участка от 2016-11-11 № 44 выдан: Комитет по природным ресурсам Ленинградской области; Распоряжение Комитета по природным ресурсам от 2016-12-30 № 1705 выдан: Комитет по природным ресурсам Ленинградской области. Вид ограничения (обременения): Аренда; срок действия не установлен; Реквизиты

документа-основания: Письмо Комитета по природным ресурсам от 2017-06-02 № kpr-01-5677/17-0-1 выдан: Комитет по природным ресурсам Ленинградской области; Проектная документация лесного участка от 2016-11-11 № 44 выдан: Комитет по природным ресурсам Ленинградской области; Распоряжение Комитета по природным ресурсам от 2016-12-30 № 1705 выдан: Комитет по природным ресурсам Ленинградской области. Вид ограничения (обременения): Аренда; срок действия не установлен; Реквизиты документа-основания: Письмо Комитета по природным ресурсам от 2017-06-02 № kpr-01-5677/17-0-1 выдан: Комитет по природным ресурсам Ленинградской области; Проектная документация лесного участка от 2016-11-11 № 44 выдан: Комитет по природным ресурсам Ленинградской области; Распоряжение Комитета по природным ресурсам от 2016-12-30 № 1705 выдан: Комитет по природным ресурсам Ленинградской области. Вид ограничения (обременения): Аренда; срок действия не установлен; Реквизиты документа-основания: Письмо Комитета по природным ресурсам от 2017-06-02 № kpr-01-5677/17-0-1 выдан: Комитет по природным ресурсам Ленинградской области; Проектная документация лесного участка от 2016-11-11 № 44 выдан: Комитет по природным ресурсам Ленинградской области; Распоряжение Комитета по природным ресурсам от 2016-12-30 № 1705 выдан: Комитет по природным ресурсам Ленинградской области. Вид ограничения (обременения): Аренда; срок действия не установлен; Реквизиты документа-основания: Письмо Комитета по природным ресурсам от 2017-06-02 № kpr-01-5677/17-0-1 выдан: Комитет по природным ресурсам Ленинградской области; Проектная документация лесного участка от 2016-11-11 № 44 выдан: Комитет по природным ресурсам Ленинградской области; Распоряжение Комитета по природным ресурсам от 2016-12-30 № 1705 выдан: Комитет по природным ресурсам Ленинградской области. Вид ограничения (обременения): Аренда; срок действия не установлен; Реквизиты документа-основания: Письмо Комитета по природным ресурсам от 2017-06-02 № kpr-01-5677/17-0-1 выдан: Комитет по природным ресурсам Ленинградской области; Проектная документация лесного участка от 2016-11-11 № 44 выдан: Комитет по природным ресурсам Ленинградской области; Распоряжение Комитета по природным ресурсам от 2016-12-30 № 1705 выдан: Комитет по природным ресурсам Ленинградской области. Вид ограничения (обременения): Аренда; срок действия не установлен; Реквизиты документа-основания: Письмо Комитета по природным ресурсам от 2017-06-02 № kpr-01-5677/17-0-1 выдан: Комитет по природным ресурсам Ленинградской области; Проектная документация лесного участка от 2016-11-11 № 44 выдан: Комитет по природным ресурсам Ленинградской области; Распоряжение Комитета по природным ресурсам от 2016-12-30 № 1705 выдан: Комитет по природным ресурсам Ленинградской области. Вид ограничения (обременения): Аренда; срок действия не установлен; Реквизиты документа-основания: Письмо Комитета по природным ресурсам от 2017-06-02 № kpr-01-5677/17-0-1 выдан: Комитет по природным ресурсам Ленинградской области; Проектная документация лесного участка от 2016-11-11 № 44 выдан: Комитет по природным ресурсам Ленинградской области; Распоряжение Комитета по природным ресурсам от 2016-12-30 № 1705 выдан: Комитет по природным ресурсам Ленинградской области. Вид ограничения (обременения): Аренда; срок действия не установлен; Реквизиты документа-основания: Письмо Комитета по природным ресурсам от 2017-06-02 № kpr-01-5677/17-0-1 выдан: Комитет по природным ресурсам Ленинградской области; Проектная документация лесного участка от 2016-11-11 № 44 выдан: Комитет по природным ресурсам

		Ленинградской области; Распоряжение Комитета по природным ресурсам от 2016-12-30 № 1705 выдан: Комитет по природным ресурсам Ленинградской области. Вид ограничения (обременения): Аренда; срок действия не установлен; Реквизиты документа-основания: Письмо Комитета по природным ресурсам от 2017-06-02 № kpr-01-5677/17-0-1 выдан: Комитет по природным ресурсам Ленинградской области; Проектная документация лесного участка от 2016-11-11 № 44 выдан: Комитет по природным ресурсам Ленинградской области; Распоряжение Комитета по природным ресурсам от 2016-12-30 № 1705 выдан: Комитет по природным ресурсам Ленинградской области. Вид ограничения (обременения): Аренда; срок действия не установлен; Реквизиты документа-основания: Письмо Комитета по природным ресурсам от 2017-06-02 № kpr-01-5677/17-0-1 выдан: Комитет по природным ресурсам Ленинградской области; Проектная документация лесного участка от 2016-11-11 № 44 выдан: Комитет по природным ресурсам Ленинградской области; Распоряжение Комитета по природным ресурсам от 2016-12-30 № 1705 выдан: Комитет по природным ресурсам Ленинградской области. Вид ограничения (обременения): Аренда; срок действия не установлен; Реквизиты документа-основания: Иной документ, содержащий описание объекта от 2017-07-30 № 804 выдан: Комитет по природным ресурсам Ленинградской области; Иной документ, содержащий описание объекта от 2017-02-03 № 3 выдан: ЛОГКУ "Ленобллес". Вид ограничения (обременения): Аренда; срок действия не установлен; Реквизиты документа-основания: Распоряжение от 2016-12-29 № 1675 выдан: Комитет по природным ресурсам Ленинградской области. Вид ограничения (обременения): Аренда; срок действия не установлен; Реквизиты документа-основания: Распоряжение об утверждении проектной документации лесного участка от 2017-06-30 № 802 выдан: Комитет по природным ресурсам Ленинградской области; Проектная документация от 2017-05-22 № 22 выдан: ЛОГКУ "Ленобллес". Вид ограничения (обременения): Прочие ограничения прав и обременения объекта недвижимости; срок действия не установлен; Реквизиты документа-основания: Распоряжение от 12.10.2017г.№1371 от 2017-10-12 № 1371 выдан: Комитет по природным ресурсам Ленинградской области. Вид ограничения (обременения): Прочие ограничения прав и обременения объекта недвижимости; срок действия не установлен; Реквизиты документа-основания: Распоряжение от 12.10.2017г.№1378 от 2017-10-12 № 1378 выдан: Комитет по природным ресурсам Ленинградской области. Вид ограничения (обременения): Прочие ограничения прав и обременения объекта недвижимости; срок действия не установлен; Реквизиты документа-основания: Распоряжение от 12.10.2017г. №1373 от 2017-10-12 № 1373 выдан: Комитет по природным ресурсам Ленинградской области. Вид ограничения (обременения): Прочие ограничения прав и обременения объекта недвижимости; срок действия не установлен; Реквизиты документа-основания: Распоряжение от 12.10.2017г.№1382 от 2017-10-12 № 1382 выдан: Комитет по природным ресурсам Ленинградской области. Вид ограничения (обременения): Прочие ограничения прав и обременения объекта недвижимости; срок действия не установлен; Реквизиты документа-основания: Распоряжение от 05.10.2017г.№1335 от 2017-10-05 № 1335 выдан: Комитет по природным ресурсам Ленинградской области. Вид ограничения (обременения): Прочие ограничения прав и обременения объекта недвижимости; срок действия не установлен; Реквизиты документа-основания: Распоряжение от 12.10.2017г.№1381 от 2017-10-12 № 1381 выдан: Комитет по природным ресурсам Ленинградской области. Вид ограничения (обременения): Прочие ограничения прав и обременения объекта недвижимости; срок действия не установлен; Реквизиты документа-основания: Распоряжение от 05.10.2017г.№1334 от 2017-10-05 № 1334 выдан: Комитет по природным ресурсам Ленинградской области. Вид ограничения (обременения): Прочие ограничения прав и обременения объекта недвижимости; срок действия не установлен; Реквизиты документа-основания: Распоряжение от 05.10.2017г.№1330 от 2017-10-05 № 1330 выдан:	253

			Комитет по природным ресурсам Ленинградской области. Вид ограничения (обременения): Прочие ограничения прав и обременения объекта недвижимости; срок действия не установлен; Реквизиты документа-основания: Распоряжение от 05.10.2017г.№1328 от 2017-10-05 № 1328 выдан: Комитет по природным ресурсам Ленинградской области. Вид ограничения (обременения): Прочие ограничения прав и обременения объекта недвижимости; срок действия не установлен; Реквизиты документа-основания: Распоряжение от 05.10.2017г.№1331 от 2017-10-05 № 1331 выдан: Комитет по природным ресурсам Ленинградской области. Вид ограничения (обременения): Прочие ограничения прав и обременения объекта недвижимости; срок действия не установлен; Реквизиты документа-основания: Распоряжение от 05.10.2017г.№1324 от 2017-10-05 № 1324 выдан: Комитет по природным ресурсам Ленинградской области. Вид ограничения (обременения): Прочие ограничения прав и обременения объекта недвижимости; срок действия не установлен; Реквизиты документа-основания: Распоряжение от 12.10.2017г.№1377 от 2017-10-12 № 1377 выдан: Комитет по природным ресурсам Ленинградской области. Вид ограничения (обременения): Прочие ограничения прав и обременения объекта недвижимости; срок действия не установлен; Реквизиты документа-основания: Распоряжение от 05.10.2017г.№1332 от 2017-10-05 № 1332 выдан: Комитет по природным ресурсам Ленинградской области. Вид ограничения (обременения): Прочие ограничения прав и обременения объекта недвижимости; срок действия не установлен; Реквизиты документа-основания: Распоряжение от 12.10.2017г.№1379 от 2017-10-12 № 1379 выдан: Комитет по природным ресурсам Ленинградской области. Вид ограничения (обременения): Прочие ограничения прав и обременения объекта недвижимости; срок действия не установлен; Реквизиты документа-основания: Распоряжение от 12.10.2017г.№1376 от 2017-10-12 № 1376 выдан: Комитет по природным ресурсам Ленинградской области. Вид ограничения (обременения): Прочие ограничения прав и обременения объекта недвижимости; срок действия не установлен; Реквизиты документа-основания: Распоряжение от 05.10.2017г.№1338 от 2017-10-05 № 1338 выдан: Комитет по природным ресурсам Ленинградской области. Вид ограничения (обременения): Прочие ограничения прав и обременения объекта недвижимости; срок действия не установлен; Реквизиты документа-основания: Распоряжение от 05.10.2017г.№1333 от 2017-10-05 № 1333 выдан: Комитет по природным ресурсам Ленинградской области. Вид ограничения (обременения): Прочие ограничения прав и обременения объекта недвижимости; срок действия не установлен; Реквизиты документа-основания: Распоряжение от 05.10.2017г.№1329 от 2017-10-05 № 1329 выдан: Комитет по природным ресурсам Ленинградской области. Вид ограничения (обременения): Прочие ограничения прав и обременения объекта недвижимости; срок действия не установлен; Реквизиты документа-основания: Распоряжение от 21.11.2017г.№1630 от 2017-11-21 № 1630 выдан: Комитет по природным ресурсам Ленинградской области. Вид ограничения (обременения): Прочие ограничения прав и обременения объекта недвижимости; срок действия не установлен; Реквизиты документа-основания: Распоряжение от 24.11.2017г. №1789 от 2017-11-24 № 1789 выдан: Комитет по природным ресурсам Ленинградской области. Вид ограничения (обременения): Прочие ограничения прав и обременения объекта недвижимости; срок действия не установлен; Реквизиты документа-основания: Распоряжение от 05.10.2017г.№1327 от 2017-10-05 № 1327 выдан: Комитет по природным ресурсам Ленинградской области. Вид ограничения (обременения): Прочие ограничения прав и обременения объекта недвижимости; срок действия не установлен. Вид ограничения (обременения): Прочие ограничения прав и обременения объекта недвижимости; срок действия не установлен; Реквизиты документа-основания: Проектная документация лесного участка от 2017-02-21 № 7 выдан: Ленинградское областное государственное казенное учреждение "Управление	254

		лесами Ленинградской области" (ЛОГКУ "Ленобллес); Распоряжение об утверждении проектной документации лесного участка от 2017-03-29 № 341 выдан: Администрация Ленинградской области. Комитет по природным ресурсам. Вид ограничения (обременения): Прочие ограничения прав и обременения объекта недвижимости; срок действия не установлен; Реквизиты документа-основания: Распоряжение об утверждении проектной документации лесного участка от 2017-03-29 № 341 выдан: Администрация Ленинградской области. Комитет по природным ресурсам; Проектная документация лесного участка от 2017-02-21 № 7 выдан: Ленинградское областное государственное казенное учреждение "Управление лесами Ленинградской области" (ЛОГКУ "Ленобллес). Вид ограничения (обременения): Прочие ограничения прав и обременения объекта недвижимости; срок действия не установлен; Реквизиты документа-основания: Распоряжение об утверждении проектной документации лесного участка от 2017-03-29 № 341 выдан: Администрация Ленинградской области. Комитет по природным ресурсам; Проектная документация лесного участка от 2017-02-21 № 7 выдан: Ленинградское областное государственное казенное учреждение "Управление лесами Ленинградской области" (ЛОГКУ "Ленобллес). Вид ограничения (обременения): Прочие ограничения прав и обременения объекта недвижимости; срок действия не установлен; Реквизиты документа-основания: Распоряжение об утверждении проектной документации лесного участка от 2017-03-29 № 341 выдан: Администрация Ленинградской области. Комитет по природным ресурсам; Проектная документация лесного участка от 2017-02-21 № 7 выдан: Ленинградское областное государственное казенное учреждение "Управление лесами Ленинградской области" (ЛОГКУ "Ленобллес). Вид ограничения (обременения): Прочие ограничения прав и обременения объекта недвижимости; срок действия не установлен; Реквизиты документа-основания: Распоряжение об утверждении проектной документации лесного участка от 2017-03-29 № 341 выдан: Администрация Ленинградской области. Комитет по природным ресурсам; Проектная документация лесного участка от 2017-02-21 № 7 выдан: Ленинградское областное государственное казенное учреждение "Управление лесами Ленинградской области" (ЛОГКУ "Ленобллес). Вид ограничения (обременения): Прочие ограничения прав и обременения объекта недвижимости; срок действия не установлен; Реквизиты документа-основания: Распоряжение об утверждении проектной документации лесного участка от 2018-07-03 № 1244 выдан: Администрация Ленинградской области. Комитет по природным ресурсам; Проектная документация лесного участка от 2018-03-27 № 15 выдан: Ленинградское областное государственное казенное учреждение "Управление лесами Ленинградской области" (ЛОГКУ "Ленобллес). Вид ограничения (обременения): Прочие ограничения прав и обременения объекта недвижимости; срок действия не установлен. Вид ограничения (обременения): Прочие ограничения прав и обременения объекта недвижимости; срок действия не установлен; Реквизиты документа-основания: Распоряжение об утверждении проектной документации лесного участка от 2018-11-16 № 3032. Вид ограничения (обременения): Аренда; срок действия не установлен. Вид ограничения (обременения): Аренда; срок действия не установлен. Вид ограничения (обременения): Аренда; срок действия не установлен. Вид ограничения (обременения): Аренда; срок действия не установлен. Вид ограничения (обременения): Аренда; срок действия не установлен. Вид ограничения (обременения): Аренда; срок действия не установлен; Реквизиты документа-основания: Проектная документация лесного участка от 2019-05-22 № 22 выдан: ЛОГКУ "Ленобллес"; Распоряжение об утверждении проектной документации лесного участка от 2019-06-24 № 1830 выдан: Комитет по природным ресурсам Ленинграсдкой области; Распоряжение о внесении изменений в распоряжение об утверждении проектной документации лесного участка от 2019-07-12 № 2035 выдан: Комитет по природным ресурсам Ленинграсдкой области. Вид ограничения (обременения):	255

			Прочие ограничения прав и обременения объекта недвижимости; срок действия не установлен; Реквизиты документа-основания: Распоряжение Комитета градостроительной политики Ленинградской области "Об утверждении проекта планировки и проекта межевания территории с целью размещения линейного объекта "Газопровод межпоселковый от ГРС «Гатчина» до д.Корпиково, от 2019-10-24 № 333 выдан: Комитет градостроительной политики Ленинградской области. Вид ограничения (обременения): Аренда; срок действия не установлен. Вид ограничения (обременения): Аренда; срок действия не установлен; Реквизиты документа-основания: Распоряжение от 2020-04-03 № 883 выдан: Комитет по природным ресурсам Ленинградской области; Проектная документация лесного участка от 2019-12-27 № 251 выдан: ЛОГКУ "Ленобллес". Вид ограничения (обременения): Аренда; срок действия не установлен. Вид ограничения (обременения): Аренда; срок действия не установлен. Вид ограничения (обременения): Аренда; срок действия не установлен. Вид ограничения (обременения): Сервитут; срок действия не установлен; Реквизиты документа-основания: Соглашение об установлении сервитута от 2020-07-02 № КС-2020/04 выдан: -. Вид ограничения (обременения): Сервитут; срок действия не установлен; Реквизиты документа-основания: Соглашение об установлении сервитута от 2020-07-02 № КС-2020/01 выдан: -. Вид ограничения (обременения): Аренда; срок действия не установлен; Реквизиты документа-основания: Распоряжение об утверждении проектной документации лесного участка от 2020-10-07 № 2652 выдан: Комитет по природным ресурсам Ленинградской области; Проектная документация лесного участка от 2020-08-17 № 88 выдан: ЛОГКУ "Ленобллес". Вид ограничения (обременения): Аренда; срок действия не установлен; Реквизиты документа-основания: Распоряжение об утверждении проектной документации лесного участка от 2020-04-27 № 1114 выдан: Комитет по природным ресурсам Ленинградской области; Проектная документация лесного участка от 2019-12-12 № 165 выдан: ЛОГКУ "Ленобллес". Вид ограничения (обременения): Аренда; срок действия не установлен; Реквизиты документа-основания: Распоряжение об утверждении проектной документации лесного участка от 2020-04-27 № 1114 выдан: Комитет по природным ресурсам Ленинградской области; Проектная документация лесного участка от 2019-12-12 № 167 выдан: ЛОГКУ "Ленобллес". Вид ограничения (обременения): Аренда; срок действия не установлен; Реквизиты документа-основания: Распоряжение об утверждении проектной документации лесного участка от 2020-04-27 № 1126 выдан: Комитет по природным ресурсам Ленинградской области; Проектная документация лесного участка от 2019-12-12 № 172 выдан: ЛОГКУ "Ленобллес". Вид ограничения (обременения): Аренда; срок действия не установлен; Реквизиты документа-основания: Распоряжение об утверждении проектной документации лесного участка от 2020-04-27 № 1129 выдан: Комитет по природным ресурсам Ленинградской области; Проектная документация лесного участка от 2019-12-12 № 175 выдан: ЛОГКУ "Ленобллес". Вид ограничения (обременения): Аренда; срок действия не установлен; Реквизиты документа-основания: Распоряжение об утверждении проектной документации лесного участка от 2020-04-27 № 1130 выдан: Комитет по природным ресурсам Ленинградской области; Проектная документация лесного участка от 2019-12-12 № 176 выдан: ЛОГКУ "Ленобллес". Вид ограничения (обременения): Аренда; срок действия не установлен; Реквизиты документа-основания: Распоряжение об утверждении проектной документации лесного участка от 2020-04-27 № 1131 выдан: Комитет по природным ресурсам Ленинградской области; Проектная документация лесного участка от 2019-12-12 № 177 выдан: ЛОГКУ "Ленобллес". Вид ограничения (обременения): Аренда; срок действия не установлен; Реквизиты документа-основания: Распоряжение об утверждении проектной документации лесного участка от 2020-04-27 № 1132 выдан: Комитет по природным ресурсам Ленинградской области; Проектная документация лесного участка от 2019-12-12 № 178 выдан: ЛОГКУ "Ленобллес". Вид ограничения (обременения): Аренда; срок действия	256

не установлен; Реквизиты документа-основания: Распоряжение об утверждении проектной документации лесного участка от 2020-04-27 № 1133 выдан: Комитет по природным ресурсам Ленинградской области; Проектная документация лесного участка от 2019-12-12 № 179 выдан: ЛОГКУ "Ленобллес". Вид ограничения (обременения): Аренда; срок действия не установлен; Реквизиты документа-основания: Распоряжение об утверждении проектной документации лесного участка от 2020-04-27 № 1134 выдан: Комитет по природным ресурсам Ленинградской области; Проектная документация лесного участка от 2019-12-12 № 180 выдан: ЛОГКУ "Ленобллес". Вид ограничения (обременения): Аренда; срок действия не установлен; Реквизиты документа-основания: Распоряжение об утверждении проектной документации лесного участка от 2020-04-27 № 1135 выдан: Комитет по природным ресурсам Ленинградской области; Проектная документация лесного участка от 2019-12-12 № 181 выдан: ЛОГКУ "Ленобллес". Вид ограничения (обременения): Аренда; срок действия не установлен; Реквизиты документа-основания: Распоряжение об утверждении проектной документации лесного участка от 2020-04-27 № 1136 выдан: Комитет по природным ресурсам Ленинградской области; Проектная документация лесного участка от 2019-12-12 № 182 выдан: ЛОГКУ "Ленобллес". Вид ограничения (обременения): Аренда; срок действия не установлен; Реквизиты документа-основания: Распоряжение об утверждении проектной документации лесного участка от 2020-04-27 № 1137 выдан: Комитет по природным ресурсам Ленинградской области; Проектная документация лесного участка от 2019-12-12 № 183 выдан: ЛОГКУ "Ленобллес". Вид ограничения (обременения): Аренда; срок действия не установлен; Реквизиты документа-основания: Распоряжение об утверждении проектной документации лесного участка от 2020-04-27 № 1138 выдан: Комитет по природным ресурсам Ленинградской области; Проектная документация лесного участка от 2019-12-12 № 184 выдан: ЛОГКУ "Ленобллес". Вид ограничения (обременения): Аренда; срок действия не установлен; Реквизиты документа-основания: Распоряжение об утверждении проектной документации лесного участка от 2020-04-27 № 1139 выдан: Комитет по природным ресурсам Ленинградской области; Проектная документация лесного участка от 2019-12-12 № 185 выдан: ЛОГКУ "Ленобллес". Вид ограничения (обременения): Аренда; срок действия не установлен; Реквизиты документа-основания: Распоряжение об утверждении проектной документации лесного участка от 2020-04-27 № 1140 выдан: Комитет по природным ресурсам Ленинградской области; Проектная документация лесного участка от 2019-12-12 № 186 выдан: ЛОГКУ "Ленобллес". Вид ограничения (обременения): Аренда; срок действия не установлен; Реквизиты документа-основания: Распоряжение об утверждении проектной документации лесного участка от 2020-04-27 № 1141 выдан: Комитет по природным ресурсам Ленинградской области; Проектная документация лесного участка от 2019-12-12 № 187 выдан: ЛОГКУ "Ленобллес". Вид ограничения (обременения): Аренда; срок действия не установлен; Реквизиты документа-основания: Распоряжение об утверждении проектной документации лесного участка от 2020-04-27 № 1142 выдан: Комитет по природным ресурсам Ленинградской области; Проектная документация лесного участка от 2019-12-12 № 188 выдан: ЛОГКУ "Ленобллес". Вид ограничения (обременения): Аренда; срок действия не установлен; Реквизиты документа-основания: Распоряжение об утверждении проектной документации лесного участка от 2020-04-27 № 1143 выдан: Комитет по природным ресурсам Ленинградской области; Проектная документация лесного участка от 2019-12-12 № 189 выдан: ЛОГКУ "Ленобллес". Вид ограничения (обременения): Аренда; срок действия не установлен; Реквизиты документа-основания: Распоряжение об утверждении проектной документации лесного участка от 2020-04-27 № 1144 выдан: Комитет по природным ресурсам Ленинградской области; Проектная документация лесного участка от 2019-12-12 № 190 выдан: ЛОГКУ "Ленобллес". Вид ограничения (обременения): Аренда; срок действия не установлен; Реквизиты документа-основания: Распоряжение об утверждении проектной

документации лесного участка от 2020-04-27 № 1147 выдан: Комитет по природным ресурсам Ленинградской области; Проектная документация лесного участка от 2019-12-12 № 191 выдан: ЛОГКУ "Ленобллес". Вид ограничения (обременения): Аренда; срок действия не установлен; Реквизиты документа-основания: Распоряжение об утверждении проектной документации лесного участка от 2020-04-27 № 1148 выдан: Комитет по природным ресурсам Ленинградской области; Проектная документация лесного участка от 2019-12-12 № 192 выдан: ЛОГКУ "Ленобллес". Вид ограничения (обременения): Аренда; срок действия не установлен; Реквизиты документа-основания: Распоряжение об утверждении проектной документации лесного участка от 2020-04-27 № 1149 выдан: Комитет по природным ресурсам Ленинградской области; Проектная документация лесного участка от 2019-12-12 № 193 выдан: ЛОГКУ "Ленобллес". Вид ограничения (обременения): Аренда; срок действия не установлен; Реквизиты документа-основания: Распоряжение об утверждении проектной документации лесного участка от 2020-04-27 № 1150 выдан: Комитет по природным ресурсам Ленинградской области; Проектная документация лесного участка от 2019-12-12 № 194 выдан: ЛОГКУ "Ленобллес". Вид ограничения (обременения): Аренда; срок действия не установлен; Реквизиты документа-основания: Распоряжение об утверждении проектной документации лесного участка от 2020-04-27 № 1151 выдан: Комитет по природным ресурсам Ленинградской области; Проектная документация лесного участка от 2019-12-12 № 195 выдан: ЛОГКУ "Ленобллес". Вид ограничения (обременения): Аренда; срок действия не установлен; Реквизиты документа-основания: Распоряжение об утверждении проектной документации лесного участка от 2020-04-27 № 1152 выдан: Комитет по природным ресурсам Ленинградской области; Проектная документация лесного участка от 2019-12-12 № 196 выдан: ЛОГКУ "Ленобллес". Вид ограничения (обременения): Аренда; срок действия не установлен; Реквизиты документа-основания: Распоряжение об утверждении проектной документации лесного участка от 2020-04-27 № 1153 выдан: Комитет по природным ресурсам Ленинградской области; Проектная документация лесного участка от 2019-12-12 № 197 выдан: ЛОГКУ "Ленобллес". Вид ограничения (обременения): Аренда; срок действия не установлен; Реквизиты документа-основания: Распоряжение об утверждении проектной документации лесного участка от 2020-04-27 № 1154 выдан: Комитет по природным ресурсам Ленинградской области; Проектная документация лесного участка от 2019-12-12 № 198 выдан: ЛОГКУ "Ленобллес". Вид ограничения (обременения): Аренда; срок действия не установлен; Реквизиты документа-основания: Распоряжение об утверждении проектной документации лесного участка от 2020-04-27 № 1155 выдан: Комитет по природным ресурсам Ленинградской области; Проектная документация лесного участка от 2019-12-12 № 199 выдан: ЛОГКУ "Ленобллес". Вид ограничения (обременения): Аренда; срок действия не установлен; Реквизиты документа-основания: Распоряжение об утверждении проектной документации лесного участка от 2020-04-27 № 1156 выдан: Комитет по природным ресурсам Ленинградской области; Проектная документация лесного участка от 2019-12-12 № 200 выдан: ЛОГКУ "Ленобллес". Вид ограничения (обременения): Аренда; срок действия не установлен; Реквизиты документа-основания: Распоряжение об утверждении проектной документации лесного участка от 2020-04-20 № 1062 выдан: Комитет по природным ресурсам Ленинградской области; Проектная документация лесного участка от 2019-12-12 № 217 выдан: ЛОГКУ "Ленобллес". Вид ограничения (обременения): Аренда; срок действия не установлен; Реквизиты документа-основания: Распоряжение об утверждении проектной документации лесного участка от 2020-04-20 № 1065 выдан: Комитет по природным ресурсам Ленинградской области; Проектная документация лесного участка от 2019-12-12 № 220 выдан: ЛОГКУ "Ленобллес". Вид ограничения (обременения): Аренда; срок действия не установлен; Реквизиты документа-основания: Распоряжение об утверждении проектной документации лесного участка от 2020-04-20 № 1066 выдан: Комитет по природным

		ресурсам Ленинградской области; Проектная документация лесного участка от 2019-12-12 № 221 выдан: ЛОГКУ "Ленобллес". Вид ограничения (обременения): Аренда; срок действия не установлен; Реквизиты документа-основания: Распоряжение об утверждении проектной документации лесного участка от 2021-02-24 № 252 выдан: Комитет по природным ресурсам Ленинградской области; Проектная документация лесного участка от 2020-12-16 № 141 выдан: ЛОГКУ "Ленобллес". Вид ограничения (обременения): Аренда; срок действия не установлен; Реквизиты документа-основания: Распоряжение об утверждении проектной документации лесного участка от 2021-02-24 № 252 выдан: Комитет по природным ресурсам Ленинградской области. Вид ограничения (обременения): Аренда; срок действия не установлен; Реквизиты документа-основания: Распоряжение об утверждении проектной документации лесного участка от 2021-02-24 № 252 выдан: Комитет по природным ресурсам Ленинградской области; Распоряжение об утверждении проектной документации лесного участка от 2021-02-24 № 252 выдан: Комитет по природным ресурсам Ленинградской области. Вид ограничения (обременения): Аренда; срок действия не установлен; Реквизиты документа-основания: Распоряжение об утверждении проектной документации лесного участка от 2021-02-24 № 250 выдан: Комитет по природным ресурсам Ленинградской области; Проектная документация лесного участка от 2020-12-16 № 140 выдан: ЛОГКУ "Ленобллес". Вид ограничения (обременения): Аренда; срок действия не установлен; Реквизиты документа-основания: Распоряжение об утверждении проектной документации лесного участка от 2021-02-24 № 249 выдан: Комитет по природным ресурсам Ленинградской области; Проектная документация лесного участка от 2020-12-16 № 139 выдан: ЛОГКУ "Ленобллес". Вид ограничения (обременения): Аренда; срок действия не установлен; Реквизиты документа-основания: Распоряжение об утверждении проектной документации лесного участка от 2021-02-24 № 247 выдан: Комитет по природным ресурсам Ленинградской области; Проектная документация лесного участка от 2020-12-16 № 138 выдан: ЛОГКУ "Ленобллес". Вид ограничения (обременения): Аренда; срок действия не установлен; Реквизиты документа-основания: Распоряжение об утверждении проектной документации лесного участка от 2021-02-24 № 248 выдан: Комитет по природным ресурсам Ленинградской области; Проектная документация лесного участка от 2020-12-16 № 138/1 выдан: ЛОГКУ "Ленобллес". Вид ограничения (обременения): Аренда; срок действия не установлен; Реквизиты документа-основания: Распоряжение об утверждении проектной документации лесного участка от 2021-02-24 № 245 выдан: Комитет по природным ресурсам Ленинградской области; Проектная документация лесного участка от 2020-12-16 № 137 выдан: ЛОГКУ "Ленобллес". Вид ограничения (обременения): Аренда; срок действия не установлен; Реквизиты документа-основания: Распоряжение об утверждении проектной документации лесного участка от 2021-02-24 № 246 выдан: Комитет по природным ресурсам Ленинградской области; Проектная документация лесного участка от 2020-12-16 № 137/1 выдан: ЛОГКУ "Ленобллес". Вид ограничения (обременения): Аренда; срок действия не установлен; Реквизиты документа-основания: Распоряжение об утверждении проектной документации лесного участка от 2021-02-24 № 244 выдан: Комитет по природным ресурсам Ленинградской области; Проектная документация лесного участка от 2020-12-16 № 136 выдан: ЛОГКУ "Ленобллес". Вид ограничения (обременения): Аренда; срок действия не установлен; Реквизиты документа-основания: Распоряжение об утверждении проектной документации лесного участка от 2021-02-24 № 243 выдан: Комитет по природным ресурсам Ленинградской области; Проектная документация лесного участка от 2020-12-16 № 135 выдан: ЛОГКУ "Ленобллес". Вид ограничения (обременения): Аренда; срок действия не установлен; Реквизиты документа-основания: Распоряжение об утверждении проектной документации лесного участка от 2021-02-20 № 225 выдан: Комитет по природным ресурсам Ленинградской	259

	области; Проектная документация лесного участка от 2020-12-07 № 133 выдан: ЛОГКУ "Ленобллес". Вид ограничения (обременения): Аренда; срок действия не установлен; Реквизиты документа-основания: Распоряжение об утверждении проектной документации лесного участка от 2021-05-05 № 791 выдан: Комитет по природным ресурсам Ленинградкой области; Проектная документация лесного участка от 2020-12-15 № 134 выдан: ЛОГКУ "Ленобллес". Вид ограничения (обременения): Аренда; срок действия не установлен; Реквизиты документа-основания: Проектная документация лесного участка от 2021-08-17 № 44; Распоряжение от 2021-10-04 № 2102. Вид ограничения (обременения): Аренда; срок действия не установлен; Реквизиты документа-основания: Распоряжение об утверждении проектной документации лесного участка от 2022-04-12 № 1069 выдан: Комитет по природным ресурсам Ленинградкой области; Проектная документация лесного участка от 2022-02-21 № 2 выдан: ЛОГКУ "Ленобллес". Вид ограничения (обременения): Аренда; срок действия не установлен; Реквизиты документа-основания: Распоряжение об утверждении проектной документации лесного участка от 2022-08-22 № 2129 выдан: Комитет по природным ресурсам Ленинградкой области; Проектная документация лесного участка от 2022-05-05 № 27 выдан: ЛОГКУ "Ленобллес". Вид ограничения (обременения): Аренда; срок действия не установлен; Реквизиты документа-основания: Распоряжение об утверждении проектной документации лесного участка от 2022-08-22 № 2081 выдан: Комитет по природным ресурсам Ленинградской области; Проектная документация лесного участка от 2022-05-11 № 28 выдан: ЛОГКУ "Ленобллес". Вид ограничения (обременения): Аренда; срок действия не установлен; Реквизиты документа-основания: Распоряжение об утверждении проектной документации лесного участка от 2022-08-31 № 2333 выдан: Комитет по природным ресурсам Ленинградкой области; Проектная документация лесного участка от 2022-06-30 № 98. Вид ограничения (обременения): Аренда; срок действия не установлен; Реквизиты документа-основания: Распоряжение об утверждении проектной документации лесного участка от 2022-08-31 № 2331 выдан: Комитет по природным ресурсам Ленинградкой области; Проектная документация лесного участка от 2022-06-30 № 99 выдан: ЛОГКУ "Ленобллес". Вид ограничения (обременения): Аренда; срок действия не установлен; Реквизиты документа-основания: Распоряжение об утверждении проектной документации лесного участка от 2022-10-17 № 2715 выдан: Комитет по природным ресурсам Ленинградкой области; Проектная документация лесного участка от 2022-08-29 № 105 выдан: ЛОГКУ "Ленобллес".Сведения необходимые для заполнения раздела 3.1 отсутствуют.Сведения необходимые для заполнения раздела 3.2 отсутствуют.
Получатель выписки:	Лазаренко Алексей Валентинович

полное наименование должности	подпись	инициалы, фамилия

М.П.

Выписка из Единого государственного реестра недвижимости об объекте недвижимости

Сведения о зарегистрированных правах

Земельный участок			
(вид объекта недвижимости)			
Лист № ___ Раздела **2**	Всего листов раздела **2:** ___	Всего разделов: **0**	Всего листов выписки: **2656**
21.03.2023 № КУВИ-001/2023-67368210			
Кадастровый номер:		**47:23:0000000:79**	

1.	Правообладатель (правообладатели):	1.1.	Российская Федерация
2.	Вид, номер и дата государственной регистрации права:	2.1.	Сервитут (право): 47:23:0000000:79-47/167/2020-74, 24.12.2020
3.	Ограничение прав и обременение объекта недвижимости:	не зарегистрировано	

полное наименование должности	подпись	инициалы, фамилия

М.П.

Земельный участок			
(вид объекта недвижимости)			
Лист № ___ Раздела **2**	Всего листов раздела **2:** ___	Всего разделов: **0**	Всего листов выписки: **2656**
21.03.2023 № КУВИ-001/2023-67368210			
Кадастровый номер:		**47:23:0000000:79**	

1.	Правообладатель (правообладатели):		1.2.	Российская Федерация
2.	Вид, номер и дата государственной регистрации права:		2.2.	Собственность: 47-78-01/022/2008-454, 29.12.2008
3.	Ограничение прав и обременение объекта недвижимости:			
	3.2.1.	вид:		Аренда
		дата государственной регистрации:		20.03.2023
		номер государственной регистрации:		47:23:0000000:79-47/167/2023-123
		срок, на который установлено ограничение прав и обременение объекта недвижимости:		с 20.03.2023 по 19.03.2072 продолжительность: 49 лет
		лицо, в пользу которого установлено ограничение прав и обременение объекта недвижимости:		данные отсутствуют
		основание государственной регистрации:		Договор аренды лесного участка для строительства, реконструкции, эксплуатации линейных объектов, №1898/ДС-2023-02 от 28.02.2023
	3.2.2.	вид:		Аренда
		дата государственной регистрации:		03.02.2023
		номер государственной регистрации:		47:23:0000000:79-47/167/2023-119
		срок, на который установлено ограничение прав и обременение объекта недвижимости:		с 02.02.2023 продолжительность: на 49 лет
		лицо, в пользу которого установлено ограничение прав и обременение объекта недвижимости:		данные отсутствуют
		основание государственной регистрации:		Договор аренды лесного участка для строительства, реконструкции, эксплуатации линейных объектов, №1881/ДС-2023-01 от 13.01.2023, выдан КПР ЛО

полное наименование должности	подпись	инициалы, фамилия

М.П.

Земельный участок			
(вид объекта недвижимости)			
Лист № ___ Раздела **2**	Всего листов раздела **2:** ___	Всего разделов: **0**	Всего листов выписки: **2656**
21.03.2023 № КУВИ-001/2023-67368210			
Кадастровый номер:		**47:23:0000000:79**	

3.2.3.	вид:	Аренда
	дата государственной регистрации:	26.12.2022
	номер государственной регистрации:	47:23:0000000:79-47/167/2022-115
	срок, на который установлено ограничение прав и обременение объекта недвижимости:	с 26.12.2022 продолжительность: на 49 лет
	лицо, в пользу которого установлено ограничение прав и обременение объекта недвижимости:	данные отсутствуют
	основание государственной регистрации:	Договор аренды лесного участка для строительства, реконструкции, эксплуатации линейных объектов, №1875/ДС-2022-12 от 14.12.2022
3.2.4.	вид:	Аренда
	дата государственной регистрации:	21.06.2022
	номер государственной регистрации:	47:23:0000000:79-47/167/2022-111
	срок, на который установлено ограничение прав и обременение объекта недвижимости:	с 21.06.2022 продолжительность: на 49 лет
	лицо, в пользу которого установлено ограничение прав и обременение объекта недвижимости:	данные отсутствуют
	основание государственной регистрации:	Договор аренды лесного участка для строительства, реконструкции, эксплуатации линейных объектов , №1808/ДС-2022-05 от 17.05.2022
3.2.5.	вид:	Аренда
	дата государственной регистрации:	28.09.2021
	номер государственной регистрации:	47:23:0000000:79-47/167/2021-96
	срок, на который установлено ограничение прав и обременение объекта недвижимости:	с 28.09.2021 продолжительность: на 49 лет
	лицо, в пользу которого установлено ограничение прав и обременение объекта недвижимости:	данные отсутствуют
	основание государственной регистрации:	Договор аренды (субаренды), №1730/ДС-2021-09 от 09.09.2021, выдан КПР

полное наименование должности	подпись	инициалы, фамилия

М.П.

Земельный участок			
(вид объекта недвижимости)			
Лист № ___ Раздела **2**	Всего листов раздела **2:** ___	Всего разделов: **0**	Всего листов выписки: **2656**
21.03.2023 № КУВИ-001/2023-67368210			
Кадастровый номер:		**47:23:0000000:79**	

3.2.6.	вид:	Аренда
	дата государственной регистрации:	09.08.2021
	номер государственной регистрации:	47:23:0000000:79-47/167/2021-92
	срок, на который установлено ограничение прав и обременение объекта недвижимости:	с 09.08.2021 продолжительность: до 26.03.2054
	лицо, в пользу которого установлено ограничение прав и обременение объекта недвижимости:	данные отсутствуют
	основание государственной регистрации:	Договор аренды лесного участка , №373/К-2021-07 от 23.07.2021; Дополнительное соглашение (соглашение об изменении условий договора) к договору, от 08.12.2022
3.2.7.	вид:	Аренда
	дата государственной регистрации:	23.06.2021
	номер государственной регистрации:	47:23:0000000:79-47/167/2021-87
	срок, на который установлено ограничение прав и обременение объекта недвижимости:	с 23.06.2021 продолжительность: с 23.06.2021 сроком на 49 лет
	лицо, в пользу которого установлено ограничение прав и обременение объекта недвижимости:	данные отсутствуют
	основание государственной регистрации:	Договор аренды лесного участка для строительства, ркеноуструкции, эксплуатации линейных объектов, №№1661/ДС-2021-03 от 22.03.2021
3.2.8.	вид:	Аренда
	дата государственной регистрации:	17.06.2021
	номер государственной регистрации:	47:23:0000000:79-47/167/2021-85
	срок, на который установлено ограничение прав и обременение объекта недвижимости:	с 17.06.2021 продолжительность: с 17.06.2021 на 49 лет
	лицо, в пользу которого установлено ограничение прав и обременение объекта недвижимости:	данные отсутствуют
	основание государственной регистрации:	Договор аренды лесного участка для строительства, реконструкции, эксплуатации линейных объектов, №№1663/ДС-2021-03 от 22.03.2021

полное наименование должности	подпись	инициалы, фамилия

М.П.

Земельный участок			
(вид объекта недвижимости)			
Лист № ___ Раздела **2**	Всего листов раздела **2:** ___	Всего разделов: **0**	Всего листов выписки: **2656**
21.03.2023 № КУВИ-001/2023-67368210			
Кадастровый номер:		**47:23:0000000:79**	

3.2.9.	вид:	Аренда
	дата государственной регистрации:	17.06.2021
	номер государственной регистрации:	47:23:0000000:79-47/167/2021-83
	срок, на который установлено ограничение прав и обременение объекта недвижимости:	с 17.06.2021 продолжительность: с 17.06.2021 на 49 лет
	лицо, в пользу которого установлено ограничение прав и обременение объекта недвижимости:	данные отсутствуют
	основание государственной регистрации:	Договор аренды лесного участка для строительства, реконструкции, эксплуатации линейных объектов, №№1662/ДС-2021-03 от 22.03.2021, выдан КПР
3.2.10.	вид:	Сервитут
	дата государственной регистрации:	24.12.2020
	номер государственной регистрации:	47:23:0000000:79-47/167/2020-75
	срок, на который установлено ограничение прав и обременение объекта недвижимости:	с 02.07.2020 продолжительность: 38 (тридцать восемь) лет
	лицо, в пользу которого установлено ограничение прав и обременение объекта недвижимости:	данные отсутствуют
	основание государственной регистрации:	Соглашение об установлении сервитута, №б/н от 02.07.2020
3.2.11.	вид:	Аренда
	дата государственной регистрации:	27.01.2020
	номер государственной регистрации:	47:23:0000000:79-47/001/2020-69
	срок, на который установлено ограничение прав и обременение объекта недвижимости:	с 27.01.2020 по 05.06.2028 продолжительность: с 27.01.2020 по 05.06.2028
	лицо, в пользу которого установлено ограничение прав и обременение объекта недвижимости:	данные отсутствуют
	основание государственной регистрации:	Договор аренды лесного участка для выполнения работ по разработке месторождения полезных ископаемых № 332/К-2019-12, от 05.12.2019

полное наименование должности	подпись	инициалы, фамилия

М.П.

Земельный участок			
(вид объекта недвижимости)			
Лист № ___ Раздела **2**	Всего листов раздела **2:** ___	Всего разделов: **0**	Всего листов выписки: **2656**
21.03.2023 № КУВИ-001/2023-67368210			
Кадастровый номер:		**47:23:0000000:79**	

3.2.12.	вид:	Аренда
	дата государственной регистрации:	25.12.2019
	номер государственной регистрации:	47:23:0000000:79-47/001/2019-67
	срок, на который установлено ограничение прав и обременение объекта недвижимости:	с 25.12.2019 по 24.12.2024 продолжительность: с 25.12.2019 по 24.12.2024
	лицо, в пользу которого установлено ограничение прав и обременение объекта недвижимости:	данные отсутствуют
	основание государственной регистрации:	Договор аренды лесного участка для строительства и эксалуатации линейного объекта, №1142/ ДС-2018-11 от 06.11.2018; Дополнительное соглашение, от 25.04.2019; Дополнительное соглашение, №2 от 05.08.2019
3.2.13.	вид:	Аренда
	дата государственной регистрации:	11.12.2019
	номер государственной регистрации:	47:23:0000000:79-47/001/2019-65
	срок, на который установлено ограничение прав и обременение объекта недвижимости:	с 11.12.2019 продолжительность: с 11.12.2019 на 49 лет
	лицо, в пользу которого установлено ограничение прав и обременение объекта недвижимости:	данные отсутствуют
	основание государственной регистрации:	Договор аренды лесного участка для строительства,реконструкции, эксплуатации линейных обьектов, №1494/ДС-2019-11 от 01.11.2019
3.2.14.	вид:	Аренда
	дата государственной регистрации:	04.12.2019
	номер государственной регистрации:	47:23:0000000:79-47/001/2019-63
	срок, на который установлено ограничение прав и обременение объекта недвижимости:	с 04.12.2019 продолжительность: с 04.12.2019 на 49 лет
	лицо, в пользу которого установлено ограничение прав и обременение объекта недвижимости:	данные отсутствуют
	основание государственной регистрации:	Договор аренды лесного участка для строительства и эксплуатации линейных объектов, №1489/ ДС-2019-10 от 11.10.2019

полное наименование должности	подпись	инициалы, фамилия

М.П.

Земельный участок		
(вид объекта недвижимости)		
Лист № ___ Раздела **2**	Всего листов раздела **2:** ___	Всего разделов: **0**	Всего листов выписки: **2656**
21.03.2023 № КУВИ-001/2023-67368210		
Кадастровый номер:	**47:23:0000000:79**	

3.2.15.	вид:	Аренда
	дата государственной регистрации:	14.11.2019
	номер государственной регистрации:	47:23:0000000:79-47/001/2019-61
	срок, на который установлено ограничение прав и обременение объекта недвижимости:	с 14.11.2019 продолжительность: с 14.11.2019 на 3 года
	лицо, в пользу которого установлено ограничение прав и обременение объекта недвижимости:	данные отсутствуют
	основание государственной регистрации:	Договор аренды лесного участка для строительства, реконструкции и эксалуатации линейного объекта, №1207/ДС-2019-04 от 04.04.2019; Дополнительное соглашение к договору аренды лесного участка от 04.04.2019 №1207/ДС-2019-04, №1 от 20.06.2019
3.2.16.	вид:	Аренда
	дата государственной регистрации:	28.10.2019
	номер государственной регистрации:	47:23:0000000:79-47/001/2019-53
	срок, на который установлено ограничение прав и обременение объекта недвижимости:	с 28.10.2019 продолжительность: с 28.10.2019 на 49 лет
	лицо, в пользу которого установлено ограничение прав и обременение объекта недвижимости:	данные отсутствуют
	основание государственной регистрации:	Договор аренды лесного участка для строительства, реконструкции, эксплуатации линейных объектов, №1254/ДС-2019-06 от 07.06.2019; Дополнительное соглашение к договору аренды лесного участка для строительства и эксплуатации линейных объектов от 07.06.2019 №1254/ДС-2019-06, №1 от 22.08.2019
3.2.17.	вид:	Аренда
	дата государственной регистрации:	21.10.2019
	номер государственной регистрации:	47:23:0000000:79-47/001/2019-51
	срок, на который установлено ограничение прав и обременение объекта недвижимости:	с 21.10.2019 продолжительность: с 21.10.2019 на 49 лет
	лицо, в пользу которого установлено ограничение прав и обременение объекта недвижимости:	данные отсутствуют
	основание государственной регистрации:	Договор аренды лесного участка для строительства, реконструкции, эксплуатации линейных объектов, №1256/ДС-2019-06 от 07.06.2019; Дополнительное соглашение от 22.08.2019 к договору аренды лесного участка №1256/ДС-2019-06 от 07.06.2019, №1 от 22.08.2019

полное наименование должности	подпись	инициалы, фамилия

М.П.

Земельный участок			
(вид объекта недвижимости)			
Лист № ___ Раздела **2**	Всего листов раздела **2:** ___	Всего разделов: **0**	Всего листов выписки: **2656**
21.03.2023 № КУВИ-001/2023-67368210			
Кадастровый номер:		**47:23:0000000:79**	

3.2.18.	вид:	Аренда
	дата государственной регистрации:	21.10.2019
	номер государственной регистрации:	47:23:0000000:79-47/001/2019-49
	срок, на который установлено ограничение прав и обременение объекта недвижимости:	с 21.10.2019 продолжительность: с 21.10.2019 на 49 лет
	лицо, в пользу которого установлено ограничение прав и обременение объекта недвижимости:	данные отсутствуют
	основание государственной регистрации:	Договор аренды лесного участка для строительства, реконструкции, эксплуатации линейных объектов, №1258/ДС-2019-06 от 07.06.2019; Дополнительное соглашение от 22.08.2019 к договору аренды лесного участка №1258/ДС -2019-06 от 07.06.2019, №1 от 22.08.2019
3.2.19.	вид:	Аренда
	дата государственной регистрации:	21.10.2019
	номер государственной регистрации:	47:23:0000000:79-47/001/2019-47
	срок, на который установлено ограничение прав и обременение объекта недвижимости:	с 21.10.2019 продолжительность: с 21.10.2019 на 49 лет
	лицо, в пользу которого установлено ограничение прав и обременение объекта недвижимости:	данные отсутствуют
	основание государственной регистрации:	Договор аренды лесного участка для строительства, реконструкции, эксплуатации линейных объектов, №1257/ДС-2019-06 от 07.06.2019; Дополнительное соглашение от 22.08.2019 к договору аренды лесного участка №1257/ДС-2019-06 от 07.06.2019, №1 от 22.08.2019
3.2.20.	вид:	Аренда
	дата государственной регистрации:	04.07.2019
	номер государственной регистрации:	47:23:0000000:79-47/001/2019-41
	срок, на который установлено ограничение прав и обременение объекта недвижимости:	с 04.07.2019 продолжительность: с 04.07.2019 на 49 лет
	лицо, в пользу которого установлено ограничение прав и обременение объекта недвижимости:	данные отсутствуют
	основание государственной регистрации:	Договор аренды лесного участка для строительства, реконструкции эксплуатации линейного объекта, №1229/ДС-2019-05 от 13.05.2019

полное наименование должности	подпись	инициалы, фамилия

М.П.

Земельный участок			
(вид объекта недвижимости)			
Лист № ___ Раздела **2**	Всего листов раздела **2:** ___	Всего разделов: **0**	Всего листов выписки: **2656**
21.03.2023 № КУВИ-001/2023-67368210			
Кадастровый номер:		**47:23:0000000:79**	

3.2.21.	вид:	Аренда
	дата государственной регистрации:	09.10.2018
	номер государственной регистрации:	47:23:0000000:79-47/001/2018-35
	срок, на который установлено ограничение прав и обременение объекта недвижимости:	с 09.10.2018 продолжительность: с 09.10.2018 на 49 лет
	лицо, в пользу которого установлено ограничение прав и обременение объекта недвижимости:	данные отсутствуют
	основание государственной регистрации:	Договор аренды лесного участка для строительства и эксплуатации линейных объектов, №1118/ДС/-2018-07 от 30.07.2018
3.2.22.	вид:	Аренда
	дата государственной регистрации:	25.12.2017
	номер государственной регистрации:	47:23:0000000:79-47/001/2017-25
	срок, на который установлено ограничение прав и обременение объекта недвижимости:	с 25.12.2017 по 24.12.2020 продолжительность: с 25.12.2017 по 24.12.2020
	лицо, в пользу которого установлено ограничение прав и обременение объекта недвижимости:	данные отсутствуют
	основание государственной регистрации:	Договор аренды лесного участка, №995/ДС-2017-03 от 23.03.2017; Дополнительное соглашение, от 27.10.2017
3.2.23.	вид:	Аренда
	дата государственной регистрации:	21.08.2017
	номер государственной регистрации:	47:23:0000000:79-47/001/2017-17
	срок, на который установлено ограничение прав и обременение объекта недвижимости:	с 21.08.2017 продолжительность: с 21.08.2017 на 49 лет
	лицо, в пользу которого установлено ограничение прав и обременение объекта недвижимости:	данные отсутствуют
	основание государственной регистрации:	Договор аренды лесного участка, №1012/ДС-2017-04 от 25.04.2017

полное наименование должности	подпись	инициалы, фамилия

М.П.

Земельный участок			
(вид объекта недвижимости)			
Лист № ___ Раздела **2**	Всего листов раздела **2:** ___	Всего разделов: **0**	Всего листов выписки: **2656**
21.03.2023 № КУВИ-001/2023-67368210			
Кадастровый номер:		**47:23:0000000:79**	

3.2.24.	вид:	Аренда
	дата государственной регистрации:	27.07.2017
	номер государственной регистрации:	47:23:0000000:79-47/001/2017-14
	срок, на который установлено ограничение прав и обременение объекта недвижимости:	с 27.07.2017 продолжительность: с 27.07.2017 на 3 года
	лицо, в пользу которого установлено ограничение прав и обременение объекта недвижимости:	данные отсутствуют
	основание государственной регистрации:	Договор аренды лесного участка, №993/ДС-2017-03 от 23.03.2017, выдан ....
3.2.25.	вид:	Аренда
	дата государственной регистрации:	14.06.2016
	номер государственной регистрации:	47-47/001-47/017/002/2016-74/2
	срок, на который установлено ограничение прав и обременение объекта недвижимости:	с 14.06.2016 продолжительность: с 14.06.2016 на 49 лет
	лицо, в пользу которого установлено ограничение прав и обременение объекта недвижимости:	данные отсутствуют
	основание государственной регистрации:	Договор аренды лесного участка, №887/ДС-2016-04 от 29.04.2016
3.2.26.	вид:	Аренда
	дата государственной регистрации:	25.05.2016
	номер государственной регистрации:	47-47/001-47/017/002/2016-30/2
	срок, на который установлено ограничение прав и обременение объекта недвижимости:	с 25.05.2016 продолжительность: с 25.05.2016 на 49 лет
	лицо, в пользу которого установлено ограничение прав и обременение объекта недвижимости:	данные отсутствуют
	основание государственной регистрации:	Договор аренды лесного участка, №869/ДС-2016-01 от 21.01.2016

полное наименование должности	подпись	инициалы, фамилия

М.П.

Земельный участок			
(вид объекта недвижимости)			
Лист № ___ Раздела **2**	Всего листов раздела **2:** ___	Всего разделов: **0**	Всего листов выписки: **2656**
21.03.2023 № КУВИ-001/2023-67368210			
Кадастровый номер:		**47:23:0000000:79**	

3.2.27.	вид:	Аренда
	дата государственной регистрации:	03.02.2016
	номер государственной регистрации:	47-47/001-47/017/002/2016-3/2
	срок, на который установлено ограничение прав и обременение объекта недвижимости:	с 03.02.2016 по 02.02.2065 продолжительность: с 03.02.2016 по 02.02.2065
	лицо, в пользу которого установлено ограничение прав и обременение объекта недвижимости:	данные отсутствуют
	основание государственной регистрации:	Договор аренды лесного участка, №844/ДС-2015-12 от 24.12.2015
3.2.28.	вид:	Аренда
	дата государственной регистрации:	07.04.2015
	номер государственной регистрации:	47-47/001-47/001/004/2015-925/2
	срок, на который установлено ограничение прав и обременение объекта недвижимости:	с 07.04.2015 по 06.04.2064 продолжительность: с 07.04.2015 по 06.04.2064
	лицо, в пользу которого установлено ограничение прав и обременение объекта недвижимости:	данные отсутствуют
	основание государственной регистрации:	Договор аренды лесного участка, №774/ДС-2014-11 от 18.11.2014
3.2.29.	вид:	Аренда
	дата государственной регистрации:	03.02.2015
	номер государственной регистрации:	47-47/001-47/001/001/2015-196/2
	срок, на который установлено ограничение прав и обременение объекта недвижимости:	с 03.02.2015 по 02.02.2064 продолжительность: с 03.02.2015 по 02.02.2064
	лицо, в пользу которого установлено ограничение прав и обременение объекта недвижимости:	данные отсутствуют
	основание государственной регистрации:	Договор аренды лесного участка, №775/ДС-2014-11 от 18.11.2014

полное наименование должности	подпись	инициалы, фамилия

М.П.

Земельный участок			
(вид объекта недвижимости)			
Лист № ___ Раздела **2**	Всего листов раздела **2:** ___	Всего разделов: **0**	Всего листов выписки: **2656**
21.03.2023 № КУВИ-001/2023-67368210			
Кадастровый номер:		**47:23:0000000:79**	

3.2.30.	вид:	Аренда
	дата государственной регистрации:	02.02.2015
	номер государственной регистрации:	47-47/001-47/001/001/2015-195/2
	срок, на который установлено ограничение прав и обременение объекта недвижимости:	с 02.02.2015 по 01.02.2064 продолжительность: с 02.02.2015 по 01.02.2064
	лицо, в пользу которого установлено ограничение прав и обременение объекта недвижимости:	данные отсутствуют
	основание государственной регистрации:	Договор аренды лесного участка, №742/ДС-2014-08 от 22.08.2014
3.2.31.	вид:	Аренда
	дата государственной регистрации:	09.06.2014
	номер государственной регистрации:	47-47-01/005/2014-065
	срок, на который установлено ограничение прав и обременение объекта недвижимости:	с 09.06.2014 по 08.06.2063 продолжительность: с 09.06.2014 по 08.06.2063
	лицо, в пользу которого установлено ограничение прав и обременение объекта недвижимости:	данные отсутствуют
	основание государственной регистрации:	Дополнительное соглашение к договору аренды лесного участка, от 27.04.2017; Дополнительное соглашение, от 12.10.2016; Дополнительное соглашение от 07.12.2017 к договору аренды лесного участка от 03.03.2014 № 14/З-2014-02, от 07.12.2017; Дополнительное соглашение от 10.09.2014 к договору аренды лесного участка от 03 марта 2014 года №14/З-2014-02, от 10.09.2014; Договор аренды лесного участка, №14/З-2014-02 от 03.03.2014; Дополнительное соглашение к договору аренды лесного участка №14/3-2014-02 от 03.03.2014, от 14.07.2016; Дополнительное соглашение, от 16.08.2016; Дополнительное соглашение к договору аренды лесного участка от 03.03.2014 №14/З-2014-02, от 16.08.2021; Дополнительное соглашение к договору аренды лесного участка от 03.03.2014 №14/З-2014-02, от 16.08.2021
3.2.32.	вид:	Аренда

дата государственной регистрации:	21.04.2014
номер государственной регистрации:	47-47-01/004/2014-346
срок, на который установлено ограничение прав и обременение объекта недвижимости:	с 21.04.2014 по 21.04.2063 продолжительность: с 21.04.2014 по 21.04.2063
лицо, в пользу которого установлено ограничение прав и обременение объекта недвижимости:	данные отсутствуют
основание государственной регистрации:	Договор аренды лесного участка, №655/ДС-2013-12 от 05.12.2013; Дополнительное соглашение, от 08.09.2016

полное наименование должности	подпись	инициалы, фамилия

М.П.

Земельный участок			
(вид объекта недвижимости)			
Лист № ___ Раздела **2**	Всего листов раздела **2:** ___	Всего разделов: **0**	Всего листов выписки: **2656**
21.03.2023 № КУВИ-001/2023-67368210			
Кадастровый номер:		**47:23:0000000:79**	

3.2.33.	вид:	Аренда
	дата государственной регистрации:	18.04.2014
	номер государственной регистрации:	47-47-01/004/2014-321
	срок, на который установлено ограничение прав и обременение объекта недвижимости:	с 18.04.2014 по 17.04.2024 продолжительность: с 18.04.2014 по 17.04.2024
	лицо, в пользу которого установлено ограничение прав и обременение объекта недвижимости:	данные отсутствуют
	основание государственной регистрации:	Договор аренды лесного участка, №676/ДС-2014-02 от 14.02.2014
3.2.34.	вид:	Аренда
	дата государственной регистрации:	28.03.2014
	номер государственной регистрации:	47-47-01/003/2014-404
	срок, на который установлено ограничение прав и обременение объекта недвижимости:	с 28.03.2014 по 28.03.2017 продолжительность: с 28.03.2014 по 28.03.2017
	лицо, в пользу которого установлено ограничение прав и обременение объекта недвижимости:	данные отсутствуют
	основание государственной регистрации:	Договор аренды лесного участка, №663/ДС-2014-01 от 14.01.2014
3.2.35.	вид:	Аренда
	дата государственной регистрации:	13.01.2014
	номер государственной регистрации:	47-47-01/012/2013-199
	срок, на который установлено ограничение прав и обременение объекта недвижимости:	с 13.01.2014 по 12.01.2017 продолжительность: с 13.01.2014 по 12.01.2017
	лицо, в пользу которого установлено ограничение прав и обременение объекта недвижимости:	данные отсутствуют
	основание государственной регистрации:	Договор аренды лесного участка, №586/ДС-2013-08 от 06.08.2013

полное наименование должности	подпись	инициалы, фамилия

М.П.

Земельный участок			
(вид объекта недвижимости)			
Лист № ___ Раздела **2**	Всего листов раздела **2:** ___	Всего разделов: **0**	Всего листов выписки: **2656**
21.03.2023 № КУВИ-001/2023-67368210			
Кадастровый номер:		**47:23:0000000:79**	

3.2.36.	вид:	Аренда
	дата государственной регистрации:	24.09.2013
	номер государственной регистрации:	47-47-01/009/2013-071
	срок, на который установлено ограничение прав и обременение объекта недвижимости:	с 24.09.2013 по 23.09.2062 продолжительность: с 24.09.2013 по 23.09.2062
	лицо, в пользу которого установлено ограничение прав и обременение объекта недвижимости:	данные отсутствуют
	основание государственной регистрации:	Договор аренды лесного участка, №500/ДС-2013-01 от 25.01.2013; Дополнительное соглашение к договору аренды лесного участка от 25.01.2013 №500/ДС-2013-01, от 29.04.2016
3.2.37.	вид:	Аренда
	дата государственной регистрации:	24.09.2013
	номер государственной регистрации:	47-47-01/009/2013-069
	срок, на который установлено ограничение прав и обременение объекта недвижимости:	с 24.09.2013 по 23.09.2062 продолжительность: с 24.09.2013 по 23.09.2062
	лицо, в пользу которого установлено ограничение прав и обременение объекта недвижимости:	данные отсутствуют
	основание государственной регистрации:	Договор аренды лесного участка, №550/ДС-2013-04 от 05.04.2013; Дополнительное соглашение к договору аренды лесного участка от 05.04.2013 №550/ДС-2013-04, от 21.05.2015
3.2.38.	вид:	Аренда
	дата государственной регистрации:	15.08.2013
	номер государственной регистрации:	47-47-01/008/2013-142
	срок, на который установлено ограничение прав и обременение объекта недвижимости:	с 14.08.2013 по 13.08.2062 продолжительность: с 14.08.2013 по 13.08.2062
	лицо, в пользу которого установлено ограничение прав и обременение объекта недвижимости:	данные отсутствуют
	основание государственной регистрации:	Договор аренды лесного участка, №498/ДС-2013-01 от 25.01.2013; Дополнительное соглашение к договору аренды лесного участка от 25.01.2013 №498/ДС-2013-01, от 21.05.2015

полное наименование должности	подпись	инициалы, фамилия

М.П.

Земельный участок			
(вид объекта недвижимости)			
Лист № ___ Раздела **2**	Всего листов раздела **2:** ___	Всего разделов: **0**	Всего листов выписки: **2656**
21.03.2023 № КУВИ-001/2023-67368210			
Кадастровый номер:		**47:23:0000000:79**	

3.2.39.	вид:	Аренда
	дата государственной регистрации:	02.08.2013
	номер государственной регистрации:	47-47-01/006/2013-258
	срок, на который установлено ограничение прав и обременение объекта недвижимости:	с 02.08.2013 по 01.08.2062 продолжительность: с 02.08.2013 по 01.08.2062
	лицо, в пользу которого установлено ограничение прав и обременение объекта недвижимости:	данные отсутствуют
	основание государственной регистрации:	Дополнительное соглашение, от 28.09.2015; Договор аренды лесного участка, №435/ДС-2012-12 от 07.12.2012
3.2.40.	вид:	Аренда
	дата государственной регистрации:	02.08.2013
	номер государственной регистрации:	47-47-01/006/2013-257
	срок, на который установлено ограничение прав и обременение объекта недвижимости:	с 02.08.2013 по 01.08.2062 продолжительность: с 02.08.2013 по 01.08.2062
	лицо, в пользу которого установлено ограничение прав и обременение объекта недвижимости:	данные отсутствуют
	основание государственной регистрации:	Договор аренды лесного участка, №437/ДС-2012-12 от 07.12.2012
3.2.41.	вид:	Аренда
	дата государственной регистрации:	24.06.2013
	номер государственной регистрации:	47-47-01/006/2013-209
	срок, на который установлено ограничение прав и обременение объекта недвижимости:	с 24.06.2013 по 23.06.2062 продолжительность: с 24.06.2013 по 23.06.2062
	лицо, в пользу которого установлено ограничение прав и обременение объекта недвижимости:	данные отсутствуют
	основание государственной регистрации:	Договор аренды лесного участка, №501/ДС-2013-01 от 25.01.2013; Дополнительное соглашение к договору аренды лесного участка от 25.01.2013 №501/ДС-2013-01, от 01.12.2014

полное наименование должности	подпись	инициалы, фамилия

М.П.

Земельный участок			
(вид объекта недвижимости)			
Лист № ___ Раздела **2**	Всего листов раздела **2:** ___	Всего разделов: **0**	Всего листов выписки: **2656**
21.03.2023 № КУВИ-001/2023-67368210			
Кадастровый номер:		**47:23:0000000:79**	

3.2.42.	вид:	Аренда
	дата государственной регистрации:	19.06.2013
	номер государственной регистрации:	47-47-01/006/2013-165
	срок, на который установлено ограничение прав и обременение объекта недвижимости:	с 19.06.2013 по 18.06.2062 продолжительность: с 19.06.2013 по 18.06.2062
	лицо, в пользу которого установлено ограничение прав и обременение объекта недвижимости:	данные отсутствуют
	основание государственной регистрации:	Договор аренды лесного участка, №506/ДС-2013-01 от 25.01.2013
3.2.43.	вид:	Аренда
	дата государственной регистрации:	19.06.2013
	номер государственной регистрации:	47-47-01/006/2013-164
	срок, на который установлено ограничение прав и обременение объекта недвижимости:	с 19.06.2013 по 18.06.2062 продолжительность: с 19.06.2013 по 18.06.2062
	лицо, в пользу которого установлено ограничение прав и обременение объекта недвижимости:	данные отсутствуют
	основание государственной регистрации:	Договор аренды лесного участка, №497/ДС-2013-01 от 25.01.2013; Дополнительное соглашение к договору аренды лесного участка от 25.01.2013 №479/ДС-2013-01, от 08.09.2016
3.2.44.	вид:	Аренда
	дата государственной регистрации:	10.06.2013
	номер государственной регистрации:	47-47-01/006/2013-006
	срок, на который установлено ограничение прав и обременение объекта недвижимости:	с 10.06.2013 по 09.06.2062 продолжительность: с 10.06.2013 по 09.06.2062
	лицо, в пользу которого установлено ограничение прав и обременение объекта недвижимости:	данные отсутствуют
	основание государственной регистрации:	Договор аренды лесного участка, №505/ДС-2013-01 от 25.01.2013; Дополнительное соглашение к договору аренды лесного участка от 25.01.22013 №505/ДС-2013-01, от 29.04.2016

полное наименование должности	подпись	инициалы, фамилия

М.П.

Земельный участок			
(вид объекта недвижимости)			
Лист № ___ Раздела **2**	Всего листов раздела **2:** ___	Всего разделов: **0**	Всего листов выписки: **2656**
21.03.2023 № КУВИ-001/2023-67368210			
Кадастровый номер:		**47:23:0000000:79**	

3.2.45.	вид:	Аренда
	дата государственной регистрации:	10.06.2013
	номер государственной регистрации:	47-47-01/006/2013-005
	срок, на который установлено ограничение прав и обременение объекта недвижимости:	с 10.06.2013 по 09.06.2062 продолжительность: с 10.06.2013 по 09.06.2062
	лицо, в пользу которого установлено ограничение прав и обременение объекта недвижимости:	данные отсутствуют
	основание государственной регистрации:	Договор аренды лесного участка, №502/ДС-2013-01 от 25.01.2013
3.2.46.	вид:	Аренда
	дата государственной регистрации:	04.06.2013
	номер государственной регистрации:	47-47-01/005/2013-121
	срок, на который установлено ограничение прав и обременение объекта недвижимости:	с 04.06.2013 по 03.06.2062 продолжительность: с 04.06.2013 по 03.06.2062
	лицо, в пользу которого установлено ограничение прав и обременение объекта недвижимости:	данные отсутствуют
	основание государственной регистрации:	Договор аренды лесного участка, №1/Н-2013-03 от 01.04.2013
3.2.47.	вид:	Аренда
	дата государственной регистрации:	03.06.2013
	номер государственной регистрации:	47-47-01/005/2013-394
	срок, на который установлено ограничение прав и обременение объекта недвижимости:	с 03.06.2013 по 02.06.2062 продолжительность: с 03.06.2013 по 02.06.2062
	лицо, в пользу которого установлено ограничение прав и обременение объекта недвижимости:	данные отсутствуют
	основание государственной регистрации:	Договор аренды лесного участка, №436/ДС-2012-12 от 07.12.2012

полное наименование должности	подпись	инициалы, фамилия

М.П.

Земельный участок			
(вид объекта недвижимости)			
Лист № ___ Раздела **2**	Всего листов раздела **2:** ___	Всего разделов: **0**	Всего листов выписки: **2656**
21.03.2023 № КУВИ-001/2023-67368210			
Кадастровый номер:		**47:23:0000000:79**	

3.2.48.	вид:	Аренда
	дата государственной регистрации:	17.05.2013
	номер государственной регистрации:	47-47-01/005/2013-288
	срок, на который установлено ограничение прав и обременение объекта недвижимости:	с 17.05.2013 по 16.05.2062 продолжительность: с 17.05.2013 по 16.05.2062
	лицо, в пользу которого установлено ограничение прав и обременение объекта недвижимости:	данные отсутствуют
	основание государственной регистрации:	Договор аренды лесного участка, №504/ДС-2013-01 от 25.01.2013; Дополнительное соглашение к договору аренды лесного участка от 25.01.2013 №504/ДС-2013-01, от 01.12.2014
3.2.49.	вид:	Аренда
	дата государственной регистрации:	17.05.2013
	номер государственной регистрации:	47-47-01/005/2013-287
	срок, на который установлено ограничение прав и обременение объекта недвижимости:	с 17.05.2013 по 16.05.2062 продолжительность: с 17.05.2013 по 16.05.2062
	лицо, в пользу которого установлено ограничение прав и обременение объекта недвижимости:	данные отсутствуют
	основание государственной регистрации:	Договор аренды лесного участка, №499/ДС-2013-01 от 25.01.2013; Дополнительное соглашение к договору аренды лесного участка от 25.01.2013 №499/ДС-2013-01, от 21.05.2015
3.2.50.	вид:	Аренда
	дата государственной регистрации:	17.05.2013
	номер государственной регистрации:	47-47-01/005/2013-286
	срок, на который установлено ограничение прав и обременение объекта недвижимости:	с 17.05.2013 по 16.05.2062 продолжительность: с 17.05.2013 по 16.05.2062
	лицо, в пользу которого установлено ограничение прав и обременение объекта недвижимости:	данные отсутствуют
	основание государственной регистрации:	Договор аренды лесного участка, №503/ДС-2013-01 от 25.01.2013; Дополнительное соглашение к договору аренды лесного участка от 25.01.2013 №503/ДС-2013-01, от 01.12.2014

полное наименование должности	подпись	инициалы, фамилия

М.П.

Земельный участок			
(вид объекта недвижимости)			
Лист № ___ Раздела **2**	Всего листов раздела **2:** ___	Всего разделов: **0**	Всего листов выписки: **2656**
21.03.2023 № КУВИ-001/2023-67368210			
Кадастровый номер:		**47:23:0000000:79**	

3.2.51.	вид:	Аренда
	дата государственной регистрации:	14.05.2013
	номер государственной регистрации:	47-47-01/002/2013-054
	срок, на который установлено ограничение прав и обременение объекта недвижимости:	с 14.05.2013 по 13.05.2062 продолжительность: с 14.05.2013 по 13.05.2062
	лицо, в пользу которого установлено ограничение прав и обременение объекта недвижимости:	данные отсутствуют
	основание государственной регистрации:	Договор аренды лесного участка, №518/ДС-2013-01 от 28.01.2013
3.2.52.	вид:	Аренда
	дата государственной регистрации:	07.03.2013
	номер государственной регистрации:	47-47-01/001/2013-482
	срок, на который установлено ограничение прав и обременение объекта недвижимости:	с 07.03.2013 по 06.03.2016 продолжительность: с 07.03.2013 по 06.03.2016
	лицо, в пользу которого установлено ограничение прав и обременение объекта недвижимости:	данные отсутствуют
	основание государственной регистрации:	Договор аренды лесного участка, №429/ДС-2012-12 от 06.12.2012
3.2.53.	вид:	Аренда
	дата государственной регистрации:	10.10.2012
	номер государственной регистрации:	47-47-01/003/2012-493
	срок, на который установлено ограничение прав и обременение объекта недвижимости:	с 10.10.2012 по 30.12.2013 продолжительность: с 10.10.2012 по 30.12.2013
	лицо, в пользу которого установлено ограничение прав и обременение объекта недвижимости:	данные отсутствуют
	основание государственной регистрации:	Договор аренды лесного участка, №102/Т-2012-08 от 23.08.2012

полное наименование должности	подпись	инициалы, фамилия

М.П.

Земельный участок			
(вид объекта недвижимости)			
Лист № ___ Раздела **2**	Всего листов раздела **2:** ___	Всего разделов: **0**	Всего листов выписки: **2656**
21.03.2023 № КУВИ-001/2023-67368210			
Кадастровый номер:		**47:23:0000000:79**	

3.2.54.	вид:	Аренда
	дата государственной регистрации:	10.10.2012
	номер государственной регистрации:	47-47-01/003/2012-493
	срок, на который установлено ограничение прав и обременение объекта недвижимости:	с 10.10.2012 по 30.12.2013 продолжительность: с 10.10.2012 по 30.12.2013
	лицо, в пользу которого установлено ограничение прав и обременение объекта недвижимости:	данные отсутствуют
	основание государственной регистрации:	Договор аренды лесного участка, №102/Т-2012-08 от 23.08.2012
3.2.55.	вид:	Аренда
	дата государственной регистрации:	24.08.2012
	номер государственной регистрации:	47-47-01/007/2012-280
	срок, на который установлено ограничение прав и обременение объекта недвижимости:	с 24.08.2012 по 24.04.2018 продолжительность: с 24.08.2012 по 24.04.2018
	лицо, в пользу которого установлено ограничение прав и обременение объекта недвижимости:	данные отсутствуют
	основание государственной регистрации:	Договор аренды лесного участка, №134/К-2012-06 от 22.06.2012
3.2.56.	вид:	Аренда
	дата государственной регистрации:	17.08.2012
	номер государственной регистрации:	47-47-01/007/2012-230
	срок, на который установлено ограничение прав и обременение объекта недвижимости:	с 17.08.2012 по 30.11.2013 продолжительность: с 17.08.2012 по 30.11.2013
	лицо, в пользу которого установлено ограничение прав и обременение объекта недвижимости:	данные отсутствуют
	основание государственной регистрации:	Договор аренды лесного участка, №131/Т-2012-06 от 16.06.2012

полное наименование должности	подпись	инициалы, фамилия

М.П.

Земельный участок			
(вид объекта недвижимости)			
Лист № ___ Раздела **2**	Всего листов раздела **2:** ___	Всего разделов: **0**	Всего листов выписки: **2656**
21.03.2023 № КУВИ-001/2023-67368210			
Кадастровый номер:		**47:23:0000000:79**	

3.2.57.	вид:	Аренда
	дата государственной регистрации:	23.07.2012
	номер государственной регистрации:	47-47-01/003/2012-264
	срок, на который установлено ограничение прав и обременение объекта недвижимости:	с 23.07.2012 по 24.07.2061 продолжительность: с 23.07.2012 по 24.07.2061
	лицо, в пользу которого установлено ограничение прав и обременение объекта недвижимости:	данные отсутствуют
	основание государственной регистрации:	Договор аренды лесного участка, №367/ДС-2012-04 от 12.04.2012
3.2.58.	вид:	Аренда
	дата государственной регистрации:	22.06.2012
	номер государственной регистрации:	47-47-01/003/2012-265
	срок, на который установлено ограничение прав и обременение объекта недвижимости:	с 22.06.2012 по 21.06.2061 продолжительность: с 22.06.2012 по 21.06.2061
	лицо, в пользу которого установлено ограничение прав и обременение объекта недвижимости:	данные отсутствуют
	основание государственной регистрации:	Договор аренды лесного участка, №366/ДС-2012-04 от 12.04.2012
3.2.59.	вид:	Аренда
	дата государственной регистрации:	24.04.2012
	номер государственной регистрации:	47-47-01/001/2012-483
	срок, на который установлено ограничение прав и обременение объекта недвижимости:	с 24.04.2012 по 19.02.2029 продолжительность: с 24.04.2012 по 19.02.2029
	лицо, в пользу которого установлено ограничение прав и обременение объекта недвижимости:	данные отсутствуют
	основание государственной регистрации:	Договор аренды лесного участка, №91/К-2010-11 от 10.02.2012; Дополнительное соглашение 20.08.2012 к договору аренды лесного участка от 10.02.2012 №91/К-2010-11

полное наименование должности	подпись	инициалы, фамилия

М.П.

Земельный участок			
(вид объекта недвижимости)			
Лист № ___ Раздела **2**	Всего листов раздела **2:** ___	Всего разделов: **0**	Всего листов выписки: **2656**
21.03.2023 № КУВИ-001/2023-67368210			
Кадастровый номер:		**47:23:0000000:79**	

3.2.60.	вид:	Аренда
	дата государственной регистрации:	24.04.2012
	номер государственной регистрации:	47-47-01/001/2012-482
	срок, на который установлено ограничение прав и обременение объекта недвижимости:	с 24.04.2012 по 19.02.2029 продолжительность: с 24.04.2012 по 19.02.2029
	лицо, в пользу которого установлено ограничение прав и обременение объекта недвижимости:	данные отсутствуют
	основание государственной регистрации:	Договор аренды лесного участка, №90/К-2010-11 от 10.02.2012; Дополнительное соглашение 20.08.2012 к договору аренды лесного участка от 10.02.2012 №91/К-2010-11
3.2.61.	вид:	Аренда
	дата государственной регистрации:	24.04.2012
	номер государственной регистрации:	47-47-01/001/2012-481
	срок, на который установлено ограничение прав и обременение объекта недвижимости:	с 24.04.2012 по 19.02.2029 продолжительность: с 24.04.2012 по 19.02.2029
	лицо, в пользу которого установлено ограничение прав и обременение объекта недвижимости:	данные отсутствуют
	основание государственной регистрации:	Договор аренды лесного участка, №226/ДС-2010-11 от 10.02.2012
3.2.62.	вид:	Аренда
	дата государственной регистрации:	27.03.2012
	номер государственной регистрации:	47-47-01/003/2012-171
	срок, на который установлено ограничение прав и обременение объекта недвижимости:	с 27.03.2012 продолжительность: с 27.03.2012 на 4 года
	лицо, в пользу которого установлено ограничение прав и обременение объекта недвижимости:	данные отсутствуют
	основание государственной регистрации:	Дополнительное соглашение от 25.09.2014 к договору аренды лесного участка от 21.02.2012 №356/ДС-2012-02; Договор аренды лесного участка, №356/ДС-2012-2 от 21.02.2012

полное наименование должности	подпись	инициалы, фамилия

М.П.

Земельный участок			
(вид объекта недвижимости)			
Лист № ___ Раздела **2**	Всего листов раздела **2:** ___	Всего разделов: **0**	Всего листов выписки: **2656**
21.03.2023 № КУВИ-001/2023-67368210			
Кадастровый номер:		**47:23:0000000:79**	

3.2.63.	вид:	Аренда
	дата государственной регистрации:	27.03.2012
	номер государственной регистрации:	47-47-01/003/2012-171
	срок, на который установлено ограничение прав и обременение объекта недвижимости:	с 27.03.2012 продолжительность: с 27.03.2012 на 4 года
	лицо, в пользу которого установлено ограничение прав и обременение объекта недвижимости:	данные отсутствуют
	основание государственной регистрации:	Дополнительное соглашение от 25.09.2014 к договору аренды лесного участка от 21.02.2012 №356/ДС-2012-02; Договор аренды лесного участка, №356/ДС-2012-2 от 21.02.2012
3.2.64.	вид:	Аренда
	дата государственной регистрации:	27.03.2012
	номер государственной регистрации:	47-47-01/003/2012-171
	срок, на который установлено ограничение прав и обременение объекта недвижимости:	с 27.03.2012 продолжительность: с 27.03.2012 на 4 года
	лицо, в пользу которого установлено ограничение прав и обременение объекта недвижимости:	данные отсутствуют
	основание государственной регистрации:	Дополнительное соглашение от 25.09.2014 к договору аренды лесного участка от 21.02.2012 №356/ДС-2012-02; Договор аренды лесного участка, №356/ДС-2012-2 от 21.02.2012
3.2.65.	вид:	Аренда
	дата государственной регистрации:	27.03.2012
	номер государственной регистрации:	47-47-01/003/2012-171
	срок, на который установлено ограничение прав и обременение объекта недвижимости:	с 27.03.2012 продолжительность: с 27.03.2012 на 4 года
	лицо, в пользу которого установлено ограничение прав и обременение объекта недвижимости:	данные отсутствуют
	основание государственной регистрации:	Дополнительное соглашение от 25.09.2014 к договору аренды лесного участка от 21.02.2012 №356/ДС-2012-02; Договор аренды лесного участка, №356/ДС-2012-2 от 21.02.2012

полное наименование должности	подпись	инициалы, фамилия

М.П.

Земельный участок			
(вид объекта недвижимости)			
Лист № ___ Раздела **2**	Всего листов раздела **2:** ___	Всего разделов: **0**	Всего листов выписки: **2656**
21.03.2023 № КУВИ-001/2023-67368210			
Кадастровый номер:		**47:23:0000000:79**	

3.2.66.	вид:	Аренда
	дата государственной регистрации:	27.03.2012
	номер государственной регистрации:	47-47-01/003/2012-171
	срок, на который установлено ограничение прав и обременение объекта недвижимости:	с 27.03.2012 продолжительность: с 27.03.2012 на 4 года
	лицо, в пользу которого установлено ограничение прав и обременение объекта недвижимости:	данные отсутствуют
	основание государственной регистрации:	Дополнительное соглашение от 25.09.2014 к договору аренды лесного участка от 21.02.2012 №356/ДС-2012-02; Договор аренды лесного участка, №356/ДС-2012-2 от 21.02.2012
3.2.67.	вид:	Аренда
	дата государственной регистрации:	27.03.2012
	номер государственной регистрации:	47-47-01/003/2012-171
	срок, на который установлено ограничение прав и обременение объекта недвижимости:	с 27.03.2012 продолжительность: с 27.03.2012 на 4 года
	лицо, в пользу которого установлено ограничение прав и обременение объекта недвижимости:	данные отсутствуют
	основание государственной регистрации:	Дополнительное соглашение от 25.09.2014 к договору аренды лесного участка от 21.02.2012 №356/ДС-2012-02; Договор аренды лесного участка, №356/ДС-2012-2 от 21.02.2012
3.2.68.	вид:	Аренда
	дата государственной регистрации:	27.03.2012
	номер государственной регистрации:	47-47-01/003/2012-171
	срок, на который установлено ограничение прав и обременение объекта недвижимости:	с 27.03.2012 продолжительность: с 27.03.2012 на 4 года
	лицо, в пользу которого установлено ограничение прав и обременение объекта недвижимости:	данные отсутствуют
	основание государственной регистрации:	Дополнительное соглашение от 25.09.2014 к договору аренды лесного участка от 21.02.2012 №356/ДС-2012-02; Договор аренды лесного участка, №356/ДС-2012-2 от 21.02.2012

полное наименование должности	подпись	инициалы, фамилия

М.П.

Земельный участок			
(вид объекта недвижимости)			
Лист № ___ Раздела **2**	Всего листов раздела **2:** ___	Всего разделов: **0**	Всего листов выписки: **2656**
21.03.2023 № КУВИ-001/2023-67368210			
Кадастровый номер:		**47:23:0000000:79**	

3.2.69.	вид:	Аренда
	дата государственной регистрации:	22.04.2011
	номер государственной регистрации:	47-47-01/002/2011-260
	срок, на который установлено ограничение прав и обременение объекта недвижимости:	с 22.04.2011 продолжительность: с 22.04.2011 на 49 лет
	лицо, в пользу которого установлено ограничение прав и обременение объекта недвижимости:	данные отсутствуют
	основание государственной регистрации:	Договор аренды лесного участка от 24.12.2010 №247/ДС-2010-12 и Дополнительное соглашение от 24.12.2010 к договору аренды лесного участка, №247/ДС-2010-12 от 24.12.2010
3.2.70.	вид:	Аренда
	дата государственной регистрации:	21.04.2011
	номер государственной регистрации:	47-47-01/002/2011-260
	срок, на который установлено ограничение прав и обременение объекта недвижимости:	с 22.04.2001 продолжительность: с 22.04.2001 на 49 лет
	лицо, в пользу которого установлено ограничение прав и обременение объекта недвижимости:	данные отсутствуют
	основание государственной регистрации:	Договор аренды лесного участка от 24.12.2010 №247/ДС-2010-12 и Дополнительное соглашение от 24.12.2010 к договору аренды лесного участка, №247/ДС-2010-12 от 24.12.2010
3.2.71.	вид:	Аренда
	дата государственной регистрации:	15.04.2011
	номер государственной регистрации:	47-47-01/002/2011-186
	срок, на который установлено ограничение прав и обременение объекта недвижимости:	с 15.04.2011 продолжительность: с 15.04.2011 на 49 лет
	лицо, в пользу которого установлено ограничение прав и обременение объекта недвижимости:	данные отсутствуют
	основание государственной регистрации:	Договор аренды лесного участка, №273/ДС-2011-03 от 02.03.2011; Дополнительное соглашение к договору аренды лесного участка от 02.03.2011 №273/ДС-2011-03, от 29.04.2016

полное наименование должности	подпись	инициалы, фамилия

М.П.

Земельный участок			
(вид объекта недвижимости)			
Лист № ___ Раздела **2**	Всего листов раздела **2:** ___	Всего разделов: **0**	Всего листов выписки: **2656**
21.03.2023 № КУВИ-001/2023-67368210			
Кадастровый номер:		**47:23:0000000:79**	

3.2.72.	вид:	Аренда
	дата государственной регистрации:	17.02.2011
	номер государственной регистрации:	47-47-01/001/2011-063
	срок, на который установлено ограничение прав и обременение объекта недвижимости:	с 17.02.2011 продолжительность: с 17.02.2011 на 49 лет
	лицо, в пользу которого установлено ограничение прав и обременение объекта недвижимости:	данные отсутствуют
	основание государственной регистрации:	Договор аренды лесного участка, №157/Р-2010-12 от 23.12.2010
3.2.73.	вид:	Аренда
	дата государственной регистрации:	01.10.2010
	номер государственной регистрации:	47-47-01/011/2010-181
	срок, на который установлено ограничение прав и обременение объекта недвижимости:	с 01.10.2010 по 29.08.2023 продолжительность: с 01.10.2010 по 29.08.2023
	лицо, в пользу которого установлено ограничение прав и обременение объекта недвижимости:	данные отсутствуют
	основание государственной регистрации:	Договор аренды лесного участка, №81/Т-2010-08 от 04.08.2010; Дополнительное соглашение №1 от 01.02.2013 к договору аренды лесного участка от 04.08.2010 №81/Т-2010-08
3.2.74.	вид:	Аренда
	дата государственной регистрации:	24.08.2010
	номер государственной регистрации:	47-47-01/010/2010-214
	срок, на который установлено ограничение прав и обременение объекта недвижимости:	с 20.07.2010 по 01.04.2014
	лицо, в пользу которого установлено ограничение прав и обременение объекта недвижимости:	данные отсутствуют
	основание государственной регистрации:	Договор аренды лесного участка, №80/К-2010-07 от 20.07.2010; Дополнительное соглашение от 18.07.2013 к договору аренды лесного участка от 20.07.2010 №80/К-2010-07

полное наименование должности	подпись	инициалы, фамилия

М.П.

Земельный участок			
(вид объекта недвижимости)			
Лист № ___ Раздела **2**	Всего листов раздела **2:** ___	Всего разделов: **0**	Всего листов выписки: **2656**
21.03.2023 № КУВИ-001/2023-67368210			
Кадастровый номер:		**47:23:0000000:79**	

3.2.75.	вид:	Аренда
	дата государственной регистрации:	07.05.2010
	номер государственной регистрации:	47-78-01/007/2010-365
	срок, на который установлено ограничение прав и обременение объекта недвижимости:	с 07.05.2010 продолжительность: с 07.05.2010 на 49 лет
	лицо, в пользу которого установлено ограничение прав и обременение объекта недвижимости:	данные отсутствуют
	основание государственной регистрации:	Договор аренды лесного участка, №1/3-2010-01 от 03.02.2010; Дополнительное соглашение №3 от 13.11.2012 к договору аренды лесного участка №1/3-2010-01 от 03.02.2010; Дополнительное соглашение №2 от 13.11.2012 к договору аренды лесного участка №1/3-2010-01 от 03.02.2010 года; Дополнительное соглашение от 12.11.2013 к договору аренды лесного участка от 03.02.2010 №1/3-2010-01; Дополнительное соглашение к договору аренды лесного участка от 03.02.2010 №1/3-2010-01, от 24.08.2016
3.2.76.	вид:	Аренда
	дата государственной регистрации:	07.05.2010
	номер государственной регистрации:	47-78-01/007/2010-365
	срок, на который установлено ограничение прав и обременение объекта недвижимости:	с 07.05.2010 продолжительность: с 07.05.2010 на 49 лет
	лицо, в пользу которого установлено ограничение прав и обременение объекта недвижимости:	данные отсутствуют
	основание государственной регистрации:	Дополнительное соглашение к договору аренды лесного участка от 03 февраля 2010 года №1/3-2010-01, от 02.05.2017; Договор аренды лесного участка, №1/3-2010-01 от 03.02.2010; Дополнительное соглашение №3 от 13.11.2012 к договору аренды лесного участка №1/3-2010-01 от 03.02.2010; Дополнительное соглашение №2 от 13.11.2012 к договору аренды лесного участка №1/3-2010-01 от 03.02.2010 года; Дополнительное соглашение от 12.11.2013 к договору аренды лесного участка от 03.02.2010 №1/3-2010-01; Дополнительное соглашение к договору аренды лесного участка от 03.02.2010 №1/3-2010-01, от 24.08.2016

3.2.77.	вид:	Аренда
	дата государственной регистрации:	07.05.2010
	номер государственной регистрации:	47-78-01/007/2010-365
	срок, на который установлено ограничение прав и обременение объекта недвижимости:	с 07.05.2010 продолжительность: с 07.05.2010 на 49 лет
	лицо, в пользу которого установлено ограничение прав и обременение объекта недвижимости:	данные отсутствуют
	основание государственной регистрации:	Дополнительное соглашение к договору аренды лесного участка от 03 февраля 2010 года №1/3-2010-01, от 02.05.2017; Договор аренды лесного участка, №1/З-2010-01 от 03.02.2010; Дополнительное соглашение №3 от 13.11.2012 к договору аренды лесного участка №1/З-2010-01 от 03.02.2010; Дополнительное соглашение №2 от 13.11.2012 к договору аренды лесного участка №1/З-2010-01 от 03.02.2010 года; Дополнительное соглашение от 12.11.2013 к договору аренды лесного участка от 03.02.2010 №1/З-2010-01; Дополнительное соглашение к договору аренды лесного участка от 03.02.2010 №1/З-2010-01, от 24.08.2016

полное наименование должности	подпись	инициалы, фамилия

М.П.

Земельный участок			
(вид объекта недвижимости)			
Лист № ___ Раздела **2**	Всего листов раздела **2:** ___	Всего разделов: **0**	Всего листов выписки: **2656**
21.03.2023 № КУВИ-001/2023-67368210			
Кадастровый номер:		**47:23:0000000:79**	

3.2.78.	вид:	Аренда
	дата государственной регистрации:	07.05.2010
	номер государственной регистрации:	47-78-01/007/2010-365
	срок, на который установлено ограничение прав и обременение объекта недвижимости:	с 07.05.2010 продолжительность: с 07.05.2010 на 49 лет
	лицо, в пользу которого установлено ограничение прав и обременение объекта недвижимости:	данные отсутствуют
	основание государственной регистрации:	Дополнительное соглашение, от 12.10.2016; Дополнительное соглашение к договору аренды лесного участка от 03 февраля 2010 года №1/3-2010-01, от 02.05.2017; Договор аренды лесного участка, №1/З-2010-01 от 03.02.2010; Дополнительное соглашение №3 от 13.11.2012 к договору аренды лесного участка №1/З-2010-01 от 03.02.2010; Дополнительное соглашение №2 от 13.11.2012 к договору аренды лесного участка №1/З-2010-01 от 03.02.2010 года; Дополнительное соглашение от 12.11.2013 к договору аренды лесного участка от 03.02.2010 №1/З-2010-01; Дополнительное соглашение к договору аренды лесного участка, от 09.08.2016; Дополнительное соглашение к договору аренды лесного участка от 03.02.2010 №1/З-2010-01, от 24.08.2016
3.2.79.	вид:	Аренда
	дата государственной регистрации:	30.09.2009
	номер государственной регистрации:	47-78-01/018/2009-294
	срок, на который установлено ограничение прав и обременение объекта недвижимости:	с 30.09.2009 продолжительность: с 30.09.2009 на 49 лет
	лицо, в пользу которого установлено ограничение прав и обременение объекта недвижимости:	данные отсутствуют
	основание государственной регистрации:	Договор аренды лесного участка, №141/ДС-2009-08 от 12.08.2009
3.2.80.	вид:	Аренда

дата государственной регистрации:	30.09.2009
номер государственной регистрации:	47-78-01/018/2009-294
срок, на который установлено ограничение прав и обременение объекта недвижимости:	с 30.09.2009 продолжительность: с 30.09.2009 на 49 лет.
лицо, в пользу которого установлено ограничение прав и обременение объекта недвижимости:	данные отсутствуют
основание государственной регистрации:	Договор аренды лесного участка, №141/ДС-2009-08 от 12.08.2009

полное наименование должности	подпись	инициалы, фамилия

М.П.

Земельный участок		
(вид объекта недвижимости)		
Лист № ___ Раздела **2**	Всего листов раздела **2:** ___	Всего разделов: **0**	Всего листов выписки: **2656**
21.03.2023 № КУВИ-001/2023-67368210		
Кадастровый номер:		**47:23:0000000:79**

3.2.81.	вид:	Аренда
	дата государственной регистрации:	04.05.2009
	номер государственной регистрации:	47-78-01/026/2008-222
	срок, на который установлено ограничение прав и обременение объекта недвижимости:	с 04.05.2009 по 23.01.2056
	лицо, в пользу которого установлено ограничение прав и обременение объекта недвижимости:	данные отсутствуют
	основание государственной регистрации:	Договор аренды лесного участка, №2-2008-12-6-Р от 03.12.2008; Дополнительное соглашение от 19.03.2018 к договору аренды лесного участка № 2-2008-12-6-Р от 03.12.2008, от 19.03.2018
3.2.82.	вид:	Аренда
	дата государственной регистрации:	24.04.2009
	номер государственной регистрации:	47-78-01/026/2008-212
	срок, на который установлено ограничение прав и обременение объекта недвижимости:	с 24.04.2009 продолжительность: с 24.04.2009 до 31.12.2054
	лицо, в пользу которого установлено ограничение прав и обременение объекта недвижимости:	данные отсутствуют
	основание государственной регистрации:	Дополнительное соглашение от 14.02.2017 к договору аренды лесного участка от 10.12.2008 №2-2008-12083-З, от 14.02.2017; Договор аренды лесного участка, №2-2008-12-83-З от 10.12.2008; Дополнительное соглашение от 05.06.2009 к договору аренды лесного участка от 10.12.2008 №2-2008-12-83-З, от 05.06.2009; Дополнительное соглашение от 20.07.2017 к договору аренды лесного участка от 10.12.2008 №2-2008-12-83-З, от 20.07.2017; Дополнительное соглашение от 16.02.2012 к договору аренды лесного участка №2-2008-12-83-З от 10.12.2008, от 16.02.2012; Дополнительное соглашение

		от 30.11.2012 к договору аренды лесного участка от 10.12.2008 № 2-2008-12-83-З, от 30.11.2012; Дополнительное соглашение от 19.09.2013 к договору аренды лесного участка от 10.12.2008 №2-2008-12-83-З, от 19.09.2013; Дополнительное соглашение от 30.04.2019 к договору аренды лесного участка 2-2008-12-83-З от 10.12.2008, от 30.04.2019; Дополнительное соглашение от 22.03.2016 к договору аренды лесного участка от 10 декабря 2008 года №2-2008-12-83-З , от 22.03.2016; Дополнительное соглашение от 13.02.2023 к договору аренды лесного участка от 10.12.2008 № 2-2008-12-83-З, от 13.02.2023
	вид:	Аренда
	дата государственной регистрации:	24.04.2009
	номер государственной регистрации:	47-78-01/026/2008-212
	срок, на который установлено ограничение прав и обременение объекта недвижимости:	с 24.04.2009 продолжительность: с 24.04.2009 до 31.12.2054
3.2.83.	лицо, в пользу которого установлено ограничение прав и обременение объекта недвижимости:	данные отсутствуют
	основание государственной регистрации:	Дополнительное соглашение от 14.02.2017 к договору аренды лесного участка от 10.12.2008 №2-2008-12083-З, от 14.02.2017; Договор аренды лесного участка, №2-2008-12-83-З от 10.12.2008; Дополнительное соглашение от 05.06.2009 к договору аренды лесного участка от 10.12.2008 №2-2008-12-83-З, от 05.06.2009; Дополнительное соглашение от 20.07.2017 к договору аренды лесного участка от 10.12.2008 №2-2008-12-83-З, от 20.07.2017; Дополнительное соглашение от 16.02.2012 к договору аренды лесного участка №2-2008-12-83-З от 10.12.2008, от 16.02.2012; Дополнительное соглашение от 30.11.2012 к договору аренды лесного участка от 10.12.2008 № 2-2008-12-83-З, от 30.11.2012; Дополнительное соглашение от 19.09.2013 к договору аренды лесного участка от 10.12.2008 №2-2008-12-83-З, от 19.09.2013; Дополнительное соглашение от 30.04.2019 к договору аренды лесного участка 2-2008-12-83-З от 10.12.2008, от 30.04.2019; Дополнительное соглашение от 22.03.2016 к договору аренды лесного участка от 10 декабря 2008 года №2-2008-12-83-З, от 22.03.2016; Дополнительное соглашение от 13.02.2023 к договору аренды лесного участка от 10.12.2008 № 2-2008-12-83-З, от 13.02.2023

полное наименование должности	подпись	инициалы, фамилия

М.П.

Земельный участок			
(вид объекта недвижимости)			
Лист № ___ Раздела **2**	Всего листов раздела **2:** ___	Всего разделов: **0**	Всего листов выписки: **2656**
21.03.2023 № КУВИ-001/2023-67368210			
Кадастровый номер:		**47:23:0000000:79**	

3.2.84.	вид:	Аренда
	дата государственной регистрации:	24.04.2009
	номер государственной регистрации:	47-78-01/026/2008-212
	срок, на который установлено ограничение прав и обременение объекта недвижимости:	с 24.04.2009 продолжительность: с 24.04.2009 до 31.12.2054
	лицо, в пользу которого установлено ограничение прав и обременение объекта недвижимости:	данные отсутствуют
	основание государственной регистрации:	Дополнительное соглашение от 14.02.2017 к договору аренды лесного участка от 10.12.2008 №2-2008-12083-З, от 14.02.2017; Договор аренды лесного участка, №2-2008-12-83-З от 10.12.2008; Дополнительное соглашение от 05.06.2009 к договору аренды лесного участка от 10.12.2008 №2-2008-12-83-З, от 05.06.2009; Дополнительное соглашение от 20.07.2017 к договору аренды лесного участка от 10.12.2008 №2-2008-12-83-З, от 20.07.2017; Дополнительное соглашение от 16.02.2012 к договору аренды лесного участка №2-2008-12-83-З от 10.12.2008, от 16.02.2012; Дополнительное соглашение от 30.11.2012 к договору аренды лесного участка от 10.12.2008 № 2-2008-12-83-З, от 30.11.2012; Дополнительное соглашение от 19.09.2013 к договору аренды лесного участка от 10.12.2008 №2-2008-12-83-З, от 19.09.2013; Дополнительное соглашение от 30.04.2019 к договору аренды лесного участка 2-2008-12-83-З от 10.12.2008, от 30.04.2019; Дополнительное соглашение от 22.03.2016 к договору аренды лесного участка от 10 декабря 2008 года №2-2008-12-83-З , от 22.03.2016; Дополнительное соглашение от 13.02.2023 к договору аренды лесного участка от 10.12.2008 № 2-2008-12-83-З, от 13.02.2023
3.2.85.	вид:	Аренда
	дата государственной регистрации:	23.04.2009
	номер государственной регистрации:	47-78-01/003/2009-026
	срок, на который установлено ограничение прав и обременение объекта недвижимости:	с 23.04.2009 по 27.02.2056
	лицо, в пользу которого установлено	данные отсутствуют

	ограничение прав и обременение объекта недвижимости:	
	основание государственной регистрации:	Договор аренды лесного участка, №2-2008-12-54-Р от 08.12.2008; Дополнительное соглашение, от 04.05.2017
	вид:	Аренда
	дата государственной регистрации:	22.04.2009
	номер государственной регистрации:	47-78-01/026/2008-203
3.2.86.	срок, на который установлено ограничение прав и обременение объекта недвижимости:	с 22.04.2009 продолжительность: с 22.04.2009 до 31.12.2024
	лицо, в пользу которого установлено ограничение прав и обременение объекта недвижимости:	данные отсутствуют
	основание государственной регистрации:	Договор аренды лесного участка, №2-2008-12-96-З от 11.12.2008; Дополнительное соглашение, от 05.08.2009; Дополнительное соглашение от 19.10.2017 к договору аренды лесного участка № 2-2008-12-96-З от 11.12.2008, от 19.10.2017; Дополнительное соглашение от 26.01.2012 к договору аренды лесного участка от 11.12.2008 №2-2008-12-96-З, от 26.01.2012; Дополнительное соглашение от 28.10.2013 к договору аренды лесного участка от 11.12.2008 №2-2008-12-96-З, от 28.10.2013; Дополнительное соглашение, от 16.08.2016; Дополнительное соглашение к договору аренды лесного участка от 11.12.2008 32-2008-12-96-З, от 02.03.2021

полное наименование должности	подпись	инициалы, фамилия

М.П.

Земельный участок			
(вид объекта недвижимости)			
Лист № ___ Раздела **2**	Всего листов раздела **2:** ___	Всего разделов: **0**	Всего листов выписки: **2656**
21.03.2023 № КУВИ-001/2023-67368210			
Кадастровый номер:		**47:23:0000000:79**	

3.2.87.	вид:	Аренда
	дата государственной регистрации:	22.04.2009
	номер государственной регистрации:	47-78-01/026/2008-203
	срок, на который установлено ограничение прав и обременение объекта недвижимости:	с 22.04.2009 продолжительность: с 22.04.2009 до 31.12.2024
	лицо, в пользу которого установлено ограничение прав и обременение объекта недвижимости:	данные отсутствуют
	основание государственной регистрации:	Договор аренды лесного участка, №2-2008-12-96-З от 11.12.2008; Дополнительное соглашение, от 05.08.2009; Дополнительное соглашение от 19.10.2017 к договору аренды лесного участка № 2-2008-12-96-З от 11.12.2008, от 19.10.2017; Дополнительное соглашение от 26.01.2012 к договору аренды лесного участка от 11.12.2008 №2-2008-12-96-З, от 26.01.2012; Дополнительное соглашение от 28.10.2013 к договору аренды лесного участка от 11.12.2008 №2-2008-12-96-З, от 28.10.2013; Дополнительное соглашение, от 16.08.2016; Дополнительное соглашение к договору аренды лесного участка от 11.12.2008 №2-2008-12-96-З, от 02.03.2021
3.2.88.	вид:	Аренда
	дата государственной регистрации:	22.04.2009
	номер государственной регистрации:	47-78-01/026/2008-201
	срок, на который установлено ограничение прав и обременение объекта недвижимости:	с 22.04.2009 продолжительность: с 22.04.2009 до 28.06.2049
	лицо, в пользу которого установлено ограничение прав и обременение объекта недвижимости:	данные отсутствуют
	основание государственной	Дополнительное соглашение от 16.08.2016 к договору аренды лесного участка от 11.12.2008 № 2-2008-12-94-З, от 16.08.2016; Договор аренды лесного участка, №2-2008-12-94-З от 11.12.2008; Дополнительное соглашение к договору

	регистрации:	аренды лесного участка, от 27.04.2017; Дополнительное соглашение, от 05.08.2009; Дополнительное соглашение от 15.08.2014 к договору аренды лесного участка от 11.12.2008 №2-2008-12-94-З, от 15.08.2014; Дополнительное соглашение от 28.08.2018 к договору аренды лесного участка №2-2008-12-94-З от 11.12.2008, от 28.08.2018; Дополнительное соглашение 26.01.2012 к договору аренды лесного участка от 11.12.2008 №2-2008-12-94-З, от 26.01.2012; Дополнительное соглашение от 31.01.2011 к договору аренды лесного участка от 11.12.2008 №2-2008-12-94-З, от 31.01.2011; Дополнительное соглашение от 15.01.2013 к договору аренды лесного участка от 11.12.2008 №2-2008-12-94-З, от 15.01.2013; Дополнительное соглашение к договору аренды лесного участка №2-2008-12-94-З от 11.12.2008., от 22.08.2016; Дополнительное соглашение от 02.03.2021 (соглашение об изменении условий договора) к договору аренды №2-2008-12-94-З от 11.12.2008, от 02.03.2021	300
	вид:	Аренда	
	дата государственной регистрации:	22.04.2009	
	номер государственной регистрации:	47-78-01/026/2008-201	
	срок, на который установлено ограничение прав и обременение объекта недвижимости:	с 22.04.2009 продолжительность: с 22.04.2009 до 28.06.2049	
3.2.89.	лицо, в пользу которого установлено ограничение прав и обременение объекта недвижимости:	данные отсутствуют	
	основание государственной регистрации:	Дополнительное соглашение от 16.08.2016 к договору аренды лесного участка от 11.12.2008 № 2-2008-12-94-З, от 16.08.2016; Договор аренды лесного участка, №2-2008-12-94-З от 11.12.2008; Дополнительное соглашение к договору аренды лесного участка, от 27.04.2017; Дополнительное соглашение, от 05.08.2009; Дополнительное соглашение от 15.08.2014 к договору аренды лесного участка от 11.12.2008 №2-2008-12-94-З, от 15.08.2014; Дополнительное соглашение от 28.08.2018 к договору аренды лесного участка №2-2008-12-94-З от 11.12.2008, от 28.08.2018; Дополнительное соглашение 26.01.2012 к договору аренды лесного участка от 11.12.2008 №2-2008-12-94-З, от 26.01.2012; Дополнительное соглашение от 31.01.2011 к договору аренды лесного участка от 11.12.2008 №2-2008-12-94-З, от 31.01.2011; Дополнительное соглашение от 15.01.2013 к договору аренды лесного участка от 11.12.2008 №2-2008-12-94-З, от 15.01.2013; Дополнительное соглашение к договору аренды лесного участка, от 22.08.2016; Дополнительное соглашение от 02.03.2021 (соглашение об изменении условий договора) к договору аренды №2-2008-12-94-З от 11.12.2008, от 02.03.2021	

полное наименование должности	подпись	инициалы, фамилия

М.П.

Земельный участок			
(вид объекта недвижимости)			
Лист № ___ Раздела **2**	Всего листов раздела **2:** ___	Всего разделов: **0**	Всего листов выписки: **2656**
21.03.2023 № КУВИ-001/2023-67368210			
Кадастровый номер:		**47:23:0000000:79**	

3.2.90.	вид:	Аренда
	дата государственной регистрации:	18.04.2009
	номер государственной регистрации:	47-78-01/026/2008-201
	срок, на который установлено ограничение прав и обременение объекта недвижимости:	с 22.04.2009 продолжительность: с 22.04.2009 до 28.06.2049
	лицо, в пользу которого установлено ограничение прав и обременение объекта недвижимости:	данные отсутствуют
	основание государственной регистрации:	Дополнительное соглашение от 16.08.2016 к договору аренды лесного участка от 11.12.2008 № 2-2008-12-94-З, от 16.08.2016; Договор аренды лесного участка, №2-2008-12-94-З от 11.12.2008; Дополнительное соглашение от 27.04.2017 к договору аренды лесного участка от 11.12.2008 №2-2008-12-94-З, от 27.04.2017; Дополнительное соглашение от 05.08.2009г. к договору аренды лесного участка от 11.12.2008г. № 2-2008-12-94-З, от 05.08.2009; Дополнительное соглашение от 15.08.2014 к договору аренды лесного участка от 11.12.2008 №2-2008-12-94-З, от 15.08.2014; Дополнительное соглашение от 14.07.2011к договору аренды лесного участка №2-2008-12-94-З от 11.12.2008 года, от 14.07.2011; Дополнительное соглашение от 28.08.2018 к договору аренды лесного участка №2-2008-12-94-З от 11.12.2008, от 28.08.2018; Дополнительное соглашение 26.01.2012 к договору аренды лесного участка от 11.12.2008 №2-2008-12-94-З, от 26.01.2012; Дополнительное соглашение от 31.01.2011 к договору аренды лесного участка от 11.12.2008 №2-2008-12-94-З, от 31.01.2011; Дополнительное соглашение от 15.01.2013 к договору аренды лесного участка от 11.12.2008 №2-2008-12-94-З, от 15.01.2013; Дополнительное соглашение от 22.08.2016 к договору аренды лесного участка №2-2008-12-94-З от 11.12.2008., от 22.08.2016; Дополнительное соглашение от 02.03.2021 (соглашение об изменении условий договора) к договору аренды №2-2008-12-94-З от 11.12.2008, от 02.03.2021
3.2.91.	вид:	Аренда
	дата государственной регистрации:	26.03.2009
	номер государственной регистрации:	47-78-01/026/2008-202
	срок, на который установлено ограничение прав и	с 26.03.2009 продолжительность: с 26.03.2009 до 31.12.2053

	обременение объекта недвижимости:	
	лицо, в пользу которого установлено ограничение прав и обременение объекта недвижимости:	данные отсутствуют
	основание государственной регистрации:	Договор аренды лесного участка, №2-2008-12-95-З от 11.12.2008; Дополнительное соглашение от 05.08.2009г. к договору аренды лесного участка от 11.12.2008г. № 2-2008-12-95-З, от 05.08.2009; Дополнительное соглашение от 15.07.2014 к договору аренды лесного участка от 11.12.2008 №2-2008-12-95-З; Дополнительное соглашение от 31.03.2011 к договору аренды лесного участка от 11.12.2008 №2-2008-12-95-З, от 31.03.2011; Дополнительное соглашение от 26.01.2012 к договору аренды лесного участка от 11.12.2008 года №2-2008-12-95-З; Дополнительное соглашение от 15.01.2013 к договору аренды лесного участка от 11.12.2008 №2-2008-12-95-З; Дополнительное соглашение от 28.10.2013 к договору аренды лесного участка от 11.12.2008 №2-2008-12-95-З; Дополнительное соглашение от 22.08.2016 к договору аренды лесного участка №2-2008-12-95-З от 22.08.2016, от 22.08.2016; Дополнительное соглашение от 02.03.2021 к договору аренды лесного участка от 11.12.2008 № 2-2008-12-95-З, от 02.03.2021
	вид:	Аренда
	дата государственной регистрации:	29.01.2009
3.2.92.	номер государственной регистрации:	47-78-01/026/2008-210
	срок, на который установлено ограничение прав и обременение объекта недвижимости:	с 29.01.2009 по 30.12.2054 продолжительность: с 29.01.2009 по 30.12.2054
	лицо, в пользу которого установлено ограничение прав и обременение объекта недвижимости:	данные отсутствуют
	основание государственной регистрации:	Дополнительное соглашение, от 14.02.2017; Договор аренды лесного участка, №2-2008-12-82-З от 10.12.2008; Дополнительное соглашение к договору аренды лесного участка от 10.12.2008 №2-2008-12-82-З, от 05.06.2009; Дополнительное соглашение к договору аренды лесного участка от "10" декабря 2008 года № 2-2008-12-82-З, от 25.12.2017; Дополнительное соглашение от 16.02.2012 к Договору аренды лесного участка №2-2008-12-82-З от 10.12.2008, от 16.02.2012; Дополнительное соглашение, от 24.12.2012; Дополнительное соглашение от 30.04.2019 к договору аренды лесного участка от 10.12.2008 №2-2008-12-82-З, от 30.04.2019; Дополнительное соглашение к договору аренды лесного участка от 10 декабря 2008 года №2-2008-12-82-З, от 22.03.2016; Дополнительное соглашение к договору аренды лесного участка от 10.12.2008 №2-2008-12-82-З, от 13.02.2023

полное наименование должности	подпись	инициалы, фамилия

М.П.

Земельный участок			
(вид объекта недвижимости)			
Лист № ___ Раздела **2**	Всего листов раздела **2:** ___	Всего разделов: **0**	Всего листов выписки: **2656**
21.03.2023 № КУВИ-001/2023-67368210			
Кадастровый номер:		**47:23:0000000:79**	

3.2.93.	вид:	Аренда
	дата государственной регистрации:	29.01.2009
	номер государственной регистрации:	47-78-01/026/2008-210
	срок, на который установлено ограничение прав и обременение объекта недвижимости:	с 29.01.2009 по 30.12.2054 продолжительность: с 29.01.2009 по 30.12.2054
	лицо, в пользу которого установлено ограничение прав и обременение объекта недвижимости:	данные отсутствуют
	основание государственной регистрации:	Дополнительное соглашение, от 14.02.2017; Договор аренды лесного участка, №2-2008-12-82-З от 10.12.2008; Дополнительное соглашение к договору аренды лесного участка от 10.12.2008 №2-2008-12-82-З, от 05.06.2009; Дополнительное соглашение к договору аренды лесного участка от "10" декабря 2008 года № 2-2008-12-82-3, от 25.12.2017; Дополнительное соглашение от 16.02.2012 к Договору аренды лесного участка №2-2008-12-82-З от 10.12.2008, от 16.02.2012; Дополнительное соглашение, от 24.12.2012; Дополнительное соглашение от 30.04.2019 к договору аренды лесного участка от 10.12.2008 №2-2008-12-82-З, от 30.04.2019; Дополнительное соглашение к договору аренды лесного участка от 10 декабря 2008 года №2-2008-12-82-З, от 22.03.2016; Дополнительное соглашение к договору аренды лесного участка от 10.12.2008 №2-2008-12-82-З, от 13.02.2023
3.2.94.	вид:	Аренда
	дата государственной регистрации:	29.01.2009
	номер государственной регистрации:	47-78-01/024/2008-334
	срок, на который установлено ограничение прав и обременение объекта недвижимости:	с 29.01.2009 по 31.12.2051
	лицо, в пользу которого установлено ограничение прав и обременение объекта недвижимости:	данные отсутствуют
	основание государственной регистрации:	Договор аренды лесного участка, №2-2008-12-151-З от 16.12.2008; Дополнительное соглашение к договору аренды лесного участка от 16.12.2008г. №2-2008-12-151-З, от 11.08.2015; Дополнительное соглашение к договору аренды лесного участка от 16 декабря 2008 года №2-2008-12-151-З, от 02.05.2017; Дополнительное соглашение от 13.11.2014 к договору аренды лесного участка от 16.12.2008 №2-2008-12-151-З; Дополнительное соглашение, от 22.11.2011; Дополнительное

		соглашение, от 22.07.2013; Дополнительное соглашение от 19.11.2013 к договору аренды лесного участкаот 16.12.2008 №2-2008-12-151-З; Дополнительное соглашение к договору аренды лесного участка №2-2008-12-151-З от16.12.2008, от 14.07.2016; Дополнительное соглашение к договору аренды лесного участка от 16.12.2008 №2-2008-12-151-З, от 02.03.2021
	вид:	Аренда
	дата государственной регистрации:	29.01.2009
	номер государственной регистрации:	47-78-01/024/2008-334
	срок, на который установлено ограничение прав и обременение объекта недвижимости:	с 29.01.2009 по 01.01.2056
3.2.95.	лицо, в пользу которого установлено ограничение прав и обременение объекта недвижимости:	данные отсутствуют
	основание государственной регистрации:	Договор аренды лесного участка, №2-2008-12-151-З от 16.12.2008; Дополнительное соглашение к договору аренды лесного участка от 16.12.2008г. №2-2008-12-151-З, от 11.08.2015; Дополнительное соглашение от 13.11.2014 к договору аренды лесного участка от 16.12.2008 №2-2008-12-151-З; Дополнительное соглашение, от 22.11.2011; Дополнительное соглашение, от 22.07.2013; Дополнительное соглашение от 19.11.2013 к договору аренды лесного участкаот 16.12.2008 №2-2008-12-151-З; Дополнительное соглашение к договору аренды лесного участка №2-2008-12-151-З от16.12.2008, от 14.07.2016; Дополнительное соглашение к договору аренды лесного участка от 16.12.2008 №2-2008-12-151-З, от 02.03.2021

полное наименование должности	подпись	инициалы, фамилия

М.П.

Земельный участок			
(вид объекта недвижимости)			
Лист № ___ Раздела **2**	Всего листов раздела **2:** ___	Всего разделов: **0**	Всего листов выписки: **2656**
21.03.2023 № КУВИ-001/2023-67368210			
Кадастровый номер:		**47:23:0000000:79**	

3.2.96.	вид:	Аренда
	дата государственной регистрации:	29.01.2009
	номер государственной регистрации:	47-78-01/024/2008-333
	срок, на который установлено ограничение прав и обременение объекта недвижимости:	с 29.01.2009 по 31.12.2051
	лицо, в пользу которого установлено ограничение прав и обременение объекта недвижимости:	данные отсутствуют
	основание государственной регистрации:	Договор аренды лесного участка, №2-2008-12-150-3 от 16.12.2008; Дополнительное соглашение, от 21.01.2013; Дополнительное соглашение к договору аренды лесного участка, от 19.12.2013; Дополнительное соглашение к договору аренды лесного участка №2-2008-12-150-3 от 16.12.2008, от 14.07.2016
3.2.97.	вид:	Аренда
	дата государственной регистрации:	29.01.2009
	номер государственной регистрации:	47-78-01/024/2008-333
	срок, на который установлено ограничение прав и обременение объекта недвижимости:	с 29.01.2009 по 31.12.2051
	лицо, в пользу которого установлено ограничение прав и обременение объекта недвижимости:	данные отсутствуют
	основание государственной регистрации:	Договор аренды лесного участка, №2-2008-12-150-3 от 16.12.2008; Дополнительное соглашение, от 21.01.2013; Дополнительное соглашение к договору аренды лесного участка, от 19.12.2013; Дополнительное соглашение к договору аренды лесного участка №2-2008-12-150-3 от 16.12.2008, от 14.07.2016; Дополнительное соглашение к договору аренды лесного участка №2-2008-12-150-3 от 16.12.2008г., от 02.03.2021; Дополнительное соглашение к договору аренды лесного участка от 16.12.2008 № 2-2008-12-150-3, от 02.03.2021
3.2.98.	вид:	Аренда
	дата государственной регистрации:	29.01.2009

номер государственной регистрации:	47-78-01/024/2008-332
срок, на который установлено ограничение прав и обременение объекта недвижимости:	с 29.01.2009 по 31.12.2051
лицо, в пользу которого установлено ограничение прав и обременение объекта недвижимости:	данные отсутствуют
основание государственной регистрации:	Договор аренды лесного участка, №2-2008-12-149-З от 16.12.2008; Дополнительное соглашение к договору аренды лесного участка от 16.12.2008г. №2-2008-12-149-З, от 11.08.2015; Дополнительное соглашение к договору аренды лесного участка, от 20.05.2014; Дополнительное соглашение от 22.09.2014 к договору аренды лесного участка от 16.12.2008 №2-2008-12-149-З, от 22.09.2014; Дополнительное соглашение от 08.11.2012 к договору аренды лесного участка от 16.12.2008 №2-2008-12-149-З; Дополнительное соглашение к договору аренды лесного участка от 16.12.2008 №2-2008-12-149-З, от 22.07.2013; Дополнительное соглашение к договору аренды лесного участка, от 28.01.2014; Дополнительное соглашение к договору аренды лесного участка №2-2008-12-149-3 от 16.12.2008, от 14.07.2016

полное наименование должности	подпись	инициалы, фамилия

М.П.

Земельный участок			
(вид объекта недвижимости)			
Лист № ___ Раздела **2**	Всего листов раздела **2:** ___	Всего разделов: **0**	Всего листов выписки: **2656**
21.03.2023 № КУВИ-001/2023-67368210			
Кадастровый номер:		**47:23:0000000:79**	

3.2.99.	вид:	Аренда
	дата государственной регистрации:	29.01.2009
	номер государственной регистрации:	47-78-01/024/2008-332
	срок, на который установлено ограничение прав и обременение объекта недвижимости:	с 29.01.2009 по 31.12.2051
	лицо, в пользу которого установлено ограничение прав и обременение объекта недвижимости:	данные отсутствуют
	основание государственной регистрации:	Договор аренды лесного участка, №2-2008-12-149-З от 16.12.2008; Дополнительное соглашение к договору аренды лесного участка от 16.12.2008г. №2-2008-12-149-З, от 11.08.2015; Дополнительное соглашение к договору аренды лесного участка, от 20.05.2014; Дополнительное соглашение от 22.09.2014 к договору аренды лесного участка от 16.12.2008 №2-2008-12-149-З, от 22.09.2014; Дополнительное соглашение от 08.11.2012 к договору аренды лесного участка от 16.12.2008 №2-2008-12-149-З; Дополнительное соглашение к договору аренды лесного участка от 16.12.2008 №2-2008-12-149-З, от 22.07.2013; Дополнительное соглашение к договору аренды лесного участка, от 28.01.2014; Дополнительное соглашение к договору аренды лесного участка №2-2008-12-149-3 от 16.12.2008, от 14.07.2016; Дополнительное соглашение к договору аренды лесного участка от 16.12.2008 №2-2008-12-149-З, от 02.03.2021
3.2.100.	вид:	Аренда
	дата государственной регистрации:	17.03.2004
	номер государственной регистрации:	47-01/00-2/2004-218
	срок, на который установлено ограничение прав и обременение объекта недвижимости:	с 17.03.2004 по 31.12.2009 продолжительность: с 17.03.2004 до 31.12.2009
	лицо, в пользу которого установлено ограничение прав и обременение объекта недвижимости:	данные отсутствуют

3.2.101.	основание государственной регистрации:	Дополнительное соглашение, от 15.12.2006; Договор аренды участков лесного фонда для проведения разработки доломитов, от 16.02.2004	308
	вид:	Аренда	
	дата государственной регистрации:	17.03.2004	
	номер государственной регистрации:	47-01/00-1/2004-440	
	срок, на который установлено ограничение прав и обременение объекта недвижимости:	с 17.03.2004 по 31.12.2009 продолжительность: с 17.03.2004 до 31.12.2009	
	лицо, в пользу которого установлено ограничение прав и обременение объекта недвижимости:	данные отсутствуют	
	основание государственной регистрации:	Дополнительное соглашение, от 15.12.2006; Договор аренды участков лесного фонда для проведения разработки доломитов, от 16.02.2004	

полное наименование должности	подпись	инициалы, фамилия

М.П.

Земельный участок			
(вид объекта недвижимости)			
Лист № ___ Раздела **2**	Всего листов раздела **2:** ___	Всего разделов: **0**	Всего листов выписки: **2656**
21.03.2023 № КУВИ-001/2023-67368210			
Кадастровый номер:		**47:23:0000000:79**	

3.2.102.	вид:	Безвозмездное (срочное) пользование земельным/лесным участком
	дата государственной регистрации:	05.01.2004
	номер государственной регистрации:	47-01/00-12/2003-454
	срок, на который установлено ограничение прав и обременение объекта недвижимости:	с 05.01.2004 продолжительность: с 05.01.2004 на 5,0 лет
	лицо, в пользу которого установлено ограничение прав и обременение объекта недвижимости:	данные отсутствуют
	основание государственной регистрации:	Договор безвозмездного пользования участками лесного фонда №1 от 16.07.2003г.
3.2.103.	вид:	Аренда
	дата государственной регистрации:	24.10.2003
	номер государственной регистрации:	47-01/00-8/2003-523
	срок, на который установлено ограничение прав и обременение объекта недвижимости:	с 24.10.2003 по 31.12.2051 продолжительность: с 24.10.2003 до 31.12.2051
	лицо, в пользу которого установлено ограничение прав и обременение объекта недвижимости:	данные отсутствуют
	основание государственной регистрации:	Договор аренды участков лесного фонда, №№52 от 22.08.2003
3.2.104.	вид:	Аренда
	дата государственной регистрации:	21.07.2000
	номер государственной регистрации:	47-01/00-3/2000-287-2
	срок, на который установлено ограничение прав и обременение объекта недвижимости:	с 21.07.2000 продолжительность: на 25 лет
	лицо, в пользу которого установлено ограничение прав и обременение объекта недвижимости:	данные отсутствуют
	основание государственной регистрации:	Договор аренды участков лесного фонда, №№03-2000 от 14.03.2000; Дополнительное соглашение к договору аренды участков лесного фонда от 14.03.2000г. №03-2000, от 02.08.2000

полное наименование должности	подпись	инициалы, фамилия

М.П.

Земельный участок		
(вид объекта недвижимости)		
Лист № ___ Раздела **2**	Всего листов раздела **2:** ___	Всего разделов: **0**	Всего листов выписки: **2656**
21.03.2023 № КУВИ-001/2023-67368210		
Кадастровый номер:		**47:23:0000000:79**

3.2.105.	вид:	Аренда
	дата государственной регистрации:	29.04.1998
	номер государственной регистрации:	47-01/00-1/1998-4371-2
	срок, на который установлено ограничение прав и обременение объекта недвижимости:	с 01.01.1998 продолжительность: с 01.01.1998 на 5,0 лет
	лицо, в пользу которого установлено ограничение прав и обременение объекта недвижимости:	данные отсутствуют
	основание государственной регистрации:	Договор аренды участков лесного фонда, №№1 от 15.02.1998; Дополнительное соглашение от 20.12.2000 г. №2 к договору аренды участков лесного фонда, №№1 от 15.02.1998
3.2.106.	вид:	Аренда
	дата государственной регистрации:	13.04.1998
	номер государственной регистрации:	47-01/00-1/1998-4087-2
	срок, на который установлено ограничение прав и	с 01.01.1998 по 31.12.2002 продолжительность: с 01.01.1998 до 31.12.2002

	обременение объекта недвижимости:		
	лицо, в пользу которого установлено ограничение прав и обременение объекта недвижимости:	данные отсутствуют	
	основание государственной регистрации:	Договор аренды участков лесного фонда, №№30-97 от 21.01.1998; Дополнительное соглашение к договору аренды участков лесного фонда, №№30-97 от 21.01.1998, выдан №1 от 01.08.2000г.	
	Ограничение прав и обременение объекта недвижимости:		
		вид:	Ограничения прав на земельный участок, предусмотренные статьей 56.1 Земельного кодекса Российской Федерации
3.		дата государственной регистрации:	25.01.2023
	3.3.1.	номер государственной регистрации:	47:23:0000000:79-47/054/2023-118
		срок, на который установлено ограничение прав и обременение объекта недвижимости:	данные отсутствуют
		лицо, в пользу которого установлено ограничение прав и обременение объекта недвижимости:	данные отсутствуют
		основание государственной регистрации:	Распоряжение министерства транспорта РОСАВТОДОР, №4254-р от 22.12.2022
		вид:	Аренда
		дата государственной регистрации:	15.04.2022
	3.3.2.	номер государственной регистрации:	47:23:0000000:79-47/167/2022-107
		срок, на который установлено ограничение прав и обременение объекта недвижимости:	с 15.04.2022 продолжительность: на 49 лет
		лицо, в пользу которого установлено ограничение прав и обременение объекта недвижимости:	данные отсутствуют
		основание государственной регистрации:	Договор аренды лесного участка для строительства, реконструкции и эксплуатации линейных объектов, №1743/ДС-2021-11 от 26.11.2021, выдан КПР

полное наименование должности	подпись	инициалы, фамилия

М.П.

Земельный участок			
(вид объекта недвижимости)			
Лист № ___ Раздела **2**	Всего листов раздела **2:** ___	Всего разделов: **0**	Всего листов выписки: **2656**
21.03.2023 № КУВИ-001/2023-67368210			
Кадастровый номер:		**47:23:0000000:79**	

3.3.3.	вид:	Аренда
	дата государственной регистрации:	07.09.2021
	номер государственной регистрации:	47:23:0000000:79-47/167/2021-94
	срок, на который установлено ограничение прав и обременение объекта недвижимости:	с 07.09.2021 продолжительность: на 49 лет
	лицо, в пользу которого установлено ограничение прав и обременение объекта недвижимости:	данные отсутствуют
	основание государственной регистрации:	Договор аренды лесного участка, №№1669/ДС-2021-04 от 26.03.2021
3.3.4.	вид:	Аренда
	дата государственной регистрации:	13.07.2021
	номер государственной регистрации:	47:23:0000000:79-47/167/2021-89
	срок, на который установлено ограничение прав и обременение объекта недвижимости:	с 13.07.2021 продолжительность: на 49 лет
	лицо, в пользу которого установлено ограничение прав и обременение объекта недвижимости:	данные отсутствуют
	основание государственной регистрации:	Договор аренды лесного участка для строительства, реконструкции, эксплуатации линейных объектов, №№1668/ДС-2021-03 от 26.03.2021
3.3.5.	вид:	Арест
	дата государственной регистрации:	20.10.2017
	номер государственной регистрации:	47:23:0000000:79-47/012/2017-19
	срок, на который установлено ограничение прав и обременение объекта недвижимости:	данные отсутствуют
	лицо, в пользу которого установлено ограничение прав и обременение объекта недвижимости:	данные отсутствуют
	основание государственной регистрации:	Определение, №2-4927/17 от 10.10.2017, выдан Всеволожский городской суд Ленинградской области

полное наименование должности	подпись	инициалы, фамилия

М.П.

Земельный участок			
(вид объекта недвижимости)			
Лист № ___ Раздела **2**	Всего листов раздела **2:** ___	Всего разделов: **0**	Всего листов выписки: **2656**
21.03.2023 № КУВИ-001/2023-67368210			
Кадастровый номер:		**47:23:0000000:79**	

3.3.6.	вид:	Сервитут
	дата государственной регистрации:	26.07.2016
	номер государственной регистрации:	47-47/001-47/017/002/2016-56/1
	срок, на который установлено ограничение прав и обременение объекта недвижимости:	с 26.07.2016 по 06.05.2059 продолжительность: с 26.07.2016 по 06.05.2059
	лицо, в пользу которого установлено ограничение прав и обременение объекта недвижимости:	данные отсутствуют
	основание государственной регистрации:	Соглашение № 1 об установлении сервитута в отношении лесного участка, находящегося в государственной собственности, от 25.04.2016

4.	Договоры участия в долевом строительстве:	данные отсутствуют
5.	Заявленные в судебном порядке права требования:	данные отсутствуют
6.	Сведения о возражении в отношении зарегистрированного права:	принято заявление о наличии возражения в отношении зарегистрированного права
7.	Сведения о наличии решения об изъятии объекта недвижимости для государственных и муниципальных нужд:	данные отсутствуют
8.	Сведения о невозможности государственной регистрации без личного участия правообладателя или его законного представителя:	Принято заявление о невозможности государственной регистрации перехода, прекращения, ограничения права и обременения на объект недвижимости без личного участия правообладателя или его законного представителя.
9.	Правопритязания и сведения о наличии поступивших, но не рассмотренных заявлений о проведении государственной регистрации права (перехода, прекращения права), ограничения права или обременения объекта недвижимости, сделки в отношении объекта недвижимости:	представлены документы на государственную регистрацию: Право: Запись об изменении; представлены документы на государственную регистрацию: Право: Запись об изменении; представлены документы на государственную регистрацию: Право: Запись об изменении; представлены документы на государственную регистрацию: Право: Запись об изменении; представлены документы на государственную регистрацию: Право: Запись об изменении; представлены документы на государственную регистрацию: Право: Запись об изменении; представлены документы на государственную регистрацию: Право: Запись об изменении; представлены документы на государственную регистрацию: Право: Запись об изменении; представлены документы на государственную регистрацию: Право: Запись об изменении; представлены документы на государственную регистрацию: Право: Запись об изменении;

		представлены документы на государственную регистрацию: Право: Запись об изменении; представлены документы на государственную регистрацию: Право: Запись об изменении; представлены документы на государственную регистрацию: Право: Запись об изменении; представлены документы на государственную регистрацию: Право: Запись об изменении; представлены документы на государственную регистрацию: Право: Запись об изменении; представлены документы на государственную регистрацию: Право: Запись об изменении; представлены документы на государственную регистрацию: Право: Запись об изменении; представлены документы на государственную регистрацию: Право: Запись об изменении; представлены документы на государственную регистрацию: Право: Запись об изменении; представлены документы на государственную регистрацию: Право: Запись об изменении; представлены документы на государственную регистрацию: Право: Запись об изменении; представлены документы на государственную регистрацию: Право: Запись об изменении; представлены документы на государственную регистрацию: Право: Запись об изменении; представлены документы на государственную регистрацию: Право: Запись об изменении; представлены документы на государственную регистрацию: Право: Запись об изменении; представлены документы на государственную регистрацию: Право: Запись об изменении; представлены документы на государственную регистрацию: Право: Запись об изменении; представлены документы на государственную регистрацию: Право: Запись об изменении; представлены документы на государственную регистрацию: Право: Реестровая запись; представлены документы на государственную регистрацию: Право: Реестровая запись; представлены документы на государственную регистрацию: Право: Запись об изменении; представлены документы на государственную регистрацию: Право: Запись об изменении; представлены документы на государственную регистрацию: Право: Запись об изменении; представлены документы на государственную регистрацию: Право: Запись об изменении; представлены документы на государственную

		регистрацию: Право: Запись об изменении; представлены документы на государственную регистрацию: Право: Запись об изменении; представлены документы на государственную регистрацию: Право: Запись об изменении; представлены документы на государственную регистрацию: Право: Запись об изменении; представлены документы на государственную регистрацию: Право: Запись об изменении; представлены документы на государственную регистрацию: Право: Запись об изменении; представлены документы на государственную регистрацию: Право: Запись об изменении; представлены документы на государственную регистрацию: Право: Запись об изменении; представлены документы на государственную регистрацию: Право: Запись об изменении; представлены документы на государственную регистрацию: Право: Запись об изменении; представлены документы на государственную регистрацию: Право: Запись об изменении; представлены документы на государственную регистрацию: Право: Запись об изменении; представлены документы на государственную регистрацию: Право: Запись об изменении; представлены документы на государственную регистрацию: Право: Запись об изменении; представлены документы на государственную регистрацию: Право: Запись об изменении; представлены документы на государственную регистрацию: Право: Запись об изменении; представлены документы на государственную регистрацию: Право: Реестровая запись; представлены документы на государственную регистрацию: Право: Реестровая запись; представлены документы на государственную регистрацию: Право: Реестровая запись; представлены документы на государственную регистрацию: Право: Реестровая запись; представлены документы на государственную регистрацию: Право: Реестровая запись; представлены документы на государственную регистрацию: Право: Реестровая запись; представлены документы на государственную регистрацию: Право: Реестровая запись; представлены документы на государственную регистрацию: 659311111111; представлены документы на государственную регистрацию: 659311111114

10.	Сведения об осуществлении государственной регистрации сделки, права, ограничения права без необходимого в силу закона согласия третьего лица, органа:	данные отсутствуют
11.	Сведения о невозможности государственной регистрации перехода, прекращения, ограничения права на земельный участок из земель сельскохозяйственного назначения:	данные отсутствуют

полное наименование должности	подпись	инициалы, фамилия

М.П.

Выписка из Единого государственного реестра недвижимости об объекте недвижимости

Описание местоположения земельного участка

Земельный участок			
(вид объекта недвижимости)			
Лист № ___ Раздела **3**	Всего листов раздела **3:** ___	Всего разделов: **0**	Всего листов выписки: **2656**
21.03.2023 № КУВИ-001/2023-67368210			
Кадастровый номер:		**47:23:0000000:79**	

План (чертеж, схема) земельного участка			
Масштаб 1: _____	Условные обозначения:		

полное наименование должности	подпись	инициалы, фамилия

М.П.

Выписка из Единого государственного реестра недвижимости об объекте недвижимости

Сведения о частях земельного участка

Земельный участок			
(вид объекта недвижимости)			
Лист № ___ Раздела **4**	Всего листов раздела **4:** ___	Всего разделов: **0**	Всего листов выписки: **2656**
21.03.2023 № КУВИ-001/2023-67368210			
Кадастровый номер:		**47:23:0000000:79**	

План (чертеж, схема) части земельного участка		Учетный номер части: **47:23:0000000:79/410**	
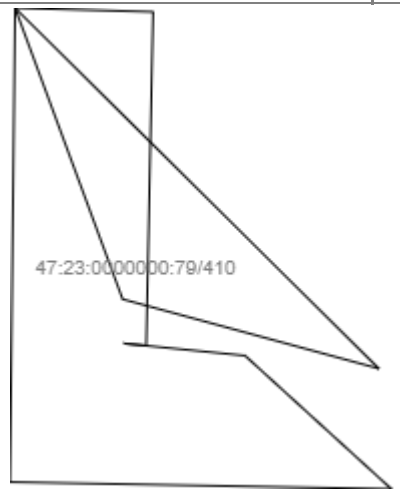			
Масштаб 1: _____	Условные обозначения:		

полное наименование должности	подпись	инициалы, фамилия

М.П.

Выписка из Единого государственного реестра недвижимости об объекте недвижимости

Сведения о частях земельного участка

Земельный участок			
(вид объекта недвижимости)			
Лист № ___ Раздела **4**	Всего листов раздела **4:** ___	Всего разделов: **0**	Всего листов выписки: **2656**
21.03.2023 № КУВИ-001/2023-67368210			
Кадастровый номер:		**47:23:0000000:79**	

План (чертеж, схема) части земельного участка		Учетный номер части: **47:23:0000000:79/411**	
Масштаб 1: _____	Условные обозначения:		

полное наименование должности	подпись	инициалы, фамилия

М.П.

Выписка из Единого государственного реестра недвижимости об объекте недвижимости

Сведения о частях земельного участка

Земельный участок			
(вид объекта недвижимости)			
Лист № ___ Раздела **4**	Всего листов раздела **4:** ___	Всего разделов: **0**	Всего листов выписки: **2656**
21.03.2023 № КУВИ-001/2023-67368210			
Кадастровый номер:		**47:23:0000000:79**	

План (чертеж, схема) части земельного участка		Учетный номер части: **47:23:0000000:79/412**	
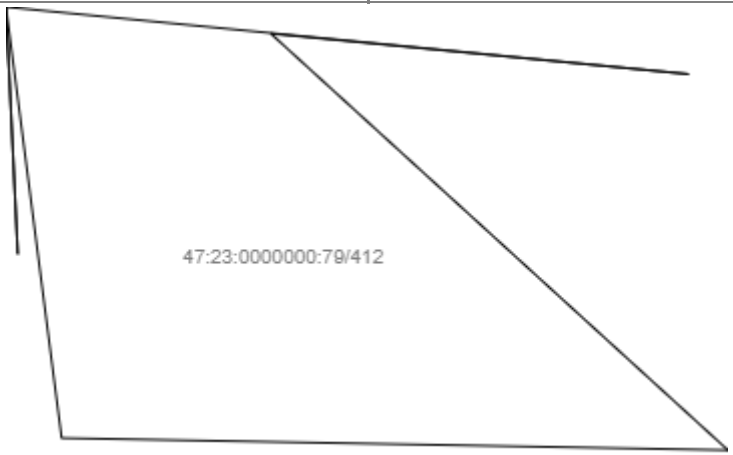			
Масштаб 1: _____	Условные обозначения:		

полное наименование должности	подпись	инициалы, фамилия

М.П.

Выписка из Единого государственного реестра недвижимости об объекте недвижимости

Сведения о частях земельного участка

Земельный участок			
(вид объекта недвижимости)			
Лист № ___ Раздела **4**	Всего листов раздела **4:** ___	Всего разделов: **0**	Всего листов выписки: **2656**
21.03.2023 № КУВИ-001/2023-67368210			
Кадастровый номер:		**47:23:0000000:79**	

План (чертеж, схема) части земельного участка		Учетный номер части: **47:23:0000000:79/413**	
Масштаб 1: _____	Условные обозначения:		

полное наименование должности	подпись	инициалы, фамилия

М.П.

Выписка из Единого государственного реестра недвижимости об объекте недвижимости

Сведения о частях земельного участка

Земельный участок			
(вид объекта недвижимости)			
Лист № ___ Раздела **4**	Всего листов раздела **4:** ___	Всего разделов: **0**	Всего листов выписки: **2656**
21.03.2023 № КУВИ-001/2023-67368210			
Кадастровый номер:		**47:23:0000000:79**	

План (чертеж, схема) части земельного участка		Учетный номер части: **47:23:0000000:79/414**	
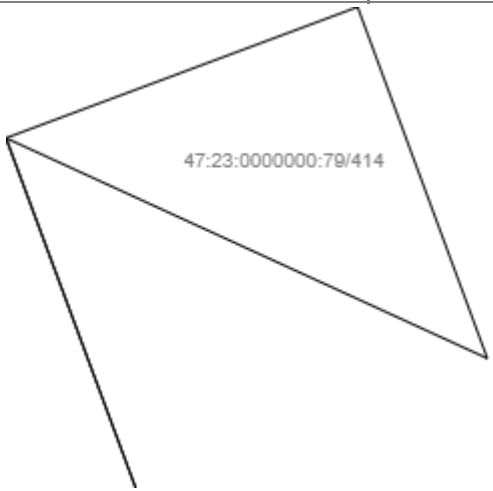			
Масштаб 1: _____	Условные обозначения:		

полное наименование должности	подпись	инициалы, фамилия

М.П.

Выписка из Единого государственного реестра недвижимости об объекте недвижимости

Сведения о частях земельного участка

Земельный участок			
(вид объекта недвижимости)			
Лист № ___ Раздела **4**	Всего листов раздела **4:** ___	Всего разделов: **0**	Всего листов выписки: **2656**
21.03.2023 № КУВИ-001/2023-67368210			
Кадастровый номер:		**47:23:0000000:79**	

План (чертеж, схема) части земельного участка		Учетный номер части: **47:23:0000000:79/415**	
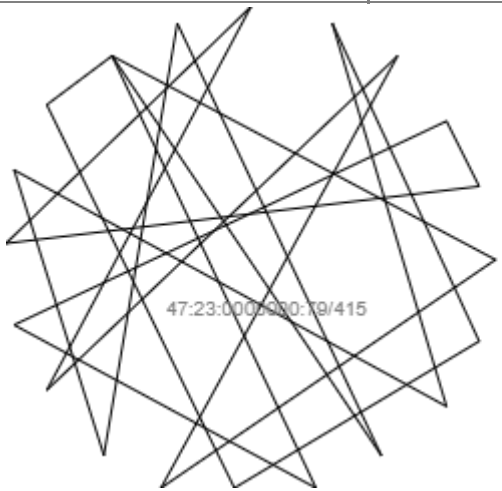			
Масштаб 1: _____	Условные обозначения:		

полное наименование должности	подпись	инициалы, фамилия

М.П.

Выписка из Единого государственного реестра недвижимости об объекте недвижимости

Сведения о частях земельного участка

Земельный участок			
(вид объекта недвижимости)			
Лист № ___ Раздела **4**	Всего листов раздела **4:** ___	Всего разделов: **0**	Всего листов выписки: **2656**
21.03.2023 № КУВИ-001/2023-67368210			
Кадастровый номер:		**47:23:0000000:79**	

План (чертеж, схема) части земельного участка		Учетный номер части: **47:23:0000000:79/416**	
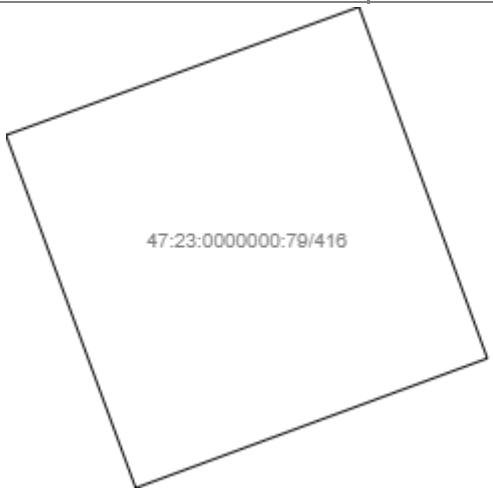			
Масштаб 1: _____	Условные обозначения:		

полное наименование должности	подпись	инициалы, фамилия

М.П.

Выписка из Единого государственного реестра недвижимости об объекте недвижимости

Сведения о частях земельного участка

Земельный участок			
(вид объекта недвижимости)			
Лист № ___ Раздела **4**	Всего листов раздела **4:** ___	Всего разделов: **0**	Всего листов выписки: **2656**
21.03.2023 № КУВИ-001/2023-67368210			
Кадастровый номер:		**47:23:0000000:79**	

План (чертеж, схема) части земельного участка		Учетный номер части: **47:23:0000000:79/417**	
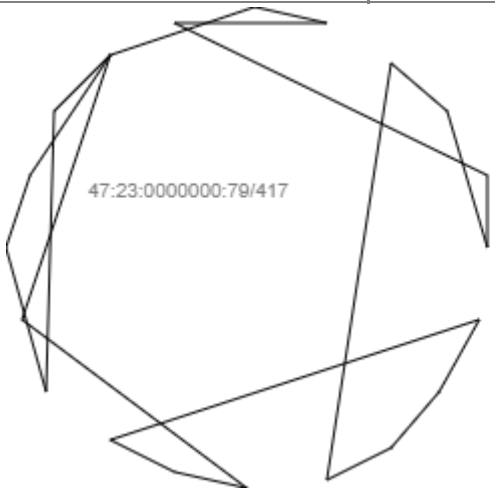			
Масштаб 1: _____	Условные обозначения:		

полное наименование должности	подпись	инициалы, фамилия

М.П.

Выписка из Единого государственного реестра недвижимости об объекте недвижимости

Сведения о частях земельного участка

Земельный участок			
(вид объекта недвижимости)			
Лист № ___ Раздела **4**	Всего листов раздела **4:** ___	Всего разделов: **0**	Всего листов выписки: **2656**
21.03.2023 № КУВИ-001/2023-67368210			
Кадастровый номер:		**47:23:0000000:79**	

План (чертеж, схема) части земельного участка		Учетный номер части: **47:23:0000000:79/418**	
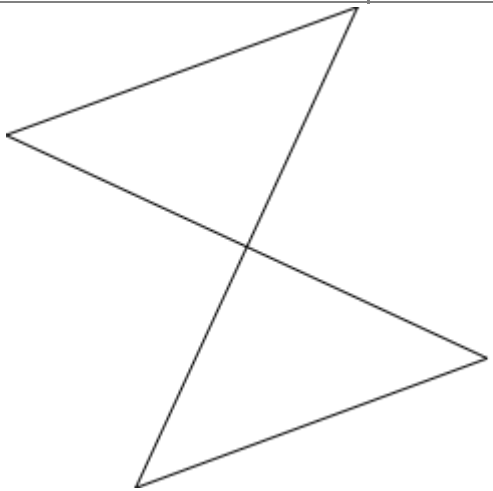			
Масштаб 1: _____	Условные обозначения:		

полное наименование должности	подпись	инициалы, фамилия

М.П.

Выписка из Единого государственного реестра недвижимости об объекте недвижимости

Сведения о частях земельного участка

Земельный участок			
(вид объекта недвижимости)			
Лист № ___ Раздела **4**	Всего листов раздела **4:** ___	Всего разделов: **0**	Всего листов выписки: **2656**
21.03.2023 № КУВИ-001/2023-67368210			
Кадастровый номер:		**47:23:0000000:79**	

План (чертеж, схема) части земельного участка		Учетный номер части: **47:23:0000000:79/419**	
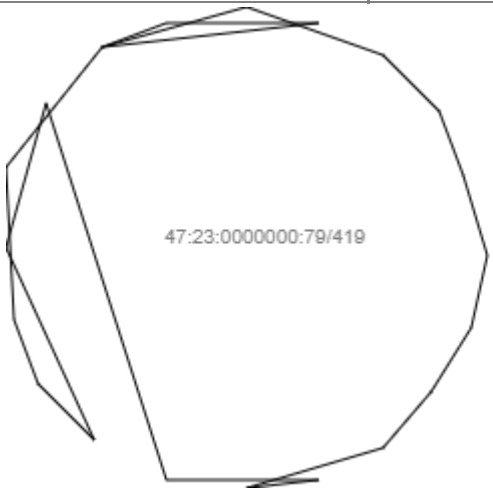			
Масштаб 1: _____	Условные обозначения:		

полное наименование должности	подпись	инициалы, фамилия

М.П.

Выписка из Единого государственного реестра недвижимости об объекте недвижимости

Сведения о частях земельного участка

Земельный участок			
(вид объекта недвижимости)			
Лист № ___ Раздела **4**	Всего листов раздела **4:** ___	Всего разделов: **0**	Всего листов выписки: **2656**
21.03.2023 № КУВИ-001/2023-67368210			
Кадастровый номер:		**47:23:0000000:79**	

План (чертеж, схема) части земельного участка		Учетный номер части: **47:23:0000000:79/420**	
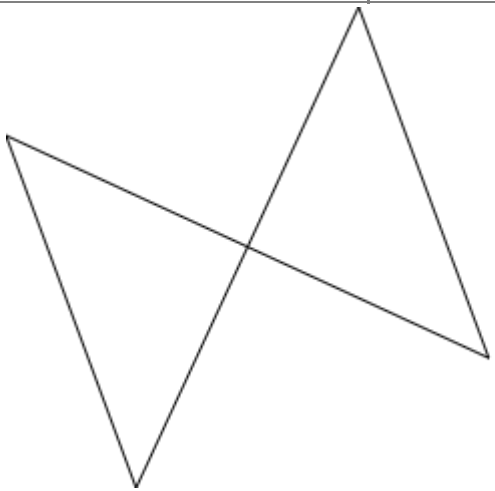			
Масштаб 1: _____	Условные обозначения:		

полное наименование должности	подпись	инициалы, фамилия

М.П.

Выписка из Единого государственного реестра недвижимости об объекте недвижимости

Сведения о частях земельного участка

Земельный участок			
(вид объекта недвижимости)			
Лист № ___ Раздела **4**	Всего листов раздела **4:** ___	Всего разделов: **0**	Всего листов выписки: **2656**
21.03.2023 № КУВИ-001/2023-67368210			
Кадастровый номер:		**47:23:0000000:79**	

План (чертеж, схема) части земельного участка		Учетный номер части: **47:23:0000000:79/421**	
Масштаб 1: _____	Условные обозначения:		

полное наименование должности	подпись	инициалы, фамилия

М.П.

Выписка из Единого государственного реестра недвижимости об объекте недвижимости

Сведения о частях земельного участка

Земельный участок			
(вид объекта недвижимости)			
Лист № ___ Раздела **4**	Всего листов раздела **4:** ___	Всего разделов: **0**	Всего листов выписки: **2656**
21.03.2023 № КУВИ-001/2023-67368210			
Кадастровый номер:		**47:23:0000000:79**	

План (чертеж, схема) части земельного участка		Учетный номер части: **47:23:0000000:79/422**	
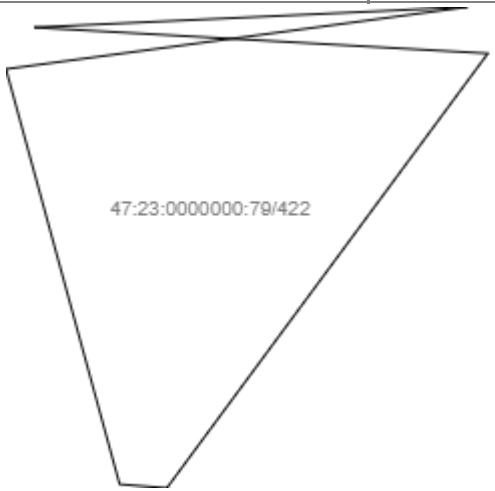			
Масштаб 1: _____	Условные обозначения:		

полное наименование должности	подпись	инициалы, фамилия

М.П.

Выписка из Единого государственного реестра недвижимости об объекте недвижимости

Сведения о частях земельного участка

Земельный участок			
(вид объекта недвижимости)			
Лист № ___ Раздела **4**	Всего листов раздела **4:** ___	Всего разделов: **0**	Всего листов выписки: **2656**
21.03.2023 № КУВИ-001/2023-67368210			
Кадастровый номер:		**47:23:0000000:79**	

План (чертеж, схема) части земельного участка		Учетный номер части: **47:23:0000000:79/423**	
Масштаб 1: _____	Условные обозначения:		

полное наименование должности	подпись	инициалы, фамилия

М.П.

Выписка из Единого государственного реестра недвижимости об объекте недвижимости

Сведения о частях земельного участка

Земельный участок			
(вид объекта недвижимости)			
Лист № ___ Раздела **4**	Всего листов раздела **4:** ___	Всего разделов: **0**	Всего листов выписки: **2656**
21.03.2023 № КУВИ-001/2023-67368210			
Кадастровый номер:		**47:23:0000000:79**	

План (чертеж, схема) части земельного участка		Учетный номер части: **47:23:0000000:79/424**	
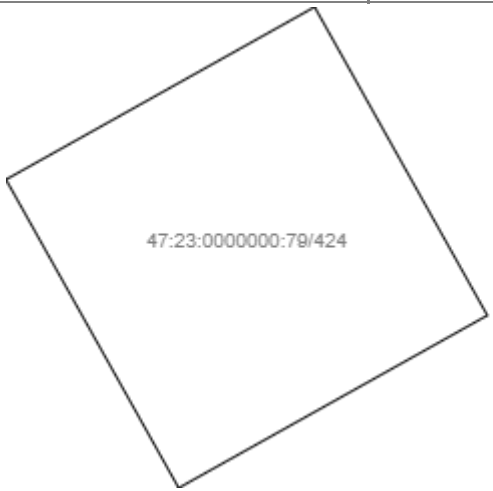			
Масштаб 1: _____	Условные обозначения:		

полное наименование должности	подпись	инициалы, фамилия

М.П.

Выписка из Единого государственного реестра недвижимости об объекте недвижимости

Сведения о частях земельного участка

Земельный участок			
(вид объекта недвижимости)			
Лист № ___ Раздела **4**	Всего листов раздела **4:** ___	Всего разделов: **0**	Всего листов выписки: **2656**
21.03.2023 № КУВИ-001/2023-67368210			
Кадастровый номер:		**47:23:0000000:79**	

План (чертеж, схема) части земельного участка		Учетный номер части: **47:23:0000000:79/425**	
Масштаб 1: _____	Условные обозначения:		

полное наименование должности	подпись	инициалы, фамилия

М.П.

Выписка из Единого государственного реестра недвижимости об объекте недвижимости

Сведения о частях земельного участка

Земельный участок			
(вид объекта недвижимости)			
Лист № ___ Раздела **4**	Всего листов раздела **4:** ___	Всего разделов: **0**	Всего листов выписки: **2656**
21.03.2023 № КУВИ-001/2023-67368210			
Кадастровый номер:		**47:23:0000000:79**	

План (чертеж, схема) части земельного участка		Учетный номер части: **47:23:0000000:79/426**	
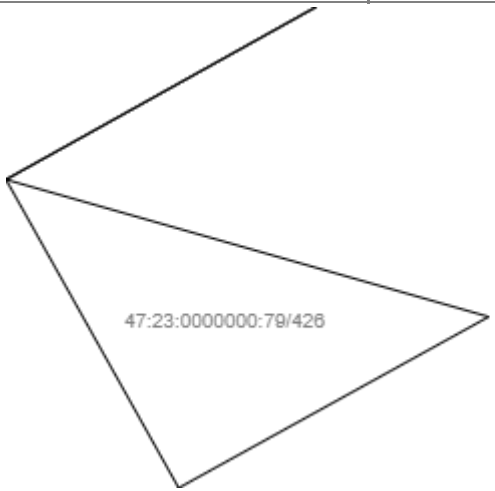			
Масштаб 1: _____	Условные обозначения:		

полное наименование должности	подпись	инициалы, фамилия

М.П.

Выписка из Единого государственного реестра недвижимости об объекте недвижимости

Сведения о частях земельного участка

Земельный участок			
(вид объекта недвижимости)			
Лист № ___ Раздела **4**	Всего листов раздела **4:** ___	Всего разделов: **0**	Всего листов выписки: **2656**
21.03.2023 № КУВИ-001/2023-67368210			
Кадастровый номер:		**47:23:0000000:79**	

План (чертеж, схема) части земельного участка		Учетный номер части: **47:23:0000000:79/427**	
Масштаб 1: _____	Условные обозначения:		

полное наименование должности	подпись	инициалы, фамилия

М.П.

Выписка из Единого государственного реестра недвижимости об объекте недвижимости

Сведения о частях земельного участка

Земельный участок			
(вид объекта недвижимости)			
Лист № ___ Раздела **4**	Всего листов раздела **4:** ___	Всего разделов: **0**	Всего листов выписки: **2656**
21.03.2023 № КУВИ-001/2023-67368210			
Кадастровый номер:		**47:23:0000000:79**	

План (чертеж, схема) части земельного участка		Учетный номер части: **47:23:0000000:79/428**	
			
Масштаб 1: _____	Условные обозначения:		

полное наименование должности	подпись	инициалы, фамилия

М.П.

Выписка из Единого государственного реестра недвижимости об объекте недвижимости

Сведения о частях земельного участка

Земельный участок			
(вид объекта недвижимости)			
Лист № ___ Раздела **4**	Всего листов раздела **4:** ___	Всего разделов: **0**	Всего листов выписки: **2656**
21.03.2023 № КУВИ-001/2023-67368210			
Кадастровый номер:		**47:23:0000000:79**	

План (чертеж, схема) части земельного участка		Учетный номер части: **47:23:0000000:79/429**	
Масштаб 1: _____	Условные обозначения:		

полное наименование должности	подпись	инициалы, фамилия

М.П.

Выписка из Единого государственного реестра недвижимости об объекте недвижимости

Сведения о частях земельного участка

Земельный участок			
(вид объекта недвижимости)			
Лист № ___ Раздела **4**	Всего листов раздела **4:** ___	Всего разделов: **0**	Всего листов выписки: **2656**
21.03.2023 № КУВИ-001/2023-67368210			
Кадастровый номер:		**47:23:0000000:79**	

План (чертеж, схема) части земельного участка		Учетный номер части: **47:23:0000000:79/430**	
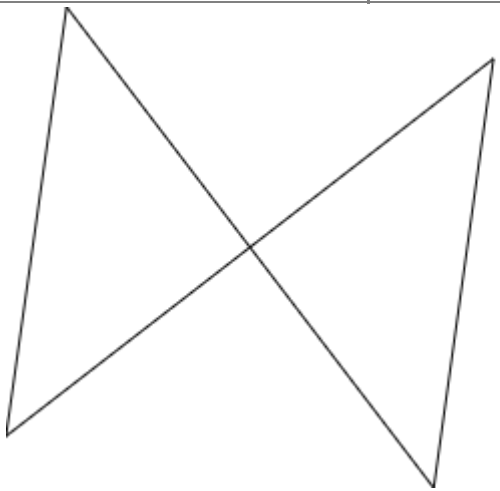			
Масштаб 1: _____	Условные обозначения:		

полное наименование должности	подпись	инициалы, фамилия

М.П.

Выписка из Единого государственного реестра недвижимости об объекте недвижимости

Сведения о частях земельного участка

Земельный участок			
(вид объекта недвижимости)			
Лист № ___ Раздела **4**	Всего листов раздела **4:** ___	Всего разделов: **0**	Всего листов выписки: **2656**
21.03.2023 № КУВИ-001/2023-67368210			
Кадастровый номер:		**47:23:0000000:79**	

План (чертеж, схема) части земельного участка		Учетный номер части: **47:23:0000000:79/431**	
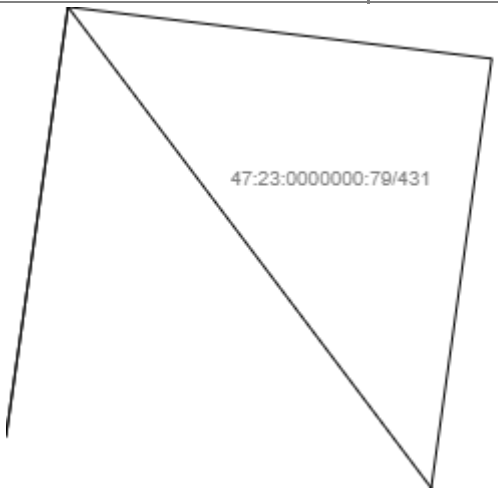			
Масштаб 1: _____	Условные обозначения:		

полное наименование должности	подпись	инициалы, фамилия

М.П.

Выписка из Единого государственного реестра недвижимости об объекте недвижимости

Сведения о частях земельного участка

Земельный участок			
(вид объекта недвижимости)			
Лист № ___ Раздела **4**	Всего листов раздела **4:** ___	Всего разделов: **0**	Всего листов выписки: **2656**
21.03.2023 № КУВИ-001/2023-67368210			
Кадастровый номер:		**47:23:0000000:79**	

План (чертеж, схема) части земельного участка		Учетный номер части: **47:23:0000000:79/432**	
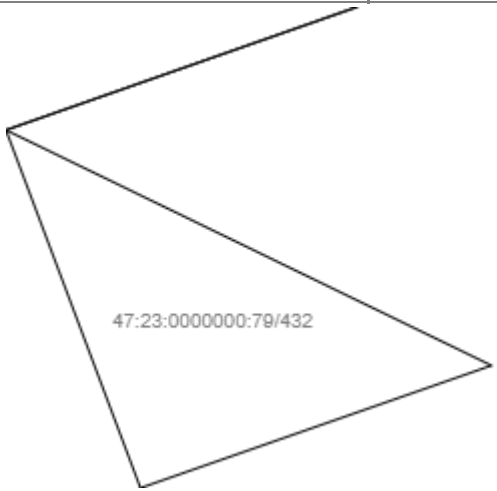			
Масштаб 1: _____	Условные обозначения:		

полное наименование должности	подпись	инициалы, фамилия

М.П.

Выписка из Единого государственного реестра недвижимости об объекте недвижимости

Сведения о частях земельного участка

Земельный участок			
(вид объекта недвижимости)			
Лист № ___ Раздела **4**	Всего листов раздела **4:** ___	Всего разделов: **0**	Всего листов выписки: **2656**
21.03.2023 № КУВИ-001/2023-67368210			
Кадастровый номер:		**47:23:0000000:79**	

План (чертеж, схема) части земельного участка		Учетный номер части: **47:23:0000000:79/433**	
			
Масштаб 1: _____	Условные обозначения:		

полное наименование должности	подпись	инициалы, фамилия

М.П.

Выписка из Единого государственного реестра недвижимости об объекте недвижимости

Сведения о частях земельного участка

Земельный участок			
(вид объекта недвижимости)			
Лист № ___ Раздела **4**	Всего листов раздела **4:** ___	Всего разделов: **0**	Всего листов выписки: **2656**
21.03.2023 № КУВИ-001/2023-67368210			
Кадастровый номер:		**47:23:0000000:79**	

План (чертеж, схема) части земельного участка		Учетный номер части: **47:23:0000000:79/434**	
Масштаб 1: _____	Условные обозначения:		

полное наименование должности	подпись	инициалы, фамилия

М.П.

Выписка из Единого государственного реестра недвижимости об объекте недвижимости

Сведения о частях земельного участка

Земельный участок			
(вид объекта недвижимости)			
Лист № ___ Раздела **4**	Всего листов раздела **4:** ___	Всего разделов: **0**	Всего листов выписки: **2656**
21.03.2023 № КУВИ-001/2023-67368210			
Кадастровый номер:		**47:23:0000000:79**	

План (чертеж, схема) части земельного участка		Учетный номер части: **47:23:0000000:79/435**	
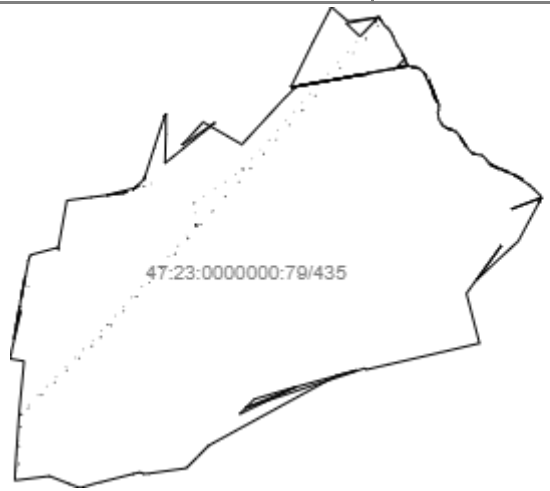			
Масштаб 1: _____	Условные обозначения:		

полное наименование должности	подпись	инициалы, фамилия

М.П.

Выписка из Единого государственного реестра недвижимости об объекте недвижимости

Сведения о частях земельного участка

Земельный участок			
(вид объекта недвижимости)			
Лист № ___ Раздела **4**	Всего листов раздела **4:** ___	Всего разделов: **0**	Всего листов выписки: **2656**
21.03.2023 № КУВИ-001/2023-67368210			
Кадастровый номер:		**47:23:0000000:79**	

План (чертеж, схема) части земельного участка		Учетный номер части: **47:23:0000000:79/436**	
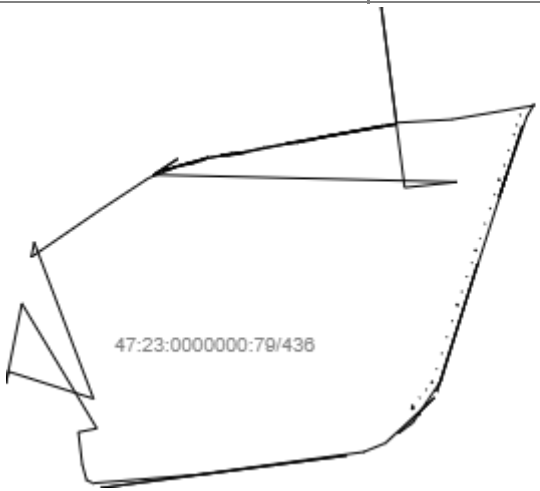			
Масштаб 1: _____	Условные обозначения:		

полное наименование должности	подпись	инициалы, фамилия

М.П.

Выписка из Единого государственного реестра недвижимости об объекте недвижимости

Сведения о частях земельного участка

Земельный участок			
(вид объекта недвижимости)			
Лист № ___ Раздела **4**	Всего листов раздела **4:** ___	Всего разделов: **0**	Всего листов выписки: **2656**
21.03.2023 № КУВИ-001/2023-67368210			
Кадастровый номер:		**47:23:0000000:79**	

План (чертеж, схема) части земельного участка		Учетный номер части: **47:23:0000000:79/437**	
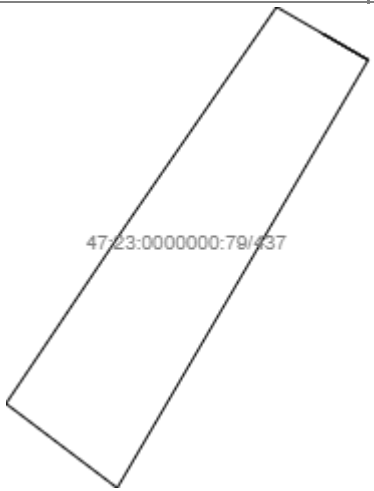			
Масштаб 1: _____	Условные обозначения:		

полное наименование должности	подпись	инициалы, фамилия

М.П.

Выписка из Единого государственного реестра недвижимости об объекте недвижимости

Сведения о частях земельного участка

Земельный участок			
(вид объекта недвижимости)			
Лист № ___ Раздела **4**	Всего листов раздела **4:** ___	Всего разделов: **0**	Всего листов выписки: **2656**
21.03.2023 № КУВИ-001/2023-67368210			
Кадастровый номер:		**47:23:0000000:79**	

План (чертеж, схема) части земельного участка		Учетный номер части: **47:23:0000000:79/438**	
Масштаб 1: _____	Условные обозначения:		

полное наименование должности	подпись	инициалы, фамилия

М.П.

Выписка из Единого государственного реестра недвижимости об объекте недвижимости

Сведения о частях земельного участка

Земельный участок			
(вид объекта недвижимости)			
Лист № ___ Раздела **4**	Всего листов раздела **4:** ___	Всего разделов: **0**	Всего листов выписки: **2656**
21.03.2023 № КУВИ-001/2023-67368210			
Кадастровый номер:		**47:23:0000000:79**	

План (чертеж, схема) части земельного участка		Учетный номер части: **47:23:0000000:79/439**	
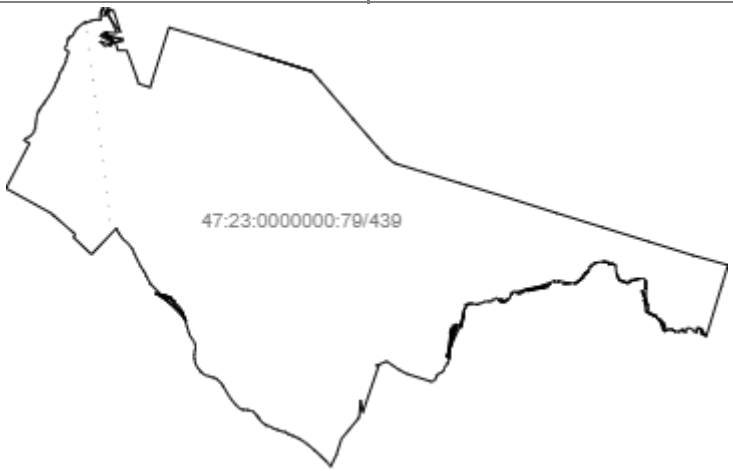			
Масштаб 1: _____	Условные обозначения:		

полное наименование должности	подпись	инициалы, фамилия

М.П.

Выписка из Единого государственного реестра недвижимости об объекте недвижимости

Сведения о частях земельного участка

Земельный участок			
(вид объекта недвижимости)			
Лист № ___ Раздела **4**	Всего листов раздела **4:** ___	Всего разделов: **0**	Всего листов выписки: **2656**
21.03.2023 № КУВИ-001/2023-67368210			
Кадастровый номер:		**47:23:0000000:79**	

План (чертеж, схема) части земельного участка		Учетный номер части: **47:23:0000000:79/440**	
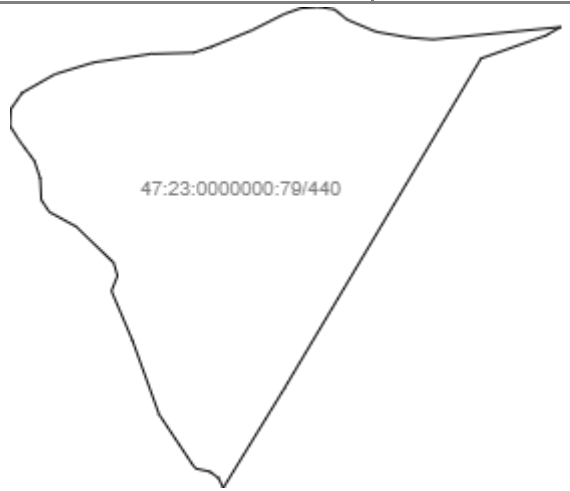			
Масштаб 1: _____	Условные обозначения:		

полное наименование должности	подпись	инициалы, фамилия

М.П.

Выписка из Единого государственного реестра недвижимости об объекте недвижимости

Сведения о частях земельного участка

Земельный участок			
(вид объекта недвижимости)			
Лист № ___ Раздела **4**	Всего листов раздела **4:** ___	Всего разделов: **0**	Всего листов выписки: **2656**
21.03.2023 № КУВИ-001/2023-67368210			
Кадастровый номер:		**47:23:0000000:79**	

План (чертеж, схема) части земельного участка		Учетный номер части: **47:23:0000000:79/441**	
Масштаб 1: _____	Условные обозначения:		

полное наименование должности	подпись	инициалы, фамилия

М.П.

Выписка из Единого государственного реестра недвижимости об объекте недвижимости

Сведения о частях земельного участка

Земельный участок			
(вид объекта недвижимости)			
Лист № ___ Раздела **4**	Всего листов раздела **4:** ___	Всего разделов: **0**	Всего листов выписки: **2656**
21.03.2023 № КУВИ-001/2023-67368210			
Кадастровый номер:		**47:23:0000000:79**	

План (чертеж, схема) части земельного участка		Учетный номер части: **47:23:0000000:79/442**	
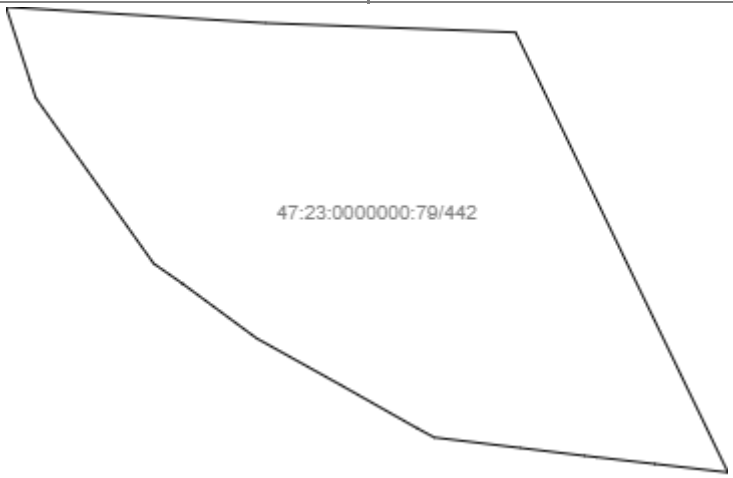			
Масштаб 1: _____	Условные обозначения:		

полное наименование должности	подпись	инициалы, фамилия

М.П.

Выписка из Единого государственного реестра недвижимости об объекте недвижимости

Сведения о частях земельного участка

Земельный участок			
(вид объекта недвижимости)			
Лист № ___ Раздела **4**	Всего листов раздела **4:** ___	Всего разделов: **0**	Всего листов выписки: **2656**
21.03.2023 № КУВИ-001/2023-67368210			
Кадастровый номер:		**47:23:0000000:79**	

План (чертеж, схема) части земельного участка		Учетный номер части: **47:23:0000000:79/443**	
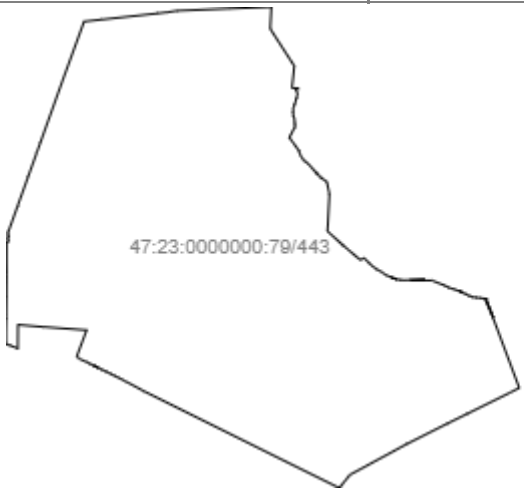			
Масштаб 1: _____	Условные обозначения:		

полное наименование должности	подпись	инициалы, фамилия

М.П.

Выписка из Единого государственного реестра недвижимости об объекте недвижимости

Сведения о частях земельного участка

Земельный участок			
(вид объекта недвижимости)			
Лист № ___ Раздела **4**	Всего листов раздела **4:** ___	Всего разделов: **0**	Всего листов выписки: **2656**
21.03.2023 № КУВИ-001/2023-67368210			
Кадастровый номер:		**47:23:0000000:79**	

План (чертеж, схема) части земельного участка		Учетный номер части: **47:23:0000000:79/444**	
Масштаб 1: _____	Условные обозначения:		

полное наименование должности	подпись	инициалы, фамилия

М.П.

Выписка из Единого государственного реестра недвижимости об объекте недвижимости

Сведения о частях земельного участка

Земельный участок			
(вид объекта недвижимости)			
Лист № ___ Раздела **4**	Всего листов раздела **4:** ___	Всего разделов: **0**	Всего листов выписки: **2656**
21.03.2023 № КУВИ-001/2023-67368210			
Кадастровый номер:		**47:23:0000000:79**	

План (чертеж, схема) части земельного участка		Учетный номер части: **47:23:0000000:79/445**	
Масштаб 1: _____	Условные обозначения:		

полное наименование должности	подпись	инициалы, фамилия

М.П.

Выписка из Единого государственного реестра недвижимости об объекте недвижимости

Сведения о частях земельного участка

Земельный участок			
(вид объекта недвижимости)			
Лист № ___ Раздела **4**	Всего листов раздела **4:** ___	Всего разделов: **0**	Всего листов выписки: **2656**
21.03.2023 № КУВИ-001/2023-67368210			
Кадастровый номер:		**47:23:0000000:79**	

План (чертеж, схема) части земельного участка		Учетный номер части: **47:23:0000000:79/446**	
Масштаб 1: _____	Условные обозначения:		

полное наименование должности	подпись	инициалы, фамилия

М.П.

Выписка из Единого государственного реестра недвижимости об объекте недвижимости

Сведения о частях земельного участка

Земельный участок			
(вид объекта недвижимости)			
Лист № ___ Раздела **4**	Всего листов раздела **4:** ___	Всего разделов: **0**	Всего листов выписки: **2656**
21.03.2023 № КУВИ-001/2023-67368210			
Кадастровый номер:		**47:23:0000000:79**	

План (чертеж, схема) части земельного участка		Учетный номер части: **47:23:0000000:79/447**	
Масштаб 1: _____	Условные обозначения:		

полное наименование должности	подпись	инициалы, фамилия

М.П.

Выписка из Единого государственного реестра недвижимости об объекте недвижимости

Сведения о частях земельного участка

Земельный участок			
(вид объекта недвижимости)			
Лист № ___ Раздела **4**	Всего листов раздела **4:** ___	Всего разделов: **0**	Всего листов выписки: **2656**
21.03.2023 № КУВИ-001/2023-67368210			
Кадастровый номер:		**47:23:0000000:79**	

План (чертеж, схема) части земельного участка		Учетный номер части: **47:23:0000000:79/448**	
Масштаб 1: _____	Условные обозначения:		

полное наименование должности	подпись	инициалы, фамилия

М.П.

Выписка из Единого государственного реестра недвижимости об объекте недвижимости

Сведения о частях земельного участка

Земельный участок			
(вид объекта недвижимости)			
Лист № ___ Раздела **4**	Всего листов раздела **4:** ___	Всего разделов: **0**	Всего листов выписки: **2656**
21.03.2023 № КУВИ-001/2023-67368210			
Кадастровый номер:		**47:23:0000000:79**	

План (чертеж, схема) части земельного участка		Учетный номер части: **47:23:0000000:79/449**	
Масштаб 1: _____	Условные обозначения:		

полное наименование должности	подпись	инициалы, фамилия

М.П.

Выписка из Единого государственного реестра недвижимости об объекте недвижимости

Сведения о частях земельного участка

Земельный участок			
(вид объекта недвижимости)			
Лист № ___ Раздела **4**	Всего листов раздела **4:** ___	Всего разделов: **0**	Всего листов выписки: **2656**
21.03.2023 № КУВИ-001/2023-67368210			
Кадастровый номер:		**47:23:0000000:79**	

План (чертеж, схема) части земельного участка		Учетный номер части: **47:23:0000000:79/450**	
Масштаб 1: _____	Условные обозначения:		

полное наименование должности	подпись	инициалы, фамилия

М.П.

Выписка из Единого государственного реестра недвижимости об объекте недвижимости

Сведения о частях земельного участка

Земельный участок			
(вид объекта недвижимости)			
Лист № ___ Раздела **4**	Всего листов раздела **4:** ___	Всего разделов: **0**	Всего листов выписки: **2656**
21.03.2023 № КУВИ-001/2023-67368210			
Кадастровый номер:		**47:23:0000000:79**	

План (чертеж, схема) части земельного участка		Учетный номер части: **47:23:0000000:79/451**	
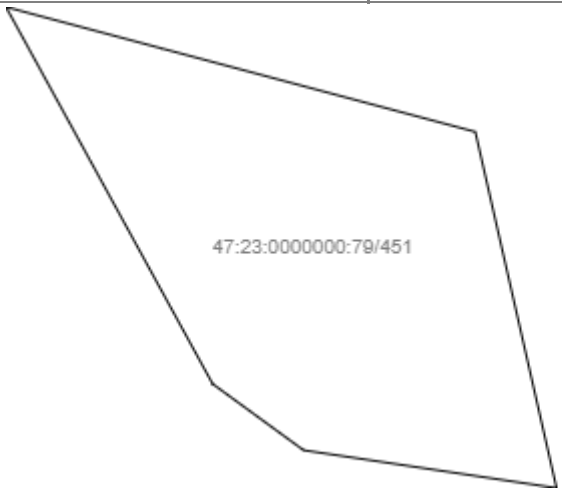			
Масштаб 1: _____	Условные обозначения:		

полное наименование должности	подпись	инициалы, фамилия

М.П.

Выписка из Единого государственного реестра недвижимости об объекте недвижимости

Сведения о частях земельного участка

Земельный участок			
(вид объекта недвижимости)			
Лист № ___ Раздела **4**	Всего листов раздела **4:** ___	Всего разделов: **0**	Всего листов выписки: **2656**
21.03.2023 № КУВИ-001/2023-67368210			
Кадастровый номер:		**47:23:0000000:79**	

План (чертеж, схема) части земельного участка		Учетный номер части: **47:23:0000000:79/452**	
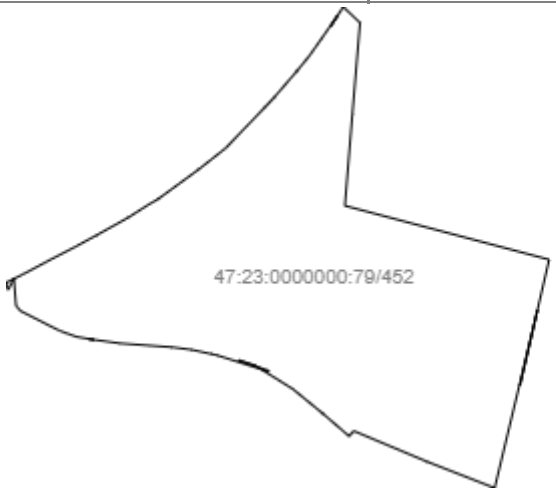			
Масштаб 1: _____	Условные обозначения:		

полное наименование должности	подпись	инициалы, фамилия

М.П.

Выписка из Единого государственного реестра недвижимости об объекте недвижимости

Сведения о частях земельного участка

Земельный участок			
(вид объекта недвижимости)			
Лист № ___ Раздела **4**	Всего листов раздела **4:** ___	Всего разделов: **0**	Всего листов выписки: **2656**
21.03.2023 № КУВИ-001/2023-67368210			
Кадастровый номер:		**47:23:0000000:79**	

План (чертеж, схема) части земельного участка		Учетный номер части: **47:23:0000000:79/453**	
Масштаб 1: _____	Условные обозначения:		

полное наименование должности	подпись	инициалы, фамилия

М.П.

Выписка из Единого государственного реестра недвижимости об объекте недвижимости

Сведения о частях земельного участка

Земельный участок			
(вид объекта недвижимости)			
Лист № ___ Раздела **4**	Всего листов раздела **4:** ___	Всего разделов: **0**	Всего листов выписки: **2656**
21.03.2023 № КУВИ-001/2023-67368210			
Кадастровый номер:		**47:23:0000000:79**	

План (чертеж, схема) части земельного участка		Учетный номер части: **47:23:0000000:79/454**	
Масштаб 1: _____	Условные обозначения:		

полное наименование должности	подпись	инициалы, фамилия

М.П.

Выписка из Единого государственного реестра недвижимости об объекте недвижимости

Сведения о частях земельного участка

Земельный участок			
(вид объекта недвижимости)			
Лист № ___ Раздела **4**	Всего листов раздела **4:** ___	Всего разделов: **0**	Всего листов выписки: **2656**
21.03.2023 № КУВИ-001/2023-67368210			
Кадастровый номер:		**47:23:0000000:79**	

План (чертеж, схема) части земельного участка		Учетный номер части: **47:23:0000000:79/455**	
Масштаб 1: _____	Условные обозначения:		

полное наименование должности	подпись	инициалы, фамилия

М.П.

Выписка из Единого государственного реестра недвижимости об объекте недвижимости

Сведения о частях земельного участка

Земельный участок			
(вид объекта недвижимости)			
Лист № ___ Раздела **4**	Всего листов раздела **4:** ___	Всего разделов: **0**	Всего листов выписки: **2656**
21.03.2023 № КУВИ-001/2023-67368210			
Кадастровый номер:		**47:23:0000000:79**	

План (чертеж, схема) части земельного участка		Учетный номер части: **47:23:0000000:79/456**	
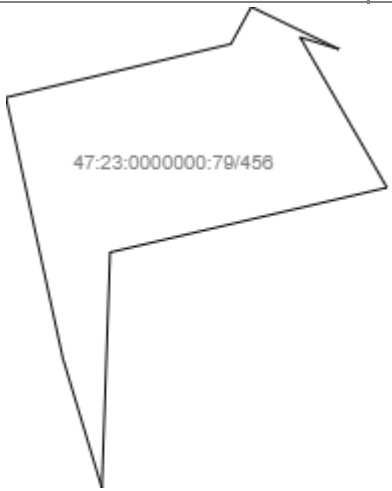			
Масштаб 1: _____	Условные обозначения:		

полное наименование должности	подпись	инициалы, фамилия

М.П.

Выписка из Единого государственного реестра недвижимости об объекте недвижимости

Сведения о частях земельного участка

Земельный участок			
(вид объекта недвижимости)			
Лист № ___ Раздела **4**	Всего листов раздела **4:** ___	Всего разделов: **0**	Всего листов выписки: **2656**
21.03.2023 № КУВИ-001/2023-67368210			
Кадастровый номер:		**47:23:0000000:79**	

План (чертеж, схема) части земельного участка		Учетный номер части: **47:23:0000000:79/457**	
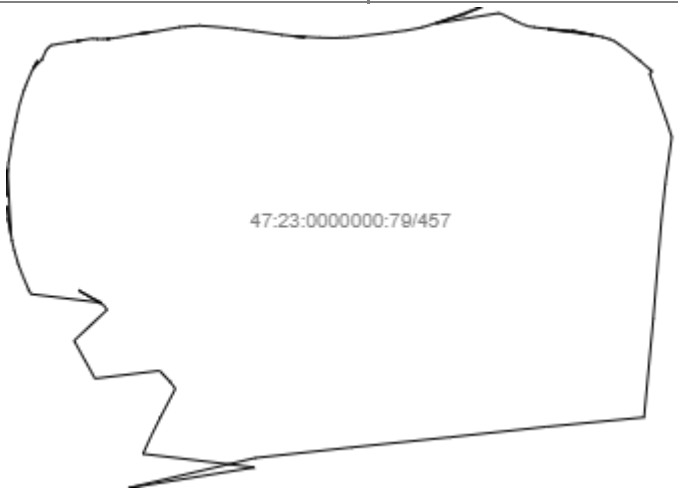			
Масштаб 1: _____	Условные обозначения:		

полное наименование должности	подпись	инициалы, фамилия

М.П.

Выписка из Единого государственного реестра недвижимости об объекте недвижимости

Сведения о частях земельного участка

Земельный участок			
(вид объекта недвижимости)			
Лист № ___ Раздела **4**	Всего листов раздела **4:** ___	Всего разделов: **0**	Всего листов выписки: **2656**
21.03.2023 № КУВИ-001/2023-67368210			
Кадастровый номер:		**47:23:0000000:79**	

План (чертеж, схема) части земельного участка		Учетный номер части: **47:23:0000000:79/458**	
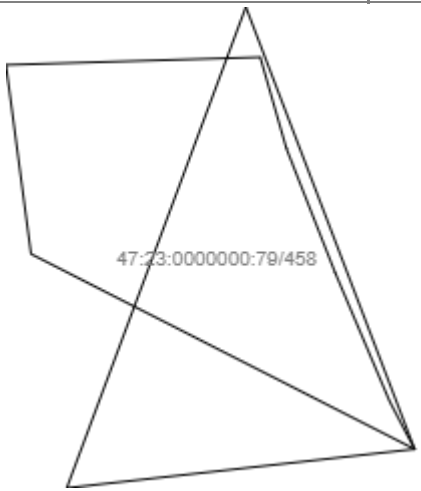			
Масштаб 1: _____	Условные обозначения:		

полное наименование должности	подпись	инициалы, фамилия

М.П.

Выписка из Единого государственного реестра недвижимости об объекте недвижимости

Сведения о частях земельного участка

Земельный участок			
(вид объекта недвижимости)			
Лист № ___ Раздела **4**	Всего листов раздела **4:** ___	Всего разделов: **0**	Всего листов выписки: **2656**
21.03.2023 № КУВИ-001/2023-67368210			
Кадастровый номер:		**47:23:0000000:79**	

План (чертеж, схема) части земельного участка		Учетный номер части: **47:23:0000000:79/459**	
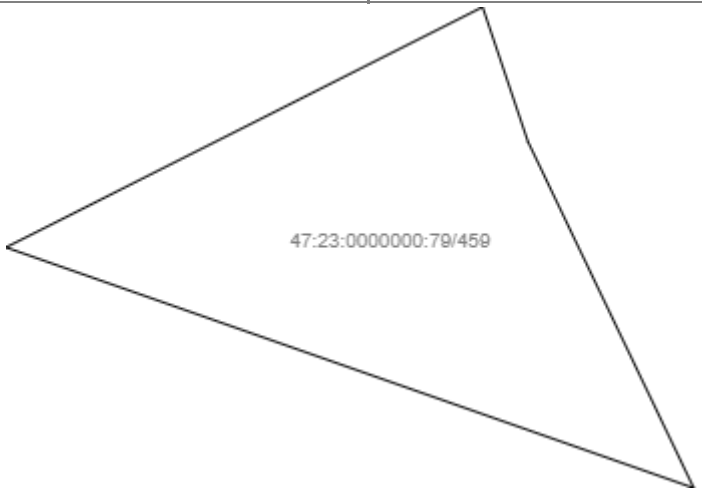			
Масштаб 1: _____	Условные обозначения:		

полное наименование должности	подпись	инициалы, фамилия

М.П.

Выписка из Единого государственного реестра недвижимости об объекте недвижимости

Сведения о частях земельного участка

Земельный участок			
(вид объекта недвижимости)			
Лист № ___ Раздела **4**	Всего листов раздела **4:** ___	Всего разделов: **0**	Всего листов выписки: **2656**
21.03.2023 № КУВИ-001/2023-67368210			
Кадастровый номер:		**47:23:0000000:79**	

План (чертеж, схема) части земельного участка		Учетный номер части: **47:23:0000000:79/460**	
Масштаб 1: _____	Условные обозначения:		

полное наименование должности	подпись	инициалы, фамилия

М.П.

Выписка из Единого государственного реестра недвижимости об объекте недвижимости

Сведения о частях земельного участка

Земельный участок			
(вид объекта недвижимости)			
Лист № ___ Раздела **4**	Всего листов раздела **4:** ___	Всего разделов: **0**	Всего листов выписки: **2656**
21.03.2023 № КУВИ-001/2023-67368210			
Кадастровый номер:		**47:23:0000000:79**	

План (чертеж, схема) части земельного участка		Учетный номер части: **47:23:0000000:79/461**	
Масштаб 1: _____	Условные обозначения:		

полное наименование должности	подпись	инициалы, фамилия

М.П.

Выписка из Единого государственного реестра недвижимости об объекте недвижимости

Сведения о частях земельного участка

Земельный участок			
(вид объекта недвижимости)			
Лист № ___ Раздела **4**	Всего листов раздела **4:** ___	Всего разделов: **0**	Всего листов выписки: **2656**
21.03.2023 № КУВИ-001/2023-67368210			
Кадастровый номер:		**47:23:0000000:79**	

План (чертеж, схема) части земельного участка		Учетный номер части: **47:23:0000000:79/462**	
Масштаб 1: _____	Условные обозначения:		

полное наименование должности	подпись	инициалы, фамилия

М.П.

Выписка из Единого государственного реестра недвижимости об объекте недвижимости

Сведения о частях земельного участка

Земельный участок			
(вид объекта недвижимости)			
Лист № ___ Раздела **4**	Всего листов раздела **4:** ___	Всего разделов: **0**	Всего листов выписки: **2656**
21.03.2023 № КУВИ-001/2023-67368210			
Кадастровый номер:		**47:23:0000000:79**	

План (чертеж, схема) части земельного участка		Учетный номер части: **47:23:0000000:79/463**	
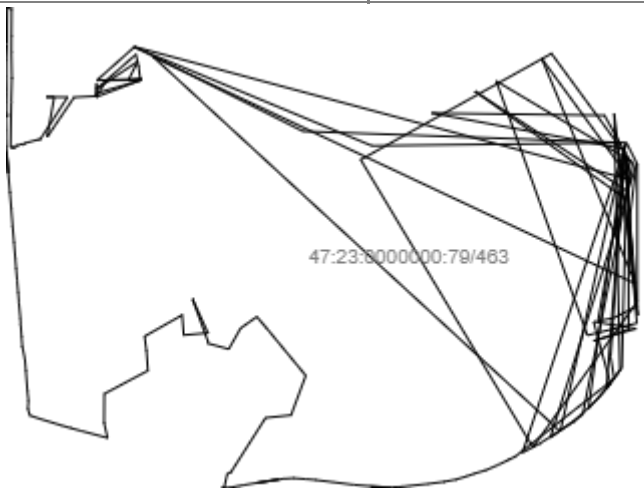			
Масштаб 1: _____	Условные обозначения:		

полное наименование должности	подпись	инициалы, фамилия

М.П.

Выписка из Единого государственного реестра недвижимости об объекте недвижимости

Сведения о частях земельного участка

Земельный участок			
(вид объекта недвижимости)			
Лист № ___ Раздела **4**	Всего листов раздела **4:** ___	Всего разделов: **0**	Всего листов выписки: **2656**
21.03.2023 № КУВИ-001/2023-67368210			
Кадастровый номер:		**47:23:0000000:79**	

План (чертеж, схема) части земельного участка		Учетный номер части: **47:23:0000000:79/464**	
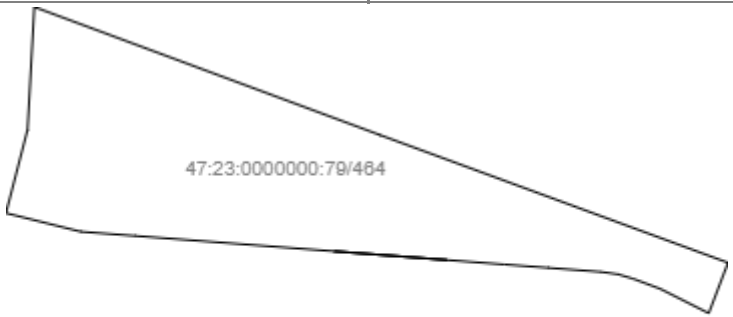			
Масштаб 1: _____	Условные обозначения:		

полное наименование должности	подпись	инициалы, фамилия

М.П.

Выписка из Единого государственного реестра недвижимости об объекте недвижимости

Сведения о частях земельного участка

Земельный участок			
(вид объекта недвижимости)			
Лист № ___ Раздела **4**	Всего листов раздела **4:** ___	Всего разделов: **0**	Всего листов выписки: **2656**
21.03.2023 № КУВИ-001/2023-67368210			
Кадастровый номер:		**47:23:0000000:79**	

План (чертеж, схема) части земельного участка		Учетный номер части: **47:23:0000000:79/465**	
Масштаб 1: _____	Условные обозначения:		

полное наименование должности	подпись	инициалы, фамилия

М.П.

Выписка из Единого государственного реестра недвижимости об объекте недвижимости

Сведения о частях земельного участка

Земельный участок			
(вид объекта недвижимости)			
Лист № ___ Раздела **4**	Всего листов раздела **4:** ___	Всего разделов: **0**	Всего листов выписки: **2656**
21.03.2023 № КУВИ-001/2023-67368210			
Кадастровый номер:		**47:23:0000000:79**	

План (чертеж, схема) части земельного участка		Учетный номер части: **47:23:0000000:79/466**	
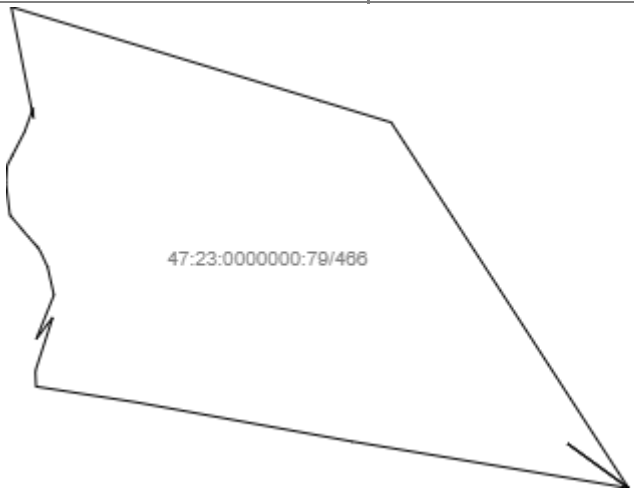			
Масштаб 1: _____	Условные обозначения:		

полное наименование должности	подпись	инициалы, фамилия

М.П.

Выписка из Единого государственного реестра недвижимости об объекте недвижимости

Сведения о частях земельного участка

Земельный участок			
(вид объекта недвижимости)			
Лист № ___ Раздела **4**	Всего листов раздела **4:** ___	Всего разделов: **0**	Всего листов выписки: **2656**
21.03.2023 № КУВИ-001/2023-67368210			
Кадастровый номер:		**47:23:0000000:79**	

План (чертеж, схема) части земельного участка		Учетный номер части: **47:23:0000000:79/467**	
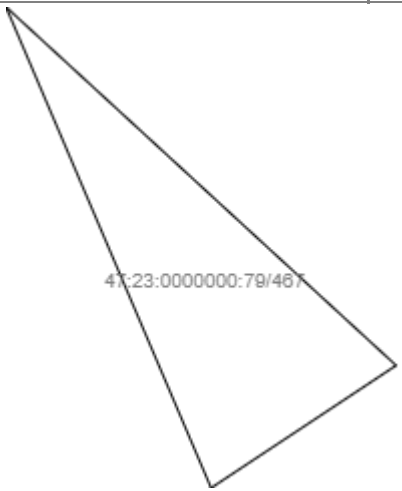			
Масштаб 1: _____	Условные обозначения:		

полное наименование должности	подпись	инициалы, фамилия

М.П.

Выписка из Единого государственного реестра недвижимости об объекте недвижимости

Сведения о частях земельного участка

Земельный участок			
(вид объекта недвижимости)			
Лист № ___ Раздела **4**	Всего листов раздела **4:** ___	Всего разделов: **0**	Всего листов выписки: **2656**
21.03.2023 № КУВИ-001/2023-67368210			
Кадастровый номер:		**47:23:0000000:79**	

План (чертеж, схема) части земельного участка		Учетный номер части: **47:23:0000000:79/468**	
Масштаб 1: _____	Условные обозначения:		

полное наименование должности	подпись	инициалы, фамилия

М.П.

Выписка из Единого государственного реестра недвижимости об объекте недвижимости

Сведения о частях земельного участка

Земельный участок			
(вид объекта недвижимости)			
Лист № ___ Раздела **4**	Всего листов раздела **4:** ___	Всего разделов: **0**	Всего листов выписки: **2656**
21.03.2023 № КУВИ-001/2023-67368210			
Кадастровый номер:		**47:23:0000000:79**	

План (чертеж, схема) части земельного участка		Учетный номер части: **47:23:0000000:79/469**	
Масштаб 1: _____	Условные обозначения:		

полное наименование должности	подпись	инициалы, фамилия

М.П.

Выписка из Единого государственного реестра недвижимости об объекте недвижимости

Сведения о частях земельного участка

Земельный участок			
(вид объекта недвижимости)			
Лист № ___ Раздела **4**	Всего листов раздела **4:** ___	Всего разделов: **0**	Всего листов выписки: **2656**
21.03.2023 № КУВИ-001/2023-67368210			
Кадастровый номер:		**47:23:0000000:79**	

План (чертеж, схема) части земельного участка		Учетный номер части: **47:23:0000000:79/470**	
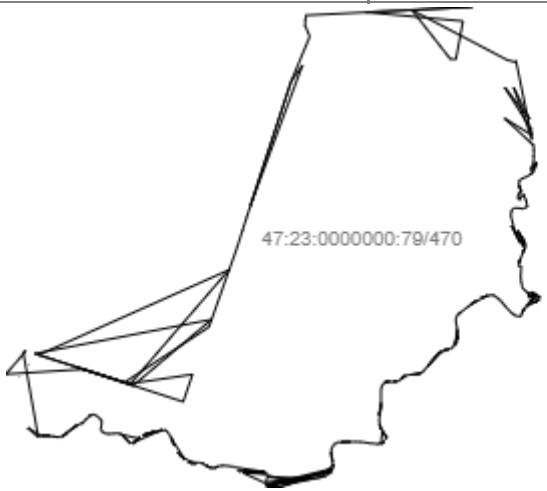			
Масштаб 1: _____	Условные обозначения:		

полное наименование должности	подпись	инициалы, фамилия

М.П.

Выписка из Единого государственного реестра недвижимости об объекте недвижимости

Сведения о частях земельного участка

Земельный участок			
(вид объекта недвижимости)			
Лист № ___ Раздела **4**	Всего листов раздела **4:** ___	Всего разделов: **0**	Всего листов выписки: **2656**
21.03.2023 № КУВИ-001/2023-67368210			
Кадастровый номер:		**47:23:0000000:79**	

План (чертеж, схема) части земельного участка		Учетный номер части: **47:23:0000000:79/471**	
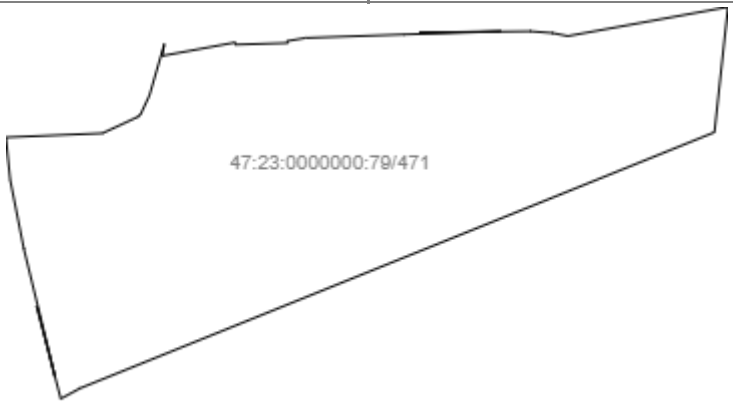			
Масштаб 1: _____	Условные обозначения:		

полное наименование должности	подпись	инициалы, фамилия

М.П.

Выписка из Единого государственного реестра недвижимости об объекте недвижимости

Сведения о частях земельного участка

Земельный участок			
(вид объекта недвижимости)			
Лист № ___ Раздела **4**	Всего листов раздела **4:** ___	Всего разделов: **0**	Всего листов выписки: **2656**
21.03.2023 № КУВИ-001/2023-67368210			
Кадастровый номер:		**47:23:0000000:79**	

План (чертеж, схема) части земельного участка		Учетный номер части: **47:23:0000000:79/472**	
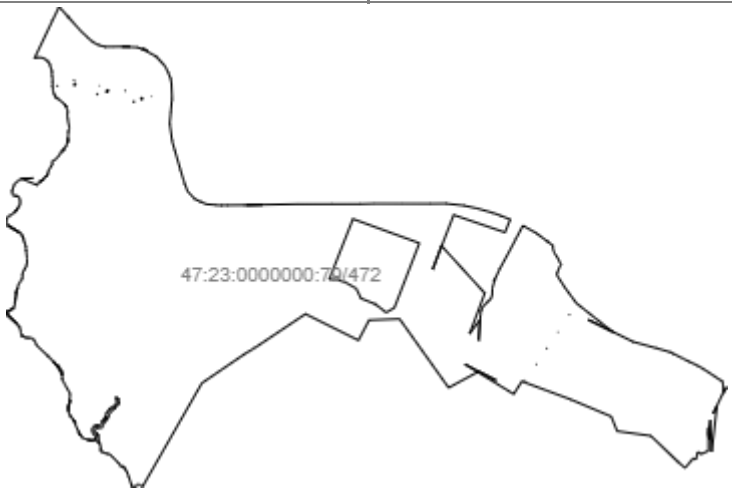			
Масштаб 1: _____	Условные обозначения:		

полное наименование должности	подпись	инициалы, фамилия

М.П.

Выписка из Единого государственного реестра недвижимости об объекте недвижимости

Сведения о частях земельного участка

Земельный участок			
(вид объекта недвижимости)			
Лист № ___ Раздела **4**	Всего листов раздела **4:** ___	Всего разделов: **0**	Всего листов выписки: **2656**
21.03.2023 № КУВИ-001/2023-67368210			
Кадастровый номер:		**47:23:0000000:79**	

План (чертеж, схема) части земельного участка		Учетный номер части: **47:23:0000000:79/473**	
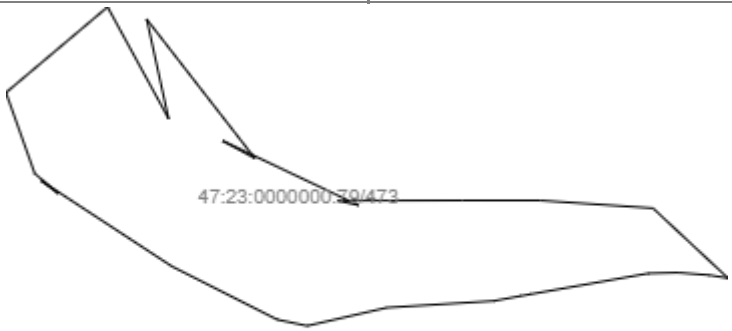			
Масштаб 1: _____	Условные обозначения:		

полное наименование должности	подпись	инициалы, фамилия

М.П.

Выписка из Единого государственного реестра недвижимости об объекте недвижимости

Сведения о частях земельного участка

Земельный участок			
(вид объекта недвижимости)			
Лист № ___ Раздела **4**	Всего листов раздела **4:** ___	Всего разделов: **0**	Всего листов выписки: **2656**
21.03.2023 № КУВИ-001/2023-67368210			
Кадастровый номер:		**47:23:0000000:79**	

План (чертеж, схема) части земельного участка		Учетный номер части: **47:23:0000000:79/474**	
Масштаб 1: _____	Условные обозначения:		

полное наименование должности	подпись	инициалы, фамилия

М.П.

Выписка из Единого государственного реестра недвижимости об объекте недвижимости

Сведения о частях земельного участка

Земельный участок			
(вид объекта недвижимости)			
Лист № ___ Раздела **4**	Всего листов раздела **4:** ___	Всего разделов: **0**	Всего листов выписки: **2656**
21.03.2023 № КУВИ-001/2023-67368210			
Кадастровый номер:		**47:23:0000000:79**	

План (чертеж, схема) части земельного участка		Учетный номер части: **47:23:0000000:79/475**	
Масштаб 1: _____	Условные обозначения:		

полное наименование должности	подпись	инициалы, фамилия

М.П.

Выписка из Единого государственного реестра недвижимости об объекте недвижимости

Сведения о частях земельного участка

Земельный участок			
(вид объекта недвижимости)			
Лист № ___ Раздела **4**	Всего листов раздела **4:** ___	Всего разделов: **0**	Всего листов выписки: **2656**
21.03.2023 № КУВИ-001/2023-67368210			
Кадастровый номер:		**47:23:0000000:79**	

План (чертеж, схема) части земельного участка		Учетный номер части: **47:23:0000000:79/476**	
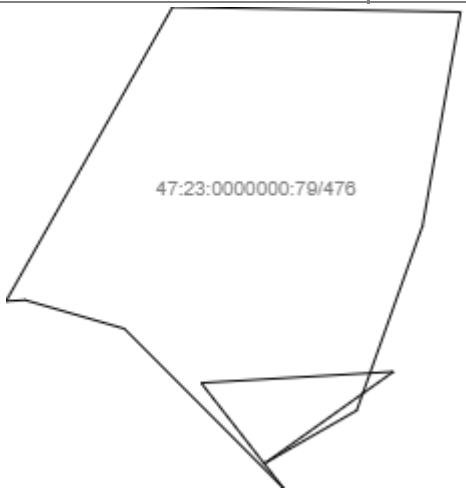			
Масштаб 1: _____	Условные обозначения:		

полное наименование должности	подпись	инициалы, фамилия

М.П.

Выписка из Единого государственного реестра недвижимости об объекте недвижимости

Сведения о частях земельного участка

Земельный участок			
(вид объекта недвижимости)			
Лист № ___ Раздела **4**	Всего листов раздела **4:** ___	Всего разделов: **0**	Всего листов выписки: **2656**
21.03.2023 № КУВИ-001/2023-67368210			
Кадастровый номер:		**47:23:0000000:79**	

План (чертеж, схема) части земельного участка		Учетный номер части: **47:23:0000000:79/477**	
Масштаб 1: _____	Условные обозначения:		

полное наименование должности	подпись	инициалы, фамилия

М.П.

Выписка из Единого государственного реестра недвижимости об объекте недвижимости

Сведения о частях земельного участка

Земельный участок			
(вид объекта недвижимости)			
Лист № ___ Раздела **4**	Всего листов раздела **4:** ___	Всего разделов: **0**	Всего листов выписки: **2656**
21.03.2023 № КУВИ-001/2023-67368210			
Кадастровый номер:		**47:23:0000000:79**	

План (чертеж, схема) части земельного участка		Учетный номер части: **47:23:0000000:79/478**	
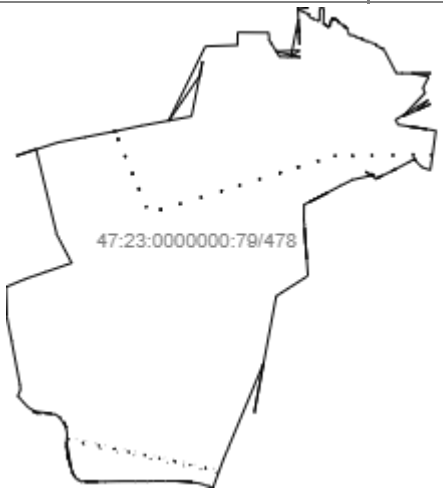			
Масштаб 1: _____	Условные обозначения:		

полное наименование должности	подпись	инициалы, фамилия

М.П.

Выписка из Единого государственного реестра недвижимости об объекте недвижимости

Сведения о частях земельного участка

Земельный участок			
(вид объекта недвижимости)			
Лист № ___ Раздела **4**	Всего листов раздела **4:** ___	Всего разделов: **0**	Всего листов выписки: **2656**
21.03.2023 № КУВИ-001/2023-67368210			
Кадастровый номер:		**47:23:0000000:79**	

План (чертеж, схема) части земельного участка		Учетный номер части: **47:23:0000000:79/479**	
Масштаб 1: _____	Условные обозначения:		

полное наименование должности	подпись	инициалы, фамилия

М.П.

Выписка из Единого государственного реестра недвижимости об объекте недвижимости

Сведения о частях земельного участка

Земельный участок			
(вид объекта недвижимости)			
Лист № ___ Раздела **4**	Всего листов раздела **4:** ___	Всего разделов: **0**	Всего листов выписки: **2656**
21.03.2023 № КУВИ-001/2023-67368210			
Кадастровый номер:		**47:23:0000000:79**	

План (чертеж, схема) части земельного участка		Учетный номер части: **47:23:0000000:79/480**	
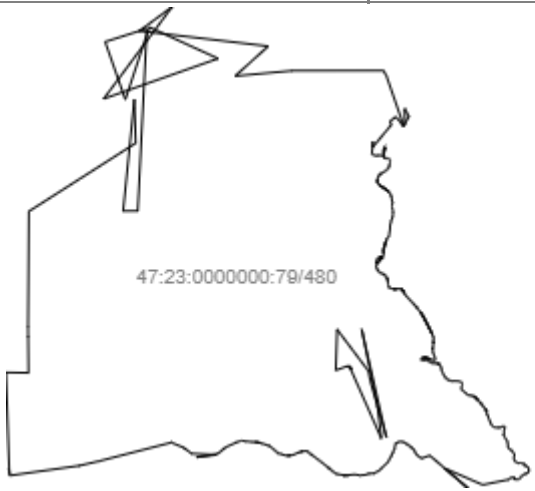			
Масштаб 1: _____	Условные обозначения:		

полное наименование должности	подпись	инициалы, фамилия

М.П.

Выписка из Единого государственного реестра недвижимости об объекте недвижимости

Сведения о частях земельного участка

Земельный участок			
(вид объекта недвижимости)			
Лист № ___ Раздела **4**	Всего листов раздела **4:** ___	Всего разделов: **0**	Всего листов выписки: **2656**
21.03.2023 № КУВИ-001/2023-67368210			
Кадастровый номер:		**47:23:0000000:79**	

План (чертеж, схема) части земельного участка		Учетный номер части: **47:23:0000000:79/481**	
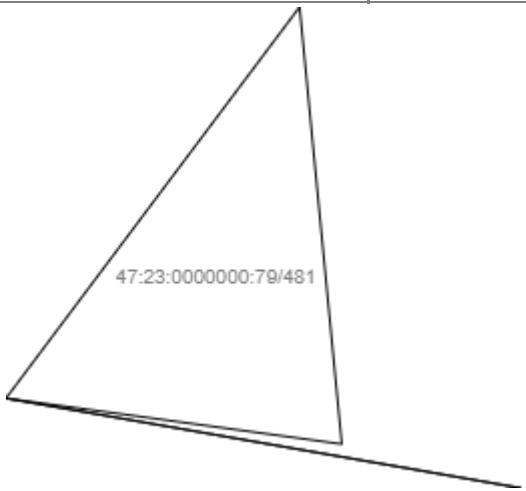			
Масштаб 1: _____	Условные обозначения:		

полное наименование должности	подпись	инициалы, фамилия

М.П.

Выписка из Единого государственного реестра недвижимости об объекте недвижимости

Сведения о частях земельного участка

Земельный участок			
(вид объекта недвижимости)			
Лист № ___ Раздела **4**	Всего листов раздела **4:** ___	Всего разделов: **0**	Всего листов выписки: **2656**
21.03.2023 № КУВИ-001/2023-67368210			
Кадастровый номер:		**47:23:0000000:79**	

План (чертеж, схема) части земельного участка		Учетный номер части: **47:23:0000000:79/482**	
Масштаб 1: _____	Условные обозначения:		

полное наименование должности	подпись	инициалы, фамилия

М.П.

Выписка из Единого государственного реестра недвижимости об объекте недвижимости

Сведения о частях земельного участка

Земельный участок			
(вид объекта недвижимости)			
Лист № ___ Раздела **4**	Всего листов раздела **4:** ___	Всего разделов: **0**	Всего листов выписки: **2656**
21.03.2023 № КУВИ-001/2023-67368210			
Кадастровый номер:		**47:23:0000000:79**	

План (чертеж, схема) части земельного участка		Учетный номер части: **47:23:0000000:79/483**	
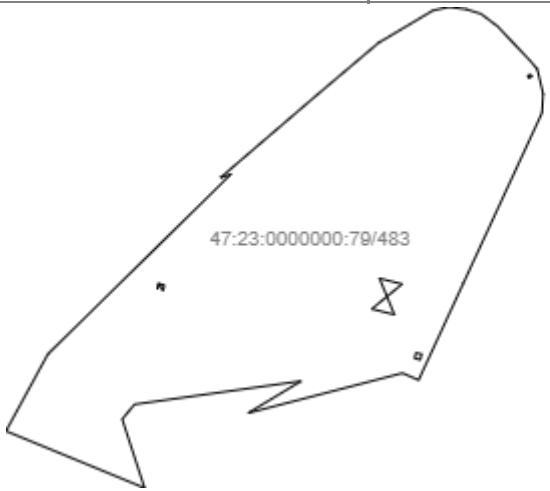			
Масштаб 1: _____	Условные обозначения:		

полное наименование должности	подпись	инициалы, фамилия

М.П.

Выписка из Единого государственного реестра недвижимости об объекте недвижимости

Сведения о частях земельного участка

Земельный участок			
(вид объекта недвижимости)			
Лист № ___ Раздела **4**	Всего листов раздела **4:** ___	Всего разделов: **0**	Всего листов выписки: **2656**
21.03.2023 № КУВИ-001/2023-67368210			
Кадастровый номер:		**47:23:0000000:79**	

План (чертеж, схема) части земельного участка		Учетный номер части: **47:23:0000000:79/484**	
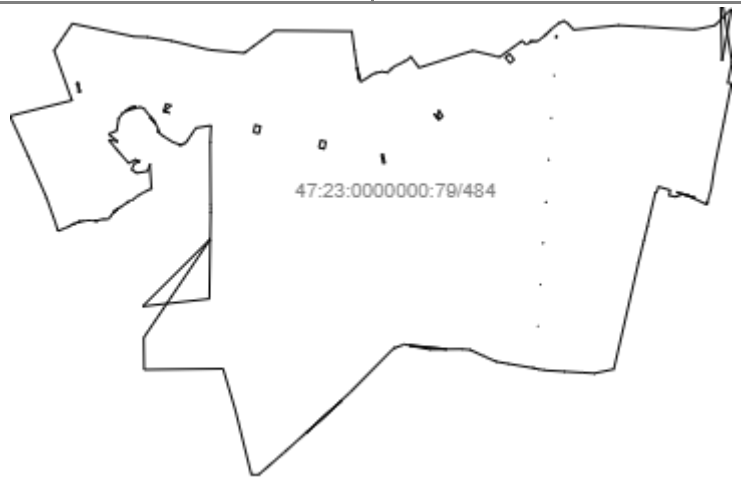			
Масштаб 1: _____	Условные обозначения:		

полное наименование должности	подпись	инициалы, фамилия

М.П.

Выписка из Единого государственного реестра недвижимости об объекте недвижимости

Сведения о частях земельного участка

Земельный участок			
(вид объекта недвижимости)			
Лист № ___ Раздела **4**	Всего листов раздела **4:** ___	Всего разделов: **0**	Всего листов выписки: **2656**
21.03.2023 № КУВИ-001/2023-67368210			
Кадастровый номер:		**47:23:0000000:79**	

План (чертеж, схема) части земельного участка		Учетный номер части: **47:23:0000000:79/485**	
Масштаб 1: _____	Условные обозначения:		

полное наименование должности	подпись	инициалы, фамилия

М.П.

Выписка из Единого государственного реестра недвижимости об объекте недвижимости

Сведения о частях земельного участка

Земельный участок			
(вид объекта недвижимости)			
Лист № ___ Раздела **4**	Всего листов раздела **4:** ___	Всего разделов: **0**	Всего листов выписки: **2656**
21.03.2023 № КУВИ-001/2023-67368210			
Кадастровый номер:		**47:23:0000000:79**	

План (чертеж, схема) части земельного участка		Учетный номер части: **47:23:0000000:79/486**	
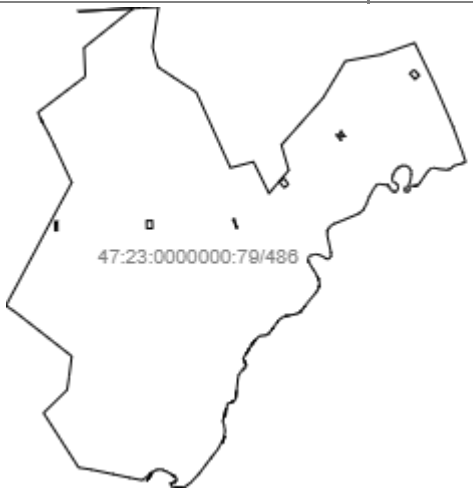			
Масштаб 1: _____	Условные обозначения:		

полное наименование должности	подпись	инициалы, фамилия

М.П.

Выписка из Единого государственного реестра недвижимости об объекте недвижимости

Сведения о частях земельного участка

Земельный участок			
(вид объекта недвижимости)			
Лист № ___ Раздела **4**	Всего листов раздела **4:** ___	Всего разделов: **0**	Всего листов выписки: **2656**
21.03.2023 № КУВИ-001/2023-67368210			
Кадастровый номер:		**47:23:0000000:79**	

План (чертеж, схема) части земельного участка		Учетный номер части: **47:23:0000000:79/487**	
Масштаб 1: _____	Условные обозначения:		

полное наименование должности	подпись	инициалы, фамилия

М.П.

Выписка из Единого государственного реестра недвижимости об объекте недвижимости

Сведения о частях земельного участка

Земельный участок			
(вид объекта недвижимости)			
Лист № ___ Раздела **4**	Всего листов раздела **4:** ___	Всего разделов: **0**	Всего листов выписки: **2656**
21.03.2023 № КУВИ-001/2023-67368210			
Кадастровый номер:		**47:23:0000000:79**	

План (чертеж, схема) части земельного участка		Учетный номер части: **47:23:0000000:79/488**	
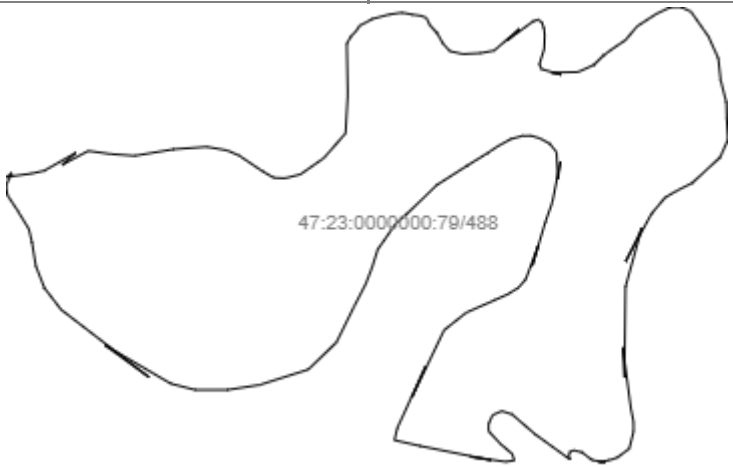			
Масштаб 1: _____	Условные обозначения:		

полное наименование должности	подпись	инициалы, фамилия

М.П.

Выписка из Единого государственного реестра недвижимости об объекте недвижимости

Сведения о частях земельного участка

Земельный участок			
(вид объекта недвижимости)			
Лист № ___ Раздела **4**	Всего листов раздела **4:** ___	Всего разделов: **0**	Всего листов выписки: **2656**
21.03.2023 № КУВИ-001/2023-67368210			
Кадастровый номер:		**47:23:0000000:79**	

План (чертеж, схема) части земельного участка		Учетный номер части: **47:23:0000000:79/489**	
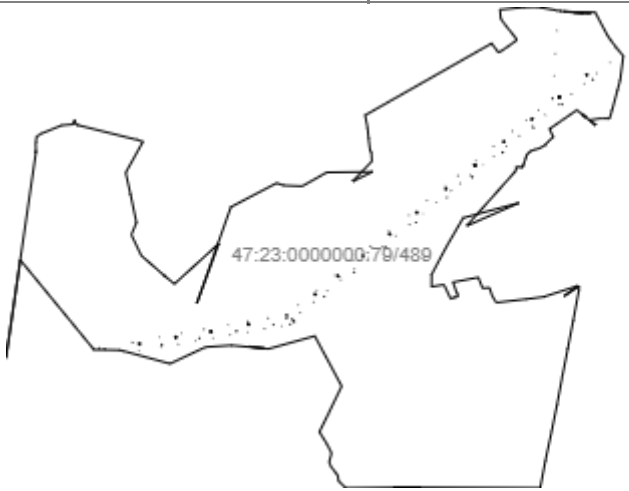			
Масштаб 1: _____	Условные обозначения:		

полное наименование должности	подпись	инициалы, фамилия

М.П.

Выписка из Единого государственного реестра недвижимости об объекте недвижимости

Сведения о частях земельного участка

Земельный участок			
(вид объекта недвижимости)			
Лист № ___ Раздела **4**	Всего листов раздела **4:** ___	Всего разделов: **0**	Всего листов выписки: **2656**
21.03.2023 № КУВИ-001/2023-67368210			
Кадастровый номер:		**47:23:0000000:79**	

План (чертеж, схема) части земельного участка		Учетный номер части: **47:23:0000000:79/490**	
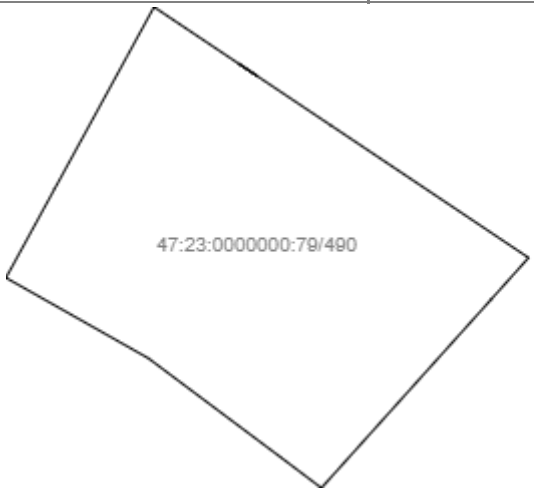			
Масштаб 1: _____	Условные обозначения:		

полное наименование должности	подпись	инициалы, фамилия

М.П.

Выписка из Единого государственного реестра недвижимости об объекте недвижимости

Сведения о частях земельного участка

Земельный участок			
(вид объекта недвижимости)			
Лист № ___ Раздела **4**	Всего листов раздела **4:** ___	Всего разделов: **0**	Всего листов выписки: **2656**
21.03.2023 № КУВИ-001/2023-67368210			
Кадастровый номер:		**47:23:0000000:79**	

План (чертеж, схема) части земельного участка		Учетный номер части: **47:23:0000000:79/491**	
Масштаб 1: _____	Условные обозначения:		

полное наименование должности	подпись	инициалы, фамилия

М.П.

Выписка из Единого государственного реестра недвижимости об объекте недвижимости

Сведения о частях земельного участка

Земельный участок			
(вид объекта недвижимости)			
Лист № ___ Раздела **4**	Всего листов раздела **4:** ___	Всего разделов: **0**	Всего листов выписки: **2656**
21.03.2023 № КУВИ-001/2023-67368210			
Кадастровый номер:		**47:23:0000000:79**	

План (чертеж, схема) части земельного участка		Учетный номер части: **47:23:0000000:79/492**	
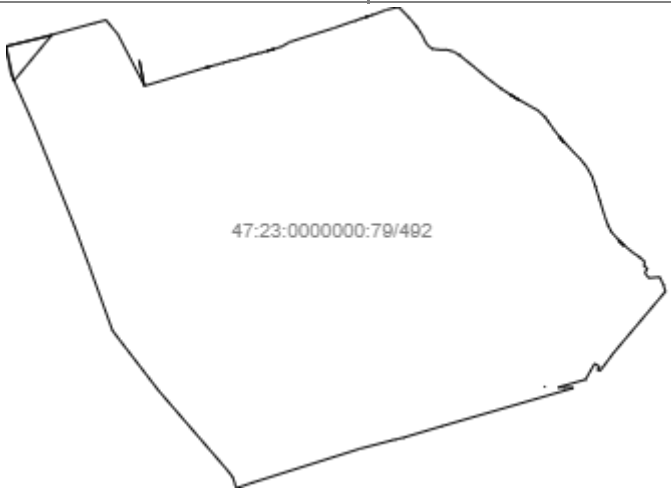			
Масштаб 1: _____	Условные обозначения:		

полное наименование должности	подпись	инициалы, фамилия

М.П.

Выписка из Единого государственного реестра недвижимости об объекте недвижимости

Сведения о частях земельного участка

Земельный участок			
(вид объекта недвижимости)			
Лист № ___ Раздела **4**	Всего листов раздела **4:** ___	Всего разделов: **0**	Всего листов выписки: **2656**
21.03.2023 № КУВИ-001/2023-67368210			
Кадастровый номер:		**47:23:0000000:79**	

План (чертеж, схема) части земельного участка		Учетный номер части: **47:23:0000000:79/493**	
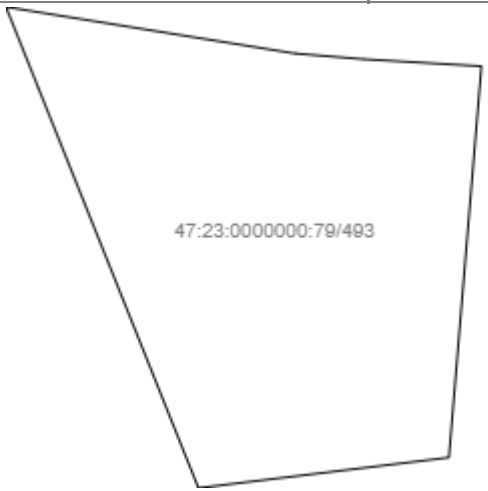			
Масштаб 1: _____	Условные обозначения:		

полное наименование должности	подпись	инициалы, фамилия

М.П.

Выписка из Единого государственного реестра недвижимости об объекте недвижимости

Сведения о частях земельного участка

Земельный участок			
(вид объекта недвижимости)			
Лист № ___ Раздела **4**	Всего листов раздела **4:** ___	Всего разделов: **0**	Всего листов выписки: **2656**
21.03.2023 № КУВИ-001/2023-67368210			
Кадастровый номер:		**47:23:0000000:79**	

План (чертеж, схема) части земельного участка		Учетный номер части: **47:23:0000000:79/494**	
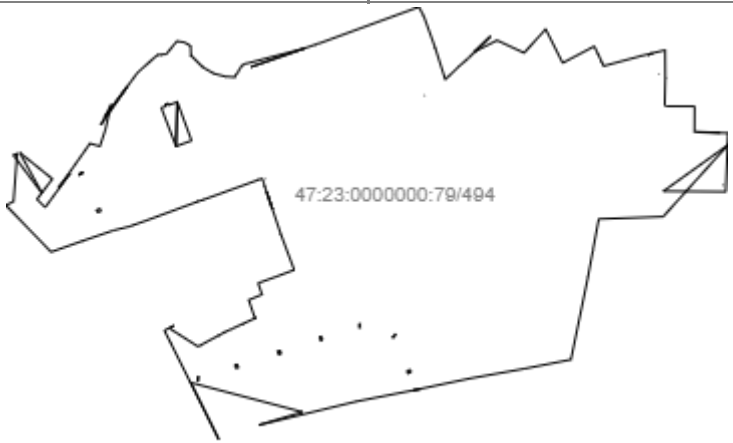			
Масштаб 1: _____	Условные обозначения:		

полное наименование должности	подпись	инициалы, фамилия

М.П.

Выписка из Единого государственного реестра недвижимости об объекте недвижимости

Сведения о частях земельного участка

Земельный участок			
(вид объекта недвижимости)			
Лист № ___ Раздела **4**	Всего листов раздела **4:** ___	Всего разделов: **0**	Всего листов выписки: **2656**
21.03.2023 № КУВИ-001/2023-67368210			
Кадастровый номер:		**47:23:0000000:79**	

План (чертеж, схема) части земельного участка		Учетный номер части: **47:23:0000000:79/495**	
Масштаб 1: _____	Условные обозначения:		

полное наименование должности	подпись	инициалы, фамилия

М.П.

Выписка из Единого государственного реестра недвижимости об объекте недвижимости

Сведения о частях земельного участка

Земельный участок			
(вид объекта недвижимости)			
Лист № ___ Раздела **4**	Всего листов раздела **4:** ___	Всего разделов: **0**	Всего листов выписки: **2656**
21.03.2023 № КУВИ-001/2023-67368210			
Кадастровый номер:		**47:23:0000000:79**	

План (чертеж, схема) части земельного участка		Учетный номер части: **47:23:0000000:79/496**	
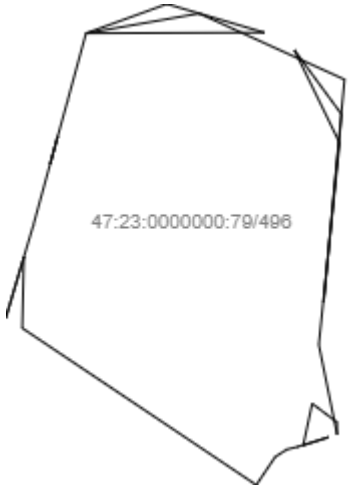			
Масштаб 1: _____	Условные обозначения:		

полное наименование должности	подпись	инициалы, фамилия

М.П.

Выписка из Единого государственного реестра недвижимости об объекте недвижимости

Сведения о частях земельного участка

Земельный участок			
(вид объекта недвижимости)			
Лист № ___ Раздела **4**	Всего листов раздела **4:** ___	Всего разделов: **0**	Всего листов выписки: **2656**
21.03.2023 № КУВИ-001/2023-67368210			
Кадастровый номер:		**47:23:0000000:79**	

План (чертеж, схема) части земельного участка		Учетный номер части: **47:23:0000000:79/497**	
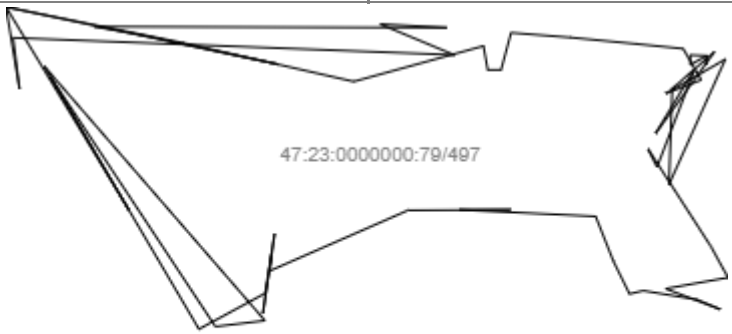			
Масштаб 1: _____	Условные обозначения:		

полное наименование должности	подпись	инициалы, фамилия

М.П.

Выписка из Единого государственного реестра недвижимости об объекте недвижимости

Сведения о частях земельного участка

Земельный участок			
(вид объекта недвижимости)			
Лист № ___ Раздела **4**	Всего листов раздела **4:** ___	Всего разделов: **0**	Всего листов выписки: **2656**
21.03.2023 № КУВИ-001/2023-67368210			
Кадастровый номер:		**47:23:0000000:79**	

План (чертеж, схема) части земельного участка		Учетный номер части: **47:23:0000000:79/498**	
			
Масштаб 1: _____	Условные обозначения:		

полное наименование должности	подпись	инициалы, фамилия

М.П.

Выписка из Единого государственного реестра недвижимости об объекте недвижимости

Сведения о частях земельного участка

Земельный участок			
(вид объекта недвижимости)			
Лист № ___ Раздела **4**	Всего листов раздела **4:** ___	Всего разделов: **0**	Всего листов выписки: **2656**
21.03.2023 № КУВИ-001/2023-67368210			
Кадастровый номер:		**47:23:0000000:79**	

План (чертеж, схема) части земельного участка		Учетный номер части: **47:23:0000000:79/499**	
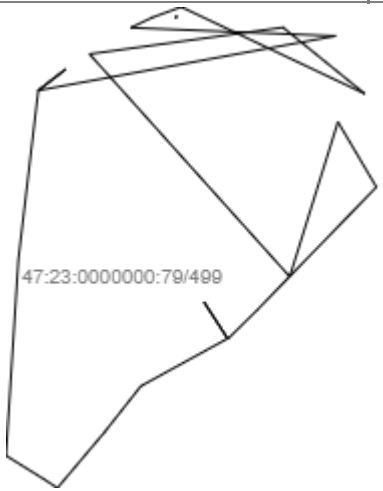			
Масштаб 1: _____	Условные обозначения:		

полное наименование должности	подпись	инициалы, фамилия

М.П.

Выписка из Единого государственного реестра недвижимости об объекте недвижимости

Сведения о частях земельного участка

Земельный участок			
(вид объекта недвижимости)			
Лист № ___ Раздела **4**	Всего листов раздела **4:** ___	Всего разделов: **0**	Всего листов выписки: **2656**
21.03.2023 № КУВИ-001/2023-67368210			
Кадастровый номер:		**47:23:0000000:79**	

План (чертеж, схема) части земельного участка		Учетный номер части: **47:23:0000000:79/500**	
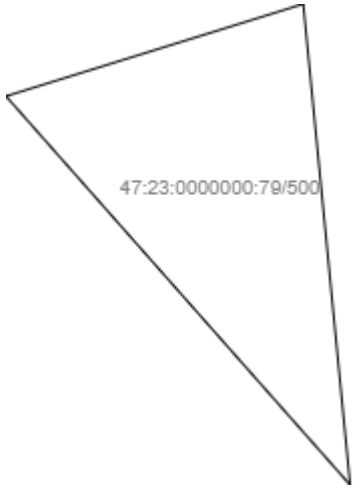			
Масштаб 1: _____	Условные обозначения:		

полное наименование должности	подпись	инициалы, фамилия

М.П.

Выписка из Единого государственного реестра недвижимости об объекте недвижимости

Сведения о частях земельного участка

Земельный участок			
(вид объекта недвижимости)			
Лист № ___ Раздела **4**	Всего листов раздела **4:** ___	Всего разделов: **0**	Всего листов выписки: **2656**
21.03.2023 № КУВИ-001/2023-67368210			
Кадастровый номер:		**47:23:0000000:79**	

План (чертеж, схема) части земельного участка		Учетный номер части: **47:23:0000000:79/501**	
Масштаб 1: _____	Условные обозначения:		

полное наименование должности	подпись	инициалы, фамилия

М.П.

Выписка из Единого государственного реестра недвижимости об объекте недвижимости

Сведения о частях земельного участка

Земельный участок			
(вид объекта недвижимости)			
Лист № ___ Раздела **4**	Всего листов раздела **4:** ___	Всего разделов: **0**	Всего листов выписки: **2656**
21.03.2023 № КУВИ-001/2023-67368210			
Кадастровый номер:		**47:23:0000000:79**	

План (чертеж, схема) части земельного участка		Учетный номер части: **47:23:0000000:79/502**	
Масштаб 1: _____	Условные обозначения:		

полное наименование должности	подпись	инициалы, фамилия

М.П.

Выписка из Единого государственного реестра недвижимости об объекте недвижимости

Сведения о частях земельного участка

Земельный участок			
(вид объекта недвижимости)			
Лист № ___ Раздела **4**	Всего листов раздела **4:** ___	Всего разделов: **0**	Всего листов выписки: **2656**
21.03.2023 № КУВИ-001/2023-67368210			
Кадастровый номер:		**47:23:0000000:79**	

План (чертеж, схема) части земельного участка		Учетный номер части: **47:23:0000000:79/503**	
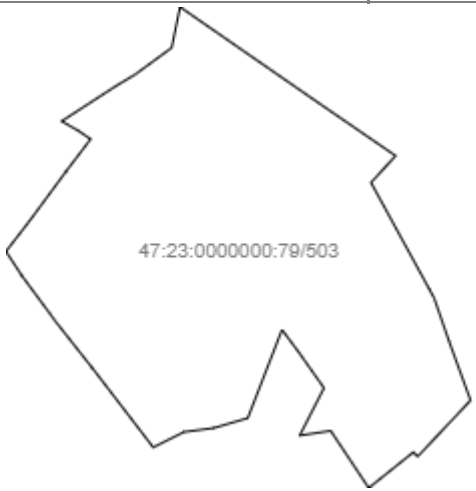			
Масштаб 1: _____	Условные обозначения:		

полное наименование должности	подпись	инициалы, фамилия

М.П.

Выписка из Единого государственного реестра недвижимости об объекте недвижимости

Сведения о частях земельного участка

Земельный участок			
(вид объекта недвижимости)			
Лист № ___ Раздела **4**	Всего листов раздела **4:** ___	Всего разделов: **0**	Всего листов выписки: **2656**
21.03.2023 № КУВИ-001/2023-67368210			
Кадастровый номер:		**47:23:0000000:79**	

План (чертеж, схема) части земельного участка		Учетный номер части: **47:23:0000000:79/504**	
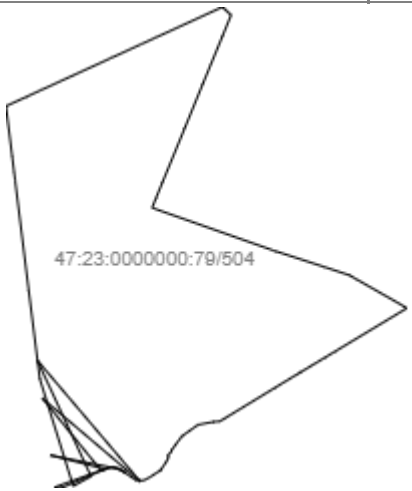			
Масштаб 1: _____	Условные обозначения:		

полное наименование должности	подпись	инициалы, фамилия

М.П.

Выписка из Единого государственного реестра недвижимости об объекте недвижимости

Сведения о частях земельного участка

Земельный участок			
(вид объекта недвижимости)			
Лист № ___ Раздела **4**	Всего листов раздела **4:** ___	Всего разделов: **0**	Всего листов выписки: **2656**
21.03.2023 № КУВИ-001/2023-67368210			
Кадастровый номер:		**47:23:0000000:79**	

План (чертеж, схема) части земельного участка		Учетный номер части: **47:23:0000000:79/505**	
Масштаб 1: _____	Условные обозначения:		

полное наименование должности	подпись	инициалы, фамилия

М.П.

Выписка из Единого государственного реестра недвижимости об объекте недвижимости

Сведения о частях земельного участка

Земельный участок			
(вид объекта недвижимости)			
Лист № ___ Раздела **4**	Всего листов раздела **4:** ___	Всего разделов: **0**	Всего листов выписки: **2656**
21.03.2023 № КУВИ-001/2023-67368210			
Кадастровый номер:		**47:23:0000000:79**	

План (чертеж, схема) части земельного участка		Учетный номер части: **47:23:0000000:79/506**	
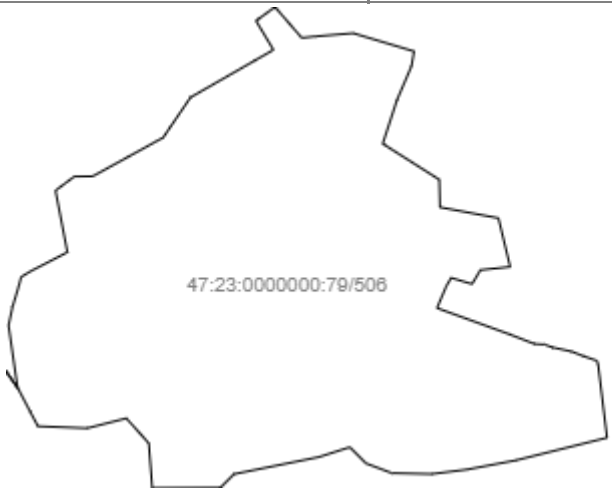			
Масштаб 1: _____	Условные обозначения:		

полное наименование должности	подпись	инициалы, фамилия

М.П.

Выписка из Единого государственного реестра недвижимости об объекте недвижимости

Сведения о частях земельного участка

Земельный участок			
(вид объекта недвижимости)			
Лист № ___ Раздела **4**	Всего листов раздела **4:** ___	Всего разделов: **0**	Всего листов выписки: **2656**
21.03.2023 № КУВИ-001/2023-67368210			
Кадастровый номер:		**47:23:0000000:79**	

План (чертеж, схема) части земельного участка		Учетный номер части: **47:23:0000000:79/507**	
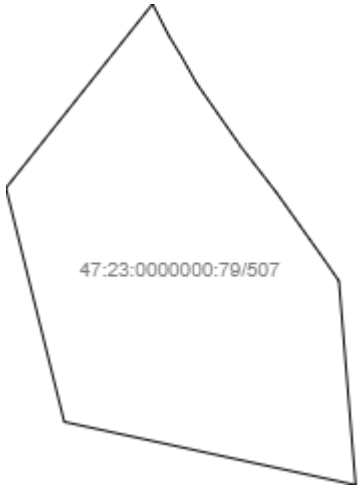			
Масштаб 1: _____	Условные обозначения:		

полное наименование должности	подпись	инициалы, фамилия

М.П.

Выписка из Единого государственного реестра недвижимости об объекте недвижимости

Сведения о частях земельного участка

Земельный участок			
(вид объекта недвижимости)			
Лист № ___ Раздела **4**	Всего листов раздела **4:** ___	Всего разделов: **0**	Всего листов выписки: **2656**
21.03.2023 № КУВИ-001/2023-67368210			
Кадастровый номер:		**47:23:0000000:79**	

План (чертеж, схема) части земельного участка		Учетный номер части: **47:23:0000000:79/508**	
Масштаб 1: _____	Условные обозначения:		

полное наименование должности	подпись	инициалы, фамилия

М.П.

Выписка из Единого государственного реестра недвижимости об объекте недвижимости

Сведения о частях земельного участка

Земельный участок			
(вид объекта недвижимости)			
Лист № ___ Раздела **4**	Всего листов раздела **4:** ___	Всего разделов: **0**	Всего листов выписки: **2656**
21.03.2023 № КУВИ-001/2023-67368210			
Кадастровый номер:		**47:23:0000000:79**	

План (чертеж, схема) части земельного участка		Учетный номер части: **47:23:0000000:79/509**	
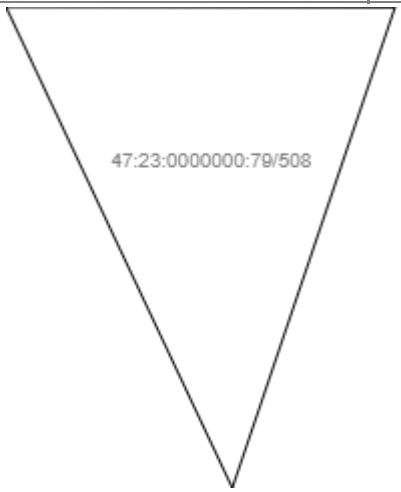			
Масштаб 1: _____	Условные обозначения:		

полное наименование должности	подпись	инициалы, фамилия

М.П.

Выписка из Единого государственного реестра недвижимости об объекте недвижимости

Сведения о частях земельного участка

Земельный участок			
(вид объекта недвижимости)			
Лист № ___ Раздела **4**	Всего листов раздела **4:** ___	Всего разделов: **0**	Всего листов выписки: **2656**
21.03.2023 № КУВИ-001/2023-67368210			
Кадастровый номер:		**47:23:0000000:79**	

План (чертеж, схема) части земельного участка		Учетный номер части: **47:23:0000000:79/510**	
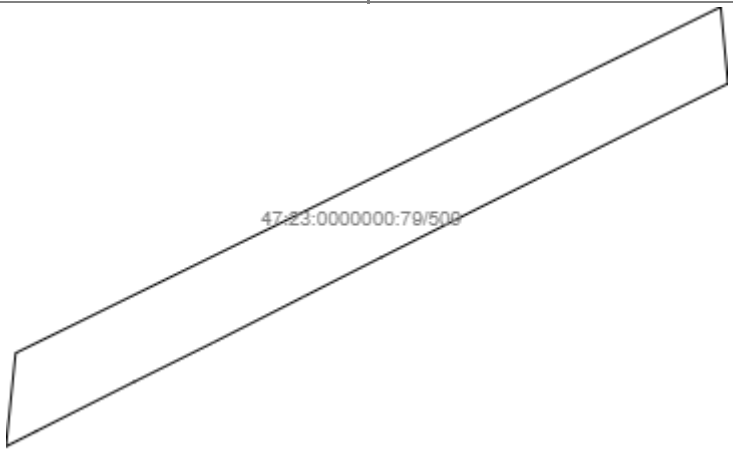			
Масштаб 1: _____	Условные обозначения:		

полное наименование должности	подпись	инициалы, фамилия

М.П.

Выписка из Единого государственного реестра недвижимости об объекте недвижимости

Сведения о частях земельного участка

Земельный участок			
(вид объекта недвижимости)			
Лист № ___ Раздела **4**	Всего листов раздела **4:** ___	Всего разделов: **0**	Всего листов выписки: **2656**
21.03.2023 № КУВИ-001/2023-67368210			
Кадастровый номер:		**47:23:0000000:79**	

План (чертеж, схема) части земельного участка		Учетный номер части: **47:23:0000000:79/511**	
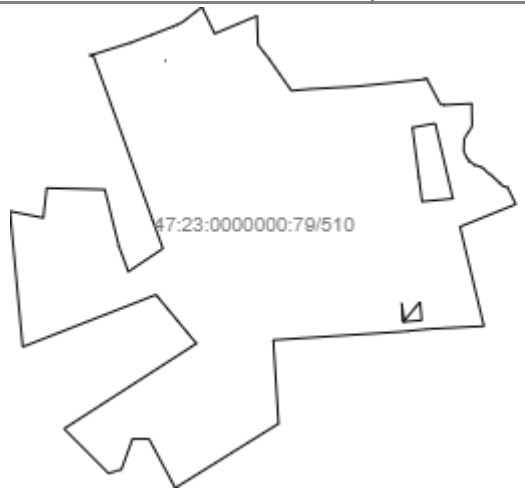			
Масштаб 1: _____	Условные обозначения:		

полное наименование должности	подпись	инициалы, фамилия

М.П.

Выписка из Единого государственного реестра недвижимости об объекте недвижимости

Сведения о частях земельного участка

Земельный участок			
(вид объекта недвижимости)			
Лист № ___ Раздела **4**	Всего листов раздела **4:** ___	Всего разделов: **0**	Всего листов выписки: **2656**
21.03.2023 № КУВИ-001/2023-67368210			
Кадастровый номер:		**47:23:0000000:79**	

План (чертеж, схема) части земельного участка		Учетный номер части: **47:23:0000000:79/512**	
Масштаб 1: _____	Условные обозначения:		

полное наименование должности	подпись	инициалы, фамилия

М.П.

Выписка из Единого государственного реестра недвижимости об объекте недвижимости

Сведения о частях земельного участка

Земельный участок			
(вид объекта недвижимости)			
Лист № ___ Раздела **4**	Всего листов раздела **4:** ___	Всего разделов: **0**	Всего листов выписки: **2656**
21.03.2023 № КУВИ-001/2023-67368210			
Кадастровый номер:		**47:23:0000000:79**	

План (чертеж, схема) части земельного участка		Учетный номер части: **47:23:0000000:79/513**	
Масштаб 1: _____	Условные обозначения:		

полное наименование должности	подпись	инициалы, фамилия

М.П.

Выписка из Единого государственного реестра недвижимости об объекте недвижимости

Сведения о частях земельного участка

Земельный участок			
(вид объекта недвижимости)			
Лист № ___ Раздела **4**	Всего листов раздела **4:** ___	Всего разделов: **0**	Всего листов выписки: **2656**
21.03.2023 № КУВИ-001/2023-67368210			
Кадастровый номер:		**47:23:0000000:79**	

План (чертеж, схема) части земельного участка		Учетный номер части: **47:23:0000000:79/514**	
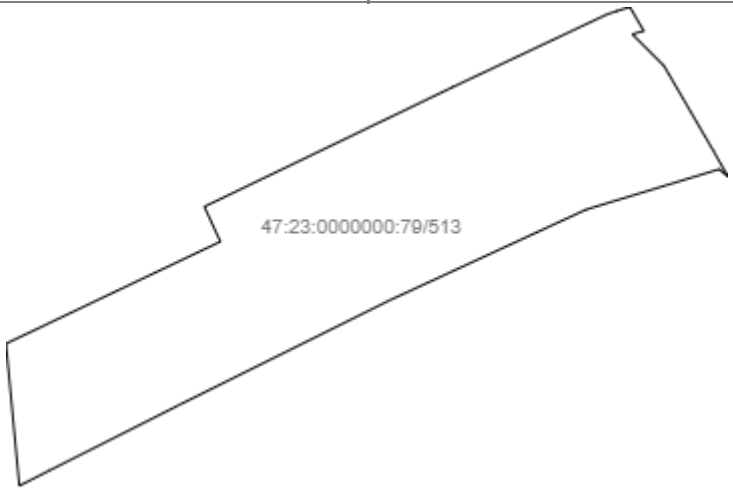			
Масштаб 1: _____	Условные обозначения:		

полное наименование должности	подпись	инициалы, фамилия

М.П.

Выписка из Единого государственного реестра недвижимости об объекте недвижимости

Сведения о частях земельного участка

Земельный участок			
(вид объекта недвижимости)			
Лист № ___ Раздела **4**	Всего листов раздела **4:** ___	Всего разделов: **0**	Всего листов выписки: **2656**
21.03.2023 № КУВИ-001/2023-67368210			
Кадастровый номер:		**47:23:0000000:79**	

План (чертеж, схема) части земельного участка		Учетный номер части: **47:23:0000000:79/515**	
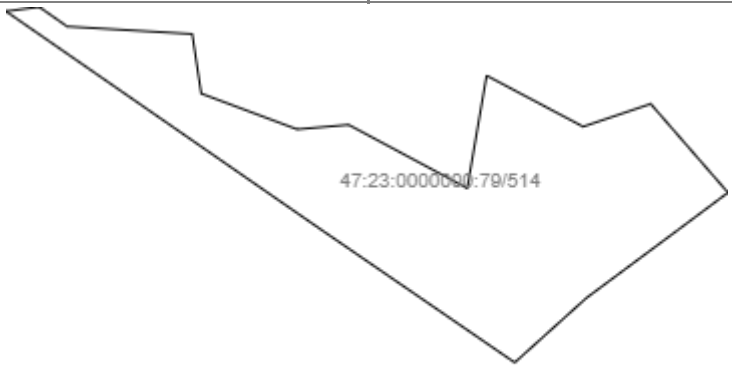			
Масштаб 1: _____	Условные обозначения:		

полное наименование должности	подпись	инициалы, фамилия

М.П.

Выписка из Единого государственного реестра недвижимости об объекте недвижимости

Сведения о частях земельного участка

Земельный участок			
(вид объекта недвижимости)			
Лист № ___ Раздела **4**	Всего листов раздела **4:** ___	Всего разделов: **0**	Всего листов выписки: **2656**
21.03.2023 № КУВИ-001/2023-67368210			
Кадастровый номер:		**47:23:0000000:79**	

План (чертеж, схема) части земельного участка		Учетный номер части: **47:23:0000000:79/516**	
Масштаб 1: _____	Условные обозначения:		

полное наименование должности	подпись	инициалы, фамилия

М.П.

Выписка из Единого государственного реестра недвижимости об объекте недвижимости

Сведения о частях земельного участка

Земельный участок			
(вид объекта недвижимости)			
Лист № ___ Раздела **4**	Всего листов раздела **4:** ___	Всего разделов: **0**	Всего листов выписки: **2656**
21.03.2023 № КУВИ-001/2023-67368210			
Кадастровый номер:		**47:23:0000000:79**	

План (чертеж, схема) части земельного участка		Учетный номер части: **47:23:0000000:79/517**	
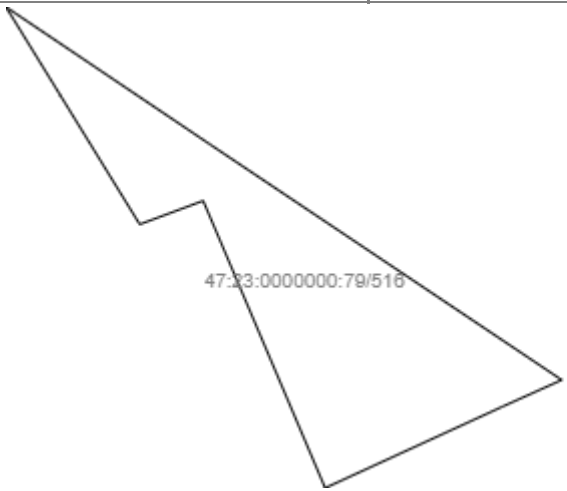			
Масштаб 1: _____	Условные обозначения:		

полное наименование должности	подпись	инициалы, фамилия

М.П.

Выписка из Единого государственного реестра недвижимости об объекте недвижимости

Сведения о частях земельного участка

Земельный участок			
(вид объекта недвижимости)			
Лист № ___ Раздела **4**	Всего листов раздела **4:** ___	Всего разделов: **0**	Всего листов выписки: **2656**
21.03.2023 № КУВИ-001/2023-67368210			
Кадастровый номер:		**47:23:0000000:79**	

План (чертеж, схема) части земельного участка		Учетный номер части: **47:23:0000000:79/518**	
Масштаб 1: _____	Условные обозначения:		

полное наименование должности	подпись	инициалы, фамилия

М.П.

Выписка из Единого государственного реестра недвижимости об объекте недвижимости

Сведения о частях земельного участка

Земельный участок			
(вид объекта недвижимости)			
Лист № ___ Раздела **4**	Всего листов раздела **4:** ___	Всего разделов: **0**	Всего листов выписки: **2656**
21.03.2023 № КУВИ-001/2023-67368210			
Кадастровый номер:		**47:23:0000000:79**	

План (чертеж, схема) части земельного участка		Учетный номер части: **47:23:0000000:79/519**	
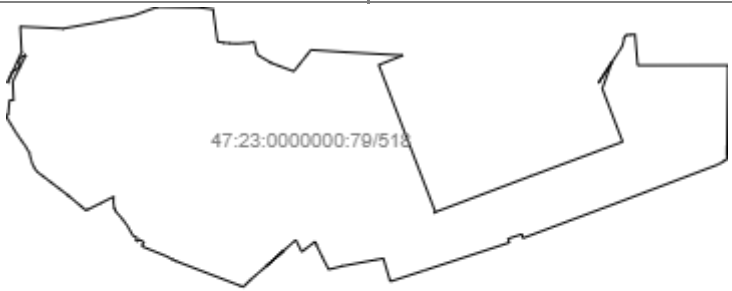			
Масштаб 1: _____	Условные обозначения:		

полное наименование должности	подпись	инициалы, фамилия

М.П.

Выписка из Единого государственного реестра недвижимости об объекте недвижимости

Сведения о частях земельного участка

Земельный участок			
(вид объекта недвижимости)			
Лист № ___ Раздела **4**	Всего листов раздела **4:** ___	Всего разделов: **0**	Всего листов выписки: **2656**
21.03.2023 № КУВИ-001/2023-67368210			
Кадастровый номер:		**47:23:0000000:79**	

План (чертеж, схема) части земельного участка		Учетный номер части: **47:23:0000000:79/520**	
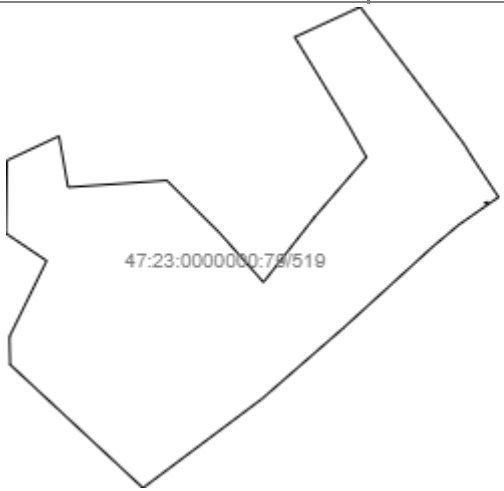			
Масштаб 1: _____	Условные обозначения:		

полное наименование должности	подпись	инициалы, фамилия

М.П.

Выписка из Единого государственного реестра недвижимости об объекте недвижимости

Сведения о частях земельного участка

Земельный участок			
(вид объекта недвижимости)			
Лист № ___ Раздела **4**	Всего листов раздела **4:** ___	Всего разделов: **0**	Всего листов выписки: **2656**
21.03.2023 № КУВИ-001/2023-67368210			
Кадастровый номер:		**47:23:0000000:79**	

План (чертеж, схема) части земельного участка		Учетный номер части: **47:23:0000000:79/521**	
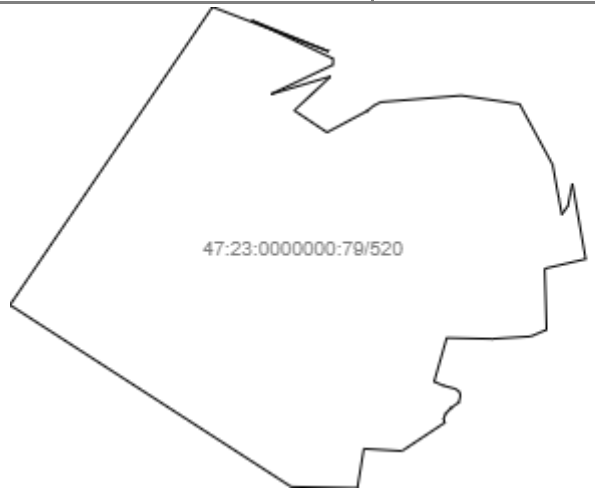			
Масштаб 1: _____	Условные обозначения:		

полное наименование должности	подпись	инициалы, фамилия

М.П.

Выписка из Единого государственного реестра недвижимости об объекте недвижимости

Сведения о частях земельного участка

Земельный участок			
(вид объекта недвижимости)			
Лист № ___ Раздела **4**	Всего листов раздела **4:** ___	Всего разделов: **0**	Всего листов выписки: **2656**
21.03.2023 № КУВИ-001/2023-67368210			
Кадастровый номер:		**47:23:0000000:79**	

План (чертеж, схема) части земельного участка		Учетный номер части: **47:23:0000000:79/522**	
Масштаб 1: _____	Условные обозначения:		

полное наименование должности	подпись	инициалы, фамилия

М.П.

Выписка из Единого государственного реестра недвижимости об объекте недвижимости

Сведения о частях земельного участка

Земельный участок			
(вид объекта недвижимости)			
Лист № ___ Раздела **4**	Всего листов раздела **4:** ___	Всего разделов: **0**	Всего листов выписки: **2656**
21.03.2023 № КУВИ-001/2023-67368210			
Кадастровый номер:		**47:23:0000000:79**	

План (чертеж, схема) части земельного участка		Учетный номер части: **47:23:0000000:79/523**	
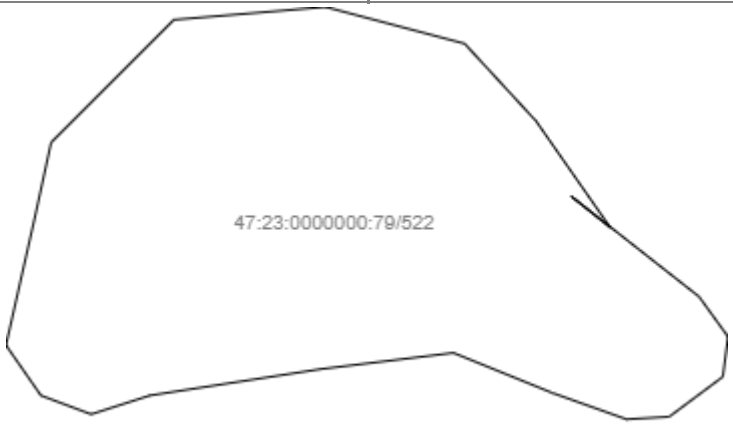			
Масштаб 1: _____	Условные обозначения:		

полное наименование должности	подпись	инициалы, фамилия

М.П.

Выписка из Единого государственного реестра недвижимости об объекте недвижимости

Сведения о частях земельного участка

Земельный участок			
(вид объекта недвижимости)			
Лист № ___ Раздела **4**	Всего листов раздела **4:** ___	Всего разделов: **0**	Всего листов выписки: **2656**
21.03.2023 № КУВИ-001/2023-67368210			
Кадастровый номер:		**47:23:0000000:79**	

План (чертеж, схема) части земельного участка		Учетный номер части: **47:23:0000000:79/524**	
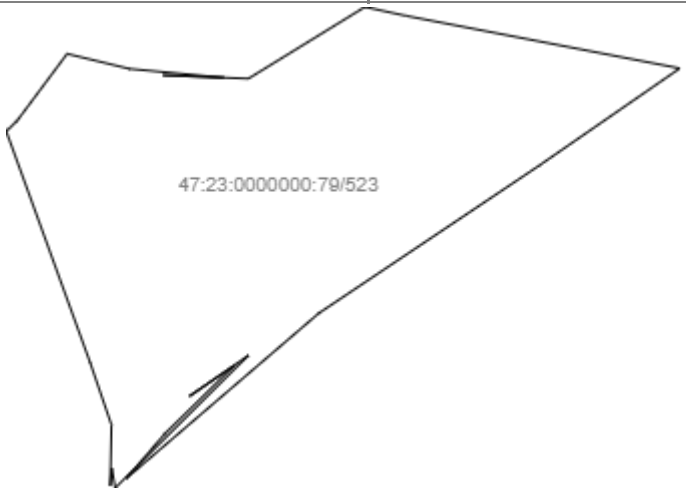			
Масштаб 1: _____	Условные обозначения:		

полное наименование должности	подпись	инициалы, фамилия

М.П.

Выписка из Единого государственного реестра недвижимости об объекте недвижимости

Сведения о частях земельного участка

Земельный участок			
(вид объекта недвижимости)			
Лист № ___ Раздела **4**	Всего листов раздела **4:** ___	Всего разделов: **0**	Всего листов выписки: **2656**
21.03.2023 № КУВИ-001/2023-67368210			
Кадастровый номер:		**47:23:0000000:79**	

План (чертеж, схема) части земельного участка		Учетный номер части: **47:23:0000000:79/525**	
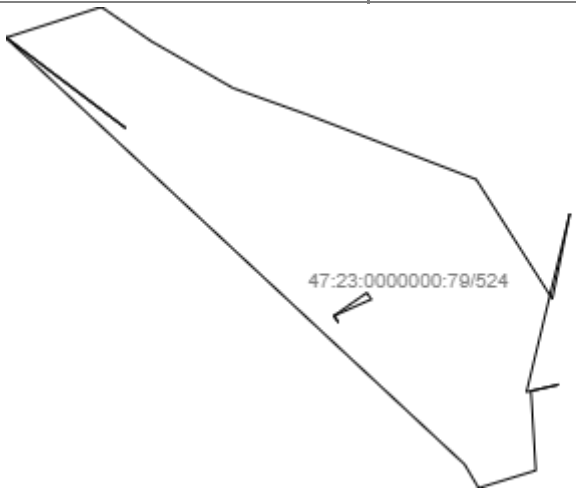			
Масштаб 1: _____	Условные обозначения:		

полное наименование должности	подпись	инициалы, фамилия

М.П.

Выписка из Единого государственного реестра недвижимости об объекте недвижимости

Сведения о частях земельного участка

Земельный участок			
(вид объекта недвижимости)			
Лист № ___ Раздела **4**	Всего листов раздела **4:** ___	Всего разделов: **0**	Всего листов выписки: **2656**
21.03.2023 № КУВИ-001/2023-67368210			
Кадастровый номер:		**47:23:0000000:79**	

План (чертеж, схема) части земельного участка		Учетный номер части: **47:23:0000000:79/526**	
Масштаб 1: _____	Условные обозначения:		

полное наименование должности	подпись	инициалы, фамилия

М.П.

Выписка из Единого государственного реестра недвижимости об объекте недвижимости

Сведения о частях земельного участка

Земельный участок			
(вид объекта недвижимости)			
Лист № ___ Раздела **4**	Всего листов раздела **4:** ___	Всего разделов: **0**	Всего листов выписки: **2656**
21.03.2023 № КУВИ-001/2023-67368210			
Кадастровый номер:		**47:23:0000000:79**	

План (чертеж, схема) части земельного участка		Учетный номер части: **47:23:0000000:79/527**	
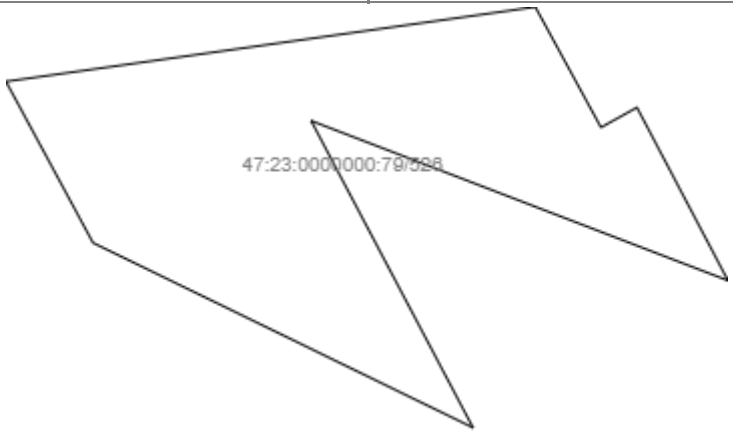			
Масштаб 1: _____	Условные обозначения:		

полное наименование должности	подпись	инициалы, фамилия

М.П.

Выписка из Единого государственного реестра недвижимости об объекте недвижимости

Сведения о частях земельного участка

Земельный участок			
(вид объекта недвижимости)			
Лист № ___ Раздела **4**	Всего листов раздела **4:** ___	Всего разделов: **0**	Всего листов выписки: **2656**
21.03.2023 № КУВИ-001/2023-67368210			
Кадастровый номер:		**47:23:0000000:79**	

План (чертеж, схема) части земельного участка		Учетный номер части: **47:23:0000000:79/528**	
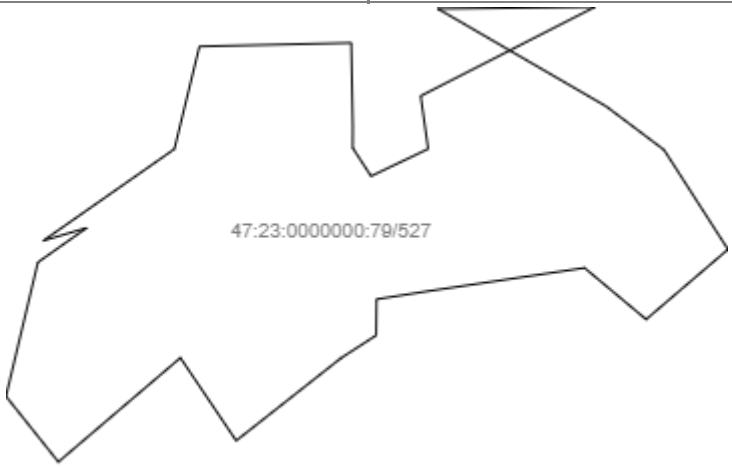			
Масштаб 1: _____	Условные обозначения:		

полное наименование должности	подпись	инициалы, фамилия

М.П.

Выписка из Единого государственного реестра недвижимости об объекте недвижимости

Сведения о частях земельного участка

Земельный участок			
(вид объекта недвижимости)			
Лист № ___ Раздела **4**	Всего листов раздела **4:** ___	Всего разделов: **0**	Всего листов выписки: **2656**
21.03.2023 № КУВИ-001/2023-67368210			
Кадастровый номер:		**47:23:0000000:79**	

План (чертеж, схема) части земельного участка		Учетный номер части: **47:23:0000000:79/529**	
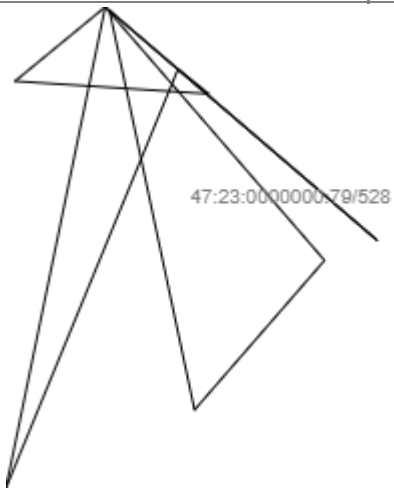			
Масштаб 1: _____	Условные обозначения:		

полное наименование должности	подпись	инициалы, фамилия

М.П.

Выписка из Единого государственного реестра недвижимости об объекте недвижимости

Сведения о частях земельного участка

Земельный участок			
(вид объекта недвижимости)			
Лист № ___ Раздела **4**	Всего листов раздела **4:** ___	Всего разделов: **0**	Всего листов выписки: **2656**
21.03.2023 № КУВИ-001/2023-67368210			
Кадастровый номер:		**47:23:0000000:79**	

План (чертеж, схема) части земельного участка		Учетный номер части: **47:23:0000000:79/530**	
Масштаб 1: _____	Условные обозначения:		

полное наименование должности	подпись	инициалы, фамилия

М.П.

Выписка из Единого государственного реестра недвижимости об объекте недвижимости

Сведения о частях земельного участка

Земельный участок			
(вид объекта недвижимости)			
Лист № ___ Раздела **4**	Всего листов раздела **4:** ___	Всего разделов: **0**	Всего листов выписки: **2656**
21.03.2023 № КУВИ-001/2023-67368210			
Кадастровый номер:		**47:23:0000000:79**	

План (чертеж, схема) части земельного участка		Учетный номер части: **47:23:0000000:79/531**	
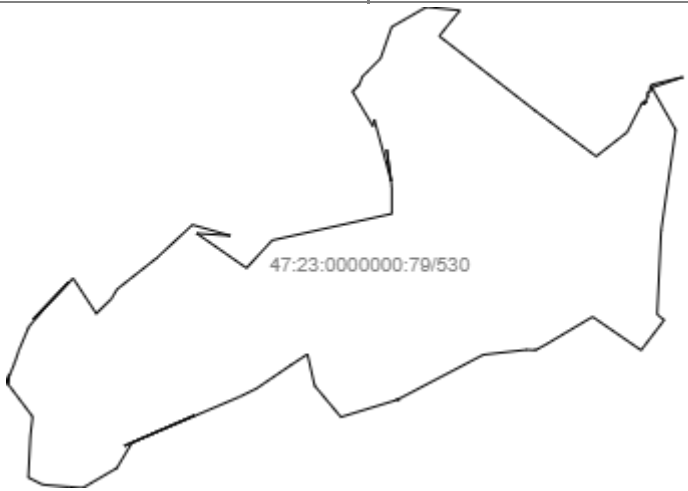			
Масштаб 1: _____	Условные обозначения:		

полное наименование должности	подпись	инициалы, фамилия

М.П.

Выписка из Единого государственного реестра недвижимости об объекте недвижимости

Сведения о частях земельного участка

Земельный участок			
(вид объекта недвижимости)			
Лист № ___ Раздела **4**	Всего листов раздела **4:** ___	Всего разделов: **0**	Всего листов выписки: **2656**
21.03.2023 № КУВИ-001/2023-67368210			
Кадастровый номер:		**47:23:0000000:79**	

План (чертеж, схема) части земельного участка		Учетный номер части: **47:23:0000000:79/532**	
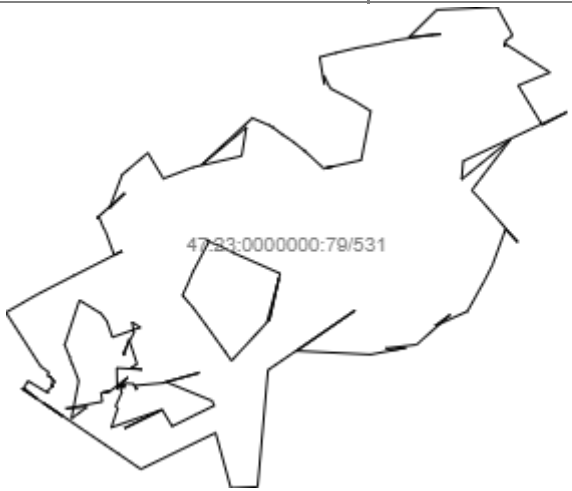			
Масштаб 1: _____	Условные обозначения:		

полное наименование должности	подпись	инициалы, фамилия

М.П.

Выписка из Единого государственного реестра недвижимости об объекте недвижимости

Сведения о частях земельного участка

Земельный участок			
(вид объекта недвижимости)			
Лист № ___ Раздела **4**	Всего листов раздела **4:** ___	Всего разделов: **0**	Всего листов выписки: **2656**
21.03.2023 № КУВИ-001/2023-67368210			
Кадастровый номер:		**47:23:0000000:79**	

План (чертеж, схема) части земельного участка		Учетный номер части: **47:23:0000000:79/533**	
Масштаб 1: _____	Условные обозначения:		

полное наименование должности	подпись	инициалы, фамилия

М.П.

Выписка из Единого государственного реестра недвижимости об объекте недвижимости

Сведения о частях земельного участка

Земельный участок			
(вид объекта недвижимости)			
Лист № ___ Раздела **4**	Всего листов раздела **4:** ___	Всего разделов: **0**	Всего листов выписки: **2656**
21.03.2023 № КУВИ-001/2023-67368210			
Кадастровый номер:		**47:23:0000000:79**	

План (чертеж, схема) части земельного участка		Учетный номер части: **47:23:0000000:79/534**	
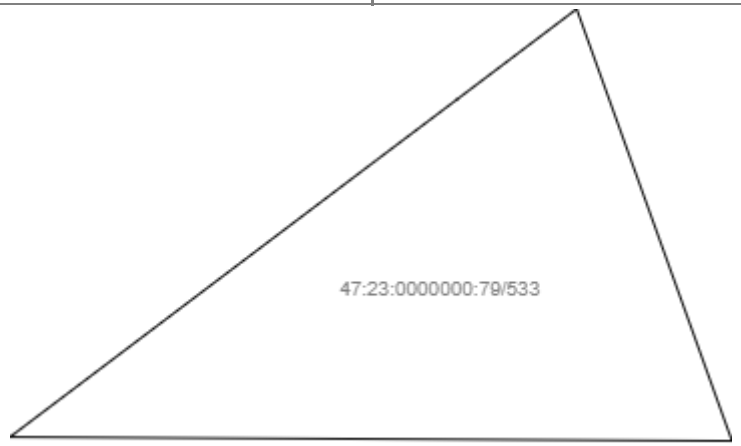			
Масштаб 1: _____	Условные обозначения:		

полное наименование должности	подпись	инициалы, фамилия

М.П.

Выписка из Единого государственного реестра недвижимости об объекте недвижимости

Сведения о частях земельного участка

Земельный участок			
(вид объекта недвижимости)			
Лист № ___ Раздела **4**	Всего листов раздела **4:** ___	Всего разделов: **0**	Всего листов выписки: **2656**
21.03.2023 № КУВИ-001/2023-67368210			
Кадастровый номер:		**47:23:0000000:79**	

План (чертеж, схема) части земельного участка		Учетный номер части: **47:23:0000000:79/535**	
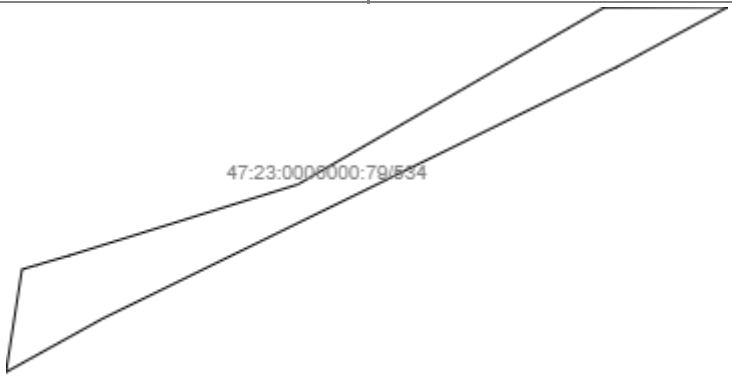			
Масштаб 1: _____	Условные обозначения:		

полное наименование должности	подпись	инициалы, фамилия

М.П.

Выписка из Единого государственного реестра недвижимости об объекте недвижимости

Сведения о частях земельного участка

Земельный участок			
(вид объекта недвижимости)			
Лист № ___ Раздела **4**	Всего листов раздела **4:** ___	Всего разделов: **0**	Всего листов выписки: **2656**
21.03.2023 № КУВИ-001/2023-67368210			
Кадастровый номер:		**47:23:0000000:79**	

План (чертеж, схема) части земельного участка		Учетный номер части: **47:23:0000000:79/536**	
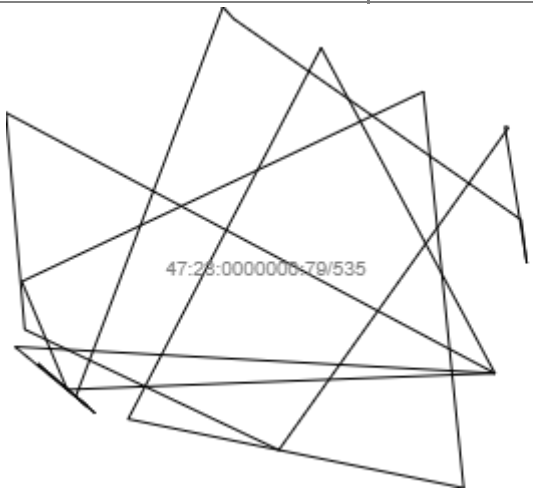			
Масштаб 1: _____	Условные обозначения:		

полное наименование должности	подпись	инициалы, фамилия

М.П.

Выписка из Единого государственного реестра недвижимости об объекте недвижимости

Сведения о частях земельного участка

Земельный участок			
(вид объекта недвижимости)			
Лист № ___ Раздела **4**	Всего листов раздела **4:** ___	Всего разделов: **0**	Всего листов выписки: **2656**
21.03.2023 № КУВИ-001/2023-67368210			
Кадастровый номер:		**47:23:0000000:79**	

План (чертеж, схема) части земельного участка		Учетный номер части: **47:23:0000000:79/537**	
Масштаб 1: _____	Условные обозначения:		

полное наименование должности	подпись	инициалы, фамилия

М.П.

Выписка из Единого государственного реестра недвижимости об объекте недвижимости

Сведения о частях земельного участка

Земельный участок			
(вид объекта недвижимости)			
Лист № ___ Раздела **4**	Всего листов раздела **4:** ___	Всего разделов: **0**	Всего листов выписки: **2656**
21.03.2023 № КУВИ-001/2023-67368210			
Кадастровый номер:		**47:23:0000000:79**	

План (чертеж, схема) части земельного участка		Учетный номер части: **47:23:0000000:79/538**	
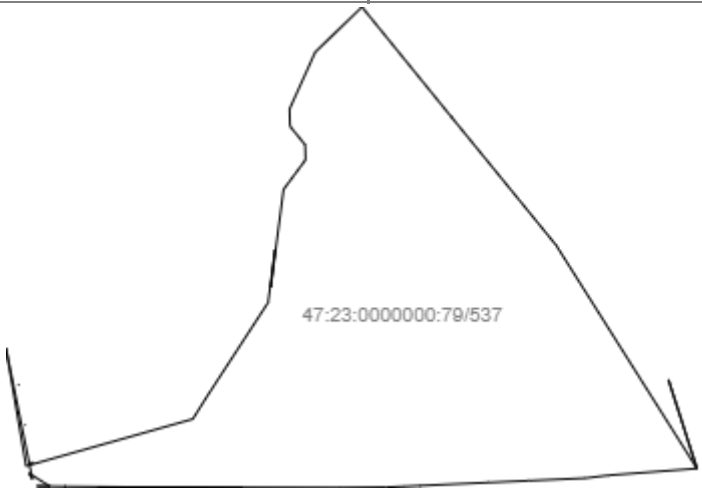			
Масштаб 1: _____	Условные обозначения:		

полное наименование должности	подпись	инициалы, фамилия

М.П.

Выписка из Единого государственного реестра недвижимости об объекте недвижимости

Сведения о частях земельного участка

Земельный участок			
(вид объекта недвижимости)			
Лист № ___ Раздела **4**	Всего листов раздела **4:** ___	Всего разделов: **0**	Всего листов выписки: **2656**
21.03.2023 № КУВИ-001/2023-67368210			
Кадастровый номер:		**47:23:0000000:79**	

План (чертеж, схема) части земельного участка		Учетный номер части: **47:23:0000000:79/539**	
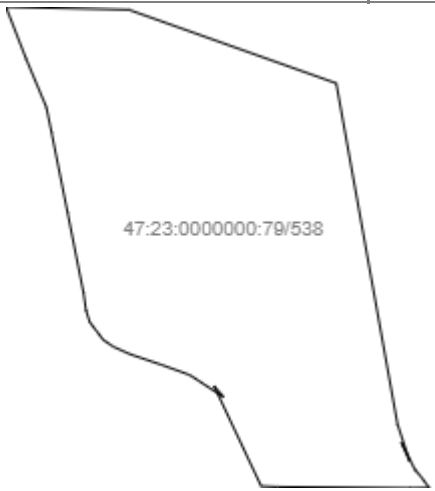			
Масштаб 1: _____	Условные обозначения:		

полное наименование должности	подпись	инициалы, фамилия

М.П.

Выписка из Единого государственного реестра недвижимости об объекте недвижимости

Сведения о частях земельного участка

Земельный участок			
(вид объекта недвижимости)			
Лист № ___ Раздела **4**	Всего листов раздела **4:** ___	Всего разделов: **0**	Всего листов выписки: **2656**
21.03.2023 № КУВИ-001/2023-67368210			
Кадастровый номер:		**47:23:0000000:79**	

План (чертеж, схема) части земельного участка		Учетный номер части: **47:23:0000000:79/540**	
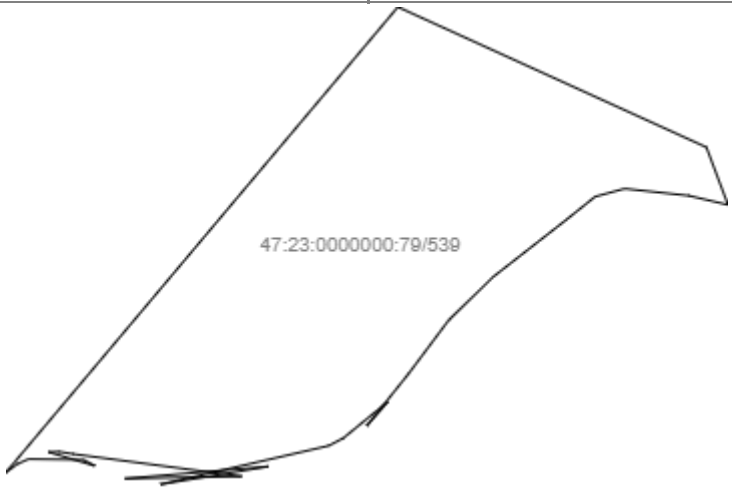			
Масштаб 1: _____	Условные обозначения:		

полное наименование должности	подпись	инициалы, фамилия

М.П.

Выписка из Единого государственного реестра недвижимости об объекте недвижимости

Сведения о частях земельного участка

Земельный участок			
(вид объекта недвижимости)			
Лист № ___ Раздела **4**	Всего листов раздела **4:** ___	Всего разделов: **0**	Всего листов выписки: **2656**
21.03.2023 № КУВИ-001/2023-67368210			
Кадастровый номер:		**47:23:0000000:79**	

План (чертеж, схема) части земельного участка		Учетный номер части: **47:23:0000000:79/541**	
Масштаб 1: _____	Условные обозначения:		

полное наименование должности	подпись	инициалы, фамилия

М.П.

Выписка из Единого государственного реестра недвижимости об объекте недвижимости

Сведения о частях земельного участка

Земельный участок			
(вид объекта недвижимости)			
Лист № ___ Раздела **4**	Всего листов раздела **4:** ___	Всего разделов: **0**	Всего листов выписки: **2656**
21.03.2023 № КУВИ-001/2023-67368210			
Кадастровый номер:		**47:23:0000000:79**	

План (чертеж, схема) части земельного участка		Учетный номер части: **47:23:0000000:79/542**	
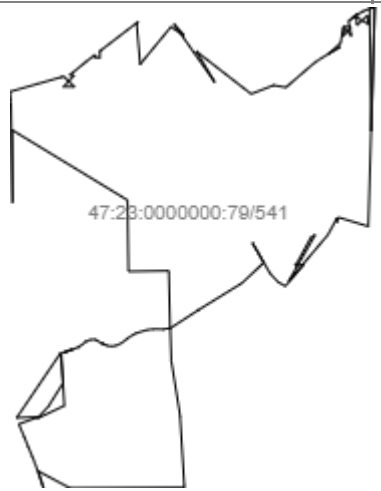			
Масштаб 1: _____	Условные обозначения:		

полное наименование должности	подпись	инициалы, фамилия

М.П.

Выписка из Единого государственного реестра недвижимости об объекте недвижимости

Сведения о частях земельного участка

Земельный участок			
(вид объекта недвижимости)			
Лист № ___ Раздела **4**	Всего листов раздела **4:** ___	Всего разделов: **0**	Всего листов выписки: **2656**
21.03.2023 № КУВИ-001/2023-67368210			
Кадастровый номер:		**47:23:0000000:79**	

План (чертеж, схема) части земельного участка		Учетный номер части: **47:23:0000000:79/543**	
Масштаб 1: _____	Условные обозначения:		

полное наименование должности	подпись	инициалы, фамилия

М.П.

Выписка из Единого государственного реестра недвижимости об объекте недвижимости

Сведения о частях земельного участка

Земельный участок			
(вид объекта недвижимости)			
Лист № ___ Раздела **4**	Всего листов раздела **4:** ___	Всего разделов: **0**	Всего листов выписки: **2656**
21.03.2023 № КУВИ-001/2023-67368210			
Кадастровый номер:		**47:23:0000000:79**	

План (чертеж, схема) части земельного участка		Учетный номер части: **47:23:0000000:79/544**	
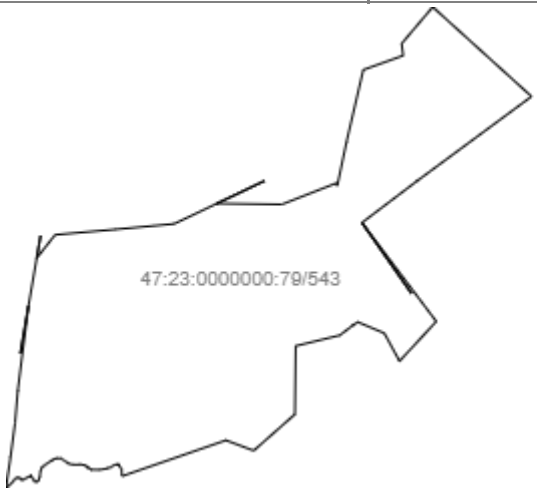			
Масштаб 1: _____	Условные обозначения:		

полное наименование должности	подпись	инициалы, фамилия

М.П.

Выписка из Единого государственного реестра недвижимости об объекте недвижимости

Сведения о частях земельного участка

Земельный участок			
(вид объекта недвижимости)			
Лист № ___ Раздела **4**	Всего листов раздела **4:** ___	Всего разделов: **0**	Всего листов выписки: **2656**
21.03.2023 № КУВИ-001/2023-67368210			
Кадастровый номер:		**47:23:0000000:79**	

План (чертеж, схема) части земельного участка		Учетный номер части: **47:23:0000000:79/545**	
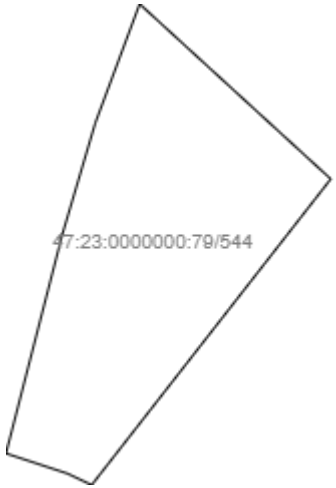			
Масштаб 1: _____	Условные обозначения:		

полное наименование должности	подпись	инициалы, фамилия

М.П.

Выписка из Единого государственного реестра недвижимости об объекте недвижимости

Сведения о частях земельного участка

Земельный участок			
(вид объекта недвижимости)			
Лист № ___ Раздела **4**	Всего листов раздела **4:** ___	Всего разделов: **0**	Всего листов выписки: **2656**
21.03.2023 № КУВИ-001/2023-67368210			
Кадастровый номер:		**47:23:0000000:79**	

План (чертеж, схема) части земельного участка		Учетный номер части: **47:23:0000000:79/546**	
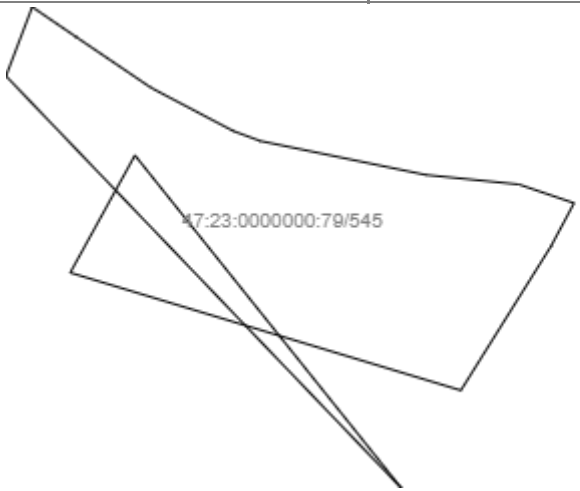			
Масштаб 1: _____	Условные обозначения:		

полное наименование должности	подпись	инициалы, фамилия

М.П.

Выписка из Единого государственного реестра недвижимости об объекте недвижимости

Сведения о частях земельного участка

Земельный участок			
(вид объекта недвижимости)			
Лист № ___ Раздела **4**	Всего листов раздела **4:** ___	Всего разделов: **0**	Всего листов выписки: **2656**
21.03.2023 № КУВИ-001/2023-67368210			
Кадастровый номер:		**47:23:0000000:79**	

План (чертеж, схема) части земельного участка		Учетный номер части: **47:23:0000000:79/547**	
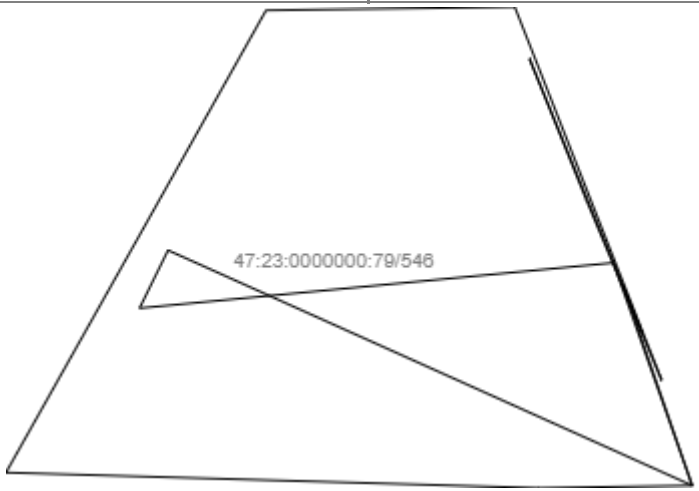			
Масштаб 1: _____	Условные обозначения:		

полное наименование должности	подпись	инициалы, фамилия

М.П.

Выписка из Единого государственного реестра недвижимости об объекте недвижимости

Сведения о частях земельного участка

Земельный участок			
(вид объекта недвижимости)			
Лист № ___ Раздела **4**	Всего листов раздела **4:** ___	Всего разделов: **0**	Всего листов выписки: **2656**
21.03.2023 № КУВИ-001/2023-67368210			
Кадастровый номер:		**47:23:0000000:79**	

План (чертеж, схема) части земельного участка		Учетный номер части: **47:23:0000000:79/548**	
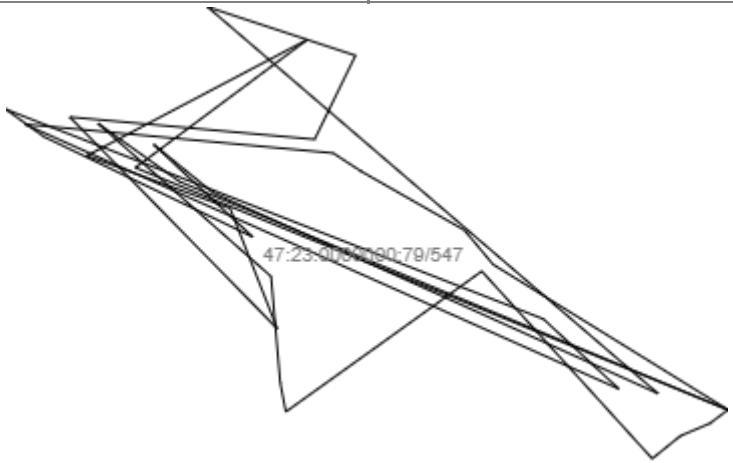			
Масштаб 1: _____	Условные обозначения:		

полное наименование должности	подпись	инициалы, фамилия

М.П.

Выписка из Единого государственного реестра недвижимости об объекте недвижимости

Сведения о частях земельного участка

Земельный участок			
(вид объекта недвижимости)			
Лист № ___ Раздела **4**	Всего листов раздела **4:** ___	Всего разделов: **0**	Всего листов выписки: **2656**
21.03.2023 № КУВИ-001/2023-67368210			
Кадастровый номер:		**47:23:0000000:79**	

План (чертеж, схема) части земельного участка		Учетный номер части: **47:23:0000000:79/549**	
			
Масштаб 1: _____	Условные обозначения:		

полное наименование должности	подпись	инициалы, фамилия

М.П.

Выписка из Единого государственного реестра недвижимости об объекте недвижимости

Сведения о частях земельного участка

Земельный участок			
(вид объекта недвижимости)			
Лист № ___ Раздела **4**	Всего листов раздела **4:** ___	Всего разделов: **0**	Всего листов выписки: **2656**
21.03.2023 № КУВИ-001/2023-67368210			
Кадастровый номер:		**47:23:0000000:79**	

План (чертеж, схема) части земельного участка		Учетный номер части: **47:23:0000000:79/550**	
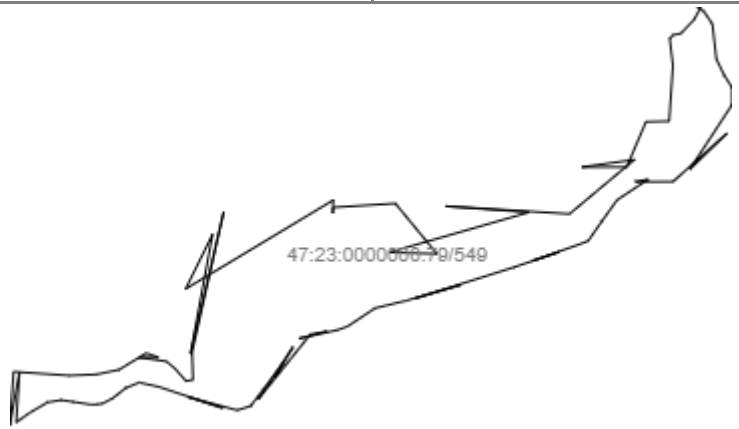			
Масштаб 1: _____	Условные обозначения:		

полное наименование должности	подпись	инициалы, фамилия

М.П.

Выписка из Единого государственного реестра недвижимости об объекте недвижимости

Сведения о частях земельного участка

Земельный участок			
(вид объекта недвижимости)			
Лист № ___ Раздела **4**	Всего листов раздела **4:** ___	Всего разделов: **0**	Всего листов выписки: **2656**
21.03.2023 № КУВИ-001/2023-67368210			
Кадастровый номер:		**47:23:0000000:79**	

План (чертеж, схема) части земельного участка		Учетный номер части: **47:23:0000000:79/551**	
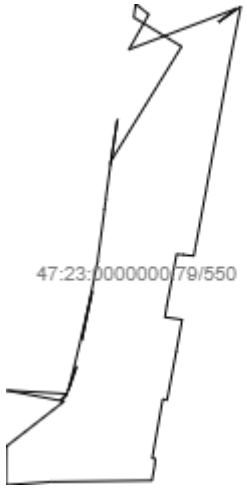			
Масштаб 1: _____	Условные обозначения:		

полное наименование должности	подпись	инициалы, фамилия

М.П.

Выписка из Единого государственного реестра недвижимости об объекте недвижимости

Сведения о частях земельного участка

Земельный участок			
(вид объекта недвижимости)			
Лист № ___ Раздела **4**	Всего листов раздела **4:** ___	Всего разделов: **0**	Всего листов выписки: **2656**
21.03.2023 № КУВИ-001/2023-67368210			
Кадастровый номер:		**47:23:0000000:79**	

План (чертеж, схема) части земельного участка		Учетный номер части: **47:23:0000000:79/552**	
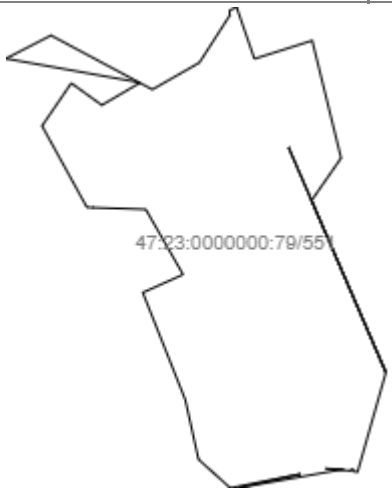			
Масштаб 1: _____	Условные обозначения:		

полное наименование должности	подпись	инициалы, фамилия

М.П.

Выписка из Единого государственного реестра недвижимости об объекте недвижимости

Сведения о частях земельного участка

Земельный участок			
(вид объекта недвижимости)			
Лист № ___ Раздела **4**	Всего листов раздела **4:** ___	Всего разделов: **0**	Всего листов выписки: **2656**
21.03.2023 № КУВИ-001/2023-67368210			
Кадастровый номер:		**47:23:0000000:79**	

План (чертеж, схема) части земельного участка		Учетный номер части: **47:23:0000000:79/553**	
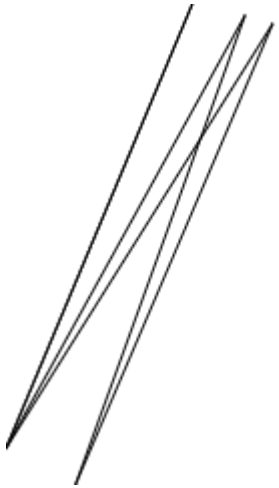			
Масштаб 1: _____	Условные обозначения:		

полное наименование должности	подпись	инициалы, фамилия

М.П.

Выписка из Единого государственного реестра недвижимости об объекте недвижимости

Сведения о частях земельного участка

Земельный участок			
(вид объекта недвижимости)			
Лист № ___ Раздела **4**	Всего листов раздела **4:** ___	Всего разделов: **0**	Всего листов выписки: **2656**
21.03.2023 № КУВИ-001/2023-67368210			
Кадастровый номер:		**47:23:0000000:79**	

План (чертеж, схема) части земельного участка		Учетный номер части: **47:23:0000000:79/554**	
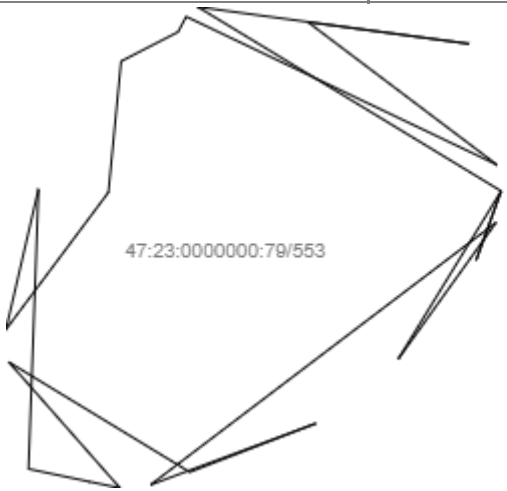			
Масштаб 1: _____	Условные обозначения:		

полное наименование должности	подпись	инициалы, фамилия

М.П.

Выписка из Единого государственного реестра недвижимости об объекте недвижимости

Сведения о частях земельного участка

Земельный участок			
(вид объекта недвижимости)			
Лист № ___ Раздела **4**	Всего листов раздела **4:** ___	Всего разделов: **0**	Всего листов выписки: **2656**
21.03.2023 № КУВИ-001/2023-67368210			
Кадастровый номер:		**47:23:0000000:79**	

План (чертеж, схема) части земельного участка		Учетный номер части: **47:23:0000000:79/555**	
Масштаб 1: _____	Условные обозначения:		

полное наименование должности	подпись	инициалы, фамилия

М.П.

Выписка из Единого государственного реестра недвижимости об объекте недвижимости

Сведения о частях земельного участка

Земельный участок			
(вид объекта недвижимости)			
Лист № ___ Раздела **4**	Всего листов раздела **4:** ___	Всего разделов: **0**	Всего листов выписки: **2656**
21.03.2023 № КУВИ-001/2023-67368210			
Кадастровый номер:		**47:23:0000000:79**	

План (чертеж, схема) части земельного участка		Учетный номер части: **47:23:0000000:79/556**	
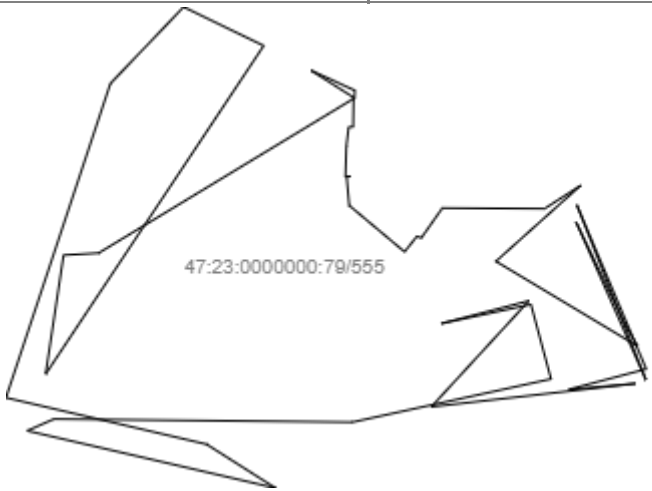			
Масштаб 1: _____	Условные обозначения:		

полное наименование должности	подпись	инициалы, фамилия

М.П.

Выписка из Единого государственного реестра недвижимости об объекте недвижимости

Сведения о частях земельного участка

Земельный участок			
(вид объекта недвижимости)			
Лист № ___ Раздела **4**	Всего листов раздела **4:** ___	Всего разделов: **0**	Всего листов выписки: **2656**
21.03.2023 № КУВИ-001/2023-67368210			
Кадастровый номер:		**47:23:0000000:79**	

План (чертеж, схема) части земельного участка		Учетный номер части: **47:23:0000000:79/557**	
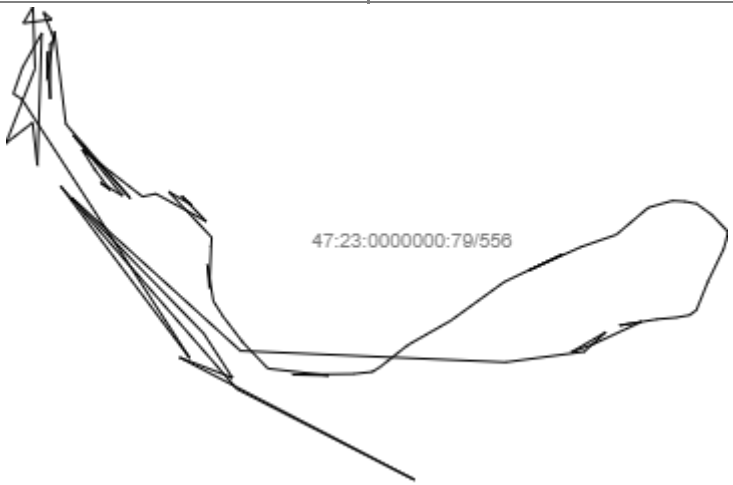			
Масштаб 1: _____	Условные обозначения:		

полное наименование должности	подпись	инициалы, фамилия

М.П.

Выписка из Единого государственного реестра недвижимости об объекте недвижимости

Сведения о частях земельного участка

Земельный участок			
(вид объекта недвижимости)			
Лист № ___ Раздела **4**	Всего листов раздела **4:** ___	Всего разделов: **0**	Всего листов выписки: **2656**
21.03.2023 № КУВИ-001/2023-67368210			
Кадастровый номер:		**47:23:0000000:79**	

План (чертеж, схема) части земельного участка		Учетный номер части: **47:23:0000000:79/558**	
Масштаб 1: _____	Условные обозначения:		

полное наименование должности	подпись	инициалы, фамилия

М.П.

Выписка из Единого государственного реестра недвижимости об объекте недвижимости

Сведения о частях земельного участка

Земельный участок			
(вид объекта недвижимости)			
Лист № ___ Раздела **4**	Всего листов раздела **4:** ___	Всего разделов: **0**	Всего листов выписки: **2656**
21.03.2023 № КУВИ-001/2023-67368210			
Кадастровый номер:		**47:23:0000000:79**	

План (чертеж, схема) части земельного участка		Учетный номер части: **47:23:0000000:79/559**	
Масштаб 1: _____	Условные обозначения:		

полное наименование должности	подпись	инициалы, фамилия

М.П.

Выписка из Единого государственного реестра недвижимости об объекте недвижимости

Сведения о частях земельного участка

Земельный участок			
(вид объекта недвижимости)			
Лист № ___ Раздела **4**	Всего листов раздела **4:** ___	Всего разделов: **0**	Всего листов выписки: **2656**
21.03.2023 № КУВИ-001/2023-67368210			
Кадастровый номер:		**47:23:0000000:79**	

План (чертеж, схема) части земельного участка		Учетный номер части: **47:23:0000000:79/560**	
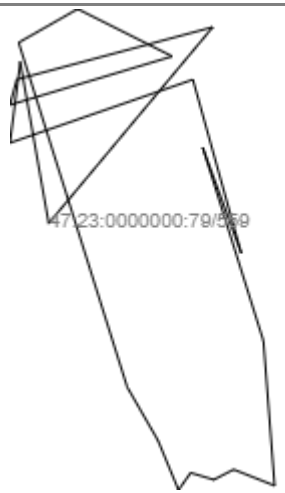			
Масштаб 1: _____	Условные обозначения:		

полное наименование должности	подпись	инициалы, фамилия

М.П.

Выписка из Единого государственного реестра недвижимости об объекте недвижимости

Сведения о частях земельного участка

Земельный участок			
(вид объекта недвижимости)			
Лист № ___ Раздела **4**	Всего листов раздела **4:** ___	Всего разделов: **0**	Всего листов выписки: **2656**
21.03.2023 № КУВИ-001/2023-67368210			
Кадастровый номер:		**47:23:0000000:79**	

План (чертеж, схема) части земельного участка		Учетный номер части: **47:23:0000000:79/561**	
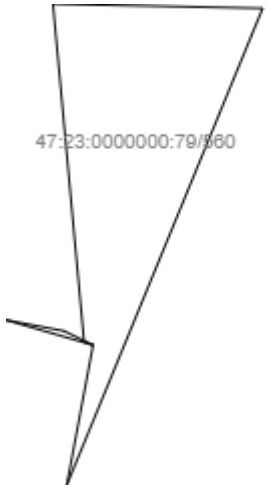			
Масштаб 1: _____	Условные обозначения:		

полное наименование должности	подпись	инициалы, фамилия

М.П.

Выписка из Единого государственного реестра недвижимости об объекте недвижимости

Сведения о частях земельного участка

Земельный участок			
(вид объекта недвижимости)			
Лист № ___ Раздела **4**	Всего листов раздела **4:** ___	Всего разделов: **0**	Всего листов выписки: **2656**
21.03.2023 № КУВИ-001/2023-67368210			
Кадастровый номер:		**47:23:0000000:79**	

План (чертеж, схема) части земельного участка		Учетный номер части: **47:23:0000000:79/562**	
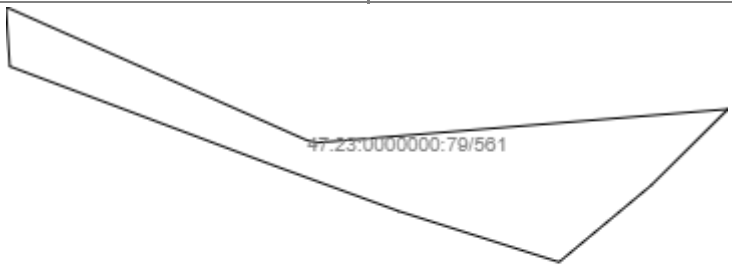			
Масштаб 1: _____	Условные обозначения:		

полное наименование должности	подпись	инициалы, фамилия

М.П.

Выписка из Единого государственного реестра недвижимости об объекте недвижимости

Сведения о частях земельного участка

Земельный участок			
(вид объекта недвижимости)			
Лист № ___ Раздела **4**	Всего листов раздела **4:** ___	Всего разделов: **0**	Всего листов выписки: **2656**
21.03.2023 № КУВИ-001/2023-67368210			
Кадастровый номер:		**47:23:0000000:79**	

План (чертеж, схема) части земельного участка		Учетный номер части: **47:23:0000000:79/563**	
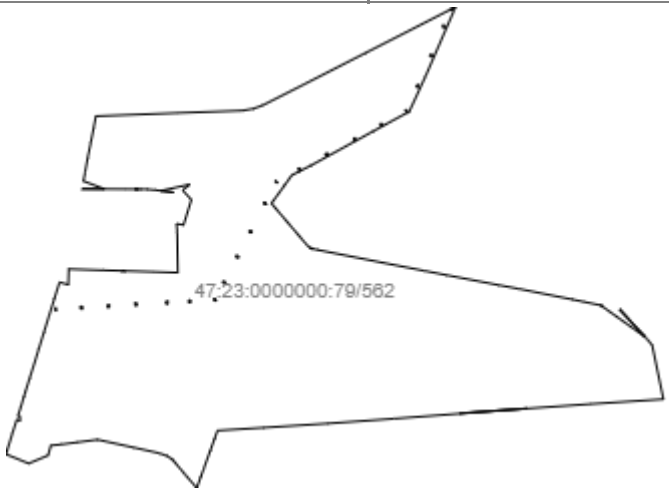			
Масштаб 1: _____	Условные обозначения:		

полное наименование должности	подпись	инициалы, фамилия

М.П.

Выписка из Единого государственного реестра недвижимости об объекте недвижимости

Сведения о частях земельного участка

Земельный участок			
(вид объекта недвижимости)			
Лист № ___ Раздела **4**	Всего листов раздела **4:** ___	Всего разделов: **0**	Всего листов выписки: **2656**
21.03.2023 № КУВИ-001/2023-67368210			
Кадастровый номер:		**47:23:0000000:79**	

План (чертеж, схема) части земельного участка		Учетный номер части: **47:23:0000000:79/564**	
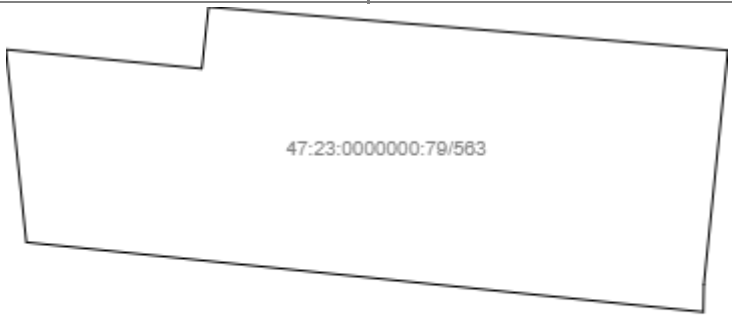			
Масштаб 1: _____	Условные обозначения:		

полное наименование должности	подпись	инициалы, фамилия

М.П.

Выписка из Единого государственного реестра недвижимости об объекте недвижимости

Сведения о частях земельного участка

Земельный участок			
(вид объекта недвижимости)			
Лист № ___ Раздела **4**	Всего листов раздела **4:** ___	Всего разделов: **0**	Всего листов выписки: **2656**
21.03.2023 № КУВИ-001/2023-67368210			
Кадастровый номер:		**47:23:0000000:79**	

План (чертеж, схема) части земельного участка		Учетный номер части: **47:23:0000000:79/565**	
Масштаб 1: _____	Условные обозначения:		

полное наименование должности	подпись	инициалы, фамилия

М.П.

Выписка из Единого государственного реестра недвижимости об объекте недвижимости

Сведения о частях земельного участка

Земельный участок			
(вид объекта недвижимости)			
Лист № ___ Раздела **4**	Всего листов раздела **4:** ___	Всего разделов: **0**	Всего листов выписки: **2656**
21.03.2023 № КУВИ-001/2023-67368210			
Кадастровый номер:		**47:23:0000000:79**	

План (чертеж, схема) части земельного участка		Учетный номер части: **47:23:0000000:79/566**	
Масштаб 1: _____	Условные обозначения:		

полное наименование должности	подпись	инициалы, фамилия

М.П.

Выписка из Единого государственного реестра недвижимости об объекте недвижимости

Сведения о частях земельного участка

Земельный участок			
(вид объекта недвижимости)			
Лист № ___ Раздела **4**	Всего листов раздела **4:** ___	Всего разделов: **0**	Всего листов выписки: **2656**
21.03.2023 № КУВИ-001/2023-67368210			
Кадастровый номер:		**47:23:0000000:79**	

План (чертеж, схема) части земельного участка		Учетный номер части: **47:23:0000000:79/567**	
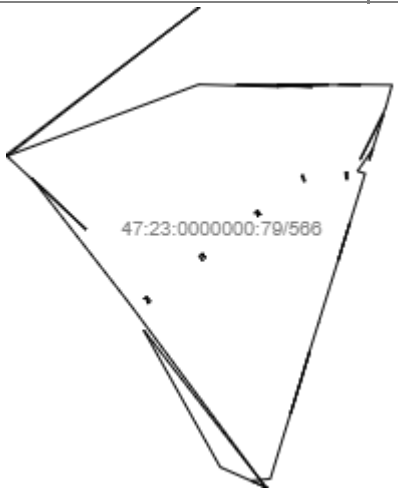			
Масштаб 1: _____	Условные обозначения:		

полное наименование должности	подпись	инициалы, фамилия

М.П.

Выписка из Единого государственного реестра недвижимости об объекте недвижимости

Сведения о частях земельного участка

Земельный участок			
(вид объекта недвижимости)			
Лист № ___ Раздела **4**	Всего листов раздела **4:** ___	Всего разделов: **0**	Всего листов выписки: **2656**
21.03.2023 № КУВИ-001/2023-67368210			
Кадастровый номер:		**47:23:0000000:79**	

План (чертеж, схема) части земельного участка		Учетный номер части: **47:23:0000000:79/568**	
			
Масштаб 1: _____	Условные обозначения:		

полное наименование должности	подпись	инициалы, фамилия

М.П.

Выписка из Единого государственного реестра недвижимости об объекте недвижимости

Сведения о частях земельного участка

Земельный участок			
(вид объекта недвижимости)			
Лист № ___ Раздела **4**	Всего листов раздела **4:** ___	Всего разделов: **0**	Всего листов выписки: **2656**
21.03.2023 № КУВИ-001/2023-67368210			
Кадастровый номер:		**47:23:0000000:79**	

План (чертеж, схема) части земельного участка		Учетный номер части: **47:23:0000000:79/569**	
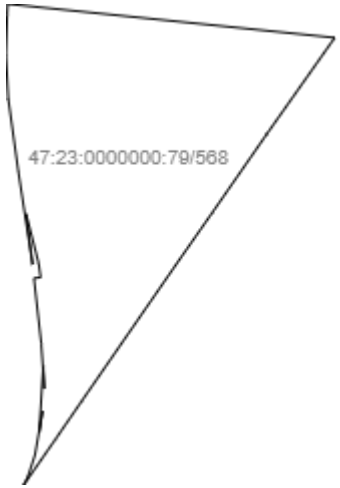			
Масштаб 1: _____	Условные обозначения:		

полное наименование должности	подпись	инициалы, фамилия

М.П.

Выписка из Единого государственного реестра недвижимости об объекте недвижимости

Сведения о частях земельного участка

Земельный участок			
(вид объекта недвижимости)			
Лист № ___ Раздела **4**	Всего листов раздела **4:** ___	Всего разделов: **0**	Всего листов выписки: **2656**
21.03.2023 № КУВИ-001/2023-67368210			
Кадастровый номер:		**47:23:0000000:79**	

План (чертеж, схема) части земельного участка		Учетный номер части: **47:23:0000000:79/570**	
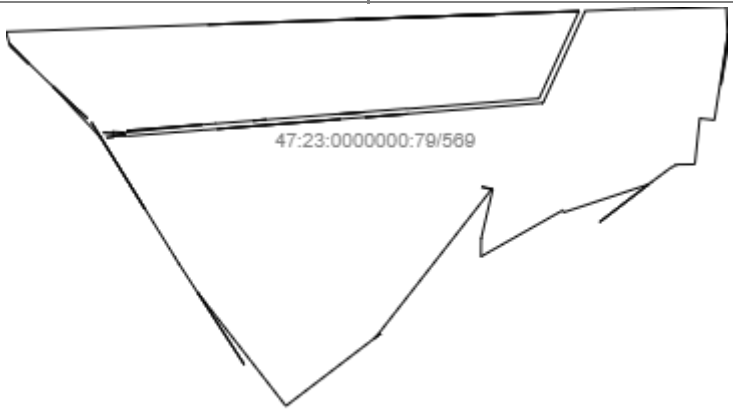			
Масштаб 1: _____	Условные обозначения:		

полное наименование должности	подпись	инициалы, фамилия

М.П.

Выписка из Единого государственного реестра недвижимости об объекте недвижимости

Сведения о частях земельного участка

Земельный участок			
(вид объекта недвижимости)			
Лист № ___ Раздела **4**	Всего листов раздела **4:** ___	Всего разделов: **0**	Всего листов выписки: **2656**
21.03.2023 № КУВИ-001/2023-67368210			
Кадастровый номер:		**47:23:0000000:79**	

План (чертеж, схема) части земельного участка		Учетный номер части: **47:23:0000000:79/571**	
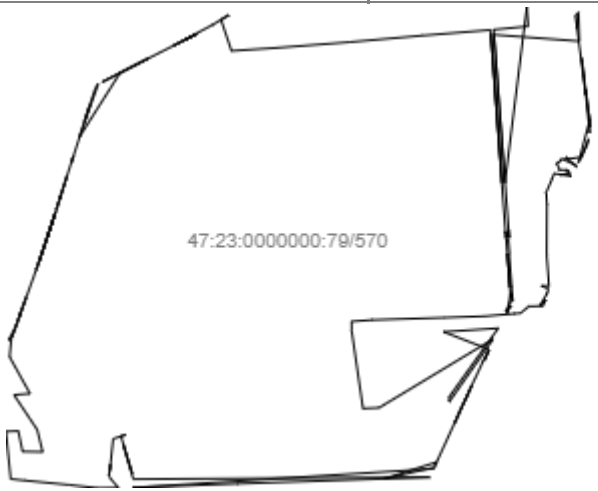			
Масштаб 1: _____	Условные обозначения:		

полное наименование должности	подпись	инициалы, фамилия

М.П.

Выписка из Единого государственного реестра недвижимости об объекте недвижимости

Сведения о частях земельного участка

Земельный участок			
(вид объекта недвижимости)			
Лист № ___ Раздела **4**	Всего листов раздела **4:** ___	Всего разделов: **0**	Всего листов выписки: **2656**
21.03.2023 № КУВИ-001/2023-67368210			
Кадастровый номер:		**47:23:0000000:79**	

План (чертеж, схема) части земельного участка		Учетный номер части: **47:23:0000000:79/572**	
Масштаб 1: _____	Условные обозначения:		

полное наименование должности	подпись	инициалы, фамилия

М.П.

Выписка из Единого государственного реестра недвижимости об объекте недвижимости

Сведения о частях земельного участка

Земельный участок			
(вид объекта недвижимости)			
Лист № ___ Раздела **4**	Всего листов раздела **4:** ___	Всего разделов: **0**	Всего листов выписки: **2656**
21.03.2023 № КУВИ-001/2023-67368210			
Кадастровый номер:		**47:23:0000000:79**	

План (чертеж, схема) части земельного участка		Учетный номер части: **47:23:0000000:79/573**	
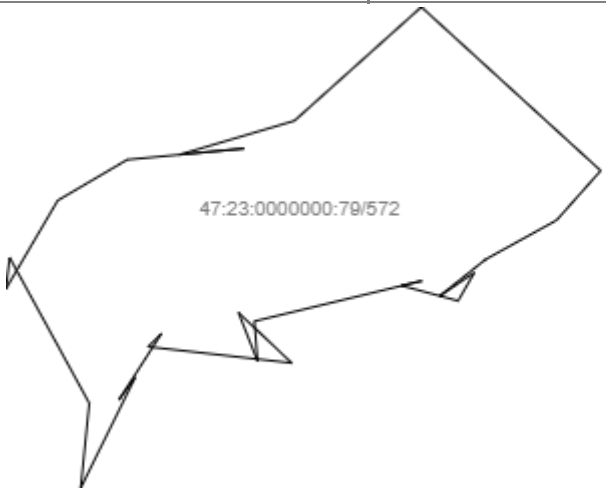			
Масштаб 1: _____	Условные обозначения:		

полное наименование должности	подпись	инициалы, фамилия

М.П.

Выписка из Единого государственного реестра недвижимости об объекте недвижимости

Сведения о частях земельного участка

Земельный участок			
(вид объекта недвижимости)			
Лист № ___ Раздела **4**	Всего листов раздела **4:** ___	Всего разделов: **0**	Всего листов выписки: **2656**
21.03.2023 № КУВИ-001/2023-67368210			
Кадастровый номер:		**47:23:0000000:79**	

План (чертеж, схема) части земельного участка		Учетный номер части: **47:23:0000000:79/574**	
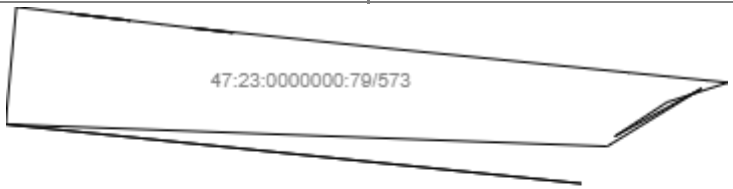			
Масштаб 1: _____	Условные обозначения:		

полное наименование должности	подпись	инициалы, фамилия

М.П.

Выписка из Единого государственного реестра недвижимости об объекте недвижимости

Сведения о частях земельного участка

Земельный участок			
(вид объекта недвижимости)			
Лист № ___ Раздела **4**	Всего листов раздела **4:** ___	Всего разделов: **0**	Всего листов выписки: **2656**
21.03.2023 № КУВИ-001/2023-67368210			
Кадастровый номер:		**47:23:0000000:79**	

План (чертеж, схема) части земельного участка		Учетный номер части: **47:23:0000000:79/575**	
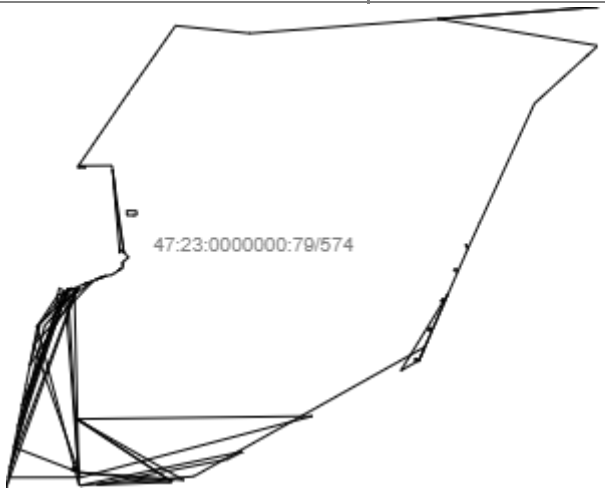			
Масштаб 1: _____	Условные обозначения:		

полное наименование должности	подпись	инициалы, фамилия

М.П.

Выписка из Единого государственного реестра недвижимости об объекте недвижимости

Сведения о частях земельного участка

Земельный участок			
(вид объекта недвижимости)			
Лист № ___ Раздела **4**	Всего листов раздела **4:** ___	Всего разделов: **0**	Всего листов выписки: **2656**
21.03.2023 № КУВИ-001/2023-67368210			
Кадастровый номер:		**47:23:0000000:79**	

План (чертеж, схема) части земельного участка		Учетный номер части: **47:23:0000000:79/576**	
Масштаб 1: _____	Условные обозначения:		

полное наименование должности	подпись	инициалы, фамилия

М.П.

Выписка из Единого государственного реестра недвижимости об объекте недвижимости

Сведения о частях земельного участка

Земельный участок			
(вид объекта недвижимости)			
Лист № ___ Раздела **4**	Всего листов раздела **4:** ___	Всего разделов: **0**	Всего листов выписки: **2656**
21.03.2023 № КУВИ-001/2023-67368210			
Кадастровый номер:		**47:23:0000000:79**	

План (чертеж, схема) части земельного участка		Учетный номер части: **47:23:0000000:79/577**	
Масштаб 1: _____	Условные обозначения:		

полное наименование должности	подпись	инициалы, фамилия

М.П.

Выписка из Единого государственного реестра недвижимости об объекте недвижимости

Сведения о частях земельного участка

Земельный участок			
(вид объекта недвижимости)			
Лист № ___ Раздела **4**	Всего листов раздела **4:** ___	Всего разделов: **0**	Всего листов выписки: **2656**
21.03.2023 № КУВИ-001/2023-67368210			
Кадастровый номер:		**47:23:0000000:79**	

План (чертеж, схема) части земельного участка		Учетный номер части: **47:23:0000000:79/578**	
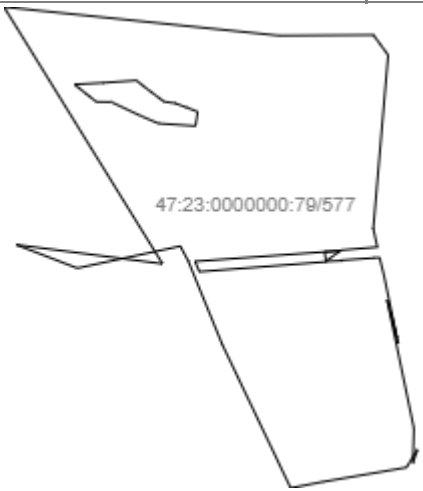			
Масштаб 1: _____	Условные обозначения:		

полное наименование должности	подпись	инициалы, фамилия

М.П.

Выписка из Единого государственного реестра недвижимости об объекте недвижимости

Сведения о частях земельного участка

Земельный участок			
(вид объекта недвижимости)			
Лист № ___ Раздела **4**	Всего листов раздела **4:** ___	Всего разделов: **0**	Всего листов выписки: **2656**
21.03.2023 № КУВИ-001/2023-67368210			
Кадастровый номер:		**47:23:0000000:79**	

План (чертеж, схема) части земельного участка		Учетный номер части: **47:23:0000000:79/579**	
Масштаб 1: _____	Условные обозначения:		

полное наименование должности	подпись	инициалы, фамилия

М.П.

Выписка из Единого государственного реестра недвижимости об объекте недвижимости

Сведения о частях земельного участка

Земельный участок			
(вид объекта недвижимости)			
Лист № ___ Раздела **4**	Всего листов раздела **4:** ___	Всего разделов: **0**	Всего листов выписки: **2656**
21.03.2023 № КУВИ-001/2023-67368210			
Кадастровый номер:		**47:23:0000000:79**	

План (чертеж, схема) части земельного участка		Учетный номер части: **47:23:0000000:79/580**	
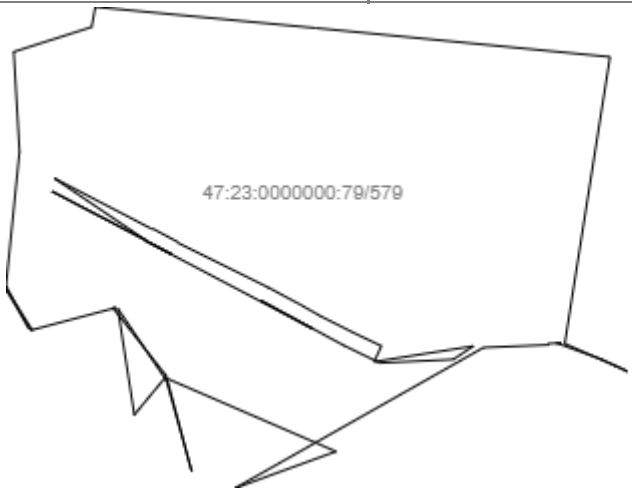			
Масштаб 1: _____	Условные обозначения:		

полное наименование должности	подпись	инициалы, фамилия

М.П.

Выписка из Единого государственного реестра недвижимости об объекте недвижимости

Сведения о частях земельного участка

Земельный участок			
(вид объекта недвижимости)			
Лист № ___ Раздела **4**	Всего листов раздела **4:** ___	Всего разделов: **0**	Всего листов выписки: **2656**
21.03.2023 № КУВИ-001/2023-67368210			
Кадастровый номер:		**47:23:0000000:79**	

План (чертеж, схема) части земельного участка		Учетный номер части: **47:23:0000000:79/581**	
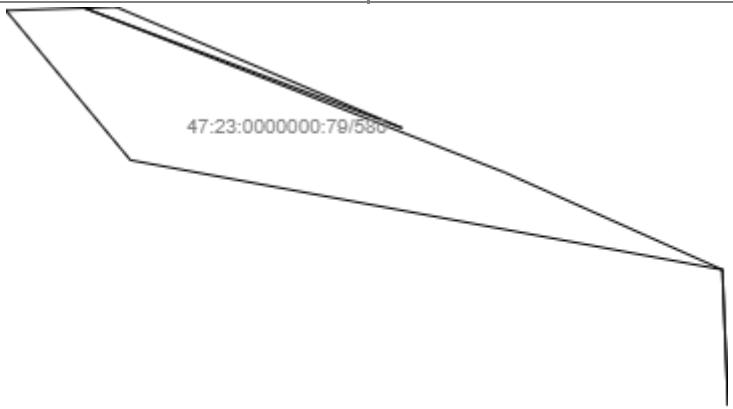			
Масштаб 1: _____	Условные обозначения:		

полное наименование должности	подпись	инициалы, фамилия

М.П.

Выписка из Единого государственного реестра недвижимости об объекте недвижимости

Сведения о частях земельного участка

Земельный участок			
(вид объекта недвижимости)			
Лист № ___ Раздела **4**	Всего листов раздела **4:** ___	Всего разделов: **0**	Всего листов выписки: **2656**
21.03.2023 № КУВИ-001/2023-67368210			
Кадастровый номер:		**47:23:0000000:79**	

План (чертеж, схема) части земельного участка		Учетный номер части: **47:23:0000000:79/582**	
Масштаб 1: _____	Условные обозначения:		

полное наименование должности	подпись	инициалы, фамилия

М.П.

Выписка из Единого государственного реестра недвижимости об объекте недвижимости

Сведения о частях земельного участка

Земельный участок			
(вид объекта недвижимости)			
Лист № ___ Раздела **4**	Всего листов раздела **4:** ___	Всего разделов: **0**	Всего листов выписки: **2656**
21.03.2023 № КУВИ-001/2023-67368210			
Кадастровый номер:		**47:23:0000000:79**	

План (чертеж, схема) части земельного участка		Учетный номер части: **47:23:0000000:79/583**	
Масштаб 1: _____	Условные обозначения:		

полное наименование должности	подпись	инициалы, фамилия

М.П.

Выписка из Единого государственного реестра недвижимости об объекте недвижимости

Сведения о частях земельного участка

Земельный участок			
(вид объекта недвижимости)			
Лист № ___ Раздела **4**	Всего листов раздела **4:** ___	Всего разделов: **0**	Всего листов выписки: **2656**
21.03.2023 № КУВИ-001/2023-67368210			
Кадастровый номер:		**47:23:0000000:79**	

План (чертеж, схема) части земельного участка		Учетный номер части: **47:23:0000000:79/584**	
Масштаб 1: _____	Условные обозначения:		

полное наименование должности	подпись	инициалы, фамилия

М.П.

Выписка из Единого государственного реестра недвижимости об объекте недвижимости

Сведения о частях земельного участка

Земельный участок			
(вид объекта недвижимости)			
Лист № ___ Раздела **4**	Всего листов раздела **4:** ___	Всего разделов: **0**	Всего листов выписки: **2656**
21.03.2023 № КУВИ-001/2023-67368210			
Кадастровый номер:		**47:23:0000000:79**	

План (чертеж, схема) части земельного участка		Учетный номер части: **47:23:0000000:79/585**	
Масштаб 1: _____	Условные обозначения:		

полное наименование должности	подпись	инициалы, фамилия

М.П.

Выписка из Единого государственного реестра недвижимости об объекте недвижимости

Сведения о частях земельного участка

Земельный участок			
(вид объекта недвижимости)			
Лист № ___ Раздела **4**	Всего листов раздела **4:** ___	Всего разделов: **0**	Всего листов выписки: **2656**
21.03.2023 № КУВИ-001/2023-67368210			
Кадастровый номер:		**47:23:0000000:79**	

План (чертеж, схема) части земельного участка		Учетный номер части: **47:23:0000000:79/586**	
Масштаб 1: _____	Условные обозначения:		

полное наименование должности	подпись	инициалы, фамилия

М.П.

Выписка из Единого государственного реестра недвижимости об объекте недвижимости

Сведения о частях земельного участка

Земельный участок			
(вид объекта недвижимости)			
Лист № ___ Раздела **4**	Всего листов раздела **4:** ___	Всего разделов: **0**	Всего листов выписки: **2656**
21.03.2023 № КУВИ-001/2023-67368210			
Кадастровый номер:		**47:23:0000000:79**	

План (чертеж, схема) части земельного участка		Учетный номер части: **47:23:0000000:79/587**	
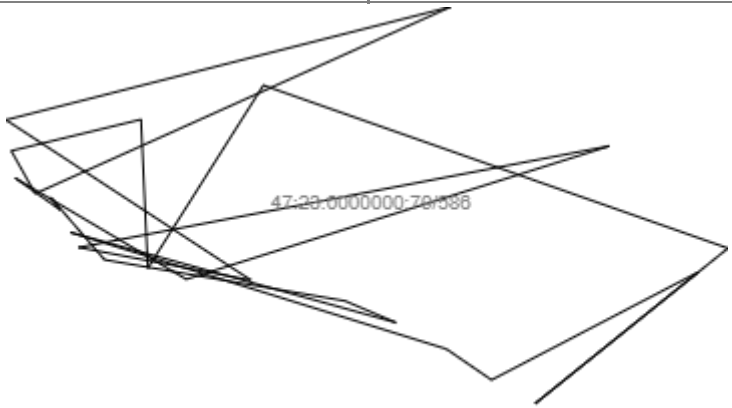			
Масштаб 1: _____	Условные обозначения:		

полное наименование должности	подпись	инициалы, фамилия

М.П.

Выписка из Единого государственного реестра недвижимости об объекте недвижимости

Сведения о частях земельного участка

Земельный участок			
(вид объекта недвижимости)			
Лист № ___ Раздела **4**	Всего листов раздела **4:** ___	Всего разделов: **0**	Всего листов выписки: **2656**
21.03.2023 № КУВИ-001/2023-67368210			
Кадастровый номер:		**47:23:0000000:79**	

План (чертеж, схема) части земельного участка		Учетный номер части: **47:23:0000000:79/588**	
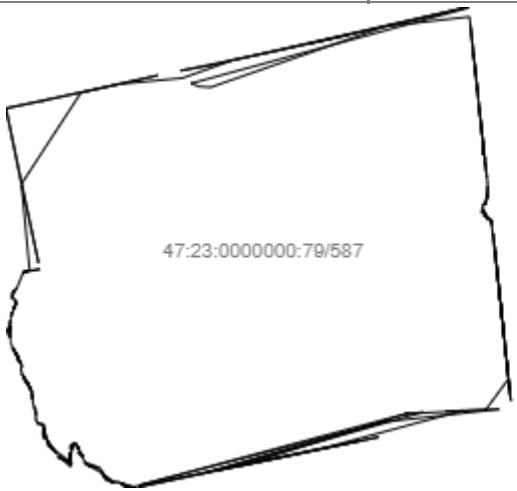			
Масштаб 1: _____	Условные обозначения:		

полное наименование должности	подпись	инициалы, фамилия

М.П.

Выписка из Единого государственного реестра недвижимости об объекте недвижимости

Сведения о частях земельного участка

Земельный участок			
(вид объекта недвижимости)			
Лист № ___ Раздела **4**	Всего листов раздела **4:** ___	Всего разделов: **0**	Всего листов выписки: **2656**
21.03.2023 № КУВИ-001/2023-67368210			
Кадастровый номер:		**47:23:0000000:79**	

План (чертеж, схема) части земельного участка		Учетный номер части: **47:23:0000000:79/589**	
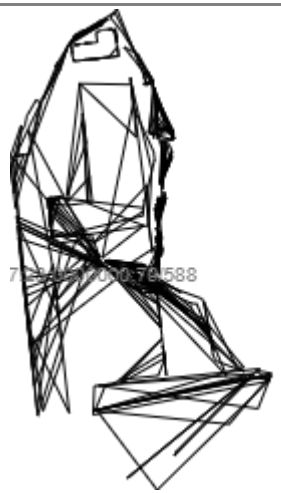			
Масштаб 1: _____	Условные обозначения:		

полное наименование должности	подпись	инициалы, фамилия

М.П.

Выписка из Единого государственного реестра недвижимости об объекте недвижимости

Сведения о частях земельного участка

Земельный участок			
(вид объекта недвижимости)			
Лист № ___ Раздела **4**	Всего листов раздела **4:** ___	Всего разделов: **0**	Всего листов выписки: **2656**
21.03.2023 № КУВИ-001/2023-67368210			
Кадастровый номер:		**47:23:0000000:79**	

План (чертеж, схема) части земельного участка		Учетный номер части: **47:23:0000000:79/590**	
Масштаб 1: _____	Условные обозначения:		

полное наименование должности	подпись	инициалы, фамилия

М.П.

Выписка из Единого государственного реестра недвижимости об объекте недвижимости

Сведения о частях земельного участка

Земельный участок			
(вид объекта недвижимости)			
Лист № ___ Раздела **4**	Всего листов раздела **4:** ___	Всего разделов: **0**	Всего листов выписки: **2656**
21.03.2023 № КУВИ-001/2023-67368210			
Кадастровый номер:		**47:23:0000000:79**	

План (чертеж, схема) части земельного участка		Учетный номер части: **47:23:0000000:79/591**	
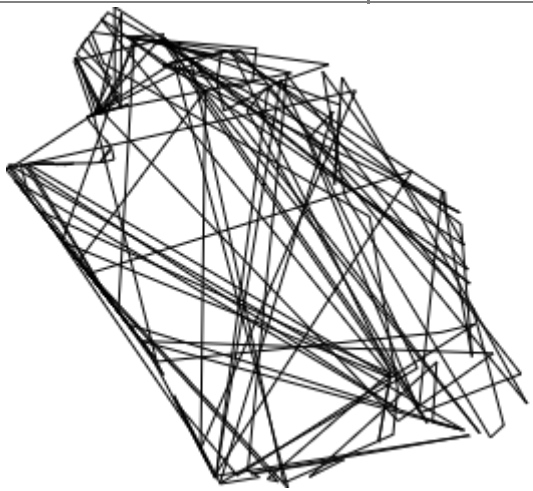			
Масштаб 1: _____	Условные обозначения:		

полное наименование должности	подпись	инициалы, фамилия

М.П.

Выписка из Единого государственного реестра недвижимости об объекте недвижимости

Сведения о частях земельного участка

Земельный участок			
(вид объекта недвижимости)			
Лист № ___ Раздела **4**	Всего листов раздела **4:** ___	Всего разделов: **0**	Всего листов выписки: **2656**
21.03.2023 № КУВИ-001/2023-67368210			
Кадастровый номер:		**47:23:0000000:79**	

План (чертеж, схема) части земельного участка		Учетный номер части: **47:23:0000000:79/592**	
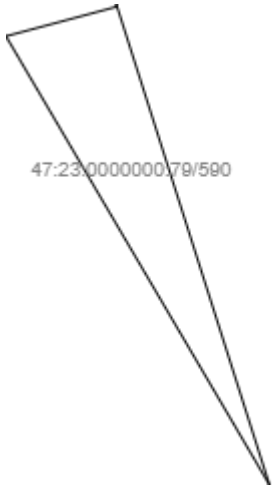			
Масштаб 1: _____	Условные обозначения:		

полное наименование должности	подпись	инициалы, фамилия

М.П.

Выписка из Единого государственного реестра недвижимости об объекте недвижимости

Сведения о частях земельного участка

Земельный участок			
(вид объекта недвижимости)			
Лист № ___ Раздела **4**	Всего листов раздела **4:** ___	Всего разделов: **0**	Всего листов выписки: **2656**
21.03.2023 № КУВИ-001/2023-67368210			
Кадастровый номер:		**47:23:0000000:79**	

План (чертеж, схема) части земельного участка		Учетный номер части: **47:23:0000000:79/593**	
Масштаб 1: _____	Условные обозначения:		

полное наименование должности	подпись	инициалы, фамилия

М.П.

Выписка из Единого государственного реестра недвижимости об объекте недвижимости

Сведения о частях земельного участка

Земельный участок			
(вид объекта недвижимости)			
Лист № ___ Раздела **4**	Всего листов раздела **4:** ___	Всего разделов: **0**	Всего листов выписки: **2656**
21.03.2023 № КУВИ-001/2023-67368210			
Кадастровый номер:		**47:23:0000000:79**	

План (чертеж, схема) части земельного участка		Учетный номер части: **47:23:0000000:79/594**	
Масштаб 1: _____	Условные обозначения:		

полное наименование должности	подпись	инициалы, фамилия

М.П.

Выписка из Единого государственного реестра недвижимости об объекте недвижимости

Сведения о частях земельного участка

Земельный участок			
(вид объекта недвижимости)			
Лист № ___ Раздела **4**	Всего листов раздела **4:** ___	Всего разделов: **0**	Всего листов выписки: **2656**
21.03.2023 № КУВИ-001/2023-67368210			
Кадастровый номер:		**47:23:0000000:79**	

План (чертеж, схема) части земельного участка		Учетный номер части: **47:23:0000000:79/595**	
Масштаб 1: _____	Условные обозначения:		

полное наименование должности	подпись	инициалы, фамилия

М.П.

Выписка из Единого государственного реестра недвижимости об объекте недвижимости

Сведения о частях земельного участка

Земельный участок			
(вид объекта недвижимости)			
Лист № ___ Раздела **4**	Всего листов раздела **4:** ___	Всего разделов: **0**	Всего листов выписки: **2656**
21.03.2023 № КУВИ-001/2023-67368210			
Кадастровый номер:		**47:23:0000000:79**	

План (чертеж, схема) части земельного участка		Учетный номер части: **47:23:0000000:79/596**	
Масштаб 1: _____	Условные обозначения:		

полное наименование должности	подпись	инициалы, фамилия

М.П.

Выписка из Единого государственного реестра недвижимости об объекте недвижимости

Сведения о частях земельного участка

Земельный участок			
(вид объекта недвижимости)			
Лист № ___ Раздела **4**	Всего листов раздела **4:** ___	Всего разделов: **0**	Всего листов выписки: **2656**
21.03.2023 № КУВИ-001/2023-67368210			
Кадастровый номер:		**47:23:0000000:79**	

План (чертеж, схема) части земельного участка		Учетный номер части: **47:23:0000000:79/597**	
Масштаб 1: _____	Условные обозначения:		

полное наименование должности	подпись	инициалы, фамилия

М.П.

Выписка из Единого государственного реестра недвижимости об объекте недвижимости

Сведения о частях земельного участка

Земельный участок			
(вид объекта недвижимости)			
Лист № ___ Раздела **4**	Всего листов раздела **4:** ___	Всего разделов: **0**	Всего листов выписки: **2656**
21.03.2023 № КУВИ-001/2023-67368210			
Кадастровый номер:		**47:23:0000000:79**	

План (чертеж, схема) части земельного участка		Учетный номер части: **47:23:0000000:79/598**	
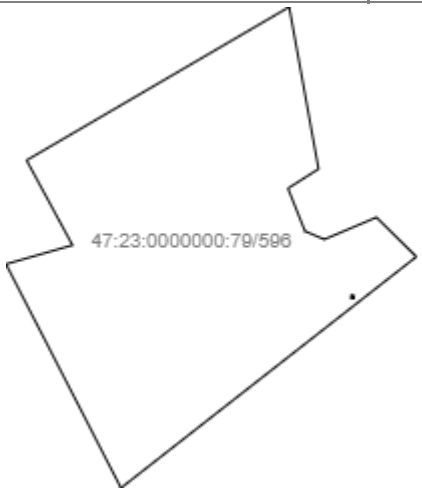			
Масштаб 1: _____	Условные обозначения:		

полное наименование должности	подпись	инициалы, фамилия

М.П.

Выписка из Единого государственного реестра недвижимости об объекте недвижимости

Сведения о частях земельного участка

Земельный участок			
(вид объекта недвижимости)			
Лист № ___ Раздела **4**	Всего листов раздела **4:** ___	Всего разделов: **0**	Всего листов выписки: **2656**
21.03.2023 № КУВИ-001/2023-67368210			
Кадастровый номер:		**47:23:0000000:79**	

План (чертеж, схема) части земельного участка		Учетный номер части: **47:23:0000000:79/599**	
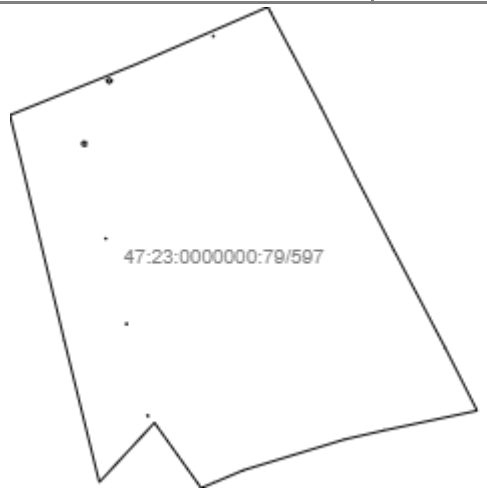			
Масштаб 1: _____	Условные обозначения:		

полное наименование должности	подпись	инициалы, фамилия

М.П.

Выписка из Единого государственного реестра недвижимости об объекте недвижимости

Сведения о частях земельного участка

Земельный участок			
(вид объекта недвижимости)			
Лист № ___ Раздела **4**	Всего листов раздела **4:** ___	Всего разделов: **0**	Всего листов выписки: **2656**
21.03.2023 № КУВИ-001/2023-67368210			
Кадастровый номер:		**47:23:0000000:79**	

План (чертеж, схема) части земельного участка		Учетный номер части: **47:23:0000000:79/600**	
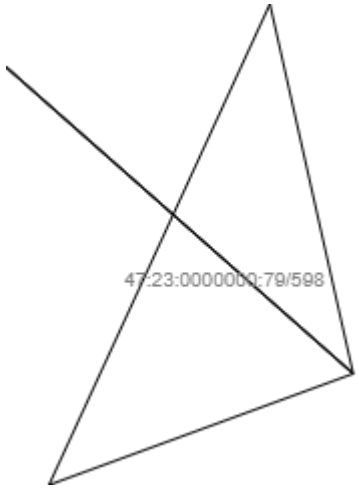			
Масштаб 1: _____	Условные обозначения:		

полное наименование должности	подпись	инициалы, фамилия

М.П.

Выписка из Единого государственного реестра недвижимости об объекте недвижимости

Сведения о частях земельного участка

Земельный участок			
(вид объекта недвижимости)			
Лист № ___ Раздела **4**	Всего листов раздела **4:** ___	Всего разделов: **0**	Всего листов выписки: **2656**
21.03.2023 № КУВИ-001/2023-67368210			
Кадастровый номер:		**47:23:0000000:79**	

План (чертеж, схема) части земельного участка		Учетный номер части: **47:23:0000000:79/601**	
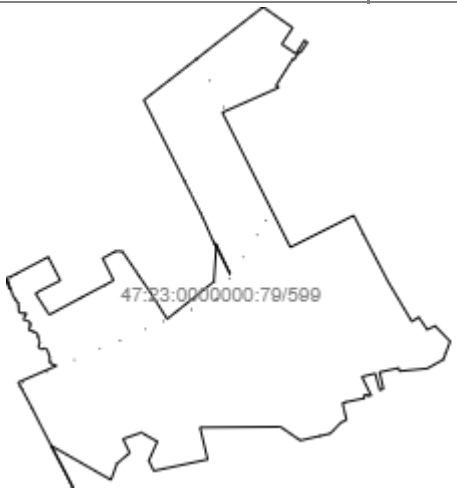			
Масштаб 1: _____	Условные обозначения:		

полное наименование должности	подпись	инициалы, фамилия

М.П.

Выписка из Единого государственного реестра недвижимости об объекте недвижимости

Сведения о частях земельного участка

Земельный участок			
(вид объекта недвижимости)			
Лист № ___ Раздела **4**	Всего листов раздела **4:** ___	Всего разделов: **0**	Всего листов выписки: **2656**
21.03.2023 № КУВИ-001/2023-67368210			
Кадастровый номер:		**47:23:0000000:79**	

План (чертеж, схема) части земельного участка		Учетный номер части: **47:23:0000000:79/602**	
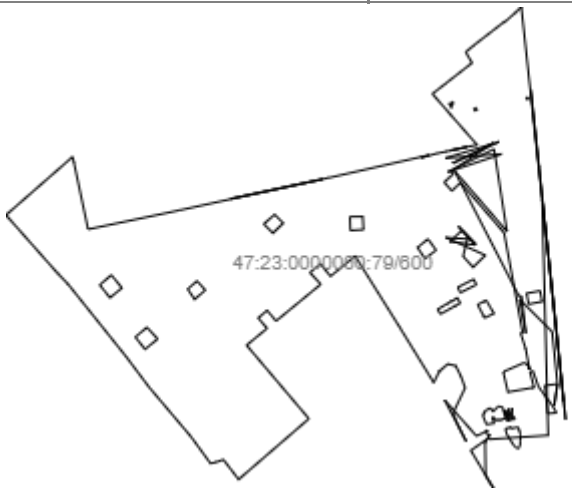			
Масштаб 1: _____	Условные обозначения:		

полное наименование должности	подпись	инициалы, фамилия

М.П.

Выписка из Единого государственного реестра недвижимости об объекте недвижимости

Сведения о частях земельного участка

Земельный участок			
(вид объекта недвижимости)			
Лист № ___ Раздела **4**	Всего листов раздела **4:** ___	Всего разделов: **0**	Всего листов выписки: **2656**
21.03.2023 № КУВИ-001/2023-67368210			
Кадастровый номер:		**47:23:0000000:79**	

План (чертеж, схема) части земельного участка		Учетный номер части: **47:23:0000000:79/603**	
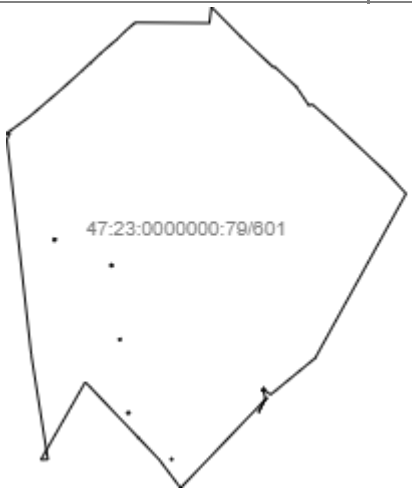			
Масштаб 1: _____	Условные обозначения:		

полное наименование должности	подпись	инициалы, фамилия

М.П.

Выписка из Единого государственного реестра недвижимости об объекте недвижимости

Сведения о частях земельного участка

Земельный участок			
(вид объекта недвижимости)			
Лист № ___ Раздела **4**	Всего листов раздела **4:** ___	Всего разделов: **0**	Всего листов выписки: **2656**
21.03.2023 № КУВИ-001/2023-67368210			
Кадастровый номер:		**47:23:0000000:79**	

План (чертеж, схема) части земельного участка		Учетный номер части: **47:23:0000000:79/604**	
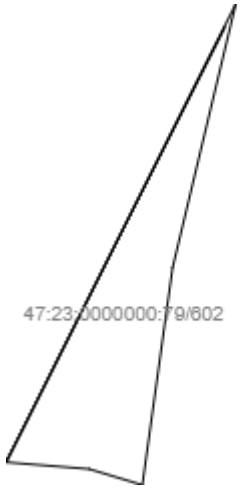			
Масштаб 1: _____	Условные обозначения:		

полное наименование должности	подпись	инициалы, фамилия

М.П.

Выписка из Единого государственного реестра недвижимости об объекте недвижимости

Сведения о частях земельного участка

Земельный участок			
(вид объекта недвижимости)			
Лист № ___ Раздела **4**	Всего листов раздела **4:** ___	Всего разделов: **0**	Всего листов выписки: **2656**
21.03.2023 № КУВИ-001/2023-67368210			
Кадастровый номер:		**47:23:0000000:79**	

План (чертеж, схема) части земельного участка		Учетный номер части: **47:23:0000000:79/605**	
Масштаб 1: _____	Условные обозначения:		

полное наименование должности	подпись	инициалы, фамилия

М.П.

Выписка из Единого государственного реестра недвижимости об объекте недвижимости

Сведения о частях земельного участка

Земельный участок			
(вид объекта недвижимости)			
Лист № ___ Раздела **4**	Всего листов раздела **4:** ___	Всего разделов: **0**	Всего листов выписки: **2656**
21.03.2023 № КУВИ-001/2023-67368210			
Кадастровый номер:		**47:23:0000000:79**	

План (чертеж, схема) части земельного участка		Учетный номер части: **47:23:0000000:79/606**	
Масштаб 1: _____	Условные обозначения:		

полное наименование должности	подпись	инициалы, фамилия

М.П.

Выписка из Единого государственного реестра недвижимости об объекте недвижимости

Сведения о частях земельного участка

Земельный участок			
(вид объекта недвижимости)			
Лист № ___ Раздела **4**	Всего листов раздела **4:** ___	Всего разделов: **0**	Всего листов выписки: **2656**
21.03.2023 № КУВИ-001/2023-67368210			
Кадастровый номер:		**47:23:0000000:79**	

План (чертеж, схема) части земельного участка		Учетный номер части: **47:23:0000000:79/607**	
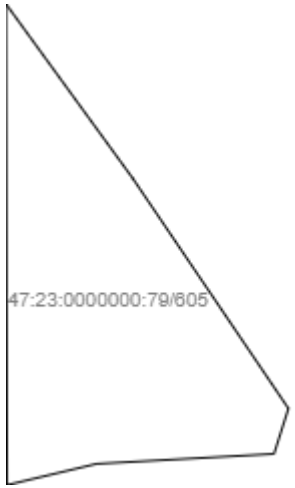			
Масштаб 1: _____	Условные обозначения:		

полное наименование должности	подпись	инициалы, фамилия

М.П.

Выписка из Единого государственного реестра недвижимости об объекте недвижимости

Сведения о частях земельного участка

Земельный участок			
(вид объекта недвижимости)			
Лист № ___ Раздела **4**	Всего листов раздела **4:** ___	Всего разделов: **0**	Всего листов выписки: **2656**
21.03.2023 № КУВИ-001/2023-67368210			
Кадастровый номер:		**47:23:0000000:79**	

План (чертеж, схема) части земельного участка		Учетный номер части: **47:23:0000000:79/608**	
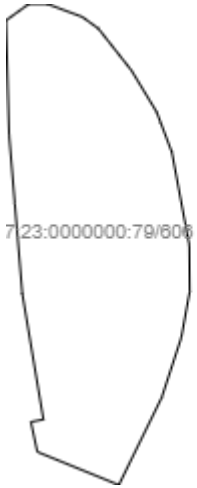			
Масштаб 1: _____	Условные обозначения:		

полное наименование должности	подпись	инициалы, фамилия

М.П.

Выписка из Единого государственного реестра недвижимости об объекте недвижимости

Сведения о частях земельного участка

Земельный участок			
(вид объекта недвижимости)			
Лист № ___ Раздела **4**	Всего листов раздела **4:** ___	Всего разделов: **0**	Всего листов выписки: **2656**
21.03.2023 № КУВИ-001/2023-67368210			
Кадастровый номер:		**47:23:0000000:79**	

План (чертеж, схема) части земельного участка		Учетный номер части: **47:23:0000000:79/609**	
Масштаб 1: _____	Условные обозначения:		

полное наименование должности	подпись	инициалы, фамилия

М.П.

Выписка из Единого государственного реестра недвижимости об объекте недвижимости

Сведения о частях земельного участка

Земельный участок			
(вид объекта недвижимости)			
Лист № ___ Раздела **4**	Всего листов раздела **4:** ___	Всего разделов: **0**	Всего листов выписки: **2656**
21.03.2023 № КУВИ-001/2023-67368210			
Кадастровый номер:		**47:23:0000000:79**	

План (чертеж, схема) части земельного участка		Учетный номер части: **47:23:0000000:79/610**	
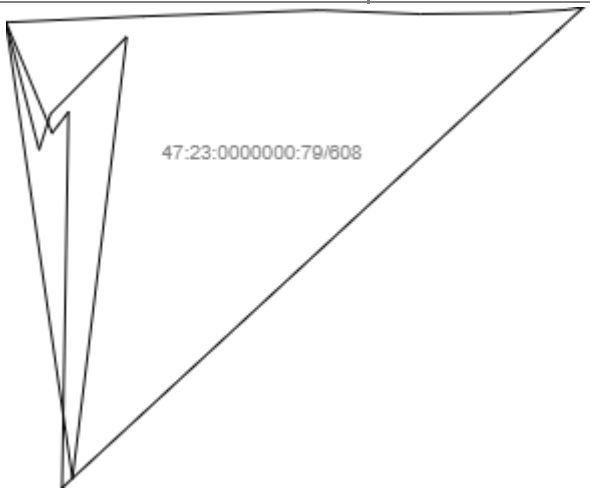			
Масштаб 1: _____	Условные обозначения:		

полное наименование должности	подпись	инициалы, фамилия

М.П.

Выписка из Единого государственного реестра недвижимости об объекте недвижимости

Сведения о частях земельного участка

Земельный участок			
(вид объекта недвижимости)			
Лист № ___ Раздела **4**	Всего листов раздела **4:** ___	Всего разделов: **0**	Всего листов выписки: **2656**
21.03.2023 № КУВИ-001/2023-67368210			
Кадастровый номер:		**47:23:0000000:79**	

План (чертеж, схема) части земельного участка		Учетный номер части: **47:23:0000000:79/611**	
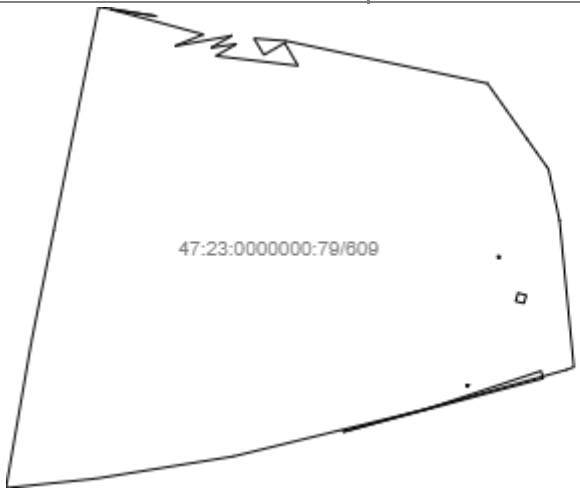			
Масштаб 1: _____	Условные обозначения:		

полное наименование должности	подпись	инициалы, фамилия

М.П.

Выписка из Единого государственного реестра недвижимости об объекте недвижимости

Сведения о частях земельного участка

Земельный участок			
(вид объекта недвижимости)			
Лист № ___ Раздела **4**	Всего листов раздела **4:** ___	Всего разделов: **0**	Всего листов выписки: **2656**
21.03.2023 № КУВИ-001/2023-67368210			
Кадастровый номер:		**47:23:0000000:79**	

План (чертеж, схема) части земельного участка		Учетный номер части: **47:23:0000000:79/612**	
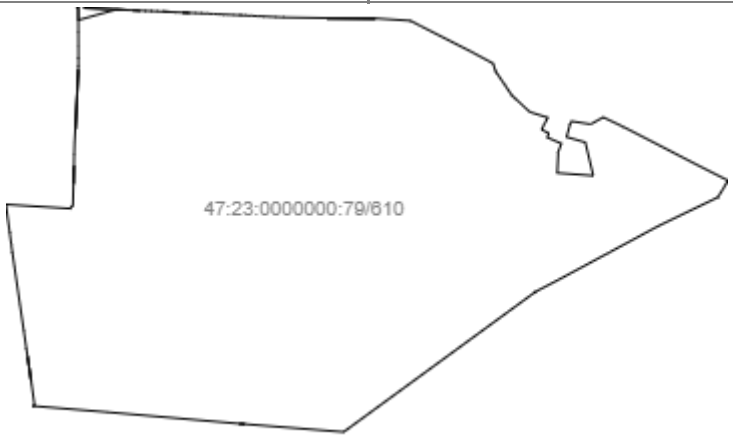			
Масштаб 1: _____	Условные обозначения:		

полное наименование должности	подпись	инициалы, фамилия

М.П.

Выписка из Единого государственного реестра недвижимости об объекте недвижимости

Сведения о частях земельного участка

Земельный участок			
(вид объекта недвижимости)			
Лист № ___ Раздела **4**	Всего листов раздела **4:** ___	Всего разделов: **0**	Всего листов выписки: **2656**
21.03.2023 № КУВИ-001/2023-67368210			
Кадастровый номер:		**47:23:0000000:79**	

План (чертеж, схема) части земельного участка		Учетный номер части: **47:23:0000000:79/613**	
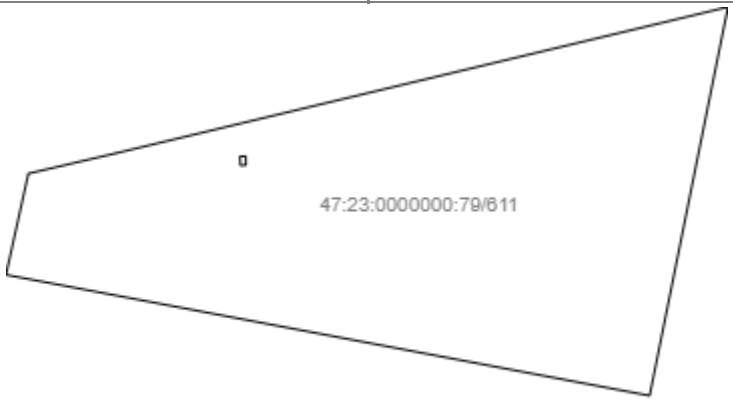			
Масштаб 1: _____	Условные обозначения:		

полное наименование должности	подпись	инициалы, фамилия

М.П.

Выписка из Единого государственного реестра недвижимости об объекте недвижимости

Сведения о частях земельного участка

Земельный участок			
(вид объекта недвижимости)			
Лист № ___ Раздела **4**	Всего листов раздела **4:** ___	Всего разделов: **0**	Всего листов выписки: **2656**
21.03.2023 № КУВИ-001/2023-67368210			
Кадастровый номер:		**47:23:0000000:79**	

План (чертеж, схема) части земельного участка		Учетный номер части: **47:23:0000000:79/614**	
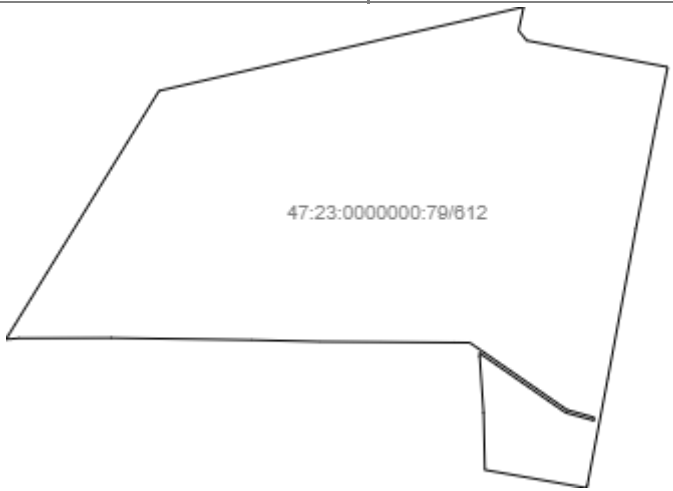			
Масштаб 1: _____	Условные обозначения:		

полное наименование должности	подпись	инициалы, фамилия

М.П.

Выписка из Единого государственного реестра недвижимости об объекте недвижимости

Сведения о частях земельного участка

Земельный участок			
(вид объекта недвижимости)			
Лист № ___ Раздела **4**	Всего листов раздела **4:** ___	Всего разделов: **0**	Всего листов выписки: **2656**
21.03.2023 № КУВИ-001/2023-67368210			
Кадастровый номер:		**47:23:0000000:79**	

План (чертеж, схема) части земельного участка		Учетный номер части: **47:23:0000000:79/615**	
Масштаб 1: _____	Условные обозначения:		

полное наименование должности	подпись	инициалы, фамилия

М.П.

Выписка из Единого государственного реестра недвижимости об объекте недвижимости

Сведения о частях земельного участка

Земельный участок			
(вид объекта недвижимости)			
Лист № ___ Раздела **4**	Всего листов раздела **4:** ___	Всего разделов: **0**	Всего листов выписки: **2656**
21.03.2023 № КУВИ-001/2023-67368210			
Кадастровый номер:		**47:23:0000000:79**	

План (чертеж, схема) части земельного участка		Учетный номер части: **47:23:0000000:79/616**	
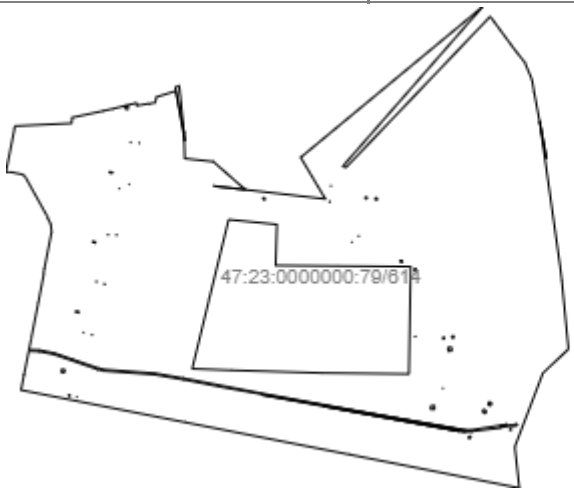			
Масштаб 1: _____	Условные обозначения:		

полное наименование должности	подпись	инициалы, фамилия

М.П.

Выписка из Единого государственного реестра недвижимости об объекте недвижимости

Сведения о частях земельного участка

Земельный участок			
(вид объекта недвижимости)			
Лист № ___ Раздела **4**	Всего листов раздела **4:** ___	Всего разделов: **0**	Всего листов выписки: **2656**
21.03.2023 № КУВИ-001/2023-67368210			
Кадастровый номер:		**47:23:0000000:79**	

План (чертеж, схема) части земельного участка		Учетный номер части: **47:23:0000000:79/617**	
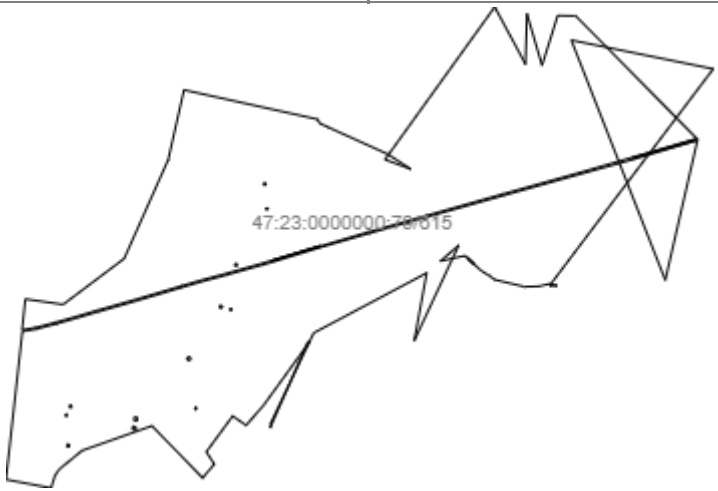			
Масштаб 1: _____	Условные обозначения:		

полное наименование должности	подпись	инициалы, фамилия

М.П.

Выписка из Единого государственного реестра недвижимости об объекте недвижимости

Сведения о частях земельного участка

Земельный участок			
(вид объекта недвижимости)			
Лист № ___ Раздела **4**	Всего листов раздела **4:** ___	Всего разделов: **0**	Всего листов выписки: **2656**
21.03.2023 № КУВИ-001/2023-67368210			
Кадастровый номер:		**47:23:0000000:79**	

План (чертеж, схема) части земельного участка		Учетный номер части: **47:23:0000000:79/618**	
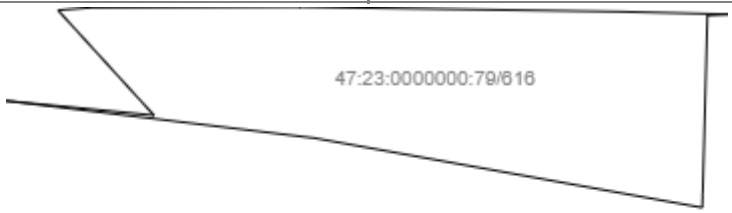			
Масштаб 1: _____	Условные обозначения:		

полное наименование должности	подпись	инициалы, фамилия

М.П.

Выписка из Единого государственного реестра недвижимости об объекте недвижимости

Сведения о частях земельного участка

Земельный участок			
(вид объекта недвижимости)			
Лист № ___ Раздела **4**	Всего листов раздела **4:** ___	Всего разделов: **0**	Всего листов выписки: **2656**
21.03.2023 № КУВИ-001/2023-67368210			
Кадастровый номер:		**47:23:0000000:79**	

План (чертеж, схема) части земельного участка		Учетный номер части: **47:23:0000000:79/619**	
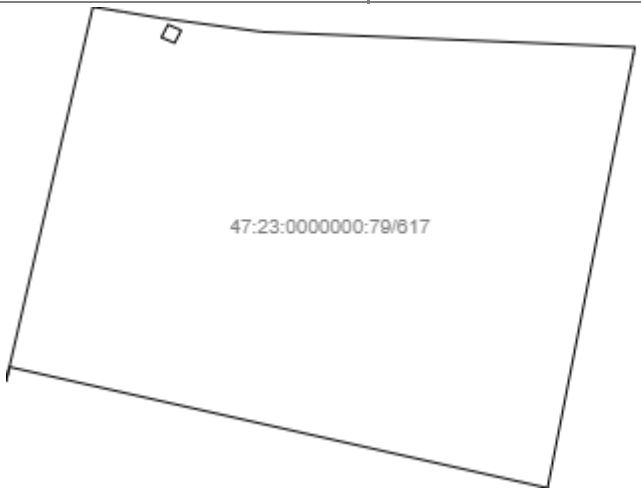			
Масштаб 1: _____	Условные обозначения:		

полное наименование должности	подпись	инициалы, фамилия

М.П.

Выписка из Единого государственного реестра недвижимости об объекте недвижимости

Сведения о частях земельного участка

Земельный участок			
(вид объекта недвижимости)			
Лист № ___ Раздела **4**	Всего листов раздела **4:** ___	Всего разделов: **0**	Всего листов выписки: **2656**
21.03.2023 № КУВИ-001/2023-67368210			
Кадастровый номер:		**47:23:0000000:79**	

План (чертеж, схема) части земельного участка		Учетный номер части: **47:23:0000000:79/620**	
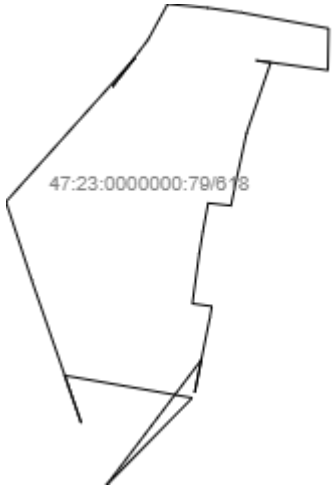			
Масштаб 1: _____	Условные обозначения:		

полное наименование должности	подпись	инициалы, фамилия

М.П.

Выписка из Единого государственного реестра недвижимости об объекте недвижимости

Сведения о частях земельного участка

Земельный участок			
(вид объекта недвижимости)			
Лист № ___ Раздела **4**	Всего листов раздела **4:** ___	Всего разделов: **0**	Всего листов выписки: **2656**
21.03.2023 № КУВИ-001/2023-67368210			
Кадастровый номер:		**47:23:0000000:79**	

План (чертеж, схема) части земельного участка		Учетный номер части: **47:23:0000000:79/621**	
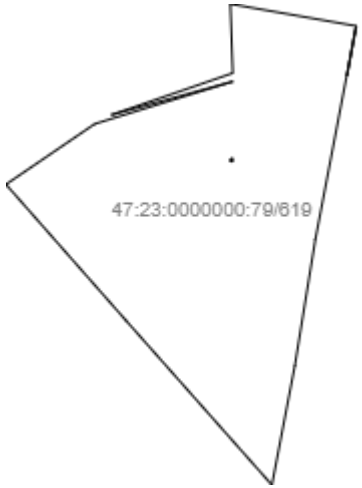			
Масштаб 1: _____	Условные обозначения:		

полное наименование должности	подпись	инициалы, фамилия

М.П.

Выписка из Единого государственного реестра недвижимости об объекте недвижимости

Сведения о частях земельного участка

Земельный участок			
(вид объекта недвижимости)			
Лист № ___ Раздела **4**	Всего листов раздела **4:** ___	Всего разделов: **0**	Всего листов выписки: **2656**
21.03.2023 № КУВИ-001/2023-67368210			
Кадастровый номер:		**47:23:0000000:79**	

План (чертеж, схема) части земельного участка		Учетный номер части: **47:23:0000000:79/622**	
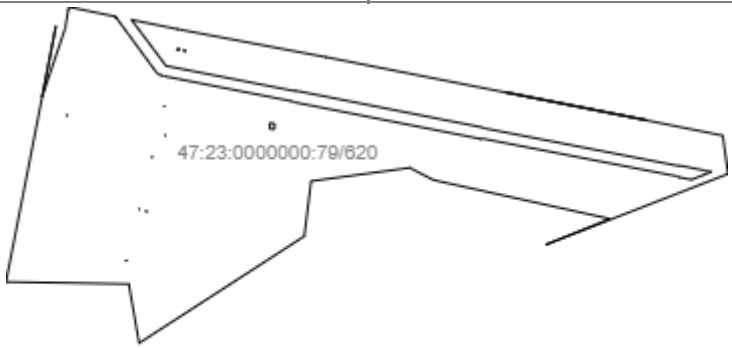			
Масштаб 1: _____	Условные обозначения:		

полное наименование должности	подпись	инициалы, фамилия

М.П.

Выписка из Единого государственного реестра недвижимости об объекте недвижимости

Сведения о частях земельного участка

Земельный участок			
(вид объекта недвижимости)			
Лист № ___ Раздела **4**	Всего листов раздела **4:** ___	Всего разделов: **0**	Всего листов выписки: **2656**
21.03.2023 № КУВИ-001/2023-67368210			
Кадастровый номер:		**47:23:0000000:79**	

План (чертеж, схема) части земельного участка		Учетный номер части: **47:23:0000000:79/623**	
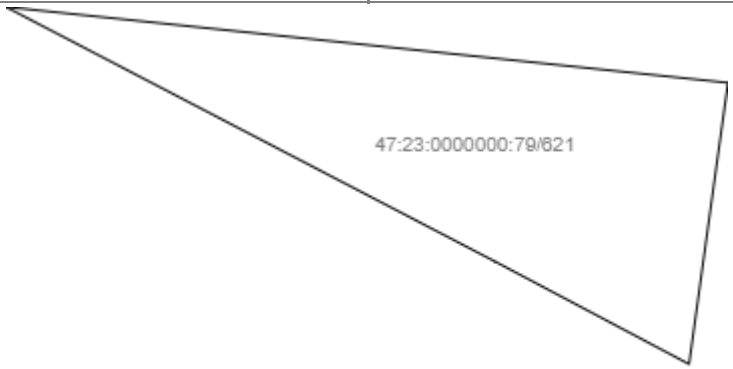			
Масштаб 1: _____	Условные обозначения:		

полное наименование должности	подпись	инициалы, фамилия

М.П.

Выписка из Единого государственного реестра недвижимости об объекте недвижимости

Сведения о частях земельного участка

Земельный участок			
(вид объекта недвижимости)			
Лист № ___ Раздела **4**	Всего листов раздела **4:** ___	Всего разделов: **0**	Всего листов выписки: **2656**
21.03.2023 № КУВИ-001/2023-67368210			
Кадастровый номер:		**47:23:0000000:79**	

План (чертеж, схема) части земельного участка		Учетный номер части: **47:23:0000000:79/624**	
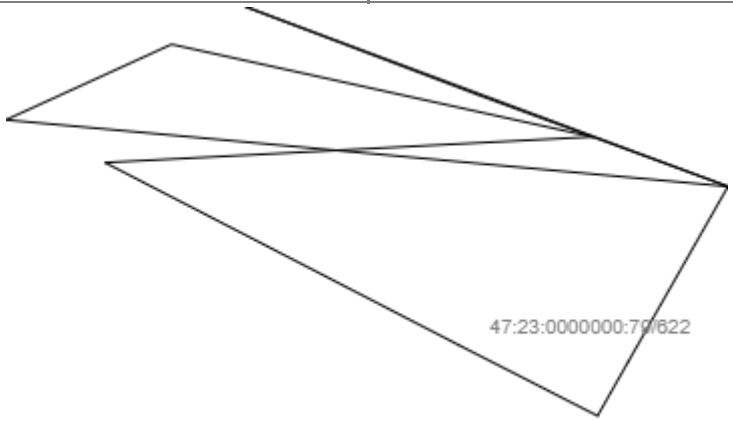			
Масштаб 1: _____	Условные обозначения:		

полное наименование должности	подпись	инициалы, фамилия

М.П.

Выписка из Единого государственного реестра недвижимости об объекте недвижимости

Сведения о частях земельного участка

Земельный участок			
(вид объекта недвижимости)			
Лист № ___ Раздела **4**	Всего листов раздела **4:** ___	Всего разделов: **0**	Всего листов выписки: **2656**
21.03.2023 № КУВИ-001/2023-67368210			
Кадастровый номер:		**47:23:0000000:79**	

План (чертеж, схема) части земельного участка		Учетный номер части: **47:23:0000000:79/625**	
Масштаб 1: _____	Условные обозначения:		

полное наименование должности	подпись	инициалы, фамилия

М.П.

Выписка из Единого государственного реестра недвижимости об объекте недвижимости

Сведения о частях земельного участка

Земельный участок			
(вид объекта недвижимости)			
Лист № ___ Раздела **4**	Всего листов раздела **4:** ___	Всего разделов: **0**	Всего листов выписки: **2656**
21.03.2023 № КУВИ-001/2023-67368210			
Кадастровый номер:		**47:23:0000000:79**	

План (чертеж, схема) части земельного участка		Учетный номер части: **47:23:0000000:79/626**	
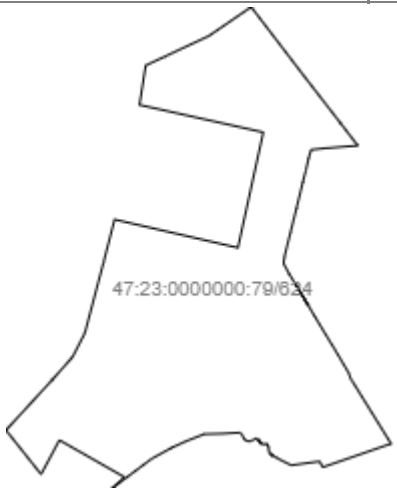			
Масштаб 1: _____	Условные обозначения:		

полное наименование должности	подпись	инициалы, фамилия

М.П.

Выписка из Единого государственного реестра недвижимости об объекте недвижимости

Сведения о частях земельного участка

Земельный участок			
(вид объекта недвижимости)			
Лист № ___ Раздела **4**	Всего листов раздела **4:** ___	Всего разделов: **0**	Всего листов выписки: **2656**
21.03.2023 № КУВИ-001/2023-67368210			
Кадастровый номер:		**47:23:0000000:79**	

План (чертеж, схема) части земельного участка		Учетный номер части: **47:23:0000000:79/627**	
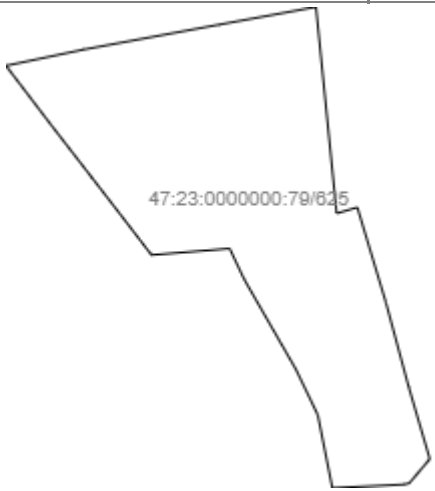			
Масштаб 1: _____	Условные обозначения:		

полное наименование должности	подпись	инициалы, фамилия

М.П.

Выписка из Единого государственного реестра недвижимости об объекте недвижимости

Сведения о частях земельного участка

Земельный участок			
(вид объекта недвижимости)			
Лист № ___ Раздела **4**	Всего листов раздела **4:** ___	Всего разделов: **0**	Всего листов выписки: **2656**
21.03.2023 № КУВИ-001/2023-67368210			
Кадастровый номер:		**47:23:0000000:79**	

План (чертеж, схема) части земельного участка		Учетный номер части: **47:23:0000000:79/628**	
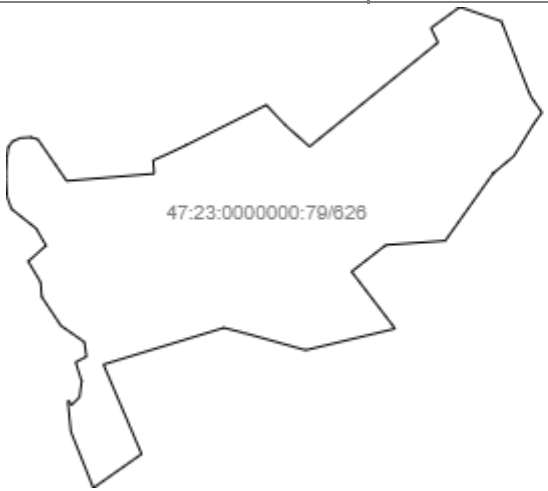			
Масштаб 1: _____	Условные обозначения:		

полное наименование должности	подпись	инициалы, фамилия

М.П.

Выписка из Единого государственного реестра недвижимости об объекте недвижимости

Сведения о частях земельного участка

Земельный участок			
(вид объекта недвижимости)			
Лист № ___ Раздела **4**	Всего листов раздела **4:** ___	Всего разделов: **0**	Всего листов выписки: **2656**
21.03.2023 № КУВИ-001/2023-67368210			
Кадастровый номер:		**47:23:0000000:79**	

План (чертеж, схема) части земельного участка		Учетный номер части: **47:23:0000000:79/629**	
Масштаб 1: _____	Условные обозначения:		

полное наименование должности	подпись	инициалы, фамилия

М.П.

Выписка из Единого государственного реестра недвижимости об объекте недвижимости

Сведения о частях земельного участка

Земельный участок			
(вид объекта недвижимости)			
Лист № ___ Раздела **4**	Всего листов раздела **4:** ___	Всего разделов: **0**	Всего листов выписки: **2656**
21.03.2023 № КУВИ-001/2023-67368210			
Кадастровый номер:		**47:23:0000000:79**	

План (чертеж, схема) части земельного участка		Учетный номер части: **47:23:0000000:79/630**	
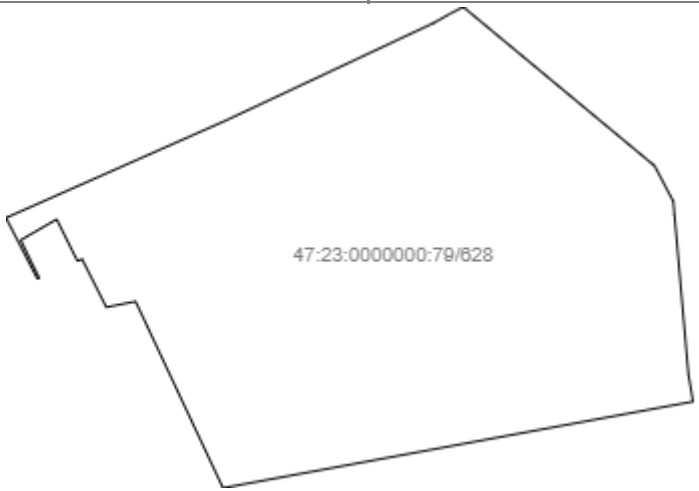			
Масштаб 1: _____	Условные обозначения:		

полное наименование должности	подпись	инициалы, фамилия

М.П.

Выписка из Единого государственного реестра недвижимости об объекте недвижимости

Сведения о частях земельного участка

Земельный участок			
(вид объекта недвижимости)			
Лист № ___ Раздела **4**	Всего листов раздела **4:** ___	Всего разделов: **0**	Всего листов выписки: **2656**
21.03.2023 № КУВИ-001/2023-67368210			
Кадастровый номер:		**47:23:0000000:79**	

План (чертеж, схема) части земельного участка		Учетный номер части: **47:23:0000000:79/631**	
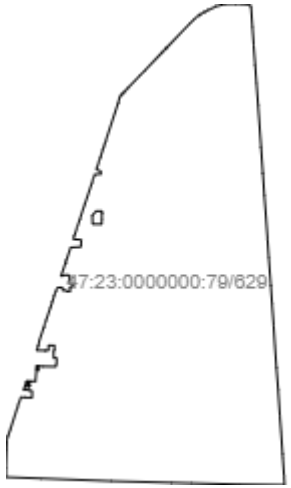			
Масштаб 1: _____	Условные обозначения:		

полное наименование должности	подпись	инициалы, фамилия

М.П.

Выписка из Единого государственного реестра недвижимости об объекте недвижимости

Сведения о частях земельного участка

Земельный участок			
(вид объекта недвижимости)			
Лист № ___ Раздела **4**	Всего листов раздела **4:** ___	Всего разделов: **0**	Всего листов выписки: **2656**
21.03.2023 № КУВИ-001/2023-67368210			
Кадастровый номер:		**47:23:0000000:79**	

План (чертеж, схема) части земельного участка		Учетный номер части: **47:23:0000000:79/632**	
Масштаб 1: _____	Условные обозначения:		

полное наименование должности	подпись	инициалы, фамилия

М.П.

Выписка из Единого государственного реестра недвижимости об объекте недвижимости

Сведения о частях земельного участка

Земельный участок			
(вид объекта недвижимости)			
Лист № ___ Раздела **4**	Всего листов раздела **4:** ___	Всего разделов: **0**	Всего листов выписки: **2656**
21.03.2023 № КУВИ-001/2023-67368210			
Кадастровый номер:		**47:23:0000000:79**	

План (чертеж, схема) части земельного участка		Учетный номер части: **47:23:0000000:79/633**	
Масштаб 1: _____	Условные обозначения:		

полное наименование должности	подпись	инициалы, фамилия

М.П.

Выписка из Единого государственного реестра недвижимости об объекте недвижимости

Сведения о частях земельного участка

Земельный участок			
(вид объекта недвижимости)			
Лист № ___ Раздела **4**	Всего листов раздела **4:** ___	Всего разделов: **0**	Всего листов выписки: **2656**
21.03.2023 № КУВИ-001/2023-67368210			
Кадастровый номер:		**47:23:0000000:79**	

План (чертеж, схема) части земельного участка		Учетный номер части: **47:23:0000000:79/634**	
Масштаб 1: _____	Условные обозначения:		

полное наименование должности	подпись	инициалы, фамилия

М.П.

Выписка из Единого государственного реестра недвижимости об объекте недвижимости

Сведения о частях земельного участка

Земельный участок			
(вид объекта недвижимости)			
Лист № ___ Раздела **4**	Всего листов раздела **4:** ___	Всего разделов: **0**	Всего листов выписки: **2656**
21.03.2023 № КУВИ-001/2023-67368210			
Кадастровый номер:		**47:23:0000000:79**	

План (чертеж, схема) части земельного участка		Учетный номер части: **47:23:0000000:79/635**	
Масштаб 1: _____	Условные обозначения:		

полное наименование должности	подпись	инициалы, фамилия

М.П.

Выписка из Единого государственного реестра недвижимости об объекте недвижимости

Сведения о частях земельного участка

Земельный участок			
(вид объекта недвижимости)			
Лист № ___ Раздела **4**	Всего листов раздела **4:** ___	Всего разделов: **0**	Всего листов выписки: **2656**
21.03.2023 № КУВИ-001/2023-67368210			
Кадастровый номер:		**47:23:0000000:79**	

План (чертеж, схема) части земельного участка		Учетный номер части: **47:23:0000000:79/636**	
Масштаб 1: _____	Условные обозначения:		

полное наименование должности	подпись	инициалы, фамилия

М.П.

Выписка из Единого государственного реестра недвижимости об объекте недвижимости

Сведения о частях земельного участка

Земельный участок			
(вид объекта недвижимости)			
Лист № ___ Раздела **4**	Всего листов раздела **4:** ___	Всего разделов: **0**	Всего листов выписки: **2656**
21.03.2023 № КУВИ-001/2023-67368210			
Кадастровый номер:		**47:23:0000000:79**	

План (чертеж, схема) части земельного участка		Учетный номер части: **47:23:0000000:79/637**	
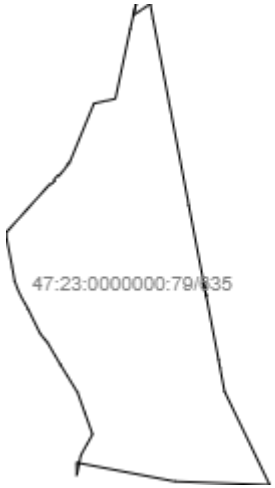			
Масштаб 1: _____	Условные обозначения:		

полное наименование должности	подпись	инициалы, фамилия

М.П.

Выписка из Единого государственного реестра недвижимости об объекте недвижимости

Сведения о частях земельного участка

Земельный участок			
(вид объекта недвижимости)			
Лист № ___ Раздела **4**	Всего листов раздела **4:** ___	Всего разделов: **0**	Всего листов выписки: **2656**
21.03.2023 № КУВИ-001/2023-67368210			
Кадастровый номер:		**47:23:0000000:79**	

План (чертеж, схема) части земельного участка		Учетный номер части: **47:23:0000000:79/638**	
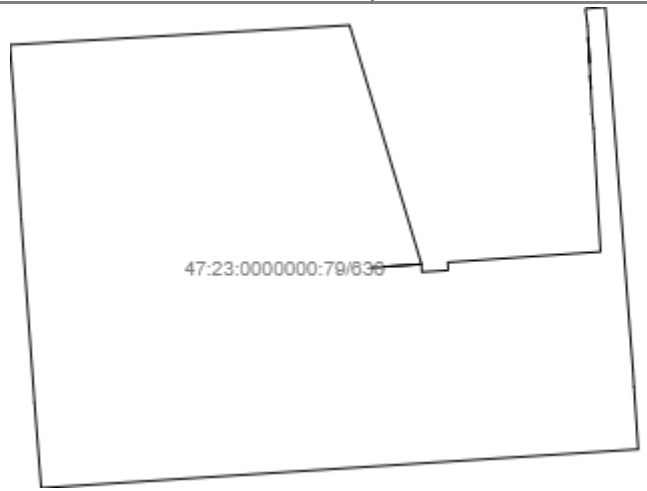			
Масштаб 1: _____	Условные обозначения:		

полное наименование должности	подпись	инициалы, фамилия

М.П.

Выписка из Единого государственного реестра недвижимости об объекте недвижимости

Сведения о частях земельного участка

Земельный участок			
(вид объекта недвижимости)			
Лист № ___ Раздела **4**	Всего листов раздела **4:** ___	Всего разделов: **0**	Всего листов выписки: **2656**
21.03.2023 № КУВИ-001/2023-67368210			
Кадастровый номер:		**47:23:0000000:79**	

План (чертеж, схема) части земельного участка		Учетный номер части: **47:23:0000000:79/639**	
Масштаб 1: _____	Условные обозначения:		

полное наименование должности	подпись	инициалы, фамилия

М.П.

Выписка из Единого государственного реестра недвижимости об объекте недвижимости

Сведения о частях земельного участка

Земельный участок			
(вид объекта недвижимости)			
Лист № ___ Раздела **4**	Всего листов раздела **4:** ___	Всего разделов: **0**	Всего листов выписки: **2656**
21.03.2023 № КУВИ-001/2023-67368210			
Кадастровый номер:		**47:23:0000000:79**	

План (чертеж, схема) части земельного участка		Учетный номер части: **47:23:0000000:79/640**	
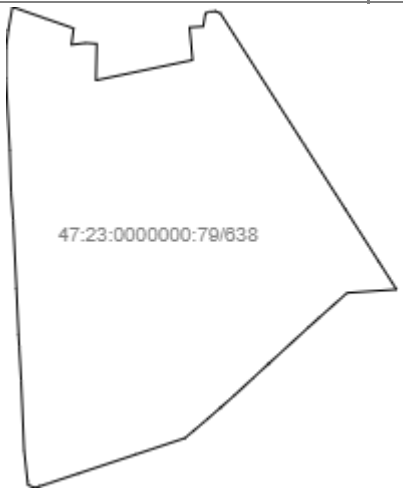			
Масштаб 1: _____	Условные обозначения:		

полное наименование должности	подпись	инициалы, фамилия

М.П.

Выписка из Единого государственного реестра недвижимости об объекте недвижимости

Сведения о частях земельного участка

Земельный участок			
(вид объекта недвижимости)			
Лист № ___ Раздела **4**	Всего листов раздела **4:** ___	Всего разделов: **0**	Всего листов выписки: **2656**
21.03.2023 № КУВИ-001/2023-67368210			
Кадастровый номер:		**47:23:0000000:79**	

План (чертеж, схема) части земельного участка		Учетный номер части: **47:23:0000000:79/641**	
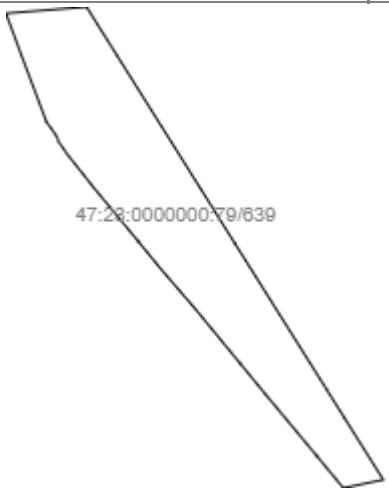			
Масштаб 1: _____	Условные обозначения:		

полное наименование должности	подпись	инициалы, фамилия

М.П.

Выписка из Единого государственного реестра недвижимости об объекте недвижимости

Сведения о частях земельного участка

Земельный участок			
(вид объекта недвижимости)			
Лист № ___ Раздела **4**	Всего листов раздела **4:** ___	Всего разделов: **0**	Всего листов выписки: **2656**
21.03.2023 № КУВИ-001/2023-67368210			
Кадастровый номер:		**47:23:0000000:79**	

План (чертеж, схема) части земельного участка		Учетный номер части: **47:23:0000000:79/642**	
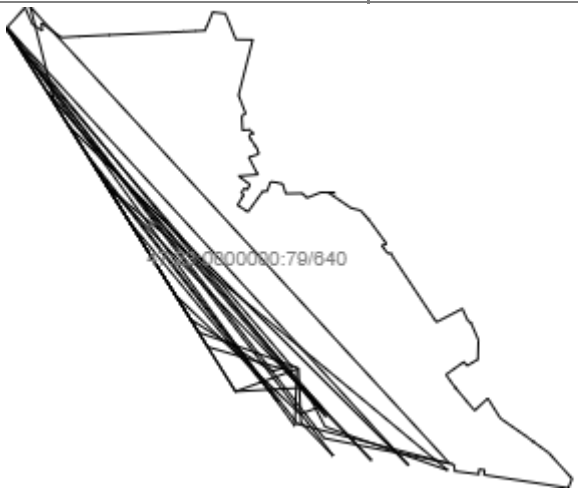			
Масштаб 1: _____	Условные обозначения:		

полное наименование должности	подпись	инициалы, фамилия

М.П.

Выписка из Единого государственного реестра недвижимости об объекте недвижимости

Сведения о частях земельного участка

Земельный участок			
(вид объекта недвижимости)			
Лист № ___ Раздела **4**	Всего листов раздела **4:** ___	Всего разделов: **0**	Всего листов выписки: **2656**
21.03.2023 № КУВИ-001/2023-67368210			
Кадастровый номер:		**47:23:0000000:79**	

План (чертеж, схема) части земельного участка		Учетный номер части: **47:23:0000000:79/643**	
Масштаб 1: _____	Условные обозначения:		

полное наименование должности	подпись	инициалы, фамилия

М.П.

Выписка из Единого государственного реестра недвижимости об объекте недвижимости

Сведения о частях земельного участка

Земельный участок			
(вид объекта недвижимости)			
Лист № ___ Раздела **4**	Всего листов раздела **4:** ___	Всего разделов: **0**	Всего листов выписки: **2656**
21.03.2023 № КУВИ-001/2023-67368210			
Кадастровый номер:		**47:23:0000000:79**	

План (чертеж, схема) части земельного участка		Учетный номер части: **47:23:0000000:79/644**	
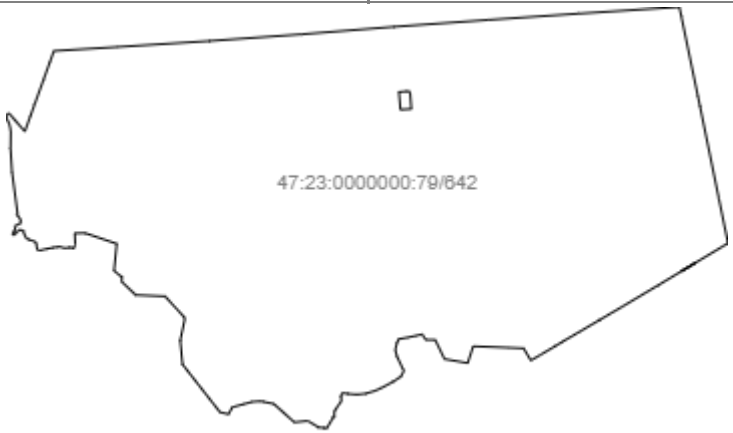			
Масштаб 1: _____	Условные обозначения:		

полное наименование должности	подпись	инициалы, фамилия

М.П.

Выписка из Единого государственного реестра недвижимости об объекте недвижимости

Сведения о частях земельного участка

Земельный участок			
(вид объекта недвижимости)			
Лист № ___ Раздела **4**	Всего листов раздела **4:** ___	Всего разделов: **0**	Всего листов выписки: **2656**
21.03.2023 № КУВИ-001/2023-67368210			
Кадастровый номер:		**47:23:0000000:79**	

План (чертеж, схема) части земельного участка		Учетный номер части: **47:23:0000000:79/645**	
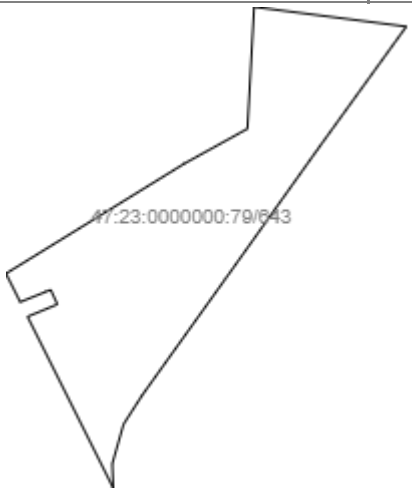			
Масштаб 1: _____	Условные обозначения:		

полное наименование должности	подпись	инициалы, фамилия

М.П.

Выписка из Единого государственного реестра недвижимости об объекте недвижимости

Сведения о частях земельного участка

Земельный участок			
(вид объекта недвижимости)			
Лист № ___ Раздела **4**	Всего листов раздела **4:** ___	Всего разделов: **0**	Всего листов выписки: **2656**
21.03.2023 № КУВИ-001/2023-67368210			
Кадастровый номер:		**47:23:0000000:79**	

План (чертеж, схема) части земельного участка		Учетный номер части: **47:23:0000000:79/646**	
Масштаб 1: _____	Условные обозначения:		

полное наименование должности	подпись	инициалы, фамилия

М.П.

Выписка из Единого государственного реестра недвижимости об объекте недвижимости

Сведения о частях земельного участка

Земельный участок			
(вид объекта недвижимости)			
Лист № ___ Раздела **4**	Всего листов раздела **4:** ___	Всего разделов: **0**	Всего листов выписки: **2656**
21.03.2023 № КУВИ-001/2023-67368210			
Кадастровый номер:		**47:23:0000000:79**	

План (чертеж, схема) части земельного участка		Учетный номер части: **47:23:0000000:79/650**	
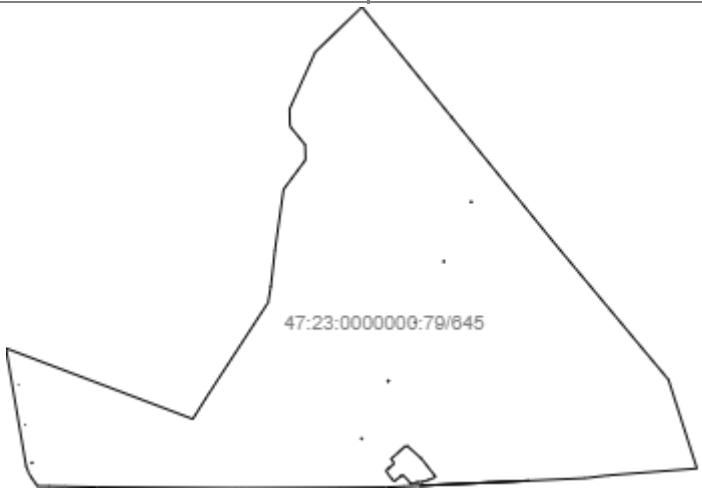			
Масштаб 1: _____	Условные обозначения:		

полное наименование должности	подпись	инициалы, фамилия

М.П.

Выписка из Единого государственного реестра недвижимости об объекте недвижимости

Сведения о частях земельного участка

Земельный участок			
(вид объекта недвижимости)			
Лист № ___ Раздела **4**	Всего листов раздела **4:** ___	Всего разделов: **0**	Всего листов выписки: **2656**
21.03.2023 № КУВИ-001/2023-67368210			
Кадастровый номер:		**47:23:0000000:79**	

План (чертеж, схема) части земельного участка		Учетный номер части: **47:23:0000000:79/652**	
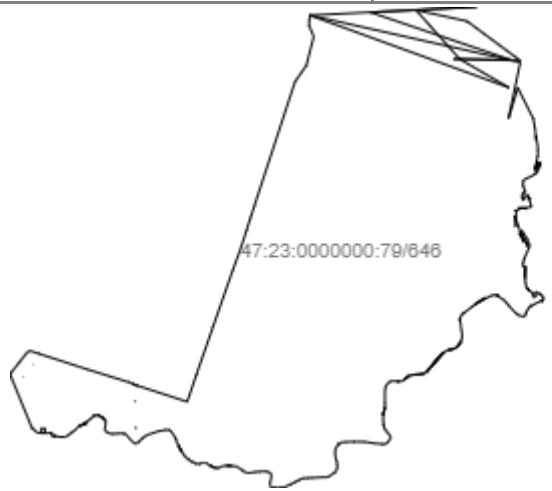			
Масштаб 1: _____	Условные обозначения:		

полное наименование должности	подпись	инициалы, фамилия

М.П.

Выписка из Единого государственного реестра недвижимости об объекте недвижимости

Сведения о частях земельного участка

Земельный участок			
(вид объекта недвижимости)			
Лист № ___ Раздела **4**	Всего листов раздела **4:** ___	Всего разделов: **0**	Всего листов выписки: **2656**
21.03.2023 № КУВИ-001/2023-67368210			
Кадастровый номер:		**47:23:0000000:79**	

План (чертеж, схема) части земельного участка		Учетный номер части: **47:23:0000000:79/654**	
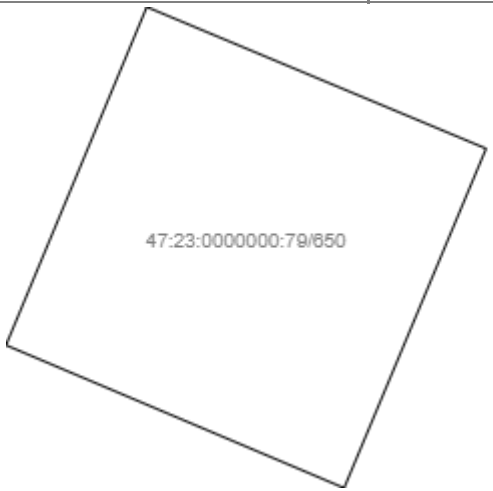			
Масштаб 1: _____	Условные обозначения:		

полное наименование должности	подпись	инициалы, фамилия

М.П.

Выписка из Единого государственного реестра недвижимости об объекте недвижимости

Сведения о частях земельного участка

Земельный участок			
(вид объекта недвижимости)			
Лист № ___ Раздела **4**	Всего листов раздела **4:** ___	Всего разделов: **0**	Всего листов выписки: **2656**
21.03.2023 № КУВИ-001/2023-67368210			
Кадастровый номер:		**47:23:0000000:79**	

План (чертеж, схема) части земельного участка		Учетный номер части: **47:23:0000000:79/655**	
Масштаб 1: _____	Условные обозначения:		

полное наименование должности	подпись	инициалы, фамилия

М.П.

Выписка из Единого государственного реестра недвижимости об объекте недвижимости

Сведения о частях земельного участка

Земельный участок			
(вид объекта недвижимости)			
Лист № ___ Раздела **4**	Всего листов раздела **4:** ___	Всего разделов: **0**	Всего листов выписки: **2656**
21.03.2023 № КУВИ-001/2023-67368210			
Кадастровый номер:		**47:23:0000000:79**	

План (чертеж, схема) части земельного участка		Учетный номер части: **47:23:0000000:79/657**	
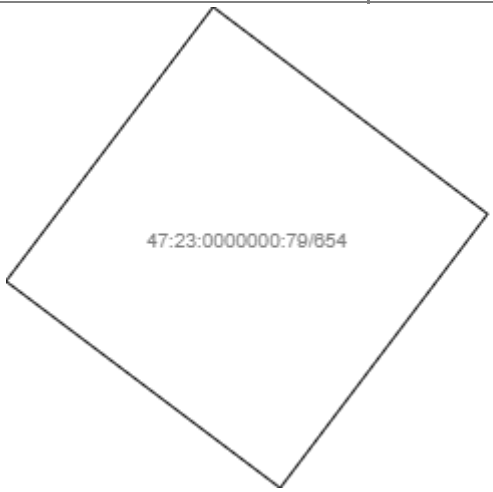			
Масштаб 1: _____	Условные обозначения:		

полное наименование должности	подпись	инициалы, фамилия

М.П.

Выписка из Единого государственного реестра недвижимости об объекте недвижимости

Сведения о частях земельного участка

Земельный участок			
(вид объекта недвижимости)			
Лист № ___ Раздела **4**	Всего листов раздела **4:** ___	Всего разделов: **0**	Всего листов выписки: **2656**
21.03.2023 № КУВИ-001/2023-67368210			
Кадастровый номер:		**47:23:0000000:79**	

План (чертеж, схема) части земельного участка		Учетный номер части: **47:23:0000000:79/659**	
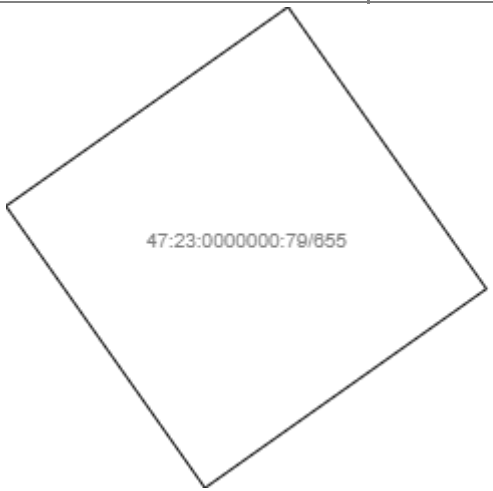			
Масштаб 1: _____	Условные обозначения:		

полное наименование должности	подпись	инициалы, фамилия

М.П.

Выписка из Единого государственного реестра недвижимости об объекте недвижимости

Сведения о частях земельного участка

Земельный участок			
(вид объекта недвижимости)			
Лист № ___ Раздела **4**	Всего листов раздела **4:** ___	Всего разделов: **0**	Всего листов выписки: **2656**
21.03.2023 № КУВИ-001/2023-67368210			
Кадастровый номер:		**47:23:0000000:79**	

План (чертеж, схема) части земельного участка		Учетный номер части: **47:23:0000000:79/661**	
			
Масштаб 1: _____	Условные обозначения:		

полное наименование должности	подпись	инициалы, фамилия

М.П.

Выписка из Единого государственного реестра недвижимости об объекте недвижимости

Сведения о частях земельного участка

Земельный участок			
(вид объекта недвижимости)			
Лист № ___ Раздела **4**	Всего листов раздела **4:** ___	Всего разделов: **0**	Всего листов выписки: **2656**
21.03.2023 № КУВИ-001/2023-67368210			
Кадастровый номер:		**47:23:0000000:79**	

План (чертеж, схема) части земельного участка		Учетный номер части: **47:23:0000000:79/662**	
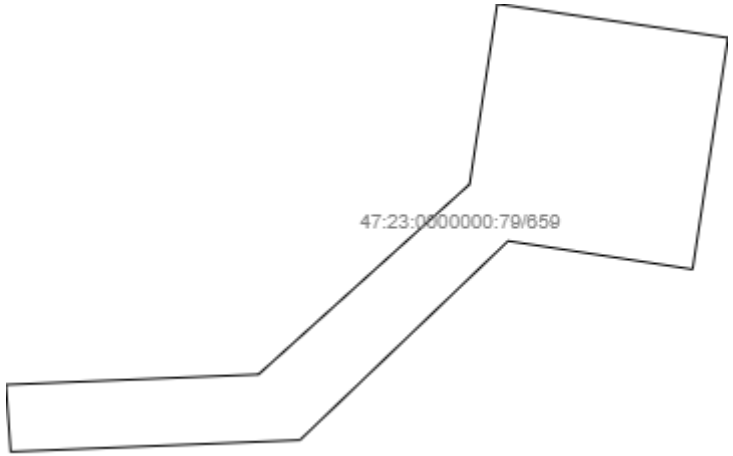			
Масштаб 1: _____	Условные обозначения:		

полное наименование должности	подпись	инициалы, фамилия

М.П.

Выписка из Единого государственного реестра недвижимости об объекте недвижимости

Сведения о частях земельного участка

Земельный участок			
(вид объекта недвижимости)			
Лист № ___ Раздела **4**	Всего листов раздела **4:** ___	Всего разделов: **0**	Всего листов выписки: **2656**
21.03.2023 № КУВИ-001/2023-67368210			
Кадастровый номер:		**47:23:0000000:79**	

План (чертеж, схема) части земельного участка		Учетный номер части: **47:23:0000000:79/663**	
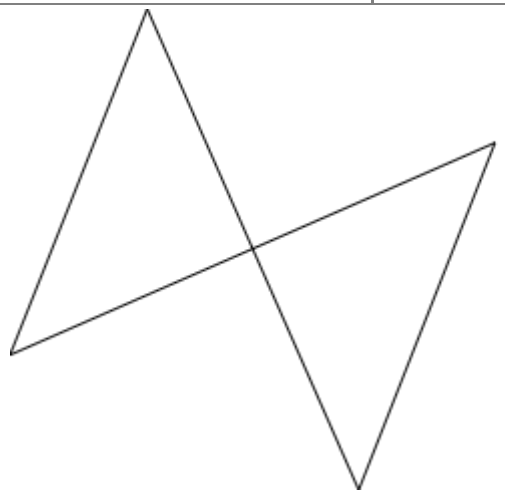			
Масштаб 1: _____	Условные обозначения:		

полное наименование должности	подпись	инициалы, фамилия

М.П.

Выписка из Единого государственного реестра недвижимости об объекте недвижимости

Сведения о частях земельного участка

Земельный участок			
(вид объекта недвижимости)			
Лист № ___ Раздела **4**	Всего листов раздела **4:** ___	Всего разделов: **0**	Всего листов выписки: **2656**
21.03.2023 № КУВИ-001/2023-67368210			
Кадастровый номер:		**47:23:0000000:79**	

План (чертеж, схема) части земельного участка		Учетный номер части: **47:23:0000000:79/664**	
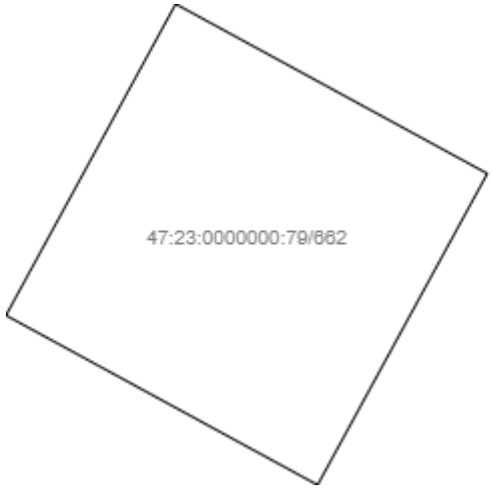			
Масштаб 1: _____	Условные обозначения:		

полное наименование должности	подпись	инициалы, фамилия

М.П.

Выписка из Единого государственного реестра недвижимости об объекте недвижимости

Сведения о частях земельного участка

Земельный участок			
(вид объекта недвижимости)			
Лист № ___ Раздела **4**	Всего листов раздела **4:** ___	Всего разделов: **0**	Всего листов выписки: **2656**
21.03.2023 № КУВИ-001/2023-67368210			
Кадастровый номер:		**47:23:0000000:79**	

План (чертеж, схема) части земельного участка		Учетный номер части: **47:23:0000000:79/665**	
Масштаб 1: _____	Условные обозначения:		

полное наименование должности	подпись	инициалы, фамилия

М.П.

Выписка из Единого государственного реестра недвижимости об объекте недвижимости

Сведения о частях земельного участка

Земельный участок			
(вид объекта недвижимости)			
Лист № ___ Раздела **4**	Всего листов раздела **4:** ___	Всего разделов: **0**	Всего листов выписки: **2656**
21.03.2023 № КУВИ-001/2023-67368210			
Кадастровый номер:		**47:23:0000000:79**	

План (чертеж, схема) части земельного участка		Учетный номер части: **47:23:0000000:79/666**	
Масштаб 1: _____	Условные обозначения:		

полное наименование должности	подпись	инициалы, фамилия

М.П.

Выписка из Единого государственного реестра недвижимости об объекте недвижимости

Сведения о частях земельного участка

Земельный участок			
(вид объекта недвижимости)			
Лист № ___ Раздела **4**	Всего листов раздела **4:** ___	Всего разделов: **0**	Всего листов выписки: **2656**
21.03.2023 № КУВИ-001/2023-67368210			
Кадастровый номер:		**47:23:0000000:79**	

План (чертеж, схема) части земельного участка		Учетный номер части: **47:23:0000000:79/667**	
Масштаб 1: _____	Условные обозначения:		

полное наименование должности	подпись	инициалы, фамилия

М.П.

Выписка из Единого государственного реестра недвижимости об объекте недвижимости

Сведения о частях земельного участка

Земельный участок			
(вид объекта недвижимости)			
Лист № ___ Раздела **4**	Всего листов раздела **4:** ___	Всего разделов: **0**	Всего листов выписки: **2656**
21.03.2023 № КУВИ-001/2023-67368210			
Кадастровый номер:		**47:23:0000000:79**	

План (чертеж, схема) части земельного участка		Учетный номер части: **47:23:0000000:79/668**	
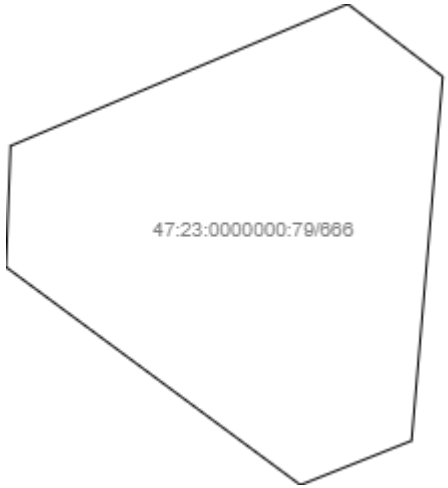			
Масштаб 1: _____	Условные обозначения:		

полное наименование должности	подпись	инициалы, фамилия

М.П.

Выписка из Единого государственного реестра недвижимости об объекте недвижимости

Сведения о частях земельного участка

Земельный участок			
(вид объекта недвижимости)			
Лист № ___ Раздела **4**	Всего листов раздела **4:** ___	Всего разделов: **0**	Всего листов выписки: **2656**
21.03.2023 № КУВИ-001/2023-67368210			
Кадастровый номер:		**47:23:0000000:79**	

План (чертеж, схема) части земельного участка		Учетный номер части: **47:23:0000000:79/669**	
			
Масштаб 1: _____	Условные обозначения:		

полное наименование должности	подпись	инициалы, фамилия

М.П.

Выписка из Единого государственного реестра недвижимости об объекте недвижимости

Сведения о частях земельного участка

Земельный участок			
(вид объекта недвижимости)			
Лист № ___ Раздела **4**	Всего листов раздела **4:** ___	Всего разделов: **0**	Всего листов выписки: **2656**
21.03.2023 № КУВИ-001/2023-67368210			
Кадастровый номер:		**47:23:0000000:79**	

План (чертеж, схема) части земельного участка		Учетный номер части: **47:23:0000000:79/670**	
			
Масштаб 1: _____	Условные обозначения:		

полное наименование должности	подпись	инициалы, фамилия

М.П.

Выписка из Единого государственного реестра недвижимости об объекте недвижимости

Сведения о частях земельного участка

Земельный участок			
(вид объекта недвижимости)			
Лист № ___ Раздела **4**	Всего листов раздела **4:** ___	Всего разделов: **0**	Всего листов выписки: **2656**
21.03.2023 № КУВИ-001/2023-67368210			
Кадастровый номер:		**47:23:0000000:79**	

План (чертеж, схема) части земельного участка		Учетный номер части: **47:23:0000000:79/671**	
Масштаб 1: _____	Условные обозначения:		

полное наименование должности	подпись	инициалы, фамилия

М.П.

Выписка из Единого государственного реестра недвижимости об объекте недвижимости

Сведения о частях земельного участка

Земельный участок			
(вид объекта недвижимости)			
Лист № ___ Раздела **4**	Всего листов раздела **4:** ___	Всего разделов: **0**	Всего листов выписки: **2656**
21.03.2023 № КУВИ-001/2023-67368210			
Кадастровый номер:		**47:23:0000000:79**	

План (чертеж, схема) части земельного участка		Учетный номер части: **47:23:0000000:79/672**	
			
Масштаб 1: _____	Условные обозначения:		

полное наименование должности	подпись	инициалы, фамилия

М.П.

Выписка из Единого государственного реестра недвижимости об объекте недвижимости

Сведения о частях земельного участка

Земельный участок			
(вид объекта недвижимости)			
Лист № ___ Раздела **4**	Всего листов раздела **4:** ___	Всего разделов: **0**	Всего листов выписки: **2656**
21.03.2023 № КУВИ-001/2023-67368210			
Кадастровый номер:		**47:23:0000000:79**	

План (чертеж, схема) части земельного участка		Учетный номер части: **47:23:0000000:79/673**	
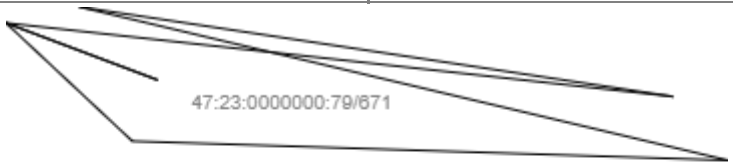			
Масштаб 1: _____	Условные обозначения:		

полное наименование должности	подпись	инициалы, фамилия

М.П.

Выписка из Единого государственного реестра недвижимости об объекте недвижимости

Сведения о частях земельного участка

Земельный участок			
(вид объекта недвижимости)			
Лист № ___ Раздела **4**	Всего листов раздела **4:** ___	Всего разделов: **0**	Всего листов выписки: **2656**
21.03.2023 № КУВИ-001/2023-67368210			
Кадастровый номер:		**47:23:0000000:79**	

План (чертеж, схема) части земельного участка		Учетный номер части: **47:23:0000000:79/674**	
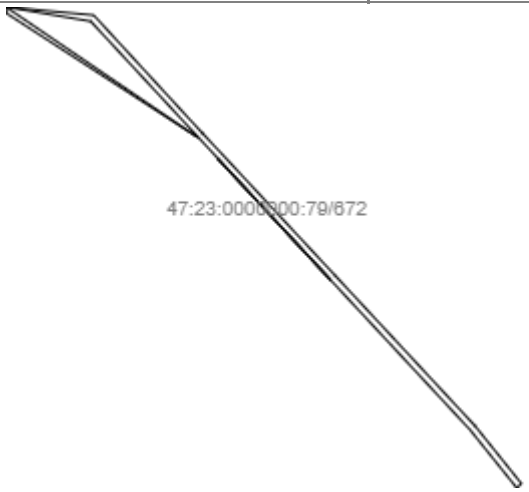			
Масштаб 1: _____	Условные обозначения:		

полное наименование должности	подпись	инициалы, фамилия

М.П.

Выписка из Единого государственного реестра недвижимости об объекте недвижимости

Сведения о частях земельного участка

Земельный участок			
(вид объекта недвижимости)			
Лист № ___ Раздела **4**	Всего листов раздела **4:** ___	Всего разделов: **0**	Всего листов выписки: **2656**
21.03.2023 № КУВИ-001/2023-67368210			
Кадастровый номер:		**47:23:0000000:79**	

План (чертеж, схема) части земельного участка		Учетный номер части: **47:23:0000000:79/675**	
Масштаб 1: _____	Условные обозначения:		

полное наименование должности	подпись	инициалы, фамилия

М.П.

Выписка из Единого государственного реестра недвижимости об объекте недвижимости

Сведения о частях земельного участка

Земельный участок			
(вид объекта недвижимости)			
Лист № ___ Раздела **4**	Всего листов раздела **4:** ___	Всего разделов: **0**	Всего листов выписки: **2656**
21.03.2023 № КУВИ-001/2023-67368210			
Кадастровый номер:		**47:23:0000000:79**	

План (чертеж, схема) части земельного участка		Учетный номер части: **47:23:0000000:79/676**	
Масштаб 1: _____	Условные обозначения:		

полное наименование должности	подпись	инициалы, фамилия

М.П.

Выписка из Единого государственного реестра недвижимости об объекте недвижимости

Сведения о частях земельного участка

Земельный участок			
(вид объекта недвижимости)			
Лист № ___ Раздела **4**	Всего листов раздела **4:** ___	Всего разделов: **0**	Всего листов выписки: **2656**
21.03.2023 № КУВИ-001/2023-67368210			
Кадастровый номер:		**47:23:0000000:79**	

План (чертеж, схема) части земельного участка		Учетный номер части: **47:23:0000000:79/677**	
Масштаб 1: _____	Условные обозначения:		

полное наименование должности	подпись	инициалы, фамилия

М.П.

Выписка из Единого государственного реестра недвижимости об объекте недвижимости

Сведения о частях земельного участка

Земельный участок			
(вид объекта недвижимости)			
Лист № ___ Раздела **4**	Всего листов раздела **4:** ___	Всего разделов: **0**	Всего листов выписки: **2656**
21.03.2023 № КУВИ-001/2023-67368210			
Кадастровый номер:		**47:23:0000000:79**	

План (чертеж, схема) части земельного участка		Учетный номер части: **47:23:0000000:79/678**	
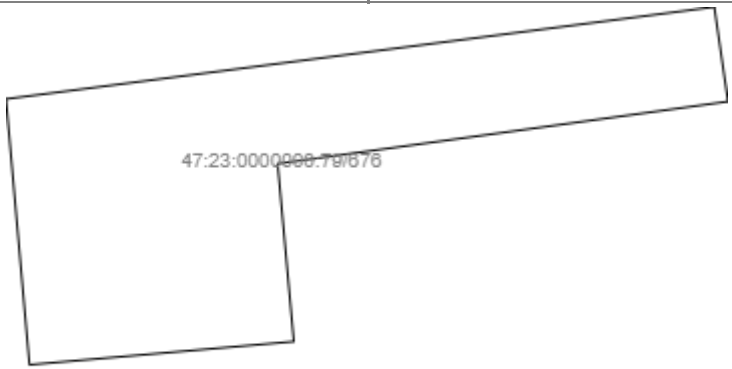			
Масштаб 1: _____	Условные обозначения:		

полное наименование должности	подпись	инициалы, фамилия

М.П.

Выписка из Единого государственного реестра недвижимости об объекте недвижимости

Сведения о частях земельного участка

Земельный участок			
(вид объекта недвижимости)			
Лист № ___ Раздела **4**	Всего листов раздела **4:** ___	Всего разделов: **0**	Всего листов выписки: **2656**
21.03.2023 № КУВИ-001/2023-67368210			
Кадастровый номер:		**47:23:0000000:79**	

План (чертеж, схема) части земельного участка		Учетный номер части: **47:23:0000000:79/679**	
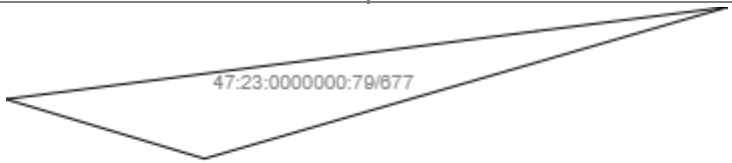			
Масштаб 1: _____	Условные обозначения:		

полное наименование должности	подпись	инициалы, фамилия

М.П.

Выписка из Единого государственного реестра недвижимости об объекте недвижимости

Сведения о частях земельного участка

Земельный участок			
(вид объекта недвижимости)			
Лист № ___ Раздела **4**	Всего листов раздела **4:** ___	Всего разделов: **0**	Всего листов выписки: **2656**
21.03.2023 № КУВИ-001/2023-67368210			
Кадастровый номер:		**47:23:0000000:79**	

План (чертеж, схема) части земельного участка		Учетный номер части: **47:23:0000000:79/680**	
Масштаб 1: _____	Условные обозначения:		

полное наименование должности	подпись	инициалы, фамилия

М.П.

Выписка из Единого государственного реестра недвижимости об объекте недвижимости

Сведения о частях земельного участка

Земельный участок			
(вид объекта недвижимости)			
Лист № ___ Раздела **4**	Всего листов раздела **4:** ___	Всего разделов: **0**	Всего листов выписки: **2656**
21.03.2023 № КУВИ-001/2023-67368210			
Кадастровый номер:		**47:23:0000000:79**	

План (чертеж, схема) части земельного участка		Учетный номер части: **47:23:0000000:79/681**	
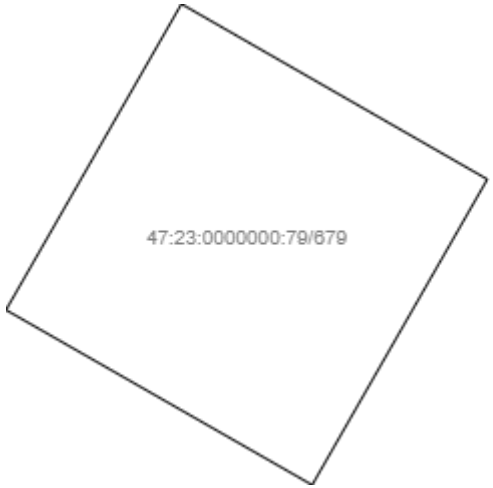			
Масштаб 1: _____	Условные обозначения:		

полное наименование должности	подпись	инициалы, фамилия

М.П.

Выписка из Единого государственного реестра недвижимости об объекте недвижимости

Сведения о частях земельного участка

Земельный участок			
(вид объекта недвижимости)			
Лист № ___ Раздела **4**	Всего листов раздела **4:** ___	Всего разделов: **0**	Всего листов выписки: **2656**
21.03.2023 № КУВИ-001/2023-67368210			
Кадастровый номер:		**47:23:0000000:79**	

План (чертеж, схема) части земельного участка		Учетный номер части: **47:23:0000000:79/682**	
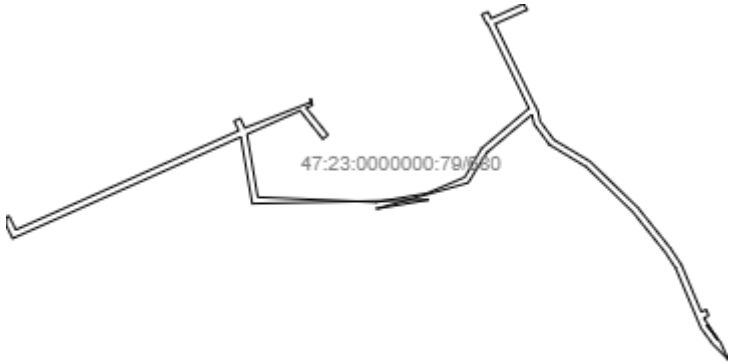			
Масштаб 1: _____	Условные обозначения:		

полное наименование должности	подпись	инициалы, фамилия

М.П.

Выписка из Единого государственного реестра недвижимости об объекте недвижимости

Сведения о частях земельного участка

Земельный участок			
(вид объекта недвижимости)			
Лист № ___ Раздела **4**	Всего листов раздела **4:** ___	Всего разделов: **0**	Всего листов выписки: **2656**
21.03.2023 № КУВИ-001/2023-67368210			
Кадастровый номер:		**47:23:0000000:79**	

План (чертеж, схема) части земельного участка		Учетный номер части: **47:23:0000000:79/683**	
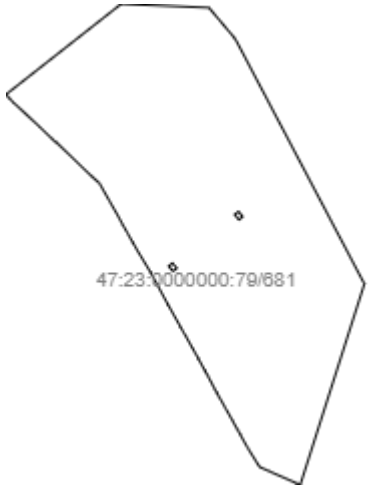			
Масштаб 1: _____	Условные обозначения:		

полное наименование должности	подпись	инициалы, фамилия

М.П.

Выписка из Единого государственного реестра недвижимости об объекте недвижимости

Сведения о частях земельного участка

Земельный участок			
(вид объекта недвижимости)			
Лист № ___ Раздела **4**	Всего листов раздела **4:** ___	Всего разделов: **0**	Всего листов выписки: **2656**
21.03.2023 № КУВИ-001/2023-67368210			
Кадастровый номер:		**47:23:0000000:79**	

План (чертеж, схема) части земельного участка		Учетный номер части: **47:23:0000000:79/684**	
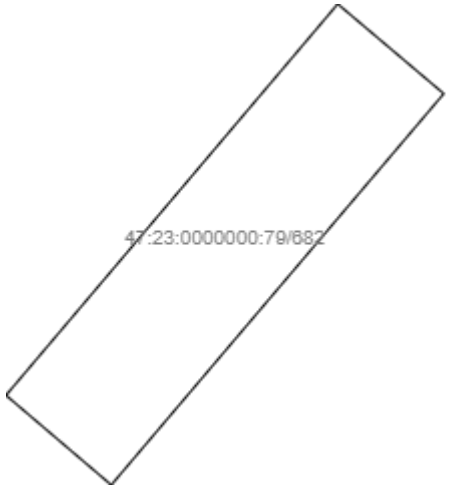			
Масштаб 1: _____	Условные обозначения:		

полное наименование должности	подпись	инициалы, фамилия

М.П.

Выписка из Единого государственного реестра недвижимости об объекте недвижимости

Сведения о частях земельного участка

Земельный участок			
(вид объекта недвижимости)			
Лист № ___ Раздела **4**	Всего листов раздела **4:** ___	Всего разделов: **0**	Всего листов выписки: **2656**
21.03.2023 № КУВИ-001/2023-67368210			
Кадастровый номер:		**47:23:0000000:79**	

План (чертеж, схема) части земельного участка		Учетный номер части: **47:23:0000000:79/685**	
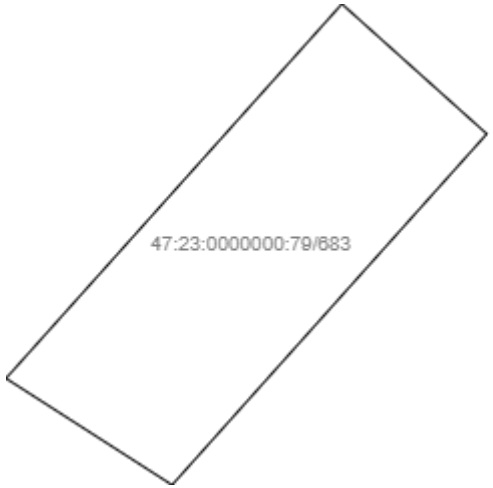			
Масштаб 1: _____	Условные обозначения:		

полное наименование должности	подпись	инициалы, фамилия

М.П.

Выписка из Единого государственного реестра недвижимости об объекте недвижимости

Сведения о частях земельного участка

Земельный участок			
(вид объекта недвижимости)			
Лист № ___ Раздела **4**	Всего листов раздела **4:** ___	Всего разделов: **0**	Всего листов выписки: **2656**
21.03.2023 № КУВИ-001/2023-67368210			
Кадастровый номер:		**47:23:0000000:79**	

План (чертеж, схема) части земельного участка		Учетный номер части: **47:23:0000000:79/686**	
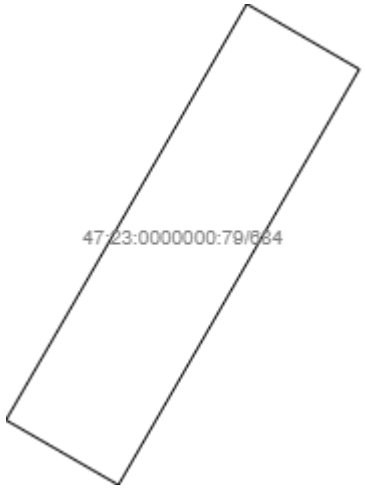			
Масштаб 1: _____	Условные обозначения:		

полное наименование должности	подпись	инициалы, фамилия

М.П.

Выписка из Единого государственного реестра недвижимости об объекте недвижимости

Сведения о частях земельного участка

Земельный участок			
(вид объекта недвижимости)			
Лист № ___ Раздела **4**	Всего листов раздела **4:** ___	Всего разделов: **0**	Всего листов выписки: **2656**
21.03.2023 № КУВИ-001/2023-67368210			
Кадастровый номер:		**47:23:0000000:79**	

План (чертеж, схема) части земельного участка		Учетный номер части: **47:23:0000000:79/687**	
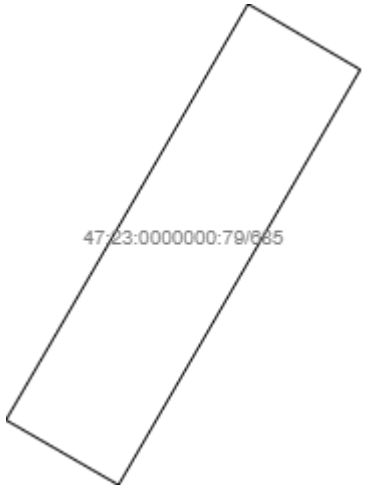			
Масштаб 1: _____	Условные обозначения:		

полное наименование должности	подпись	инициалы, фамилия

М.П.

Выписка из Единого государственного реестра недвижимости об объекте недвижимости

Сведения о частях земельного участка

Земельный участок			
(вид объекта недвижимости)			
Лист № ___ Раздела **4**	Всего листов раздела **4:** ___	Всего разделов: **0**	Всего листов выписки: **2656**
21.03.2023 № КУВИ-001/2023-67368210			
Кадастровый номер:		**47:23:0000000:79**	

План (чертеж, схема) части земельного участка		Учетный номер части: **47:23:0000000:79/688**	
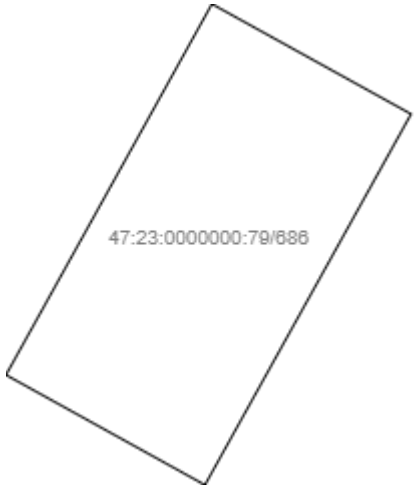			
Масштаб 1: _____	Условные обозначения:		

полное наименование должности	подпись	инициалы, фамилия

М.П.

Выписка из Единого государственного реестра недвижимости об объекте недвижимости

Сведения о частях земельного участка

Земельный участок			
(вид объекта недвижимости)			
Лист № ___ Раздела **4**	Всего листов раздела **4:** ___	Всего разделов: **0**	Всего листов выписки: **2656**
21.03.2023 № КУВИ-001/2023-67368210			
Кадастровый номер:		**47:23:0000000:79**	

План (чертеж, схема) части земельного участка		Учетный номер части: **47:23:0000000:79/689**	
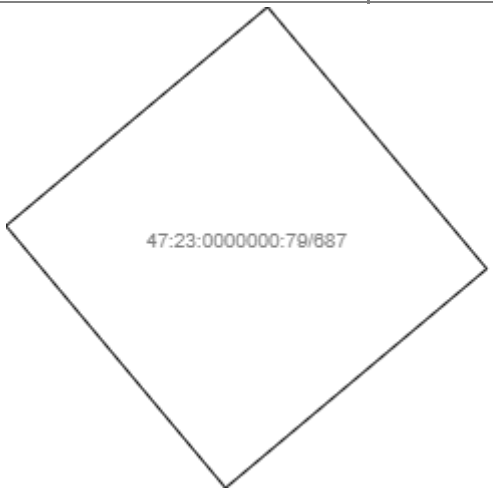			
Масштаб 1: _____	Условные обозначения:		

полное наименование должности	подпись	инициалы, фамилия

М.П.

Выписка из Единого государственного реестра недвижимости об объекте недвижимости

Сведения о частях земельного участка

Земельный участок			
(вид объекта недвижимости)			
Лист № ___ Раздела **4**	Всего листов раздела **4:** ___	Всего разделов: **0**	Всего листов выписки: **2656**
21.03.2023 № КУВИ-001/2023-67368210			
Кадастровый номер:		**47:23:0000000:79**	

План (чертеж, схема) части земельного участка		Учетный номер части: **47:23:0000000:79/690**	
			
Масштаб 1: _____	Условные обозначения:		

полное наименование должности	подпись	инициалы, фамилия

М.П.

Выписка из Единого государственного реестра недвижимости об объекте недвижимости

Сведения о частях земельного участка

Земельный участок			
(вид объекта недвижимости)			
Лист № ___ Раздела **4**	Всего листов раздела **4:** ___	Всего разделов: **0**	Всего листов выписки: **2656**
21.03.2023 № КУВИ-001/2023-67368210			
Кадастровый номер:		**47:23:0000000:79**	

План (чертеж, схема) части земельного участка		Учетный номер части: **47:23:0000000:79/691**	
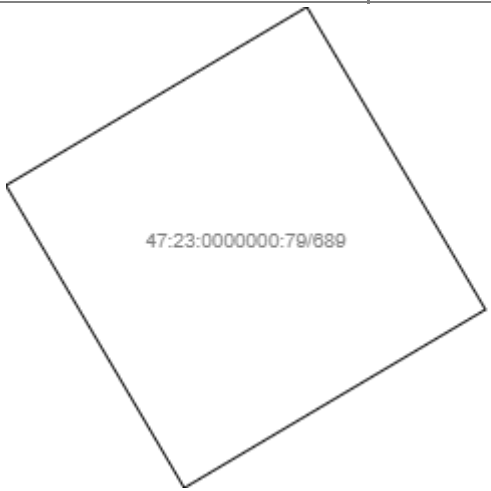			
Масштаб 1: _____	Условные обозначения:		

полное наименование должности	подпись	инициалы, фамилия

М.П.

Выписка из Единого государственного реестра недвижимости об объекте недвижимости

Сведения о частях земельного участка

Земельный участок			
(вид объекта недвижимости)			
Лист № ___ Раздела **4**	Всего листов раздела **4:** ___	Всего разделов: **0**	Всего листов выписки: **2656**
21.03.2023 № КУВИ-001/2023-67368210			
Кадастровый номер:		**47:23:0000000:79**	

План (чертеж, схема) части земельного участка		Учетный номер части: **47:23:0000000:79/692**	
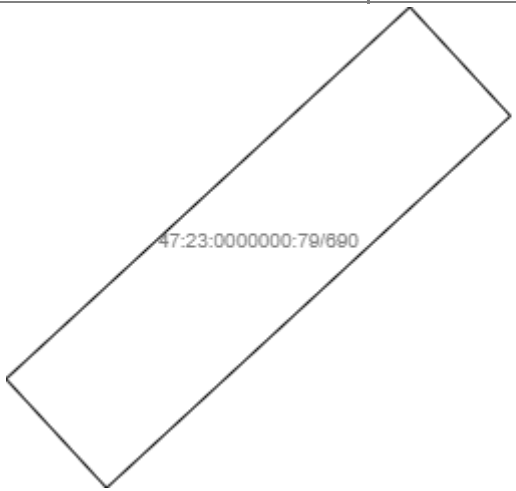			
Масштаб 1: _____	Условные обозначения:		

полное наименование должности	подпись	инициалы, фамилия

М.П.

Выписка из Единого государственного реестра недвижимости об объекте недвижимости

Сведения о частях земельного участка

Земельный участок			
(вид объекта недвижимости)			
Лист № ___ Раздела **4**	Всего листов раздела **4:** ___	Всего разделов: **0**	Всего листов выписки: **2656**
21.03.2023 № КУВИ-001/2023-67368210			
Кадастровый номер:		**47:23:0000000:79**	

План (чертеж, схема) части земельного участка		Учетный номер части: **47:23:0000000:79/693**	
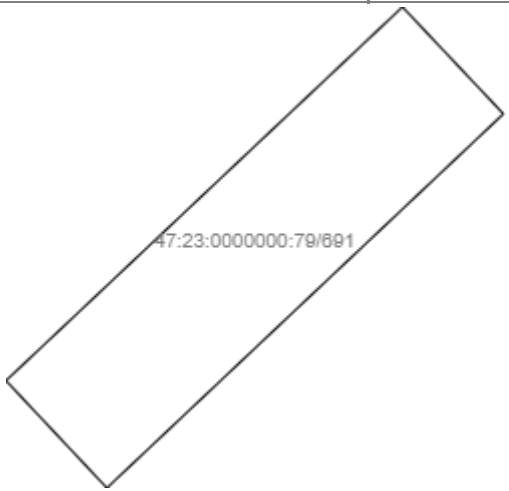			
Масштаб 1: _____	Условные обозначения:		

полное наименование должности	подпись	инициалы, фамилия

М.П.

Выписка из Единого государственного реестра недвижимости об объекте недвижимости

Сведения о частях земельного участка

Земельный участок			
(вид объекта недвижимости)			
Лист № ___ Раздела **4**	Всего листов раздела **4:** ___	Всего разделов: **0**	Всего листов выписки: **2656**
21.03.2023 № КУВИ-001/2023-67368210			
Кадастровый номер:		**47:23:0000000:79**	

План (чертеж, схема) части земельного участка		Учетный номер части: **47:23:0000000:79/694**	
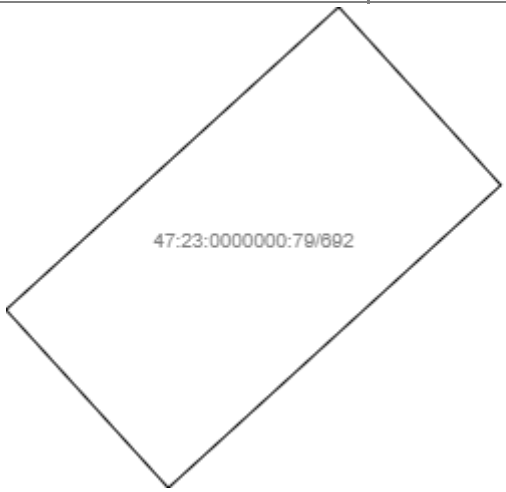			
Масштаб 1: _____	Условные обозначения:		

полное наименование должности	подпись	инициалы, фамилия

М.П.

Выписка из Единого государственного реестра недвижимости об объекте недвижимости

Сведения о частях земельного участка

Земельный участок			
(вид объекта недвижимости)			
Лист № ___ Раздела **4**	Всего листов раздела **4:** ___	Всего разделов: **0**	Всего листов выписки: **2656**
21.03.2023 № КУВИ-001/2023-67368210			
Кадастровый номер:		**47:23:0000000:79**	

План (чертеж, схема) части земельного участка		Учетный номер части: **47:23:0000000:79/695**	
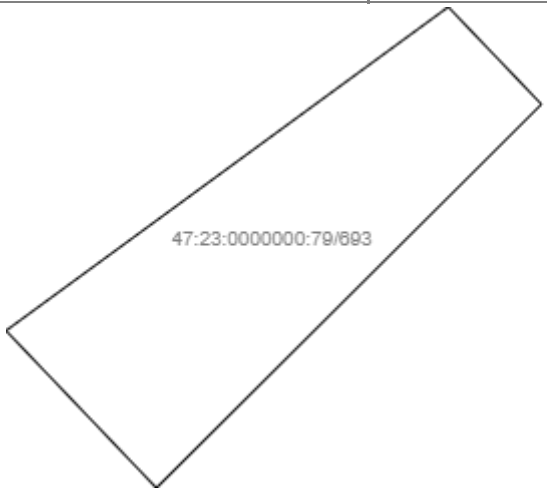			
Масштаб 1: _____	Условные обозначения:		

полное наименование должности	подпись	инициалы, фамилия

М.П.

Выписка из Единого государственного реестра недвижимости об объекте недвижимости

Сведения о частях земельного участка

Земельный участок			
(вид объекта недвижимости)			
Лист № ___ Раздела **4**	Всего листов раздела **4:** ___	Всего разделов: **0**	Всего листов выписки: **2656**
21.03.2023 № КУВИ-001/2023-67368210			
Кадастровый номер:		**47:23:0000000:79**	

План (чертеж, схема) части земельного участка		Учетный номер части: **47:23:0000000:79/696**	
Масштаб 1: _____	Условные обозначения:		

полное наименование должности	подпись	инициалы, фамилия

М.П.

Выписка из Единого государственного реестра недвижимости об объекте недвижимости

Сведения о частях земельного участка

Земельный участок			
(вид объекта недвижимости)			
Лист № ___ Раздела **4**	Всего листов раздела **4:** ___	Всего разделов: **0**	Всего листов выписки: **2656**
21.03.2023 № КУВИ-001/2023-67368210			
Кадастровый номер:		**47:23:0000000:79**	

План (чертеж, схема) части земельного участка		Учетный номер части: **47:23:0000000:79/697**	
Масштаб 1: _____	Условные обозначения:		

полное наименование должности	подпись	инициалы, фамилия

М.П.

Выписка из Единого государственного реестра недвижимости об объекте недвижимости

Сведения о частях земельного участка

Земельный участок			
(вид объекта недвижимости)			
Лист № ___ Раздела **4**	Всего листов раздела **4:** ___	Всего разделов: **0**	Всего листов выписки: **2656**
21.03.2023 № КУВИ-001/2023-67368210			
Кадастровый номер:		**47:23:0000000:79**	

План (чертеж, схема) части земельного участка		Учетный номер части: **47:23:0000000:79/698**	
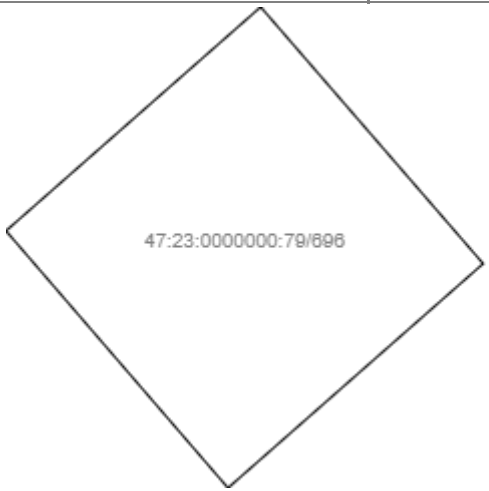			
Масштаб 1: _____	Условные обозначения:		

полное наименование должности	подпись	инициалы, фамилия

М.П.

Выписка из Единого государственного реестра недвижимости об объекте недвижимости

Сведения о частях земельного участка

Земельный участок			
(вид объекта недвижимости)			
Лист № ___ Раздела **4**	Всего листов раздела **4:** ___	Всего разделов: **0**	Всего листов выписки: **2656**
21.03.2023 № КУВИ-001/2023-67368210			
Кадастровый номер:		**47:23:0000000:79**	

План (чертеж, схема) части земельного участка		Учетный номер части: **47:23:0000000:79/699**	
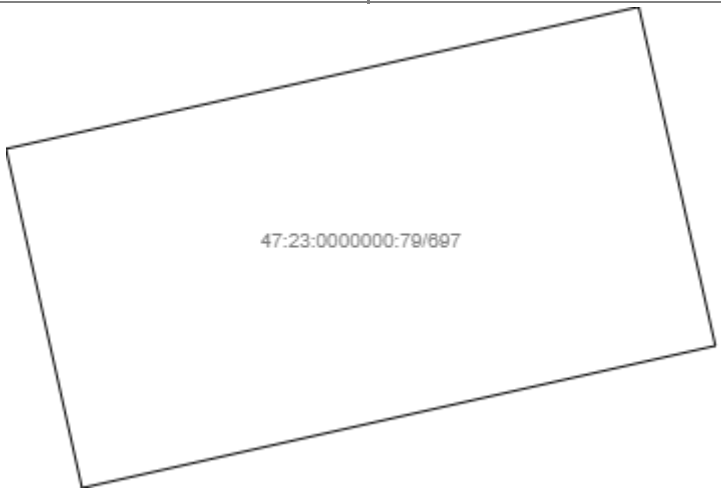			
Масштаб 1: _____	Условные обозначения:		

полное наименование должности	подпись	инициалы, фамилия

М.П.

Выписка из Единого государственного реестра недвижимости об объекте недвижимости

Сведения о частях земельного участка

Земельный участок			
(вид объекта недвижимости)			
Лист № ___ Раздела **4**	Всего листов раздела **4:** ___	Всего разделов: **0**	Всего листов выписки: **2656**
21.03.2023 № КУВИ-001/2023-67368210			
Кадастровый номер:		**47:23:0000000:79**	

План (чертеж, схема) части земельного участка		Учетный номер части: **47:23:0000000:79/700**	
			
Масштаб 1: _____	Условные обозначения:		

полное наименование должности	подпись	инициалы, фамилия

М.П.

Выписка из Единого государственного реестра недвижимости об объекте недвижимости

Сведения о частях земельного участка

Земельный участок			
(вид объекта недвижимости)			
Лист № ___ Раздела **4**	Всего листов раздела **4:** ___	Всего разделов: **0**	Всего листов выписки: **2656**
21.03.2023 № КУВИ-001/2023-67368210			
Кадастровый номер:		**47:23:0000000:79**	

План (чертеж, схема) части земельного участка		Учетный номер части: **47:23:0000000:79/701**	
			
Масштаб 1: _____	Условные обозначения:		

полное наименование должности	подпись	инициалы, фамилия

М.П.

Выписка из Единого государственного реестра недвижимости об объекте недвижимости

Сведения о частях земельного участка

Земельный участок			
(вид объекта недвижимости)			
Лист № ___ Раздела **4**	Всего листов раздела **4:** ___	Всего разделов: **0**	Всего листов выписки: **2656**
21.03.2023 № КУВИ-001/2023-67368210			
Кадастровый номер:		**47:23:0000000:79**	

План (чертеж, схема) части земельного участка		Учетный номер части: **47:23:0000000:79/702**	
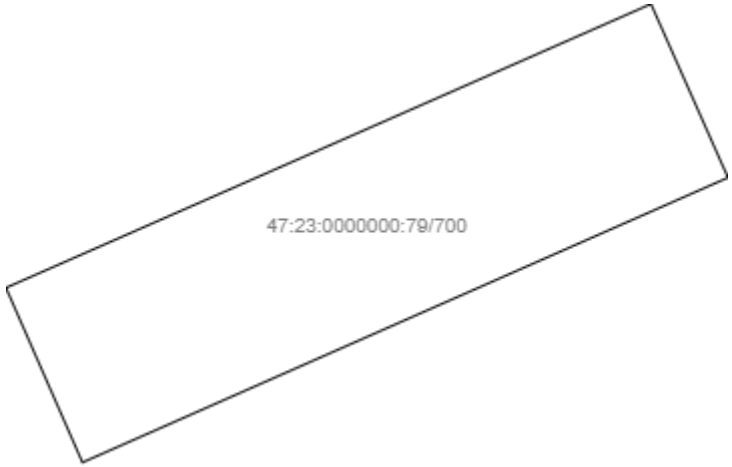			
Масштаб 1: _____	Условные обозначения:		

полное наименование должности	подпись	инициалы, фамилия

М.П.

Выписка из Единого государственного реестра недвижимости об объекте недвижимости

Сведения о частях земельного участка

Земельный участок			
(вид объекта недвижимости)			
Лист № ___ Раздела **4**	Всего листов раздела **4:** ___	Всего разделов: **0**	Всего листов выписки: **2656**
21.03.2023 № КУВИ-001/2023-67368210			
Кадастровый номер:		**47:23:0000000:79**	

План (чертеж, схема) части земельного участка		Учетный номер части: **47:23:0000000:79/703**	
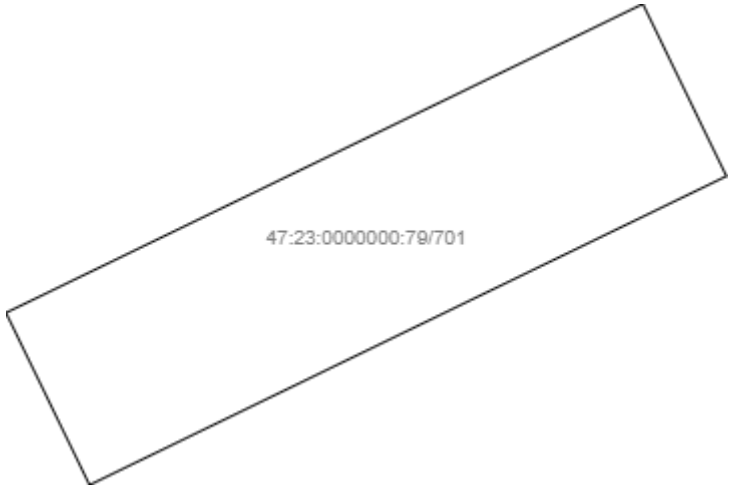			
Масштаб 1: _____	Условные обозначения:		

полное наименование должности	подпись	инициалы, фамилия

М.П.

Выписка из Единого государственного реестра недвижимости об объекте недвижимости

Сведения о частях земельного участка

Земельный участок			
(вид объекта недвижимости)			
Лист № ___ Раздела **4**	Всего листов раздела **4:** ___	Всего разделов: **0**	Всего листов выписки: **2656**
21.03.2023 № КУВИ-001/2023-67368210			
Кадастровый номер:		**47:23:0000000:79**	

План (чертеж, схема) части земельного участка		Учетный номер части: **47:23:0000000:79/704**	
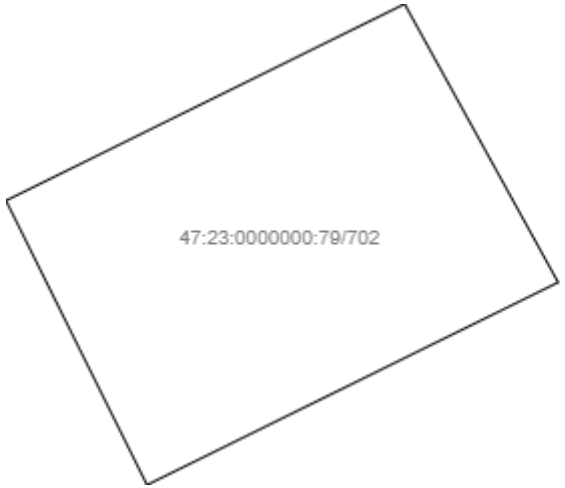			
Масштаб 1: _____	Условные обозначения:		

полное наименование должности	подпись	инициалы, фамилия

М.П.

Выписка из Единого государственного реестра недвижимости об объекте недвижимости

Сведения о частях земельного участка

Земельный участок			
(вид объекта недвижимости)			
Лист № ___ Раздела **4**	Всего листов раздела **4:** ___	Всего разделов: **0**	Всего листов выписки: **2656**
21.03.2023 № КУВИ-001/2023-67368210			
Кадастровый номер:		**47:23:0000000:79**	

План (чертеж, схема) части земельного участка		Учетный номер части: **47:23:0000000:79/705**	
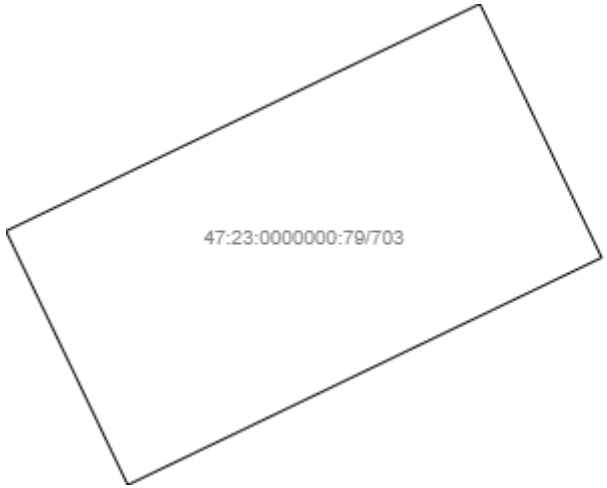			
Масштаб 1: _____	Условные обозначения:		

полное наименование должности	подпись	инициалы, фамилия

М.П.

Выписка из Единого государственного реестра недвижимости об объекте недвижимости

Сведения о частях земельного участка

Земельный участок			
(вид объекта недвижимости)			
Лист № ___ Раздела **4**	Всего листов раздела **4:** ___	Всего разделов: **0**	Всего листов выписки: **2656**
21.03.2023 № КУВИ-001/2023-67368210			
Кадастровый номер:		**47:23:0000000:79**	

План (чертеж, схема) части земельного участка		Учетный номер части: **47:23:0000000:79/706**	
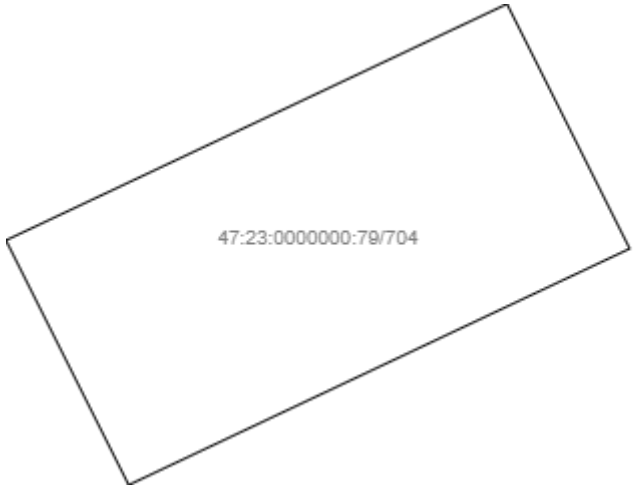			
Масштаб 1: _____	Условные обозначения:		

полное наименование должности	подпись	инициалы, фамилия

М.П.

Выписка из Единого государственного реестра недвижимости об объекте недвижимости

Сведения о частях земельного участка

Земельный участок			
(вид объекта недвижимости)			
Лист № ___ Раздела **4**	Всего листов раздела **4:** ___	Всего разделов: **0**	Всего листов выписки: **2656**
21.03.2023 № КУВИ-001/2023-67368210			
Кадастровый номер:		**47:23:0000000:79**	

План (чертеж, схема) части земельного участка		Учетный номер части: **47:23:0000000:79/707**	
			
Масштаб 1: _____	Условные обозначения:		

полное наименование должности	подпись	инициалы, фамилия

М.П.

Выписка из Единого государственного реестра недвижимости об объекте недвижимости

Сведения о частях земельного участка

Земельный участок			
(вид объекта недвижимости)			
Лист № ___ Раздела **4**	Всего листов раздела **4:** ___	Всего разделов: **0**	Всего листов выписки: **2656**
21.03.2023 № КУВИ-001/2023-67368210			
Кадастровый номер:		**47:23:0000000:79**	

План (чертеж, схема) части земельного участка		Учетный номер части: **47:23:0000000:79/708**	
Масштаб 1: _____	Условные обозначения:		

полное наименование должности	подпись	инициалы, фамилия

М.П.

Выписка из Единого государственного реестра недвижимости об объекте недвижимости

Сведения о частях земельного участка

Земельный участок			
(вид объекта недвижимости)			
Лист № ___ Раздела **4**	Всего листов раздела **4:** ___	Всего разделов: **0**	Всего листов выписки: **2656**
21.03.2023 № КУВИ-001/2023-67368210			
Кадастровый номер:		**47:23:0000000:79**	

План (чертеж, схема) части земельного участка		Учетный номер части: **47:23:0000000:79/709**	
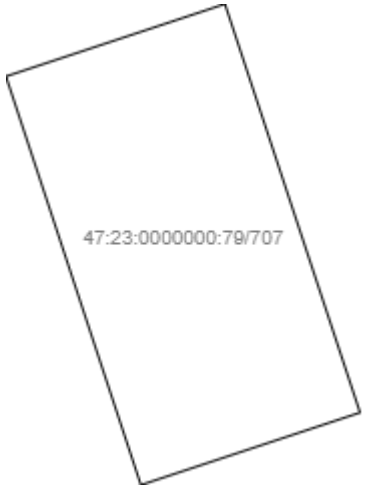			
Масштаб 1: _____	Условные обозначения:		

полное наименование должности	подпись	инициалы, фамилия

М.П.

Выписка из Единого государственного реестра недвижимости об объекте недвижимости

Сведения о частях земельного участка

Земельный участок			
(вид объекта недвижимости)			
Лист № ___ Раздела **4**	Всего листов раздела **4:** ___	Всего разделов: **0**	Всего листов выписки: **2656**
21.03.2023 № КУВИ-001/2023-67368210			
Кадастровый номер:		**47:23:0000000:79**	

План (чертеж, схема) части земельного участка		Учетный номер части: **47:23:0000000:79/710**	
Масштаб 1: _____	Условные обозначения:		

полное наименование должности	подпись	инициалы, фамилия

М.П.

Выписка из Единого государственного реестра недвижимости об объекте недвижимости

Сведения о частях земельного участка

Земельный участок			
(вид объекта недвижимости)			
Лист № ___ Раздела **4**	Всего листов раздела **4:** ___	Всего разделов: **0**	Всего листов выписки: **2656**
21.03.2023 № КУВИ-001/2023-67368210			
Кадастровый номер:		**47:23:0000000:79**	

План (чертеж, схема) части земельного участка		Учетный номер части: **47:23:0000000:79/711**	
Масштаб 1: _____	Условные обозначения:		

полное наименование должности	подпись	инициалы, фамилия

М.П.

Выписка из Единого государственного реестра недвижимости об объекте недвижимости

Сведения о частях земельного участка

Земельный участок			
(вид объекта недвижимости)			
Лист № ___ Раздела **4**	Всего листов раздела **4:** ___	Всего разделов: **0**	Всего листов выписки: **2656**
21.03.2023 № КУВИ-001/2023-67368210			
Кадастровый номер:		**47:23:0000000:79**	

План (чертеж, схема) части земельного участка		Учетный номер части: **47:23:0000000:79/712**	
Масштаб 1: _____	Условные обозначения:		

полное наименование должности	подпись	инициалы, фамилия

М.П.

Выписка из Единого государственного реестра недвижимости об объекте недвижимости

Сведения о частях земельного участка

Земельный участок			
(вид объекта недвижимости)			
Лист № ___ Раздела **4**	Всего листов раздела **4:** ___	Всего разделов: **0**	Всего листов выписки: **2656**
21.03.2023 № КУВИ-001/2023-67368210			
Кадастровый номер:		**47:23:0000000:79**	

План (чертеж, схема) части земельного участка		Учетный номер части: **47:23:0000000:79/713**	
Масштаб 1: _____	Условные обозначения:		

полное наименование должности	подпись	инициалы, фамилия

М.П.

Выписка из Единого государственного реестра недвижимости об объекте недвижимости

Сведения о частях земельного участка

Земельный участок			
(вид объекта недвижимости)			
Лист № ___ Раздела **4**	Всего листов раздела **4:** ___	Всего разделов: **0**	Всего листов выписки: **2656**
21.03.2023 № КУВИ-001/2023-67368210			
Кадастровый номер:		**47:23:0000000:79**	

План (чертеж, схема) части земельного участка		Учетный номер части: **47:23:0000000:79/714**	
			
Масштаб 1: _____	Условные обозначения:		

полное наименование должности	подпись	инициалы, фамилия

М.П.

Выписка из Единого государственного реестра недвижимости об объекте недвижимости

Сведения о частях земельного участка

Земельный участок			
(вид объекта недвижимости)			
Лист № ___ Раздела **4**	Всего листов раздела **4:** ___	Всего разделов: **0**	Всего листов выписки: **2656**
21.03.2023 № КУВИ-001/2023-67368210			
Кадастровый номер:		**47:23:0000000:79**	

План (чертеж, схема) части земельного участка		Учетный номер части: **47:23:0000000:79/715**	
Масштаб 1: _____	Условные обозначения:		

полное наименование должности	подпись	инициалы, фамилия

М.П.

Выписка из Единого государственного реестра недвижимости об объекте недвижимости

Сведения о частях земельного участка

Земельный участок			
(вид объекта недвижимости)			
Лист № ___ Раздела **4**	Всего листов раздела **4:** ___	Всего разделов: **0**	Всего листов выписки: **2656**
21.03.2023 № КУВИ-001/2023-67368210			
Кадастровый номер:		**47:23:0000000:79**	

План (чертеж, схема) части земельного участка		Учетный номер части: **47:23:0000000:79/716**	
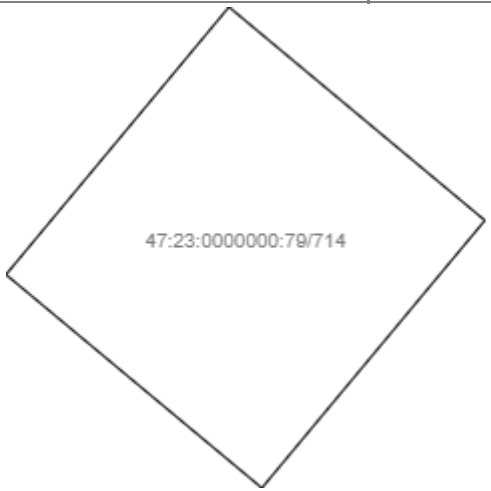			
Масштаб 1: _____	Условные обозначения:		

полное наименование должности	подпись	инициалы, фамилия

М.П.

Выписка из Единого государственного реестра недвижимости об объекте недвижимости

Сведения о частях земельного участка

Земельный участок			
(вид объекта недвижимости)			
Лист № ___ Раздела **4**	Всего листов раздела **4:** ___	Всего разделов: **0**	Всего листов выписки: **2656**
21.03.2023 № КУВИ-001/2023-67368210			
Кадастровый номер:		**47:23:0000000:79**	

План (чертеж, схема) части земельного участка		Учетный номер части: **47:23:0000000:79/717**	
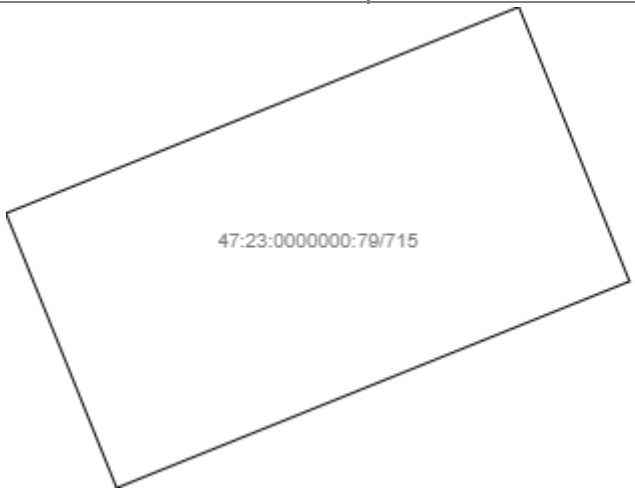			
Масштаб 1: _____	Условные обозначения:		

полное наименование должности	подпись	инициалы, фамилия

М.П.

Выписка из Единого государственного реестра недвижимости об объекте недвижимости

Сведения о частях земельного участка

Земельный участок			
(вид объекта недвижимости)			
Лист № ___ Раздела **4**	Всего листов раздела **4:** ___	Всего разделов: **0**	Всего листов выписки: **2656**
21.03.2023 № КУВИ-001/2023-67368210			
Кадастровый номер:		**47:23:0000000:79**	

План (чертеж, схема) части земельного участка		Учетный номер части: **47:23:0000000:79/718**	
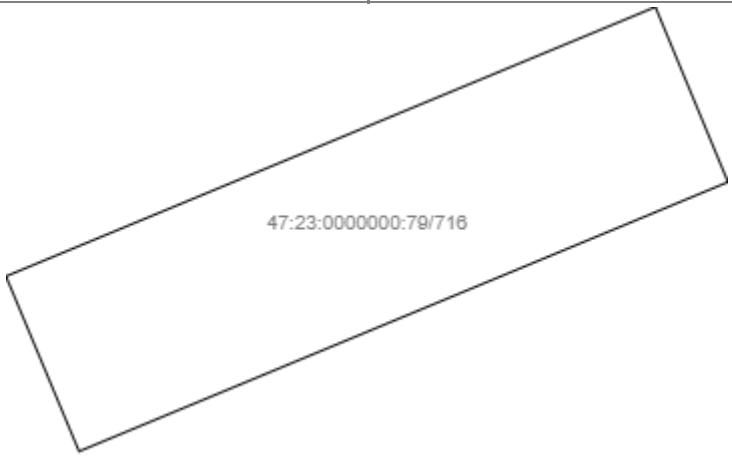			
Масштаб 1: _____	Условные обозначения:		

полное наименование должности	подпись	инициалы, фамилия

М.П.

Выписка из Единого государственного реестра недвижимости об объекте недвижимости

Сведения о частях земельного участка

Земельный участок			
(вид объекта недвижимости)			
Лист № ___ Раздела **4**	Всего листов раздела **4:** ___	Всего разделов: **0**	Всего листов выписки: **2656**
21.03.2023 № КУВИ-001/2023-67368210			
Кадастровый номер:		**47:23:0000000:79**	

План (чертеж, схема) части земельного участка		Учетный номер части: **47:23:0000000:79/719**	
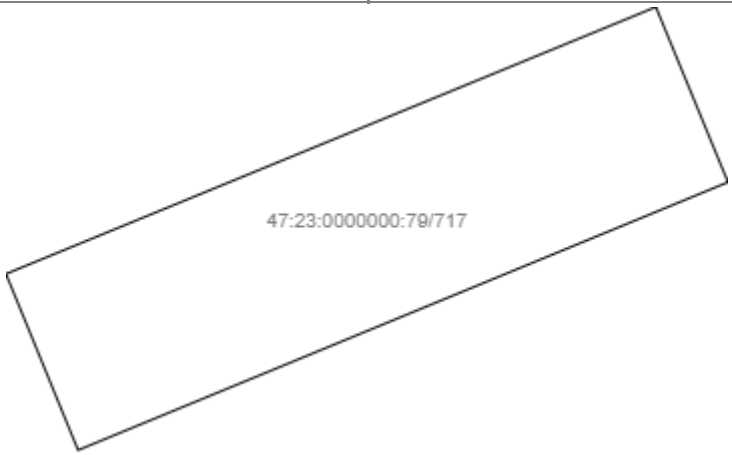			
Масштаб 1: _____	Условные обозначения:		

полное наименование должности	подпись	инициалы, фамилия

М.П.

Выписка из Единого государственного реестра недвижимости об объекте недвижимости

Сведения о частях земельного участка

Земельный участок			
(вид объекта недвижимости)			
Лист № ___ Раздела **4**	Всего листов раздела **4:** ___	Всего разделов: **0**	Всего листов выписки: **2656**
21.03.2023 № КУВИ-001/2023-67368210			
Кадастровый номер:		**47:23:0000000:79**	

План (чертеж, схема) части земельного участка		Учетный номер части: **47:23:0000000:79/720**	
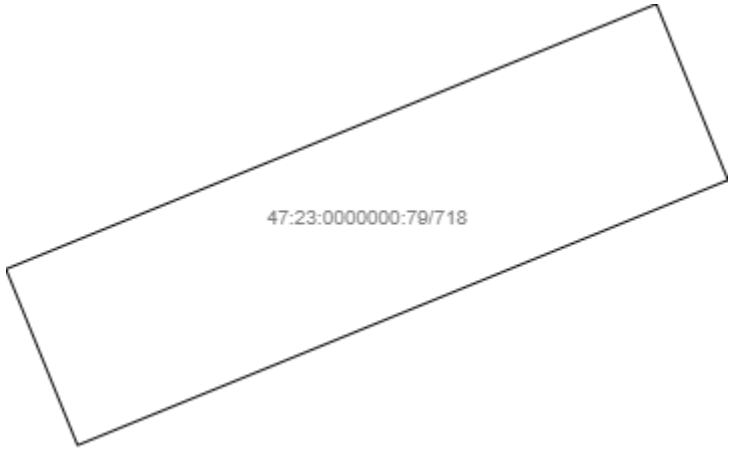			
Масштаб 1: _____	Условные обозначения:		

полное наименование должности	подпись	инициалы, фамилия

М.П.

Выписка из Единого государственного реестра недвижимости об объекте недвижимости

Сведения о частях земельного участка

Земельный участок			
(вид объекта недвижимости)			
Лист № ___ Раздела **4**	Всего листов раздела **4:** ___	Всего разделов: **0**	Всего листов выписки: **2656**
21.03.2023 № КУВИ-001/2023-67368210			
Кадастровый номер:		**47:23:0000000:79**	

План (чертеж, схема) части земельного участка		Учетный номер части: **47:23:0000000:79/721**	
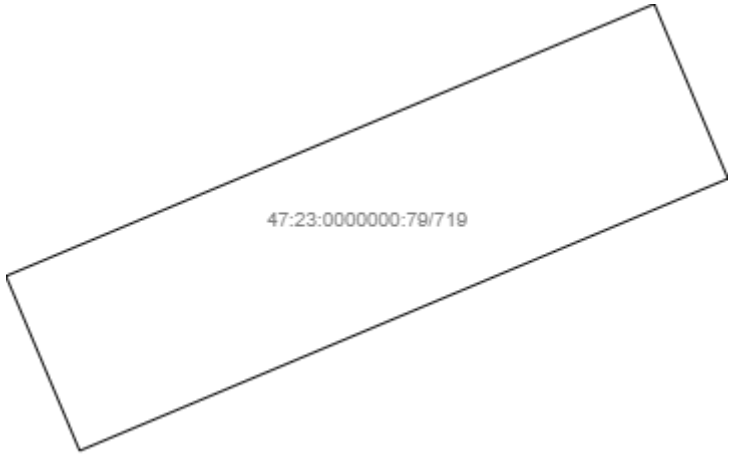			
Масштаб 1: _____	Условные обозначения:		

полное наименование должности	подпись	инициалы, фамилия

М.П.

Выписка из Единого государственного реестра недвижимости об объекте недвижимости

Сведения о частях земельного участка

Земельный участок			
(вид объекта недвижимости)			
Лист № ___ Раздела **4**	Всего листов раздела **4:** ___	Всего разделов: **0**	Всего листов выписки: **2656**
21.03.2023 № КУВИ-001/2023-67368210			
Кадастровый номер:		**47:23:0000000:79**	

План (чертеж, схема) части земельного участка		Учетный номер части: **47:23:0000000:79/722**	
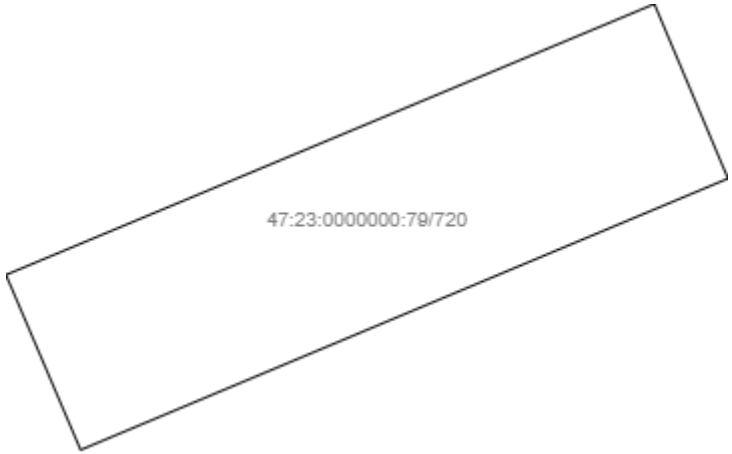			
Масштаб 1: _____	Условные обозначения:		

полное наименование должности	подпись	инициалы, фамилия

М.П.

Выписка из Единого государственного реестра недвижимости об объекте недвижимости

Сведения о частях земельного участка

Земельный участок			
(вид объекта недвижимости)			
Лист № ___ Раздела **4**	Всего листов раздела **4:** ___	Всего разделов: **0**	Всего листов выписки: **2656**
21.03.2023 № КУВИ-001/2023-67368210			
Кадастровый номер:		**47:23:0000000:79**	

План (чертеж, схема) части земельного участка		Учетный номер части: **47:23:0000000:79/723**	
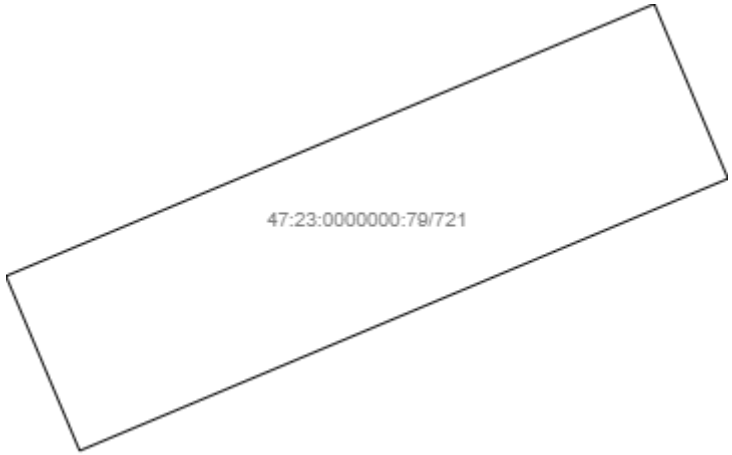			
Масштаб 1: _____	Условные обозначения:		

полное наименование должности	подпись	инициалы, фамилия

М.П.

Выписка из Единого государственного реестра недвижимости об объекте недвижимости

Сведения о частях земельного участка

Земельный участок			
(вид объекта недвижимости)			
Лист № ___ Раздела **4**	Всего листов раздела **4:** ___	Всего разделов: **0**	Всего листов выписки: **2656**
21.03.2023 № КУВИ-001/2023-67368210			
Кадастровый номер:		**47:23:0000000:79**	

План (чертеж, схема) части земельного участка		Учетный номер части: **47:23:0000000:79/724**	
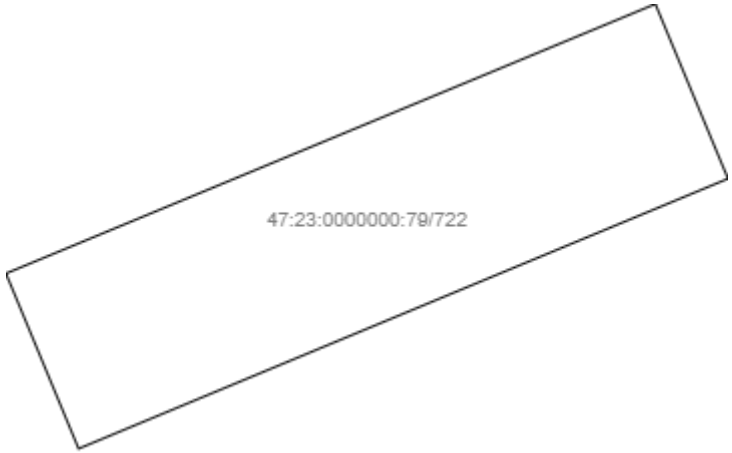			
Масштаб 1: _____	Условные обозначения:		

полное наименование должности	подпись	инициалы, фамилия

М.П.

Выписка из Единого государственного реестра недвижимости об объекте недвижимости

Сведения о частях земельного участка

Земельный участок			
(вид объекта недвижимости)			
Лист № ___ Раздела **4**	Всего листов раздела **4:** ___	Всего разделов: **0**	Всего листов выписки: **2656**
21.03.2023 № КУВИ-001/2023-67368210			
Кадастровый номер:		**47:23:0000000:79**	

План (чертеж, схема) части земельного участка		Учетный номер части: **47:23:0000000:79/725**	
			
Масштаб 1: _____	Условные обозначения:		

полное наименование должности	подпись	инициалы, фамилия

М.П.

Выписка из Единого государственного реестра недвижимости об объекте недвижимости

Сведения о частях земельного участка

Земельный участок			
(вид объекта недвижимости)			
Лист № ___ Раздела **4**	Всего листов раздела **4:** ___	Всего разделов: **0**	Всего листов выписки: **2656**
21.03.2023 № КУВИ-001/2023-67368210			
Кадастровый номер:		**47:23:0000000:79**	

План (чертеж, схема) части земельного участка		Учетный номер части: **47:23:0000000:79/726**	
			
Масштаб 1: _____	Условные обозначения:		

полное наименование должности	подпись	инициалы, фамилия

М.П.

Выписка из Единого государственного реестра недвижимости об объекте недвижимости

Сведения о частях земельного участка

Земельный участок			
(вид объекта недвижимости)			
Лист № ___ Раздела **4**	Всего листов раздела **4:** ___	Всего разделов: **0**	Всего листов выписки: **2656**
21.03.2023 № КУВИ-001/2023-67368210			
Кадастровый номер:		**47:23:0000000:79**	

План (чертеж, схема) части земельного участка		Учетный номер части: **47:23:0000000:79/727**	
Масштаб 1: _____	Условные обозначения:		

полное наименование должности	подпись	инициалы, фамилия

М.П.

Выписка из Единого государственного реестра недвижимости об объекте недвижимости

Сведения о частях земельного участка

Земельный участок			
(вид объекта недвижимости)			
Лист № ___ Раздела **4**	Всего листов раздела **4:** ___	Всего разделов: **0**	Всего листов выписки: **2656**
21.03.2023 № КУВИ-001/2023-67368210			
Кадастровый номер:		**47:23:0000000:79**	

План (чертеж, схема) части земельного участка		Учетный номер части: **47:23:0000000:79/728**	
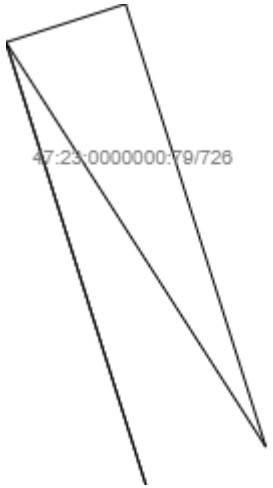			
Масштаб 1: _____	Условные обозначения:		

полное наименование должности	подпись	инициалы, фамилия

М.П.

Выписка из Единого государственного реестра недвижимости об объекте недвижимости

Сведения о частях земельного участка

Земельный участок			
(вид объекта недвижимости)			
Лист № ___ Раздела **4**	Всего листов раздела **4:** ___	Всего разделов: **0**	Всего листов выписки: **2656**
21.03.2023 № КУВИ-001/2023-67368210			
Кадастровый номер:		**47:23:0000000:79**	

План (чертеж, схема) части земельного участка		Учетный номер части: **47:23:0000000:79/729**	
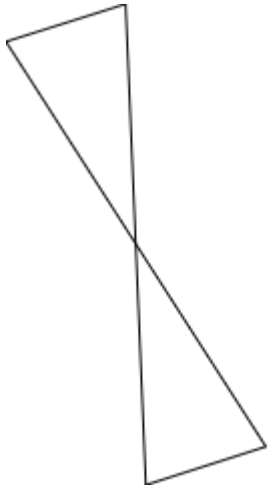			
Масштаб 1: _____	Условные обозначения:		

полное наименование должности	подпись	инициалы, фамилия

М.П.

Выписка из Единого государственного реестра недвижимости об объекте недвижимости

Сведения о частях земельного участка

Земельный участок			
(вид объекта недвижимости)			
Лист № ___ Раздела **4**	Всего листов раздела **4:** ___	Всего разделов: **0**	Всего листов выписки: **2656**
21.03.2023 № КУВИ-001/2023-67368210			
Кадастровый номер:		**47:23:0000000:79**	

План (чертеж, схема) части земельного участка		Учетный номер части: **47:23:0000000:79/730**	
Масштаб 1: _____	Условные обозначения:		

полное наименование должности	подпись	инициалы, фамилия

М.П.

Выписка из Единого государственного реестра недвижимости об объекте недвижимости

Сведения о частях земельного участка

Земельный участок			
(вид объекта недвижимости)			
Лист № ___ Раздела **4**	Всего листов раздела **4:** ___	Всего разделов: **0**	Всего листов выписки: **2656**
21.03.2023 № КУВИ-001/2023-67368210			
Кадастровый номер:		**47:23:0000000:79**	

План (чертеж, схема) части земельного участка		Учетный номер части: **47:23:0000000:79/731**	
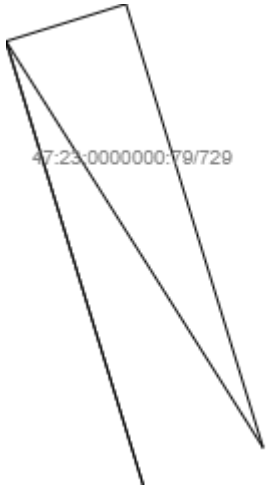			
Масштаб 1: _____	Условные обозначения:		

полное наименование должности	подпись	инициалы, фамилия

М.П.

Выписка из Единого государственного реестра недвижимости об объекте недвижимости

Сведения о частях земельного участка

Земельный участок			
(вид объекта недвижимости)			
Лист № ___ Раздела **4**	Всего листов раздела **4:** ___	Всего разделов: **0**	Всего листов выписки: **2656**
21.03.2023 № КУВИ-001/2023-67368210			
Кадастровый номер:		**47:23:0000000:79**	

План (чертеж, схема) части земельного участка		Учетный номер части: **47:23:0000000:79/732**	
Масштаб 1: _____	Условные обозначения:		

полное наименование должности	подпись	инициалы, фамилия

М.П.

Выписка из Единого государственного реестра недвижимости об объекте недвижимости

Сведения о частях земельного участка

Земельный участок			
(вид объекта недвижимости)			
Лист № ___ Раздела **4**	Всего листов раздела **4:** ___	Всего разделов: **0**	Всего листов выписки: **2656**
21.03.2023 № КУВИ-001/2023-67368210			
Кадастровый номер:		**47:23:0000000:79**	

План (чертеж, схема) части земельного участка		Учетный номер части: **47:23:0000000:79/733**	
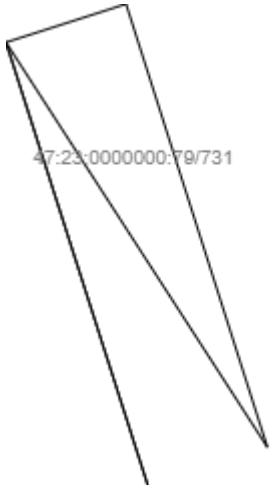			
Масштаб 1: _____	Условные обозначения:		

полное наименование должности	подпись	инициалы, фамилия

М.П.

Выписка из Единого государственного реестра недвижимости об объекте недвижимости

Сведения о частях земельного участка

Земельный участок			
(вид объекта недвижимости)			
Лист № ___ Раздела **4**	Всего листов раздела **4:** ___	Всего разделов: **0**	Всего листов выписки: **2656**
21.03.2023 № КУВИ-001/2023-67368210			
Кадастровый номер:		**47:23:0000000:79**	

План (чертеж, схема) части земельного участка		Учетный номер части: **47:23:0000000:79/734**	
Масштаб 1: _____	Условные обозначения:		

полное наименование должности	подпись	инициалы, фамилия

М.П.

Выписка из Единого государственного реестра недвижимости об объекте недвижимости

Сведения о частях земельного участка

Земельный участок			
(вид объекта недвижимости)			
Лист № ___ Раздела **4**	Всего листов раздела **4:** ___	Всего разделов: **0**	Всего листов выписки: **2656**
21.03.2023 № КУВИ-001/2023-67368210			
Кадастровый номер:		**47:23:0000000:79**	

План (чертеж, схема) части земельного участка		Учетный номер части: **47:23:0000000:79/735**	
Масштаб 1: _____	Условные обозначения:		

полное наименование должности	подпись	инициалы, фамилия

М.П.

Выписка из Единого государственного реестра недвижимости об объекте недвижимости

Сведения о частях земельного участка

Земельный участок			
(вид объекта недвижимости)			
Лист № ___ Раздела **4**	Всего листов раздела **4:** ___	Всего разделов: **0**	Всего листов выписки: **2656**
21.03.2023 № КУВИ-001/2023-67368210			
Кадастровый номер:		**47:23:0000000:79**	

План (чертеж, схема) части земельного участка		Учетный номер части: **47:23:0000000:79/736**	
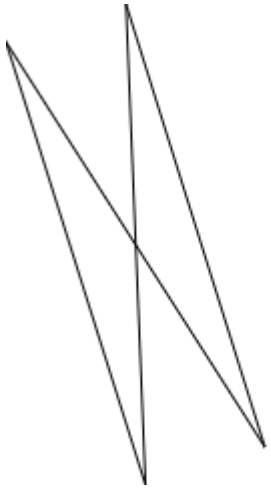			
Масштаб 1: _____	Условные обозначения:		

полное наименование должности	подпись	инициалы, фамилия

М.П.

Выписка из Единого государственного реестра недвижимости об объекте недвижимости

Сведения о частях земельного участка

Земельный участок			
(вид объекта недвижимости)			
Лист № ___ Раздела **4**	Всего листов раздела **4:** ___	Всего разделов: **0**	Всего листов выписки: **2656**
21.03.2023 № КУВИ-001/2023-67368210			
Кадастровый номер:		**47:23:0000000:79**	

План (чертеж, схема) части земельного участка		Учетный номер части: **47:23:0000000:79/737**	
Масштаб 1: _____	Условные обозначения:		

полное наименование должности	подпись	инициалы, фамилия

М.П.

Выписка из Единого государственного реестра недвижимости об объекте недвижимости

Сведения о частях земельного участка

Земельный участок			
(вид объекта недвижимости)			
Лист № ___ Раздела **4**	Всего листов раздела **4:** ___	Всего разделов: **0**	Всего листов выписки: **2656**
21.03.2023 № КУВИ-001/2023-67368210			
Кадастровый номер:		**47:23:0000000:79**	

План (чертеж, схема) части земельного участка		Учетный номер части: **47:23:0000000:79/738**	
Масштаб 1: _____	Условные обозначения:		

полное наименование должности	подпись	инициалы, фамилия

М.П.

Выписка из Единого государственного реестра недвижимости об объекте недвижимости

Сведения о частях земельного участка

Земельный участок			
(вид объекта недвижимости)			
Лист № ___ Раздела **4**	Всего листов раздела **4:** ___	Всего разделов: **0**	Всего листов выписки: **2656**
21.03.2023 № КУВИ-001/2023-67368210			
Кадастровый номер:		**47:23:0000000:79**	

План (чертеж, схема) части земельного участка		Учетный номер части: **47:23:0000000:79/739**	
			
Масштаб 1: _____	Условные обозначения:		

полное наименование должности	подпись	инициалы, фамилия

М.П.

Выписка из Единого государственного реестра недвижимости об объекте недвижимости

Сведения о частях земельного участка

Земельный участок			
(вид объекта недвижимости)			
Лист № ___ Раздела **4**	Всего листов раздела **4:** ___	Всего разделов: **0**	Всего листов выписки: **2656**
21.03.2023 № КУВИ-001/2023-67368210			
Кадастровый номер:		**47:23:0000000:79**	

План (чертеж, схема) части земельного участка		Учетный номер части: **47:23:0000000:79/740**	
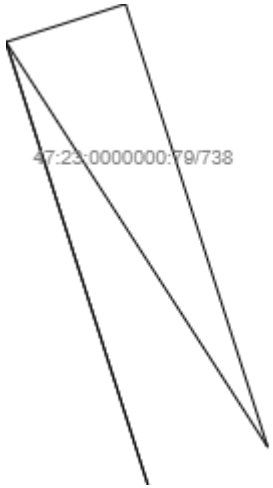			
Масштаб 1: _____	Условные обозначения:		

полное наименование должности	подпись	инициалы, фамилия

М.П.

Выписка из Единого государственного реестра недвижимости об объекте недвижимости

Сведения о частях земельного участка

Земельный участок			
(вид объекта недвижимости)			
Лист № ___ Раздела **4**	Всего листов раздела **4:** ___	Всего разделов: **0**	Всего листов выписки: **2656**
21.03.2023 № КУВИ-001/2023-67368210			
Кадастровый номер:		**47:23:0000000:79**	

План (чертеж, схема) части земельного участка		Учетный номер части: **47:23:0000000:79/741**	
			
Масштаб 1: _____	Условные обозначения:		

полное наименование должности	подпись	инициалы, фамилия

М.П.

Выписка из Единого государственного реестра недвижимости об объекте недвижимости

Сведения о частях земельного участка

Земельный участок			
(вид объекта недвижимости)			
Лист № ___ Раздела **4**	Всего листов раздела **4:** ___	Всего разделов: **0**	Всего листов выписки: **2656**
21.03.2023 № КУВИ-001/2023-67368210			
Кадастровый номер:		**47:23:0000000:79**	

План (чертеж, схема) части земельного участка		Учетный номер части: **47:23:0000000:79/742**	
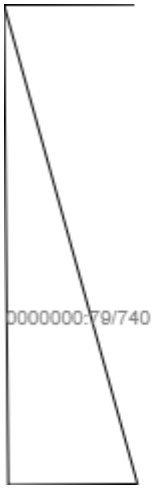			
Масштаб 1: _____	Условные обозначения:		

полное наименование должности	подпись	инициалы, фамилия

М.П.

Выписка из Единого государственного реестра недвижимости об объекте недвижимости

Сведения о частях земельного участка

Земельный участок			
(вид объекта недвижимости)			
Лист № ___ Раздела **4**	Всего листов раздела **4:** ___	Всего разделов: **0**	Всего листов выписки: **2656**
21.03.2023 № КУВИ-001/2023-67368210			
Кадастровый номер:		**47:23:0000000:79**	

План (чертеж, схема) части земельного участка		Учетный номер части: **47:23:0000000:79/743**	
			
Масштаб 1: _____	Условные обозначения:		

полное наименование должности	подпись	инициалы, фамилия

М.П.

Выписка из Единого государственного реестра недвижимости об объекте недвижимости

Сведения о частях земельного участка

Земельный участок			
(вид объекта недвижимости)			
Лист № ___ Раздела **4**	Всего листов раздела **4:** ___	Всего разделов: **0**	Всего листов выписки: **2656**
21.03.2023 № КУВИ-001/2023-67368210			
Кадастровый номер:		**47:23:0000000:79**	

План (чертеж, схема) части земельного участка		Учетный номер части: **47:23:0000000:79/744**	
			
Масштаб 1: _____	Условные обозначения:		

полное наименование должности	подпись	инициалы, фамилия

М.П.

Выписка из Единого государственного реестра недвижимости об объекте недвижимости

Сведения о частях земельного участка

Земельный участок			
(вид объекта недвижимости)			
Лист № ___ Раздела **4**	Всего листов раздела **4:** ___	Всего разделов: **0**	Всего листов выписки: **2656**
21.03.2023 № КУВИ-001/2023-67368210			
Кадастровый номер:		**47:23:0000000:79**	

План (чертеж, схема) части земельного участка		Учетный номер части: **47:23:0000000:79/745**	
			
Масштаб 1: _____	Условные обозначения:		

полное наименование должности	подпись	инициалы, фамилия

М.П.

Выписка из Единого государственного реестра недвижимости об объекте недвижимости

Сведения о частях земельного участка

Земельный участок			
(вид объекта недвижимости)			
Лист № ___ Раздела **4**	Всего листов раздела **4:** ___	Всего разделов: **0**	Всего листов выписки: **2656**
21.03.2023 № КУВИ-001/2023-67368210			
Кадастровый номер:		**47:23:0000000:79**	

План (чертеж, схема) части земельного участка		Учетный номер части: **47:23:0000000:79/746**	
			
Масштаб 1: _____	Условные обозначения:		

полное наименование должности	подпись	инициалы, фамилия

М.П.

Выписка из Единого государственного реестра недвижимости об объекте недвижимости

Сведения о частях земельного участка

Земельный участок			
(вид объекта недвижимости)			
Лист № ___ Раздела **4**	Всего листов раздела **4:** ___	Всего разделов: **0**	Всего листов выписки: **2656**
21.03.2023 № КУВИ-001/2023-67368210			
Кадастровый номер:		**47:23:0000000:79**	

План (чертеж, схема) части земельного участка		Учетный номер части: **47:23:0000000:79/747**	
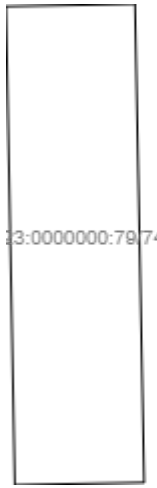			
Масштаб 1: _____	Условные обозначения:		

полное наименование должности	подпись	инициалы, фамилия

М.П.

Выписка из Единого государственного реестра недвижимости об объекте недвижимости

Сведения о частях земельного участка

Земельный участок			
(вид объекта недвижимости)			
Лист № ___ Раздела **4**	Всего листов раздела **4:** ___	Всего разделов: **0**	Всего листов выписки: **2656**
21.03.2023 № КУВИ-001/2023-67368210			
Кадастровый номер:		**47:23:0000000:79**	

План (чертеж, схема) части земельного участка		Учетный номер части: **47:23:0000000:79/748**	
			
Масштаб 1: _____	Условные обозначения:		

полное наименование должности	подпись	инициалы, фамилия

М.П.

Выписка из Единого государственного реестра недвижимости об объекте недвижимости

Сведения о частях земельного участка

Земельный участок			
(вид объекта недвижимости)			
Лист № ___ Раздела **4**	Всего листов раздела **4:** ___	Всего разделов: **0**	Всего листов выписки: **2656**
21.03.2023 № КУВИ-001/2023-67368210			
Кадастровый номер:		**47:23:0000000:79**	

План (чертеж, схема) части земельного участка		Учетный номер части: **47:23:0000000:79/749**	
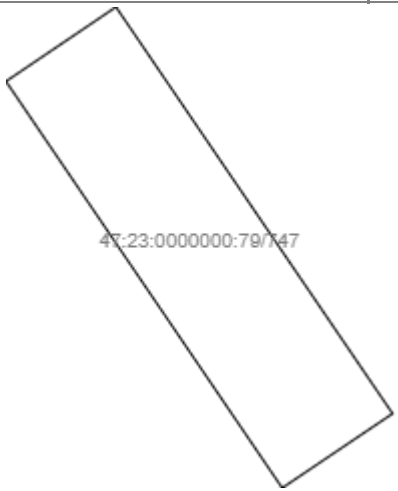			
Масштаб 1: _____	Условные обозначения:		

полное наименование должности	подпись	инициалы, фамилия

М.П.

Выписка из Единого государственного реестра недвижимости об объекте недвижимости

Сведения о частях земельного участка

Земельный участок			
(вид объекта недвижимости)			
Лист № ___ Раздела **4**	Всего листов раздела **4:** ___	Всего разделов: **0**	Всего листов выписки: **2656**
21.03.2023 № КУВИ-001/2023-67368210			
Кадастровый номер:		**47:23:0000000:79**	

План (чертеж, схема) части земельного участка		Учетный номер части: **47:23:0000000:79/750**	
			
Масштаб 1: _____	Условные обозначения:		

полное наименование должности	подпись	инициалы, фамилия

М.П.

Выписка из Единого государственного реестра недвижимости об объекте недвижимости

Сведения о частях земельного участка

Земельный участок			
(вид объекта недвижимости)			
Лист № ___ Раздела **4**	Всего листов раздела **4:** ___	Всего разделов: **0**	Всего листов выписки: **2656**
21.03.2023 № КУВИ-001/2023-67368210			
Кадастровый номер:		**47:23:0000000:79**	

План (чертеж, схема) части земельного участка		Учетный номер части: **47:23:0000000:79/751**	
			
Масштаб 1: _____	Условные обозначения:		

полное наименование должности	подпись	инициалы, фамилия

М.П.

Выписка из Единого государственного реестра недвижимости об объекте недвижимости

Сведения о частях земельного участка

Земельный участок			
(вид объекта недвижимости)			
Лист № ___ Раздела **4**	Всего листов раздела **4:** ___	Всего разделов: **0**	Всего листов выписки: **2656**
21.03.2023 № КУВИ-001/2023-67368210			
Кадастровый номер:		**47:23:0000000:79**	

План (чертеж, схема) части земельного участка		Учетный номер части: **47:23:0000000:79/752**	
Масштаб 1: _____	Условные обозначения:		

полное наименование должности	подпись	инициалы, фамилия

М.П.

Выписка из Единого государственного реестра недвижимости об объекте недвижимости

Сведения о частях земельного участка

Земельный участок			
(вид объекта недвижимости)			
Лист № ___ Раздела **4**	Всего листов раздела **4:** ___	Всего разделов: **0**	Всего листов выписки: **2656**
21.03.2023 № КУВИ-001/2023-67368210			
Кадастровый номер:		**47:23:0000000:79**	

План (чертеж, схема) части земельного участка		Учетный номер части: **47:23:0000000:79/753**	
Масштаб 1: _____	Условные обозначения:		

полное наименование должности	подпись	инициалы, фамилия

М.П.

Выписка из Единого государственного реестра недвижимости об объекте недвижимости

Сведения о частях земельного участка

Земельный участок			
(вид объекта недвижимости)			
Лист № ___ Раздела **4**	Всего листов раздела **4:** ___	Всего разделов: **0**	Всего листов выписки: **2656**
21.03.2023 № КУВИ-001/2023-67368210			
Кадастровый номер:		**47:23:0000000:79**	

План (чертеж, схема) части земельного участка		Учетный номер части: **47:23:0000000:79/754**	
			
Масштаб 1: _____	Условные обозначения:		

полное наименование должности	подпись	инициалы, фамилия

М.П.

Выписка из Единого государственного реестра недвижимости об объекте недвижимости

Сведения о частях земельного участка

Земельный участок			
(вид объекта недвижимости)			
Лист № ___ Раздела **4**	Всего листов раздела **4:** ___	Всего разделов: **0**	Всего листов выписки: **2656**
21.03.2023 № КУВИ-001/2023-67368210			
Кадастровый номер:		**47:23:0000000:79**	

План (чертеж, схема) части земельного участка		Учетный номер части: **47:23:0000000:79/755**	
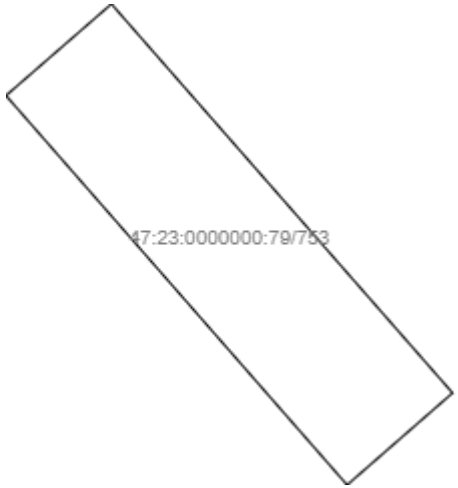			
Масштаб 1: _____	Условные обозначения:		

полное наименование должности	подпись	инициалы, фамилия

М.П.

Выписка из Единого государственного реестра недвижимости об объекте недвижимости

Сведения о частях земельного участка

Земельный участок			
(вид объекта недвижимости)			
Лист № ___ Раздела **4**	Всего листов раздела **4:** ___	Всего разделов: **0**	Всего листов выписки: **2656**
21.03.2023 № КУВИ-001/2023-67368210			
Кадастровый номер:		**47:23:0000000:79**	

План (чертеж, схема) части земельного участка		Учетный номер части: **47:23:0000000:79/756**	
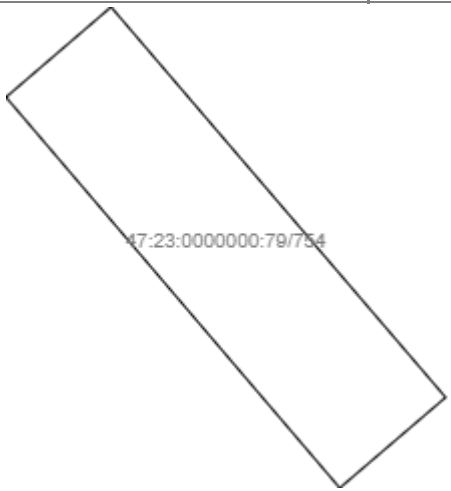			
Масштаб 1: _____	Условные обозначения:		

полное наименование должности	подпись	инициалы, фамилия

М.П.

Выписка из Единого государственного реестра недвижимости об объекте недвижимости

Сведения о частях земельного участка

Земельный участок			
(вид объекта недвижимости)			
Лист № ___ Раздела **4**	Всего листов раздела **4:** ___	Всего разделов: **0**	Всего листов выписки: **2656**
21.03.2023 № КУВИ-001/2023-67368210			
Кадастровый номер:		**47:23:0000000:79**	

План (чертеж, схема) части земельного участка		Учетный номер части: **47:23:0000000:79/757**	
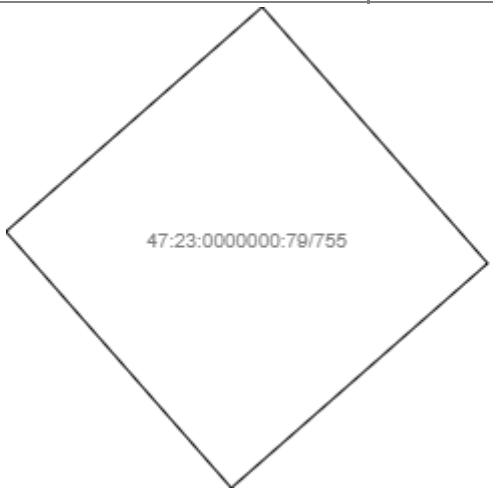			
Масштаб 1: _____	Условные обозначения:		

полное наименование должности	подпись	инициалы, фамилия

М.П.

Выписка из Единого государственного реестра недвижимости об объекте недвижимости

Сведения о частях земельного участка

Земельный участок			
(вид объекта недвижимости)			
Лист № ___ Раздела **4**	Всего листов раздела **4:** ___	Всего разделов: **0**	Всего листов выписки: **2656**
21.03.2023 № КУВИ-001/2023-67368210			
Кадастровый номер:		**47:23:0000000:79**	

План (чертеж, схема) части земельного участка		Учетный номер части: **47:23:0000000:79/758**	
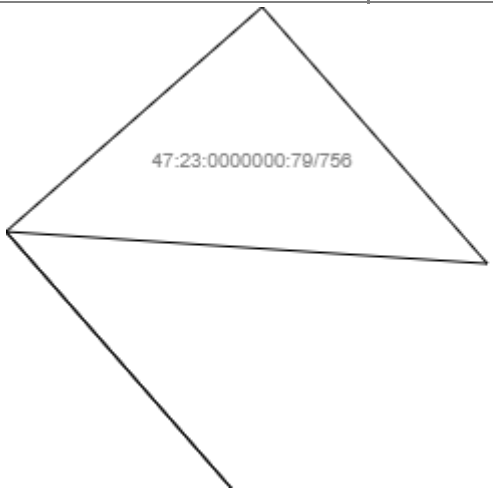			
Масштаб 1: _____	Условные обозначения:		

полное наименование должности	подпись	инициалы, фамилия

М.П.

Выписка из Единого государственного реестра недвижимости об объекте недвижимости

Сведения о частях земельного участка

Земельный участок			
(вид объекта недвижимости)			
Лист № ___ Раздела **4**	Всего листов раздела **4:** ___	Всего разделов: **0**	Всего листов выписки: **2656**
21.03.2023 № КУВИ-001/2023-67368210			
Кадастровый номер:		**47:23:0000000:79**	

План (чертеж, схема) части земельного участка		Учетный номер части: **47:23:0000000:79/759**	
			
Масштаб 1: _____	Условные обозначения:		

полное наименование должности	подпись	инициалы, фамилия

М.П.

Выписка из Единого государственного реестра недвижимости об объекте недвижимости

Сведения о частях земельного участка

Земельный участок			
(вид объекта недвижимости)			
Лист № ___ Раздела **4**	Всего листов раздела **4:** ___	Всего разделов: **0**	Всего листов выписки: **2656**
21.03.2023 № КУВИ-001/2023-67368210			
Кадастровый номер:		**47:23:0000000:79**	

План (чертеж, схема) части земельного участка		Учетный номер части: **47:23:0000000:79/760**	
Масштаб 1: _____	Условные обозначения:		

полное наименование должности	подпись	инициалы, фамилия

М.П.

Выписка из Единого государственного реестра недвижимости об объекте недвижимости

Сведения о частях земельного участка

Земельный участок			
(вид объекта недвижимости)			
Лист № ___ Раздела **4**	Всего листов раздела **4:** ___	Всего разделов: **0**	Всего листов выписки: **2656**
21.03.2023 № КУВИ-001/2023-67368210			
Кадастровый номер:		**47:23:0000000:79**	

План (чертеж, схема) части земельного участка		Учетный номер части: **47:23:0000000:79/761**	
Масштаб 1: _____	Условные обозначения:		

полное наименование должности	подпись	инициалы, фамилия

М.П.

Выписка из Единого государственного реестра недвижимости об объекте недвижимости

Сведения о частях земельного участка

Земельный участок			
(вид объекта недвижимости)			
Лист № ___ Раздела **4**	Всего листов раздела **4:** ___	Всего разделов: **0**	Всего листов выписки: **2656**
21.03.2023 № КУВИ-001/2023-67368210			
Кадастровый номер:		**47:23:0000000:79**	

План (чертеж, схема) части земельного участка		Учетный номер части: **47:23:0000000:79/762**	
Масштаб 1: _____	Условные обозначения:		

полное наименование должности	подпись	инициалы, фамилия

М.П.

Выписка из Единого государственного реестра недвижимости об объекте недвижимости

Сведения о частях земельного участка

Земельный участок			
(вид объекта недвижимости)			
Лист № ___ Раздела **4**	Всего листов раздела **4:** ___	Всего разделов: **0**	Всего листов выписки: **2656**
21.03.2023 № КУВИ-001/2023-67368210			
Кадастровый номер:		**47:23:0000000:79**	

План (чертеж, схема) части земельного участка		Учетный номер части: **47:23:0000000:79/763**	
Масштаб 1: _____	Условные обозначения:		

полное наименование должности	подпись	инициалы, фамилия

М.П.

Выписка из Единого государственного реестра недвижимости об объекте недвижимости

Сведения о частях земельного участка

Земельный участок			
(вид объекта недвижимости)			
Лист № ___ Раздела **4**	Всего листов раздела **4:** ___	Всего разделов: **0**	Всего листов выписки: **2656**
21.03.2023 № КУВИ-001/2023-67368210			
Кадастровый номер:		**47:23:0000000:79**	

План (чертеж, схема) части земельного участка		Учетный номер части: **47:23:0000000:79/764**	
Масштаб 1: _____	Условные обозначения:		

полное наименование должности	подпись	инициалы, фамилия

М.П.

Выписка из Единого государственного реестра недвижимости об объекте недвижимости

Сведения о частях земельного участка

Земельный участок			
(вид объекта недвижимости)			
Лист № ___ Раздела **4**	Всего листов раздела **4:** ___	Всего разделов: **0**	Всего листов выписки: **2656**
21.03.2023 № КУВИ-001/2023-67368210			
Кадастровый номер:		**47:23:0000000:79**	

План (чертеж, схема) части земельного участка		Учетный номер части: **47:23:0000000:79/765**	
Масштаб 1: _____	Условные обозначения:		

полное наименование должности	подпись	инициалы, фамилия

М.П.

Выписка из Единого государственного реестра недвижимости об объекте недвижимости

Сведения о частях земельного участка

Земельный участок			
(вид объекта недвижимости)			
Лист № ___ Раздела **4**	Всего листов раздела **4:** ___	Всего разделов: **0**	Всего листов выписки: **2656**
21.03.2023 № КУВИ-001/2023-67368210			
Кадастровый номер:		**47:23:0000000:79**	

План (чертеж, схема) части земельного участка		Учетный номер части: **47:23:0000000:79/766**	
Масштаб 1: _____	Условные обозначения:		

полное наименование должности	подпись	инициалы, фамилия

М.П.

Выписка из Единого государственного реестра недвижимости об объекте недвижимости

Сведения о частях земельного участка

Земельный участок			
(вид объекта недвижимости)			
Лист № ___ Раздела **4**	Всего листов раздела **4:** ___	Всего разделов: **0**	Всего листов выписки: **2656**
21.03.2023 № КУВИ-001/2023-67368210			
Кадастровый номер:		**47:23:0000000:79**	

План (чертеж, схема) части земельного участка		Учетный номер части: **47:23:0000000:79/767**	
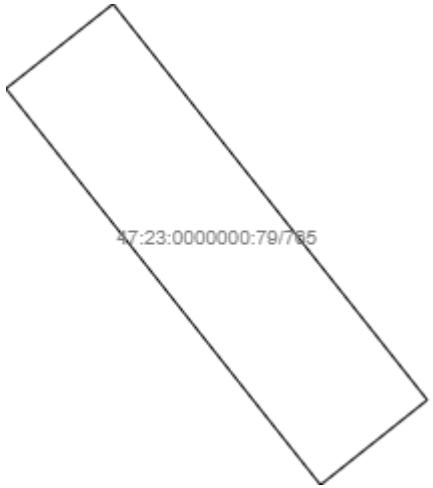			
Масштаб 1: _____	Условные обозначения:		

полное наименование должности	подпись	инициалы, фамилия

М.П.

Выписка из Единого государственного реестра недвижимости об объекте недвижимости

Сведения о частях земельного участка

Земельный участок			
(вид объекта недвижимости)			
Лист № ___ Раздела **4**	Всего листов раздела **4:** ___	Всего разделов: **0**	Всего листов выписки: **2656**
21.03.2023 № КУВИ-001/2023-67368210			
Кадастровый номер:		**47:23:0000000:79**	

План (чертеж, схема) части земельного участка		Учетный номер части: **47:23:0000000:79/768**	
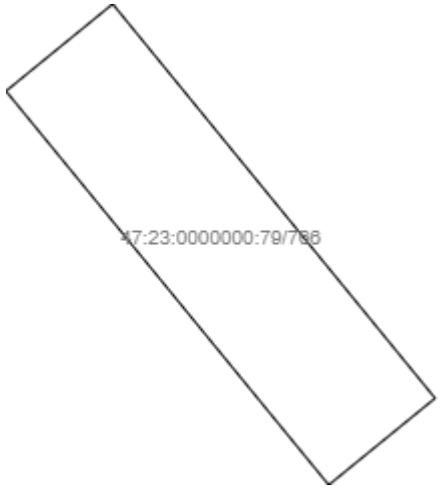			
Масштаб 1: _____	Условные обозначения:		

полное наименование должности	подпись	инициалы, фамилия

М.П.

Выписка из Единого государственного реестра недвижимости об объекте недвижимости

Сведения о частях земельного участка

Земельный участок			
(вид объекта недвижимости)			
Лист № ___ Раздела **4**	Всего листов раздела **4:** ___	Всего разделов: **0**	Всего листов выписки: **2656**
21.03.2023 № КУВИ-001/2023-67368210			
Кадастровый номер:		**47:23:0000000:79**	

План (чертеж, схема) части земельного участка		Учетный номер части: **47:23:0000000:79/769**	
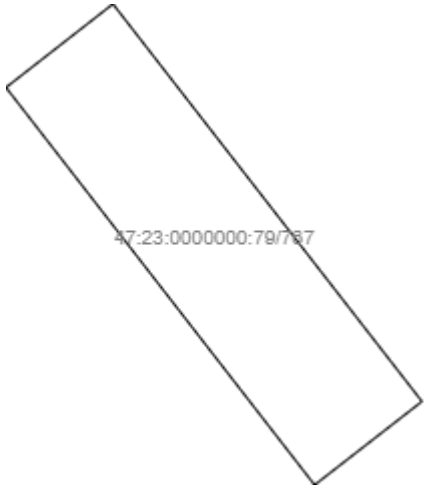			
Масштаб 1: _____	Условные обозначения:		

полное наименование должности	подпись	инициалы, фамилия

М.П.

Выписка из Единого государственного реестра недвижимости об объекте недвижимости

Сведения о частях земельного участка

Земельный участок			
(вид объекта недвижимости)			
Лист № ___ Раздела **4**	Всего листов раздела **4:** ___	Всего разделов: **0**	Всего листов выписки: **2656**
21.03.2023 № КУВИ-001/2023-67368210			
Кадастровый номер:		**47:23:0000000:79**	

План (чертеж, схема) части земельного участка		Учетный номер части: **47:23:0000000:79/770**	
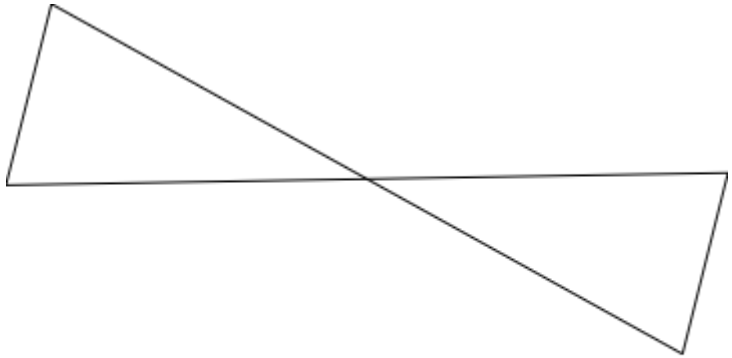			
Масштаб 1: _____	Условные обозначения:		

полное наименование должности	подпись	инициалы, фамилия

М.П.

Выписка из Единого государственного реестра недвижимости об объекте недвижимости

Сведения о частях земельного участка

Земельный участок			
(вид объекта недвижимости)			
Лист № ___ Раздела **4**	Всего листов раздела **4:** ___	Всего разделов: **0**	Всего листов выписки: **2656**
21.03.2023 № КУВИ-001/2023-67368210			
Кадастровый номер:		**47:23:0000000:79**	

План (чертеж, схема) части земельного участка		Учетный номер части: **47:23:0000000:79/771**	
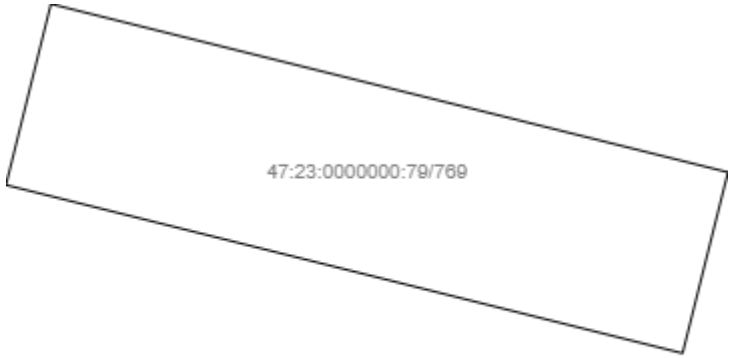			
Масштаб 1: _____	Условные обозначения:		

полное наименование должности	подпись	инициалы, фамилия

М.П.

Выписка из Единого государственного реестра недвижимости об объекте недвижимости

Сведения о частях земельного участка

Земельный участок			
(вид объекта недвижимости)			
Лист № ___ Раздела **4**	Всего листов раздела **4:** ___	Всего разделов: **0**	Всего листов выписки: **2656**
21.03.2023 № КУВИ-001/2023-67368210			
Кадастровый номер:		**47:23:0000000:79**	

План (чертеж, схема) части земельного участка		Учетный номер части: **47:23:0000000:79/772**	
			
Масштаб 1: _____	Условные обозначения:		

полное наименование должности	подпись	инициалы, фамилия

М.П.

Выписка из Единого государственного реестра недвижимости об объекте недвижимости

Сведения о частях земельного участка

Земельный участок			
(вид объекта недвижимости)			
Лист № ___ Раздела **4**	Всего листов раздела **4:** ___	Всего разделов: **0**	Всего листов выписки: **2656**
21.03.2023 № КУВИ-001/2023-67368210			
Кадастровый номер:		**47:23:0000000:79**	

План (чертеж, схема) части земельного участка		Учетный номер части: **47:23:0000000:79/773**	
			
Масштаб 1: _____	Условные обозначения:		

полное наименование должности	подпись	инициалы, фамилия

М.П.

Выписка из Единого государственного реестра недвижимости об объекте недвижимости

Сведения о частях земельного участка

Земельный участок			
(вид объекта недвижимости)			
Лист № ___ Раздела **4**	Всего листов раздела **4:** ___	Всего разделов: **0**	Всего листов выписки: **2656**
21.03.2023 № КУВИ-001/2023-67368210			
Кадастровый номер:		**47:23:0000000:79**	

План (чертеж, схема) части земельного участка		Учетный номер части: **47:23:0000000:79/774**	
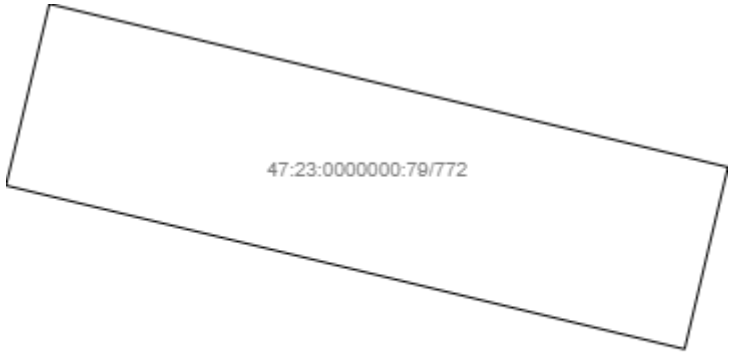			
Масштаб 1: _____	Условные обозначения:		

полное наименование должности	подпись	инициалы, фамилия

М.П.

Выписка из Единого государственного реестра недвижимости об объекте недвижимости

Сведения о частях земельного участка

Земельный участок			
(вид объекта недвижимости)			
Лист № ___ Раздела **4**	Всего листов раздела **4:** ___	Всего разделов: **0**	Всего листов выписки: **2656**
21.03.2023 № КУВИ-001/2023-67368210			
Кадастровый номер:		**47:23:0000000:79**	

План (чертеж, схема) части земельного участка		Учетный номер части: **47:23:0000000:79/775**	
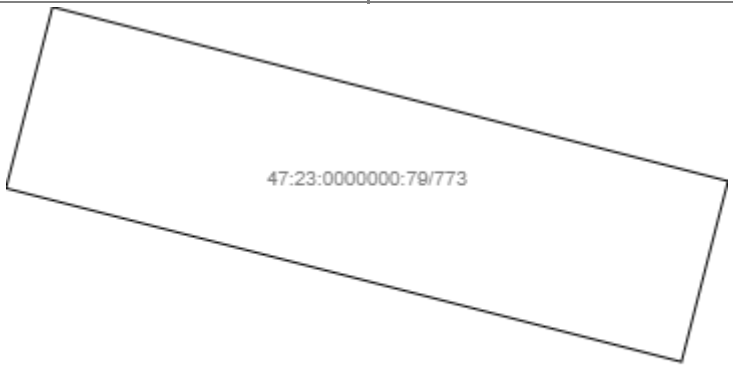			
Масштаб 1: _____	Условные обозначения:		

полное наименование должности	подпись	инициалы, фамилия

М.П.

Выписка из Единого государственного реестра недвижимости об объекте недвижимости

Сведения о частях земельного участка

Земельный участок			
(вид объекта недвижимости)			
Лист № ___ Раздела **4**	Всего листов раздела **4:** ___	Всего разделов: **0**	Всего листов выписки: **2656**
21.03.2023 № КУВИ-001/2023-67368210			
Кадастровый номер:		**47:23:0000000:79**	

План (чертеж, схема) части земельного участка		Учетный номер части: **47:23:0000000:79/776**	
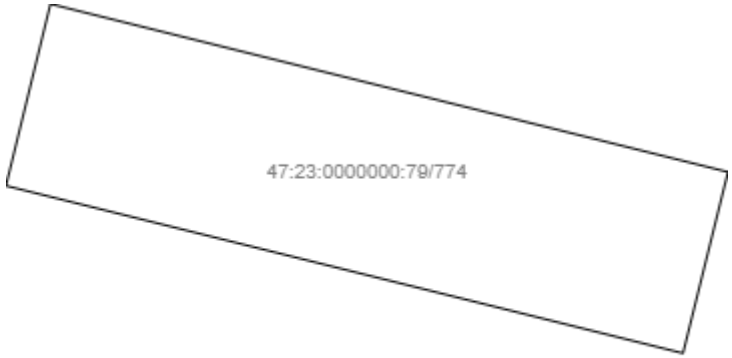			
Масштаб 1: _____	Условные обозначения:		

полное наименование должности	подпись	инициалы, фамилия

М.П.

Выписка из Единого государственного реестра недвижимости об объекте недвижимости

Сведения о частях земельного участка

Земельный участок			
(вид объекта недвижимости)			
Лист № ___ Раздела **4**	Всего листов раздела **4:** ___	Всего разделов: **0**	Всего листов выписки: **2656**
21.03.2023 № КУВИ-001/2023-67368210			
Кадастровый номер:		**47:23:0000000:79**	

План (чертеж, схема) части земельного участка		Учетный номер части: **47:23:0000000:79/777**	
			
Масштаб 1: _____	Условные обозначения:		

полное наименование должности	подпись	инициалы, фамилия

М.П.

Выписка из Единого государственного реестра недвижимости об объекте недвижимости

Сведения о частях земельного участка

Земельный участок			
(вид объекта недвижимости)			
Лист № ___ Раздела **4**	Всего листов раздела **4:** ___	Всего разделов: **0**	Всего листов выписки: **2656**
21.03.2023 № КУВИ-001/2023-67368210			
Кадастровый номер:		**47:23:0000000:79**	

План (чертеж, схема) части земельного участка		Учетный номер части: **47:23:0000000:79/778**	
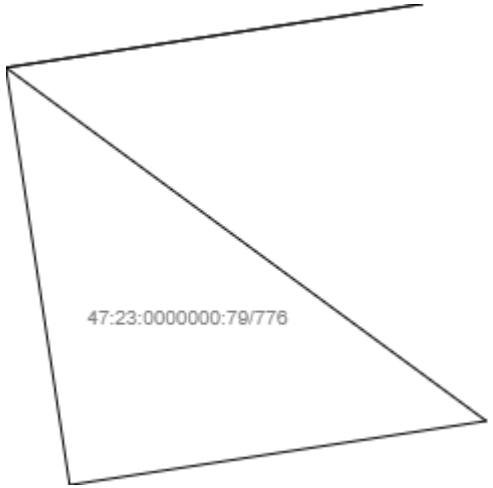			
Масштаб 1: _____	Условные обозначения:		

полное наименование должности	подпись	инициалы, фамилия

М.П.

Выписка из Единого государственного реестра недвижимости об объекте недвижимости

Сведения о частях земельного участка

Земельный участок			
(вид объекта недвижимости)			
Лист № ___ Раздела **4**	Всего листов раздела **4:** ___	Всего разделов: **0**	Всего листов выписки: **2656**
21.03.2023 № КУВИ-001/2023-67368210			
Кадастровый номер:		**47:23:0000000:79**	

План (чертеж, схема) части земельного участка		Учетный номер части: **47:23:0000000:79/779**	
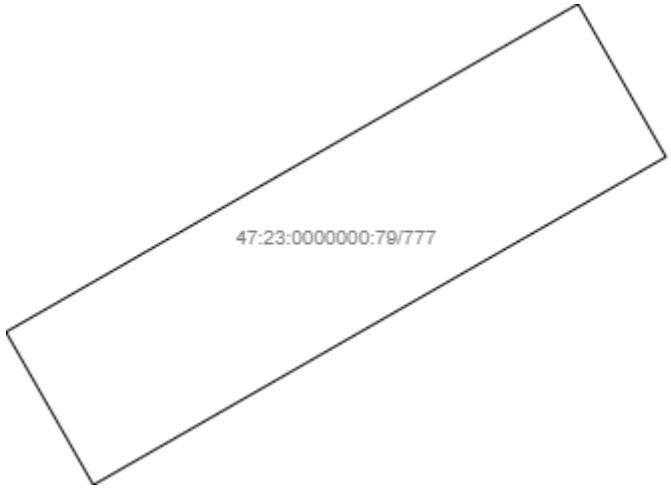			
Масштаб 1: _____	Условные обозначения:		

полное наименование должности	подпись	инициалы, фамилия

М.П.

Выписка из Единого государственного реестра недвижимости об объекте недвижимости

Сведения о частях земельного участка

Земельный участок			
(вид объекта недвижимости)			
Лист № ___ Раздела **4**	Всего листов раздела **4:** ___	Всего разделов: **0**	Всего листов выписки: **2656**
21.03.2023 № КУВИ-001/2023-67368210			
Кадастровый номер:		**47:23:0000000:79**	

План (чертеж, схема) части земельного участка		Учетный номер части: **47:23:0000000:79/780**	
Масштаб 1: _____	Условные обозначения:		

полное наименование должности	подпись	инициалы, фамилия

М.П.

Выписка из Единого государственного реестра недвижимости об объекте недвижимости

Сведения о частях земельного участка

Земельный участок			
(вид объекта недвижимости)			
Лист № ___ Раздела **4**	Всего листов раздела **4:** ___	Всего разделов: **0**	Всего листов выписки: **2656**
21.03.2023 № КУВИ-001/2023-67368210			
Кадастровый номер:		**47:23:0000000:79**	

План (чертеж, схема) части земельного участка		Учетный номер части: **47:23:0000000:79/781**	
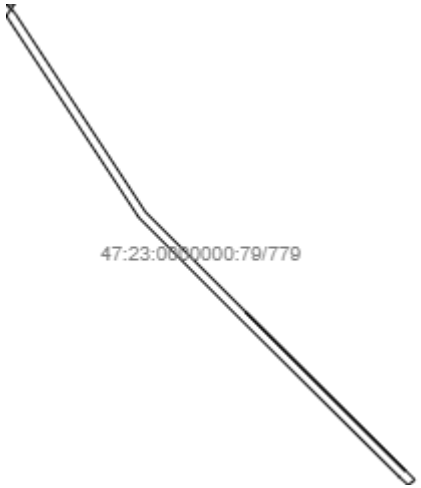			
Масштаб 1: _____	Условные обозначения:		

полное наименование должности	подпись	инициалы, фамилия

М.П.

Выписка из Единого государственного реестра недвижимости об объекте недвижимости

Сведения о частях земельного участка

Земельный участок			
(вид объекта недвижимости)			
Лист № ___ Раздела **4**	Всего листов раздела **4:** ___	Всего разделов: **0**	Всего листов выписки: **2656**
21.03.2023 № КУВИ-001/2023-67368210			
Кадастровый номер:		**47:23:0000000:79**	

План (чертеж, схема) части земельного участка		Учетный номер части: **47:23:0000000:79/783**	
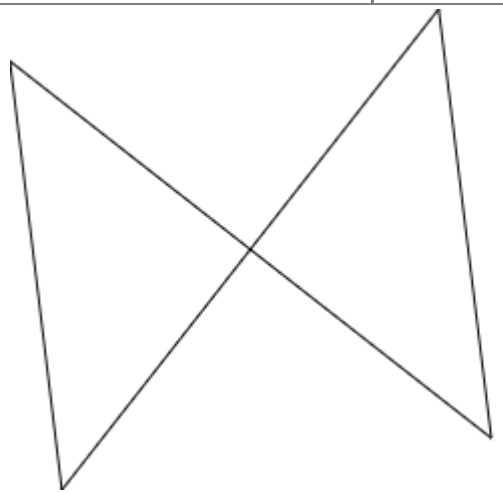			
Масштаб 1: _____	Условные обозначения:		

полное наименование должности	подпись	инициалы, фамилия

М.П.

Выписка из Единого государственного реестра недвижимости об объекте недвижимости

Сведения о частях земельного участка

Земельный участок			
(вид объекта недвижимости)			
Лист № ___ Раздела **4**	Всего листов раздела **4:** ___	Всего разделов: **0**	Всего листов выписки: **2656**
21.03.2023 № КУВИ-001/2023-67368210			
Кадастровый номер:		**47:23:0000000:79**	

План (чертеж, схема) части земельного участка		Учетный номер части: **47:23:0000000:79/784**	
Масштаб 1: _____	Условные обозначения:		

полное наименование должности	подпись	инициалы, фамилия

М.П.

Выписка из Единого государственного реестра недвижимости об объекте недвижимости

Сведения о частях земельного участка

Земельный участок			
(вид объекта недвижимости)			
Лист № ___ Раздела **4**	Всего листов раздела **4:** ___	Всего разделов: **0**	Всего листов выписки: **2656**
21.03.2023 № КУВИ-001/2023-67368210			
Кадастровый номер:		**47:23:0000000:79**	

План (чертеж, схема) части земельного участка		Учетный номер части: **47:23:0000000:79/785**	
Масштаб 1: _____	Условные обозначения:		

полное наименование должности	подпись	инициалы, фамилия

М.П.

Выписка из Единого государственного реестра недвижимости об объекте недвижимости

Сведения о частях земельного участка

Земельный участок			
(вид объекта недвижимости)			
Лист № ___ Раздела **4**	Всего листов раздела **4:** ___	Всего разделов: **0**	Всего листов выписки: **2656**
21.03.2023 № КУВИ-001/2023-67368210			
Кадастровый номер:		**47:23:0000000:79**	

План (чертеж, схема) части земельного участка		Учетный номер части: **47:23:0000000:79/786**	
Масштаб 1: _____	Условные обозначения:		

полное наименование должности	подпись	инициалы, фамилия

М.П.

Выписка из Единого государственного реестра недвижимости об объекте недвижимости

Сведения о частях земельного участка

Земельный участок			
(вид объекта недвижимости)			
Лист № ___ Раздела **4**	Всего листов раздела **4:** ___	Всего разделов: **0**	Всего листов выписки: **2656**
21.03.2023 № КУВИ-001/2023-67368210			
Кадастровый номер:		**47:23:0000000:79**	

План (чертеж, схема) части земельного участка		Учетный номер части: **47:23:0000000:79/787**	
Масштаб 1: _____	Условные обозначения:		

полное наименование должности	подпись	инициалы, фамилия

М.П.

Выписка из Единого государственного реестра недвижимости об объекте недвижимости

Сведения о частях земельного участка

Земельный участок			
(вид объекта недвижимости)			
Лист № ___ Раздела **4**	Всего листов раздела **4:** ___	Всего разделов: **0**	Всего листов выписки: **2656**
21.03.2023 № КУВИ-001/2023-67368210			
Кадастровый номер:		**47:23:0000000:79**	

План (чертеж, схема) части земельного участка		Учетный номер части: **47:23:0000000:79/788**	
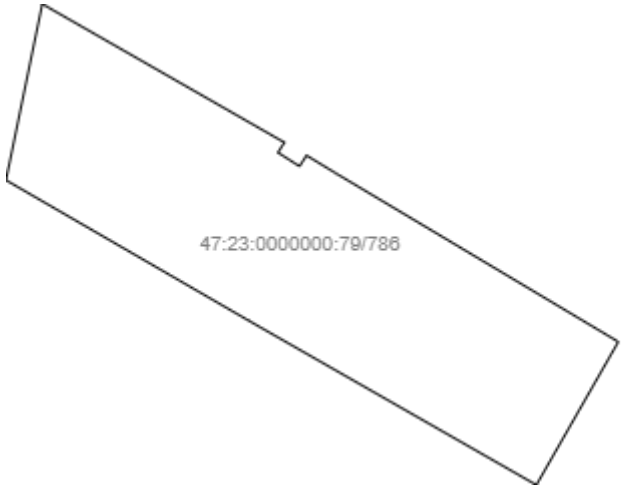			
Масштаб 1: _____	Условные обозначения:		

полное наименование должности	подпись	инициалы, фамилия

М.П.

Выписка из Единого государственного реестра недвижимости об объекте недвижимости

Сведения о частях земельного участка

Земельный участок			
(вид объекта недвижимости)			
Лист № ___ Раздела **4**	Всего листов раздела **4:** ___	Всего разделов: **0**	Всего листов выписки: **2656**
21.03.2023 № КУВИ-001/2023-67368210			
Кадастровый номер:		**47:23:0000000:79**	

План (чертеж, схема) части земельного участка		Учетный номер части: **47:23:0000000:79/789**	
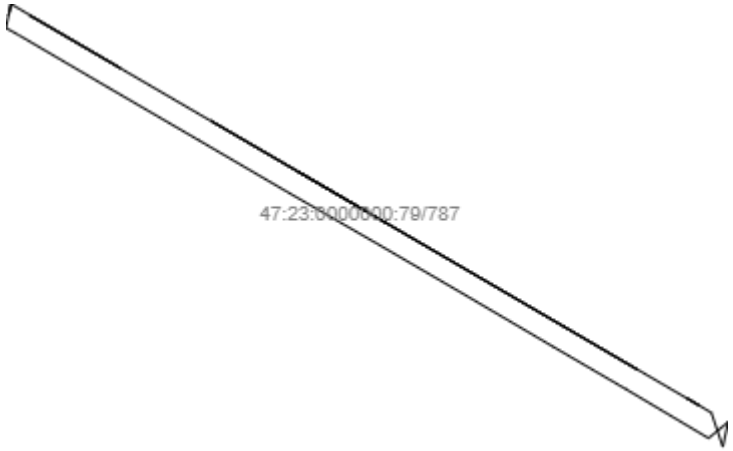			
Масштаб 1: _____	Условные обозначения:		

полное наименование должности	подпись	инициалы, фамилия

М.П.

Выписка из Единого государственного реестра недвижимости об объекте недвижимости

Сведения о частях земельного участка

Земельный участок			
(вид объекта недвижимости)			
Лист № ___ Раздела **4**	Всего листов раздела **4:** ___	Всего разделов: **0**	Всего листов выписки: **2656**
21.03.2023 № КУВИ-001/2023-67368210			
Кадастровый номер:		**47:23:0000000:79**	

План (чертеж, схема) части земельного участка		Учетный номер части: **47:23:0000000:79/790**	
Масштаб 1: _____	Условные обозначения:		

полное наименование должности	подпись	инициалы, фамилия

М.П.

Выписка из Единого государственного реестра недвижимости об объекте недвижимости

Сведения о частях земельного участка

Земельный участок			
(вид объекта недвижимости)			
Лист № ___ Раздела **4**	Всего листов раздела **4:** ___	Всего разделов: **0**	Всего листов выписки: **2656**
21.03.2023 № КУВИ-001/2023-67368210			
Кадастровый номер:		**47:23:0000000:79**	

План (чертеж, схема) части земельного участка		Учетный номер части: **47:23:0000000:79/791**	
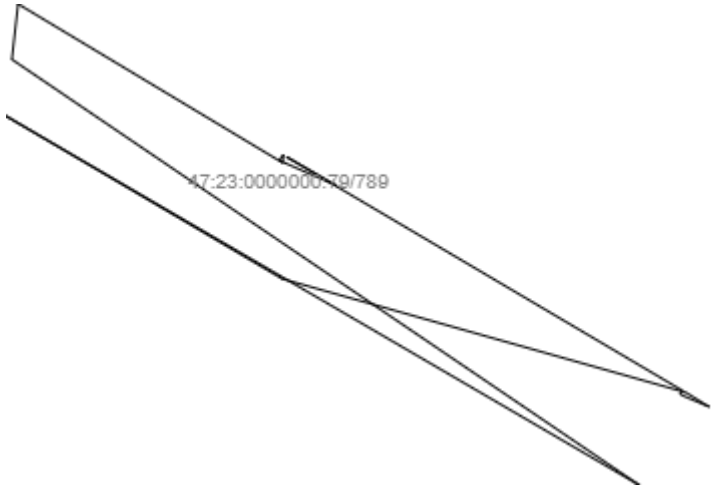			
Масштаб 1: _____	Условные обозначения:		

полное наименование должности	подпись	инициалы, фамилия

М.П.

Выписка из Единого государственного реестра недвижимости об объекте недвижимости

Сведения о частях земельного участка

Земельный участок			
(вид объекта недвижимости)			
Лист № ___ Раздела **4**	Всего листов раздела **4:** ___	Всего разделов: **0**	Всего листов выписки: **2656**
21.03.2023 № КУВИ-001/2023-67368210			
Кадастровый номер:		**47:23:0000000:79**	

План (чертеж, схема) части земельного участка		Учетный номер части: **47:23:0000000:79/792**	
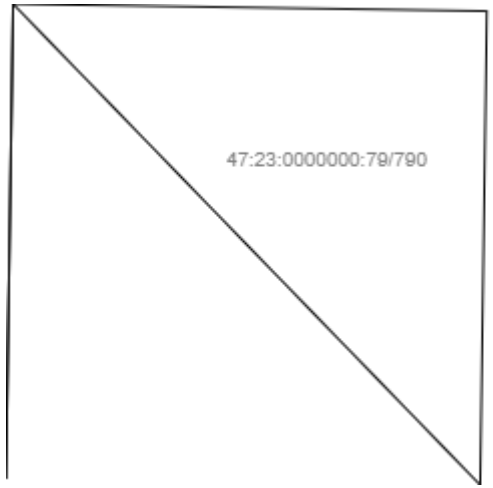			
Масштаб 1: _____	Условные обозначения:		

полное наименование должности	подпись	инициалы, фамилия

М.П.

Выписка из Единого государственного реестра недвижимости об объекте недвижимости

Сведения о частях земельного участка

Земельный участок			
(вид объекта недвижимости)			
Лист № ___ Раздела **4**	Всего листов раздела **4:** ___	Всего разделов: **0**	Всего листов выписки: **2656**
21.03.2023 № КУВИ-001/2023-67368210			
Кадастровый номер:		**47:23:0000000:79**	

План (чертеж, схема) части земельного участка		Учетный номер части: **47:23:0000000:79/793**	
			
Масштаб 1: _____	Условные обозначения:		

полное наименование должности	подпись	инициалы, фамилия

М.П.

Выписка из Единого государственного реестра недвижимости об объекте недвижимости

Сведения о частях земельного участка

Земельный участок			
(вид объекта недвижимости)			
Лист № ___ Раздела **4**	Всего листов раздела **4:** ___	Всего разделов: **0**	Всего листов выписки: **2656**
21.03.2023 № КУВИ-001/2023-67368210			
Кадастровый номер:		**47:23:0000000:79**	

План (чертеж, схема) части земельного участка		Учетный номер части: **47:23:0000000:79/794**	
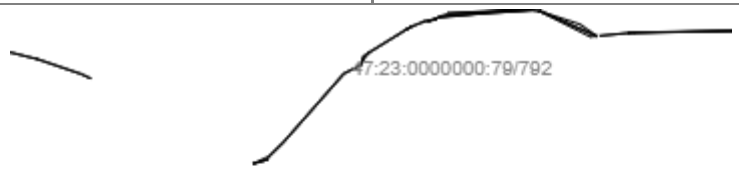			
Масштаб 1: _____	Условные обозначения:		

полное наименование должности	подпись	инициалы, фамилия

М.П.

Выписка из Единого государственного реестра недвижимости об объекте недвижимости

Сведения о частях земельного участка

Земельный участок			
(вид объекта недвижимости)			
Лист № ___ Раздела **4**	Всего листов раздела **4:** ___	Всего разделов: **0**	Всего листов выписки: **2656**
21.03.2023 № КУВИ-001/2023-67368210			
Кадастровый номер:		**47:23:0000000:79**	

План (чертеж, схема) части земельного участка		Учетный номер части: **47:23:0000000:79/795**	
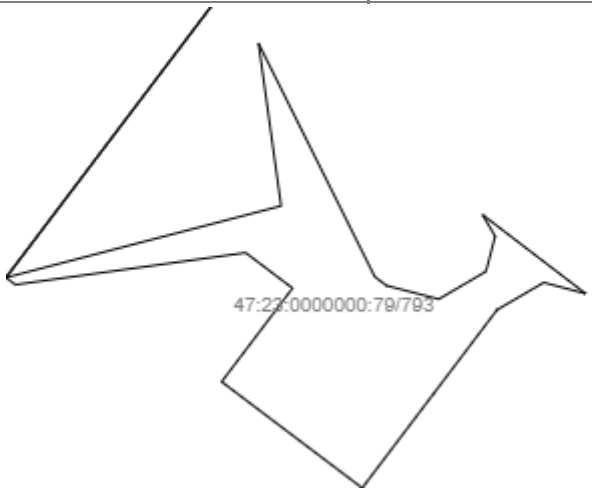			
Масштаб 1: _____	Условные обозначения:		

полное наименование должности	подпись	инициалы, фамилия

М.П.

Выписка из Единого государственного реестра недвижимости об объекте недвижимости

Сведения о частях земельного участка

Земельный участок			
(вид объекта недвижимости)			
Лист № ___ Раздела **4**	Всего листов раздела **4:** ___	Всего разделов: **0**	Всего листов выписки: **2656**
21.03.2023 № КУВИ-001/2023-67368210			
Кадастровый номер:		**47:23:0000000:79**	

План (чертеж, схема) части земельного участка		Учетный номер части: **47:23:0000000:79/796**	
Масштаб 1: _____	Условные обозначения:		

полное наименование должности	подпись	инициалы, фамилия

М.П.

Выписка из Единого государственного реестра недвижимости об объекте недвижимости

Сведения о частях земельного участка

Земельный участок			
(вид объекта недвижимости)			
Лист № ___ Раздела **4**	Всего листов раздела **4:** ___	Всего разделов: **0**	Всего листов выписки: **2656**
21.03.2023 № КУВИ-001/2023-67368210			
Кадастровый номер:		**47:23:0000000:79**	

План (чертеж, схема) части земельного участка		Учетный номер части: **47:23:0000000:79/797**	
Масштаб 1: _____	Условные обозначения:		

полное наименование должности	подпись	инициалы, фамилия

М.П.

Выписка из Единого государственного реестра недвижимости об объекте недвижимости

Сведения о частях земельного участка

Земельный участок			
(вид объекта недвижимости)			
Лист № ___ Раздела **4**	Всего листов раздела **4:** ___	Всего разделов: **0**	Всего листов выписки: **2656**
21.03.2023 № КУВИ-001/2023-67368210			
Кадастровый номер:		**47:23:0000000:79**	

План (чертеж, схема) части земельного участка		Учетный номер части: **47:23:0000000:79/798**	
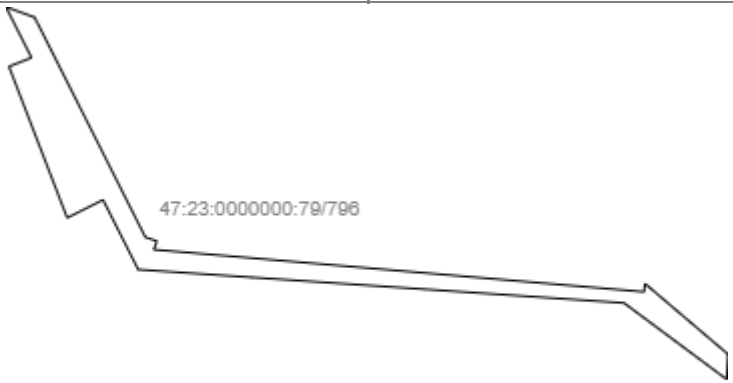			
Масштаб 1: _____	Условные обозначения:		

полное наименование должности	подпись	инициалы, фамилия

М.П.

Выписка из Единого государственного реестра недвижимости об объекте недвижимости

Сведения о частях земельного участка

Земельный участок			
(вид объекта недвижимости)			
Лист № ___ Раздела **4**	Всего листов раздела **4:** ___	Всего разделов: **0**	Всего листов выписки: **2656**
21.03.2023 № КУВИ-001/2023-67368210			
Кадастровый номер:		**47:23:0000000:79**	

План (чертеж, схема) части земельного участка		Учетный номер части: **47:23:0000000:79/799**	
Масштаб 1: _____	Условные обозначения:		

полное наименование должности	подпись	инициалы, фамилия

М.П.

Выписка из Единого государственного реестра недвижимости об объекте недвижимости

Сведения о частях земельного участка

Земельный участок			
(вид объекта недвижимости)			
Лист № ___ Раздела **4**	Всего листов раздела **4:** ___	Всего разделов: **0**	Всего листов выписки: **2656**
21.03.2023 № КУВИ-001/2023-67368210			
Кадастровый номер:		**47:23:0000000:79**	

План (чертеж, схема) части земельного участка		Учетный номер части: **47:23:0000000:79/800**	
Масштаб 1: _____	Условные обозначения:		

полное наименование должности	подпись	инициалы, фамилия

М.П.

Выписка из Единого государственного реестра недвижимости об объекте недвижимости

Сведения о частях земельного участка

Земельный участок			
(вид объекта недвижимости)			
Лист № ___ Раздела **4**	Всего листов раздела **4:** ___	Всего разделов: **0**	Всего листов выписки: **2656**
21.03.2023 № КУВИ-001/2023-67368210			
Кадастровый номер:		**47:23:0000000:79**	

План (чертеж, схема) части земельного участка		Учетный номер части: **47:23:0000000:79/801**	
Масштаб 1: _____	Условные обозначения:		

полное наименование должности	подпись	инициалы, фамилия

М.П.

Выписка из Единого государственного реестра недвижимости об объекте недвижимости

Сведения о частях земельного участка

Земельный участок			
(вид объекта недвижимости)			
Лист № ___ Раздела **4**	Всего листов раздела **4:** ___	Всего разделов: **0**	Всего листов выписки: **2656**
21.03.2023 № КУВИ-001/2023-67368210			
Кадастровый номер:		**47:23:0000000:79**	

План (чертеж, схема) части земельного участка		Учетный номер части: **47:23:0000000:79/802**	
			
Масштаб 1: _____	Условные обозначения:		

полное наименование должности	подпись	инициалы, фамилия

М.П.

Выписка из Единого государственного реестра недвижимости об объекте недвижимости

Сведения о частях земельного участка

Земельный участок			
(вид объекта недвижимости)			
Лист № ___ Раздела **4**	Всего листов раздела **4:** ___	Всего разделов: **0**	Всего листов выписки: **2656**
21.03.2023 № КУВИ-001/2023-67368210			
Кадастровый номер:		**47:23:0000000:79**	

План (чертеж, схема) части земельного участка		Учетный номер части: **47:23:0000000:79/803**	
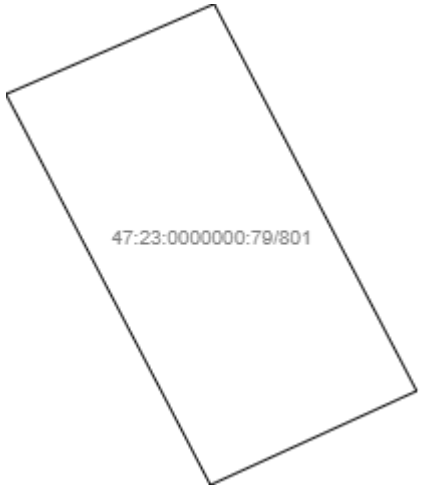			
Масштаб 1: _____	Условные обозначения:		

полное наименование должности	подпись	инициалы, фамилия

М.П.

Выписка из Единого государственного реестра недвижимости об объекте недвижимости

Сведения о частях земельного участка

Земельный участок			
(вид объекта недвижимости)			
Лист № ___ Раздела **4**	Всего листов раздела **4:** ___	Всего разделов: **0**	Всего листов выписки: **2656**
21.03.2023 № КУВИ-001/2023-67368210			
Кадастровый номер:		**47:23:0000000:79**	

План (чертеж, схема) части земельного участка		Учетный номер части: **47:23:0000000:79/804**	
Масштаб 1: _____	Условные обозначения:		

полное наименование должности	подпись	инициалы, фамилия

М.П.

Выписка из Единого государственного реестра недвижимости об объекте недвижимости

Сведения о частях земельного участка

Земельный участок			
(вид объекта недвижимости)			
Лист № ___ Раздела **4**	Всего листов раздела **4:** ___	Всего разделов: **0**	Всего листов выписки: **2656**
21.03.2023 № КУВИ-001/2023-67368210			
Кадастровый номер:		**47:23:0000000:79**	

План (чертеж, схема) части земельного участка		Учетный номер части: **47:23:0000000:79/805**	
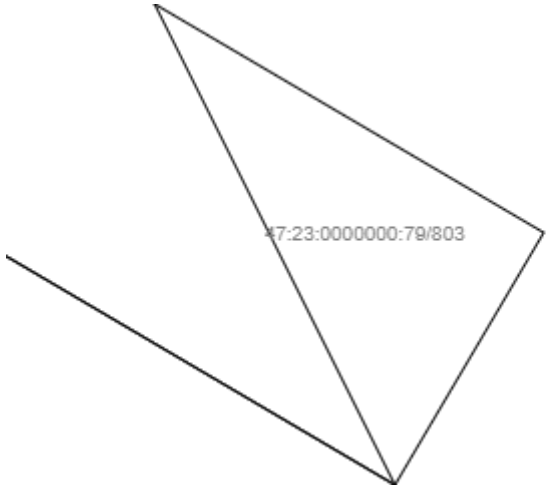			
Масштаб 1: _____	Условные обозначения:		

полное наименование должности	подпись	инициалы, фамилия

М.П.

Выписка из Единого государственного реестра недвижимости об объекте недвижимости

Сведения о частях земельного участка

Земельный участок			
(вид объекта недвижимости)			
Лист № ___ Раздела **4**	Всего листов раздела **4:** ___	Всего разделов: **0**	Всего листов выписки: **2656**
21.03.2023 № КУВИ-001/2023-67368210			
Кадастровый номер:		**47:23:0000000:79**	

План (чертеж, схема) части земельного участка		Учетный номер части: **47:23:0000000:79/806**	
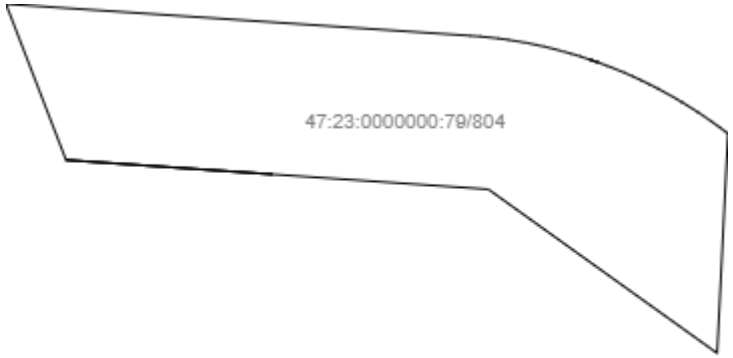			
Масштаб 1: _____	Условные обозначения:		

полное наименование должности	подпись	инициалы, фамилия

М.П.

Выписка из Единого государственного реестра недвижимости об объекте недвижимости

Сведения о частях земельного участка

Земельный участок			
(вид объекта недвижимости)			
Лист № ___ Раздела **4**	Всего листов раздела **4:** ___	Всего разделов: **0**	Всего листов выписки: **2656**
21.03.2023 № КУВИ-001/2023-67368210			
Кадастровый номер:		**47:23:0000000:79**	

План (чертеж, схема) части земельного участка		Учетный номер части: **47:23:0000000:79/807**	
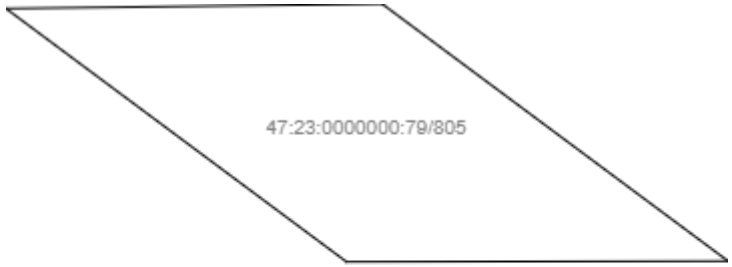			
Масштаб 1: _____	Условные обозначения:		

полное наименование должности	подпись	инициалы, фамилия

М.П.

Выписка из Единого государственного реестра недвижимости об объекте недвижимости

Сведения о частях земельного участка

Земельный участок			
(вид объекта недвижимости)			
Лист № ___ Раздела **4**	Всего листов раздела **4:** ___	Всего разделов: **0**	Всего листов выписки: **2656**
21.03.2023 № КУВИ-001/2023-67368210			
Кадастровый номер:		**47:23:0000000:79**	

План (чертеж, схема) части земельного участка		Учетный номер части: **47:23:0000000:79/808**	
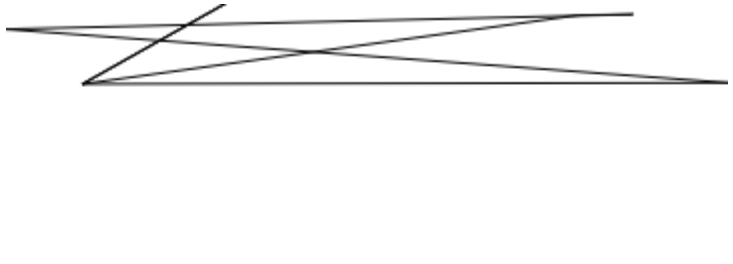			
Масштаб 1: _____	Условные обозначения:		

полное наименование должности	подпись	инициалы, фамилия

М.П.

Выписка из Единого государственного реестра недвижимости об объекте недвижимости

Сведения о частях земельного участка

Земельный участок			
(вид объекта недвижимости)			
Лист № ___ Раздела **4**	Всего листов раздела **4:** ___	Всего разделов: **0**	Всего листов выписки: **2656**
21.03.2023 № КУВИ-001/2023-67368210			
Кадастровый номер:		**47:23:0000000:79**	

План (чертеж, схема) части земельного участка		Учетный номер части: **47:23:0000000:79/809**	
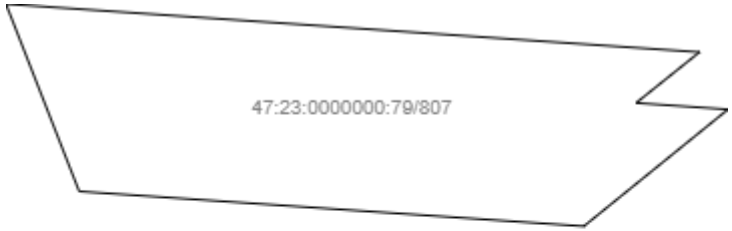			
Масштаб 1: _____	Условные обозначения:		

полное наименование должности	подпись	инициалы, фамилия

М.П.

Выписка из Единого государственного реестра недвижимости об объекте недвижимости

Сведения о частях земельного участка

Земельный участок			
(вид объекта недвижимости)			
Лист № ___ Раздела **4**	Всего листов раздела **4:** ___	Всего разделов: **0**	Всего листов выписки: **2656**
21.03.2023 № КУВИ-001/2023-67368210			
Кадастровый номер:		**47:23:0000000:79**	

План (чертеж, схема) части земельного участка		Учетный номер части: **47:23:0000000:79/810**	
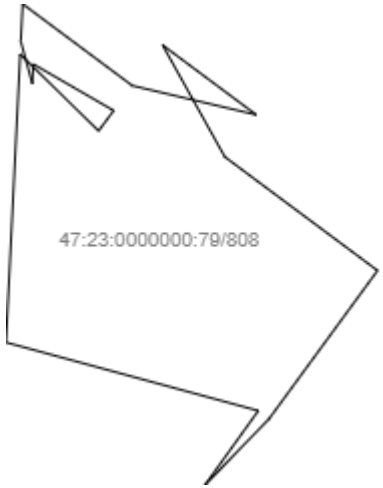			
Масштаб 1: _____	Условные обозначения:		

полное наименование должности	подпись	инициалы, фамилия

М.П.

Выписка из Единого государственного реестра недвижимости об объекте недвижимости

Сведения о частях земельного участка

Земельный участок			
(вид объекта недвижимости)			
Лист № ___ Раздела **4**	Всего листов раздела **4:** ___	Всего разделов: **0**	Всего листов выписки: **2656**
21.03.2023 № КУВИ-001/2023-67368210			
Кадастровый номер:		**47:23:0000000:79**	

План (чертеж, схема) части земельного участка		Учетный номер части: **47:23:0000000:79/811**	
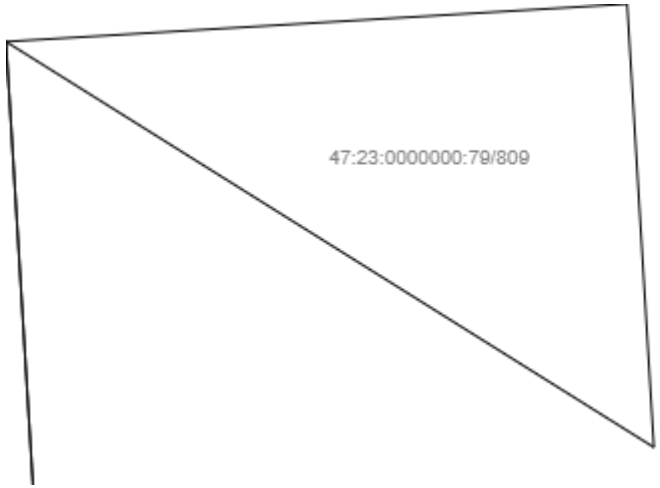			
Масштаб 1: _____	Условные обозначения:		

полное наименование должности	подпись	инициалы, фамилия

М.П.

Выписка из Единого государственного реестра недвижимости об объекте недвижимости

Сведения о частях земельного участка

Земельный участок			
(вид объекта недвижимости)			
Лист № ___ Раздела **4**	Всего листов раздела **4:** ___	Всего разделов: **0**	Всего листов выписки: **2656**
21.03.2023 № КУВИ-001/2023-67368210			
Кадастровый номер:		**47:23:0000000:79**	

План (чертеж, схема) части земельного участка		Учетный номер части: **47:23:0000000:79/812**	
Масштаб 1: _____	Условные обозначения:		

полное наименование должности	подпись	инициалы, фамилия

М.П.

Выписка из Единого государственного реестра недвижимости об объекте недвижимости

Сведения о частях земельного участка

Земельный участок			
(вид объекта недвижимости)			
Лист № ___ Раздела **4**	Всего листов раздела **4:** ___	Всего разделов: **0**	Всего листов выписки: **2656**
21.03.2023 № КУВИ-001/2023-67368210			
Кадастровый номер:		**47:23:0000000:79**	

План (чертеж, схема) части земельного участка		Учетный номер части: **47:23:0000000:79/813**	
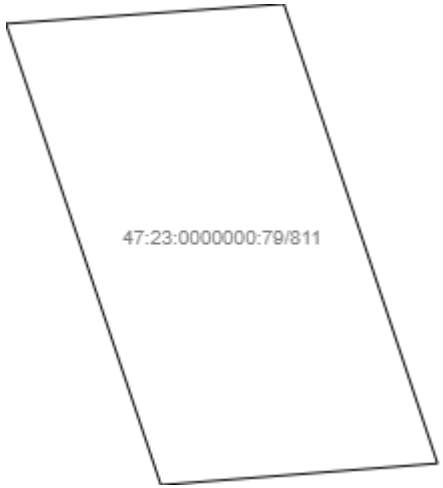			
Масштаб 1: _____	Условные обозначения:		

полное наименование должности	подпись	инициалы, фамилия

М.П.

Выписка из Единого государственного реестра недвижимости об объекте недвижимости

Сведения о частях земельного участка

Земельный участок			
(вид объекта недвижимости)			
Лист № ___ Раздела **4**	Всего листов раздела **4:** ___	Всего разделов: **0**	Всего листов выписки: **2656**
21.03.2023 № КУВИ-001/2023-67368210			
Кадастровый номер:		**47:23:0000000:79**	

План (чертеж, схема) части земельного участка		Учетный номер части: **47:23:0000000:79/814**	
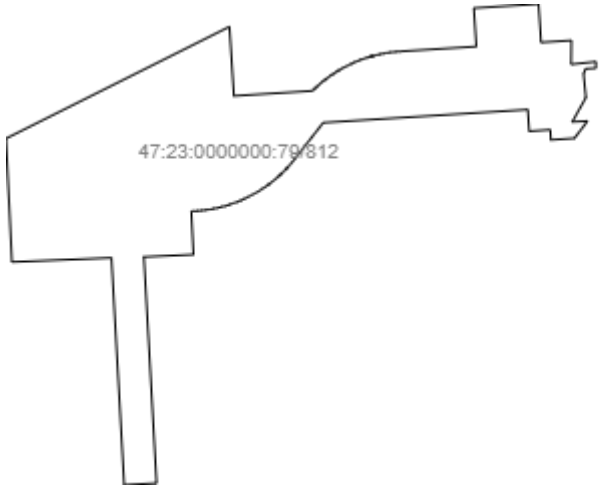			
Масштаб 1: _____	Условные обозначения:		

полное наименование должности	подпись	инициалы, фамилия

М.П.

Выписка из Единого государственного реестра недвижимости об объекте недвижимости

Сведения о частях земельного участка

Земельный участок			
(вид объекта недвижимости)			
Лист № ___ Раздела **4**	Всего листов раздела **4:** ___	Всего разделов: **0**	Всего листов выписки: **2656**
21.03.2023 № КУВИ-001/2023-67368210			
Кадастровый номер:		**47:23:0000000:79**	

План (чертеж, схема) части земельного участка		Учетный номер части: **47:23:0000000:79/815**	
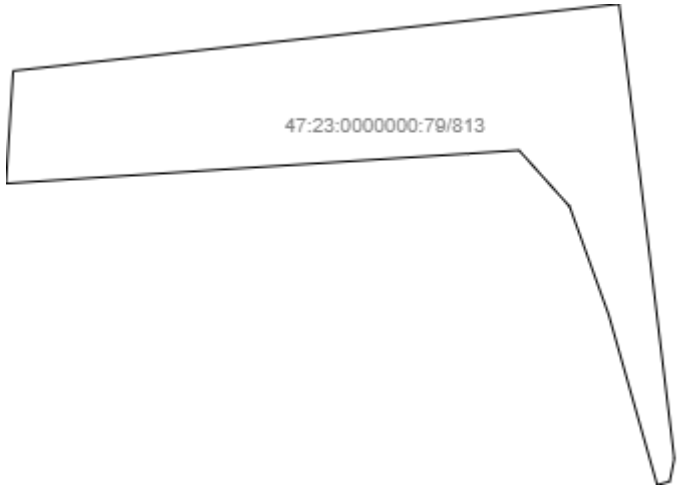			
Масштаб 1: _____	Условные обозначения:		

полное наименование должности	подпись	инициалы, фамилия

М.П.

Выписка из Единого государственного реестра недвижимости об объекте недвижимости

Сведения о частях земельного участка

Земельный участок			
(вид объекта недвижимости)			
Лист № ___ Раздела **4**	Всего листов раздела **4:** ___	Всего разделов: **0**	Всего листов выписки: **2656**
21.03.2023 № КУВИ-001/2023-67368210			
Кадастровый номер:		**47:23:0000000:79**	

План (чертеж, схема) части земельного участка		Учетный номер части: **47:23:0000000:79/816**	
Масштаб 1: _____	Условные обозначения:		

полное наименование должности	подпись	инициалы, фамилия

М.П.

Выписка из Единого государственного реестра недвижимости об объекте недвижимости

Сведения о частях земельного участка

Земельный участок			
(вид объекта недвижимости)			
Лист № ___ Раздела **4**	Всего листов раздела **4:** ___	Всего разделов: **0**	Всего листов выписки: **2656**
21.03.2023 № КУВИ-001/2023-67368210			
Кадастровый номер:		**47:23:0000000:79**	

План (чертеж, схема) части земельного участка		Учетный номер части: **47:23:0000000:79/817**	
Масштаб 1: _____	Условные обозначения:		

полное наименование должности	подпись	инициалы, фамилия

М.П.

Выписка из Единого государственного реестра недвижимости об объекте недвижимости

Сведения о частях земельного участка

Земельный участок			
(вид объекта недвижимости)			
Лист № ___ Раздела **4**	Всего листов раздела **4:** ___	Всего разделов: **0**	Всего листов выписки: **2656**
21.03.2023 № КУВИ-001/2023-67368210			
Кадастровый номер:		**47:23:0000000:79**	

План (чертеж, схема) части земельного участка		Учетный номер части: **47:23:0000000:79/818**	
Масштаб 1: _____	Условные обозначения:		

полное наименование должности	подпись	инициалы, фамилия

М.П.

Выписка из Единого государственного реестра недвижимости об объекте недвижимости

Сведения о частях земельного участка

Земельный участок			
(вид объекта недвижимости)			
Лист № ___ Раздела **4**	Всего листов раздела **4:** ___	Всего разделов: **0**	Всего листов выписки: **2656**
21.03.2023 № КУВИ-001/2023-67368210			
Кадастровый номер:		**47:23:0000000:79**	

План (чертеж, схема) части земельного участка		Учетный номер части: **47:23:0000000:79/819**	
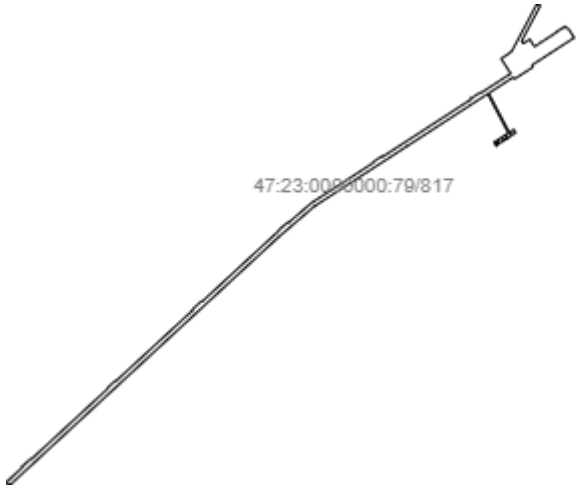			
Масштаб 1: _____	Условные обозначения:		

полное наименование должности	подпись	инициалы, фамилия

М.П.

Выписка из Единого государственного реестра недвижимости об объекте недвижимости

Сведения о частях земельного участка

Земельный участок			
(вид объекта недвижимости)			
Лист № ___ Раздела **4**	Всего листов раздела **4:** ___	Всего разделов: **0**	Всего листов выписки: **2656**
21.03.2023 № КУВИ-001/2023-67368210			
Кадастровый номер:		**47:23:0000000:79**	

План (чертеж, схема) части земельного участка		Учетный номер части: **47:23:0000000:79/820**	
Масштаб 1: _____	Условные обозначения:		

полное наименование должности	подпись	инициалы, фамилия

М.П.

Выписка из Единого государственного реестра недвижимости об объекте недвижимости

Сведения о частях земельного участка

Земельный участок			
(вид объекта недвижимости)			
Лист № ___ Раздела **4**	Всего листов раздела **4:** ___	Всего разделов: **0**	Всего листов выписки: **2656**
21.03.2023 № КУВИ-001/2023-67368210			
Кадастровый номер:		**47:23:0000000:79**	

План (чертеж, схема) части земельного участка		Учетный номер части: **47:23:0000000:79/821**	
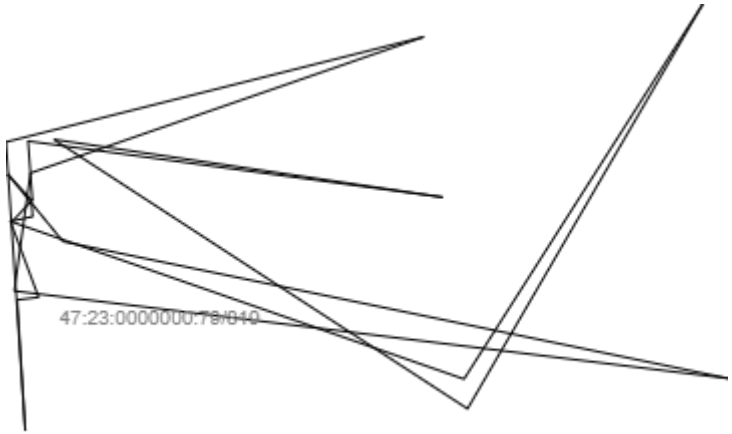			
Масштаб 1: _____	Условные обозначения:		

полное наименование должности	подпись	инициалы, фамилия

М.П.

Выписка из Единого государственного реестра недвижимости об объекте недвижимости

Сведения о частях земельного участка

Земельный участок			
(вид объекта недвижимости)			
Лист № ___ Раздела **4**	Всего листов раздела **4:** ___	Всего разделов: **0**	Всего листов выписки: **2656**
21.03.2023 № КУВИ-001/2023-67368210			
Кадастровый номер:		**47:23:0000000:79**	

План (чертеж, схема) части земельного участка		Учетный номер части: **47:23:0000000:79/822**	
Масштаб 1: _____	Условные обозначения:		

полное наименование должности	подпись	инициалы, фамилия

М.П.

Выписка из Единого государственного реестра недвижимости об объекте недвижимости

Сведения о частях земельного участка

Земельный участок			
(вид объекта недвижимости)			
Лист № ___ Раздела **4**	Всего листов раздела **4:** ___	Всего разделов: **0**	Всего листов выписки: **2656**
21.03.2023 № КУВИ-001/2023-67368210			
Кадастровый номер:		**47:23:0000000:79**	

План (чертеж, схема) части земельного участка		Учетный номер части: **47:23:0000000:79/823**	
Масштаб 1: _____	Условные обозначения:		

полное наименование должности	подпись	инициалы, фамилия

М.П.

Выписка из Единого государственного реестра недвижимости об объекте недвижимости

Сведения о частях земельного участка

Земельный участок			
(вид объекта недвижимости)			
Лист № ___ Раздела **4**	Всего листов раздела **4:** ___	Всего разделов: **0**	Всего листов выписки: **2656**
21.03.2023 № КУВИ-001/2023-67368210			
Кадастровый номер:		**47:23:0000000:79**	

План (чертеж, схема) части земельного участка		Учетный номер части: **47:23:0000000:79/824**	
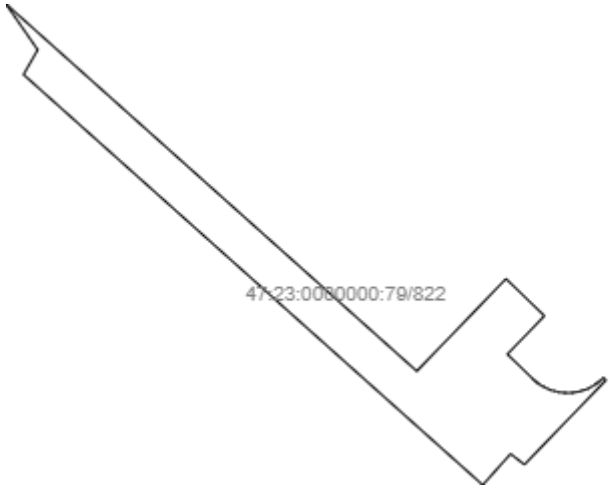			
Масштаб 1: _____	Условные обозначения:		

полное наименование должности	подпись	инициалы, фамилия

М.П.

Выписка из Единого государственного реестра недвижимости об объекте недвижимости

Сведения о частях земельного участка

Земельный участок			
(вид объекта недвижимости)			
Лист № ___ Раздела **4**	Всего листов раздела **4:** ___	Всего разделов: **0**	Всего листов выписки: **2656**
21.03.2023 № КУВИ-001/2023-67368210			
Кадастровый номер:		**47:23:0000000:79**	

План (чертеж, схема) части земельного участка		Учетный номер части: **47:23:0000000:79/825**	
Масштаб 1: _____	Условные обозначения:		

полное наименование должности	подпись	инициалы, фамилия

М.П.

Выписка из Единого государственного реестра недвижимости об объекте недвижимости

Сведения о частях земельного участка

Земельный участок			
(вид объекта недвижимости)			
Лист № ___ Раздела **4**	Всего листов раздела **4:** ___	Всего разделов: **0**	Всего листов выписки: **2656**
21.03.2023 № КУВИ-001/2023-67368210			
Кадастровый номер:		**47:23:0000000:79**	

План (чертеж, схема) части земельного участка		Учетный номер части: **47:23:0000000:79/826**	
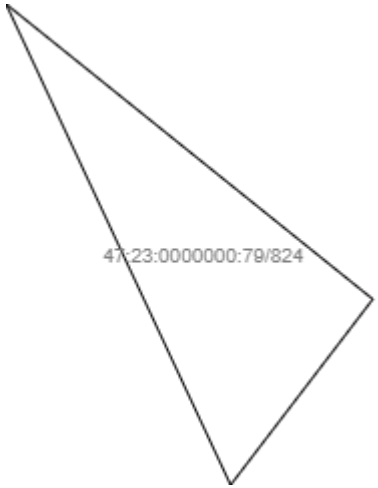			
Масштаб 1: _____	Условные обозначения:		

полное наименование должности	подпись	инициалы, фамилия

М.П.

Выписка из Единого государственного реестра недвижимости об объекте недвижимости

Сведения о частях земельного участка

Земельный участок			
(вид объекта недвижимости)			
Лист № ___ Раздела **4**	Всего листов раздела **4:** ___	Всего разделов: **0**	Всего листов выписки: **2656**
21.03.2023 № КУВИ-001/2023-67368210			
Кадастровый номер:		**47:23:0000000:79**	

План (чертеж, схема) части земельного участка		Учетный номер части: **47:23:0000000:79/827**	
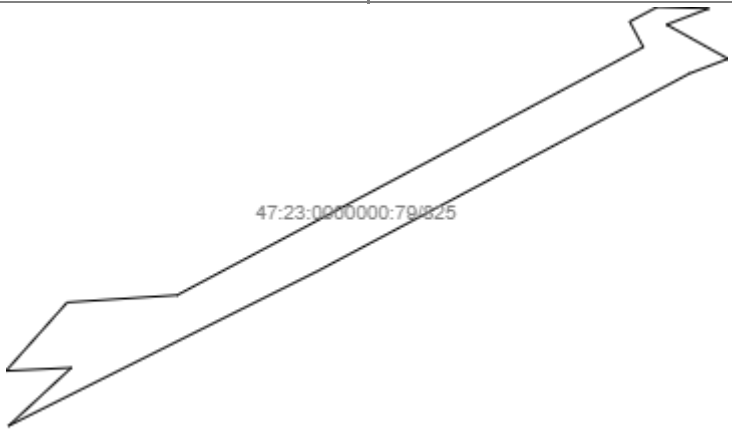			
Масштаб 1: _____	Условные обозначения:		

полное наименование должности	подпись	инициалы, фамилия

М.П.

Выписка из Единого государственного реестра недвижимости об объекте недвижимости

Сведения о частях земельного участка

Земельный участок			
(вид объекта недвижимости)			
Лист № ___ Раздела **4**	Всего листов раздела **4:** ___	Всего разделов: **0**	Всего листов выписки: **2656**
21.03.2023 № КУВИ-001/2023-67368210			
Кадастровый номер:		**47:23:0000000:79**	

План (чертеж, схема) части земельного участка		Учетный номер части: **47:23:0000000:79/828**	
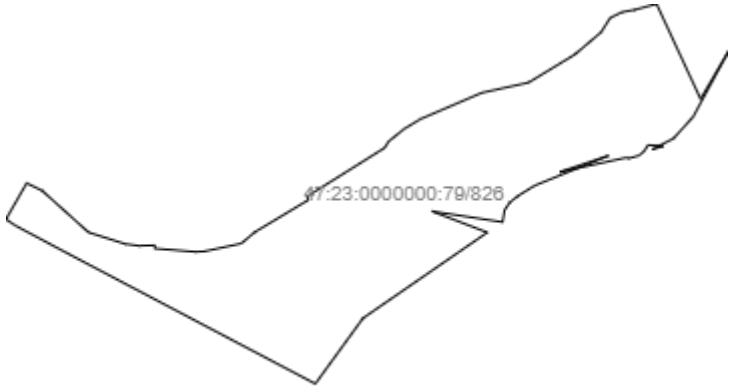			
Масштаб 1: _____	Условные обозначения:		

полное наименование должности	подпись	инициалы, фамилия

М.П.

Выписка из Единого государственного реестра недвижимости об объекте недвижимости

Сведения о частях земельного участка

Земельный участок			
(вид объекта недвижимости)			
Лист № ___ Раздела **4**	Всего листов раздела **4:** ___	Всего разделов: **0**	Всего листов выписки: **2656**
21.03.2023 № КУВИ-001/2023-67368210			
Кадастровый номер:		**47:23:0000000:79**	

План (чертеж, схема) части земельного участка		Учетный номер части: **47:23:0000000:79/829**	
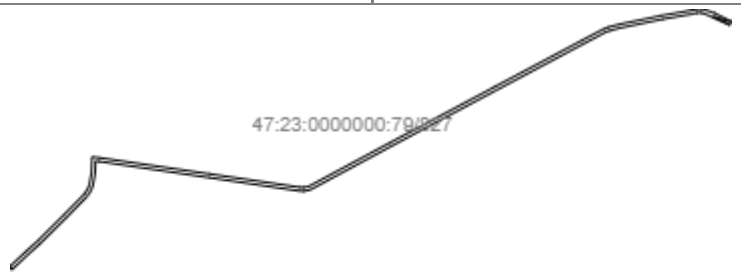			
Масштаб 1: _____	Условные обозначения:		

полное наименование должности	подпись	инициалы, фамилия

М.П.

Выписка из Единого государственного реестра недвижимости об объекте недвижимости

Сведения о частях земельного участка

Земельный участок			
(вид объекта недвижимости)			
Лист № ___ Раздела **4**	Всего листов раздела **4:** ___	Всего разделов: **0**	Всего листов выписки: **2656**
21.03.2023 № КУВИ-001/2023-67368210			
Кадастровый номер:		**47:23:0000000:79**	

План (чертеж, схема) части земельного участка		Учетный номер части: **47:23:0000000:79/830**	
			
Масштаб 1: _____	Условные обозначения:		

полное наименование должности	подпись	инициалы, фамилия

М.П.

Выписка из Единого государственного реестра недвижимости об объекте недвижимости

Сведения о частях земельного участка

Земельный участок			
(вид объекта недвижимости)			
Лист № ___ Раздела **4**	Всего листов раздела **4:** ___	Всего разделов: **0**	Всего листов выписки: **2656**
21.03.2023 № КУВИ-001/2023-67368210			
Кадастровый номер:		**47:23:0000000:79**	

План (чертеж, схема) части земельного участка		Учетный номер части: **47:23:0000000:79/831**	
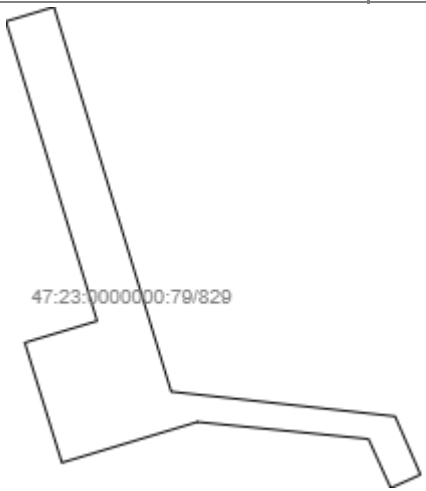			
Масштаб 1: _____	Условные обозначения:		

полное наименование должности	подпись	инициалы, фамилия

М.П.

Выписка из Единого государственного реестра недвижимости об объекте недвижимости

Сведения о частях земельного участка

Земельный участок			
(вид объекта недвижимости)			
Лист № ___ Раздела **4**	Всего листов раздела **4:** ___	Всего разделов: **0**	Всего листов выписки: **2656**
21.03.2023 № КУВИ-001/2023-67368210			
Кадастровый номер:		**47:23:0000000:79**	

План (чертеж, схема) части земельного участка		Учетный номер части: **47:23:0000000:79/832**	
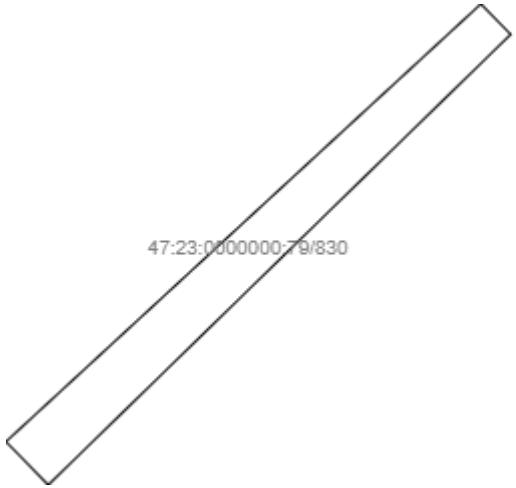			
Масштаб 1: _____	Условные обозначения:		

полное наименование должности	подпись	инициалы, фамилия

М.П.

Выписка из Единого государственного реестра недвижимости об объекте недвижимости

Сведения о частях земельного участка

Земельный участок			
(вид объекта недвижимости)			
Лист № ___ Раздела **4**	Всего листов раздела **4:** ___	Всего разделов: **0**	Всего листов выписки: **2656**
21.03.2023 № КУВИ-001/2023-67368210			
Кадастровый номер:		**47:23:0000000:79**	

План (чертеж, схема) части земельного участка		Учетный номер части: **47:23:0000000:79/833**	
			
Масштаб 1: _____	Условные обозначения:		

полное наименование должности	подпись	инициалы, фамилия

М.П.

Выписка из Единого государственного реестра недвижимости об объекте недвижимости

Сведения о частях земельного участка

Земельный участок			
(вид объекта недвижимости)			
Лист № ___ Раздела **4**	Всего листов раздела **4:** ___	Всего разделов: **0**	Всего листов выписки: **2656**
21.03.2023 № КУВИ-001/2023-67368210			
Кадастровый номер:		**47:23:0000000:79**	

План (чертеж, схема) части земельного участка		Учетный номер части: **47:23:0000000:79/834**	
Масштаб 1: _____	Условные обозначения:		

полное наименование должности	подпись	инициалы, фамилия

М.П.

Выписка из Единого государственного реестра недвижимости об объекте недвижимости

Сведения о частях земельного участка

Земельный участок			
(вид объекта недвижимости)			
Лист № ___ Раздела **4**	Всего листов раздела **4:** ___	Всего разделов: **0**	Всего листов выписки: **2656**
21.03.2023 № КУВИ-001/2023-67368210			
Кадастровый номер:		**47:23:0000000:79**	

План (чертеж, схема) части земельного участка		Учетный номер части: **47:23:0000000:79/835**	
Масштаб 1: _____	Условные обозначения:		

полное наименование должности	подпись	инициалы, фамилия

М.П.

Выписка из Единого государственного реестра недвижимости об объекте недвижимости

Сведения о частях земельного участка

Земельный участок			
(вид объекта недвижимости)			
Лист № ___ Раздела **4**	Всего листов раздела **4:** ___	Всего разделов: **0**	Всего листов выписки: **2656**
21.03.2023 № КУВИ-001/2023-67368210			
Кадастровый номер:		**47:23:0000000:79**	

План (чертеж, схема) части земельного участка		Учетный номер части: **47:23:0000000:79/836**	
Масштаб 1: _____	Условные обозначения:		

полное наименование должности	подпись	инициалы, фамилия

М.П.

Выписка из Единого государственного реестра недвижимости об объекте недвижимости

Сведения о частях земельного участка

Земельный участок			
(вид объекта недвижимости)			
Лист № ___ Раздела **4**	Всего листов раздела **4:** ___	Всего разделов: **0**	Всего листов выписки: **2656**
21.03.2023 № КУВИ-001/2023-67368210			
Кадастровый номер:		**47:23:0000000:79**	

План (чертеж, схема) части земельного участка		Учетный номер части: **47:23:0000000:79/837**	
Масштаб 1: _____	Условные обозначения:		

полное наименование должности	подпись	инициалы, фамилия

М.П.

Выписка из Единого государственного реестра недвижимости об объекте недвижимости

Сведения о частях земельного участка

Земельный участок			
(вид объекта недвижимости)			
Лист № ___ Раздела **4**	Всего листов раздела **4:** ___	Всего разделов: **0**	Всего листов выписки: **2656**
21.03.2023 № КУВИ-001/2023-67368210			
Кадастровый номер:		**47:23:0000000:79**	

План (чертеж, схема) части земельного участка		Учетный номер части: **47:23:0000000:79/838**	
Масштаб 1: _____	Условные обозначения:		

полное наименование должности	подпись	инициалы, фамилия

М.П.

Выписка из Единого государственного реестра недвижимости об объекте недвижимости

Сведения о частях земельного участка

Земельный участок			
(вид объекта недвижимости)			
Лист № ___ Раздела **4**	Всего листов раздела **4:** ___	Всего разделов: **0**	Всего листов выписки: **2656**
21.03.2023 № КУВИ-001/2023-67368210			
Кадастровый номер:		**47:23:0000000:79**	

План (чертеж, схема) части земельного участка		Учетный номер части: **47:23:0000000:79/839**	
Масштаб 1: _____	Условные обозначения:		

полное наименование должности	подпись	инициалы, фамилия

М.П.

Выписка из Единого государственного реестра недвижимости об объекте недвижимости

Сведения о частях земельного участка

Земельный участок			
(вид объекта недвижимости)			
Лист № ___ Раздела **4**	Всего листов раздела **4:** ___	Всего разделов: **0**	Всего листов выписки: **2656**
21.03.2023 № КУВИ-001/2023-67368210			
Кадастровый номер:		**47:23:0000000:79**	

План (чертеж, схема) части земельного участка		Учетный номер части: **47:23:0000000:79/840**	
			
Масштаб 1: _____	Условные обозначения:		

полное наименование должности	подпись	инициалы, фамилия

М.П.

Выписка из Единого государственного реестра недвижимости об объекте недвижимости

Сведения о частях земельного участка

Земельный участок			
(вид объекта недвижимости)			
Лист № ___ Раздела **4**	Всего листов раздела **4:** ___	Всего разделов: **0**	Всего листов выписки: **2656**
21.03.2023 № КУВИ-001/2023-67368210			
Кадастровый номер:		**47:23:0000000:79**	

План (чертеж, схема) части земельного участка		Учетный номер части: **47:23:0000000:79/841**	
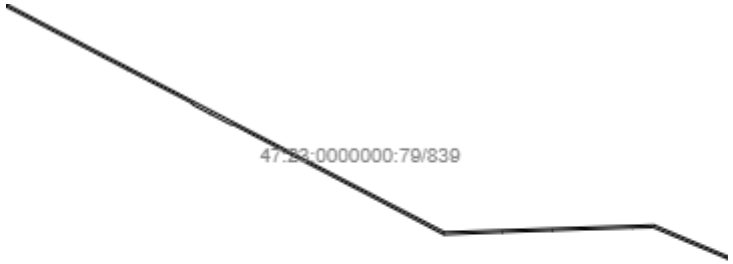			
Масштаб 1: _____	Условные обозначения:		

полное наименование должности	подпись	инициалы, фамилия

М.П.

Выписка из Единого государственного реестра недвижимости об объекте недвижимости

Сведения о частях земельного участка

Земельный участок			
(вид объекта недвижимости)			
Лист № ___ Раздела **4**	Всего листов раздела **4:** ___	Всего разделов: **0**	Всего листов выписки: **2656**
21.03.2023 № КУВИ-001/2023-67368210			
Кадастровый номер:		**47:23:0000000:79**	

План (чертеж, схема) части земельного участка		Учетный номер части: **47:23:0000000:79/842**	
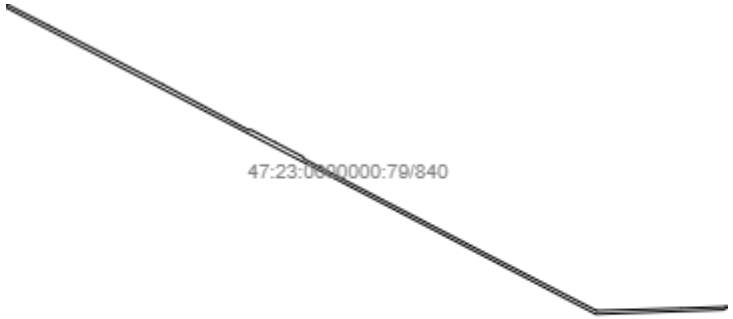			
Масштаб 1: _____	Условные обозначения:		

полное наименование должности	подпись	инициалы, фамилия

М.П.

Выписка из Единого государственного реестра недвижимости об объекте недвижимости

Сведения о частях земельного участка

Земельный участок			
(вид объекта недвижимости)			
Лист № ___ Раздела **4**	Всего листов раздела **4:** ___	Всего разделов: **0**	Всего листов выписки: **2656**
21.03.2023 № КУВИ-001/2023-67368210			
Кадастровый номер:		**47:23:0000000:79**	

План (чертеж, схема) части земельного участка		Учетный номер части: **47:23:0000000:79/843**	
Масштаб 1: _____	Условные обозначения:		

полное наименование должности	подпись	инициалы, фамилия

М.П.

Выписка из Единого государственного реестра недвижимости об объекте недвижимости

Сведения о частях земельного участка

Земельный участок			
(вид объекта недвижимости)			
Лист № ___ Раздела **4**	Всего листов раздела **4:** ___	Всего разделов: **0**	Всего листов выписки: **2656**
21.03.2023 № КУВИ-001/2023-67368210			
Кадастровый номер:		**47:23:0000000:79**	

План (чертеж, схема) части земельного участка		Учетный номер части: **47:23:0000000:79/844**	
Масштаб 1: _____	Условные обозначения:		

	.	
полное наименование должности	подпись	инициалы, фамилия

М.П.

Выписка из Единого государственного реестра недвижимости об объекте недвижимости

Сведения о частях земельного участка

Земельный участок			
(вид объекта недвижимости)			
Лист № ___ Раздела **4**	Всего листов раздела **4:** ___	Всего разделов: **0**	Всего листов выписки: **2656**
21.03.2023 № КУВИ-001/2023-67368210			
Кадастровый номер:		**47:23:0000000:79**	

План (чертеж, схема) части земельного участка		Учетный номер части: **47:23:0000000:79/845**	
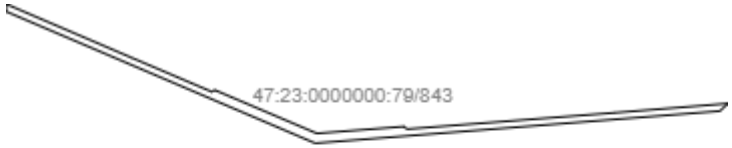			
Масштаб 1: _____	Условные обозначения:		

полное наименование должности	подпись	инициалы, фамилия

М.П.

Выписка из Единого государственного реестра недвижимости об объекте недвижимости

Сведения о частях земельного участка

Земельный участок			
(вид объекта недвижимости)			
Лист № ___ Раздела **4**	Всего листов раздела **4:** ___	Всего разделов: **0**	Всего листов выписки: **2656**
21.03.2023 № КУВИ-001/2023-67368210			
Кадастровый номер:		**47:23:0000000:79**	

План (чертеж, схема) части земельного участка		Учетный номер части: **47:23:0000000:79/846**	
Масштаб 1: _____	Условные обозначения:		

полное наименование должности	подпись	инициалы, фамилия

М.П.

Выписка из Единого государственного реестра недвижимости об объекте недвижимости

Сведения о частях земельного участка

Земельный участок			
(вид объекта недвижимости)			
Лист № ___ Раздела **4**	Всего листов раздела **4:** ___	Всего разделов: **0**	Всего листов выписки: **2656**
21.03.2023 № КУВИ-001/2023-67368210			
Кадастровый номер:		**47:23:0000000:79**	

План (чертеж, схема) части земельного участка		Учетный номер части: **47:23:0000000:79/847**	
Масштаб 1: _____	Условные обозначения:		

полное наименование должности	подпись	инициалы, фамилия

М.П.

Выписка из Единого государственного реестра недвижимости об объекте недвижимости

Сведения о частях земельного участка

Земельный участок			
(вид объекта недвижимости)			
Лист № ___ Раздела **4**	Всего листов раздела **4:** ___	Всего разделов: **0**	Всего листов выписки: **2656**
21.03.2023 № КУВИ-001/2023-67368210			
Кадастровый номер:		**47:23:0000000:79**	

План (чертеж, схема) части земельного участка		Учетный номер части: **47:23:0000000:79/848**	
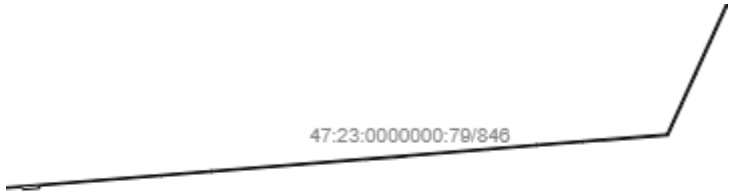			
Масштаб 1: _____	Условные обозначения:		

полное наименование должности	подпись	инициалы, фамилия

М.П.

Выписка из Единого государственного реестра недвижимости об объекте недвижимости

Сведения о частях земельного участка

Земельный участок			
(вид объекта недвижимости)			
Лист № ___ Раздела **4**	Всего листов раздела **4:** ___	Всего разделов: **0**	Всего листов выписки: **2656**
21.03.2023 № КУВИ-001/2023-67368210			
Кадастровый номер:		**47:23:0000000:79**	

План (чертеж, схема) части земельного участка		Учетный номер части: **47:23:0000000:79/849**	
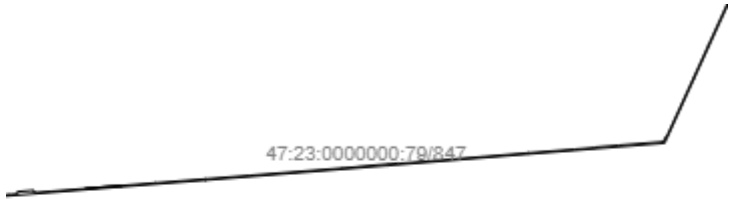			
Масштаб 1: _____	Условные обозначения:		

полное наименование должности	подпись	инициалы, фамилия

М.П.

Выписка из Единого государственного реестра недвижимости об объекте недвижимости

Сведения о частях земельного участка

Земельный участок			
(вид объекта недвижимости)			
Лист № ___ Раздела **4**	Всего листов раздела **4:** ___	Всего разделов: **0**	Всего листов выписки: **2656**
21.03.2023 № КУВИ-001/2023-67368210			
Кадастровый номер:		**47:23:0000000:79**	

План (чертеж, схема) части земельного участка		Учетный номер части: **47:23:0000000:79/850**	
Масштаб 1: _____	Условные обозначения:		

полное наименование должности	подпись	инициалы, фамилия

М.П.

Выписка из Единого государственного реестра недвижимости об объекте недвижимости

Сведения о частях земельного участка

Земельный участок			
(вид объекта недвижимости)			
Лист № ___ Раздела **4**	Всего листов раздела **4:** ___	Всего разделов: **0**	Всего листов выписки: **2656**
21.03.2023 № КУВИ-001/2023-67368210			
Кадастровый номер:		**47:23:0000000:79**	

План (чертеж, схема) части земельного участка		Учетный номер части: **47:23:0000000:79/851**	
Масштаб 1: _____	Условные обозначения:		

полное наименование должности	подпись	инициалы, фамилия

М.П.

Выписка из Единого государственного реестра недвижимости об объекте недвижимости

Сведения о частях земельного участка

Земельный участок			
(вид объекта недвижимости)			
Лист № ___ Раздела **4**	Всего листов раздела **4:** ___	Всего разделов: **0**	Всего листов выписки: **2656**
21.03.2023 № КУВИ-001/2023-67368210			
Кадастровый номер:		**47:23:0000000:79**	

План (чертеж, схема) части земельного участка		Учетный номер части: **47:23:0000000:79/852**	
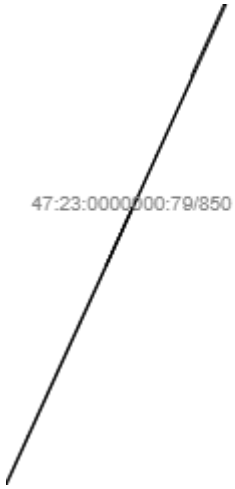			
Масштаб 1: _____	Условные обозначения:		

полное наименование должности	подпись	инициалы, фамилия

М.П.

Выписка из Единого государственного реестра недвижимости об объекте недвижимости

Сведения о частях земельного участка

Земельный участок			
(вид объекта недвижимости)			
Лист № ___ Раздела **4**	Всего листов раздела **4:** ___	Всего разделов: **0**	Всего листов выписки: **2656**
21.03.2023 № КУВИ-001/2023-67368210			
Кадастровый номер:		**47:23:0000000:79**	

План (чертеж, схема) части земельного участка		Учетный номер части: **47:23:0000000:79/853**	
Масштаб 1: _____	Условные обозначения:		

полное наименование должности	подпись	инициалы, фамилия

М.П.

Выписка из Единого государственного реестра недвижимости об объекте недвижимости

Сведения о частях земельного участка

Земельный участок			
(вид объекта недвижимости)			
Лист № ___ Раздела **4**	Всего листов раздела **4:** ___	Всего разделов: **0**	Всего листов выписки: **2656**
21.03.2023 № КУВИ-001/2023-67368210			
Кадастровый номер:		**47:23:0000000:79**	

План (чертеж, схема) части земельного участка		Учетный номер части: **47:23:0000000:79/854**	
Масштаб 1: _____	Условные обозначения:		

полное наименование должности	подпись	инициалы, фамилия

М.П.

Выписка из Единого государственного реестра недвижимости об объекте недвижимости

Сведения о частях земельного участка

Земельный участок			
(вид объекта недвижимости)			
Лист № ___ Раздела **4**	Всего листов раздела **4:** ___	Всего разделов: **0**	Всего листов выписки: **2656**
21.03.2023 № КУВИ-001/2023-67368210			
Кадастровый номер:		**47:23:0000000:79**	

План (чертеж, схема) части земельного участка		Учетный номер части: **47:23:0000000:79/855**	
Масштаб 1: _____	Условные обозначения:		

полное наименование должности	подпись	инициалы, фамилия

М.П.

Выписка из Единого государственного реестра недвижимости об объекте недвижимости

Сведения о частях земельного участка

Земельный участок			
(вид объекта недвижимости)			
Лист № ___ Раздела **4**	Всего листов раздела **4:** ___	Всего разделов: **0**	Всего листов выписки: **2656**
21.03.2023 № КУВИ-001/2023-67368210			
Кадастровый номер:		**47:23:0000000:79**	

План (чертеж, схема) части земельного участка		Учетный номер части: **47:23:0000000:79/856**	
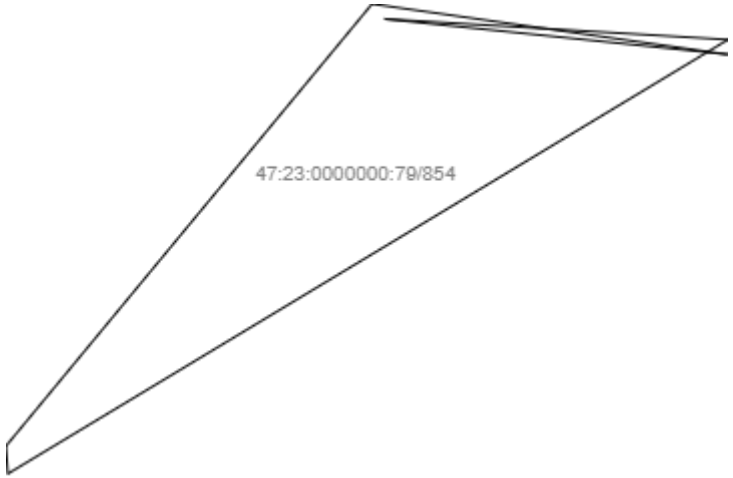			
Масштаб 1: _____	Условные обозначения:		

полное наименование должности	подпись	инициалы, фамилия

М.П.

Выписка из Единого государственного реестра недвижимости об объекте недвижимости

Сведения о частях земельного участка

Земельный участок			
(вид объекта недвижимости)			
Лист № ___ Раздела **4**	Всего листов раздела **4:** ___	Всего разделов: **0**	Всего листов выписки: **2656**
21.03.2023 № КУВИ-001/2023-67368210			
Кадастровый номер:		**47:23:0000000:79**	

План (чертеж, схема) части земельного участка		Учетный номер части: **47:23:0000000:79/857**	
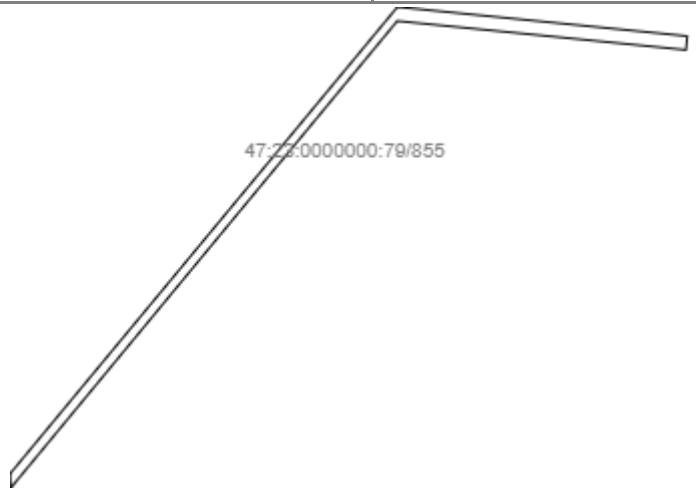			
Масштаб 1: _____	Условные обозначения:		

полное наименование должности	подпись	инициалы, фамилия

М.П.

Выписка из Единого государственного реестра недвижимости об объекте недвижимости

Сведения о частях земельного участка

Земельный участок			
(вид объекта недвижимости)			
Лист № ___ Раздела **4**	Всего листов раздела **4:** ___	Всего разделов: **0**	Всего листов выписки: **2656**
21.03.2023 № КУВИ-001/2023-67368210			
Кадастровый номер:		**47:23:0000000:79**	

План (чертеж, схема) части земельного участка		Учетный номер части: **47:23:0000000:79/858**	
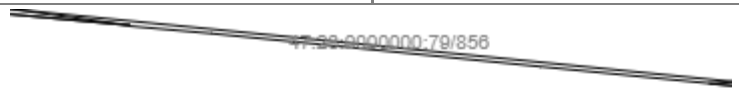			
Масштаб 1: _____	Условные обозначения:		

полное наименование должности	подпись	инициалы, фамилия

М.П.

Выписка из Единого государственного реестра недвижимости об объекте недвижимости

Сведения о частях земельного участка

Земельный участок			
(вид объекта недвижимости)			
Лист № ___ Раздела **4**	Всего листов раздела **4:** ___	Всего разделов: **0**	Всего листов выписки: **2656**
21.03.2023 № КУВИ-001/2023-67368210			
Кадастровый номер:		**47:23:0000000:79**	

План (чертеж, схема) части земельного участка		Учетный номер части: **47:23:0000000:79/859**	
Масштаб 1: _____	Условные обозначения:		

полное наименование должности	подпись	инициалы, фамилия

М.П.

Выписка из Единого государственного реестра недвижимости об объекте недвижимости

Сведения о частях земельного участка

Земельный участок			
(вид объекта недвижимости)			
Лист № ___ Раздела **4**	Всего листов раздела **4:** ___	Всего разделов: **0**	Всего листов выписки: **2656**
21.03.2023 № КУВИ-001/2023-67368210			
Кадастровый номер:		**47:23:0000000:79**	

План (чертеж, схема) части земельного участка		Учетный номер части: **47:23:0000000:79/860**	
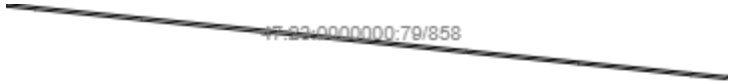			
Масштаб 1: _____	Условные обозначения:		

полное наименование должности	подпись	инициалы, фамилия

М.П.

Выписка из Единого государственного реестра недвижимости об объекте недвижимости

Сведения о частях земельного участка

Земельный участок			
(вид объекта недвижимости)			
Лист № ___ Раздела **4**	Всего листов раздела **4:** ___	Всего разделов: **0**	Всего листов выписки: **2656**
21.03.2023 № КУВИ-001/2023-67368210			
Кадастровый номер:		**47:23:0000000:79**	

План (чертеж, схема) части земельного участка		Учетный номер части: **47:23:0000000:79/861**	
Масштаб 1: _____	Условные обозначения:		

полное наименование должности	подпись	инициалы, фамилия

М.П.

Выписка из Единого государственного реестра недвижимости об объекте недвижимости

Сведения о частях земельного участка

Земельный участок			
(вид объекта недвижимости)			
Лист № ___ Раздела **4**	Всего листов раздела **4:** ___	Всего разделов: **0**	Всего листов выписки: **2656**
21.03.2023 № КУВИ-001/2023-67368210			
Кадастровый номер:		**47:23:0000000:79**	

План (чертеж, схема) части земельного участка		Учетный номер части: **47:23:0000000:79/862**	
			
Масштаб 1: _____	Условные обозначения:		

полное наименование должности	подпись	инициалы, фамилия

М.П.

Выписка из Единого государственного реестра недвижимости об объекте недвижимости

Сведения о частях земельного участка

Земельный участок			
(вид объекта недвижимости)			
Лист № ___ Раздела **4**	Всего листов раздела **4:** ___	Всего разделов: **0**	Всего листов выписки: **2656**
21.03.2023 № КУВИ-001/2023-67368210			
Кадастровый номер:		**47:23:0000000:79**	

План (чертеж, схема) части земельного участка		Учетный номер части: **47:23:0000000:79/863**	
			
Масштаб 1: _____	Условные обозначения:		

полное наименование должности	подпись	инициалы, фамилия

М.П.

Выписка из Единого государственного реестра недвижимости об объекте недвижимости

Сведения о частях земельного участка

Земельный участок			
(вид объекта недвижимости)			
Лист № ___ Раздела **4**	Всего листов раздела **4:** ___	Всего разделов: **0**	Всего листов выписки: **2656**
21.03.2023 № КУВИ-001/2023-67368210			
Кадастровый номер:		**47:23:0000000:79**	

План (чертеж, схема) части земельного участка		Учетный номер части: **47:23:0000000:79/864**	
Масштаб 1: _____	Условные обозначения:		

полное наименование должности	подпись	инициалы, фамилия

М.П.

Выписка из Единого государственного реестра недвижимости об объекте недвижимости

Сведения о частях земельного участка

Земельный участок			
(вид объекта недвижимости)			
Лист № ___ Раздела **4**	Всего листов раздела **4:** ___	Всего разделов: **0**	Всего листов выписки: **2656**
21.03.2023 № КУВИ-001/2023-67368210			
Кадастровый номер:		**47:23:0000000:79**	

План (чертеж, схема) части земельного участка		Учетный номер части: **47:23:0000000:79/865**	
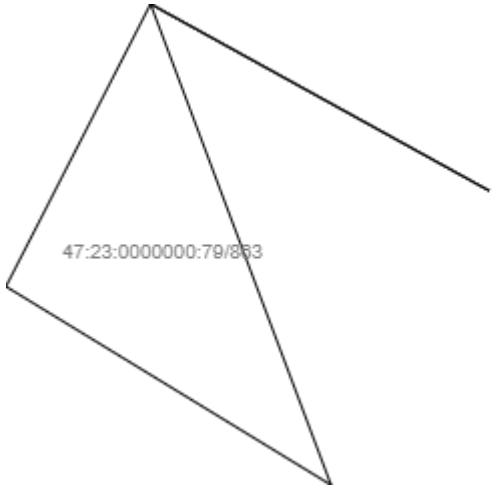			
Масштаб 1: _____	Условные обозначения:		

полное наименование должности	подпись	инициалы, фамилия

М.П.

Выписка из Единого государственного реестра недвижимости об объекте недвижимости

Сведения о частях земельного участка

Земельный участок			
(вид объекта недвижимости)			
Лист № ___ Раздела **4**	Всего листов раздела **4:** ___	Всего разделов: **0**	Всего листов выписки: **2656**
21.03.2023 № КУВИ-001/2023-67368210			
Кадастровый номер:		**47:23:0000000:79**	

План (чертеж, схема) части земельного участка		Учетный номер части: **47:23:0000000:79/866**	
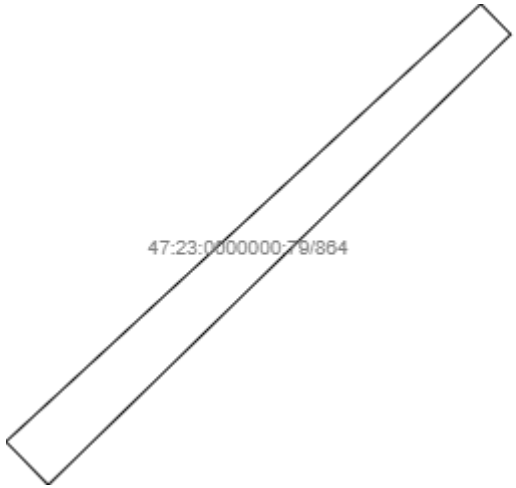			
Масштаб 1: _____	Условные обозначения:		

полное наименование должности	подпись	инициалы, фамилия

М.П.

Выписка из Единого государственного реестра недвижимости об объекте недвижимости

Сведения о частях земельного участка

Земельный участок			
(вид объекта недвижимости)			
Лист № ___ Раздела **4**	Всего листов раздела **4:** ___	Всего разделов: **0**	Всего листов выписки: **2656**
21.03.2023 № КУВИ-001/2023-67368210			
Кадастровый номер:		**47:23:0000000:79**	

План (чертеж, схема) части земельного участка		Учетный номер части: **47:23:0000000:79/867**	
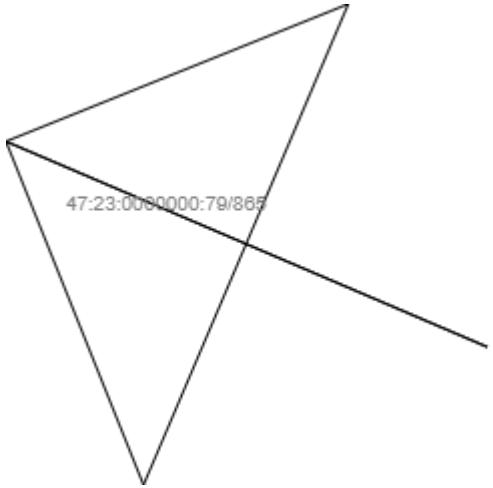			
Масштаб 1: _____	Условные обозначения:		

полное наименование должности	подпись	инициалы, фамилия

М.П.

Выписка из Единого государственного реестра недвижимости об объекте недвижимости

Сведения о частях земельного участка

Земельный участок			
(вид объекта недвижимости)			
Лист № ___ Раздела **4**	Всего листов раздела **4:** ___	Всего разделов: **0**	Всего листов выписки: **2656**
21.03.2023 № КУВИ-001/2023-67368210			
Кадастровый номер:		**47:23:0000000:79**	

План (чертеж, схема) части земельного участка		Учетный номер части: **47:23:0000000:79/868**	
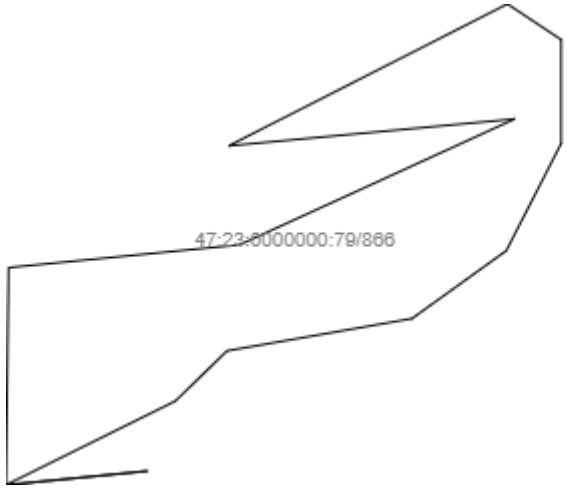			
Масштаб 1: _____	Условные обозначения:		

полное наименование должности	подпись	инициалы, фамилия

М.П.

Выписка из Единого государственного реестра недвижимости об объекте недвижимости

Сведения о частях земельного участка

Земельный участок			
(вид объекта недвижимости)			
Лист № ___ Раздела **4**	Всего листов раздела **4:** ___	Всего разделов: **0**	Всего листов выписки: **2656**
21.03.2023 № КУВИ-001/2023-67368210			
Кадастровый номер:		**47:23:0000000:79**	

План (чертеж, схема) части земельного участка		Учетный номер части: **47:23:0000000:79/869**	
Масштаб 1: _____	Условные обозначения:		

полное наименование должности	подпись	инициалы, фамилия

М.П.

Выписка из Единого государственного реестра недвижимости об объекте недвижимости

Сведения о частях земельного участка

Земельный участок			
(вид объекта недвижимости)			
Лист № ___ Раздела **4**	Всего листов раздела **4:** ___	Всего разделов: **0**	Всего листов выписки: **2656**
21.03.2023 № КУВИ-001/2023-67368210			
Кадастровый номер:		**47:23:0000000:79**	

План (чертеж, схема) части земельного участка		Учетный номер части: **47:23:0000000:79/870**	
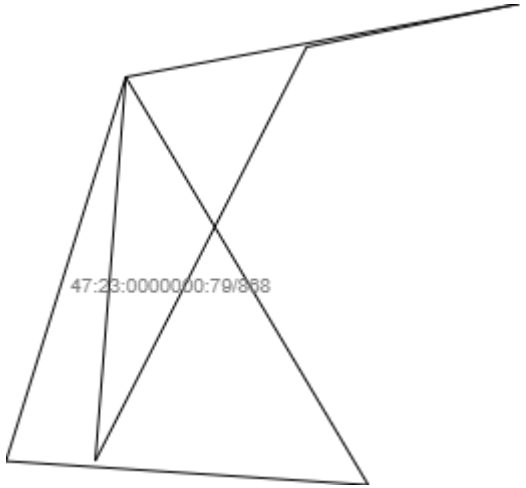			
Масштаб 1: _____	Условные обозначения:		

полное наименование должности	подпись	инициалы, фамилия

М.П.

Выписка из Единого государственного реестра недвижимости об объекте недвижимости

Сведения о частях земельного участка

Земельный участок			
(вид объекта недвижимости)			
Лист № ___ Раздела **4**	Всего листов раздела **4:** ___	Всего разделов: **0**	Всего листов выписки: **2656**
21.03.2023 № КУВИ-001/2023-67368210			
Кадастровый номер:		**47:23:0000000:79**	

План (чертеж, схема) части земельного участка		Учетный номер части: **47:23:0000000:79/871**	
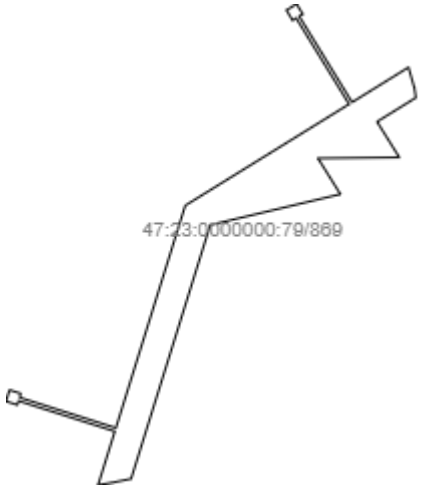			
Масштаб 1: _____	Условные обозначения:		

полное наименование должности	подпись	инициалы, фамилия

М.П.

Выписка из Единого государственного реестра недвижимости об объекте недвижимости

Сведения о частях земельного участка

Земельный участок			
(вид объекта недвижимости)			
Лист № ___ Раздела **4**	Всего листов раздела **4:** ___	Всего разделов: **0**	Всего листов выписки: **2656**
21.03.2023 № КУВИ-001/2023-67368210			
Кадастровый номер:		**47:23:0000000:79**	

План (чертеж, схема) части земельного участка		Учетный номер части: **47:23:0000000:79/872**	
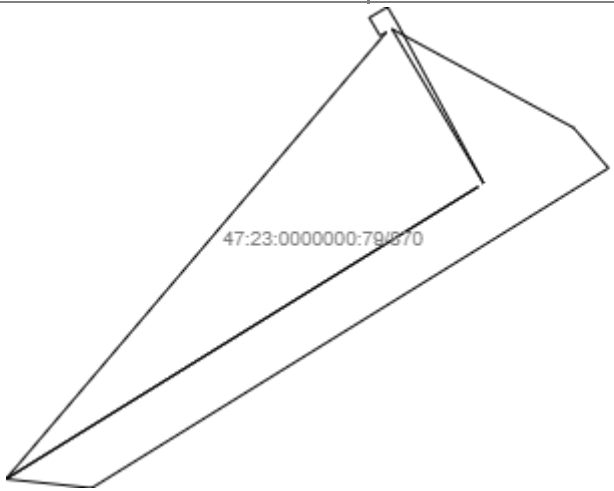			
Масштаб 1: _____	Условные обозначения:		

полное наименование должности	подпись	инициалы, фамилия

М.П.

Выписка из Единого государственного реестра недвижимости об объекте недвижимости

Сведения о частях земельного участка

Земельный участок			
(вид объекта недвижимости)			
Лист № ___ Раздела **4**	Всего листов раздела **4:** ___	Всего разделов: **0**	Всего листов выписки: **2656**
21.03.2023 № КУВИ-001/2023-67368210			
Кадастровый номер:		**47:23:0000000:79**	

План (чертеж, схема) части земельного участка		Учетный номер части: **47:23:0000000:79/873**	
Масштаб 1: _____	Условные обозначения:		

полное наименование должности	подпись	инициалы, фамилия

М.П.

Выписка из Единого государственного реестра недвижимости об объекте недвижимости

Сведения о частях земельного участка

Земельный участок			
(вид объекта недвижимости)			
Лист № ___ Раздела **4**	Всего листов раздела **4:** ___	Всего разделов: **0**	Всего листов выписки: **2656**
21.03.2023 № КУВИ-001/2023-67368210			
Кадастровый номер:		**47:23:0000000:79**	

План (чертеж, схема) части земельного участка		Учетный номер части: **47:23:0000000:79/874**	
			
Масштаб 1: _____	Условные обозначения:		

полное наименование должности	подпись	инициалы, фамилия

М.П.

Выписка из Единого государственного реестра недвижимости об объекте недвижимости

Сведения о частях земельного участка

Земельный участок			
(вид объекта недвижимости)			
Лист № ___ Раздела **4**	Всего листов раздела **4:** ___	Всего разделов: **0**	Всего листов выписки: **2656**
21.03.2023 № КУВИ-001/2023-67368210			
Кадастровый номер:		**47:23:0000000:79**	

План (чертеж, схема) части земельного участка		Учетный номер части: **47:23:0000000:79/875**	
Масштаб 1: _____	Условные обозначения:		

полное наименование должности	подпись	инициалы, фамилия

М.П.

Выписка из Единого государственного реестра недвижимости об объекте недвижимости

Сведения о частях земельного участка

Земельный участок			
(вид объекта недвижимости)			
Лист № ___ Раздела **4**	Всего листов раздела **4:** ___	Всего разделов: **0**	Всего листов выписки: **2656**
21.03.2023 № КУВИ-001/2023-67368210			
Кадастровый номер:		**47:23:0000000:79**	

План (чертеж, схема) части земельного участка		Учетный номер части: **47:23:0000000:79/876**	
Масштаб 1: _____	Условные обозначения:		

полное наименование должности	подпись	инициалы, фамилия

М.П.

Выписка из Единого государственного реестра недвижимости об объекте недвижимости

Сведения о частях земельного участка

Земельный участок			
(вид объекта недвижимости)			
Лист № ___ Раздела **4**	Всего листов раздела **4:** ___	Всего разделов: **0**	Всего листов выписки: **2656**
21.03.2023 № КУВИ-001/2023-67368210			
Кадастровый номер:		**47:23:0000000:79**	

План (чертеж, схема) части земельного участка		Учетный номер части: **47:23:0000000:79/877**	
Масштаб 1: _____	Условные обозначения:		

полное наименование должности	подпись	инициалы, фамилия

М.П.

Выписка из Единого государственного реестра недвижимости об объекте недвижимости

Сведения о частях земельного участка

Земельный участок			
(вид объекта недвижимости)			
Лист № ___ Раздела **4**	Всего листов раздела **4:** ___	Всего разделов: **0**	Всего листов выписки: **2656**
21.03.2023 № КУВИ-001/2023-67368210			
Кадастровый номер:		**47:23:0000000:79**	

План (чертеж, схема) части земельного участка		Учетный номер части: **47:23:0000000:79/878**	
Масштаб 1: _____	Условные обозначения:		

полное наименование должности	подпись	инициалы, фамилия

М.П.

Выписка из Единого государственного реестра недвижимости об объекте недвижимости

Сведения о частях земельного участка

Земельный участок			
(вид объекта недвижимости)			
Лист № ___ Раздела **4**	Всего листов раздела **4:** ___	Всего разделов: **0**	Всего листов выписки: **2656**
21.03.2023 № КУВИ-001/2023-67368210			
Кадастровый номер:		**47:23:0000000:79**	

План (чертеж, схема) части земельного участка		Учетный номер части: **47:23:0000000:79/879**	
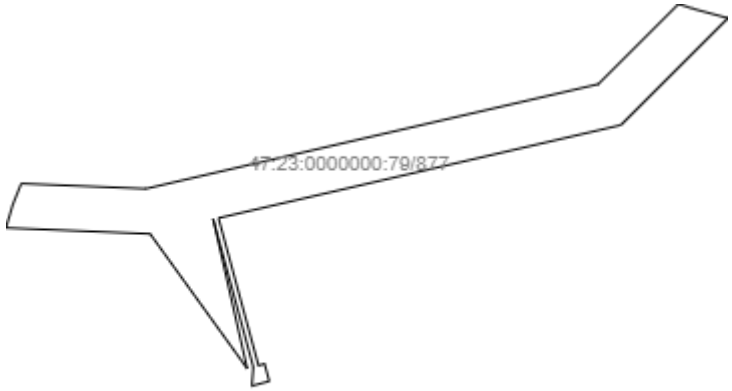			
Масштаб 1: _____	Условные обозначения:		

полное наименование должности	подпись	инициалы, фамилия

М.П.

Выписка из Единого государственного реестра недвижимости об объекте недвижимости

Сведения о частях земельного участка

Земельный участок			
(вид объекта недвижимости)			
Лист № ___ Раздела **4**	Всего листов раздела **4:** ___	Всего разделов: **0**	Всего листов выписки: **2656**
21.03.2023 № КУВИ-001/2023-67368210			
Кадастровый номер:		**47:23:0000000:79**	

План (чертеж, схема) части земельного участка		Учетный номер части: **47:23:0000000:79/880**	
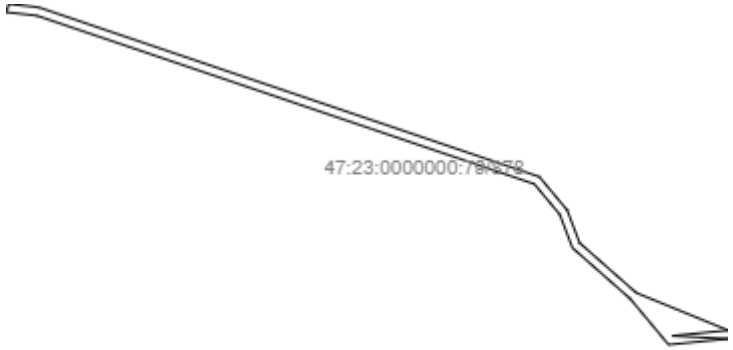			
Масштаб 1: _____	Условные обозначения:		

полное наименование должности	подпись	инициалы, фамилия

М.П.

Выписка из Единого государственного реестра недвижимости об объекте недвижимости

Сведения о частях земельного участка

Земельный участок			
(вид объекта недвижимости)			
Лист № ___ Раздела **4**	Всего листов раздела **4:** ___	Всего разделов: **0**	Всего листов выписки: **2656**
21.03.2023 № КУВИ-001/2023-67368210			
Кадастровый номер:		**47:23:0000000:79**	

План (чертеж, схема) части земельного участка		Учетный номер части: **47:23:0000000:79/881**	
Масштаб 1: _____	Условные обозначения:		

полное наименование должности	подпись	инициалы, фамилия

М.П.

Выписка из Единого государственного реестра недвижимости об объекте недвижимости

Сведения о частях земельного участка

Земельный участок			
(вид объекта недвижимости)			
Лист № ___ Раздела **4**	Всего листов раздела **4:** ___	Всего разделов: **0**	Всего листов выписки: **2656**
21.03.2023 № КУВИ-001/2023-67368210			
Кадастровый номер:		**47:23:0000000:79**	

План (чертеж, схема) части земельного участка		Учетный номер части: **47:23:0000000:79/882**	
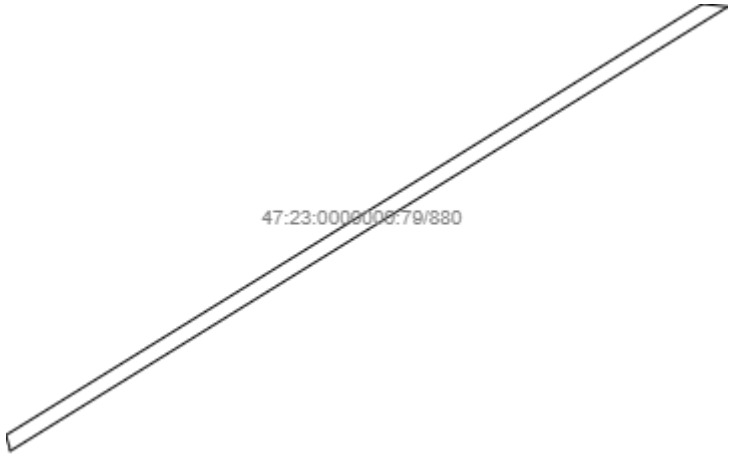			
Масштаб 1: _____	Условные обозначения:		

полное наименование должности	подпись	инициалы, фамилия

М.П.

Выписка из Единого государственного реестра недвижимости об объекте недвижимости

Сведения о частях земельного участка

Земельный участок			
(вид объекта недвижимости)			
Лист № ___ Раздела **4**	Всего листов раздела **4:** ___	Всего разделов: **0**	Всего листов выписки: **2656**
21.03.2023 № КУВИ-001/2023-67368210			
Кадастровый номер:		**47:23:0000000:79**	

План (чертеж, схема) части земельного участка		Учетный номер части: **47:23:0000000:79/883**	
Масштаб 1: _____	Условные обозначения:		

полное наименование должности	подпись	инициалы, фамилия

М.П.

Выписка из Единого государственного реестра недвижимости об объекте недвижимости

Сведения о частях земельного участка

Земельный участок			
(вид объекта недвижимости)			
Лист № ___ Раздела **4**	Всего листов раздела **4:** ___	Всего разделов: **0**	Всего листов выписки: **2656**
21.03.2023 № КУВИ-001/2023-67368210			
Кадастровый номер:		**47:23:0000000:79**	

План (чертеж, схема) части земельного участка		Учетный номер части: **47:23:0000000:79/884**	
Масштаб 1: _____	Условные обозначения:		

полное наименование должности	подпись	инициалы, фамилия

М.П.

Выписка из Единого государственного реестра недвижимости об объекте недвижимости

Сведения о частях земельного участка

Земельный участок			
(вид объекта недвижимости)			
Лист № ___ Раздела **4**	Всего листов раздела **4:** ___	Всего разделов: **0**	Всего листов выписки: **2656**
21.03.2023 № КУВИ-001/2023-67368210			
Кадастровый номер:		**47:23:0000000:79**	

План (чертеж, схема) части земельного участка		Учетный номер части: **47:23:0000000:79/885**	
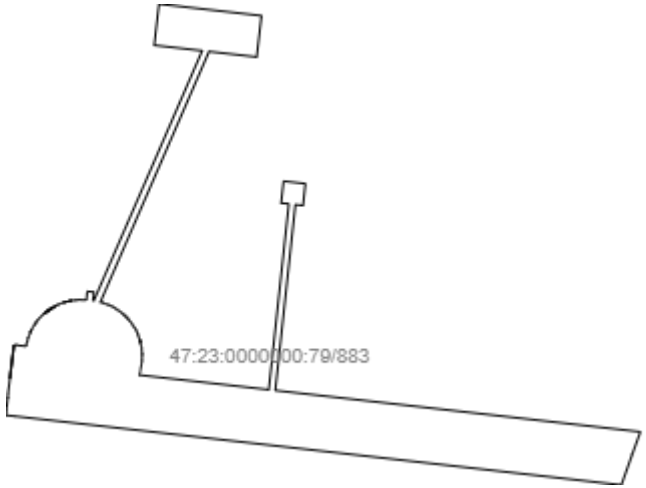			
Масштаб 1: _____	Условные обозначения:		

	.	
полное наименование должности	подпись	инициалы, фамилия

М.П.

Выписка из Единого государственного реестра недвижимости об объекте недвижимости

Сведения о частях земельного участка

Земельный участок			
(вид объекта недвижимости)			
Лист № ___ Раздела **4**	Всего листов раздела **4:** ___	Всего разделов: **0**	Всего листов выписки: **2656**
21.03.2023 № КУВИ-001/2023-67368210			
Кадастровый номер:		**47:23:0000000:79**	

План (чертеж, схема) части земельного участка		Учетный номер части: **47:23:0000000:79/886**	
Масштаб 1: _____	Условные обозначения:		

полное наименование должности	подпись	инициалы, фамилия

М.П.

Выписка из Единого государственного реестра недвижимости об объекте недвижимости

Сведения о частях земельного участка

Земельный участок			
(вид объекта недвижимости)			
Лист № ___ Раздела **4**	Всего листов раздела **4:** ___	Всего разделов: **0**	Всего листов выписки: **2656**
21.03.2023 № КУВИ-001/2023-67368210			
Кадастровый номер:		**47:23:0000000:79**	

План (чертеж, схема) части земельного участка		Учетный номер части: **47:23:0000000:79/887**	
Масштаб 1: _____	Условные обозначения:		

полное наименование должности	подпись	инициалы, фамилия

М.П.

Выписка из Единого государственного реестра недвижимости об объекте недвижимости

Сведения о частях земельного участка

Земельный участок			
(вид объекта недвижимости)			
Лист № ___ Раздела **4**	Всего листов раздела **4:** ___	Всего разделов: **0**	Всего листов выписки: **2656**
21.03.2023 № КУВИ-001/2023-67368210			
Кадастровый номер:		**47:23:0000000:79**	

План (чертеж, схема) части земельного участка		Учетный номер части: **47:23:0000000:79/888**	
Масштаб 1: _____	Условные обозначения:		

полное наименование должности	подпись	инициалы, фамилия

М.П.

Выписка из Единого государственного реестра недвижимости об объекте недвижимости

Сведения о частях земельного участка

Земельный участок			
(вид объекта недвижимости)			
Лист № ___ Раздела **4**	Всего листов раздела **4:** ___	Всего разделов: **0**	Всего листов выписки: **2656**
21.03.2023 № КУВИ-001/2023-67368210			
Кадастровый номер:		**47:23:0000000:79**	

План (чертеж, схема) части земельного участка		Учетный номер части: **47:23:0000000:79/889**	
Масштаб 1: _____	Условные обозначения:		

полное наименование должности	подпись	инициалы, фамилия

М.П.

Выписка из Единого государственного реестра недвижимости об объекте недвижимости

Сведения о частях земельного участка

Земельный участок			
(вид объекта недвижимости)			
Лист № ___ Раздела **4**	Всего листов раздела **4:** ___	Всего разделов: **0**	Всего листов выписки: **2656**
21.03.2023 № КУВИ-001/2023-67368210			
Кадастровый номер:		**47:23:0000000:79**	

План (чертеж, схема) части земельного участка		Учетный номер части: **47:23:0000000:79/890**	
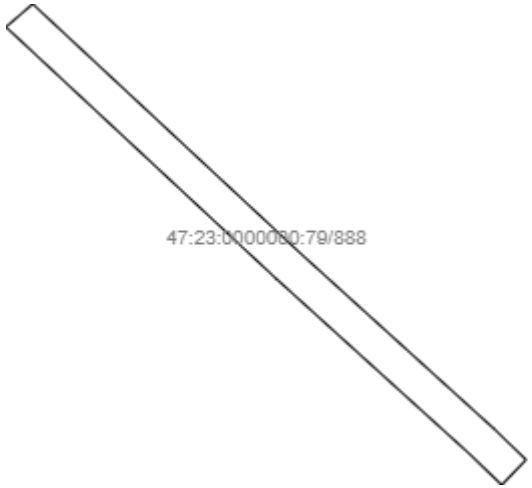			
Масштаб 1: _____	Условные обозначения:		

полное наименование должности	подпись	инициалы, фамилия

М.П.

Выписка из Единого государственного реестра недвижимости об объекте недвижимости

Сведения о частях земельного участка

Земельный участок			
(вид объекта недвижимости)			
Лист № ___ Раздела **4**	Всего листов раздела **4:** ___	Всего разделов: **0**	Всего листов выписки: **2656**
21.03.2023 № КУВИ-001/2023-67368210			
Кадастровый номер:		**47:23:0000000:79**	

План (чертеж, схема) части земельного участка		Учетный номер части: **47:23:0000000:79/891**	
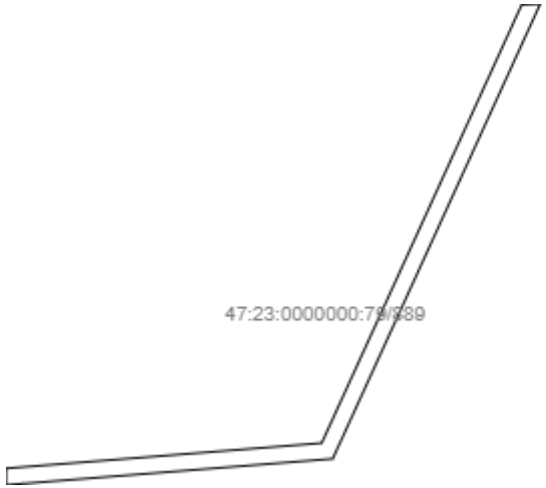			
Масштаб 1: _____	Условные обозначения:		

полное наименование должности	подпись	инициалы, фамилия

М.П.

Выписка из Единого государственного реестра недвижимости об объекте недвижимости

Сведения о частях земельного участка

Земельный участок			
(вид объекта недвижимости)			
Лист № ___ Раздела **4**	Всего листов раздела **4:** ___	Всего разделов: **0**	Всего листов выписки: **2656**
21.03.2023 № КУВИ-001/2023-67368210			
Кадастровый номер:		**47:23:0000000:79**	

План (чертеж, схема) части земельного участка		Учетный номер части: **47:23:0000000:79/892**	
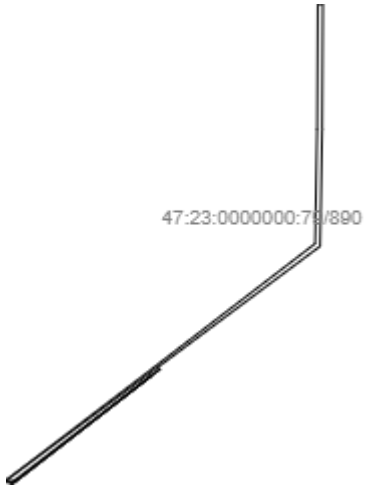			
Масштаб 1: _____	Условные обозначения:		

полное наименование должности	подпись	инициалы, фамилия

М.П.

Выписка из Единого государственного реестра недвижимости об объекте недвижимости

Сведения о частях земельного участка

Земельный участок			
(вид объекта недвижимости)			
Лист № ___ Раздела **4**	Всего листов раздела **4:** ___	Всего разделов: **0**	Всего листов выписки: **2656**
21.03.2023 № КУВИ-001/2023-67368210			
Кадастровый номер:		**47:23:0000000:79**	

План (чертеж, схема) части земельного участка		Учетный номер части: **47:23:0000000:79/893**	
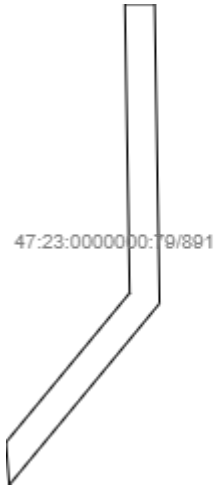			
Масштаб 1: _____	Условные обозначения:		

полное наименование должности	подпись	инициалы, фамилия

М.П.

Выписка из Единого государственного реестра недвижимости об объекте недвижимости

Сведения о частях земельного участка

Земельный участок			
(вид объекта недвижимости)			
Лист № ___ Раздела **4**	Всего листов раздела **4:** ___	Всего разделов: **0**	Всего листов выписки: **2656**
21.03.2023 № КУВИ-001/2023-67368210			
Кадастровый номер:		**47:23:0000000:79**	

План (чертеж, схема) части земельного участка		Учетный номер части: **47:23:0000000:79/894**	
Масштаб 1: _____	Условные обозначения:		

полное наименование должности	подпись	инициалы, фамилия

М.П.

Выписка из Единого государственного реестра недвижимости об объекте недвижимости

Сведения о частях земельного участка

Земельный участок			
(вид объекта недвижимости)			
Лист № ___ Раздела **4**	Всего листов раздела **4:** ___	Всего разделов: **0**	Всего листов выписки: **2656**
21.03.2023 № КУВИ-001/2023-67368210			
Кадастровый номер:		**47:23:0000000:79**	

План (чертеж, схема) части земельного участка		Учетный номер части: **47:23:0000000:79/895**	
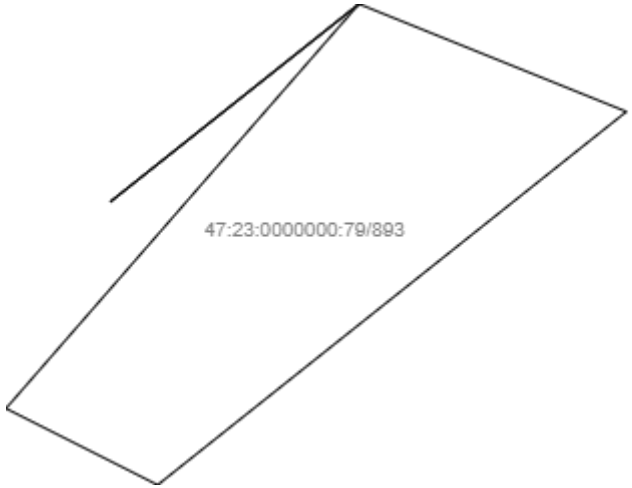			
Масштаб 1: _____	Условные обозначения:		

полное наименование должности	подпись	инициалы, фамилия

М.П.

Выписка из Единого государственного реестра недвижимости об объекте недвижимости

Сведения о частях земельного участка

Земельный участок			
(вид объекта недвижимости)			
Лист № ___ Раздела **4**	Всего листов раздела **4:** ___	Всего разделов: **0**	Всего листов выписки: **2656**
21.03.2023 № КУВИ-001/2023-67368210			
Кадастровый номер:		**47:23:0000000:79**	

План (чертеж, схема) части земельного участка		Учетный номер части: **47:23:0000000:79/896**	
Масштаб 1: _____	Условные обозначения:		

полное наименование должности	подпись	инициалы, фамилия

М.П.

Выписка из Единого государственного реестра недвижимости об объекте недвижимости

Сведения о частях земельного участка

Земельный участок			
(вид объекта недвижимости)			
Лист № ___ Раздела **4**	Всего листов раздела **4:** ___	Всего разделов: **0**	Всего листов выписки: **2656**
21.03.2023 № КУВИ-001/2023-67368210			
Кадастровый номер:		**47:23:0000000:79**	

План (чертеж, схема) части земельного участка		Учетный номер части: **47:23:0000000:79/897**	
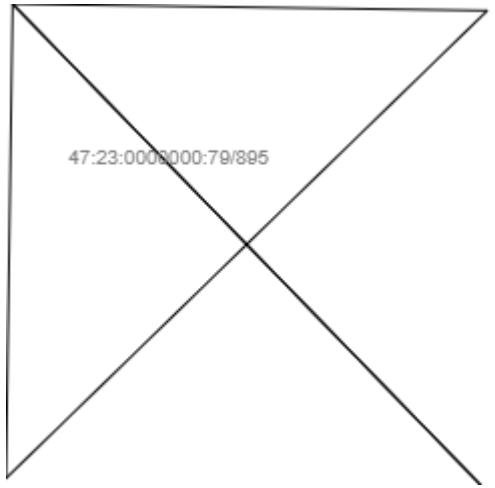			
Масштаб 1: _____	Условные обозначения:		

полное наименование должности	подпись	инициалы, фамилия

М.П.

Выписка из Единого государственного реестра недвижимости об объекте недвижимости

Сведения о частях земельного участка

Земельный участок			
(вид объекта недвижимости)			
Лист № ___ Раздела **4**	Всего листов раздела **4:** ___	Всего разделов: **0**	Всего листов выписки: **2656**
21.03.2023 № КУВИ-001/2023-67368210			
Кадастровый номер:		**47:23:0000000:79**	

План (чертеж, схема) части земельного участка		Учетный номер части: **47:23:0000000:79/898**	
Масштаб 1: _____	Условные обозначения:		

полное наименование должности	подпись	инициалы, фамилия

М.П.

Выписка из Единого государственного реестра недвижимости об объекте недвижимости

Сведения о частях земельного участка

Земельный участок			
(вид объекта недвижимости)			
Лист № ___ Раздела **4**	Всего листов раздела **4:** ___	Всего разделов: **0**	Всего листов выписки: **2656**
21.03.2023 № КУВИ-001/2023-67368210			
Кадастровый номер:		**47:23:0000000:79**	

План (чертеж, схема) части земельного участка		Учетный номер части: **47:23:0000000:79/899**	
			
Масштаб 1: _____	Условные обозначения:		

полное наименование должности	подпись	инициалы, фамилия

М.П.

Выписка из Единого государственного реестра недвижимости об объекте недвижимости

Сведения о частях земельного участка

Земельный участок			
(вид объекта недвижимости)			
Лист № ___ Раздела **4**	Всего листов раздела **4:** ___	Всего разделов: **0**	Всего листов выписки: **2656**
21.03.2023 № КУВИ-001/2023-67368210			
Кадастровый номер:		**47:23:0000000:79**	

План (чертеж, схема) части земельного участка		Учетный номер части: **47:23:0000000:79/900**	
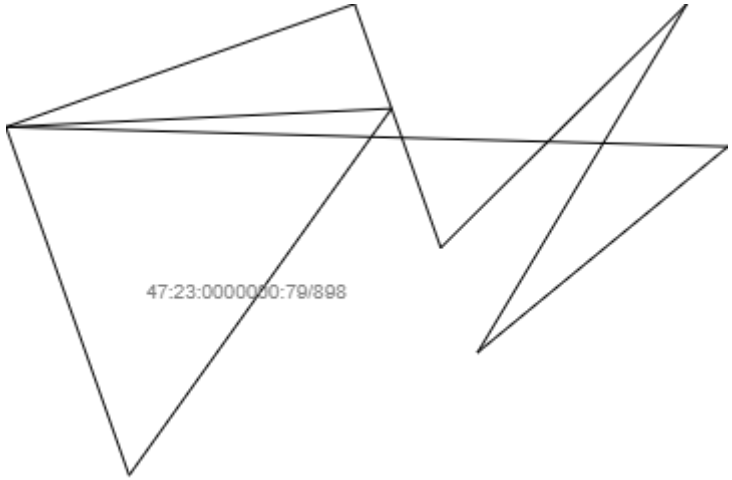			
Масштаб 1: _____	Условные обозначения:		

полное наименование должности	подпись	инициалы, фамилия

М.П.

Выписка из Единого государственного реестра недвижимости об объекте недвижимости

Сведения о частях земельного участка

Земельный участок			
(вид объекта недвижимости)			
Лист № ___ Раздела **4**	Всего листов раздела **4:** ___	Всего разделов: **0**	Всего листов выписки: **2656**
21.03.2023 № КУВИ-001/2023-67368210			
Кадастровый номер:		**47:23:0000000:79**	

План (чертеж, схема) части земельного участка		Учетный номер части: **47:23:0000000:79/901**	
Масштаб 1: _____	Условные обозначения:		

полное наименование должности	подпись	инициалы, фамилия

М.П.

Выписка из Единого государственного реестра недвижимости об объекте недвижимости

Сведения о частях земельного участка

Земельный участок			
(вид объекта недвижимости)			
Лист № ___ Раздела **4**	Всего листов раздела **4:** ___	Всего разделов: **0**	Всего листов выписки: **2656**
21.03.2023 № КУВИ-001/2023-67368210			
Кадастровый номер:		**47:23:0000000:79**	

План (чертеж, схема) части земельного участка		Учетный номер части: **47:23:0000000:79/902**	
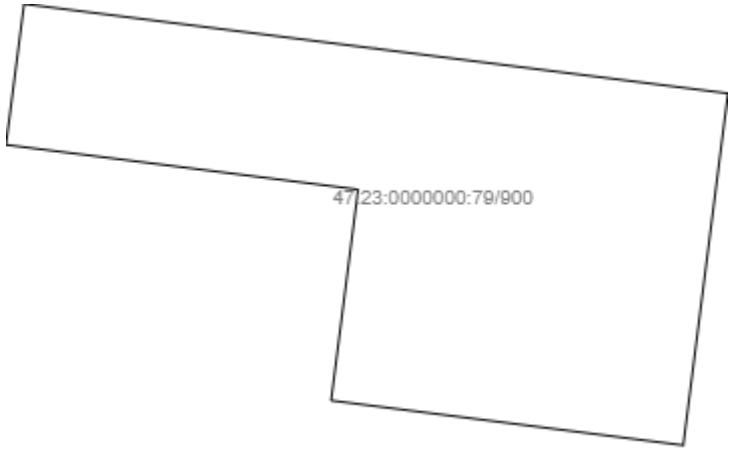			
Масштаб 1: _____	Условные обозначения:		

	.	
полное наименование должности	подпись	инициалы, фамилия

М.П.

Выписка из Единого государственного реестра недвижимости об объекте недвижимости

Сведения о частях земельного участка

Земельный участок			
(вид объекта недвижимости)			
Лист № ___ Раздела **4**	Всего листов раздела **4:** ___	Всего разделов: **0**	Всего листов выписки: **2656**
21.03.2023 № КУВИ-001/2023-67368210			
Кадастровый номер:		**47:23:0000000:79**	

План (чертеж, схема) части земельного участка		Учетный номер части: **47:23:0000000:79/903**	
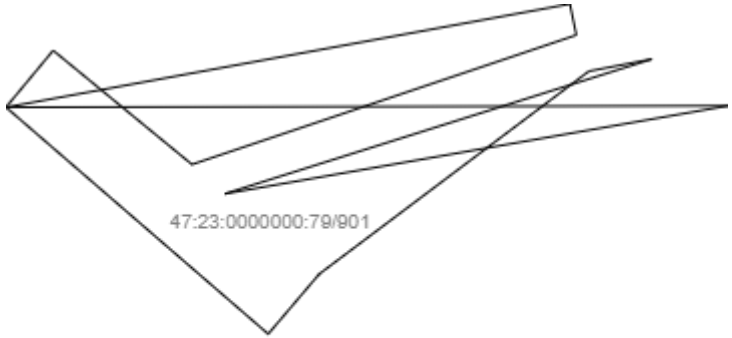			
Масштаб 1: _____	Условные обозначения:		

полное наименование должности	подпись	инициалы, фамилия

М.П.

Выписка из Единого государственного реестра недвижимости об объекте недвижимости

Сведения о частях земельного участка

Земельный участок			
(вид объекта недвижимости)			
Лист № ___ Раздела **4**	Всего листов раздела **4:** ___	Всего разделов: **0**	Всего листов выписки: **2656**
21.03.2023 № КУВИ-001/2023-67368210			
Кадастровый номер:		**47:23:0000000:79**	

План (чертеж, схема) части земельного участка		Учетный номер части: **47:23:0000000:79/904**	
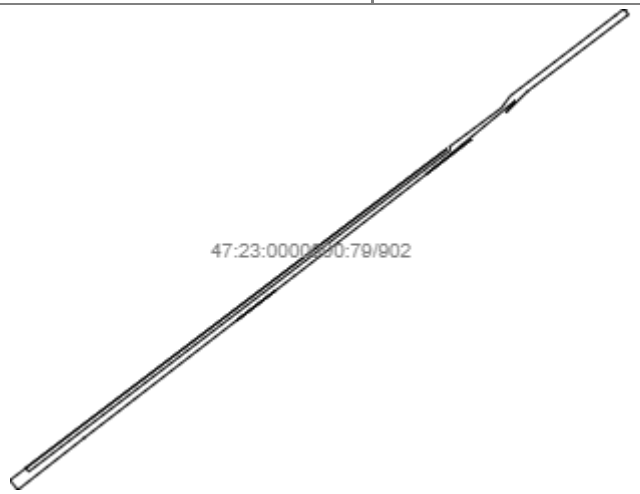			
Масштаб 1: _____	Условные обозначения:		

полное наименование должности	подпись	инициалы, фамилия

М.П.

Выписка из Единого государственного реестра недвижимости об объекте недвижимости

Сведения о частях земельного участка

Земельный участок			
(вид объекта недвижимости)			
Лист № ___ Раздела **4**	Всего листов раздела **4:** ___	Всего разделов: **0**	Всего листов выписки: **2656**
21.03.2023 № КУВИ-001/2023-67368210			
Кадастровый номер:		**47:23:0000000:79**	

План (чертеж, схема) части земельного участка		Учетный номер части: **47:23:0000000:79/905**	
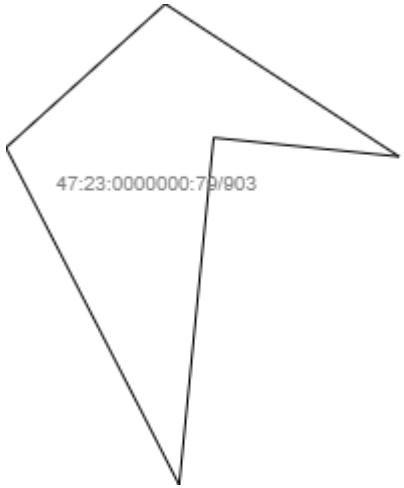			
Масштаб 1: _____	Условные обозначения:		

полное наименование должности	подпись	инициалы, фамилия

М.П.

Выписка из Единого государственного реестра недвижимости об объекте недвижимости

Сведения о частях земельного участка

Земельный участок			
(вид объекта недвижимости)			
Лист № ___ Раздела **4**	Всего листов раздела **4:** ___	Всего разделов: **0**	Всего листов выписки: **2656**
21.03.2023 № КУВИ-001/2023-67368210			
Кадастровый номер:		**47:23:0000000:79**	

План (чертеж, схема) части земельного участка		Учетный номер части: **47:23:0000000:79/906**	
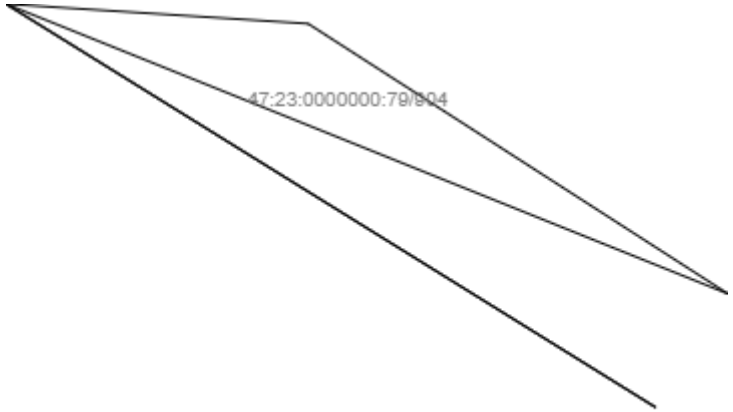			
Масштаб 1: _____	Условные обозначения:		

	.	
полное наименование должности	подпись	инициалы, фамилия

М.П.

Выписка из Единого государственного реестра недвижимости об объекте недвижимости

Сведения о частях земельного участка

Земельный участок			
(вид объекта недвижимости)			
Лист № ___ Раздела **4**	Всего листов раздела **4:** ___	Всего разделов: **0**	Всего листов выписки: **2656**
21.03.2023 № КУВИ-001/2023-67368210			
Кадастровый номер:		**47:23:0000000:79**	

План (чертеж, схема) части земельного участка		Учетный номер части: **47:23:0000000:79/907**	
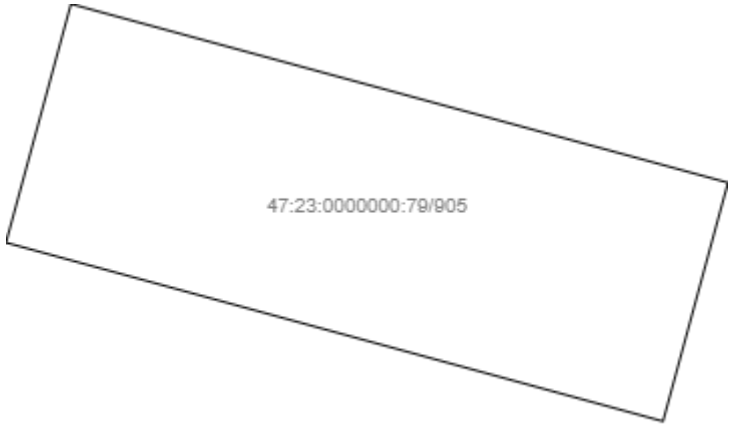			
Масштаб 1: _____	Условные обозначения:		

полное наименование должности	подпись	инициалы, фамилия

М.П.

Выписка из Единого государственного реестра недвижимости об объекте недвижимости

Сведения о частях земельного участка

Земельный участок			
(вид объекта недвижимости)			
Лист № ___ Раздела **4**	Всего листов раздела **4:** ___	Всего разделов: **0**	Всего листов выписки: **2656**
21.03.2023 № КУВИ-001/2023-67368210			
Кадастровый номер:		**47:23:0000000:79**	

План (чертеж, схема) части земельного участка		Учетный номер части: **47:23:0000000:79/908**	
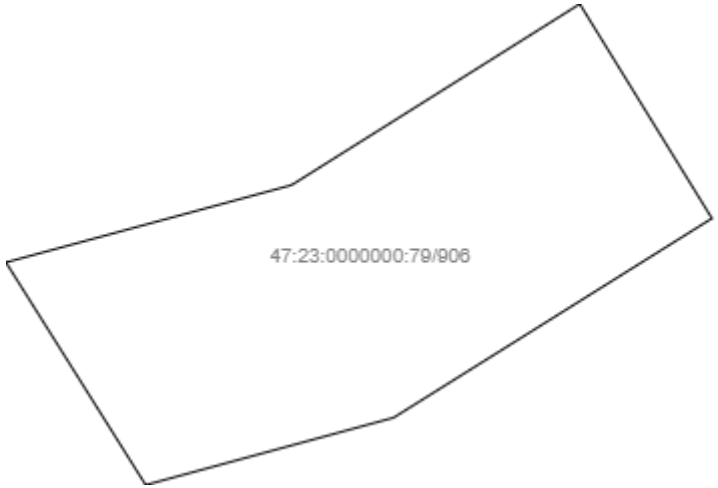			
Масштаб 1: _____	Условные обозначения:		

полное наименование должности	подпись	инициалы, фамилия

М.П.

Выписка из Единого государственного реестра недвижимости об объекте недвижимости

Сведения о частях земельного участка

Земельный участок			
(вид объекта недвижимости)			
Лист № ___ Раздела **4**	Всего листов раздела **4:** ___	Всего разделов: **0**	Всего листов выписки: **2656**
21.03.2023 № КУВИ-001/2023-67368210			
Кадастровый номер:		**47:23:0000000:79**	

План (чертеж, схема) части земельного участка		Учетный номер части: **47:23:0000000:79/909**	
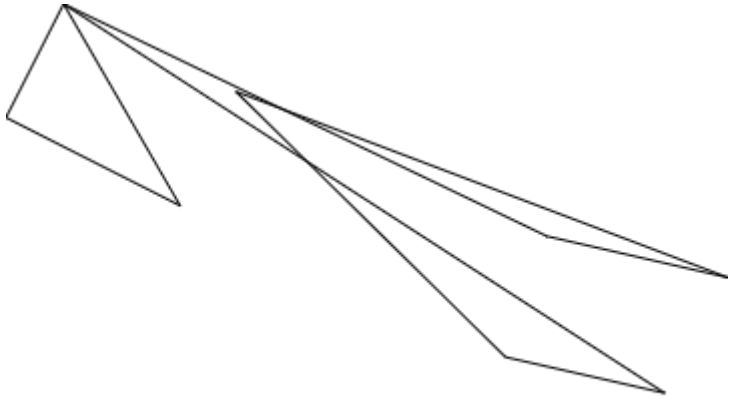			
Масштаб 1: _____	Условные обозначения:		

полное наименование должности	подпись	инициалы, фамилия

М.П.

Выписка из Единого государственного реестра недвижимости об объекте недвижимости

Сведения о частях земельного участка

Земельный участок			
(вид объекта недвижимости)			
Лист № ___ Раздела **4**	Всего листов раздела **4:** ___	Всего разделов: **0**	Всего листов выписки: **2656**
21.03.2023 № КУВИ-001/2023-67368210			
Кадастровый номер:		**47:23:0000000:79**	

План (чертеж, схема) части земельного участка		Учетный номер части: **47:23:0000000:79/910**	
Масштаб 1: _____	Условные обозначения:		

полное наименование должности	подпись	инициалы, фамилия

М.П.

Выписка из Единого государственного реестра недвижимости об объекте недвижимости

Сведения о частях земельного участка

Земельный участок			
(вид объекта недвижимости)			
Лист № ___ Раздела **4**	Всего листов раздела **4:** ___	Всего разделов: **0**	Всего листов выписки: **2656**
21.03.2023 № КУВИ-001/2023-67368210			
Кадастровый номер:		**47:23:0000000:79**	

План (чертеж, схема) части земельного участка		Учетный номер части: **47:23:0000000:79/911**	
Масштаб 1: _____	Условные обозначения:		

полное наименование должности	подпись	инициалы, фамилия

М.П.

Выписка из Единого государственного реестра недвижимости об объекте недвижимости

Сведения о частях земельного участка

Земельный участок			
(вид объекта недвижимости)			
Лист № ___ Раздела **4**	Всего листов раздела **4:** ___	Всего разделов: **0**	Всего листов выписки: **2656**
21.03.2023 № КУВИ-001/2023-67368210			
Кадастровый номер:		**47:23:0000000:79**	

План (чертеж, схема) части земельного участка		Учетный номер части: **47:23:0000000:79/912**	
Масштаб 1: _____	Условные обозначения:		

полное наименование должности	подпись	инициалы, фамилия

М.П.

Выписка из Единого государственного реестра недвижимости об объекте недвижимости

Сведения о частях земельного участка

Земельный участок			
(вид объекта недвижимости)			
Лист № ___ Раздела **4**	Всего листов раздела **4:** ___	Всего разделов: **0**	Всего листов выписки: **2656**
21.03.2023 № КУВИ-001/2023-67368210			
Кадастровый номер:		**47:23:0000000:79**	

План (чертеж, схема) части земельного участка		Учетный номер части: **47:23:0000000:79/913**	
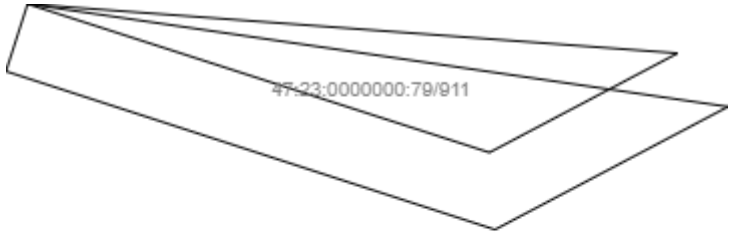			
Масштаб 1: _____	Условные обозначения:		

полное наименование должности	подпись	инициалы, фамилия

М.П.

Выписка из Единого государственного реестра недвижимости об объекте недвижимости

Сведения о частях земельного участка

Земельный участок			
(вид объекта недвижимости)			
Лист № ___ Раздела **4**	Всего листов раздела **4:** ___	Всего разделов: **0**	Всего листов выписки: **2656**
21.03.2023 № КУВИ-001/2023-67368210			
Кадастровый номер:		**47:23:0000000:79**	

План (чертеж, схема) части земельного участка		Учетный номер части: **47:23:0000000:79/914**	
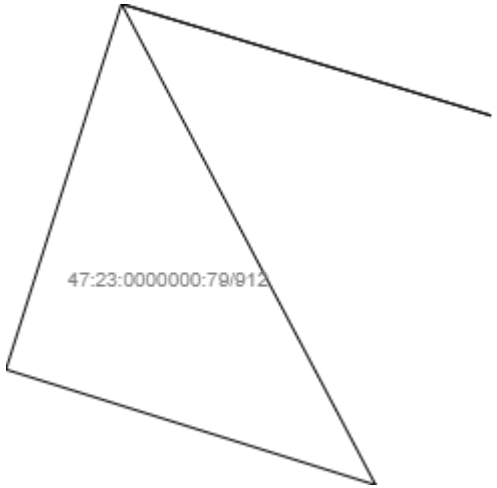			
Масштаб 1: _____	Условные обозначения:		

полное наименование должности	подпись	инициалы, фамилия

М.П.

Выписка из Единого государственного реестра недвижимости об объекте недвижимости

Сведения о частях земельного участка

Земельный участок			
(вид объекта недвижимости)			
Лист № ___ Раздела **4**	Всего листов раздела **4:** ___	Всего разделов: **0**	Всего листов выписки: **2656**
21.03.2023 № КУВИ-001/2023-67368210			
Кадастровый номер:		**47:23:0000000:79**	

План (чертеж, схема) части земельного участка		Учетный номер части: **47:23:0000000:79/915**	
			
Масштаб 1: _____	Условные обозначения:		

полное наименование должности	подпись	инициалы, фамилия

М.П.

Выписка из Единого государственного реестра недвижимости об объекте недвижимости

Сведения о частях земельного участка

Земельный участок			
(вид объекта недвижимости)			
Лист № ___ Раздела **4**	Всего листов раздела **4:** ___	Всего разделов: **0**	Всего листов выписки: **2656**
21.03.2023 № КУВИ-001/2023-67368210			
Кадастровый номер:		**47:23:0000000:79**	

План (чертеж, схема) части земельного участка		Учетный номер части: **47:23:0000000:79/916**	
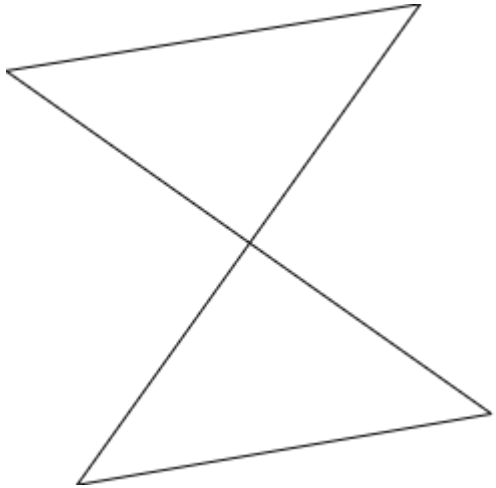			
Масштаб 1: _____	Условные обозначения:		

полное наименование должности	подпись	инициалы, фамилия

М.П.

Выписка из Единого государственного реестра недвижимости об объекте недвижимости

Сведения о частях земельного участка

Земельный участок			
(вид объекта недвижимости)			
Лист № ___ Раздела **4**	Всего листов раздела **4:** ___	Всего разделов: **0**	Всего листов выписки: **2656**
21.03.2023 № КУВИ-001/2023-67368210			
Кадастровый номер:		**47:23:0000000:79**	

План (чертеж, схема) части земельного участка		Учетный номер части: **47:23:0000000:79/917**	
			
Масштаб 1: _____	Условные обозначения:		

полное наименование должности	подпись	инициалы, фамилия

М.П.

Выписка из Единого государственного реестра недвижимости об объекте недвижимости

Сведения о частях земельного участка

Земельный участок			
(вид объекта недвижимости)			
Лист № ___ Раздела **4**	Всего листов раздела **4:** ___	Всего разделов: **0**	Всего листов выписки: **2656**
21.03.2023 № КУВИ-001/2023-67368210			
Кадастровый номер:		**47:23:0000000:79**	

План (чертеж, схема) части земельного участка		Учетный номер части: **47:23:0000000:79/918**	
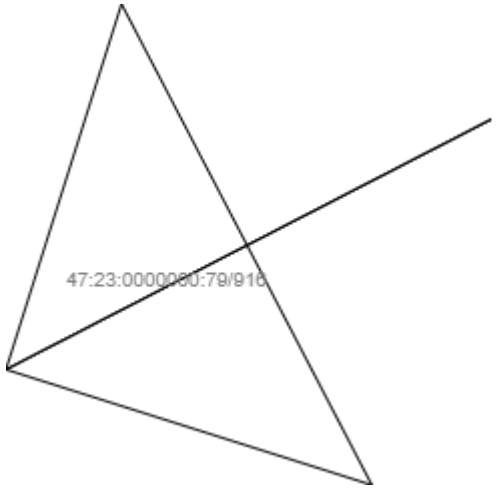			
Масштаб 1: _____	Условные обозначения:		

полное наименование должности	подпись	инициалы, фамилия

М.П.

Выписка из Единого государственного реестра недвижимости об объекте недвижимости

Сведения о частях земельного участка

Земельный участок			
(вид объекта недвижимости)			
Лист № ___ Раздела **4**	Всего листов раздела **4:** ___	Всего разделов: **0**	Всего листов выписки: **2656**
21.03.2023 № КУВИ-001/2023-67368210			
Кадастровый номер:		**47:23:0000000:79**	

План (чертеж, схема) части земельного участка		Учетный номер части: **47:23:0000000:79/919**	
			
Масштаб 1: _____	Условные обозначения:		

полное наименование должности	подпись	инициалы, фамилия

М.П.

Выписка из Единого государственного реестра недвижимости об объекте недвижимости

Сведения о частях земельного участка

Земельный участок			
(вид объекта недвижимости)			
Лист № ___ Раздела **4**	Всего листов раздела **4:** ___	Всего разделов: **0**	Всего листов выписки: **2656**
21.03.2023 № КУВИ-001/2023-67368210			
Кадастровый номер:		**47:23:0000000:79**	

План (чертеж, схема) части земельного участка		Учетный номер части: **47:23:0000000:79/920**	
			
Масштаб 1: _____	Условные обозначения:		

полное наименование должности	подпись	инициалы, фамилия

М.П.

Выписка из Единого государственного реестра недвижимости об объекте недвижимости

Сведения о частях земельного участка

Земельный участок			
(вид объекта недвижимости)			
Лист № ___ Раздела **4**	Всего листов раздела **4:** ___	Всего разделов: **0**	Всего листов выписки: **2656**
21.03.2023 № КУВИ-001/2023-67368210			
Кадастровый номер:		**47:23:0000000:79**	

План (чертеж, схема) части земельного участка		Учетный номер части: **47:23:0000000:79/921**	
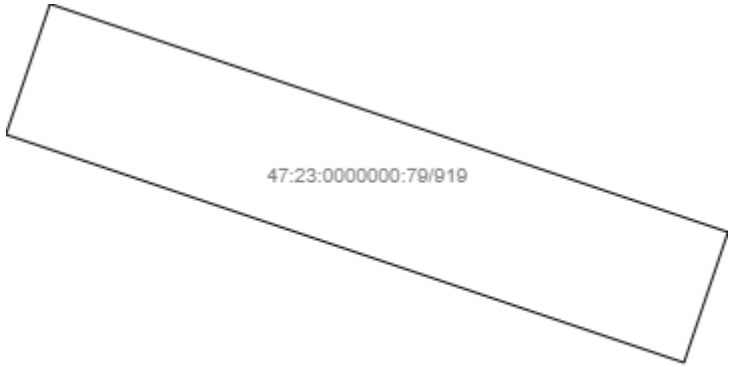			
Масштаб 1: _____	Условные обозначения:		

полное наименование должности	подпись	инициалы, фамилия

М.П.

Выписка из Единого государственного реестра недвижимости об объекте недвижимости

Сведения о частях земельного участка

Земельный участок			
(вид объекта недвижимости)			
Лист № ___ Раздела **4**	Всего листов раздела **4:** ___	Всего разделов: **0**	Всего листов выписки: **2656**
21.03.2023 № КУВИ-001/2023-67368210			
Кадастровый номер:		**47:23:0000000:79**	

План (чертеж, схема) части земельного участка		Учетный номер части: **47:23:0000000:79/922**	
			
Масштаб 1: _____	Условные обозначения:		

полное наименование должности	подпись	инициалы, фамилия

М.П.

Выписка из Единого государственного реестра недвижимости об объекте недвижимости

Сведения о частях земельного участка

Земельный участок			
(вид объекта недвижимости)			
Лист № ___ Раздела **4**	Всего листов раздела **4:** ___	Всего разделов: **0**	Всего листов выписки: **2656**
21.03.2023 № КУВИ-001/2023-67368210			
Кадастровый номер:		**47:23:0000000:79**	

План (чертеж, схема) части земельного участка		Учетный номер части: **47:23:0000000:79/923**	
			
Масштаб 1: _____	Условные обозначения:		

полное наименование должности	подпись	инициалы, фамилия

М.П.

Выписка из Единого государственного реестра недвижимости об объекте недвижимости

Сведения о частях земельного участка

Земельный участок			
(вид объекта недвижимости)			
Лист № ___ Раздела **4**	Всего листов раздела **4:** ___	Всего разделов: **0**	Всего листов выписки: **2656**
21.03.2023 № КУВИ-001/2023-67368210			
Кадастровый номер:		**47:23:0000000:79**	

План (чертеж, схема) части земельного участка		Учетный номер части: **47:23:0000000:79/924**	
			
Масштаб 1: _____	Условные обозначения:		

полное наименование должности	подпись	инициалы, фамилия

М.П.

Выписка из Единого государственного реестра недвижимости об объекте недвижимости

Сведения о частях земельного участка

Земельный участок			
(вид объекта недвижимости)			
Лист № ___ Раздела **4**	Всего листов раздела **4:** ___	Всего разделов: **0**	Всего листов выписки: **2656**
21.03.2023 № КУВИ-001/2023-67368210			
Кадастровый номер:		**47:23:0000000:79**	

План (чертеж, схема) части земельного участка		Учетный номер части: **47:23:0000000:79/925**	
			
Масштаб 1: _____	Условные обозначения:		

полное наименование должности	подпись	инициалы, фамилия

М.П.

Выписка из Единого государственного реестра недвижимости об объекте недвижимости

Сведения о частях земельного участка

Земельный участок			
(вид объекта недвижимости)			
Лист № ___ Раздела **4**	Всего листов раздела **4:** ___	Всего разделов: **0**	Всего листов выписки: **2656**
21.03.2023 № КУВИ-001/2023-67368210			
Кадастровый номер:		**47:23:0000000:79**	

План (чертеж, схема) части земельного участка		Учетный номер части: **47:23:0000000:79/926**	
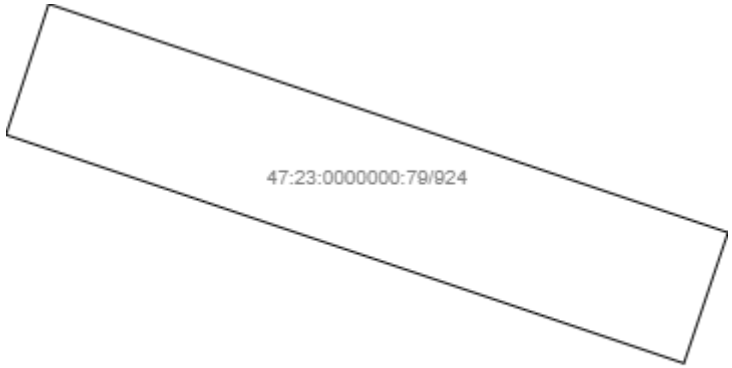			
Масштаб 1: _____	Условные обозначения:		

полное наименование должности	подпись	инициалы, фамилия

М.П.

Выписка из Единого государственного реестра недвижимости об объекте недвижимости

Сведения о частях земельного участка

Земельный участок			
(вид объекта недвижимости)			
Лист № ___ Раздела **4**	Всего листов раздела **4:** ___	Всего разделов: **0**	Всего листов выписки: **2656**
21.03.2023 № КУВИ-001/2023-67368210			
Кадастровый номер:		**47:23:0000000:79**	

План (чертеж, схема) части земельного участка		Учетный номер части: **47:23:0000000:79/927**	
			
Масштаб 1: _____	Условные обозначения:		

полное наименование должности	подпись	инициалы, фамилия

М.П.

Выписка из Единого государственного реестра недвижимости об объекте недвижимости

Сведения о частях земельного участка

Земельный участок			
(вид объекта недвижимости)			
Лист № ___ Раздела **4**	Всего листов раздела **4:** ___	Всего разделов: **0**	Всего листов выписки: **2656**
21.03.2023 № КУВИ-001/2023-67368210			
Кадастровый номер:		**47:23:0000000:79**	

План (чертеж, схема) части земельного участка		Учетный номер части: **47:23:0000000:79/928**	
			
Масштаб 1: _____	Условные обозначения:		

полное наименование должности	подпись	инициалы, фамилия

М.П.

Выписка из Единого государственного реестра недвижимости об объекте недвижимости

Сведения о частях земельного участка

Земельный участок			
(вид объекта недвижимости)			
Лист № ___ Раздела **4**	Всего листов раздела **4:** ___	Всего разделов: **0**	Всего листов выписки: **2656**
21.03.2023 № КУВИ-001/2023-67368210			
Кадастровый номер:		**47:23:0000000:79**	

План (чертеж, схема) части земельного участка		Учетный номер части: **47:23:0000000:79/929**	
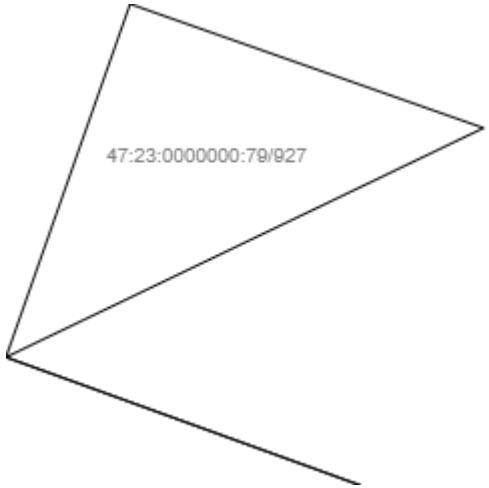			
Масштаб 1: _____	Условные обозначения:		

полное наименование должности	подпись	инициалы, фамилия

М.П.

Выписка из Единого государственного реестра недвижимости об объекте недвижимости

Сведения о частях земельного участка

Земельный участок			
(вид объекта недвижимости)			
Лист № ___ Раздела **4**	Всего листов раздела **4:** ___	Всего разделов: **0**	Всего листов выписки: **2656**
21.03.2023 № КУВИ-001/2023-67368210			
Кадастровый номер:		**47:23:0000000:79**	

План (чертеж, схема) части земельного участка		Учетный номер части: **47:23:0000000:79/930**	
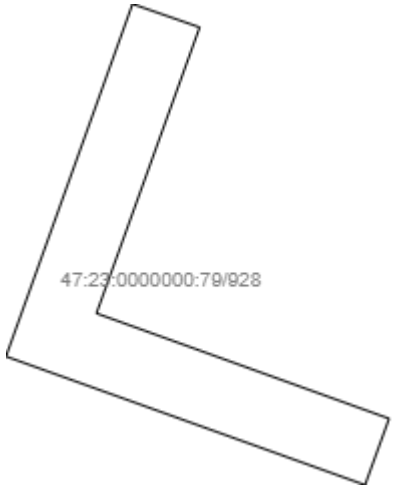			
Масштаб 1: _____	Условные обозначения:		

полное наименование должности	подпись	инициалы, фамилия

М.П.

Выписка из Единого государственного реестра недвижимости об объекте недвижимости

Сведения о частях земельного участка

Земельный участок			
(вид объекта недвижимости)			
Лист № ___ Раздела **4**	Всего листов раздела **4:** ___	Всего разделов: **0**	Всего листов выписки: **2656**
21.03.2023 № КУВИ-001/2023-67368210			
Кадастровый номер:		**47:23:0000000:79**	

План (чертеж, схема) части земельного участка		Учетный номер части: **47:23:0000000:79/931**	
			
Масштаб 1: _____	Условные обозначения:		

полное наименование должности	подпись	инициалы, фамилия

М.П.

Выписка из Единого государственного реестра недвижимости об объекте недвижимости

Сведения о частях земельного участка

Земельный участок			
(вид объекта недвижимости)			
Лист № ___ Раздела **4**	Всего листов раздела **4:** ___	Всего разделов: **0**	Всего листов выписки: **2656**
21.03.2023 № КУВИ-001/2023-67368210			
Кадастровый номер:		**47:23:0000000:79**	

План (чертеж, схема) части земельного участка		Учетный номер части: **47:23:0000000:79/932**	
			
Масштаб 1: _____	Условные обозначения:		

полное наименование должности	подпись	инициалы, фамилия

М.П.

Выписка из Единого государственного реестра недвижимости об объекте недвижимости

Сведения о частях земельного участка

Земельный участок			
(вид объекта недвижимости)			
Лист № ___ Раздела **4**	Всего листов раздела **4:** ___	Всего разделов: **0**	Всего листов выписки: **2656**
21.03.2023 № КУВИ-001/2023-67368210			
Кадастровый номер:		**47:23:0000000:79**	

План (чертеж, схема) части земельного участка		Учетный номер части: **47:23:0000000:79/933**	
			
Масштаб 1: _____	Условные обозначения:		

полное наименование должности	подпись	инициалы, фамилия

М.П.

Выписка из Единого государственного реестра недвижимости об объекте недвижимости

Сведения о частях земельного участка

Земельный участок			
(вид объекта недвижимости)			
Лист № ___ Раздела **4**	Всего листов раздела **4:** ___	Всего разделов: **0**	Всего листов выписки: **2656**
21.03.2023 № КУВИ-001/2023-67368210			
Кадастровый номер:		**47:23:0000000:79**	

План (чертеж, схема) части земельного участка		Учетный номер части: **47:23:0000000:79/934**	
			
Масштаб 1: _____	Условные обозначения:		

полное наименование должности	подпись	инициалы, фамилия

М.П.

Выписка из Единого государственного реестра недвижимости об объекте недвижимости

Сведения о частях земельного участка

Земельный участок			
(вид объекта недвижимости)			
Лист № ___ Раздела **4**	Всего листов раздела **4:** ___	Всего разделов: **0**	Всего листов выписки: **2656**
21.03.2023 № КУВИ-001/2023-67368210			
Кадастровый номер:		**47:23:0000000:79**	

План (чертеж, схема) части земельного участка		Учетный номер части: **47:23:0000000:79/935**	
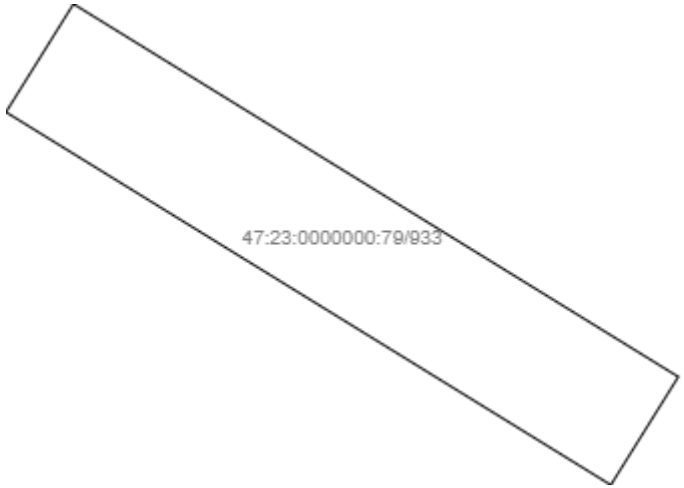			
Масштаб 1: _____	Условные обозначения:		

полное наименование должности	подпись	инициалы, фамилия

М.П.

Выписка из Единого государственного реестра недвижимости об объекте недвижимости

Сведения о частях земельного участка

Земельный участок			
(вид объекта недвижимости)			
Лист № ___ Раздела **4**	Всего листов раздела **4:** ___	Всего разделов: **0**	Всего листов выписки: **2656**
21.03.2023 № КУВИ-001/2023-67368210			
Кадастровый номер:		**47:23:0000000:79**	

План (чертеж, схема) части земельного участка		Учетный номер части: **47:23:0000000:79/936**	
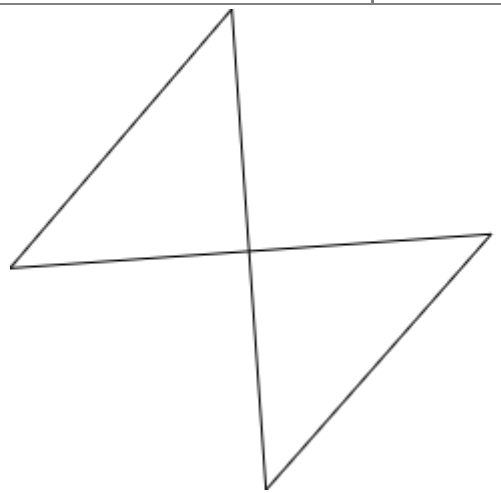			
Масштаб 1: _____	Условные обозначения:		

полное наименование должности	подпись	инициалы, фамилия

М.П.

Выписка из Единого государственного реестра недвижимости об объекте недвижимости

Сведения о частях земельного участка

Земельный участок			
(вид объекта недвижимости)			
Лист № ___ Раздела **4**	Всего листов раздела **4:** ___	Всего разделов: **0**	Всего листов выписки: **2656**
21.03.2023 № КУВИ-001/2023-67368210			
Кадастровый номер:		**47:23:0000000:79**	

План (чертеж, схема) части земельного участка		Учетный номер части: **47:23:0000000:79/937**	
			
Масштаб 1: _____	Условные обозначения:		

полное наименование должности	подпись	инициалы, фамилия

М.П.

Выписка из Единого государственного реестра недвижимости об объекте недвижимости

Сведения о частях земельного участка

Земельный участок			
(вид объекта недвижимости)			
Лист № ___ Раздела **4**	Всего листов раздела **4:** ___	Всего разделов: **0**	Всего листов выписки: **2656**
21.03.2023 № КУВИ-001/2023-67368210			
Кадастровый номер:		**47:23:0000000:79**	

План (чертеж, схема) части земельного участка		Учетный номер части: **47:23:0000000:79/938**	
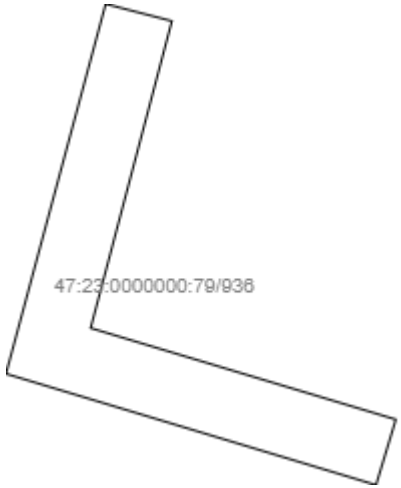			
Масштаб 1: _____	Условные обозначения:		

полное наименование должности	подпись	инициалы, фамилия

М.П.

Выписка из Единого государственного реестра недвижимости об объекте недвижимости

Сведения о частях земельного участка

Земельный участок			
(вид объекта недвижимости)			
Лист № ___ Раздела **4**	Всего листов раздела **4:** ___	Всего разделов: **0**	Всего листов выписки: **2656**
21.03.2023 № КУВИ-001/2023-67368210			
Кадастровый номер:		**47:23:0000000:79**	

План (чертеж, схема) части земельного участка		Учетный номер части: **47:23:0000000:79/939**	
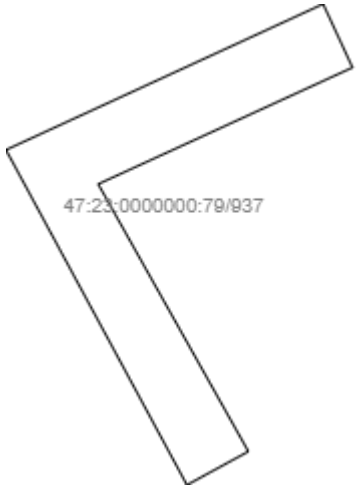			
Масштаб 1: _____	Условные обозначения:		

полное наименование должности	подпись	инициалы, фамилия

М.П.

Выписка из Единого государственного реестра недвижимости об объекте недвижимости

Сведения о частях земельного участка

Земельный участок			
(вид объекта недвижимости)			
Лист № ___ Раздела **4**	Всего листов раздела **4:** ___	Всего разделов: **0**	Всего листов выписки: **2656**
21.03.2023 № КУВИ-001/2023-67368210			
Кадастровый номер:		**47:23:0000000:79**	

План (чертеж, схема) части земельного участка		Учетный номер части: **47:23:0000000:79/940**	
			
Масштаб 1: _____	Условные обозначения:		

полное наименование должности	подпись	инициалы, фамилия

М.П.

Выписка из Единого государственного реестра недвижимости об объекте недвижимости

Сведения о частях земельного участка

Земельный участок			
(вид объекта недвижимости)			
Лист № ___ Раздела **4**	Всего листов раздела **4:** ___	Всего разделов: **0**	Всего листов выписки: **2656**
21.03.2023 № КУВИ-001/2023-67368210			
Кадастровый номер:		**47:23:0000000:79**	

План (чертеж, схема) части земельного участка		Учетный номер части: **47:23:0000000:79/941**	
			
Масштаб 1: _____	Условные обозначения:		

полное наименование должности	подпись	инициалы, фамилия

М.П.

Выписка из Единого государственного реестра недвижимости об объекте недвижимости

Сведения о частях земельного участка

Земельный участок			
(вид объекта недвижимости)			
Лист № ___ Раздела **4**	Всего листов раздела **4:** ___	Всего разделов: **0**	Всего листов выписки: **2656**
21.03.2023 № КУВИ-001/2023-67368210			
Кадастровый номер:		**47:23:0000000:79**	

План (чертеж, схема) части земельного участка		Учетный номер части: **47:23:0000000:79/942**	
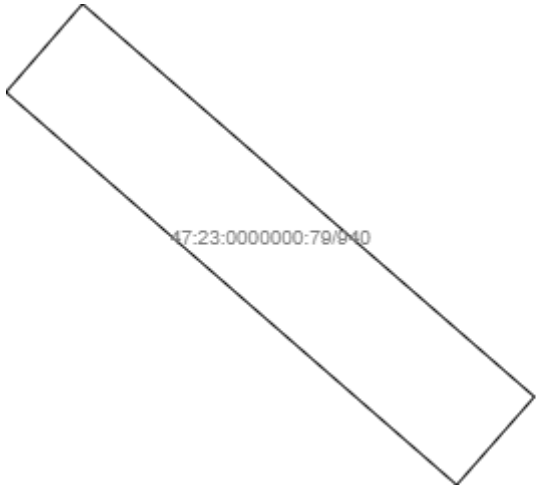			
Масштаб 1: _____	Условные обозначения:		

полное наименование должности	подпись	инициалы, фамилия

М.П.

Выписка из Единого государственного реестра недвижимости об объекте недвижимости

Сведения о частях земельного участка

Земельный участок			
(вид объекта недвижимости)			
Лист № ___ Раздела **4**	Всего листов раздела **4:** ___	Всего разделов: **0**	Всего листов выписки: **2656**
21.03.2023 № КУВИ-001/2023-67368210			
Кадастровый номер:		**47:23:0000000:79**	

План (чертеж, схема) части земельного участка		Учетный номер части: **47:23:0000000:79/943**	
			
Масштаб 1: _____	Условные обозначения:		

полное наименование должности	подпись	инициалы, фамилия

М.П.

Выписка из Единого государственного реестра недвижимости об объекте недвижимости

Сведения о частях земельного участка

Земельный участок			
(вид объекта недвижимости)			
Лист № ___ Раздела **4**	Всего листов раздела **4:** ___	Всего разделов: **0**	Всего листов выписки: **2656**
21.03.2023 № КУВИ-001/2023-67368210			
Кадастровый номер:		**47:23:0000000:79**	

План (чертеж, схема) части земельного участка		Учетный номер части: **47:23:0000000:79/944**	
			
Масштаб 1: _____	Условные обозначения:		

полное наименование должности	подпись	инициалы, фамилия

М.П.

Выписка из Единого государственного реестра недвижимости об объекте недвижимости

Сведения о частях земельного участка

Земельный участок			
(вид объекта недвижимости)			
Лист № ___ Раздела **4**	Всего листов раздела **4:** ___	Всего разделов: **0**	Всего листов выписки: **2656**
21.03.2023 № КУВИ-001/2023-67368210			
Кадастровый номер:		**47:23:0000000:79**	

План (чертеж, схема) части земельного участка		Учетный номер части: **47:23:0000000:79/945**	
			
Масштаб 1: _____	Условные обозначения:		

полное наименование должности	подпись	инициалы, фамилия

М.П.

Выписка из Единого государственного реестра недвижимости об объекте недвижимости

Сведения о частях земельного участка

Земельный участок			
(вид объекта недвижимости)			
Лист № ___ Раздела **4**	Всего листов раздела **4:** ___	Всего разделов: **0**	Всего листов выписки: **2656**
21.03.2023 № КУВИ-001/2023-67368210			
Кадастровый номер:		**47:23:0000000:79**	

План (чертеж, схема) части земельного участка		Учетный номер части: **47:23:0000000:79/946**	
Масштаб 1: _____	Условные обозначения:		

полное наименование должности	подпись	инициалы, фамилия

М.П.

Выписка из Единого государственного реестра недвижимости об объекте недвижимости

Сведения о частях земельного участка

Земельный участок			
(вид объекта недвижимости)			
Лист № ___ Раздела **4**	Всего листов раздела **4:** ___	Всего разделов: **0**	Всего листов выписки: **2656**
21.03.2023 № КУВИ-001/2023-67368210			
Кадастровый номер:		**47:23:0000000:79**	

План (чертеж, схема) части земельного участка		Учетный номер части: **47:23:0000000:79/947**	
Масштаб 1: _____	Условные обозначения:		

полное наименование должности	подпись	инициалы, фамилия

М.П.

Выписка из Единого государственного реестра недвижимости об объекте недвижимости

Сведения о частях земельного участка

Земельный участок			
(вид объекта недвижимости)			
Лист № ___ Раздела **4**	Всего листов раздела **4:** ___	Всего разделов: **0**	Всего листов выписки: **2656**
21.03.2023 № КУВИ-001/2023-67368210			
Кадастровый номер:		**47:23:0000000:79**	

План (чертеж, схема) части земельного участка		Учетный номер части: **47:23:0000000:79/948**	
Масштаб 1: _____	Условные обозначения:		

полное наименование должности	подпись	инициалы, фамилия

М.П.

Выписка из Единого государственного реестра недвижимости об объекте недвижимости

Сведения о частях земельного участка

Земельный участок			
(вид объекта недвижимости)			
Лист № ___ Раздела **4**	Всего листов раздела **4:** ___	Всего разделов: **0**	Всего листов выписки: **2656**
21.03.2023 № КУВИ-001/2023-67368210			
Кадастровый номер:		**47:23:0000000:79**	

План (чертеж, схема) части земельного участка		Учетный номер части: **47:23:0000000:79/949**	
Масштаб 1: _____	Условные обозначения:		

полное наименование должности	подпись	инициалы, фамилия

М.П.

Выписка из Единого государственного реестра недвижимости об объекте недвижимости

Сведения о частях земельного участка

Земельный участок			
(вид объекта недвижимости)			
Лист № ___ Раздела **4**	Всего листов раздела **4:** ___	Всего разделов: **0**	Всего листов выписки: **2656**
21.03.2023 № КУВИ-001/2023-67368210			
Кадастровый номер:		**47:23:0000000:79**	

План (чертеж, схема) части земельного участка		Учетный номер части: **47:23:0000000:79/950**	
			
Масштаб 1: _____	Условные обозначения:		

полное наименование должности	подпись	инициалы, фамилия

М.П.

Выписка из Единого государственного реестра недвижимости об объекте недвижимости

Сведения о частях земельного участка

Земельный участок			
(вид объекта недвижимости)			
Лист № ___ Раздела **4**	Всего листов раздела **4:** ___	Всего разделов: **0**	Всего листов выписки: **2656**
21.03.2023 № КУВИ-001/2023-67368210			
Кадастровый номер:		**47:23:0000000:79**	

План (чертеж, схема) части земельного участка		Учетный номер части: **47:23:0000000:79/951**	
			
Масштаб 1: _____	Условные обозначения:		

полное наименование должности	подпись	инициалы, фамилия

М.П.

Выписка из Единого государственного реестра недвижимости об объекте недвижимости

Сведения о частях земельного участка

Земельный участок			
(вид объекта недвижимости)			
Лист № ___ Раздела **4**	Всего листов раздела **4:** ___	Всего разделов: **0**	Всего листов выписки: **2656**
21.03.2023 № КУВИ-001/2023-67368210			
Кадастровый номер:		**47:23:0000000:79**	

План (чертеж, схема) части земельного участка		Учетный номер части: **47:23:0000000:79/952**	
Масштаб 1: _____	Условные обозначения:		

полное наименование должности	подпись	инициалы, фамилия

М.П.

Выписка из Единого государственного реестра недвижимости об объекте недвижимости

Сведения о частях земельного участка

Земельный участок			
(вид объекта недвижимости)			
Лист № ___ Раздела **4**	Всего листов раздела **4:** ___	Всего разделов: **0**	Всего листов выписки: **2656**
21.03.2023 № КУВИ-001/2023-67368210			
Кадастровый номер:		**47:23:0000000:79**	

План (чертеж, схема) части земельного участка		Учетный номер части: **47:23:0000000:79/953**	
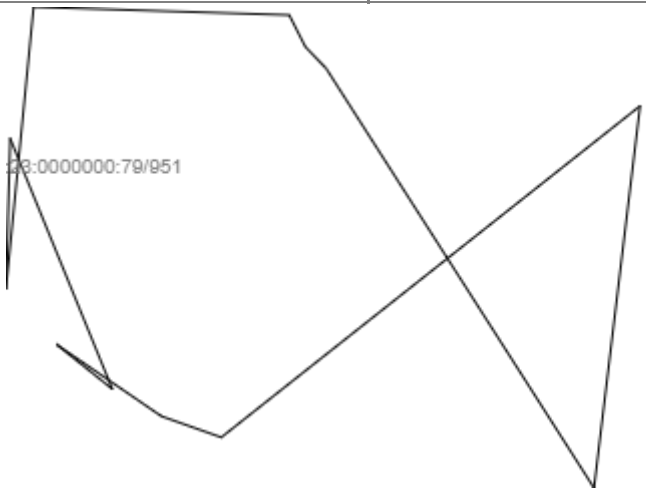			
Масштаб 1: _____	Условные обозначения:		

полное наименование должности	подпись	инициалы, фамилия

М.П.

Выписка из Единого государственного реестра недвижимости об объекте недвижимости

Сведения о частях земельного участка

Земельный участок			
(вид объекта недвижимости)			
Лист № ___ Раздела **4**	Всего листов раздела **4:** ___	Всего разделов: **0**	Всего листов выписки: **2656**
21.03.2023 № КУВИ-001/2023-67368210			
Кадастровый номер:		**47:23:0000000:79**	

План (чертеж, схема) части земельного участка		Учетный номер части: **47:23:0000000:79/954**	
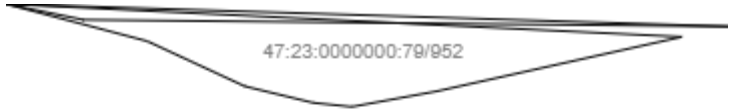			
Масштаб 1: _____	Условные обозначения:		

полное наименование должности	подпись	инициалы, фамилия

М.П.

Выписка из Единого государственного реестра недвижимости об объекте недвижимости

Сведения о частях земельного участка

Земельный участок			
(вид объекта недвижимости)			
Лист № ___ Раздела **4**	Всего листов раздела **4:** ___	Всего разделов: **0**	Всего листов выписки: **2656**
21.03.2023 № КУВИ-001/2023-67368210			
Кадастровый номер:		**47:23:0000000:79**	

План (чертеж, схема) части земельного участка		Учетный номер части: **47:23:0000000:79/955**	
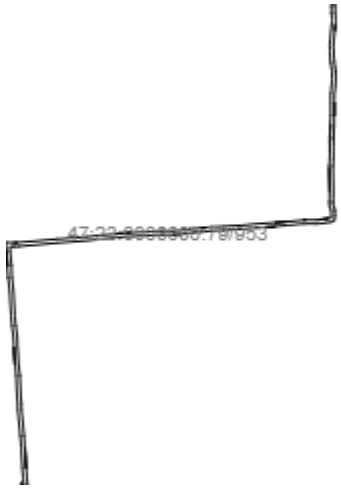			
Масштаб 1: _____	Условные обозначения:		

полное наименование должности	подпись	инициалы, фамилия

М.П.

Выписка из Единого государственного реестра недвижимости об объекте недвижимости

Сведения о частях земельного участка

Земельный участок			
(вид объекта недвижимости)			
Лист № ___ Раздела **4**	Всего листов раздела **4:** ___	Всего разделов: **0**	Всего листов выписки: **2656**
21.03.2023 № КУВИ-001/2023-67368210			
Кадастровый номер:		**47:23:0000000:79**	

План (чертеж, схема) части земельного участка		Учетный номер части: **47:23:0000000:79/956**	
Масштаб 1: _____	Условные обозначения:		

полное наименование должности	подпись	инициалы, фамилия

М.П.

Выписка из Единого государственного реестра недвижимости об объекте недвижимости

Сведения о частях земельного участка

Земельный участок			
(вид объекта недвижимости)			
Лист № ___ Раздела **4**	Всего листов раздела **4:** ___	Всего разделов: **0**	Всего листов выписки: **2656**
21.03.2023 № КУВИ-001/2023-67368210			
Кадастровый номер:		**47:23:0000000:79**	

План (чертеж, схема) части земельного участка		Учетный номер части: **47:23:0000000:79/957**	
Масштаб 1: _____	Условные обозначения:		

полное наименование должности	подпись	инициалы, фамилия

М.П.

Выписка из Единого государственного реестра недвижимости об объекте недвижимости

Сведения о частях земельного участка

Земельный участок			
(вид объекта недвижимости)			
Лист № ___ Раздела **4**	Всего листов раздела **4:** ___	Всего разделов: **0**	Всего листов выписки: **2656**
21.03.2023 № КУВИ-001/2023-67368210			
Кадастровый номер:		**47:23:0000000:79**	

План (чертеж, схема) части земельного участка		Учетный номер части: **47:23:0000000:79/958**	
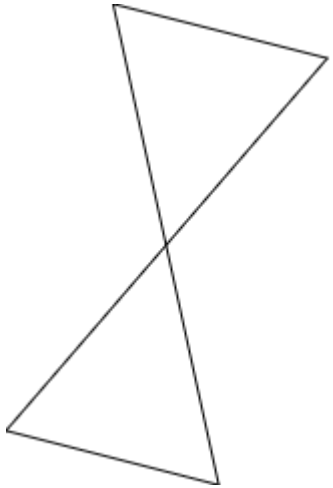			
Масштаб 1: _____	Условные обозначения:		

полное наименование должности	подпись	инициалы, фамилия

М.П.

Выписка из Единого государственного реестра недвижимости об объекте недвижимости

Сведения о частях земельного участка

Земельный участок			
(вид объекта недвижимости)			
Лист № ___ Раздела **4**	Всего листов раздела **4:** ___	Всего разделов: **0**	Всего листов выписки: **2656**
21.03.2023 № КУВИ-001/2023-67368210			
Кадастровый номер:		**47:23:0000000:79**	

План (чертеж, схема) части земельного участка		Учетный номер части: **47:23:0000000:79/959**	
Масштаб 1: _____	Условные обозначения:		

полное наименование должности	подпись	инициалы, фамилия

М.П.

Выписка из Единого государственного реестра недвижимости об объекте недвижимости

Сведения о частях земельного участка

Земельный участок			
(вид объекта недвижимости)			
Лист № ___ Раздела **4**	Всего листов раздела **4:** ___	Всего разделов: **0**	Всего листов выписки: **2656**
21.03.2023 № КУВИ-001/2023-67368210			
Кадастровый номер:		**47:23:0000000:79**	

План (чертеж, схема) части земельного участка		Учетный номер части: **47:23:0000000:79/960**	
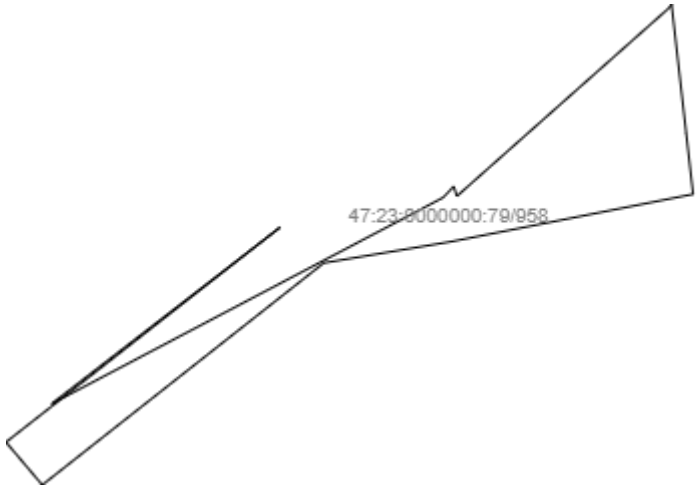			
Масштаб 1: _____	Условные обозначения:		

полное наименование должности	подпись	инициалы, фамилия

М.П.

Выписка из Единого государственного реестра недвижимости об объекте недвижимости

Сведения о частях земельного участка

Земельный участок			
(вид объекта недвижимости)			
Лист № ___ Раздела **4**	Всего листов раздела **4:** ___	Всего разделов: **0**	Всего листов выписки: **2656**
21.03.2023 № КУВИ-001/2023-67368210			
Кадастровый номер:		**47:23:0000000:79**	

План (чертеж, схема) части земельного участка		Учетный номер части: **47:23:0000000:79/961**	
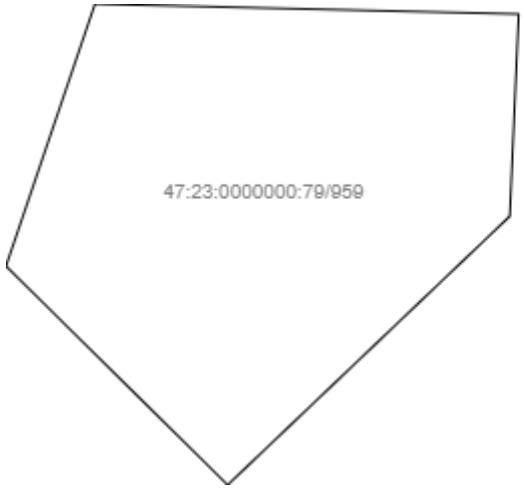			
Масштаб 1: _____	Условные обозначения:		

полное наименование должности	подпись	инициалы, фамилия

М.П.

Выписка из Единого государственного реестра недвижимости об объекте недвижимости

Сведения о частях земельного участка

Земельный участок			
(вид объекта недвижимости)			
Лист № ___ Раздела **4**	Всего листов раздела **4:** ___	Всего разделов: **0**	Всего листов выписки: **2656**
21.03.2023 № КУВИ-001/2023-67368210			
Кадастровый номер:		**47:23:0000000:79**	

План (чертеж, схема) части земельного участка		Учетный номер части: **47:23:0000000:79/962**	
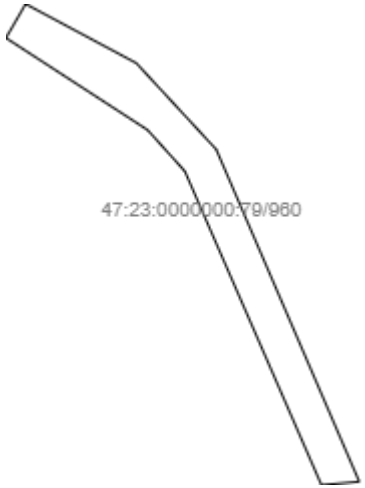			
Масштаб 1: _____	Условные обозначения:		

полное наименование должности	подпись	инициалы, фамилия

М.П.

Выписка из Единого государственного реестра недвижимости об объекте недвижимости

Сведения о частях земельного участка

Земельный участок			
(вид объекта недвижимости)			
Лист № ___ Раздела **4**	Всего листов раздела **4:** ___	Всего разделов: **0**	Всего листов выписки: **2656**
21.03.2023 № КУВИ-001/2023-67368210			
Кадастровый номер:		**47:23:0000000:79**	

План (чертеж, схема) части земельного участка		Учетный номер части: **47:23:0000000:79/963**	
Масштаб 1: _____	Условные обозначения:		

полное наименование должности	подпись	инициалы, фамилия

М.П.

Выписка из Единого государственного реестра недвижимости об объекте недвижимости

Сведения о частях земельного участка

Земельный участок			
(вид объекта недвижимости)			
Лист № ___ Раздела **4.1**	Всего листов раздела **4.1:** ___	Всего разделов: **0**	Всего листов выписки: **2656**
21.03.2023 № КУВИ-001/2023-67368210			
Кадастровый номер:		**47:23:0000000:79**	

Учетный номер части	Площадь ($м^2$)	Содержание ограничения в использовании или ограничения права на объект недвижимости или обременения объекта недвижимости
1	2	3
410	62985 ± 102	
411	9243 ± 71	
412	19534 ± 2446	
413	3256 ± 31	
414	7 ± 46	
415	1 ± 17	
416	7 ± 46	
417	1 ± 17	
418	7 ± 46	
419	1 ± 7	
420	7 ± 46	
421	1 ± 17	
422	187 ± 239	
423	1 ± 17	
424	7 ± 46	

полное наименование должности	подпись	инициалы, фамилия

М.П.

Раздел 4.1

Выписка из Единого государственного реестра недвижимости об объекте недвижимости

Сведения о частях земельного участка

Земельный участок			
(вид объекта недвижимости)			
Лист № ___ Раздела **4.1**	Всего листов раздела **4.1:** ___	Всего разделов: **0**	Всего листов выписки: **2656**

21.03.2023 № КУВИ-001/2023-67368210	
Кадастровый номер:	**47:23:0000000:79**

Учетный номер части	Площадь ($м^2$)	Содержание ограничения в использовании или ограничения права на объект недвижимости или обременения объекта недвижимости
1	2	3
425	1 ± 17	
426	7 ± 46	
427	1 ± 17	
428	23 ± 84	
429	8 ± 49	
430	24 ± 86	
431	9 ± 52	
432	40 ± 111	
433	19 ± 76	
434	53430000 ± 127918	
435	59830788 ± 135363	
436	3203334 ± 31321	
437	32142 ± 3137	
438	31400297 ± 98063	
439	33125518 ± 100722	

полное наименование должности	подпись	инициалы, фамилия

М.П.

Раздел 4.1

Выписка из Единого государственного реестра недвижимости об объекте недвижимости

Сведения о частях земельного участка

Земельный участок			
(вид объекта недвижимости)			
Лист № ___ Раздела **4.1**	Всего листов раздела **4.1:** ___	Всего разделов: **0**	Всего листов выписки: **2656**
21.03.2023 № КУВИ-001/2023-67368210			
Кадастровый номер:		**47:23:0000000:79**	

Учетный номер части	Площадь ($м^2$)	Содержание ограничения в использовании или ограничения права на объект недвижимости или обременения объекта недвижимости

1	2	3
440	119465 ± 6052	
441	1583644 ± 22023	
442	886318 ± 16475	
443	34947406 ± 103454	
444	10033664 ± 55433	
445	22539865 ± 83083	
446	53860072 ± 128431	
447	138278 ± 6514	
448	1968790 ± 24555	
449	31831668 ± 98734	
450	2078769 ± 25231	
451	211559 ± 8049	
452	2630060 ± 28381	
453	33948 ± 3224	
454	941955 ± 16985	

полное наименование должности	подпись	инициалы, фамилия

М.П.

Раздел 4.1

Выписка из Единого государственного реестра недвижимости об объекте недвижимости

Сведения о частях земельного участка

Земельный участок			
(вид объекта недвижимости)			
Лист № ___ Раздела **4.1**	Всего листов раздела **4.1:** ___	Всего разделов: **0**	Всего листов выписки: **2656**
21.03.2023 № КУВИ-001/2023-67368210			
Кадастровый номер:		**47:23:0000000:79**	

Учетный номер части	Площадь ($м^2$)	Содержание ограничения в использовании или ограничения права на объект недвижимости или обременения объекта недвижимости
1	2	3
455	141962 ± 6594	
456	449729 ± 11736	
457	29685277 ± 95347	
458	144907 ± 6662	

459	8125 ± 1577	
460	1757127 ± 23197	
461	85715929 ± 162020	
462	721862 ± 14868	
463	44019619 ± 116108	
464	772841 ± 15384	
465	119432977 ± 191249	
466	355860 ± 10439	
467	3766 ± 1074	
468	4050323 ± 35219	
469	20177442 ± 78609	

полное наименование должности	подпись	инициалы, фамилия

М.П.

Раздел 4.1

Выписка из Единого государственного реестра недвижимости об объекте недвижимости

Сведения о частях земельного участка

Земельный участок			
(вид объекта недвижимости)			
Лист № ___ Раздела **4.1**	Всего листов раздела **4.1:** ___	Всего разделов: **0**	Всего листов выписки: **2656**
21.03.2023 № КУВИ-001/2023-67368210			
Кадастровый номер:		**47:23:0000000:79**	

Учетный номер части	Площадь ($м^2$)	Содержание ограничения в использовании или ограничения права на объект недвижимости или обременения объекта недвижимости
1	2	3
470	19191380 ± 76664	
471	111880 ± 5856	
472	12503984 ± 61887	
473	111053 ± 5832	
474	126669 ± 6228	
475	335871 ± 10142	
476	29904 ± 3026	
477	314109 ± 9808	
478	62880281 ± 138770	

479	2982747 ± 30224	
480	18708390 ± 75705	
481	2433 ± 863	
482	454332 ± 11796	
483	204298 ± 7910	
484	5936950 ± 42640	

полное наименование должности	подпись	инициалы, фамилия

М.П.

Раздел 4.1

Выписка из Единого государственного реестра недвижимости об объекте недвижимости

Сведения о частях земельного участка

Земельный участок			
(вид объекта недвижимости)			
Лист № ___ Раздела **4.1**	Всего листов раздела **4.1:** ___	Всего разделов: **0**	Всего листов выписки: **2656**
21.03.2023 № КУВИ-001/2023-67368210			
Кадастровый номер:		**47:23:0000000:79**	

Учетный номер части	Площадь ($м^2$)	Содержание ограничения в использовании или ограничения права на объект недвижимости или обременения объекта недвижимости
1	2	3
485	2599191 ± 28214	
486	3153111 ± 31075	
487	283401 ± 9316	
488	267625 ± 9053	
489	15179326 ± 68181	
490	122189 ± 6117	
491	69376 ± 4609	
492	4834149 ± 38477	
493	52436 ± 4007	
494	23086507 ± 84085	
495	1384072 ± 20588	
496	307381 ± 9702	
497	2345920 ± 26804	
498	12394 ± 1948	

499	802439 ± 15676	

полное наименование должности	подпись	инициалы, фамилия

М.П.

Раздел 4.1

Выписка из Единого государственного реестра недвижимости об объекте недвижимости

Сведения о частях земельного участка

Земельный участок			
(вид объекта недвижимости)			
Лист № ___ Раздела **4.1**	Всего листов раздела **4.1:** ___	Всего разделов: **0**	Всего листов выписки: **2656**
21.03.2023 № КУВИ-001/2023-67368210			
Кадастровый номер:		**47:23:0000000:79**	

Учетный номер части	Площадь ($м^2$)	Содержание ограничения в использовании или ограничения права на объект недвижимости или обременения объекта недвижимости
1	2	3
500	4836 ± 1217	
501	6069476 ± 43114	
502	943608 ± 16999	
503	6166496 ± 43457	
504	1178417 ± 18997	
505	14883694 ± 67514	
506	1633511 ± 22367	
507	244819 ± 8659	
508	2217611 ± 26137	
509	133980 ± 6406	
510	3103116 ± 30827	
511	1618456 ± 22263	
512	119584 ± 6052	
513	40133 ± 3506	
514	684558 ± 14479	

полное наименование должности	подпись	инициалы, фамилия

М.П.

Раздел 4.1

Земельный участок			
(вид объекта недвижимости)			
Лист № ___ Раздела **4.1**	Всего листов раздела **4.1:** ___	Всего разделов: **0**	Всего листов выписки: **2656**
21.03.2023 № КУВИ-001/2023-67368210			
Кадастровый номер:		**47:23:0000000:79**	

Учетный номер части	Площадь ($м^2$)	Содержание ограничения в использовании или ограничения права на объект недвижимости или обременения объекта недвижимости
1	2	3
515	4501674 ± 37130	
516	37574 ± 3392	
517	7249622 ± 47121	
518	4972531 ± 39024	
519	442041 ± 11635	
520	713040 ± 14777	
521	22154020 ± 82369	
522	10179 ± 1766	
523	615845 ± 13733	
524	169090 ± 7673	
525	170705 ± 7230	
526	1929 ± 769	
527	1722412 ± 22967	
528	147301 ± 6716	
529	2884329 ± 29721	

полное наименование должности	подпись	инициалы, фамилия

М.П.

Выписка из Единого государственного реестра недвижимости об объекте недвижимости
Сведения о частях земельного участка

Земельный участок			
(вид объекта недвижимости)			
Лист № ___ Раздела **4.1**	Всего листов раздела **4.1:** ___	Всего разделов: **0**	Всего листов выписки: **2656**

21.03.2023 № КУВИ-001/2023-67368210	
Кадастровый номер:	**47:23:0000000:79**

Учетный номер части	Площадь ($м^2$)	Содержание ограничения в использовании или ограничения права на объект недвижимости или обременения объекта недвижимости
1	2	3
530	8538100 ± 51135	
531	11718865 ± 59908	
532	346169 ± 10296	
533	23960 ± 2709	
534	142036 ± 6595	
535	1700016 ± 22817	
536	3374742 ± 32148	
537	5825108 ± 42237	
538	534123 ± 12790	
539	435497 ± 11549	
540	34576 ± 3254	
541	5895063 ± 42490	
542	130456016 ± 199898	
543	3788147 ± 34061	
544	207199 ± 7966	

полное наименование должности	подпись	инициалы, фамилия

М.П.

Раздел 4.1

Выписка из Единого государственного реестра недвижимости об объекте недвижимости

Сведения о частях земельного участка

Земельный участок			
(вид объекта недвижимости)			
Лист № ___ Раздела **4.1**	Всего листов раздела **4.1:** ___	Всего разделов: **0**	Всего листов выписки: **2656**
21.03.2023 № КУВИ-001/2023-67368210			
Кадастровый номер:		**47:23:0000000:79**	

Учетный номер части	Площадь ($м^2$)	Содержание ограничения в использовании или ограничения права на объект недвижимости или обременения объекта недвижимости

1	2	3
545	72085 ± 4699	
546	312622 ± 9785	
547	73990 ± 4760	
548	16377 ± 2240	
549	207608 ± 7974	
550	1042191 ± 17865	
551	1586817 ± 22045	
552	10218 ± 1769	
553	165621 ± 7122	
554	3810386 ± 34160	
555	598926 ± 13543	
556	280555 ± 9269	
557	14343022 ± 66277	
558	643788 ± 14041	
559	50305 ± 3925	

полное наименование должности	подпись	инициалы, фамилия

М.П.

Раздел 4.1

Выписка из Единого государственного реестра недвижимости об объекте недвижимости

Сведения о частях земельного участка

Земельный участок			
(вид объекта недвижимости)			
Лист № ___ Раздела **4.1**	Всего листов раздела **4.1:** ___	Всего разделов: **0**	Всего листов выписки: **2656**
21.03.2023 № КУВИ-001/2023-67368210			
Кадастровый номер:		**47:23:0000000:79**	

Учетный номер части	Площадь ($м^2$)	Содержание ограничения в использовании или ограничения права на объект недвижимости или обременения объекта недвижимости
1	2	3
560	28785 ± 2969	
561	25049 ± 2770	
562	34454708 ± 102722	
563	213316 ± 8083	

564	3049281 ± 30560	
565	5335381 ± 40422	
566	4941965 ± 38903	
567	1773903 ± 23308	
568	1384158 ± 20589	
569	8761629 ± 51800	
570	43586902 ± 115536	
571	1118704 ± 18511	
572	214702 ± 8109	
573	456819 ± 11828	
574	34530658 ± 102835	

полное наименование должности	подпись	инициалы, фамилия

М.П.

Раздел 4.1

Выписка из Единого государственного реестра недвижимости об объекте недвижимости

Сведения о частях земельного участка

Земельный участок			
(вид объекта недвижимости)			
Лист № ___ Раздела **4.1**	Всего листов раздела **4.1:** ___	Всего разделов: **0**	Всего листов выписки: **2656**
21.03.2023 № КУВИ-001/2023-67368210			
Кадастровый номер:		**47:23:0000000:79**	

Учетный номер части	Площадь ($м^2$)	Содержание ограничения в использовании или ограничения права на объект недвижимости или обременения объекта недвижимости
1	2	3
575	504423 ± 12429	
576	1251837 ± 19580	
577	1771357 ± 23291	
578	4300909 ± 36293	
579	1773780 ± 23307	
580	10042 ± 1754	
581	38876 ± 3450	
582	5555355 ± 41247	
583	1391000 ± 20640	

584	29278271 ± 94691	
585	48307 ± 3846	
586	99525 ± 5521	
587	138481132 ± 205937	
588	12547705 ± 61990	
589	65646 ± 4484	

полное наименование должности	подпись	инициалы, фамилия

М.П.

Раздел 4.1

Выписка из Единого государственного реестра недвижимости об объекте недвижимости

Сведения о частях земельного участка

Земельный участок			
(вид объекта недвижимости)			
Лист № ___ Раздела **4.1**	Всего листов раздела **4.1:** ___	Всего разделов: **0**	Всего листов выписки: **2656**
21.03.2023 № КУВИ-001/2023-67368210			
Кадастровый номер:		**47:23:0000000:79**	

Учетный номер части	Площадь ($м^2$)	Содержание ограничения в использовании или ограничения права на объект недвижимости или обременения объекта недвижимости
1	2	3
590	22880036 ± 83707	
591	4959195 ± 38971	
592	1623823 ± 22300	
593	229955 ± 8392	
594	22168540 ± 82396	
595	227589 ± 8349	
596	539699 ± 12856	
597	672706 ± 14353	
598	29196 ± 2990	
599	6049535 ± 43044	
600	1339220 ± 20252	
601	1243130 ± 19512	
602	1608 ± 702	
603	54668 ± 4092	

604	54129 ± 4071	

полное наименование должности	подпись	инициалы, фамилия

М.П.

Выписка из Единого государственного реестра недвижимости об объекте недвижимости

Сведения о частях земельного участка

Земельный участок			
(вид объекта недвижимости)			
Лист № ___ Раздела **4.1**	Всего листов раздела **4.1:** ___	Всего разделов: **0**	Всего листов выписки: **2656**
21.03.2023 № КУВИ-001/2023-67368210			
Кадастровый номер:		**47:23:0000000:79**	

Учетный номер части	Площадь ($м^2$)	Содержание ограничения в использовании или ограничения права на объект недвижимости или обременения объекта недвижимости
1	2	3
605	879 ± 519	
606	32202 ± 3140	
607	18627 ± 2388	
608	418 ± 358	
609	260637 ± 8934	
610	4191871 ± 35830	
611	26251 ± 2835	
612	682494 ± 14457	
613	121987 ± 6112	
614	2467638 ± 2749	
615	2218193 ± 26066	
616	72181 ± 4702	
617	27993 ± 2928	
618	1142082 ± 18702	
619	183456 ± 7496	

полное наименование должности	подпись	инициалы, фамилия

М.П.

Земельный участок			
(вид объекта недвижимости)			
Лист № ___ Раздела **4.1**	Всего листов раздела **4.1:** ___	Всего разделов: **0**	Всего листов выписки: **2656**
21.03.2023 № КУВИ-001/2023-67368210			
Кадастровый номер:		**47:23:0000000:79**	

Учетный номер части	Площадь ($м^2$)	Содержание ограничения в использовании или ограничения права на объект недвижимости или обременения объекта недвижимости
1	2	3
620	1352062 ± 20349	
621	26977 ± 2874	
622	116048 ± 5962	
623	1500856 ± 21439	
624	3181865 ± 31216	
625	993318 ± 17441	
626	2434439 ± 27305	
627	2444134 ± 27359	
628	109799 ± 5826	
629	11928046 ± 60444	
630	5725469 ± 41874	
631	16306600 ± 70668	
632	6045470 ± 43028	
633	7441940 ± 47741	
634	47241471 ± 120282	

полное наименование должности	подпись	инициалы, фамилия

М.П.

Выписка из Единого государственного реестра недвижимости об объекте недвижимости
Сведения о частях земельного участка

Земельный участок			
(вид объекта недвижимости)			
Лист № ___ Раздела **4.1**	Всего листов раздела **4.1:** ___	Всего разделов: **0**	Всего листов выписки: **2656**

21.03.2023 № КУВИ-001/2023-67368210	
Кадастровый номер:	**47:23:0000000:79**

Учетный номер части	Площадь ($м^2$)	Содержание ограничения в использовании или ограничения права на объект недвижимости или обременения объекта недвижимости
1	2	3
635	1994014 ± 24713	
636	634050 ± 13935	
637	1480636 ± 21294	
638	2202771 ± 25973	
639	292432 ± 9463	
640	6919735 ± 46034	
641	6834 ± 1447	
642	28362978 ± 93200	
643	171820 ± 7287	
644	46239388 ± 119003	
645	5785134 ± 42092	
646	19182605 ± 76646	
650	144 ± 210	
652	144 ± 210	
654	144 ± 210	

полное наименование должности	подпись	инициалы, фамилия

М.П.

Раздел 4.1

Выписка из Единого государственного реестра недвижимости об объекте недвижимости

Сведения о частях земельного участка

Земельный участок			
(вид объекта недвижимости)			
Лист № ___ Раздела **4.1**	Всего листов раздела **4.1:** ___	Всего разделов: **0**	Всего листов выписки: **2656**
21.03.2023 № КУВИ-001/2023-67368210			
Кадастровый номер:		**47:23:0000000:79**	

Учетный номер части	Площадь ($м^2$)	Содержание ограничения в использовании или ограничения права на объект недвижимости или обременения объекта недвижимости

1	2	3
655	144 ± 210	
657	144 ± 210	
659	244 ± 273	
661	144 ± 210	
662	144 ± 210	
663	144 ± 210	
664	144 ± 210	
665	144 ± 210	
666	150 ± 215	
667	144 ± 210	
668	3360 ± 20	
669	244 ± 5	
670	144 ± 4	
671	441 ± 255	
672	4446 ± 2563	

полное наименование должности	подпись	инициалы, фамилия

М.П.

Раздел 4.1

Выписка из Единого государственного реестра недвижимости об объекте недвижимости

Сведения о частях земельного участка

Земельный участок			
(вид объекта недвижимости)			
Лист № ___ Раздела **4.1**	Всего листов раздела **4.1:** ___	Всего разделов: **0**	Всего листов выписки: **2656**
21.03.2023 № КУВИ-001/2023-67368210			
Кадастровый номер:		**47:23:0000000:79**	

Учетный номер части	Площадь ($м^2$)	Содержание ограничения в использовании или ограничения права на объект недвижимости или обременения объекта недвижимости
1	2	3
673	1893 ± 1092	
674	3090 ± 1821	
675	100 ± 3	
676	224 ± 5	

677	1400 ± 655	
678	18200 ± 2361	
679	144	
680	2947 ± 95	
681	3207000 ± 18263	
682	50 ± 2	
683	34 ± 2	
684	50 ± 2	
685	50 ± 2	
686	258 ± 6	
687	655 ± 9	

полное наименование должности	подпись	инициалы, фамилия

М.П.

Раздел 4.1

Выписка из Единого государственного реестра недвижимости об объекте недвижимости

Сведения о частях земельного участка

Земельный участок			
(вид объекта недвижимости)			
Лист № ___ Раздела **4.1**	Всего листов раздела **4.1:** ___	Всего разделов: **0**	Всего листов выписки: **2656**
21.03.2023 № КУВИ-001/2023-67368210			
Кадастровый номер:		**47:23:0000000:79**	

Учетный номер части	Площадь ($м^2$)	Содержание ограничения в использовании или ограничения права на объект недвижимости или обременения объекта недвижимости
1	2	3
688	174 ± 5	
689	174 ± 5	
690	50 ± 2	
691	50 ± 2	
692	258 ± 6	
693	201 ± 5	
694	408 ± 7	
695	197 ± 5	
696	557 ± 8	

697	258 ± 6	
698	557 ± 8	
699	125 ± 4	
700	50 ± 2	
701	50 ± 2	
702	146 ± 4	

полное наименование должности	подпись	инициалы, фамилия

М.П.

Раздел 4.1

Выписка из Единого государственного реестра недвижимости об объекте недвижимости

Сведения о частях земельного участка

Земельный участок			
(вид объекта недвижимости)			
Лист № ___ Раздела **4.1**	Всего листов раздела **4.1:** ___	Всего разделов: **0**	Всего листов выписки: **2656**
21.03.2023 № КУВИ-001/2023-67368210			
Кадастровый номер:		**47:23:0000000:79**	

Учетный номер части	Площадь ($м^2$)	Содержание ограничения в использовании или ограничения права на объект недвижимости или обременения объекта недвижимости
1	2	3
703	258 ± 6	
704	43 ± 2	
705	615 ± 9	
706	197 ± 5	
707	258 ± 6	
708	50 ± 2	
709	50 ± 2	
710	50 ± 2	
711	50 ± 2	
712	125 ± 4	
713	197 ± 5	
714	125 ± 4	
715	258 ± 6	
716	50 ± 2	

717	50 ± 2	

полное наименование должности	подпись	инициалы, фамилия

М.П.

Раздел 4.1

Выписка из Единого государственного реестра недвижимости об объекте недвижимости

Сведения о частях земельного участка

Земельный участок			
(вид объекта недвижимости)			
Лист № ___ Раздела **4.1**	Всего листов раздела **4.1:** ___	Всего разделов: **0**	Всего листов выписки: **2656**
21.03.2023 № КУВИ-001/2023-67368210			
Кадастровый номер:		**47:23:0000000:79**	

Учетный номер части	Площадь ($м^2$)	Содержание ограничения в использовании или ограничения права на объект недвижимости или обременения объекта недвижимости
1	2	3
718	50 ± 2	
719	50 ± 2	
720	50 ± 2	
721	50 ± 2	
722	50 ± 2	
723	145 ± 4	
724	125 ± 4	
725	50 ± 2	
726	50 ± 2	
727	50 ± 2	
728	50 ± 2	
729	50 ± 2	
730	50 ± 2	
731	50 ± 2	
732	50 ± 2	

полное наименование должности	подпись	инициалы, фамилия

М.П.

Раздел 4.1

Земельный участок			
(вид объекта недвижимости)			
Лист № ___ Раздела **4.1**	Всего листов раздела **4.1:** ___	Всего разделов: **0**	Всего листов выписки: **2656**
21.03.2023 № КУВИ-001/2023-67368210			
Кадастровый номер:		**47:23:0000000:79**	

Учетный номер части	Площадь ($м^2$)	Содержание ограничения в использовании или ограничения права на объект недвижимости или обременения объекта недвижимости
1	2	3
733	50 ± 2	
734	50 ± 2	
735	50 ± 2	
736	50 ± 2	
737	174 ± 5	
738	50 ± 2	
739	125 ± 4	
740	50 ± 2	
741	50 ± 2	
742	50 ± 2	
743	50 ± 2	
744	50 ± 2	
745	50 ± 2	
746	145 ± 4	
747	50 ± 2	

полное наименование должности	подпись	инициалы, фамилия

М.П.

Выписка из Единого государственного реестра недвижимости об объекте недвижимости
Сведения о частях земельного участка

Земельный участок			
(вид объекта недвижимости)			
Лист № ___ Раздела **4.1**	Всего листов раздела **4.1:** ___	Всего разделов: **0**	Всего листов выписки: **2656**

21.03.2023 № КУВИ-001/2023-67368210	
Кадастровый номер:	**47:23:0000000:79**

Учетный номер части	Площадь ($м^2$)	Содержание ограничения в использовании или ограничения права на объект недвижимости или обременения объекта недвижимости
1	2	3
748	145 ± 4	
749	145 ± 4	
750	50 ± 2	
751	50 ± 2	
752	125 ± 4	
753	50 ± 2	
754	50 ± 2	
755	145 ± 4	
756	125 ± 4	
757	125 ± 4	
758	50 ± 2	
759	50 ± 2	
760	50 ± 2	
761	50 ± 2	
762	50 ± 2	

полное наименование должности	подпись	инициалы, фамилия

М.П.

Раздел 4.1

Выписка из Единого государственного реестра недвижимости об объекте недвижимости

Сведения о частях земельного участка

Земельный участок			
(вид объекта недвижимости)			
Лист № ___ Раздела **4.1**	Всего листов раздела **4.1:** ___	Всего разделов: **0**	Всего листов выписки: **2656**
21.03.2023 № КУВИ-001/2023-67368210			
Кадастровый номер:		**47:23:0000000:79**	

Учетный номер части	Площадь ($м^2$)	Содержание ограничения в использовании или ограничения права на объект недвижимости или обременения объекта недвижимости

1	2	3
763	50 ± 2	
764	125 ± 4	
765	50 ± 2	
766	50 ± 2	
767	50 ± 2	
768	50 ± 2	
769	50 ± 2	
770	174 ± 5	
771	145 ± 4	
772	50 ± 2	
773	50 ± 2	
774	50 ± 2	
775	145 ± 4	
776	125 ± 4	
777	50 ± 2	

полное наименование должности	подпись	инициалы, фамилия

М.П.

Раздел 4.1

Выписка из Единого государственного реестра недвижимости об объекте недвижимости

Сведения о частях земельного участка

Земельный участок			
(вид объекта недвижимости)			
Лист № ___ Раздела **4.1**	Всего листов раздела **4.1:** ___	Всего разделов: **0**	Всего листов выписки: **2656**
21.03.2023 № КУВИ-001/2023-67368210			
Кадастровый номер:		**47:23:0000000:79**	

Учетный номер части	Площадь ($м^2$)	Содержание ограничения в использовании или ограничения права на объект недвижимости или обременения объекта недвижимости
1	2	3
778	14624 ± 2116	
779	7576 ± 1523	
780	144 ± 210	
781	144 ± 210	

783	1629 ± 706	
784	2932 ± 948	
785	1940 ± 771	
786	24380 ± 2732	
787	197674 ± 7781	
788	90134 ± 5254	
789	43312 ± 3642	
790	100 ± 175	
791	79378 ± 4930	
792	190807 ± 40101	
793	2343 ± 847.08	

полное наименование должности	подпись	инициалы, фамилия

М.П.

Раздел 4.1

Выписка из Единого государственного реестра недвижимости об объекте недвижимости

Сведения о частях земельного участка

Земельный участок			
(вид объекта недвижимости)			
Лист № ___ Раздела **4.1**	Всего листов раздела **4.1:** ___	Всего разделов: **0**	Всего листов выписки: **2656**
21.03.2023 № КУВИ-001/2023-67368210			
Кадастровый номер:		**47:23:0000000:79**	

Учетный номер части	Площадь ($м^2$)	Содержание ограничения в использовании или ограничения права на объект недвижимости или обременения объекта недвижимости
1	2	3
794	386 ± 343.98	
795	24001 ± 2711.13	
796	3470 ± 1030.82	
797	5459 ± 1292.98	
798	139566 ± 6537.73	
799	5540 ± 1302.5	
800	29509 ± 3006.16	
801	70 ± 146.15	
802	1694 ± 720.26	

803	585 ± 423.09	
804	13203 ± 2010.79	
805	120 ± 191.56	
806	741 ± 476.28	
807	3714 ± 1066.47	
808	6598 ± 1421.47	

полное наименование должности	подпись	инициалы, фамилия

М.П.

Раздел 4.1

Выписка из Единого государственного реестра недвижимости об объекте недвижимости

Сведения о частях земельного участка

Земельный участок			
(вид объекта недвижимости)			
Лист № ___ Раздела **4.1**	Всего листов раздела **4.1:** ___	Всего разделов: **0**	Всего листов выписки: **2656**
21.03.2023 № КУВИ-001/2023-67368210			
Кадастровый номер:		**47:23:0000000:79**	

Учетный номер части	Площадь ($м^2$)	Содержание ограничения в использовании или ограничения права на объект недвижимости или обременения объекта недвижимости
1	2	3
809	3500 ± 604	
810	1121152 ± 78955	
811	65 ± 141	
812	27589 ± 2906.71	
813	147 ± 212.31	
814	7182 ± 1483.05	
815	15969 ± 2211.46	
816	12062 ± 1921.99	
817	123764 ± 6156.53	
818	21980 ± 2594.5	
819	15553 ± 2182.44	
820	30797 ± 3071.09	
821	35670 ± 3305.12	
822	12492 ± 1955.91	

823	121413 ± 6097.76	

полное наименование должности	подпись	инициалы, фамилия

М.П.

Раздел 4.1

Выписка из Единого государственного реестра недвижимости об объекте недвижимости

Сведения о частях земельного участка

Земельный участок			
(вид объекта недвижимости)			
Лист № ___ Раздела **4.1**	Всего листов раздела **4.1:** ___	Всего разделов: **0**	Всего листов выписки: **2656**
21.03.2023 № КУВИ-001/2023-67368210			
Кадастровый номер:		**47:23:0000000:79**	

Учетный номер части	Площадь ($м^2$)	Содержание ограничения в использовании или ограничения права на объект недвижимости или обременения объекта недвижимости
1	2	3
824	661 ± 449.88	
825	7756 ± 1541.15	
826	185000 ± 301	
827	19040 ± 7386	
828	4680 ± 26	
829	248 ± 276	
830	184 ± 3	
831	400 ± 350	
832	1412 ± 658	
833	5083 ± 1248	
834	4601 ± 1187	
835	990 ± 551	
836	958 ± 542	
837	15717 ± 2194	
838	16043 ± 2217	

полное наименование должности	подпись	инициалы, фамилия

М.П.

Раздел 4.1

Выписка из Единого государственного реестра недвижимости об объекте недвижимости

Сведения о частях земельного участка

Земельный участок			
(вид объекта недвижимости)			
Лист № ___ Раздела **4.1**	Всего листов раздела **4.1:** ___	Всего разделов: **0**	Всего листов выписки: **2656**
21.03.2023 № КУВИ-001/2023-67368210			
Кадастровый номер:		**47:23:0000000:79**	

Учетный номер части	Площадь ($м^2$)	Содержание ограничения в использовании или ограничения права на объект недвижимости или обременения объекта недвижимости
1	2	3
839	11198 ± 1852	
840	9103 ± 1670	
841	1410 ± 657	
842	3317 ± 1008	
843	2949 ± 950	
844	4939 ± 1230	
845	5069 ± 1246	
846	26536 ± 2851	
847	23155 ± 2663	
848	19477 ± 2442	
849	3771 ± 1075	
850	5886 ± 1343	
851	32161 ± 3138	
852	16798 ± 2268	
853	97 ± 93	

полное наименование должности	подпись	инициалы, фамилия

М.П.

Раздел 4.1

Выписка из Единого государственного реестра недвижимости об объекте недвижимости

Сведения о частях земельного участка

Земельный участок			
(вид объекта недвижимости)			
Лист № ___ Раздела **4.1**	Всего листов раздела **4.1:** ___	Всего разделов: **0**	Всего листов выписки: **2656**

21.03.2023 № КУВИ-001/2023-67368210	
Кадастровый номер:	**47:23:0000000:79**

Учетный номер части	Площадь ($м^2$)	Содержание ограничения в использовании или ограничения права на объект недвижимости или обременения объекта недвижимости
1	2	3
854	3199 ± 990	
855	2079 ± 798	
856	5190 ± 1261	
857	5066 ± 1246	
858	8017 ± 1567	
859	7909 ± 1556	
860	32493 ± 3155	
861	32822 ± 3170	
862	1109 ± 583	
863	176 ± 232	
864	184 ± 3	
865	100 ± 175	
866	5465 ± 1293.74	
867	831 ± 504.6	
868	3175 ± 986.12	

полное наименование должности	подпись	инициалы, фамилия

М.П.

Раздел 4.1

Выписка из Единого государственного реестра недвижимости об объекте недвижимости

Сведения о частях земельного участка

Земельный участок			
(вид объекта недвижимости)			
Лист № ___ Раздела **4.1**	Всего листов раздела **4.1:** ___	Всего разделов: **0**	Всего листов выписки: **2656**
21.03.2023 № КУВИ-001/2023-67368210			
Кадастровый номер:		**47:23:0000000:79**	

Учетный номер части	Площадь ($м^2$)	Содержание ограничения в использовании или ограничения права на объект недвижимости или обременения объекта недвижимости

1	2	3
869	55984 ± 4140.66	
870	31597 ± 3110.73	
871	58950 ± 4248.94	
872	94509 ± 5379.89	
873	191298 ± 7654.08	
874	116388 ± 5970.24	
875	114404 ± 5919.13	
876	334110 ± 10115.39	
877	42607 ± 3612.27	
878	244060 ± 8645.43	
879	138669 ± 6516.71	
880	132071 ± 6359.77	
881	184553 ± 7517.94	
882	85704 ± 5123.18	
883	40641 ± 3527.94	

полное наименование должности	подпись	инициалы, фамилия

М.П.

Раздел 4.1

Выписка из Единого государственного реестра недвижимости об объекте недвижимости

Сведения о частях земельного участка

Земельный участок			
(вид объекта недвижимости)			
Лист № ___ Раздела **4.1**	Всего листов раздела **4.1:** ___	Всего разделов: **0**	Всего листов выписки: **2656**
21.03.2023 № КУВИ-001/2023-67368210			
Кадастровый номер:		**47:23:0000000:79**	

Учетный номер части	Площадь ($м^2$)	Содержание ограничения в использовании или ограничения права на объект недвижимости или обременения объекта недвижимости
1	2	3
884	21983 ± 2594.69	
885	590234 ± 13444.67	
886	20620 ± 2512.94	
887	104963 ± 5670	

888	10743 ± 1814	
889	27518 ± 2903	
890	69363 ± 4609	
891	9592 ± 1714	
892	56851 ± 4173	
893	214 ± 256	
894	11400 ± 187	
895	400 ± 350	
896	300 ± 303	
897	144 ± 210	
898	133 ± 202	

полное наименование должности	подпись	инициалы, фамилия

М.П.

Раздел 4.1

Выписка из Единого государственного реестра недвижимости об объекте недвижимости

Сведения о частях земельного участка

Земельный участок			
(вид объекта недвижимости)			
Лист № ___ Раздела **4.1**	Всего листов раздела **4.1:** ___	Всего разделов: **0**	Всего листов выписки: **2656**
21.03.2023 № КУВИ-001/2023-67368210			
Кадастровый номер:		**47:23:0000000:79**	

Учетный номер части	Площадь ($м^2$)	Содержание ограничения в использовании или ограничения права на объект недвижимости или обременения объекта недвижимости
1	2	3
899	64993 ± 89	
900	140 ± 207	
901	10200 ± 1767	
902	5872 ± 40	
903	20 ± 78	
904	96 ± 171	
905	44 ± 116	
906	40 ± 111	
907	90 ± 166	

908	376 ± 170	
909	5367 ± 641	
910	4637000 ± 37684	
911	376 ± 170	
912	1 ± 17.59	
913	1 ± 17.5	

полное наименование должности	подпись	инициалы, фамилия

М.П.

Раздел 4.1

Выписка из Единого государственного реестра недвижимости об объекте недвижимости

Сведения о частях земельного участка

Земельный участок			
(вид объекта недвижимости)			
Лист № ___ Раздела **4.1**	Всего листов раздела **4.1:** ___	Всего разделов: **0**	Всего листов выписки: **2656**
21.03.2023 № КУВИ-001/2023-67368210			
Кадастровый номер:		**47:23:0000000:79**	

Учетный номер части	Площадь ($м^2$)	Содержание ограничения в использовании или ограничения права на объект недвижимости или обременения объекта недвижимости
1	2	3
914	1 ± 17.5	
915	1 ± 17.5	
916	1 ± 17.5	
917	1 ± 17.5	
918	1 ± 17.41	
919	5 ± 39.94	
920	1 ± 17.41	
921	1 ± 17.5	
922	1 ± 17.41	
923	1 ± 17.5	
924	5 ± 39.91	
925	1 ± 17.41	
926	1 ± 17.5	
927	1 ± 17.5	

928	10 ± 54.59	

полное наименование должности	подпись	инициалы, фамилия

М.П.

Раздел 4.1

Выписка из Единого государственного реестра недвижимости об объекте недвижимости

Сведения о частях земельного участка

Земельный участок			
(вид объекта недвижимости)			
Лист № ___ Раздела **4.1**	Всего листов раздела **4.1:** ___	Всего разделов: **0**	Всего листов выписки: **2656**
21.03.2023 № КУВИ-001/2023-67368210			
Кадастровый номер:		**47:23:0000000:79**	

Учетный номер части	Площадь ($м^2$)	Содержание ограничения в использовании или ограничения права на объект недвижимости или обременения объекта недвижимости
1	2	3
929	1 ± 17.5	
930	1 ± 17.5	
931	1 ± 17.5	
932	1 ± 17.5	
933	6 ± 41.38	
934	1 ± 17.5	
935	1 ± 17.5	
936	10 ± 56.35	
937	9 ± 53.17	
938	1 ± 17.5	
939	1 ± 17.5	
940	5 ± 39.37	
941	21 ± 79.27	
942	1 ± 17.5	
943	1 ± 17.5	

полное наименование должности	подпись	инициалы, фамилия

М.П.

Раздел 4.1

Земельный участок			
(вид объекта недвижимости)			
Лист № ___ Раздела **4.1**	Всего листов раздела **4.1:** ___	Всего разделов: **0**	Всего листов выписки: **2656**
21.03.2023 № КУВИ-001/2023-67368210			
Кадастровый номер:		**47:23:0000000:79**	

Учетный номер части	Площадь ($м^2$)	Содержание ограничения в использовании или ограничения права на объект недвижимости или обременения объекта недвижимости
1	2	3
944	2459 ± 17	
945	214 ± 5	
946	4396 ± 23	
947	11143 ± 37	
948	12098 ± 38	
949	7129 ± 30	
950	350 ± 7	
951	159 ± 4	
952	207 ± 5	
953	20180 ± 50	
954	33489 ± 64	
955	530 ± 403	
956	5 ± 1	
957	110 ± 184	
958	4419 ± 1163	

полное наименование должности	подпись	инициалы, фамилия

М.П.

Выписка из Единого государственного реестра недвижимости об объекте недвижимости
Сведения о частях земельного участка

Земельный участок			
(вид объекта недвижимости)			
Лист № ___ Раздела **4.1**	Всего листов раздела **4.1:** ___	Всего разделов: **0**	Всего листов выписки: **2656**

21.03.2023 № КУВИ-001/2023-67368210	
Кадастровый номер:	**47:23:0000000:79**

Учетный номер части	Площадь ($м^2$)	Содержание ограничения в использовании или ограничения права на объект недвижимости или обременения объекта недвижимости
1	2	3
959	112 ± 185	
960	3745 ± 21	
961	97 ± 172	
962	200 ± 247	
963	130 ± 8	

полное наименование должности	подпись	инициалы, фамилия

М.П.

Выписка из Единого государственного реестра недвижимости об объекте недвижимости

Сведения о частях земельного участка

Земельный участок			
(вид объекта недвижимости)			
Лист № ___ Раздела **4.2**	Всего листов раздела **4.2:** ___	Всего разделов: **0**	Всего листов выписки: **2656**
21.03.2023 № КУВИ-001/2023-67368210			
Кадастровый номер:		**47:23:0000000:79**	

Сведения о характерных точках границы части (частей) земельного участка

Учетный номер части: 410

Система координат: МСК 47 зона 2

Номер точки	Координаты, м		Описание закрепления на местности	Средняя квадратическая погрешность определения координат характерных точек границы части земельного участка, м
	X	Y		
1	2	3	4	5
	374668.98	2212268.42	_____	_____
	374667.14	2212287.1	_____	_____
	374945.41	2212292.77	_____	_____
	374948.65	2212177.84	_____	_____
	374705.89	2212267.42	_____	_____
	374648.05	2212480.82	_____	_____
	374948.65	2212177.84	_____	_____
	374553.46	2212173.59	_____	_____
	374547.69	2212491.3	_____	_____
	374658.85	2212369.39	_____	_____

полное наименование должности	подпись	инициалы, фамилия

М.П.

Выписка из Единого государственного реестра недвижимости об объекте недвижимости

Сведения о частях земельного участка

Земельный участок			
(вид объекта недвижимости)			
Лист № ___ Раздела **4.2**	Всего листов раздела **4.2:** ___	Всего разделов: **0**	Всего листов выписки: **2656**
21.03.2023 № КУВИ-001/2023-67368210			
Кадастровый номер:		**47:23:0000000:79**	

Сведения о характерных точках границы части (частей) земельного участка

Учетный номер части: 411

Система координат: МСК 47 зона 2

Номер точки	Координаты, м		Описание закрепления на местности	Средняя квадратическая погрешность определения координат характерных точек границы части земельного участка, м
	X	Y		
1	2	3	4	5
	374946.54	2212252.31	_____	0.2
	374705.89	2212267.42	_____	0.2
	374699.03	2212267.61	_____	0.2
	374945.41	2212292.77	_____	0.2
	374708.92	2212257.88	_____	0.2
	374806.72	2212245.09	_____	0.2
	374863.68	2212222.78	_____	0.2
	374776.5	2212242.48	_____	0.2
	374946.54	2212252.31	_____	0.2
	374725.67	2212261.1	_____	0.2
	374875.67	2212223.92	_____	0.2

полное наименование должности	подпись	инициалы, фамилия

М.П.

Выписка из Единого государственного реестра недвижимости об объекте недвижимости

Сведения о частях земельного участка

Земельный участок			
(вид объекта недвижимости)			
Лист № ___ Раздела **4.2**	Всего листов раздела **4.2:** ___	Всего разделов: **0**	Всего листов выписки: **2656**
21.03.2023 № КУВИ-001/2023-67368210			
Кадастровый номер:		**47:23:0000000:79**	

Сведения о характерных точках границы части (частей) земельного участка

Учетный номер части: 412

Система координат: МСК 47 зона 2

Номер точки	Координаты, м		Описание закрепления на местности	Средняя квадратическая погрешность определения координат характерных точек границы части земельного участка, м
	X	Y		
1	2	3	4	5
	374665.97	2212298.74	_____	_____
	374648.05	2212480.82	_____	_____
	374658.85	2212369.39	_____	_____
	374547.69	2212491.3	_____	_____
	374550.92	2212313.58	_____	_____
	374665.97	2212298.74	_____	_____
	374600.07	2212301.88	_____	_____

полное наименование должности	подпись	инициалы, фамилия

М.П.

Выписка из Единого государственного реестра недвижимости об объекте недвижимости

Сведения о частях земельного участка

Земельный участок			
(вид объекта недвижимости)			
Лист № ___ Раздела **4.2**	Всего листов раздела **4.2:** ___	Всего разделов: **0**	Всего листов выписки: **2656**
21.03.2023 № КУВИ-001/2023-67368210			
Кадастровый номер:		**47:23:0000000:79**	

Сведения о характерных точках границы части (частей) земельного участка

Учетный номер части: 413

Система координат: МСК 47 зона 2

Номер точки	Координаты, м		Описание закрепления на местности	Средняя квадратическая погрешность определения координат характерных точек границы части земельного участка, м
	X	Y		
1	2	3	4	5
	374648.05	2212480.82	_____	_____
	374651.47	2212445.49	_____	_____
	374547.69	2212491.3	_____	_____
	374548.22	2212462.6	_____	_____
	374593.7	2212453.22	_____	_____
	374643.03	2212449.12	_____	_____
	374651.47	2212445.49	_____	_____

полное наименование должности	подпись	инициалы, фамилия

М.П.

Выписка из Единого государственного реестра недвижимости об объекте недвижимости

Сведения о частях земельного участка

Земельный участок			
(вид объекта недвижимости)			
Лист № ___ Раздела **4.2**	Всего листов раздела **4.2:** ___	Всего разделов: **0**	Всего листов выписки: **2656**
21.03.2023 № КУВИ-001/2023-67368210			
Кадастровый номер:		**47:23:0000000:79**	

Сведения о характерных точках границы части (частей) земельного участка

Учетный номер части: 414

Система координат: МСК 47 зона 2

Номер точки	Координаты, м		Описание закрепления на местности	Средняя квадратическая погрешность определения координат характерных точек границы части земельного участка, м
	X	Y		
1	2	3	4	5
	377522.88	2210689.05	_____	5
	377523.79	2210691.49	_____	5
	377521.35	2210692.39	_____	5
	377522.88	2210689.05	_____	5
	377520.45	2210689.95	_____	5

полное наименование должности	подпись	инициалы, фамилия

М.П.

Выписка из Единого государственного реестра недвижимости об объекте недвижимости

Сведения о частях земельного участка

Земельный участок			
(вид объекта недвижимости)			
Лист № ___ Раздела **4.2**	Всего листов раздела **4.2:** ___	Всего разделов: **0**	Всего листов выписки: **2656**
21.03.2023 № КУВИ-001/2023-67368210			
Кадастровый номер:		**47:23:0000000:79**	

Сведения о характерных точках границы части (частей) земельного участка

Учетный номер части: 415

Система координат: МСК 47 зона 2

Номер точки	Координаты, м		Описание закрепления на местности	Средняя квадратическая погрешность определения координат характерных точек границы части земельного участка, м
	X	Y		
1	2	3	4	5
	377522.11	2210691.03	_____	5
	377521.83	2210690.62	_____	5
	377522.36	2210690.91	_____	5
	377521.95	2210690.48	_____	5
	377522.42	2210690.73	_____	5
	377522.13	2210690.43	_____	5
	377522.2	2210691.01	_____	5
	377522.28	2210690.97	_____	5
	377522.03	2210690.44	_____	5
	377521.83	2210690.81	_____	5
	377522.36	2210690.56	_____	5
	377521.87	2210690.89	_____	5
	377522.4	2210690.64	_____	5
	377521.87	2210690.55	_____	5
	377522.22	2210690.44	_____	5
	377521.93	2210690.97	_____	5

полное наименование должности	подпись	инициалы, фамилия

М.П.

Выписка из Единого государственного реестра недвижимости об объекте недвижимости

Сведения о частях земельного участка

Земельный участок			
(вид объекта недвижимости)			
Лист № ___ Раздела **4.2**	Всего листов раздела **4.2:** ___	Всего разделов: **0**	Всего листов выписки: **2656**
21.03.2023 № КУВИ-001/2023-67368210			
Кадастровый номер:		**47:23:0000000:79**	

Номер точки	Координаты, м		Описание закрепления на местности	Средняя квадратическая погрешность определения координат характерных точек границы части земельного участка, м
	X	Y		
1	2	3	4	5
	377522.4	2210690.83	_____	5
	377522.01	2210691.01	_____	5
	377521.83	2210690.71	_____	5
	377522.3	2210690.48	_____	5
	377522.36	2210690.56	_____	5

полное наименование должности	подпись	инициалы, фамилия

М.П.

Выписка из Единого государственного реестра недвижимости об объекте недвижимости

Сведения о частях земельного участка

Земельный участок			
(вид объекта недвижимости)			
Лист № ___ Раздела **4.2**	Всего листов раздела **4.2:** ___	Всего разделов: **0**	Всего листов выписки: **2656**
21.03.2023 № КУВИ-001/2023-67368210			
Кадастровый номер:		**47:23:0000000:79**	

Сведения о характерных точках границы части (частей) земельного участка

Учетный номер части: 416

Система координат: МСК 47 зона 2

Номер точки	Координаты, м		Описание закрепления на местности	Средняя квадратическая погрешность определения координат характерных точек границы части земельного участка, м
	X	Y		
1	2	3	4	5
	377608.58	2210907.03	_____	5
	377609.47	2210909.48	_____	5
	377607.03	2210910.37	_____	5
	377606.13	2210907.93	_____	5
	377608.58	2210907.03	_____	5

полное наименование должности	подпись	инициалы, фамилия

М.П.

Выписка из Единого государственного реестра недвижимости об объекте недвижимости

Сведения о частях земельного участка

Земельный участок			
(вид объекта недвижимости)			
Лист № ___ Раздела **4.2**	Всего листов раздела **4.2:** ___	Всего разделов: **0**	Всего листов выписки: **2656**
21.03.2023 № КУВИ-001/2023-67368210			
Кадастровый номер:		**47:23:0000000:79**	

Сведения о характерных точках границы части (частей) земельного участка

Учетный номер части: 417

Система координат: МСК 47 зона 2

Номер точки	Координаты, м		Описание закрепления на местности	Средняя квадратическая погрешность определения координат характерных точек границы части земельного участка, м
	X	Y		
1	2	3	4	5
	377608.04	2210908.53	_____	5
	377608.1	2210908.71	_____	5
	377608.08	2210908.8	_____	5
	377608.08	2210908.61	_____	5
	377607.89	2210909	_____	5
	377607.8	2210909	_____	5
	377607.97	2210908.95	_____	5
	377608.03	2210908.88	_____	5
	377607.51	2210908.8	_____	5
	377607.55	2210908.88	_____	5
	377607.62	2210908.94	_____	5
	377607.71	2210908.99	_____	5
	377607.56	2210908.53	_____	5
	377607.52	2210908.61	_____	5
	377607.5	2210908.7	_____	5
	377607.71	2210908.42	_____	5

полное наименование должности	подпись	инициалы, фамилия

М.П.

Выписка из Единого государственного реестра недвижимости об объекте недвижимости

Сведения о частях земельного участка

Земельный участок			
(вид объекта недвижимости)			
Лист № ___ Раздела **4.2**	Всего листов раздела **4.2:** ___	Всего разделов: **0**	Всего листов выписки: **2656**
21.03.2023 № КУВИ-001/2023-67368210			
Кадастровый номер:		**47:23:0000000:79**	

Номер точки	Координаты, м		Описание закрепления на местности	Средняя квадратическая погрешность определения координат характерных точек границы части земельного участка, м
	X	Y		
1	2	3	4	5
	377608.04	2210908.53	_____	5
	377607.89	2210908.43	_____	5
	377607.8	2210908.4	_____	5
	377607.62	2210908.45	_____	5
	377607.97	2210908.46	_____	5

полное наименование должности	подпись	инициалы, фамилия

М.П.

Выписка из Единого государственного реестра недвижимости об объекте недвижимости

Сведения о частях земельного участка

Земельный участок			
(вид объекта недвижимости)			
Лист № ___ Раздела **4.2**	Всего листов раздела **4.2:** ___	Всего разделов: **0**	Всего листов выписки: **2656**
21.03.2023 № КУВИ-001/2023-67368210			
Кадастровый номер:		**47:23:0000000:79**	

Сведения о характерных точках границы части (частей) земельного участка

Учетный номер части: 418

Система координат: МСК 47 зона 2

Номер точки	Координаты, м		Описание закрепления на местности	Средняя квадратическая погрешность определения координат характерных точек границы части земельного участка, м
	X	Y		
1	2	3	4	5
	377686.51	2211107.7	_____	5
	377687.4	2211110.14	_____	5
	377684.06	2211108.6	_____	5
	377684.96	2211111.04	_____	5
	377686.51	2211107.7	_____	5

полное наименование должности	подпись	инициалы, фамилия

М.П.

Выписка из Единого государственного реестра недвижимости об объекте недвижимости

Сведения о частях земельного участка

Земельный участок			
(вид объекта недвижимости)			
Лист № ___ Раздела **4.2**	Всего листов раздела **4.2:** ___	Всего разделов: **0**	Всего листов выписки: **2656**
21.03.2023 № КУВИ-001/2023-67368210			
Кадастровый номер:		**47:23:0000000:79**	

Сведения о характерных точках границы части (частей) земельного участка

Учетный номер части: 419

Система координат: МСК 47 зона 2

Номер точки	Координаты, м		Описание закрепления на местности	Средняя квадратическая погрешность определения координат характерных точек границы части земельного участка, м
	X	Y		
1	2	3	4	5
	377686.02	2211109.47	_____	5
	377686.02	2211109.28	_____	5
	377685.99	2211109.2	_____	5
	377686.04	2211109.38	_____	5
	377685.98	2211109.55	_____	5
	377685.91	2211109.62	_____	5
	377685.83	2211109.65	_____	5
	377685.73	2211109.68	_____	5
	377685.64	2211109.66	_____	5
	377685.56	2211109.61	_____	5
	377685.49	2211109.55	_____	5
	377685.44	2211109.38	_____	5
	377685.45	2211109.47	_____	5
	377685.45	2211109.28	_____	5
	377685.92	2211109.13	_____	5
	377685.74	2211109.08	_____	5

полное наименование должности	подпись	инициалы, фамилия

М.П.

Выписка из Единого государственного реестра недвижимости об объекте недвижимости

Сведения о частях земельного участка

Земельный участок			
(вид объекта недвижимости)			
Лист № ___ Раздела **4.2**	Всего листов раздела **4.2:** ___	Всего разделов: **0**	Всего листов выписки: **2656**
21.03.2023 № КУВИ-001/2023-67368210			
Кадастровый номер:		**47:23:0000000:79**	

Номер точки	Координаты, м		Описание закрепления на местности	Средняя квадратическая погрешность определения координат характерных точек границы части земельного участка, м
	X	Y		
1	2	3	4	5
	377685.5	2211109.19	_____	5
	377685.57	2211109.12	_____	5
	377685.65	2211109.09	_____	5
	377685.84	2211109.08	_____	5
	377685.99	2211109.2	_____	5

полное наименование должности	подпись	инициалы, фамилия

М.П.

Выписка из Единого государственного реестра недвижимости об объекте недвижимости

Сведения о частях земельного участка

Земельный участок			
(вид объекта недвижимости)			
Лист № ___ Раздела **4.2**	Всего листов раздела **4.2:** ___	Всего разделов: **0**	Всего листов выписки: **2656**
21.03.2023 № КУВИ-001/2023-67368210			
Кадастровый номер:		**47:23:0000000:79**	

Сведения о характерных точках границы части (частей) земельного участка

Учетный номер части: 420

Система координат: МСК 47 зона 2

Номер точки	Координаты, м		Описание закрепления на местности	Средняя квадратическая погрешность определения координат характерных точек границы части земельного участка, м
	X	Y		
1	2	3	4	5
	377764.78	2211308.15	_____	5
	377764.78	2211308.15	_____	5
	377763.24	2211311.49	_____	5
	377765.67	2211310.59	_____	5
	377762.34	2211309.05	_____	5

полное наименование должности	подпись	инициалы, фамилия

М.П.

Выписка из Единого государственного реестра недвижимости об объекте недвижимости

Сведения о частях земельного участка

Земельный участок			
(вид объекта недвижимости)			
Лист № ___ Раздела **4.2**	Всего листов раздела **4.2:** ___	Всего разделов: **0**	Всего листов выписки: **2656**
21.03.2023 № КУВИ-001/2023-67368210			
Кадастровый номер:		**47:23:0000000:79**	

Сведения о характерных точках границы части (частей) земельного участка

Учетный номер части: 421

Система координат: МСК 47 зона 2

Номер точки	Координаты, м		Описание закрепления на местности	Средняя квадратическая погрешность определения координат характерных точек границы части земельного участка, м
	X	Y		
1	2	3	4	5
	377764.25	2211309.64	_____	5
	377764.3	2211309.73	_____	5
	377764.3	2211309.82	_____	5
	377764.29	2211309.91	_____	5
	377764.18	2211310.07	_____	5
	377764.25	2211309.99	_____	5
	377764.1	2211310.11	_____	5
	377764	2211310.11	_____	5
	377763.72	2211309.91	_____	5
	377763.76	2211309.99	_____	5
	377763.91	2211310.1	_____	5
	377763.83	2211310.06	_____	5
	377763.84	2211309.57	_____	5
	377763.71	2211309.81	_____	5
	377763.92	2211309.53	_____	5
	377763.73	2211309.72	_____	5

полное наименование должности	подпись	инициалы, фамилия

М.П.

Выписка из Единого государственного реестра недвижимости об объекте недвижимости

Сведения о частях земельного участка

Земельный участок			
(вид объекта недвижимости)			
Лист № ___ Раздела **4.2**	Всего листов раздела **4.2:** ___	Всего разделов: **0**	Всего листов выписки: **2656**
21.03.2023 № КУВИ-001/2023-67368210			
Кадастровый номер:		**47:23:0000000:79**	

Номер точки	Координаты, м		Описание закрепления на местности	Средняя квадратическая погрешность определения координат характерных точек границы части земельного участка, м
	X	Y		
1	2	3	4	5
	377763.76	2211309.64	_____	5
	377764.01	2211309.51	_____	5
	377764.11	2211309.54	_____	5
	377764.25	2211309.64	_____	5
	377764.18	2211309.58	_____	5

полное наименование должности	подпись	инициалы, фамилия

М.П.

Выписка из Единого государственного реестра недвижимости об объекте недвижимости

Сведения о частях земельного участка

Земельный участок			
(вид объекта недвижимости)			
Лист № ___ Раздела **4.2**	Всего листов раздела **4.2:** ___	Всего разделов: **0**	Всего листов выписки: **2656**
21.03.2023 № КУВИ-001/2023-67368210			
Кадастровый номер:		**47:23:0000000:79**	

Сведения о характерных точках границы части (частей) земельного участка

Учетный номер части: 422

Система координат: МСК 47 зона 2

Номер точки	Координаты, м		Описание закрепления на местности	Средняя квадратическая погрешность определения координат характерных точек границы части земельного участка, м
	X	Y		
1	2	3	4	5
	377830.78	2211463.21	_____	5
	377831.55	2211479.53	_____	5
	377829.21	2211462.15	_____	5
	377813.56	2211466.43	_____	5
	377813.42	2211468.21	_____	5
	377829.8	2211480.3	_____	5
	377830.78	2211463.21	_____	5

полное наименование должности	подпись	инициалы, фамилия

М.П.

Выписка из Единого государственного реестра недвижимости об объекте недвижимости

Сведения о частях земельного участка

Земельный участок			
(вид объекта недвижимости)			
Лист № ___ Раздела **4.2**	Всего листов раздела **4.2:** ___	Всего разделов: **0**	Всего листов выписки: **2656**
21.03.2023 № КУВИ-001/2023-67368210			
Кадастровый номер:		**47:23:0000000:79**	

Сведения о характерных точках границы части (частей) земельного участка

Учетный номер части: 423

Система координат: МСК 47 зона 2

Номер точки	Координаты, м		Описание закрепления на местности	Средняя квадратическая погрешность определения координат характерных точек границы части земельного участка, м
	X	Y		
1	2	3	4	5
	377825.99	2211468.3	_____	5
	377826.04	2211468.39	_____	5
	377826.05	2211468.48	_____	5
	377826.03	2211468.57	_____	5
	377825.99	2211468.65	_____	5
	377825.93	2211468.71	_____	5
	377825.74	2211468.77	_____	5
	377825.83	2211468.77	_____	5
	377825.65	2211468.76	_____	5
	377825.51	2211468.65	_____	5
	377825.46	2211468.56	_____	5
	377825.58	2211468.71	_____	5
	377825.45	2211468.47	_____	5
	377825.47	2211468.38	_____	5
	377825.58	2211468.24	_____	5
	377825.5	2211468.3	_____	5

полное наименование должности	подпись	инициалы, фамилия

М.П.

Выписка из Единого государственного реестра недвижимости об объекте недвижимости

Сведения о частях земельного участка

Земельный участок			
(вид объекта недвижимости)			
Лист № ___ Раздела **4.2**	Всего листов раздела **4.2:** ___	Всего разделов: **0**	Всего листов выписки: **2656**
21.03.2023 № КУВИ-001/2023-67368210			
Кадастровый номер:		**47:23:0000000:79**	

Номер точки	Координаты, м		Описание закрепления на местности	Средняя квадратическая погрешность определения координат характерных точек границы части земельного участка, м
	X	Y		
1	2	3	4	5
	377825.84	2211468.2	_____	5
	377825.66	2211468.19	_____	5
	377825.75	2211468.17	_____	5
	377825.93	2211468.23	_____	5
	377825.99	2211468.3	_____	5

полное наименование должности	подпись	инициалы, фамилия

М.П.

Выписка из Единого государственного реестра недвижимости об объекте недвижимости

Сведения о частях земельного участка

Земельный участок			
(вид объекта недвижимости)			
Лист № ___ Раздела **4.2**	Всего листов раздела **4.2:** ___	Всего разделов: **0**	Всего листов выписки: **2656**
21.03.2023 № КУВИ-001/2023-67368210			
Кадастровый номер:		**47:23:0000000:79**	

Сведения о характерных точках границы части (частей) земельного участка

Учетный номер части: 424

Система координат: МСК 47 зона 2

Номер точки	Координаты, м		Описание закрепления на местности	Средняя квадратическая погрешность определения координат характерных точек границы части земельного участка, м
	X	Y		
1	2	3	4	5
	390337.54	2204712.73	_____	5
	390335.27	2204714	_____	5
	390336.54	2204716.27	_____	5
	390338.81	2204715	_____	5
	390337.54	2204712.73	_____	5

полное наименование должности	подпись	инициалы, фамилия

М.П.

Выписка из Единого государственного реестра недвижимости об объекте недвижимости

Сведения о частях земельного участка

Земельный участок			
(вид объекта недвижимости)			
Лист № ___ Раздела **4.2**	Всего листов раздела **4.2:** ___	Всего разделов: **0**	Всего листов выписки: **2656**
21.03.2023 № КУВИ-001/2023-67368210			
Кадастровый номер:		**47:23:0000000:79**	

Сведения о характерных точках границы части (частей) земельного участка

Учетный номер части: 425

Система координат: МСК 47 зона 2

Номер точки	Координаты, м		Описание закрепления на местности	Средняя квадратическая погрешность определения координат характерных точек границы части земельного участка, м
	X	Y		
1	2	3	4	5
	390337.29	2204714.32	_____	5
	390337.32	2204714.4	_____	5
	390337.35	2204714.51	_____	5
	390337.21	2204714.75	_____	5
	390337.28	2204714.68	_____	5
	390337.32	2204714.59	_____	5
	390336.95	2204714.79	_____	5
	390337.04	2204714.8	_____	5
	390337.14	2204714.79	_____	5
	390336.86	2204714.74	_____	5
	390336.79	2204714.67	_____	5
	390336.75	2204714.59	_____	5
	390336.75	2204714.5	_____	5
	390336.75	2204714.4	_____	5
	390336.8	2204714.32	_____	5
	390336.87	2204714.25	_____	5

полное наименование должности	подпись	инициалы, фамилия

М.П.

Выписка из Единого государственного реестра недвижимости об объекте недвижимости

Сведения о частях земельного участка

Земельный участок			
(вид объекта недвижимости)			
Лист № ___ Раздела **4.2**	Всего листов раздела **4.2:** ___	Всего разделов: **0**	Всего листов выписки: **2656**
21.03.2023 № КУВИ-001/2023-67368210			
Кадастровый номер:		**47:23:0000000:79**	

Номер точки	Координаты, м		Описание закрепления на местности	Средняя квадратическая погрешность определения координат характерных точек границы части земельного участка, м
	X	Y		
1	2	3	4	5
	390336.95	2204714.22	_____	5
	390337.05	2204714.2	_____	5
	390337.14	2204714.22	_____	5
	390337.22	2204714.26	_____	5
	390337.29	2204714.32	_____	5

полное наименование должности	подпись	инициалы, фамилия

М.П.

Выписка из Единого государственного реестра недвижимости об объекте недвижимости

Сведения о частях земельного участка

Земельный участок			
(вид объекта недвижимости)			
Лист № ___ Раздела **4.2**	Всего листов раздела **4.2:** ___	Всего разделов: **0**	Всего листов выписки: **2656**
21.03.2023 № КУВИ-001/2023-67368210			
Кадастровый номер:		**47:23:0000000:79**	

Сведения о характерных точках границы части (частей) земельного участка

Учетный номер части: 426

Система координат: МСК 47 зона 2

Номер точки	Координаты, м		Описание закрепления на местности	Средняя квадратическая погрешность определения координат характерных точек границы части земельного участка, м
	X	Y		
1	2	3	4	5
	390168.99	2204806.3	_____	5
	390170.26	2204808.58	_____	5
	390168.99	2204806.3	_____	5
	390167.98	2204809.85	_____	5
	390166.72	2204807.57	_____	5

полное наименование должности	подпись	инициалы, фамилия

М.П.

Выписка из Единого государственного реестра недвижимости об объекте недвижимости

Сведения о частях земельного участка

Земельный участок			
(вид объекта недвижимости)			
Лист № ___ Раздела **4.2**	Всего листов раздела **4.2:** ___	Всего разделов: **0**	Всего листов выписки: **2656**
21.03.2023 № КУВИ-001/2023-67368210			
Кадастровый номер:		**47:23:0000000:79**	

Сведения о характерных точках границы части (частей) земельного участка

Учетный номер части: 427

Система координат: МСК 47 зона 2

Номер точки	Координаты, м		Описание закрепления на местности	Средняя квадратическая погрешность определения координат характерных точек границы части земельного участка, м
	X	Y		
1	2	3	4	5
	390168.74	2204807.9	_____	5
	390168.78	2204807.98	_____	5
	390168.78	2204808.07	_____	5
	390168.77	2204808.17	_____	5
	390168.58	2204808.36	_____	5
	390168.48	2204808.37	_____	5
	390168.39	2204808.35	_____	5
	390168.74	2204808.25	_____	5
	390168.66	2204808.33	_____	5
	390168.25	2204808.25	_____	5
	390168.31	2204808.32	_____	5
	390168.21	2204807.98	_____	5
	390168.18	2204808.06	_____	5
	390168.24	2204807.9	_____	5
	390168.31	2204807.83	_____	5
	390168.2	2204808.17	_____	5

полное наименование должности	подпись	инициалы, фамилия

М.П.

Выписка из Единого государственного реестра недвижимости об объекте недвижимости

Сведения о частях земельного участка

Земельный участок			
(вид объекта недвижимости)			
Лист № ___ Раздела **4.2**	Всего листов раздела **4.2:** ___	Всего разделов: **0**	Всего листов выписки: **2656**
21.03.2023 № КУВИ-001/2023-67368210			
Кадастровый номер:		**47:23:0000000:79**	

Номер точки	Координаты, м		Описание закрепления на местности	Средняя квадратическая погрешность определения координат характерных точек границы части земельного участка, м
	X	Y		
1	2	3	4	5
	390168.4	2204807.78	_____	5
	390168.59	2204807.79	_____	5
	390168.74	2204807.9	_____	5
	390168.66	2204807.83	_____	5
	390168.49	2204807.77	_____	5

полное наименование должности	подпись	инициалы, фамилия

М.П.

Выписка из Единого государственного реестра недвижимости об объекте недвижимости

Сведения о частях земельного участка

Земельный участок			
(вид объекта недвижимости)			
Лист № ___ Раздела **4.2**	Всего листов раздела **4.2:** ___	Всего разделов: **0**	Всего листов выписки: **2656**
21.03.2023 № КУВИ-001/2023-67368210			
Кадастровый номер:		**47:23:0000000:79**	

Сведения о характерных точках границы части (частей) земельного участка

Учетный номер части: 428

Система координат: МСК 47 зона 2

Номер точки	Координаты, м		Описание закрепления на местности	Средняя квадратическая погрешность определения координат характерных точек границы части земельного участка, м
	X	Y		
1	2	3	4	5
	390423.4	2196232.68	_____	5
	390422.72	2196237.22	_____	5
	390417.8	2196236.6	_____	5
	390418.47	2196231.9	_____	5
	390423.4	2196232.68	_____	5

полное наименование должности	подпись	инициалы, фамилия

М.П.

Выписка из Единого государственного реестра недвижимости об объекте недвижимости

Сведения о частях земельного участка

Земельный участок			
(вид объекта недвижимости)			
Лист № ___ Раздела **4.2**	Всего листов раздела **4.2:** ___	Всего разделов: **0**	Всего листов выписки: **2656**
21.03.2023 № КУВИ-001/2023-67368210			
Кадастровый номер:		**47:23:0000000:79**	

Сведения о характерных точках границы части (частей) земельного участка

Учетный номер части: 429

Система координат: МСК 47 зона 2

Номер точки	Координаты, м		Описание закрепления на местности	Средняя квадратическая погрешность определения координат характерных точек границы части земельного участка, м
	X	Y		
1	2	3	4	5
	390421.88	2196236.11	_____	5
	390422.27	2196233.5	_____	5
	390422.27	2196233.5	_____	5
	390419.31	2196233.04	_____	5
	390418.94	2196235.73	_____	5

полное наименование должности	подпись	инициалы, фамилия

М.П.

Выписка из Единого государственного реестра недвижимости об объекте недвижимости

Сведения о частях земельного участка

Земельный участок			
(вид объекта недвижимости)			
Лист № ___ Раздела **4.2**	Всего листов раздела **4.2:** ___	Всего разделов: **0**	Всего листов выписки: **2656**
21.03.2023 № КУВИ-001/2023-67368210			
Кадастровый номер:		**47:23:0000000:79**	

Сведения о характерных точках границы части (частей) земельного участка

Учетный номер части: 430

Система координат: МСК 47 зона 2

Номер точки	Координаты, м		Описание закрепления на местности	Средняя квадратическая погрешность определения координат характерных точек границы части земельного участка, м
	X	Y		
1	2	3	4	5
	390445.1	2196026.66	_____	5
	390445.1	2196026.66	_____	5
	390440.21	2196025.97	_____	5
	390444.51	2196031.52	_____	5
	390439.62	2196030.84	_____	5

полное наименование должности	подпись	инициалы, фамилия

М.П.

Выписка из Единого государственного реестра недвижимости об объекте недвижимости

Сведения о частях земельного участка

Земельный участок			
(вид объекта недвижимости)			
Лист № ___ Раздела **4.2**	Всего листов раздела **4.2:** ___	Всего разделов: **0**	Всего листов выписки: **2656**
21.03.2023 № КУВИ-001/2023-67368210			
Кадастровый номер:		**47:23:0000000:79**	

Сведения о характерных точках границы части (частей) земельного участка

Учетный номер части: 431

Система координат: МСК 47 зона 2

Номер точки	Координаты, м		Описание закрепления на местности	Средняя квадратическая погрешность определения координат характерных точек границы части земельного участка, м
	X	Y		
1	2	3	4	5
	390443.99	2196027.52	_____	5
	390443.64	2196030.39	_____	5
	390440.73	2196029.98	_____	5
	390443.99	2196027.52	_____	5
	390441.08	2196027.1	_____	5

полное наименование должности	подпись	инициалы, фамилия

М.П.

Выписка из Единого государственного реестра недвижимости об объекте недвижимости

Сведения о частях земельного участка

Земельный участок			
(вид объекта недвижимости)			
Лист № ___ Раздела **4.2**	Всего листов раздела **4.2:** ___	Всего разделов: **0**	Всего листов выписки: **2656**
21.03.2023 № КУВИ-001/2023-67368210			
Кадастровый номер:		**47:23:0000000:79**	

Сведения о характерных точках границы части (частей) земельного участка

Учетный номер части: 432

Система координат: МСК 47 зона 2

Номер точки	Координаты, м		Описание закрепления на местности	Средняя квадратическая погрешность определения координат характерных точек границы части земельного участка, м
	X	Y		
1	2	3	4	5
	391942.45	2196234.34	_____	5
	391940.38	2196228.44	_____	5
	391936.42	2196236.6	_____	5
	391934.36	2196230.7	_____	5
	391940.38	2196228.44	_____	5

полное наименование должности	подпись	инициалы, фамилия

М.П.

Выписка из Единого государственного реестра недвижимости об объекте недвижимости

Сведения о частях земельного участка

Земельный участок			
(вид объекта недвижимости)			
Лист № ___ Раздела **4.2**	Всего листов раздела **4.2:** ___	Всего разделов: **0**	Всего листов выписки: **2656**
21.03.2023 № КУВИ-001/2023-67368210			
Кадастровый номер:		**47:23:0000000:79**	

Сведения о характерных точках границы части (частей) земельного участка

Учетный номер части: 433

Система координат: МСК 47 зона 2

Номер точки	Координаты, м		Описание закрепления на местности	Средняя квадратическая погрешность определения координат характерных точек границы части земельного участка, м
	X	Y		
1	2	3	4	5
	391939.78	2196229.73	_____	5
	391941.19	2196233.75	_____	5
	391937.03	2196235.32	_____	5
	391935.62	2196231.3	_____	5
	391939.78	2196229.73	_____	5

полное наименование должности	подпись	инициалы, фамилия

М.П.

Выписка из Единого государственного реестра недвижимости об объекте недвижимости

Сведения о частях земельного участка

Земельный участок			
(вид объекта недвижимости)			
Лист № ___ Раздела **4.2**	Всего листов раздела **4.2:** ___	Всего разделов: **0**	Всего листов выписки: **2656**
21.03.2023 № КУВИ-001/2023-67368210			
Кадастровый номер:		**47:23:0000000:79**	

Сведения о характерных точках границы части (частей) земельного участка

Учетный номер части: 434

Система координат: МСК 47 зона 2

Номер точки	Координаты, м		Описание закрепления на местности	Средняя квадратическая погрешность определения координат характерных точек границы части земельного участка, м
	X	Y		
1	2	3	4	5
	372173.22	2212093.85	_____	5
	372244.35	2212007.02	_____	5
	372242.73	2211974.61	_____	5
	372018.47	2212258.37	_____	5
	372236.82	2212025.97	_____	5
	371969.91	2212332.92	_____	5
	371960.03	2212359.27	_____	5
	371962.44	2212372.36	_____	5
	371324.86	2213024.1	_____	5
	371447.11	2212913.42	_____	5
	371968.97	2212386.7	_____	5
	371256.63	2215142.16	_____	5
	371320.41	2213230.54	_____	5
	371274.81	2214440.49	_____	5
	371280.31	2214295.97	_____	5
	371250.93	2215364.96	_____	5

полное наименование должности	подпись	инициалы, фамилия

М.П.

Выписка из Единого государственного реестра недвижимости об объекте недвижимости

Сведения о частях земельного участка

Земельный участок			
(вид объекта недвижимости)			
Лист № ___ Раздела **4.2**	Всего листов раздела **4.2:** ___	Всего разделов: **0**	Всего листов выписки: **2656**
21.03.2023 № КУВИ-001/2023-67368210			
Кадастровый номер:		**47:23:0000000:79**	

Номер точки	Координаты, м		Описание закрепления на местности	Средняя квадратическая погрешность определения координат характерных точек границы части земельного участка, м
	X	Y		
1	2	3	4	5
	371305.08	2213639.43	_____	5
	371229.68	2216445.42	_____	5
	370972.17	2216464.05	_____	5
	371236.07	2215933.16	_____	5
	370704.14	2216479.61	_____	5
	370835.13	2216472.8	_____	5
	370574.41	2216494.76	_____	5
	370441.74	2216512.79	_____	5
	370145.01	2216577.03	_____	5
	369847.72	2216636.92	_____	5
	369176.94	2216767.02	_____	5
	369262.25	2216749.94	_____	5
	368868.78	2216832.36	_____	5
	369022.71	2216800.74	_____	5
	369458.2	2216715.17	_____	5
	369702.63	2216663.99	_____	5
	368627.89	2216878.04	_____	5

полное наименование должности	подпись	инициалы, фамилия

М.П.

Выписка из Единого государственного реестра недвижимости об объекте недвижимости

Сведения о частях земельного участка

Земельный участок			
(вид объекта недвижимости)			
Лист № ___ Раздела **4.2**	Всего листов раздела **4.2:** ___	Всего разделов: **0**	Всего листов выписки: **2656**
21.03.2023 № КУВИ-001/2023-67368210			
Кадастровый номер:		**47:23:0000000:79**	

Номер точки	Координаты, м		Описание закрепления на местности	Средняя квадратическая погрешность определения координат характерных точек границы части земельного участка, м
	X	Y		
1	2	3	4	5
	368129.53	2216977.75	_____	5
	367885.09	2217024.11	_____	5
	367640.3	2217074.61	_____	5
	368379.35	2216929.51	_____	5
	367371.73	2217130.84	_____	5
	367175.83	2217165.56	_____	5
	367009.46	2217198	_____	5
	366758.95	2217246.35	_____	5
	366584.91	2217283.5	_____	5
	366490.74	2217301.16	_____	5
	366219.11	2217353.37	_____	5
	365924.9	2217414.34	_____	5
	365640.32	2217469.33	_____	5
	365400.46	2217511.95	_____	5
	365167.54	2217563.5	_____	5
	365082.12	2217580.74	_____	5
	364931.54	2217605.1	_____	5

полное наименование должности	подпись	инициалы, фамилия

М.П.

Выписка из Единого государственного реестра недвижимости об объекте недвижимости

Сведения о частях земельного участка

Земельный участок			
(вид объекта недвижимости)			
Лист № ___ Раздела **4.2**	Всего листов раздела **4.2:** ___	Всего разделов: **0**	Всего листов выписки: **2656**
21.03.2023 № КУВИ-001/2023-67368210			
Кадастровый номер:		**47:23:0000000:79**	

Номер точки	Координаты, м		Описание закрепления на местности	Средняя квадратическая погрешность определения координат характерных точек границы части земельного участка, м
	X	Y		
1	2	3	4	5
	365249.91	2216762.32	_____	5
	365620.4	2215764.36	_____	5
	365865.35	2215079.49	_____	5
	366029.57	2214658.27	_____	5
	365886.49	2214624.35	_____	5
	365011.93	2214417.09	_____	5
	364952.38	2214394.44	_____	5
	364651.99	2214283.83	_____	5
	364256.54	2214139.83	_____	5
	364037.04	2214091.51	_____	5
	363923.98	2214066.53	_____	5
	363196.52	2213886.7	_____	5
	363365.36	2212645.34	_____	5
	363013.43	2213796.27	_____	5
	363162.76	2213315.93	_____	5
	363593.64	2211952.37	_____	5
	363839.84	2211164.95	_____	5

полное наименование должности	подпись	инициалы, фамилия

М.П.

Выписка из Единого государственного реестра недвижимости об объекте недвижимости

Сведения о частях земельного участка

Земельный участок			
(вид объекта недвижимости)			
Лист № ___ Раздела **4.2**	Всего листов раздела **4.2:** ___	Всего разделов: **0**	Всего листов выписки: **2656**
21.03.2023 № КУВИ-001/2023-67368210			
Кадастровый номер:		**47:23:0000000:79**	

Номер точки	Координаты, м		Описание закрепления на местности	Средняя квадратическая погрешность определения координат характерных точек границы части земельного участка, м
	X	Y		
1	2	3	4	5
	364069.09	2210440.33	_____	5
	364276.68	2209772.61	_____	5
	366687.78	2208936.51	_____	5
	367805.23	2209291.76	_____	5
	364518.79	2209009.21	_____	5
	364739.47	2208310.68	_____	5
	365719.27	2208630.16	_____	5
	368625.13	2209549.59	_____	5
	369416.33	2209799	_____	5
	370034.1	2209998.83	_____	5
	370011.04	2209984.22	_____	5
	370131.62	2210003.8	_____	5
	370177.61	2209993.41	_____	5
	370206.77	2209992	_____	5
	370249.72	2210001.35	_____	5
	370067.22	2210005.31	_____	5
	370272.67	2210002.93	_____	5

полное наименование должности	подпись	инициалы, фамилия

М.П.

Выписка из Единого государственного реестра недвижимости об объекте недвижимости

Сведения о частях земельного участка

Земельный участок			
(вид объекта недвижимости)			
Лист № ___ Раздела **4.2**	Всего листов раздела **4.2:** ___	Всего разделов: **0**	Всего листов выписки: **2656**
21.03.2023 № КУВИ-001/2023-67368210			
Кадастровый номер:		**47:23:0000000:79**	

Номер точки	Координаты, м		Описание закрепления на местности	Средняя квадратическая погрешность определения координат характерных точек границы части земельного участка, м
	X	Y		
1	2	3	4	5
	370305.31	2209999.98	_____	5
	370328.92	2210003.6	_____	5
	370347.69	2210015.34	_____	5
	370371.43	2210084.67	_____	5
	370359.96	2210040.18	_____	5
	370371.55	2210192.39	_____	5
	370364.24	2210363.26	_____	5
	370337.61	2210582.47	_____	5
	370339.13	2210544.27	_____	5
	370347.53	2210472.74	_____	5
	370360.14	2210634.72	_____	5
	370457.7	2210696.12	_____	5
	370343.12	2210598.43	_____	5
	370478.81	2210696.12	_____	5
	370390.6	2210671.88	_____	5
	370420.13	2210692.36	_____	5
	370494.58	2210686.98	_____	5

полное наименование должности	подпись	инициалы, фамилия

М.П.

Выписка из Единого государственного реестра недвижимости об объекте недвижимости

Сведения о частях земельного участка

Земельный участок			
(вид объекта недвижимости)			
Лист № ___ Раздела **4.2**	Всего листов раздела **4.2:** ___	Всего разделов: **0**	Всего листов выписки: **2656**
21.03.2023 № КУВИ-001/2023-67368210			
Кадастровый номер:		**47:23:0000000:79**	

Номер точки	Координаты, м		Описание закрепления на местности	Средняя квадратическая погрешность определения координат характерных точек границы части земельного участка, м
	X	Y		
1	2	3	4	5
	370705.64	2210586.28	_____	5
	370730.3	2210588.35	_____	5
	370599.07	2210604.17	_____	5
	370569.96	2210613.44	_____	5
	370751.4	2210591.65	_____	5
	370554.4	2210625.31	_____	5
	370862.11	2210621.44	_____	5
	371092.35	2210619.82	_____	5
	371057.53	2210613.1	_____	5
	370796.51	2210611.72	_____	5
	370901.06	2210615.63	_____	5
	371143.24	2210744.74	_____	5
	371140.64	2210774.54	_____	5
	371150.73	2210683.23	_____	5
	371147.96	2210709.64	_____	5
	371117.64	2210633	_____	5
	371145.11	2210669.15	_____	5

полное наименование должности	подпись	инициалы, фамилия

М.П.

Выписка из Единого государственного реестра недвижимости об объекте недвижимости

Сведения о частях земельного участка

Земельный участок			
(вид объекта недвижимости)			
Лист № ___ Раздела **4.2**	Всего листов раздела **4.2:** ___	Всего разделов: **0**	Всего листов выписки: **2656**
21.03.2023 № КУВИ-001/2023-67368210			
Кадастровый номер:		**47:23:0000000:79**	

Номер точки	Координаты, м		Описание закрепления на местности	Средняя квадратическая погрешность определения координат характерных точек границы части земельного участка, м
	X	Y		
1	2	3	4	5
	371142.52	2210791.46	_____	5
	371147.45	2210807.65	_____	5
	371169.99	2210844.73	_____	5
	371225.15	2210910.71	_____	5
	371236.42	2210929.95	_____	5
	371238.55	2210953.6	_____	5
	371237.61	2210988.4	_____	5
	371240.19	2211045.38	_____	5
	371244.86	2211066.33	_____	5
	371261.15	2211107.47	_____	5
	371280.05	2211141.82	_____	5
	371454.07	2211299.96	_____	5
	371518.63	2211347.75	_____	5
	371531.62	2211362.83	_____	5
	371547.84	2211392.33	_____	5
	371560.3	2211443.13	_____	5
	371590.16	2211523.99	_____	5

полное наименование должности	подпись	инициалы, фамилия

М.П.

Выписка из Единого государственного реестра недвижимости об объекте недвижимости

Сведения о частях земельного участка

Земельный участок			
(вид объекта недвижимости)			
Лист № ___ Раздела **4.2**	Всего листов раздела **4.2:** ___	Всего разделов: **0**	Всего листов выписки: **2656**
21.03.2023 № КУВИ-001/2023-67368210			
Кадастровый номер:		**47:23:0000000:79**	

Номер точки	Координаты, м		Описание закрепления на местности	Средняя квадратическая погрешность определения координат характерных точек границы части земельного участка, м
	X	Y		
1	2	3	4	5
	371565.18	2211463.15	_____	5
	371609.41	2211556.42	_____	5
	371638.21	2211577.18	_____	5
	371971.87	2211579.71	_____	5
	372008.12	2211596.52	_____	5
	371700.3	2211603.9	_____	5
	371792.07	2211601.06	_____	5
	371990.71	2211585.67	_____	5
	371925.46	2211581.73	_____	5
	371674.17	2211596.76	_____	5
	372111.3	2211723.46	_____	5
	372209.97	2211886.43	_____	5
	372242.73	2211974.61	_____	5

полное наименование должности	подпись	инициалы, фамилия

М.П.

Выписка из Единого государственного реестра недвижимости об объекте недвижимости

Сведения о частях земельного участка

Земельный участок			
(вид объекта недвижимости)			
Лист № ___ Раздела **4.2**	Всего листов раздела **4.2:** ___	Всего разделов: **0**	Всего листов выписки: **2656**
21.03.2023 № КУВИ-001/2023-67368210			
Кадастровый номер:		**47:23:0000000:79**	

Сведения о характерных точках границы части (частей) земельного участка

Учетный номер части: 435

Система координат: МСК 47 зона 2

Номер точки	Координаты, м		Описание закрепления на местности	Средняя квадратическая погрешность определения координат характерных точек границы части земельного участка, м
	X	Y		
1	2	3	4	5
1	358622.04	2204266.62	Закрепление отсутствует	5
1	358622.04	2204266.62	Закрепление отсутствует	5
2	358475.69	2204341.43	Закрепление отсутствует	2.5
3	358474.77	2204337.3	Закрепление отсутствует	2.5
4	358465.09	2204293.61	Закрепление отсутствует	2.5
5	358445.84	2204176.17	Закрепление отсутствует	2.5
6	358428.63	2204095.54	Закрепление отсутствует	2.5
7	358420.04	2204043.44	Закрепление отсутствует	2.5
8	358322.55	2203516.04	Закрепление отсутствует	2.5
9	358308.94	2203491.85	Закрепление отсутствует	2.5
10	358294.76	2203439.52	Закрепление отсутствует	2.5
11	358270.26	2203304.81	Закрепление отсутствует	2.5
12	358269.08	2203292.09	Закрепление отсутствует	2.5
13	358276.37	2203275.27	Закрепление отсутствует	2.5
14	358271.12	2203233.17	Закрепление отсутствует	2.5
15	358250.16	2203136.8	Закрепление отсутствует	2.5

полное наименование должности	подпись	инициалы, фамилия

М.П.

Выписка из Единого государственного реестра недвижимости об объекте недвижимости

Сведения о частях земельного участка

Земельный участок			
(вид объекта недвижимости)			
Лист № ___ Раздела **4.2**	Всего листов раздела **4.2:** ___	Всего разделов: **0**	Всего листов выписки: **2656**
21.03.2023 № КУВИ-001/2023-67368210			
Кадастровый номер:		**47:23:0000000:79**	

Номер точки	Координаты, м		Описание закрепления на местности	Средняя квадратическая погрешность определения координат характерных точек границы части земельного участка, м
	X	Y		
1	2	3	4	5
16	358246.75	2203105.04	Закрепление отсутствует	2.5
17	358238.76	2203073.96	Закрепление отсутствует	2.5
18	358185.59	2202785.07	Закрепление отсутствует	2.5
19	358167.59	2202672.79	Закрепление отсутствует	2.5
20	358158.35	2202631.54	Закрепление отсутствует	2.5
21	358155.91	2202623.04	Закрепление отсутствует	2.5
22	358143.38	2202548.21	Закрепление отсутствует	2.5
23	358146.91	2202525.37	Закрепление отсутствует	2.5
24	358144.33	2202510.71	Закрепление отсутствует	2.5
25	358130.27	2202475.39	Закрепление отсутствует	2.5
26	358075.51	2202181.28	Закрепление отсутствует	2.5
27	358081.18	2202161.71	Закрепление отсутствует	2.5
28	358080.33	2202148.96	Закрепление отсутствует	2.5
29	358073.27	2202120.78	Закрепление отсутствует	2.5
30	358067.6	2202103.74	Закрепление отсутствует	2.5
31	358060.91	2202089.69	Закрепление отсутствует	2.5
32	358041.69	2202000.09	Закрепление отсутствует	2.5

полное наименование должности	подпись	инициалы, фамилия

М.П.

Выписка из Единого государственного реестра недвижимости об объекте недвижимости

Сведения о частях земельного участка

Земельный участок			
(вид объекта недвижимости)			
Лист № ___ Раздела **4.2**	Всего листов раздела **4.2:** ___	Всего разделов: **0**	Всего листов выписки: **2656**
21.03.2023 № КУВИ-001/2023-67368210			
Кадастровый номер:		**47:23:0000000:79**	

Номер точки	Координаты, м		Описание закрепления на местности	Средняя квадратическая погрешность определения координат характерных точек границы части земельного участка, м
	X	Y		
1	2	3	4	5
33	358037.19	2201969.04	Закрепление отсутствует	2.5
34	358022.55	2201890.95	Закрепление отсутствует	2.5
35	358974.35	2202357.97	Закрепление отсутствует	5
36	359701.78	2202740	Закрепление отсутствует	5
37	359400.42	2203084.46	Закрепление отсутствует	5
38	359358.56	2203050.53	Закрепление отсутствует	5
39	359085.77	2203337.06	Закрепление отсутствует	5
40	359410.73	2203646.32	Закрепление отсутствует	5
41	359485.2	2203716.94	Закрепление отсутствует	5
42	359501.57	2203732.62	Закрепление отсутствует	5
43	359476.77	2203742.04	Закрепление отсутствует	5
44	359426.25	2203763.15	Закрепление отсутствует	5
45	359324.8	2203838.47	Закрепление отсутствует	5
46	359272.86	2203900.82	Закрепление отсутствует	5
47	359242.86	2203930.34	Закрепление отсутствует	5
48	359177.06	2203979.14	Закрепление отсутствует	5
49	359089	2204022.48	Закрепление отсутствует	5

полное наименование должности	подпись	инициалы, фамилия

М.П.

Выписка из Единого государственного реестра недвижимости об объекте недвижимости

Сведения о частях земельного участка

Земельный участок			
(вид объекта недвижимости)			
Лист № ___ Раздела **4.2**	Всего листов раздела **4.2:** ___	Всего разделов: **0**	Всего листов выписки: **2656**
21.03.2023 № КУВИ-001/2023-67368210			
Кадастровый номер:		**47:23:0000000:79**	

Номер точки	Координаты, м		Описание закрепления на местности	Средняя квадратическая погрешность определения координат характерных точек границы части земельного участка, м
	X	Y		
1	2	3	4	5
50	359015.88	2204053.19	Закрепление отсутствует	5
51	358896.65	2204115.51	Закрепление отсутствует	5
52	358798.86	2204178.76	Закрепление отсутствует	5
53	358741.86	2204206.03	Закрепление отсутствует	5
54	357429.15	2204966.18	Закрепление отсутствует	5
54	357429.15	2204966.18	Закрепление отсутствует	5
55	357358.48	2204980.44	Закрепление отсутствует	5
56	357305.32	2205009.63	Закрепление отсутствует	5
57	357279.39	2205028.42	Закрепление отсутствует	5
58	357224.94	2205067.97	Закрепление отсутствует	5
59	357182.08	2205124.68	Закрепление отсутствует	5
60	357176.97	2205137.97	Закрепление отсутствует	5
61	357155.28	2205196.01	Закрепление отсутствует	5
62	357134.49	2205261.31	Закрепление отсутствует	5
63	357124.34	2205297.09	Закрепление отсутствует	5
64	357105	2205325.13	Закрепление отсутствует	5
65	357054.21	2205384.14	Закрепление отсутствует	5

полное наименование должности	подпись	инициалы, фамилия

М.П.

Выписка из Единого государственного реестра недвижимости об объекте недвижимости

Сведения о частях земельного участка

Земельный участок			
(вид объекта недвижимости)			
Лист № ___ Раздела **4.2**	Всего листов раздела **4.2:** ___	Всего разделов: **0**	Всего листов выписки: **2656**
21.03.2023 № КУВИ-001/2023-67368210			
Кадастровый номер:		**47:23:0000000:79**	

Номер точки	Координаты, м		Описание закрепления на местности	Средняя квадратическая погрешность определения координат характерных точек границы части земельного участка, м
	X	Y		
1	2	3	4	5
66	357005.36	2205417.03	Закрепление отсутствует	5
67	356935.08	2205458.57	Закрепление отсутствует	5
68	356828.52	2205521.66	Закрепление отсутствует	5
69	356785.55	2205553.92	Закрепление отсутствует	5
70	356736.95	2205590.83	Закрепление отсутствует	5
71	356676.99	2205649.32	Закрепление отсутствует	5
72	356645.14	2205684.41	Закрепление отсутствует	5
73	356631.75	2205711.2	Закрепление отсутствует	5
74	356628.05	2205748.13	Закрепление отсутствует	5
75	356621.57	2205804.49	Закрепление отсутствует	5
76	356609.55	2205872.85	Закрепление отсутствует	5
77	356596.16	2205897.32	Закрепление отсутствует	5
78	356588.79	2205905.64	Закрепление отсутствует	5
79	356538.92	2205949.51	Закрепление отсутствует	5
80	356494.59	2205986.46	Закрепление отсутствует	5
81	356450.7	2206015.57	Закрепление отсутствует	5
82	356432.22	2206035.42	Закрепление отсутствует	5

полное наименование должности	подпись	инициалы, фамилия

М.П.

Выписка из Единого государственного реестра недвижимости об объекте недвижимости

Сведения о частях земельного участка

Земельный участок			
(вид объекта недвижимости)			
Лист № ___ Раздела **4.2**	Всего листов раздела **4.2:** ___	Всего разделов: **0**	Всего листов выписки: **2656**
21.03.2023 № КУВИ-001/2023-67368210			
Кадастровый номер:		**47:23:0000000:79**	

Номер точки	Координаты, м		Описание закрепления на местности	Средняя квадратическая погрешность определения координат характерных точек границы части земельного участка, м
	X	Y		
1	2	3	4	5
83	356416.51	2206052.5	Закрепление отсутствует	5
84	356414.04	2206055.26	Закрепление отсутствует	5
85	356377.92	2206107.88	Закрепление отсутствует	5
86	356358.76	2206157.33	Закрепление отсутствует	5
87	356349.56	2206181.87	Закрепление отсутствует	5
88	356321.19	2206234.39	Закрепление отсутствует	5
89	356305.85	2206280.37	Закрепление отсутствует	5
90	356287.84	2206348.22	Закрепление отсутствует	5
91	356271.69	2206402.22	Закрепление отсутствует	5
92	356243.71	2206451.74	Закрепление отсутствует	5
93	356211.42	2206523.49	Закрепление отсутствует	5
94	356173.37	2206614.62	Закрепление отсутствует	5
95	356099.46	2206730.88	Закрепление отсутствует	5
96	355985.38	2206867.21	Закрепление отсутствует	5
97	355903.56	2206956.22	Закрепление отсутствует	5
98	355785.87	2207076.04	Закрепление отсутствует	5
99	355747.74	2207108.75	Закрепление отсутствует	5

полное наименование должности	подпись	инициалы, фамилия

М.П.

Выписка из Единого государственного реестра недвижимости об объекте недвижимости

Сведения о частях земельного участка

Земельный участок			
(вид объекта недвижимости)			
Лист № ___ Раздела **4.2**	Всего листов раздела **4.2:** ___	Всего разделов: **0**	Всего листов выписки: **2656**
21.03.2023 № КУВИ-001/2023-67368210			
Кадастровый номер:		**47:23:0000000:79**	

Номер точки	Координаты, м		Описание закрепления на местности	Средняя квадратическая погрешность определения координат характерных точек границы части земельного участка, м
	X	Y		
1	2	3	4	5
100	355727.03	2207121.96	Закрепление отсутствует	5
101	355714.42	2207120	Закрепление отсутствует	5
102	355619.63	2207067.97	Закрепление отсутствует	5
103	355482.64	2206491.78	Закрепление отсутствует	5
104	354814.08	2206637.5	Закрепление отсутствует	5
105	354723.14	2206284.56	Закрепление отсутствует	5
106	354019.51	2205780.75	Закрепление отсутствует	5
107	353721.57	2205555.77	Закрепление отсутствует	5
108	352681.9	2205828.08	Закрепление отсутствует	5
109	352490.93	2205019.17	Закрепление отсутствует	5
110	352242.4	2203945.61	Закрепление отсутствует	5
111	352195.57	2203740.87	Закрепление отсутствует	5
112	352130.35	2203461.53	Закрепление отсутствует	5
113	352164.28	2203446.33	Закрепление отсутствует	5
114	352119.34	2203272.83	Закрепление отсутствует	5
115	352008.35	2202849.38	Закрепление отсутствует	5
116	351772.56	2202005.21	Закрепление отсутствует	5

полное наименование должности	подпись	инициалы, фамилия

М.П.

Выписка из Единого государственного реестра недвижимости об объекте недвижимости

Сведения о частях земельного участка

Земельный участок			
(вид объекта недвижимости)			
Лист № ___ Раздела **4.2**	Всего листов раздела **4.2:** ___	Всего разделов: **0**	Всего листов выписки: **2656**
21.03.2023 № КУВИ-001/2023-67368210			
Кадастровый номер:		**47:23:0000000:79**	

Номер точки	Координаты, м		Описание закрепления на местности	Средняя квадратическая погрешность определения координат характерных точек границы части земельного участка, м
	X	Y		
1	2	3	4	5
117	351725.88	2201842.08	Закрепление отсутствует	5
118	351512.61	2201128.41	Закрепление отсутствует	5
119	351336.51	2200953.9	Закрепление отсутствует	5
120	351204.8	2200826.73	Закрепление отсутствует	5
121	350546.54	2200178.13	Закрепление отсутствует	5
122	350313.13	2199950	Закрепление отсутствует	5
123	350074.13	2199712.61	Закрепление отсутствует	5
124	349966.63	2198944.1	Закрепление отсутствует	5
125	349955.55	2198827.36	Закрепление отсутствует	5
126	349989.29	2198744.05	Закрепление отсутствует	5
127	349954.78	2198603.04	Закрепление отсутствует	5
128	349781.27	2197922.45	Закрепление отсутствует	5
129	349763.02	2197838.21	Закрепление отсутствует	5
130	349661.39	2197491.55	Закрепление отсутствует	5
131	349748.99	2197268.31	Закрепление отсутствует	5
132	349909.21	2196856.92	Закрепление отсутствует	5
133	349819.4	2196137.62	Закрепление отсутствует	5

полное наименование должности	подпись	инициалы, фамилия

М.П.

Выписка из Единого государственного реестра недвижимости об объекте недвижимости

Сведения о частях земельного участка

Земельный участок			
(вид объекта недвижимости)			
Лист № ___ Раздела **4.2**	Всего листов раздела **4.2:** ___	Всего разделов: **0**	Всего листов выписки: **2656**
21.03.2023 № КУВИ-001/2023-67368210			
Кадастровый номер:		**47:23:0000000:79**	

Номер точки	Координаты, м		Описание закрепления на местности	Средняя квадратическая погрешность определения координат характерных точек границы части земельного участка, м
	X	Y		
1	2	3	4	5
134	349914.81	2196138.6	Закрепление отсутствует	5
135	350032.57	2196144.41	Закрепление отсутствует	5
136	351228.02	2196225.23	Закрепление отсутствует	5
137	352307.93	2196329	Закрепление отсутствует	5
138	352358.48	2196034.56	Закрепление отсутствует	5
139	352484	2196060.62	Закрепление отсутствует	5
140	352779.29	2196117.47	Закрепление отсутствует	5
141	353074.27	2196173.84	Закрепление отсутствует	5
142	353363.08	2196261.83	Закрепление отсутствует	5
143	353454.73	2196235.02	Закрепление отсутствует	5
144	353567.86	2196257.45	Закрепление отсутствует	5
145	353613.67	2196265.9	Закрепление отсутствует	5
146	353764.05	2196293.64	Закрепление отсутствует	5
147	353929.73	2196328.62	Закрепление отсутствует	5
148	354093.72	2196352.87	Закрепление отсутствует	5
149	354397.96	2196418.03	Закрепление отсутствует	5
150	354505.99	2196449.57	Закрепление отсутствует	5

полное наименование должности	подпись	инициалы, фамилия

М.П.

Выписка из Единого государственного реестра недвижимости об объекте недвижимости

Сведения о частях земельного участка

Земельный участок			
(вид объекта недвижимости)			
Лист № ___ Раздела **4.2**	Всего листов раздела **4.2:** ___	Всего разделов: **0**	Всего листов выписки: **2656**
21.03.2023 № КУВИ-001/2023-67368210			
Кадастровый номер:		**47:23:0000000:79**	

Номер точки	Координаты, м		Описание закрепления на местности	Средняя квадратическая погрешность определения координат характерных точек границы части земельного участка, м
	X	Y		
1	2	3	4	5
151	354527.72	2196454.71	Закрепление отсутствует	5
152	354526.24	2196466.32	Закрепление отсутствует	5
153	354632.89	2197035.4	Закрепление отсутствует	5
154	354684.85	2197048.57	Закрепление отсутствует	5
155	355663.18	2197219.76	Закрепление отсутствует	5
156	355729.27	2197720.69	Закрепление отсутствует	5
157	355772.65	2198049.29	Закрепление отсутствует	5
158	355818.06	2198398.13	Закрепление отсутствует	5
159	355835.57	2198480.56	Закрепление отсутствует	5
160	355879.7	2198588.49	Закрепление отсутствует	5
161	355927.14	2198651.07	Закрепление отсутствует	5
162	355978.89	2198722.06	Закрепление отсутствует	5
163	356102.85	2198829.26	Закрепление отсутствует	5
164	356126.54	2198838.6	Закрепление отсутствует	5
165	356187.78	2198862.09	Закрепление отсутствует	5
166	356765.8	2199043.27	Закрепление отсутствует	5
167	357177.83	2199176.53	Закрепление отсутствует	5

полное наименование должности	подпись	инициалы, фамилия

М.П.

Выписка из Единого государственного реестра недвижимости об объекте недвижимости

Сведения о частях земельного участка

Земельный участок			
(вид объекта недвижимости)			
Лист № ___ Раздела **4.2**	Всего листов раздела **4.2:** ___	Всего разделов: **0**	Всего листов выписки: **2656**
21.03.2023 № КУВИ-001/2023-67368210			
Кадастровый номер:		**47:23:0000000:79**	

Номер точки	Координаты, м		Описание закрепления на местности	Средняя квадратическая погрешность определения координат характерных точек границы части земельного участка, м
	X	Y		
1	2	3	4	5
168	357401.7	2199249.62	Закрепление отсутствует	5
169	357441.28	2199268.69	Закрепление отсутствует	5
170	357475.12	2199288.87	Закрепление отсутствует	5
171	357050.73	2199286.04	Закрепление отсутствует	5
172	356440.24	2199268.74	Закрепление отсутствует	5
173	356816.4	2199620.51	Закрепление отсутствует	5
174	357298.73	2200063.73	Закрепление отсутствует	5
175	357289.99	2200316.34	Закрепление отсутствует	5
176	356831.5	2200871.85	Закрепление отсутствует	5
177	357787.6	2201752.12	Закрепление отсутствует	5
178	357825.91	2201794.48	Закрепление отсутствует	5
179	358018.03	2201888.74	Закрепление отсутствует	2.5
180	358033.2	2201969.72	Закрепление отсутствует	2.5
181	358037.75	2202000.8	Закрепление отсутствует	2.5
182	358057.09	2202091	Закрепление отсутствует	2.5
183	358063.88	2202105.24	Закрепление отсутствует	2.5
184	358069.43	2202121.91	Закрепление отсутствует	2.5

полное наименование должности	подпись	инициалы, фамилия

М.П.

Выписка из Единого государственного реестра недвижимости об объекте недвижимости

Сведения о частях земельного участка

Земельный участок			
(вид объекта недвижимости)			
Лист № ___ Раздела **4.2**	Всего листов раздела **4.2:** ___	Всего разделов: **0**	Всего листов выписки: **2656**
21.03.2023 № КУВИ-001/2023-67368210			
Кадастровый номер:		**47:23:0000000:79**	

Номер точки	Координаты, м		Описание закрепления на местности	Средняя квадратическая погрешность определения координат характерных точек границы части земельного участка, м
	X	Y		
1	2	3	4	5
185	358076.36	2202149.57	Закрепление отсутствует	2.5
186	358077.15	2202161.34	Закрепление отсутствует	2.5
187	358071.4	2202181.08	Закрепление отсутствует	2.5
188	358126.41	2202476.5	Закрепление отсутствует	2.5
189	358140.46	2202511.8	Закрепление отсутствует	2.5
190	358142.86	2202525.41	Закрепление отсутствует	2.5
191	358139.34	2202548.24	Закрепление отсутствует	2.5
192	358152.01	2202623.93	Закрепление отсутствует	2.5
193	358154.47	2202632.53	Закрепление отсутствует	2.5
194	358163.67	2202673.53	Закрепление отсутствует	2.5
195	358181.64	2202785.75	Закрепление отсутствует	2.5
196	358234.85	2203074.83	Закрепление отсутствует	2.5
197	358242.81	2203105.76	Закрепление отсутствует	2.5
198	358246.21	2203137.44	Закрепление отсутствует	2.5
199	358267.19	2203233.86	Закрепление отсутствует	2.5
200	358272.26	2203274.69	Закрепление отсутствует	2.5
201	358265.01	2203291.45	Закрепление отсутствует	2.5

полное наименование должности	подпись	инициалы, фамилия

М.П.

Выписка из Единого государственного реестра недвижимости об объекте недвижимости

Сведения о частях земельного участка

Земельный участок			
(вид объекта недвижимости)			
Лист № ___ Раздела **4.2**	Всего листов раздела **4.2:** ___	Всего разделов: **0**	Всего листов выписки: **2656**
21.03.2023 № КУВИ-001/2023-67368210			
Кадастровый номер:		**47:23:0000000:79**	

Номер точки	Координаты, м		Описание закрепления на местности	Средняя квадратическая погрешность определения координат характерных точек границы части земельного участка, м
	X	Y		
1	2	3	4	5
202	358266.28	2203305.35	Закрепление отсутствует	2.5
203	358290.85	2203440.4	Закрепление отсутствует	2.5
204	358305.21	2203493.39	Закрепление отсутствует	2.5
205	358318.75	2203517.42	Закрепление отсутствует	2.5
206	358416.11	2204044.12	Закрепление отсутствует	2.5
207	358424.7	2204096.29	Закрепление отсутствует	2.5
208	358441.91	2204176.92	Закрепление отсутствует	2.5
209	358461.16	2204294.36	Закрепление отсутствует	2.5
210	358470.87	2204338.16	Закрепление отсутствует	2.5
211	358472.18	2204344.12	Закрепление отсутствует	2.5
212	358464.03	2204358.87	Закрепление отсутствует	5
213	358447.25	2204409.49	Закрепление отсутствует	5
214	358443.03	2204513.31	Закрепление отсутствует	5
215	358422.69	2204570.85	Закрепление отсутствует	5
216	358407.96	2204591.18	Закрепление отсутствует	5
217	358336.41	2204661.21	Закрепление отсутствует	5
218	358256.06	2204731.18	Закрепление отсутствует	5

полное наименование должности	подпись	инициалы, фамилия

М.П.

Выписка из Единого государственного реестра недвижимости об объекте недвижимости

Сведения о частях земельного участка

Земельный участок			
(вид объекта недвижимости)			
Лист № ___ Раздела **4.2**	Всего листов раздела **4.2:** ___	Всего разделов: **0**	Всего листов выписки: **2656**
21.03.2023 № КУВИ-001/2023-67368210			
Кадастровый номер:		**47:23:0000000:79**	

Номер точки	Координаты, м		Описание закрепления на местности	Средняя квадратическая погрешность определения координат характерных точек границы части земельного участка, м
	X	Y		
1	2	3	4	5
219	358190.15	2204770.83	Закрепление отсутствует	5
220	358157.48	2204783.9	Закрепление отсутствует	5
221	358060.28	2204822.3	Закрепление отсутствует	5
222	358023.53	2204835.36	Закрепление отсутствует	5
223	357948.37	2204848.43	Закрепление отсутствует	5
224	357842.19	2204878.66	Закрепление отсутствует	5
225	357801.36	2204891.71	Закрепление отсутствует	5
226	357781.74	2204902.34	Закрепление отсутствует	5
227	357756.5	2204922.56	Закрепление отсутствует	5
228	357727.44	2204945.83	Закрепление отсутствует	5
229	357717.24	2204954.6	Закрепление отсутствует	5
230	357667.07	2204976.56	Закрепление отсутствует	5
231	357622.99	2204981.75	Закрепление отсутствует	5
232	357559.45	2204975.26	Закрепление отсутствует	5
233	357501.1	2204961.65	Закрепление отсутствует	5
234	359400.99	2203658.63	Закрепление отсутствует	5
234	359400.99	2203658.63	Закрепление отсутствует	5

полное наименование должности	подпись	инициалы, фамилия

М.П.

Выписка из Единого государственного реестра недвижимости об объекте недвижимости

Сведения о частях земельного участка

Земельный участок			
(вид объекта недвижимости)			
Лист № ___ Раздела **4.2**	Всего листов раздела **4.2:** ___	Всего разделов: **0**	Всего листов выписки: **2656**
21.03.2023 № КУВИ-001/2023-67368210			
Кадастровый номер:		**47:23:0000000:79**	

Номер точки	Координаты, м		Описание закрепления на местности	Средняя квадратическая погрешность определения координат характерных точек границы части земельного участка, м
	X	Y		
1	2	3	4	5
235	359403.62	2203658.26	Закрепление отсутствует	5
236	359415.81	2203656.88	Закрепление отсутствует	5
237	359415.99	2203656.25	Закрепление отсутствует	5
238	359418.55	2203656.92	Закрепление отсутствует	5
239	359418.34	2203657.7	Закрепление отсутствует	5
240	359424.2	2203665.09	Закрепление отсутствует	5
241	359425.95	2203667.08	Закрепление отсутствует	5
242	359423.95	2203668.83	Закрепление отсутствует	5
243	359422.21	2203666.85	Закрепление отсутствует	5
244	359416.49	2203659.15	Закрепление отсутствует	5
245	359403.97	2203660.9	Закрепление отсутствует	5
246	359401.34	2203661.25	Закрепление отсутствует	5
247	359189.85	2203459.03	Закрепление отсутствует	5
247	359189.85	2203459.03	Закрепление отсутствует	5
248	359191.6	2203457.03	Закрепление отсутствует	5
249	359193.6	2203458.77	Закрепление отсутствует	5
250	359191.86	2203460.77	Закрепление отсутствует	5

полное наименование должности	подпись	инициалы, фамилия

М.П.

Выписка из Единого государственного реестра недвижимости об объекте недвижимости

Сведения о частях земельного участка

Земельный участок			
(вид объекта недвижимости)			
Лист № ___ Раздела **4.2**	Всего листов раздела **4.2:** ___	Всего разделов: **0**	Всего листов выписки: **2656**
21.03.2023 № КУВИ-001/2023-67368210			
Кадастровый номер:		**47:23:0000000:79**	

Номер точки	Координаты, м		Описание закрепления на местности	Средняя квадратическая погрешность определения координат характерных точек границы части земельного участка, м
	X	Y		
1	2	3	4	5
251	358976.98	2203269.23	Закрепление отсутствует	5
251	358976.98	2203269.23	Закрепление отсутствует	5
252	358978.73	2203267.24	Закрепление отсутствует	5
253	358980.73	2203268.98	Закрепление отсутствует	5
254	358978.99	2203270.97	Закрепление отсутствует	5
255	358760.92	2203076.54	Закрепление отсутствует	5
255	358760.92	2203076.54	Закрепление отсутствует	5
256	358762.67	2203074.54	Закрепление отсутствует	5
257	358764.66	2203076.28	Закрепление отсутствует	5
258	358762.92	2203078.27	Закрепление отсутствует	5
259	358543.83	2202882.71	Закрепление отсутствует	5
259	358543.83	2202882.71	Закрепление отсутствует	5
260	358545.57	2202880.72	Закрепление отсутствует	5
261	358547.56	2202882.45	Закрепление отсутствует	5
262	358545.83	2202884.45	Закрепление отсутствует	5
263	358308.23	2202673.08	Закрепление отсутствует	5
263	358308.23	2202673.08	Закрепление отсутствует	5

полное наименование должности	подпись	инициалы, фамилия

М.П.

Выписка из Единого государственного реестра недвижимости об объекте недвижимости

Сведения о частях земельного участка

Земельный участок			
(вид объекта недвижимости)			
Лист № ___ Раздела **4.2**	Всего листов раздела **4.2:** ___	Всего разделов: **0**	Всего листов выписки: **2656**
21.03.2023 № КУВИ-001/2023-67368210			
Кадастровый номер:		**47:23:0000000:79**	

Номер точки	Координаты, м		Описание закрепления на местности	Средняя квадратическая погрешность определения координат характерных точек границы части земельного участка, м
	X	Y		
1	2	3	4	5
264	358309.97	2202671.09	Закрепление отсутствует	5
265	358311.98	2202672.83	Закрепление отсутствует	5
266	358310.23	2202674.82	Закрепление отсутствует	5
267	358081.79	2202470.77	Закрепление отсутствует	5
267	358081.79	2202470.77	Закрепление отсутствует	5
268	358083.53	2202468.78	Закрепление отсутствует	5
269	358085.53	2202470.52	Закрепление отсутствует	5
270	358083.79	2202472.51	Закрепление отсутствует	5
271	357887.93	2202297.32	Закрепление отсутствует	5
271	357887.93	2202297.32	Закрепление отсутствует	5
272	357889.67	2202295.32	Закрепление отсутствует	5
273	357891.66	2202297.07	Закрепление отсутствует	5
274	357889.93	2202299.06	Закрепление отсутствует	5
275	357701.64	2202131.57	Закрепление отсутствует	5
275	357701.64	2202131.57	Закрепление отсутствует	5
276	357703.38	2202129.56	Закрепление отсутствует	5
277	357705.38	2202131.31	Закрепление отсутствует	5

полное наименование должности	подпись	инициалы, фамилия

М.П.

Выписка из Единого государственного реестра недвижимости об объекте недвижимости

Сведения о частях земельного участка

Земельный участок			
(вид объекта недвижимости)			
Лист № ___ Раздела **4.2**	Всего листов раздела **4.2:** ___	Всего разделов: **0**	Всего листов выписки: **2656**
21.03.2023 № КУВИ-001/2023-67368210			
Кадастровый номер:		**47:23:0000000:79**	

Номер точки	Координаты, м		Описание закрепления на местности	Средняя квадратическая погрешность определения координат характерных точек границы части земельного участка, м
	X	Y		
1	2	3	4	5
278	357703.63	2202133.31	Закрепление отсутствует	5
279	357513.35	2201963.28	Закрепление отсутствует	5
279	357513.35	2201963.28	Закрепление отсутствует	5
280	357515.09	2201961.29	Закрепление отсутствует	5
281	357517.08	2201963.02	Закрепление отсутствует	5
282	357515.34	2201965.03	Закрепление отсутствует	5
283	357320.83	2201791.3	Закрепление отсутствует	5
283	357320.83	2201791.3	Закрепление отсутствует	5
284	357322.58	2201789.3	Закрепление отсутствует	5
285	357324.57	2201791.04	Закрепление отсутствует	5
286	357322.82	2201793.04	Закрепление отсутствует	5
287	357126.33	2201617.93	Закрепление отсутствует	5
287	357126.33	2201617.93	Закрепление отсутствует	5
288	357128.06	2201615.93	Закрепление отсутствует	5
289	357130.06	2201617.68	Закрепление отсутствует	5
290	357128.32	2201619.67	Закрепление отсутствует	5
291	356924.37	2201437.66	Закрепление отсутствует	5

полное наименование должности	подпись	инициалы, фамилия

М.П.

Выписка из Единого государственного реестра недвижимости об объекте недвижимости

Сведения о частях земельного участка

Земельный участок			
(вид объекта недвижимости)			
Лист № ___ Раздела **4.2**	Всего листов раздела **4.2:** ___	Всего разделов: **0**	Всего листов выписки: **2656**
21.03.2023 № КУВИ-001/2023-67368210			
Кадастровый номер:		**47:23:0000000:79**	

Номер точки	Координаты, м		Описание закрепления на местности	Средняя квадратическая погрешность определения координат характерных точек границы части земельного участка, м
	X	Y		
1	2	3	4	5
291	356924.37	2201437.66	Закрепление отсутствует	5
292	356926.1	2201435.66	Закрепление отсутствует	5
293	356928.1	2201437.4	Закрепление отсутствует	5
294	356926.36	2201439.4	Закрепление отсутствует	5
295	356724.03	2201258.4	Закрепление отсутствует	5
295	356724.03	2201258.4	Закрепление отсутствует	5
296	356725.77	2201256.4	Закрепление отсутствует	5
297	356727.76	2201258.14	Закрепление отсутствует	5
298	356726.02	2201260.14	Закрепление отсутствует	5
299	356527.31	2201082.79	Закрепление отсутствует	5
299	356527.31	2201082.79	Закрепление отсутствует	5
300	356529.05	2201080.79	Закрепление отсутствует	5
301	356531.04	2201082.53	Закрепление отсутствует	5
302	356529.3	2201084.53	Закрепление отсутствует	5
303	356322.74	2200901.03	Закрепление отсутствует	5
303	356322.74	2200901.03	Закрепление отсутствует	5
304	356320.63	2200902.63	Закрепление отсутствует	5

полное наименование должности	подпись	инициалы, фамилия

М.П.

Выписка из Единого государственного реестра недвижимости об объекте недвижимости

Сведения о частях земельного участка

Земельный участок			
(вид объекта недвижимости)			
Лист № ___ Раздела **4.2**	Всего листов раздела **4.2:** ___	Всего разделов: **0**	Всего листов выписки: **2656**
21.03.2023 № КУВИ-001/2023-67368210			
Кадастровый номер:		**47:23:0000000:79**	

Номер точки	Координаты, м		Описание закрепления на местности	Средняя квадратическая погрешность определения координат характерных точек границы части земельного участка, м
	X	Y		
1	2	3	4	5
305	356319.04	2200900.52	Закрепление отсутствует	5
306	356313.22	2200892.19	Закрепление отсутствует	5
307	356302.45	2200882.05	Закрепление отсутствует	5
308	356304.18	2200880.06	Закрепление отсутствует	5
309	356312.15	2200887.16	Закрепление отсутствует	5
310	356312.83	2200886.68	Закрепление отсутствует	5
311	356314.36	2200888.84	Закрепление отсутствует	5
312	356316.34	2200891.22	Закрепление отсутствует	5
313	356205.84	2200738.1	Закрепление отсутствует	5
313	356205.84	2200738.1	Закрепление отсутствует	5
314	356207.91	2200736.43	Закрепление отсутствует	5
315	356209.58	2200738.51	Закрепление отсутствует	5
316	356207.51	2200740.16	Закрепление отсутствует	5
317	356055.84	2200523.8	Закрепление отсутствует	5
317	356055.84	2200523.8	Закрепление отсутствует	5
318	356057.9	2200522.13	Закрепление отсутствует	5
319	356059.56	2200524.2	Закрепление отсутствует	5

полное наименование должности	подпись	инициалы, фамилия

М.П.

Выписка из Единого государственного реестра недвижимости об объекте недвижимости

Сведения о частях земельного участка

Земельный участок			
(вид объекта недвижимости)			
Лист № ___ Раздела **4.2**	Всего листов раздела **4.2:** ___	Всего разделов: **0**	Всего листов выписки: **2656**
21.03.2023 № КУВИ-001/2023-67368210			
Кадастровый номер:		**47:23:0000000:79**	

Номер точки	Координаты, м		Описание закрепления на местности	Средняя квадратическая погрешность определения координат характерных точек границы части земельного участка, м
	X	Y		
1	2	3	4	5
320	356057.48	2200525.85	Закрепление отсутствует	5
321	355904.38	2200307.42	Закрепление отсутствует	5
321	355904.38	2200307.42	Закрепление отсутствует	5
322	355906.44	2200305.75	Закрепление отсутствует	5
323	355908.1	2200307.83	Закрепление отсутствует	5
324	355906.02	2200309.48	Закрепление отсутствует	5
325	355741.98	2200074.27	Закрепление отсутствует	5
325	355741.98	2200074.27	Закрепление отсутствует	5
326	355744.05	2200072.61	Закрепление отсутствует	5
327	355745.71	2200074.69	Закрепление отсутствует	5
328	355743.64	2200076.33	Закрепление отсутствует	5
329	355611.66	2199875.88	Закрепление отсутствует	5
329	355611.66	2199875.88	Закрепление отсутствует	5
330	355608.19	2199882.41	Закрепление отсутствует	5
331	355601.87	2199879.6	Закрепление отсутствует	5
332	355604.89	2199873.08	Закрепление отсутствует	5
333	355398.87	2199895.4	Закрепление отсутствует	5

полное наименование должности	подпись	инициалы, фамилия

М.П.

Выписка из Единого государственного реестра недвижимости об объекте недвижимости

Сведения о частях земельного участка

Земельный участок			
(вид объекта недвижимости)			
Лист № ___ Раздела **4.2**	Всего листов раздела **4.2:** ___	Всего разделов: **0**	Всего листов выписки: **2656**
21.03.2023 № КУВИ-001/2023-67368210			
Кадастровый номер:		**47:23:0000000:79**	

Номер точки	Координаты, м		Описание закрепления на местности	Средняя квадратическая погрешность определения координат характерных точек границы части земельного участка, м
	X	Y		
1	2	3	4	5
333	355398.87	2199895.4	Закрепление отсутствует	5
334	355396.24	2199895.67	Закрепление отсутствует	5
335	355395.97	2199893.04	Закрепление отсутствует	5
336	355398.6	2199892.76	Закрепление отсутствует	5
337	355155.34	2199926.39	Закрепление отсутствует	5
337	355155.34	2199926.39	Закрепление отсутствует	5
338	355153.11	2199924.98	Закрепление отсутствует	5
339	355143.98	2199916.07	Закрепление отсутствует	5
340	355129.04	2199916.32	Закрепление отсутствует	5
341	355128.76	2199913.69	Закрепление отсутствует	5
342	355139.83	2199912.97	Закрепление отсутствует	5
343	355141.25	2199910.72	Закрепление отсутствует	5
344	355143.49	2199912.14	Закрепление отсутствует	5
345	355144.33	2199912.8	Закрепление отсутствует	5
346	355146.34	2199913.16	Закрепление отсутствует	5
347	355146.62	2199915.8	Закрепление отсутствует	5
348	355154.52	2199922.74	Закрепление отсутствует	5

полное наименование должности	подпись	инициалы, фамилия

М.П.

Выписка из Единого государственного реестра недвижимости об объекте недвижимости

Сведения о частях земельного участка

Земельный участок			
(вид объекта недвижимости)			
Лист № ___ Раздела **4.2**	Всего листов раздела **4.2:** ___	Всего разделов: **0**	Всего листов выписки: **2656**
21.03.2023 № КУВИ-001/2023-67368210			
Кадастровый номер:		**47:23:0000000:79**	

Номер точки	Координаты, м		Описание закрепления на местности	Средняя квадратическая погрешность определения координат характерных точек границы части земельного участка, м
	X	Y		
1	2	3	4	5
349	355156.76	2199924.15	Закрепление отсутствует	5
350	354926.11	2199719.51	Закрепление отсутствует	5
350	354926.11	2199719.51	Закрепление отсутствует	5
351	354924.6	2199721.68	Закрепление отсутствует	5
352	354922.42	2199720.17	Закрепление отсутствует	5
353	354923.94	2199717.99	Закрепление отсутствует	5
354	354720.34	2199536.91	Закрепление отсутствует	5
354	354720.34	2199536.91	Закрепление отсутствует	5
355	354718.83	2199539.09	Закрепление отсутствует	5
356	354716.65	2199537.58	Закрепление отсутствует	5
357	354718.18	2199535.4	Закрепление отсутствует	5
358	354495.54	2199337.96	Закрепление отсутствует	5
358	354495.54	2199337.96	Закрепление отсутствует	5
359	354494.03	2199340.14	Закрепление отсутствует	5
360	354491.85	2199338.62	Закрепление отсутствует	5
361	354493.35	2199336.45	Закрепление отсутствует	5
362	354265.99	2199134.78	Закрепление отсутствует	5

полное наименование должности	подпись	инициалы, фамилия

М.П.

Сведения о частях земельного участка

Земельный участок			
(вид объекта недвижимости)			
Лист № ___ Раздела **4.2**	Всего листов раздела **4.2:** ___	Всего разделов: **0**	Всего листов выписки: **2656**
21.03.2023 № КУВИ-001/2023-67368210			
Кадастровый номер:		**47:23:0000000:79**	

Номер точки	Координаты, м		Описание закрепления на местности	Средняя квадратическая погрешность определения координат характерных точек границы части земельного участка, м
	X	Y		
1	2	3	4	5
362	354265.99	2199134.78	Закрепление отсутствует	5
363	354264.48	2199136.96	Закрепление отсутствует	5
364	354262.3	2199135.44	Закрепление отсутствует	5
365	354263.82	2199133.27	Закрепление отсутствует	5
366	354074.87	2198965.05	Закрепление отсутствует	5
366	354074.87	2198965.05	Закрепление отсутствует	5
367	354073.36	2198967.23	Закрепление отсутствует	5
368	354071.18	2198965.71	Закрепление отсутствует	5
369	354072.69	2198963.54	Закрепление отсутствует	5
370	353869.4	2198782.03	Закрепление отсутствует	5
370	353869.4	2198782.03	Закрепление отсутствует	5
371	353867.9	2198784.21	Закрепление отсутствует	5
372	353865.71	2198782.7	Закрепление отсутствует	5
373	353867.22	2198780.52	Закрепление отсутствует	5
374	353641.18	2198579.44	Закрепление отсутствует	5
374	353641.18	2198579.44	Закрепление отсутствует	5
375	353639.67	2198581.61	Закрепление отсутствует	5

полное наименование должности	подпись	инициалы, фамилия

М.П.

Выписка из Единого государственного реестра недвижимости об объекте недвижимости

Сведения о частях земельного участка

Земельный участок			
(вид объекта недвижимости)			
Лист № ___ Раздела **4.2**	Всего листов раздела **4.2:** ___	Всего разделов: **0**	Всего листов выписки: **2656**
21.03.2023 № КУВИ-001/2023-67368210			
Кадастровый номер:		**47:23:0000000:79**	

Номер точки	Координаты, м		Описание закрепления на местности	Средняя квадратическая погрешность определения координат характерных точек границы части земельного участка, м
	X	Y		
1	2	3	4	5
376	353637.49	2198580.11	Закрепление отсутствует	5
377	353639.01	2198577.92	Закрепление отсутствует	5
378	353447.63	2198407.65	Закрепление отсутствует	5
378	353447.63	2198407.65	Закрепление отсутствует	5
379	353446.12	2198409.82	Закрепление отсутствует	5
380	353443.94	2198408.31	Закрепление отсутствует	5
381	353445.45	2198406.13	Закрепление отсутствует	5
382	353256.86	2198238.14	Закрепление отсутствует	5
382	353256.86	2198238.14	Закрепление отсутствует	5
383	353255.36	2198240.3	Закрепление отсутствует	5
384	353253.18	2198238.8	Закрепление отсутствует	5
385	353254.68	2198236.61	Закрепление отсутствует	5
386	353066.06	2198080.21	Закрепление отсутствует	5
386	353066.06	2198080.21	Закрепление отсутствует	5
387	353067.57	2198078.03	Закрепление отсутствует	5
388	353069.75	2198075.83	Закрепление отсутствует	5
389	353071.27	2198073.66	Закрепление отсутствует	5

полное наименование должности	подпись	инициалы, фамилия

М.П.

Выписка из Единого государственного реестра недвижимости об объекте недвижимости

Сведения о частях земельного участка

Земельный участок			
(вид объекта недвижимости)			
Лист № ___ Раздела **4.2**	Всего листов раздела **4.2:** ___	Всего разделов: **0**	Всего листов выписки: **2656**
21.03.2023 № КУВИ-001/2023-67368210			
Кадастровый номер:		**47:23:0000000:79**	

Номер точки	Координаты, м		Описание закрепления на местности	Средняя квадратическая погрешность определения координат характерных точек границы части земельного участка, м
	X	Y		
1	2	3	4	5
390	353073.44	2198075.17	Закрепление отсутствует	5
391	353071.93	2198077.35	Закрепление отсутствует	5
392	353069.75	2198079.54	Закрепление отсутствует	5
393	353068.24	2198081.72	Закрепление отсутствует	5
394	352941.33	2197943.64	Закрепление отсутствует	5
394	352941.33	2197943.64	Закрепление отсутствует	5
395	352939.8	2197945.82	Закрепление отсутствует	5
396	352937.64	2197944.3	Закрепление отсутствует	5
397	352939.15	2197942.14	Закрепление отсутствует	5
398	352753	2197757.92	Закрепление отсутствует	5
398	352753	2197757.92	Закрепление отсутствует	5
399	352751.49	2197760.1	Закрепление отсутствует	5
400	352749.31	2197758.59	Закрепление отсутствует	5
401	352750.82	2197756.41	Закрепление отсутствует	5
402	352554.03	2197560.87	Закрепление отсутствует	5
402	352554.03	2197560.87	Закрепление отсутствует	5
403	352552.27	2197562.85	Закрепление отсутствует	5

полное наименование должности	подпись	инициалы, фамилия

М.П.

Выписка из Единого государственного реестра недвижимости об объекте недвижимости

Сведения о частях земельного участка

Земельный участок			
(вид объекта недвижимости)			
Лист № ___ Раздела **4.2**	Всего листов раздела **4.2:** ___	Всего разделов: **0**	Всего листов выписки: **2656**
21.03.2023 № КУВИ-001/2023-67368210			
Кадастровый номер:		**47:23:0000000:79**	

Номер точки	Координаты, м		Описание закрепления на местности	Средняя квадратическая погрешность определения координат характерных точек границы части земельного участка, м
	X	Y		
1	2	3	4	5
404	352550.29	2197561.09	Закрепление отсутствует	5
405	352552.05	2197559.11	Закрепление отсутствует	5
406	352386.16	2197394.78	Закрепление отсутствует	5
406	352386.16	2197394.78	Закрепление отсутствует	5
407	352384.39	2197396.77	Закрепление отсутствует	5
408	352382.42	2197395	Закрепление отсутствует	5
409	352384.18	2197393.02	Закрепление отсутствует	5
410	352188.63	2197204.25	Закрепление отсутствует	5
410	352188.63	2197204.25	Закрепление отсутствует	5
411	352186.77	2197202.39	Закрепление отсутствует	5
412	352188.63	2197200.51	Закрепление отсутствует	5
413	352190.5	2197202.36	Закрепление отсутствует	5
414	351981.08	2196998.47	Закрепление отсутствует	5
414	351981.08	2196998.47	Закрепление отсутствует	5
415	351979.19	2196996.6	Закрепление отсутствует	5
416	351981.05	2196994.71	Закрепление отсутствует	5
417	351982.95	2196996.58	Закрепление отсутствует	5

полное наименование должности	подпись	инициалы, фамилия

М.П.

Выписка из Единого государственного реестра недвижимости об объекте недвижимости

Сведения о частях земельного участка

Земельный участок			
(вид объекта недвижимости)			
Лист № ___ Раздела **4.2**	Всего листов раздела **4.2:** ___	Всего разделов: **0**	Всего листов выписки: **2656**
21.03.2023 № КУВИ-001/2023-67368210			
Кадастровый номер:		**47:23:0000000:79**	

Номер точки	Координаты, м		Описание закрепления на местности	Средняя квадратическая погрешность определения координат характерных точек границы части земельного участка, м
	X	Y		
1	2	3	4	5
418	351786.56	2196805.21	Закрепление отсутствует	5
418	351786.56	2196805.21	Закрепление отсутствует	5
419	351784.67	2196803.35	Закрепление отсутствует	5
420	351786.54	2196801.47	Закрепление отсутствует	5
421	351788.41	2196803.34	Закрепление отсутствует	5
422	351603.62	2196623.27	Закрепление отсутствует	5
422	351603.62	2196623.27	Закрепление отсутствует	5
423	351601.75	2196621.42	Закрепление отсутствует	5
424	351603.62	2196619.53	Закрепление отсутствует	5
425	351605.49	2196621.39	Закрепление отсутствует	5
426	351403.65	2196425.24	Закрепление отсутствует	5
426	351403.65	2196425.24	Закрепление отсутствует	5
427	351401.78	2196423.38	Закрепление отсутствует	5
428	351403.64	2196421.49	Закрепление отсутствует	5
429	351405.53	2196423.35	Закрепление отсутствует	5
430	351211.64	2196237.45	Закрепление отсутствует	5
430	351211.64	2196237.45	Закрепление отсутствует	5

полное наименование должности	подпись	инициалы, фамилия

М.П.

Выписка из Единого государственного реестра недвижимости об объекте недвижимости

Сведения о частях земельного участка

Земельный участок			
(вид объекта недвижимости)			
Лист № ___ Раздела **4.2**	Всего листов раздела **4.2:** ___	Всего разделов: **0**	Всего листов выписки: **2656**
21.03.2023 № КУВИ-001/2023-67368210			
Кадастровый номер:		**47:23:0000000:79**	

Номер точки	Координаты, м		Описание закрепления на местности	Средняя квадратическая погрешность определения координат характерных точек границы части земельного участка, м
	X	Y		
1	2	3	4	5
431	351204.27	2196233.85	Закрепление отсутствует	5
432	351208.13	2196225.92	Закрепление отсутствует	5
433	351215.5	2196229.52	Закрепление отсутствует	5
434	350934.08	2196216.62	Закрепление отсутствует	5
434	350934.08	2196216.62	Закрепление отсутствует	5
435	350931.43	2196216.46	Закрепление отсутствует	5
436	350931.58	2196213.81	Закрепление отсутствует	5
437	350934.22	2196213.98	Закрепление отсутствует	5
438	350646.37	2196199.12	Закрепление отсутствует	5
438	350646.37	2196199.12	Закрепление отсутствует	5
439	350643.73	2196198.96	Закрепление отсутствует	5
440	350643.87	2196196.31	Закрепление отсутствует	5
441	350646.53	2196196.47	Закрепление отсутствует	5
442	350365.58	2196182.24	Закрепление отсутствует	5
442	350365.58	2196182.24	Закрепление отсутствует	5
443	350362.91	2196182.08	Закрепление отсутствует	5
444	350363.07	2196179.43	Закрепление отсутствует	5

полное наименование должности	подпись	инициалы, фамилия

М.П.

Выписка из Единого государственного реестра недвижимости об объекте недвижимости

Сведения о частях земельного участка

Земельный участок			
(вид объекта недвижимости)			
Лист № ___ Раздела **4.2**	Всего листов раздела **4.2:** ___	Всего разделов: **0**	Всего листов выписки: **2656**
21.03.2023 № КУВИ-001/2023-67368210			
Кадастровый номер:		**47:23:0000000:79**	

Номер точки	Координаты, м		Описание закрепления на местности	Средняя квадратическая погрешность определения координат характерных точек границы части земельного участка, м
	X	Y		
1	2	3	4	5
445	350365.72	2196179.59	Закрепление отсутствует	5
446	350096.62	2196165.85	Закрепление отсутствует	5
446	350096.62	2196165.85	Закрепление отсутствует	5
447	350093.97	2196165.69	Закрепление отсутствует	5
448	350094.13	2196163.04	Закрепление отсутствует	5
449	350096.78	2196163.2	Закрепление отсутствует	5
450	356028.04	2198978.63	Закрепление отсутствует	5
450	356028.04	2198978.63	Закрепление отсутствует	5
451	356026.32	2198978.69	Закрепление отсутствует	5
452	356026.24	2198976.95	Закрепление отсутствует	5
453	356028	2198976.89	Закрепление отсутствует	5
454	355986.44	2198980.76	Закрепление отсутствует	5
454	355986.44	2198980.76	Закрепление отсутствует	5
455	355984.73	2198980.81	Закрепление отсутствует	5
456	355984.65	2198979.08	Закрепление отсутствует	5
457	355986.39	2198979.02	Закрепление отсутствует	5
458	355951.18	2198834.12	Закрепление отсутствует	5

полное наименование должности	подпись	инициалы, фамилия

М.П.

Выписка из Единого государственного реестра недвижимости об объекте недвижимости

Сведения о частях земельного участка

Земельный участок			
(вид объекта недвижимости)			
Лист № ___ Раздела **4.2**	Всего листов раздела **4.2:** ___	Всего разделов: **0**	Всего листов выписки: **2656**
21.03.2023 № КУВИ-001/2023-67368210			
Кадастровый номер:		**47:23:0000000:79**	

Номер точки	Координаты, м		Описание закрепления на местности	Средняя квадратическая погрешность определения координат характерных точек границы части земельного участка, м
	X	Y		
1	2	3	4	5
458	355951.18	2198834.12	Закрепление отсутствует	5
459	355950.1	2198830.29	Закрепление отсутствует	5
460	355954.81	2198828.85	Закрепление отсутствует	5
461	355955.81	2198832.76	Закрепление отсутствует	5
462	355961.36	2198821.86	Закрепление отсутствует	5
462	355961.36	2198821.86	Закрепление отсутствует	5
463	355963.5	2198823.59	Закрепление отсутствует	5
464	355959.3	2198828.71	Закрепление отсутствует	5
465	355957.19	2198826.99	Закрепление отсутствует	5
466	355997.05	2198783.92	Закрепление отсутствует	5
466	355997.05	2198783.92	Закрепление отсутствует	5
467	355995.33	2198782.48	Закрепление отсутствует	5
468	355996.78	2198780.76	Закрепление отсутствует	5
469	355998.47	2198782.18	Закрепление отсутствует	5
470	353861.94	2196414.52	Закрепление отсутствует	5
470	353861.94	2196414.52	Закрепление отсутствует	5
471	353857.16	2196412.93	Закрепление отсутствует	5

полное наименование должности	подпись	инициалы, фамилия

М.П.

Выписка из Единого государственного реестра недвижимости об объекте недвижимости

Сведения о частях земельного участка

Земельный участок			
(вид объекта недвижимости)			
Лист № ___ Раздела **4.2**	Всего листов раздела **4.2:** ___	Всего разделов: **0**	Всего листов выписки: **2656**
21.03.2023 № КУВИ-001/2023-67368210			
Кадастровый номер:		**47:23:0000000:79**	

Номер точки	Координаты, м		Описание закрепления на местности	Средняя квадратическая погрешность определения координат характерных точек границы части земельного участка, м
	X	Y		
1	2	3	4	5
472	353858.77	2196408.31	Закрепление отсутствует	5
473	353863.37	2196409.95	Закрепление отсутствует	5
474	359317.08	2203702.97	Закрепление отсутствует	5
474	359317.08	2203702.97	Закрепление отсутствует	5
475	359312.08	2203709	Закрепление отсутствует	5
476	359307.55	2203705.26	Закрепление отсутствует	5
477	359312.52	2203699.21	Закрепление отсутствует	5
478	359040.56	2203456.92	Закрепление отсутствует	5
478	359040.56	2203456.92	Закрепление отсутствует	5
479	359035.53	2203462.95	Закрепление отсутствует	5
480	359031.01	2203459.18	Закрепление отсутствует	5
481	359036.01	2203453.16	Закрепление отсутствует	5
482	358744.96	2203194.49	Закрепление отсутствует	5
482	358744.96	2203194.49	Закрепление отсутствует	5
483	358739.63	2203200.24	Закрепление отсутствует	5
484	358735.32	2203196.26	Закрепление отсутствует	5
485	358740.62	2203190.5	Закрепление отсутствует	5

полное наименование должности	подпись	инициалы, фамилия

М.П.

Выписка из Единого государственного реестра недвижимости об объекте недвижимости

Сведения о частях земельного участка

Земельный участок			
(вид объекта недвижимости)			
Лист № ___ Раздела **4.2**	Всего листов раздела **4.2:** ___	Всего разделов: **0**	Всего листов выписки: **2656**
21.03.2023 № КУВИ-001/2023-67368210			
Кадастровый номер:		**47:23:0000000:79**	

Номер точки	Координаты, м		Описание закрепления на местности	Средняя квадратическая погрешность определения координат характерных точек границы части земельного участка, м
	X	Y		
1	2	3	4	5
486	358435.09	2202918.7	Закрепление отсутствует	5
486	358435.09	2202918.7	Закрепление отсутствует	5
487	358430.06	2202924.73	Закрепление отсутствует	5
488	358425.55	2202920.96	Закрепление отсутствует	5
489	358430.54	2202914.94	Закрепление отсутствует	5
490	358139.31	2202656.04	Закрепление отсутствует	5
490	358139.31	2202656.04	Закрепление отсутствует	5
491	358133.99	2202661.81	Закрепление отсутствует	5
492	358129.67	2202657.82	Закрепление отсутствует	5
493	358134.96	2202652.06	Закрепление отсутствует	5
494	357855.17	2202403.56	Закрепление отсутствует	5
494	357855.17	2202403.56	Закрепление отсутствует	5
495	357850.06	2202409.51	Закрепление отсутствует	5
496	357845.6	2202405.67	Закрепление отсутствует	5
497	357850.7	2202399.73	Закрепление отсутствует	5
498	357548.65	2202131.47	Закрепление отсутствует	5
498	357548.65	2202131.47	Закрепление отсутствует	5

полное наименование должности	подпись	инициалы, фамилия

М.П.

Выписка из Единого государственного реестра недвижимости об объекте недвижимости

Сведения о частях земельного участка

Земельный участок			
(вид объекта недвижимости)			
Лист № ___ Раздела **4.2**	Всего листов раздела **4.2:** ___	Всего разделов: **0**	Всего листов выписки: **2656**
21.03.2023 № КУВИ-001/2023-67368210			
Кадастровый номер:		**47:23:0000000:79**	

Номер точки	Координаты, м		Описание закрепления на местности	Средняя квадратическая погрешность определения координат характерных точек границы части земельного участка, м
	X	Y		
1	2	3	4	5
499	357543.33	2202137.25	Закрепление отсутствует	5
500	357539.01	2202133.26	Закрепление отсутствует	5
501	357544.31	2202127.49	Закрепление отсутствует	5
502	357242.11	2201859.12	Закрепление отсутствует	5
502	357242.11	2201859.12	Закрепление отсутствует	5
503	357236.95	2201865.04	Закрепление отсутствует	5
504	357232.53	2201861.18	Закрепление отсутствует	5
505	357237.65	2201855.26	Закрепление отсутствует	5
506	356939.85	2201590.99	Закрепление отсутствует	5
506	356939.85	2201590.99	Закрепление отсутствует	5
507	356934.69	2201596.9	Закрепление отсутствует	5
508	356930.27	2201593.04	Закрепление отсутствует	5
509	356935.4	2201587.12	Закрепление отсутствует	5
510	356637.12	2201322.2	Закрепление отсутствует	5
510	356637.12	2201322.2	Закрепление отсутствует	5
511	356631.86	2201328.01	Закрепление отсутствует	5
512	356627.5	2201324.08	Закрепление отсутствует	5

полное наименование должности	подпись	инициалы, фамилия

М.П.

Выписка из Единого государственного реестра недвижимости об объекте недвижимости

Сведения о частях земельного участка

Земельный участок			
(вид объекта недвижимости)			
Лист № ___ Раздела **4.2**	Всего листов раздела **4.2:** ___	Всего разделов: **0**	Всего листов выписки: **2656**
21.03.2023 № КУВИ-001/2023-67368210			
Кадастровый номер:		**47:23:0000000:79**	

Номер точки	Координаты, м		Описание закрепления на местности	Средняя квадратическая погрешность определения координат характерных точек границы части земельного участка, м
	X	Y		
1	2	3	4	5
513	356632.74	2201318.25	Закрепление отсутствует	5
514	356332.8	2201052.01	Закрепление отсутствует	5
514	356332.8	2201052.01	Закрепление отсутствует	5
515	356327.47	2201057.78	Закрепление отсутствует	5
516	356323.17	2201053.8	Закрепление отсутствует	5
517	356328.45	2201048.04	Закрепление отсутствует	5
518	356057.56	2200807.78	Закрепление отсутствует	5
518	356057.56	2200807.78	Закрепление отсутствует	5
519	356052.43	2200813.7	Закрепление отсутствует	5
520	356047.99	2200809.85	Закрепление отсутствует	5
521	356053.09	2200803.92	Закрепление отсутствует	5
522	355743.82	2200526.15	Закрепление отсутствует	5
522	355743.82	2200526.15	Закрепление отсутствует	5
523	355738.51	2200531.92	Закрепление отсутствует	5
524	355734.18	2200527.93	Закрепление отсутствует	5
525	355739.48	2200522.16	Закрепление отсутствует	5
526	355442.8	2200259.57	Закрепление отсутствует	5

полное наименование должности	подпись	инициалы, фамилия

М.П.

Выписка из Единого государственного реестра недвижимости об объекте недвижимости

Сведения о частях земельного участка

Земельный участок			
(вид объекта недвижимости)			
Лист № ___ Раздела **4.2**	Всего листов раздела **4.2:** ___	Всего разделов: **0**	Всего листов выписки: **2656**
21.03.2023 № КУВИ-001/2023-67368210			
Кадастровый номер:		**47:23:0000000:79**	

Номер точки	Координаты, м		Описание закрепления на местности	Средняя квадратическая погрешность определения координат характерных точек границы части земельного участка, м
	X	Y		
1	2	3	4	5
526	355442.8	2200259.57	Закрепление отсутствует	5
527	355437.68	2200265.5	Закрепление отсутствует	5
528	355433.23	2200261.65	Закрепление отсутствует	5
529	355438.34	2200255.72	Закрепление отсутствует	5
530	355165.34	2200013.51	Закрепление отсутствует	5
530	355165.34	2200013.51	Закрепление отсутствует	5
531	355160.04	2200019.27	Закрепление отсутствует	5
532	355155.72	2200015.28	Закрепление отсутствует	5
533	355161	2200009.52	Закрепление отсутствует	5
534	354865.28	2199746.96	Закрепление отсутствует	5
534	354865.28	2199746.96	Закрепление отсутствует	5
535	354860.14	2199752.89	Закрепление отсутствует	5
536	354855.7	2199749.04	Закрепление отсутствует	5
537	354860.82	2199743.11	Закрепление отсутствует	5
538	354555.72	2199472.43	Закрепление отсутствует	5
538	354555.72	2199472.43	Закрепление отсутствует	5
539	354550.57	2199478.36	Закрепление отсутствует	5

полное наименование должности	подпись	инициалы, фамилия

М.П.

Выписка из Единого государственного реестра недвижимости об объекте недвижимости

Сведения о частях земельного участка

Земельный участок			
(вид объекта недвижимости)			
Лист № ___ Раздела **4.2**	Всего листов раздела **4.2:** ___	Всего разделов: **0**	Всего листов выписки: **2656**
21.03.2023 № КУВИ-001/2023-67368210			
Кадастровый номер:		**47:23:0000000:79**	

Номер точки	Координаты, м		Описание закрепления на местности	Средняя квадратическая погрешность определения координат характерных точек границы части земельного участка, м
	X	Y		
1	2	3	4	5
540	354546.13	2199474.51	Закрепление отсутствует	5
541	354551.25	2199468.58	Закрепление отсутствует	5
542	354249.59	2199200.72	Закрепление отсутствует	5
542	354249.59	2199200.72	Закрепление отсутствует	5
543	354244.54	2199206.72	Закрепление отсутствует	5
544	354240.05	2199202.94	Закрепление отсутствует	5
545	354245.07	2199196.93	Закрепление отсутствует	5
546	353956.02	2198940.02	Закрепление отсутствует	5
546	353956.02	2198940.02	Закрепление отсутствует	5
547	353950.7	2198945.78	Закрепление отсутствует	5
548	353946.39	2198941.8	Закрепление отсутствует	5
549	353951.68	2198936.03	Закрепление отсутствует	5
550	353656.91	2198674.41	Закрепление отсутствует	5
550	353656.91	2198674.41	Закрепление отсутствует	5
551	353651.58	2198680.18	Закрепление отсутствует	5
552	353647.26	2198676.19	Закрепление отсутствует	5
553	353652.56	2198670.42	Закрепление отсутствует	5

полное наименование должности	подпись	инициалы, фамилия

М.П.

Выписка из Единого государственного реестра недвижимости об объекте недвижимости

Сведения о частях земельного участка

Земельный участок			
(вид объекта недвижимости)			
Лист № ___ Раздела **4.2**	Всего листов раздела **4.2:** ___	Всего разделов: **0**	Всего листов выписки: **2656**
21.03.2023 № КУВИ-001/2023-67368210			
Кадастровый номер:		**47:23:0000000:79**	

Номер точки	Координаты, м		Описание закрепления на местности	Средняя квадратическая погрешность определения координат характерных точек границы части земельного участка, м
	X	Y		
1	2	3	4	5
554	353352.87	2198404.58	Закрепление отсутствует	5
554	353352.87	2198404.58	Закрепление отсутствует	5
555	353347.55	2198410.33	Закрепление отсутствует	5
556	353343.24	2198406.35	Закрепление отсутствует	5
557	353348.54	2198400.58	Закрепление отсутствует	5
558	353062.55	2198146.66	Закрепление отсутствует	5
558	353062.55	2198146.66	Закрепление отсутствует	5
559	353057.24	2198152.41	Закрепление отсутствует	5
560	353052.92	2198148.43	Закрепление отсутствует	5
561	353058.22	2198142.67	Закрепление отсутствует	5
562	352813.91	2197923.74	Закрепление отсутствует	5
562	352813.91	2197923.74	Закрепление отсутствует	5
563	352805.97	2197932.34	Закрепление отсутствует	5
564	352797.33	2197924.4	Закрепление отсутствует	5
565	352805.27	2197915.77	Закрепление отсутствует	5
566	352631.31	2197739.97	Закрепление отсутствует	5
566	352631.31	2197739.97	Закрепление отсутствует	5

полное наименование должности	подпись	инициалы, фамилия

М.П.

Выписка из Единого государственного реестра недвижимости об объекте недвижимости

Сведения о частях земельного участка

Земельный участок			
(вид объекта недвижимости)			
Лист № ___ Раздела **4.2**	Всего листов раздела **4.2:** ___	Всего разделов: **0**	Всего листов выписки: **2656**
21.03.2023 № КУВИ-001/2023-67368210			
Кадастровый номер:		**47:23:0000000:79**	

Номер точки	Координаты, м		Описание закрепления на местности	Средняя квадратическая погрешность определения координат характерных точек границы части земельного участка, м
	X	Y		
1	2	3	4	5
567	352625.64	2197745.4	Закрепление отсутствует	5
568	352621.57	2197741.15	Закрепление отсутствует	5
569	352627.22	2197735.73	Закрепление отсутствует	5
570	352376.13	2197478.99	Закрепление отсутствует	5
570	352376.13	2197478.99	Закрепление отсутствует	5
571	352370.46	2197484.41	Закрепление отсутствует	5
572	352366.41	2197480.17	Закрепление отсутствует	5
573	352372.04	2197474.74	Закрепление отсутствует	5
574	352121.35	2197218.42	Закрепление отсутствует	5
574	352121.35	2197218.42	Закрепление отсутствует	5
575	352115.67	2197223.85	Закрепление отсутствует	5
576	352111.61	2197219.62	Закрепление отсутствует	5
577	352117.26	2197214.18	Закрепление отсутствует	5
578	351873.4	2196964.53	Закрепление отсутствует	5
578	351873.4	2196964.53	Закрепление отсутствует	5
579	351867.73	2196969.96	Закрепление отсутствует	5
580	351863.67	2196965.72	Закрепление отсутствует	5

полное наименование должности	подпись	инициалы, фамилия

М.П.

Выписка из Единого государственного реестра недвижимости об объекте недвижимости

Сведения о частях земельного участка

Земельный участок			
(вид объекта недвижимости)			
Лист № ___ Раздела **4.2**	Всего листов раздела **4.2:** ___	Всего разделов: **0**	Всего листов выписки: **2656**
21.03.2023 № КУВИ-001/2023-67368210			
Кадастровый номер:		**47:23:0000000:79**	

Номер точки	Координаты, м		Описание закрепления на местности	Средняя квадратическая погрешность определения координат характерных точек границы части земельного участка, м
	X	Y		
1	2	3	4	5
581	351869.3	2196960.28	Закрепление отсутствует	5
582	351611.04	2196696.04	Закрепление отсутствует	5
582	351611.04	2196696.04	Закрепление отсутствует	5
583	351605.38	2196701.47	Закрепление отсутствует	5
584	351601.33	2196697.22	Закрепление отсутствует	5
585	351606.95	2196691.79	Закрепление отсутствует	5
586	351334.89	2196413.63	Закрепление отсутствует	5
586	351334.89	2196413.63	Закрепление отсутствует	5
587	351329.22	2196419.07	Закрепление отсутствует	5
588	351325.16	2196414.81	Закрепление отсутствует	5
589	351330.8	2196409.39	Закрепление отсутствует	5
590	351197.31	2196268.57	Закрепление отсутствует	5
590	351197.31	2196268.57	Закрепление отсутствует	5
591	351193.21	2196277.89	Закрепление отсутствует	5
592	351184.02	2196273.84	Закрепление отсутствует	5
593	351188.09	2196264.52	Закрепление отсутствует	5
594	350934.42	2196253.29	Закрепление отсутствует	5

полное наименование должности	подпись	инициалы, фамилия

М.П.

Выписка из Единого государственного реестра недвижимости об объекте недвижимости

Сведения о частях земельного участка

Земельный участок			
(вид объекта недвижимости)			
Лист № ___ Раздела **4.2**	Всего листов раздела **4.2:** ___	Всего разделов: **0**	Всего листов выписки: **2656**
21.03.2023 № КУВИ-001/2023-67368210			
Кадастровый номер:		**47:23:0000000:79**	

Номер точки	Координаты, м		Описание закрепления на местности	Средняя квадратическая погрешность определения координат характерных точек границы части земельного участка, м
	X	Y		
1	2	3	4	5
594	350934.42	2196253.29	Закрепление отсутствует	5
595	350933.87	2196261.12	Закрепление отсутствует	5
596	350928.01	2196260.69	Закрепление отсутствует	5
597	350928.54	2196252.89	Закрепление отсутствует	5
598	350540.82	2196230.17	Закрепление отсутствует	5
598	350540.82	2196230.17	Закрепление отсутствует	5
599	350540.43	2196238.02	Закрепление отсутствует	5
600	350534.56	2196237.73	Закрепление отсутствует	5
601	350534.93	2196229.9	Закрепление отсутствует	5
602	350166.12	2196206.72	Закрепление отсутствует	5
602	350166.12	2196206.72	Закрепление отсутствует	5
603	350165.66	2196214.55	Закрепление отсутствует	5
604	350159.8	2196214.21	Закрепление отсутствует	5
605	350160.23	2196206.39	Закрепление отсутствует	5

полное наименование должности	подпись	инициалы, фамилия

М.П.

Выписка из Единого государственного реестра недвижимости об объекте недвижимости

Сведения о частях земельного участка

Земельный участок			
(вид объекта недвижимости)			
Лист № ___ Раздела **4.2**	Всего листов раздела **4.2:** ___	Всего разделов: **0**	Всего листов выписки: **2656**
21.03.2023 № КУВИ-001/2023-67368210			
Кадастровый номер:		**47:23:0000000:79**	

Сведения о характерных точках границы части (частей) земельного участка

Учетный номер части: 436

Система координат: МСК 47 зона 2

Номер точки	Координаты, м		Описание закрепления на местности	Средняя квадратическая погрешность определения координат характерных точек границы части земельного участка, м
	X	Y		
1	2	3	4	5
1	357174.95	2197475.16	Закрепление отсутствует	2.5
1	357174.95	2197475.16	Закрепление отсутствует	2.5
2	357250.58	2197589.98	Закрепление отсутствует	5
3	357973.9	2198558.86	Закрепление отсутствует	5
4	357422.68	2198631.07	Закрепление отсутствует	5
5	357114.04	2198669.88	Закрепление отсутствует	5
6	357140.6	2198919.1	Закрепление отсутствует	5
7	357438.13	2198893.13	Закрепление отсутствует	5
8	357510.16	2199285.57	Закрепление отсутствует	5
9	357504.68	2199286.39	Закрепление отсутствует	5
10	357450.67	2199251.01	Закрепление отсутствует	5
11	357409.21	2199231.03	Закрепление отсутствует	5
12	357180	2199156.2	Закрепление отсутствует	5
13	357076.16	2199122.18	Закрепление отсутствует	5
14	357067.91	2199119.16	Закрепление отсутствует	5
15	356750.3	2199016.55	Закрепление отсутствует	5

полное наименование должности	подпись	инициалы, фамилия

М.П.

Выписка из Единого государственного реестра недвижимости об объекте недвижимости

Сведения о частях земельного участка

Земельный участок			
(вид объекта недвижимости)			
Лист № ___ Раздела **4.2**	Всего листов раздела **4.2:** ___	Всего разделов: **0**	Всего листов выписки: **2656**
21.03.2023 № КУВИ-001/2023-67368210			
Кадастровый номер:		**47:23:0000000:79**	

Номер точки	Координаты, м		Описание закрепления на местности	Средняя квадратическая погрешность определения координат характерных точек границы части земельного участка, м
	X	Y		
1	2	3	4	5
16	356194.3	2198843.16	Закрепление отсутствует	5
17	356142.43	2198823.1	Закрепление отсутствует	5
18	356113.31	2198811.86	Закрепление отсутствует	5
19	355993.68	2198708.43	Закрепление отсутствует	5
20	355943.11	2198639.04	Закрепление отсутствует	5
21	355897.22	2198578.49	Закрепление отсутствует	5
22	355854.76	2198474.66	Закрепление отсутствует	5
23	355837.79	2198394.74	Закрепление отсутствует	5
24	355792.48	2198046.65	Закрепление отсутствует	5
25	355748.77	2197716.16	Закрепление отсутствует	5
26	355683.44	2197222.13	Закрепление отсутствует	5
27	355706.36	2197188.51	Закрепление отсутствует	5
28	355720.47	2197156.43	Закрепление отсутствует	5
29	355796.92	2197135.59	Закрепление отсутствует	5
30	355949.09	2197117.06	Закрепление отсутствует	5
31	355966.85	2197205.05	Закрепление отсутствует	5
32	356108.64	2197189.28	Закрепление отсутствует	5

полное наименование должности	подпись	инициалы, фамилия

М.П.

Выписка из Единого государственного реестра недвижимости об объекте недвижимости

Сведения о частях земельного участка

Земельный участок			
(вид объекта недвижимости)			
Лист № ___ Раздела **4.2**	Всего листов раздела **4.2:** ___	Всего разделов: **0**	Всего листов выписки: **2656**
21.03.2023 № КУВИ-001/2023-67368210			
Кадастровый номер:		**47:23:0000000:79**	

Номер точки	Координаты, м		Описание закрепления на местности	Средняя квадратическая погрешность определения координат характерных точек границы части земельного участка, м
	X	Y		
1	2	3	4	5
33	356183.08	2196772.84	Закрепление отсутствует	5
34	356237.99	2196783.74	Закрепление отсутствует	5
35	356561.48	2196848.53	Закрепление отсутствует	5
36	356782.61	2196893.1	Закрепление отсутствует	5
37	356851.72	2196907.36	Закрепление отсутствует	5
38	357006.16	2197218.95	Закрепление отсутствует	5
39	357158.76	2197450.6	Закрепление отсутствует	2.5
40	357196.97	2197530.48	Закрепление отсутствует	2.5
41	357201.47	2197543.45	Закрепление отсутствует	2.5
42	357206.09	2197569.75	Закрепление отсутствует	2.5
43	357225.72	2197638.37	Закрепление отсутствует	2.5
44	357234.88	2197680.32	Закрепление отсутствует	2.5
45	357241.77	2197703.98	Закрепление отсутствует	2.5
46	357250.07	2197721.41	Закрепление отсутствует	2.5
47	357253.94	2197734.65	Закрепление отсутствует	2.5
48	357264.55	2197794.69	Закрепление отсутствует	2.5
49	357265.11	2197829.69	Закрепление отсутствует	2.5

полное наименование должности	подпись	инициалы, фамилия

М.П.

Выписка из Единого государственного реестра недвижимости об объекте недвижимости

Сведения о частях земельного участка

Земельный участок			
(вид объекта недвижимости)			
Лист № ___ Раздела **4.2**	Всего листов раздела **4.2:** ___	Всего разделов: **0**	Всего листов выписки: **2656**
21.03.2023 № КУВИ-001/2023-67368210			
Кадастровый номер:		**47:23:0000000:79**	

Номер точки	Координаты, м		Описание закрепления на местности	Средняя квадратическая погрешность определения координат характерных точек границы части земельного участка, м
	X	Y		
1	2	3	4	5
50	357272.42	2197850.52	Закрепление отсутствует	2.5
51	357276.11	2197881.28	Закрепление отсутствует	2.5
52	357282.21	2197918.91	Закрепление отсутствует	2.5
53	357300.5	2198003.16	Закрепление отсутствует	2.5
54	357321.58	2198108.63	Закрепление отсутствует	2.5
55	357327.31	2198158.4	Закрепление отсутствует	2.5
56	357331.11	2198170.97	Закрепление отсутствует	2.5
57	357332.47	2198186.73	Закрепление отсутствует	2.5
58	357341.79	2198236.9	Закрепление отсутствует	2.5
59	357348.85	2198263.26	Закрепление отсутствует	2.5
60	357403.8	2198562.21	Закрепление отсутствует	2.5
61	357414.58	2198631.5	Закрепление отсутствует	2.5
62	357418.69	2198630.84	Закрепление отсутствует	2.5
63	357407.74	2198561.54	Закрепление отсутствует	2.5
64	357352.76	2198262.35	Закрепление отсутствует	2.5
65	357345.71	2198236.07	Закрепление отсутствует	2.5
66	357336.43	2198186.19	Закрепление отсутствует	2.5

полное наименование должности	подпись	инициалы, фамилия

М.П.

Выписка из Единого государственного реестра недвижимости об объекте недвижимости

Сведения о частях земельного участка

Земельный участок			
(вид объекта недвижимости)			
Лист № ___ Раздела **4.2**	Всего листов раздела **4.2:** ___	Всего разделов: **0**	Всего листов выписки: **2656**
21.03.2023 № КУВИ-001/2023-67368210			
Кадастровый номер:		**47:23:0000000:79**	

Номер точки	Координаты, м		Описание закрепления на местности	Средняя квадратическая погрешность определения координат характерных точек границы части земельного участка, м
	X	Y		
1	2	3	4	5
67	357335.06	2198170.2	Закрепление отсутствует	2.5
68	357331.24	2198157.58	Закрепление отсутствует	2.5
69	357325.54	2198108.02	Закрепление отсутствует	2.5
70	357304.41	2198002.35	Закрепление отсутствует	2.5
71	357286.14	2197918.17	Закрепление отсутствует	2.5
72	357280.08	2197880.72	Закрепление отсутствует	2.5
73	357276.34	2197849.6	Закрепление отсутствует	2.5
74	357269.09	2197828.97	Закрепление отсутствует	2.5
75	357268.55	2197794.3	Закрепление отсутствует	2.5
76	357257.85	2197733.73	Закрепление отсутствует	2.5
77	357253.8	2197720.03	Закрепление отсутствует	2.5
78	357245.52	2197702.55	Закрепление отсутствует	2.5
79	357238.77	2197679.33	Закрепление отсутствует	2.5
80	357229.59	2197637.39	Закрепление отсутствует	2.5
81	357210	2197568.86	Закрепление отсутствует	2.5
82	357205.35	2197542.44	Закрепление отсутствует	2.5
83	357200.68	2197528.96	Закрепление отсутствует	2.5

полное наименование должности	подпись	инициалы, фамилия

М.П.

Выписка из Единого государственного реестра недвижимости об объекте недвижимости

Сведения о частях земельного участка

Земельный участок			
(вид объекта недвижимости)			
Лист № ___ Раздела **4.2**	Всего листов раздела **4.2:** ___	Всего разделов: **0**	Всего листов выписки: **2656**
21.03.2023 № КУВИ-001/2023-67368210			
Кадастровый номер:		**47:23:0000000:79**	

Номер точки	Координаты, м		Описание закрепления на местности	Средняя квадратическая погрешность определения координат характерных точек границы части земельного участка, м
	X	Y		
1	2	3	4	5
84	357459.66	2199220.46	Закрепление отсутствует	5
84	357459.66	2199220.46	Закрепление отсутствует	5
85	357457.52	2199219.79	Закрепление отсутствует	5
86	357458.2	2199217.66	Закрепление отсутствует	5
87	357460.31	2199218.33	Закрепление отсутствует	5
88	357412.35	2199205.54	Закрепление отсутствует	5
88	357412.35	2199205.54	Закрепление отсутствует	5
89	357410.2	2199204.87	Закрепление отсутствует	5
90	357410.89	2199202.72	Закрепление отсутствует	5
91	357413.02	2199203.41	Закрепление отсутствует	5
92	357365.94	2199190.92	Закрепление отсутствует	5
92	357365.94	2199190.92	Закрепление отсутствует	5
93	357363.81	2199190.25	Закрепление отсутствует	5
94	357364.45	2199188.12	Закрепление отсутствует	5
95	357366.6	2199188.77	Закрепление отсутствует	5
96	357292.31	2199167.71	Закрепление отсутствует	5
96	357292.31	2199167.71	Закрепление отсутствует	5

полное наименование должности	подпись	инициалы, фамилия

М.П.

Выписка из Единого государственного реестра недвижимости об объекте недвижимости

Сведения о частях земельного участка

Земельный участок			
(вид объекта недвижимости)			
Лист № ___ Раздела **4.2**	Всего листов раздела **4.2:** ___	Всего разделов: **0**	Всего листов выписки: **2656**
21.03.2023 № КУВИ-001/2023-67368210			
Кадастровый номер:		**47:23:0000000:79**	

Номер точки	Координаты, м		Описание закрепления на местности	Средняя квадратическая погрешность определения координат характерных точек границы части земельного участка, м
	X	Y		
1	2	3	4	5
97	357290.18	2199167.04	Закрепление отсутствует	5
98	357290.85	2199164.89	Закрепление отсутствует	5
99	357293.01	2199165.58	Закрепление отсутствует	5
100	357220.5	2199145.09	Закрепление отсутствует	5
100	357220.5	2199145.09	Закрепление отсутствует	5
101	357218.35	2199144.39	Закрепление отсутствует	5
102	357219.05	2199142.26	Закрепление отсутствует	5
103	357221.18	2199142.93	Закрепление отсутствует	5
104	357151.53	2199123.71	Закрепление отсутствует	5
104	357151.53	2199123.71	Закрепление отсутствует	5
105	357148.82	2199123.08	Закрепление отсутствует	5
106	357150.51	2199116.02	Закрепление отсутствует	5
107	357153.22	2199116.68	Закрепление отсутствует	5
108	357081.47	2199100.17	Закрепление отсутствует	5
108	357081.47	2199100.17	Закрепление отсутствует	5
109	357079.34	2199099.46	Закрепление отсутствует	5
110	357080.05	2199097.34	Закрепление отсутствует	5

полное наименование должности	подпись	инициалы, фамилия

М.П.

Выписка из Единого государственного реестра недвижимости об объекте недвижимости

Сведения о частях земельного участка

Земельный участок			
(вид объекта недвижимости)			
Лист № ___ Раздела **4.2**	Всего листов раздела **4.2:** ___	Всего разделов: **0**	Всего листов выписки: **2656**
21.03.2023 № КУВИ-001/2023-67368210			
Кадастровый номер:		**47:23:0000000:79**	

Номер точки	Координаты, м		Описание закрепления на местности	Средняя квадратическая погрешность определения координат характерных точек границы части земельного участка, м
	X	Y		
1	2	3	4	5
111	357082.18	2199098.06	Закрепление отсутствует	5
112	357014.62	2199077.76	Закрепление отсутствует	5
112	357014.62	2199077.76	Закрепление отсутствует	5
113	357012.51	2199077.05	Закрепление отсутствует	5
114	357013.22	2199074.92	Закрепление отсутствует	5
115	357015.35	2199075.63	Закрепление отсутствует	5
116	356943.29	2199053.92	Закрепление отсутствует	5
116	356943.29	2199053.92	Закрепление отсутствует	5
117	356941.17	2199053.21	Закрепление отсутствует	5
118	356941.89	2199051.08	Закрепление отсутствует	5
119	356944	2199051.8	Закрепление отсутствует	5
120	356872.51	2199030.39	Закрепление отсутствует	5
120	356872.51	2199030.39	Закрепление отсутствует	5
121	356870.41	2199029.67	Закрепление отсутствует	5
122	356871.11	2199027.55	Закрепление отсутствует	5
123	356873.23	2199028.28	Закрепление отсутствует	5
124	356815.99	2199012.01	Закрепление отсутствует	5

полное наименование должности	подпись	инициалы, фамилия

М.П.

Выписка из Единого государственного реестра недвижимости об объекте недвижимости

Сведения о частях земельного участка

Земельный участок			
(вид объекта недвижимости)			
Лист № ___ Раздела **4.2**	Всего листов раздела **4.2:** ___	Всего разделов: **0**	Всего листов выписки: **2656**
21.03.2023 № КУВИ-001/2023-67368210			
Кадастровый номер:		**47:23:0000000:79**	

Номер точки	Координаты, м		Описание закрепления на местности	Средняя квадратическая погрешность определения координат характерных точек границы части земельного участка, м
	X	Y		
1	2	3	4	5
124	356815.99	2199012.01	Закрепление отсутствует	5
125	356813.42	2199010.9	Закрепление отсутствует	5
126	356816.26	2199004.27	Закрепление отсутствует	5
127	356818.84	2199005.38	Закрепление отсутствует	5
128	356756.62	2198990.73	Закрепление отсутствует	5
128	356756.62	2198990.73	Закрепление отсутствует	5
129	356754.53	2198989.98	Закрепление отсутствует	5
130	356755.26	2198987.87	Закрепление отсутствует	5
131	356757.4	2198988.62	Закрепление отсутствует	5
132	356689.89	2198967.2	Закрепление отсутствует	5
132	356689.89	2198967.2	Закрепление отсутствует	5
133	356687.81	2198966.45	Закрепление отсутствует	5
134	356688.53	2198964.34	Закрепление отсутствует	5
135	356690.66	2198965.07	Закрепление отсутствует	5
136	356619.85	2198942.52	Закрепление отсутствует	5
136	356619.85	2198942.52	Закрепление отсутствует	5
137	356617.77	2198941.79	Закрепление отсутствует	5

полное наименование должности	подпись	инициалы, фамилия

М.П.

Выписка из Единого государственного реестра недвижимости об объекте недвижимости

Сведения о частях земельного участка

Земельный участок			
(вид объекта недвижимости)			
Лист № ___ Раздела **4.2**	Всего листов раздела **4.2:** ___	Всего разделов: **0**	Всего листов выписки: **2656**
21.03.2023 № КУВИ-001/2023-67368210			
Кадастровый номер:		**47:23:0000000:79**	

Номер точки	Координаты, м		Описание закрепления на местности	Средняя квадратическая погрешность определения координат характерных точек границы части земельного участка, м
	X	Y		
1	2	3	4	5
138	356618.49	2198939.66	Закрепление отсутствует	5
139	356620.6	2198940.41	Закрепление отсутствует	5
140	356553.85	2198924.25	Закрепление отсутствует	5
140	356553.85	2198924.25	Закрепление отсутствует	5
141	356551.44	2198923.4	Закрепление отсутствует	5
142	356553.81	2198916.73	Закрепление отсутствует	5
143	356560.24	2198919.15	Закрепление отсутствует	5
144	356559.34	2198921.53	Закрепление отсутствует	5
145	356555.37	2198920.06	Закрепление отсутствует	5
146	356479.62	2198896.09	Закрепление отсутствует	5
146	356479.62	2198896.09	Закрепление отсутствует	5
147	356477.47	2198895.41	Закрепление отсутствует	5
148	356478.17	2198893.28	Закрепление отсутствует	5
149	356480.28	2198893.96	Закрепление отсутствует	5
150	356402.05	2198871.76	Закрепление отсутствует	5
150	356402.05	2198871.76	Закрепление отсутствует	5
151	356399.92	2198871.08	Закрепление отсутствует	5

полное наименование должности	подпись	инициалы, фамилия

М.П.

Выписка из Единого государственного реестра недвижимости об объекте недвижимости

Сведения о частях земельного участка

Земельный участок			
(вид объекта недвижимости)			
Лист № ___ Раздела **4.2**	Всего листов раздела **4.2:** ___	Всего разделов: **0**	Всего листов выписки: **2656**
21.03.2023 № КУВИ-001/2023-67368210			
Кадастровый номер:		**47:23:0000000:79**	

Номер точки	Координаты, м		Описание закрепления на местности	Средняя квадратическая погрешность определения координат характерных точек границы части земельного участка, м
	X	Y		
1	2	3	4	5
152	356400.59	2198868.95	Закрепление отсутствует	5
153	356402.74	2198869.63	Закрепление отсутствует	5
154	356325.13	2198847.51	Закрепление отсутствует	5
154	356325.13	2198847.51	Закрепление отсутствует	5
155	356323	2198846.84	Закрепление отсутствует	5
156	356323.68	2198844.69	Закрепление отсутствует	5
157	356325.79	2198845.37	Закрепление отсутствует	5
158	356250.59	2198824.06	Закрепление отсутствует	5
158	356250.59	2198824.06	Закрепление отсутствует	5
159	356248.44	2198823.37	Закрепление отсутствует	5
160	356249.13	2198821.24	Закрепление отсутствует	5
161	356251.26	2198821.93	Закрепление отсутствует	5
162	356186.51	2198804.75	Закрепление отсутствует	5
162	356186.51	2198804.75	Закрепление отсутствует	5
163	356184.16	2198803.31	Закрепление отсутствует	5
164	356188.11	2198796.75	Закрепление отсутствует	5
165	356190.49	2198798.16	Закрепление отсутствует	5

полное наименование должности	подпись	инициалы, фамилия

М.П.

Выписка из Единого государственного реестра недвижимости об объекте недвижимости

Сведения о частях земельного участка

Земельный участок			
(вид объекта недвижимости)			
Лист № ___ Раздела **4.2**	Всего листов раздела **4.2:** ___	Всего разделов: **0**	Всего листов выписки: **2656**
21.03.2023 № КУВИ-001/2023-67368210			
Кадастровый номер:		**47:23:0000000:79**	

Номер точки	Координаты, м		Описание закрепления на местности	Средняя квадратическая погрешность определения координат характерных точек границы части земельного участка, м
	X	Y		
1	2	3	4	5
166	356151.7	2198774.55	Закрепление отсутствует	5
166	356151.7	2198774.55	Закрепление отсутствует	5
167	356149.98	2198773.1	Закрепление отсутствует	5
168	356151.41	2198771.39	Закрепление отсутствует	5
169	356153.15	2198772.82	Закрепление отсутствует	5
170	356113.25	2198741.49	Закрепление отсутствует	5
170	356113.25	2198741.49	Закрепление отсутствует	5
171	356111.53	2198740.07	Закрепление отсутствует	5
172	356112.97	2198738.35	Закрепление отсутствует	5
173	356114.67	2198739.79	Закрепление отсутствует	5
174	356070.1	2198710.68	Закрепление отсутствует	5
174	356070.1	2198710.68	Закрепление отсутствует	5
175	356067.72	2198709.88	Закрепление отсутствует	5
176	356069.99	2198702.85	Закрепление отсутствует	5
177	356076.73	2198704.93	Закрепление отсутствует	5
178	356075.99	2198707.33	Закрепление отсутствует	5
179	356071.63	2198706	Закрепление отсутствует	5

полное наименование должности	подпись	инициалы, фамилия

М.П.

Выписка из Единого государственного реестра недвижимости об объекте недвижимости

Сведения о частях земельного участка

Земельный участок			
(вид объекта недвижимости)			
Лист № ___ Раздела **4.2**	Всего листов раздела **4.2:** ___	Всего разделов: **0**	Всего листов выписки: **2656**
21.03.2023 № КУВИ-001/2023-67368210			
Кадастровый номер:		**47:23:0000000:79**	

Номер точки	Координаты, м		Описание закрепления на местности	Средняя квадратическая погрешность определения координат характерных точек границы части земельного участка, м
	X	Y		
1	2	3	4	5
180	356063.59	2198710.57	Закрепление отсутствует	5
180	356063.59	2198710.57	Закрепление отсутствует	5
181	356061.51	2198707.13	Закрепление отсутствует	5
182	356057.82	2198709.16	Закрепление отсутствует	5
183	356056.59	2198706.94	Закрепление отсутствует	5
184	356062.42	2198703.7	Закрепление отсутствует	5
185	356065.74	2198709.25	Закрепление отсутствует	5
186	356032.3	2198741.58	Закрепление отсутствует	5
186	356032.3	2198741.58	Закрепление отсутствует	5
187	356030.58	2198740.14	Закрепление отсутствует	5
188	356032	2198738.41	Закрепление отсутствует	5
189	356033.72	2198739.86	Закрепление отсутствует	5

полное наименование должности	подпись	инициалы, фамилия

М.П.

Выписка из Единого государственного реестра недвижимости об объекте недвижимости

Сведения о частях земельного участка

Земельный участок			
(вид объекта недвижимости)			
Лист № ___ Раздела **4.2**	Всего листов раздела **4.2:** ___	Всего разделов: **0**	Всего листов выписки: **2656**
21.03.2023 № КУВИ-001/2023-67368210			
Кадастровый номер:		**47:23:0000000:79**	

Сведения о характерных точках границы части (частей) земельного участка

Учетный номер части: 437

Система координат: МСК 47 зона 2

Номер точки	Координаты, м		Описание закрепления на местности	Средняя квадратическая погрешность определения координат характерных точек границы части земельного участка, м
	X	Y		
1	2	3	4	5
	363603.64	2204243.87	_____	5
	363584.26	2204277.35	_____	5
	363623.04	2204210.39	_____	5
	363465.22	2204101.45	_____	5
	363332.79	2204012.51	_____	5
	363271.08	2204093.82	_____	5
	363584.26	2204277.35	_____	5

полное наименование должности	подпись	инициалы, фамилия

М.П.

Выписка из Единого государственного реестра недвижимости об объекте недвижимости

Сведения о частях земельного участка

Земельный участок			
(вид объекта недвижимости)			
Лист № ___ Раздела **4.2**	Всего листов раздела **4.2:** ___	Всего разделов: **0**	Всего листов выписки: **2656**
21.03.2023 № КУВИ-001/2023-67368210			
Кадастровый номер:		**47:23:0000000:79**	

Сведения о характерных точках границы части (частей) земельного участка

Учетный номер части: 438

Система координат: МСК-47, зона 2

Номер точки	Координаты, м		Описание закрепления на местности	Средняя квадратическая погрешность определения координат характерных точек границы части земельного участка, м
	X	Y		
1	2	3	4	5
	364177.86	2204849.49	_____	_____
	364182.13	2204834.74	_____	_____
	364176.56	2204892.15	_____	_____
	364180.59	2204850.66	_____	_____
	364404.26	2204972.64	_____	_____
	364570.56	2204909.4	_____	_____
	364540.29	2204873.45	_____	_____
	364644.22	2204904.14	_____	_____
	364594.6	2204904.12	_____	_____
	364440.69	2205829.93	_____	_____
	364276.68	2209772.61	_____	_____
	364196.5	2206617.9	_____	_____
	363771.2	2208002.84	_____	_____
	364732.81	2204910.14	_____	_____
	363980.76	2207319.31	_____	_____
	364739.47	2208310.68	_____	_____

полное наименование должности	подпись	инициалы, фамилия

М.П.

Выписка из Единого государственного реестра недвижимости об объекте недвижимости

Сведения о частях земельного участка

Земельный участок			
(вид объекта недвижимости)			
Лист № ___ Раздела **4.2**	Всего листов раздела **4.2:** ___	Всего разделов: **0**	Всего листов выписки: **2656**
21.03.2023 № КУВИ-001/2023-67368210			
Кадастровый номер:		**47:23:0000000:79**	

Номер точки	Координаты, м		Описание закрепления на местности	Средняя квадратическая погрешность определения координат характерных точек границы части земельного участка, м
	X	Y		
1	2	3	4	5
	364518.79	2209009.21	_____	_____
	363162.76	2213315.93	_____	_____
	363013.43	2213796.27	_____	_____
	364069.09	2210440.33	_____	_____
	362887.76	2213727.57	_____	_____
	363839.84	2211164.95	_____	_____
	363593.64	2211952.37	_____	_____
	363365.36	2212645.34	_____	_____
	362525.79	2213583.28	_____	_____
	361643.27	2213781.7	_____	_____
	362046.2	2213526.22	_____	_____
	360672.98	2213597.98	_____	_____
	360847.56	2213635.26	_____	_____
	360944.68	2213659.73	_____	_____
	361777.95	2213707.96	_____	_____
	359558.41	2213501.14	_____	_____
	359089.91	2212864.92	_____	_____

полное наименование должности	подпись	инициалы, фамилия

М.П.

Выписка из Единого государственного реестра недвижимости об объекте недвижимости

Сведения о частях земельного участка

Земельный участок			
(вид объекта недвижимости)			
Лист № ___ Раздела **4.2**	Всего листов раздела **4.2:** ___	Всего разделов: **0**	Всего листов выписки: **2656**
21.03.2023 № КУВИ-001/2023-67368210			
Кадастровый номер:		**47:23:0000000:79**	

Номер точки	Координаты, м		Описание закрепления на местности	Средняя квадратическая погрешность определения координат характерных точек границы части земельного участка, м
	X	Y		
1	2	3	4	5
	359931.95	2213523.51	_____	_____
	358941.75	2213416.41	_____	_____
	359191.51	2213480.92	_____	_____
	359535.69	2211426.28	_____	_____
	359307.56	2212159.21	_____	_____
	359759.93	2210704.47	_____	_____
	360015.43	2209891.88	_____	_____
	360552.92	2208132.84	_____	_____
	360233.71	2209171.82	_____	_____
	360435.06	2208513.25	_____	_____
	360428.56	2208532.16	_____	_____
	360542.51	2208158.84	_____	_____
	360600.16	2208071.41	_____	_____
	360637.97	2208030.3	_____	_____
	360687.59	2207980.2	_____	_____
	360806.67	2207871.53	_____	_____
	360884.15	2207803.74	_____	_____

полное наименование должности	подпись	инициалы, фамилия

М.П.

Выписка из Единого государственного реестра недвижимости об объекте недвижимости

Сведения о частях земельного участка

Земельный участок			
(вид объекта недвижимости)			
Лист № ___ Раздела **4.2**	Всего листов раздела **4.2:** ___	Всего разделов: **0**	Всего листов выписки: **2656**
21.03.2023 № КУВИ-001/2023-67368210			
Кадастровый номер:		**47:23:0000000:79**	

Номер точки	Координаты, м		Описание закрепления на местности	Средняя квадратическая погрешность определения координат характерных точек границы части земельного участка, м
	X	Y		
1	2	3	4	5
	360873.53	2207813.39	_____	_____
	360751.39	2207921.63	_____	_____
	361238.43	2207494.06	_____	_____
	361841.02	2206976.17	_____	_____
	361496.04	2207272.46	_____	_____
	361374.66	2207380.74	_____	_____
	361997.91	2206830.56	_____	_____
	362614.09	2204878.21	_____	_____
	362046.91	2206679.92	_____	_____
	362606.29	2204882.67	_____	_____
	361982.75	2206849.89	_____	_____
	362266.55	2205974.47	_____	_____
	362511.19	2205184.62	_____	_____
	362638.91	2204876.03	_____	_____
	362738.19	2204867.26	_____	_____
	362688.56	2204871.65	_____	_____
	362713.35	2204869.47	_____	_____

полное наименование должности	подпись	инициалы, фамилия

М.П.

Выписка из Единого государственного реестра недвижимости об объекте недвижимости

Сведения о частях земельного участка

Земельный участок			
(вид объекта недвижимости)			
Лист № ___ Раздела **4.2**	Всего листов раздела **4.2:** ___	Всего разделов: **0**	Всего листов выписки: **2656**
21.03.2023 № КУВИ-001/2023-67368210			
Кадастровый номер:		**47:23:0000000:79**	

Номер точки	Координаты, м		Описание закрепления на местности	Средняя квадратическая погрешность определения координат характерных точек границы части земельного участка, м
	X	Y		
1	2	3	4	5
	362663.73	2204873.84	_____	_____
	362752.11	2204866.02	_____	_____
	363080.22	2204478.85	_____	_____
	363079.3	2204400.19	_____	_____
	362952.22	2204632.52	_____	_____
	362798.45	2204820.19	_____	_____
	363033.66	2204535.69	_____	_____
	363083.29	2204400.12	_____	_____
	363058.85	2204342.29	_____	_____
	363023.56	2204306.46	_____	_____
	363070.77	2204354.44	_____	_____
	363083.16	2204388.14	_____	_____
	363015.53	2204298.14	_____	_____
	363013.51	2204297.89	_____	_____
	362915.3	2204266.93	_____	_____
	362966.33	2204291.98	_____	_____
	362895.86	2204323.1	_____	_____

полное наименование должности	подпись	инициалы, фамилия

М.П.

Выписка из Единого государственного реестра недвижимости об объекте недвижимости

Сведения о частях земельного участка

Земельный участок			
(вид объекта недвижимости)			
Лист № ___ Раздела **4.2**	Всего листов раздела **4.2:** ___	Всего разделов: **0**	Всего листов выписки: **2656**
21.03.2023 № КУВИ-001/2023-67368210			
Кадастровый номер:		**47:23:0000000:79**	

Номер точки	Координаты, м		Описание закрепления на местности	Средняя квадратическая погрешность определения координат характерных точек границы части земельного участка, м
	X	Y		
1	2	3	4	5
	362926.11	2204272.15	_____	_____
	362791.8	2204305.62	_____	_____
	362878	2204357.25	_____	_____
	362817.82	2204198.07	_____	_____
	362820.7	2204187.97	_____	_____
	362782.65	2204301.73	_____	_____
	362827.04	2204165.82	_____	_____
	362868.12	2204035.33	_____	_____
	362908.54	2204051.54	_____	_____
	362896.53	2204073.62	_____	_____
	362917.35	2204088.19	_____	_____
	362939.08	2204103.29	_____	_____
	362957.79	2204073.55	_____	_____
	362952.69	2204069.25	_____	_____
	362999.94	2204088.19	_____	_____
	363002.54	2204096.48	_____	_____
	362981.52	2204130	_____	_____

полное наименование должности	подпись	инициалы, фамилия

М.П.

Выписка из Единого государственного реестра недвижимости об объекте недвижимости

Сведения о частях земельного участка

Земельный участок			
(вид объекта недвижимости)			
Лист № ___ Раздела **4.2**	Всего листов раздела **4.2:** ___	Всего разделов: **0**	Всего листов выписки: **2656**
21.03.2023 № КУВИ-001/2023-67368210			
Кадастровый номер:		**47:23:0000000:79**	

Номер точки	Координаты, м		Описание закрепления на местности	Средняя квадратическая погрешность определения координат характерных точек границы части земельного участка, м
	X	Y		
1	2	3	4	5
	363039.97	2204111.89	_____	_____
	363027.32	2204169.48	_____	_____
	363048.2	2204098.56	_____	_____
	363026.59	2204143.74	_____	_____
	362978.23	2204133.77	_____	_____
	363104.14	2204092.06	_____	_____
	363063.63	2204089.58	_____	_____
	363098.07	2204014.54	_____	_____
	363106.27	2204019.58	_____	_____
	363616.41	2204313.49	_____	_____
	363267.68	2204118.83	_____	_____
	363693.2	2204361.43	_____	_____
	364148.2	2204633.45	_____	_____
	363824.43	2204440.63	_____	_____
	364192.03	2204732.6	_____	_____
	364182.13	2204834.74	_____	_____
	364169.73	2204694.32	_____	_____

полное наименование должности	подпись	инициалы, фамилия

М.П.

Выписка из Единого государственного реестра недвижимости об объекте недвижимости

Сведения о частях земельного участка

Земельный участок			
(вид объекта недвижимости)			
Лист № ___ Раздела **4.2**	Всего листов раздела **4.2:** ___	Всего разделов: **0**	Всего листов выписки: **2656**
21.03.2023 № КУВИ-001/2023-67368210			
Кадастровый номер:		**47:23:0000000:79**	

Сведения о характерных точках границы части (частей) земельного участка

Учетный номер части: 439

Система координат: МСК 47 зона 2

Номер точки	Координаты, м		Описание закрепления на местности	Средняя квадратическая погрешность определения координат характерных точек границы части земельного участка, м
	X	Y		
1	2	3	4	5
	361068.07	2203453.1	_____	_____
	361067.71	2203450.48	_____	_____
	361070.35	2203450.11	_____	_____
	361070.69	2203452.73	_____	_____
	361068.07	2203453.1	_____	_____
	361330.65	2203418	_____	_____
	361331.01	2203420.62	_____	_____
	361333.27	2203417.66	_____	_____
	361333.63	2203420.26	_____	_____
	361331.01	2203420.62	_____	_____
	362551.69	2203472.09	_____	_____
	362498.56	2203635.07	_____	_____
	362604.54	2203529.44	_____	_____
	362539.9	2203593.03	_____	_____
	362571.13	2203491.72	_____	_____
	362568.19	2203563.28	_____	_____

полное наименование должности	подпись	инициалы, фамилия

М.П.

Выписка из Единого государственного реестра недвижимости об объекте недвижимости

Сведения о частях земельного участка

Земельный участок			
(вид объекта недвижимости)			
Лист № ___ Раздела **4.2**	Всего листов раздела **4.2:** ___	Всего разделов: **0**	Всего листов выписки: **2656**
21.03.2023 № КУВИ-001/2023-67368210			
Кадастровый номер:		**47:23:0000000:79**	

Номер точки	Координаты, м		Описание закрепления на местности	Средняя квадратическая погрешность определения координат характерных точек границы части земельного участка, м
	X	Y		
1	2	3	4	5
	362452.59	2203673.38	_____	_____
	362383.18	2203550.72	_____	_____
	362461.17	2203471.23	_____	_____
	362402.17	2203662.4	_____	_____
	362412.11	2203608.04	_____	_____
	362389.52	2203628	_____	_____
	362475.81	2203659.19	_____	_____
	362427.38	2203688.78	_____	_____
	362551.69	2203472.09	_____	_____
	361590.62	2203385.5	_____	_____
	361587.99	2203385.84	_____	_____
	361588.35	2203388.47	_____	_____
	361590.98	2203388.13	_____	_____
	361588.35	2203388.47	_____	_____
	360809.03	2203485.71	_____	_____
	360811.66	2203485.35	_____	_____
	360808.69	2203483.09	_____	_____

полное наименование должности	подпись	инициалы, фамилия

М.П.

Выписка из Единого государственного реестра недвижимости об объекте недвижимости

Сведения о частях земельного участка

Земельный участок			
(вид объекта недвижимости)			
Лист № ___ Раздела **4.2**	Всего листов раздела **4.2:** ___	Всего разделов: **0**	Всего листов выписки: **2656**
21.03.2023 № КУВИ-001/2023-67368210			
Кадастровый номер:		**47:23:0000000:79**	

Номер точки	Координаты, м		Описание закрепления на местности	Средняя квадратическая погрешность определения координат характерных точек границы части земельного участка, м
	X	Y		
1	2	3	4	5
	360811.3	2203482.73	_____	_____
	360809.03	2203485.71	_____	_____
	361847.79	2203353.46	_____	_____
	361848.13	2203356.09	_____	_____
	361850.41	2203353.12	_____	_____
	361850.75	2203355.75	_____	_____
	361848.13	2203356.09	_____	_____
	360562.73	2203516.26	_____	_____
	360562.38	2203513.64	_____	_____
	360565.01	2203513.28	_____	_____
	360565.35	2203515.9	_____	_____
	360562.73	2203516.26	_____	_____
	362077.69	2203327.59	_____	_____
	362077.34	2203324.97	_____	_____
	362079.97	2203324.63	_____	_____
	362080.32	2203327.25	_____	_____
	362077.69	2203327.59	_____	_____

полное наименование должности	подпись	инициалы, фамилия

М.П.

Выписка из Единого государственного реестра недвижимости об объекте недвижимости 1000

Сведения о частях земельного участка

Земельный участок			
(вид объекта недвижимости)			
Лист № ___ Раздела **4.2**	Всего листов раздела **4.2:** ___	Всего разделов: **0**	Всего листов выписки: **2656**
21.03.2023 № КУВИ-001/2023-67368210			
Кадастровый номер:		**47:23:0000000:79**	

Номер точки	Координаты, м		Описание закрепления на местности	Средняя квадратическая погрешность определения координат характерных точек границы части земельного участка, м
	X	Y		
1	2	3	4	5
	360314.51	2203544.73	_____	_____
	360311.88	2203545.07	_____	_____
	360312.24	2203547.7	_____	_____
	360312.24	2203547.7	_____	_____
	360314.87	2203547.36	_____	_____
	362335.26	2203295.5	_____	_____
	362334.89	2203292.87	_____	_____
	362337.54	2203292.53	_____	_____
	362337.88	2203295.16	_____	_____
	362335.26	2203295.5	_____	_____
	360066.3	2203578.21	_____	_____
	360065.96	2203575.58	_____	_____
	360068.59	2203575.21	_____	_____
	360068.93	2203577.85	_____	_____
	360066.3	2203578.21	_____	_____
	362610.35	2203261.02	_____	_____
	362609.98	2203258.37	_____	_____

полное наименование должности	подпись	инициалы, фамилия

М.П.

Выписка из Единого государственного реестра недвижимости об объекте недвижимости 1001

Сведения о частях земельного участка

Земельный участок			
(вид объекта недвижимости)			
Лист № ___ Раздела **4.2**	Всего листов раздела **4.2:** ___	Всего разделов: **0**	Всего листов выписки: **2656**
21.03.2023 № КУВИ-001/2023-67368210			
Кадастровый номер:		**47:23:0000000:79**	

Номер точки	Координаты, м		Описание закрепления на местности	Средняя квадратическая погрешность определения координат характерных точек границы части земельного участка, м
	X	Y		
1	2	3	4	5
	362612.63	2203258.03	_____	_____
	362612.97	2203260.66	_____	_____
	362610.35	2203261.02	_____	_____
	359858.34	2203604.3	_____	_____
	359860.96	2203603.94	_____	_____
	359860.62	2203601.32	_____	_____
	359857.99	2203601.68	_____	_____
	359858.34	2203604.3	_____	_____
	362750.28	2203241.63	_____	_____
	362751.41	2203238.2	_____	_____
	362757.39	2203242.61	_____	_____
	362758.14	2203240.54	_____	_____
	362755.6	2203247.55	_____	_____
	362752.85	2203246.54	_____	_____
	362757.4	2203240.29	_____	_____
	362750.28	2203241.63	_____	_____
	362749.11	2203245.17	_____	_____

полное наименование должности	подпись	инициалы, фамилия

М.П.

Выписка из Единого государственного реестра недвижимости об объекте недвижимости 1002

Сведения о частях земельного участка

Земельный участок			
(вид объекта недвижимости)			
Лист № ___ Раздела **4.2**	Всего листов раздела **4.2:** ___	Всего разделов: **0**	Всего листов выписки: **2656**
21.03.2023 № КУВИ-001/2023-67368210			
Кадастровый номер:		**47:23:0000000:79**	

Номер точки	Координаты, м		Описание закрепления на местности	Средняя квадратическая погрешность определения координат характерных точек границы части земельного участка, м
	X	Y		
1	2	3	4	5
	359640.08	2203631.56	_____	_____
	359639.74	2203628.93	_____	_____
	359642.36	2203628.57	_____	_____
	359642.71	2203631.2	_____	_____
	359640.08	2203631.56	_____	_____
	362802.87	2203472.43	_____	_____
	362801.55	2203490.22	_____	_____
	362828.38	2203492.3	_____	_____
	362829.09	2203482.27	_____	_____
	362828.72	2203482.24	_____	_____
	362828.63	2203473.34	_____	_____
	362848.02	2203474.03	_____	_____
	362960.9	2203496.22	_____	_____
	362902.21	2203480.5	_____	_____
	363004.7	2203518.91	_____	_____
	362999.89	2203532.4	_____	_____
	362955.44	2203510.3	_____	_____

полное наименование должности	подпись	инициалы, фамилия

М.П.

Выписка из Единого государственного реестра недвижимости об объекте недвижимости 1003

Сведения о частях земельного участка

Земельный участок			
(вид объекта недвижимости)			
Лист № ___ Раздела **4.2**	Всего листов раздела **4.2:** ___	Всего разделов: **0**	Всего листов выписки: **2656**
21.03.2023 № КУВИ-001/2023-67368210			
Кадастровый номер:		**47:23:0000000:79**	

Номер точки	Координаты, м		Описание закрепления на местности	Средняя квадратическая погрешность определения координат характерных точек границы части земельного участка, м
	X	Y		
1	2	3	4	5
	362899.35	2203495.27	_____	_____
	362874.05	2203491.84	_____	_____
	362873.27	2203504.13	_____	_____
	362868.12	2203547.03	_____	_____
	362884.33	2203566.41	_____	_____
	362890.65	2203555.32	_____	_____
	362896.96	2203574.08	_____	_____
	362906.13	2203561.01	_____	_____
	362897.57	2203573.21	_____	_____
	362913.6	2203563.76	_____	_____
	362914.34	2203559.78	_____	_____
	362970.49	2203621.22	_____	_____
	362923.94	2203551.76	_____	_____
	362917.04	2203561.68	_____	_____
	362959.38	2203662.6	_____	_____
	362919.61	2203558.22	_____	_____
	362605.33	2203796.24	_____	_____

полное наименование должности	подпись	инициалы, фамилия

М.П.

Выписка из Единого государственного реестра недвижимости об объекте недвижимости 1004

Сведения о частях земельного участка

Земельный участок			
(вид объекта недвижимости)			
Лист № ___ Раздела **4.2**	Всего листов раздела **4.2:** ___	Всего разделов: **0**	Всего листов выписки: **2656**
21.03.2023 № КУВИ-001/2023-67368210			
Кадастровый номер:		**47:23:0000000:79**	

Номер точки	Координаты, м		Описание закрепления на местности	Средняя квадратическая погрешность определения координат характерных точек границы части земельного участка, м
	X	Y		
1	2	3	4	5
	362952.2	2203683.9	_____	_____
	362980.68	2203567.22	_____	_____
	362593.76	2203738.28	_____	_____
	362592.73	2203665.32	_____	_____
	362603.84	2203551.94	_____	_____
	362599.5	2203600.78	_____	_____
	362579.23	2203577.51	_____	_____
	362508.98	2203646.24	_____	_____
	362551.7	2203604.58	_____	_____
	362490.91	2203833.28	_____	_____
	362534.01	2203622.23	_____	_____
	362485.57	2203670.51	_____	_____
	362449.26	2203695.7	_____	_____
	362475.1	2203838.4	_____	_____
	362458.49	2203774.1	_____	_____
	362440.84	2203705.76	_____	_____
	362436.36	2203708.11	_____	_____

полное наименование должности	подпись	инициалы, фамилия

М.П.

Выписка из Единого государственного реестра недвижимости об объекте недвижимости 1005

Сведения о частях земельного участка

Земельный участок			
(вид объекта недвижимости)			
Лист № ___ Раздела **4.2**	Всего листов раздела **4.2:** ___	Всего разделов: **0**	Всего листов выписки: **2656**
21.03.2023 № КУВИ-001/2023-67368210			
Кадастровый номер:		**47:23:0000000:79**	

Номер точки	Координаты, м		Описание закрепления на местности	Средняя квадратическая погрешность определения координат характерных точек границы части земельного участка, м
	X	Y		
1	2	3	4	5
	362422.39	2203721.79	_____	_____
	362368.03	2203740.67	_____	_____
	362318.66	2203748.02	_____	_____
	362314.94	2203897.41	_____	_____
	361893.69	2204051.33	_____	_____
	361790.19	2204082.71	_____	_____
	361729.71	2204264.99	_____	_____
	361821.14	2204292.08	_____	_____
	362680.78	2204563.63	_____	_____
	362496.76	2205180.6	_____	_____
	361987.31	2206818.11	_____	_____
	362251.49	2205972.38	_____	_____
	362032.59	2206675.48	_____	_____
	361969.38	2206834.99	_____	_____
	361827.77	2206961.17	_____	_____
	361470.89	2207268.43	_____	_____
	361362.09	2207365.18	_____	_____

полное наименование должности	подпись	инициалы, фамилия

М.П.

Выписка из Единого государственного реестра недвижимости об объекте недвижимости 1006

Сведения о частях земельного участка

Земельный участок			
(вид объекта недвижимости)			
Лист № ___ Раздела **4.2**	Всего листов раздела **4.2:** ___	Всего разделов: **0**	Всего листов выписки: **2656**
21.03.2023 № КУВИ-001/2023-67368210			
Кадастровый номер:		**47:23:0000000:79**	

Номер точки	Координаты, м		Описание закрепления на местности	Средняя квадратическая погрешность определения координат характерных точек границы части земельного участка, м
	X	Y		
1	2	3	4	5
	361225.32	2207478.93	_____	_____
	360857.62	2207799.71	_____	_____
	360793.3	2207856.64	_____	_____
	360737.8	2207906.95	_____	_____
	360673.75	2207965.74	_____	_____
	360623.45	2208016.55	_____	_____
	360584.7	2208058.68	_____	_____
	360535.45	2208122.67	_____	_____
	360523.59	2208152.29	_____	_____
	360415.97	2208507.35	_____	_____
	360214.47	2209166.37	_____	_____
	359996.31	2209886.03	_____	_____
	359739.95	2210700.39	_____	_____
	359516.7	2211420.1	_____	_____
	359289.52	2212153.92	_____	_____
	359069.52	2212859.12	_____	_____
	358917.83	2213409.13	_____	_____

полное наименование должности	подпись	инициалы, фамилия

М.П.

Выписка из Единого государственного реестра недвижимости об объекте недвижимости

Сведения о частях земельного участка

Земельный участок			
(вид объекта недвижимости)			
Лист № ___ Раздела **4.2**	Всего листов раздела **4.2:** ___	Всего разделов: **0**	Всего листов выписки: **2656**
21.03.2023 № КУВИ-001/2023-67368210			
Кадастровый номер:		**47:23:0000000:79**	

Номер точки	Координаты, м		Описание закрепления на местности	Средняя квадратическая погрешность определения координат характерных точек границы части земельного участка, м
	X	Y		
1	2	3	4	5
	358591.12	2213309.92	_____	_____
	357785.06	2213064.82	_____	_____
	357794.05	2213054.44	_____	_____
	357875.91	2212999.34	_____	_____
	357918.19	2212972.74	_____	_____
	357924.37	2212949.32	_____	_____
	357806.87	2213023.9	_____	_____
	357890.33	2213001.88	_____	_____
	357802.28	2213041.15	_____	_____
	357847.11	2212988.11	_____	_____
	357821.77	2212987.65	_____	_____
	357908.37	2212991.12	_____	_____
	357920.9	2212916.64	_____	_____
	357907.73	2212909.59	_____	_____
	357894.15	2212908.42	_____	_____
	357859.96	2212921.6	_____	_____
	357879.66	2212910.52	_____	_____

полное наименование должности	подпись	инициалы, фамилия

М.П.

Выписка из Единого государственного реестра недвижимости об объекте недвижимости 1008

Сведения о частях земельного участка

Земельный участок			
(вид объекта недвижимости)			
Лист № ___ Раздела **4.2**	Всего листов раздела **4.2:** ___	Всего разделов: **0**	Всего листов выписки: **2656**
21.03.2023 № КУВИ-001/2023-67368210			
Кадастровый номер:		**47:23:0000000:79**	

Номер точки	Координаты, м		Описание закрепления на местности	Средняя квадратическая погрешность определения координат характерных точек границы части земельного участка, м
	X	Y		
1	2	3	4	5
	357854.08	2212921.04	_____	_____
	357842.67	2212915.97	_____	_____
	357844.93	2212899.82	_____	_____
	357856.2	2212879.17	_____	_____
	357893.24	2212848.6	_____	_____
	357909.45	2212831.34	_____	_____
	357920.94	2212797.24	_____	_____
	357921.34	2212773.21	_____	_____
	357913.24	2212755.05	_____	_____
	357898.34	2212740.82	_____	_____
	357887.23	2212741.6	_____	_____
	357873.25	2212750.88	_____	_____
	357860.07	2212756.76	_____	_____
	357852.49	2212752.57	_____	_____
	357850.26	2212744.62	_____	_____
	357886.87	2212701.69	_____	_____
	357897.7	2212690.19	_____	_____

полное наименование должности	подпись	инициалы, фамилия

М.П.

Выписка из Единого государственного реестра недвижимости об объекте недвижимости

Сведения о частях земельного участка

Земельный участок			
(вид объекта недвижимости)			
Лист № ___ Раздела **4.2**	Всего листов раздела **4.2:** ___	Всего разделов: **0**	Всего листов выписки: **2656**
21.03.2023 № КУВИ-001/2023-67368210			
Кадастровый номер:		**47:23:0000000:79**	

Номер точки	Координаты, м		Описание закрепления на местности	Средняя квадратическая погрешность определения координат характерных точек границы части земельного участка, м
	X	Y		
1	2	3	4	5
	357900.5	2212678.55	_____	_____
	357857.05	2212724.76	_____	_____
	357891.81	2212658.56	_____	_____
	357870.33	2212655.35	_____	_____
	357857.42	2212633.55	_____	_____
	357859.94	2212647.26	_____	_____
	357860.97	2212614.77	_____	_____
	357860.03	2212591.16	_____	_____
	357896.57	2212521.11	_____	_____
	357863.91	2212574.55	_____	_____
	357877.55	2212549.1	_____	_____
	357911.25	2212492.73	_____	_____
	357880.26	2212436.52	_____	_____
	357900.64	2212463.86	_____	_____
	357868.2	2212401.21	_____	_____
	357866.88	2212416.19	_____	_____
	358056.34	2212331.95	_____	_____

полное наименование должности	подпись	инициалы, фамилия

М.П.

Выписка из Единого государственного реестра недвижимости об объекте недвижимости 1010

Сведения о частях земельного участка

Земельный участок			
(вид объекта недвижимости)			
Лист № ___ Раздела **4.2**	Всего листов раздела **4.2:** ___	Всего разделов: **0**	Всего листов выписки: **2656**
21.03.2023 № КУВИ-001/2023-67368210			
Кадастровый номер:		**47:23:0000000:79**	

Номер точки	Координаты, м		Описание закрепления на местности	Средняя квадратическая погрешность определения координат характерных точек границы части земельного участка, м
	X	Y		
1	2	3	4	5
	357880.34	2212385.84	_____	_____
	357924.86	2212392.31	_____	_____
	357910.3	2212372.85	_____	_____
	357948.37	2212416.62	_____	_____
	357929.18	2212403.98	_____	_____
	358060.05	2212304.78	_____	_____
	358043.68	2212351.57	_____	_____
	357970.43	2212413.69	_____	_____
	357990.04	2212394.57	_____	_____
	357916.49	2212376.04	_____	_____
	358010.91	2212371.46	_____	_____
	358069	2212292.66	_____	_____
	358120.36	2212253.76	_____	_____
	358087.17	2212288.86	_____	_____
	358126.4	2212204.63	_____	_____
	358124.43	2212229.8	_____	_____
	358152.47	2212149.22	_____	_____

полное наименование должности	подпись	инициалы, фамилия

М.П.

Выписка из Единого государственного реестра недвижимости об объекте недвижимости 1011

Сведения о частях земельного участка

Земельный участок			
(вид объекта недвижимости)			
Лист № ___ Раздела **4.2**	Всего листов раздела **4.2:** ___	Всего разделов: **0**	Всего листов выписки: **2656**
21.03.2023 № КУВИ-001/2023-67368210			
Кадастровый номер:		**47:23:0000000:79**	

Номер точки	Координаты, м		Описание закрепления на местности	Средняя квадратическая погрешность определения координат характерных точек границы части земельного участка, м
	X	Y		
1	2	3	4	5
	358143.65	2212172.25	_____	_____
	358112.66	2212267.78	_____	_____
	358193.89	2212119.78	_____	_____
	358154.27	2212123.38	_____	_____
	358235.01	2212147.57	_____	_____
	358215.29	2212142.69	_____	_____
	358177.31	2212113.47	_____	_____
	358347.73	2212085.95	_____	_____
	358376.66	2212074.84	_____	_____
	358254.91	2212144.37	_____	_____
	358481.26	2212052.83	_____	_____
	358515.56	2212052.24	_____	_____
	358279.06	2212141.26	_____	_____
	358525.55	2212059.2	_____	_____
	358317.05	2212107.38	_____	_____
	358564.98	2212111.48	_____	_____
	358533.95	2212092.42	_____	_____

полное наименование должности	подпись	инициалы, фамилия

М.П.

Выписка из Единого государственного реестра недвижимости об объекте недвижимости 1012

Сведения о частях земельного участка

Земельный участок			
(вид объекта недвижимости)			
Лист № ___ Раздела **4.2**	Всего листов раздела **4.2:** ___	Всего разделов: **0**	Всего листов выписки: **2656**
21.03.2023 № КУВИ-001/2023-67368210			
Кадастровый номер:		**47:23:0000000:79**	

Номер точки	Координаты, м		Описание закрепления на местности	Средняя квадратическая погрешность определения координат характерных точек границы части земельного участка, м
	X	Y		
1	2	3	4	5
	358618.9	2212116.17	_____	_____
	358669.25	2212107.75	_____	_____
	358543.6	2212106.98	_____	_____
	358693.89	2212093.38	_____	_____
	358704.96	2212068.46	_____	_____
	358679.71	2211888.12	_____	_____
	358666.33	2211864.01	_____	_____
	358703.81	2212006.51	_____	_____
	358655.68	2211853.07	_____	_____
	358676.93	2211877.63	_____	_____
	358631.4	2211827.46	_____	_____
	358639.63	2211838.62	_____	_____
	358680.6	2211673.14	_____	_____
	358669.75	2211691.01	_____	_____
	358630.64	2211808.76	_____	_____
	358707.9	2211670.95	_____	_____
	358688.63	2211668.98	_____	_____

полное наименование должности	подпись	инициалы, фамилия

М.П.

Выписка из Единого государственного реестра недвижимости об объекте недвижимости 1013

Сведения о частях земельного участка

Земельный участок			
(вид объекта недвижимости)			
Лист № ___ Раздела **4.2**	Всего листов раздела **4.2:** ___	Всего разделов: **0**	Всего листов выписки: **2656**
21.03.2023 № КУВИ-001/2023-67368210			
Кадастровый номер:		**47:23:0000000:79**	

Номер точки	Координаты, м		Описание закрепления на местности	Средняя квадратическая погрешность определения координат характерных точек границы части земельного участка, м
	X	Y		
1	2	3	4	5
	358723.56	2211672.52	_____	_____
	358790.33	2211644.56	_____	_____
	358734.54	2211666.01	_____	_____
	358752.92	2211650.97	_____	_____
	358818.22	2211638.1	_____	_____
	358897.68	2211632.16	_____	_____
	358915.9	2211632.16	_____	_____
	358932.7	2211618.11	_____	_____
	358929.08	2211624.46	_____	_____
	358925.65	2211524.03	_____	_____
	358939.67	2211570.22	_____	_____
	358944.16	2211596.01	_____	_____
	358937.29	2211514.28	_____	_____
	358924.99	2211543.85	_____	_____
	358971.11	2211501.12	_____	_____
	358976.16	2211492.57	_____	_____
	358953.42	2211509.33	_____	_____

полное наименование должности	подпись	инициалы, фамилия

М.П.

Выписка из Единого государственного реестра недвижимости об объекте недвижимости 1014

Сведения о частях земельного участка

Земельный участок			
(вид объекта недвижимости)			
Лист № ___ Раздела **4.2**	Всего листов раздела **4.2:** ___	Всего разделов: **0**	Всего листов выписки: **2656**
21.03.2023 № КУВИ-001/2023-67368210			
Кадастровый номер:		**47:23:0000000:79**	

Номер точки	Координаты, м		Описание закрепления на местности	Средняя квадратическая погрешность определения координат характерных точек границы части земельного участка, м
	X	Y		
1	2	3	4	5
	358962.7	2211427.84	_____	_____
	358978.41	2211480.78	_____	_____
	358955.69	2211314.78	_____	_____
	358945.67	2211291.97	_____	_____
	358956.54	2211340.36	_____	_____
	358933.29	2211272.96	_____	_____
	358897.39	2211232.7	_____	_____
	358908.48	2211254.2	_____	_____
	358881.78	2211223.36	_____	_____
	358891.72	2211226.18	_____	_____
	358846.84	2211209.58	_____	_____
	358777.25	2211137.32	_____	_____
	358803.05	2211192.69	_____	_____
	358784.07	2211147.08	_____	_____
	358836.28	2211209.03	_____	_____
	358838.5	2211207.92	_____	_____
	358820.35	2211208.22	_____	_____

полное наименование должности	подпись	инициалы, фамилия

М.П.

Выписка из Единого государственного реестра недвижимости об объекте недвижимости

Сведения о частях земельного участка

Земельный участок			
(вид объекта недвижимости)			
Лист № ___ Раздела **4.2**	Всего листов раздела **4.2:** ___	Всего разделов: **0**	Всего листов выписки: **2656**
21.03.2023 № КУВИ-001/2023-67368210			
Кадастровый номер:		**47:23:0000000:79**	

Номер точки	Координаты, м		Описание закрепления на местности	Средняя квадратическая погрешность определения координат характерных точек границы части земельного участка, м
	X	Y		
1	2	3	4	5
	358654.74	2211041.96	_____	_____
	358767.89	2211130.58	_____	_____
	358702.32	2211103.07	_____	_____
	358625	2210987.73	_____	_____
	358623.42	2210974.24	_____	_____
	358722.95	2211121.82	_____	_____
	358663.78	2211053.16	_____	_____
	358628.8	2211008.22	_____	_____
	358631.56	2210886.42	_____	_____
	358623.01	2210861.18	_____	_____
	358613.11	2210824.82	_____	_____
	358621.91	2210798.31	_____	_____
	358629.65	2210910.73	_____	_____
	358667.98	2210715.13	_____	_____
	358647.68	2210748.94	_____	_____
	358653.31	2210652.25	_____	_____
	358669.19	2210665.57	_____	_____

полное наименование должности	подпись	инициалы, фамилия

М.П.

Выписка из Единого государственного реестра недвижимости об объекте недвижимости 1016

Сведения о частях земельного участка

Земельный участок			
(вид объекта недвижимости)			
Лист № ___ Раздела **4.2**	Всего листов раздела **4.2:** ___	Всего разделов: **0**	Всего листов выписки: **2656**
21.03.2023 № КУВИ-001/2023-67368210			
Кадастровый номер:		**47:23:0000000:79**	

Номер точки	Координаты, м		Описание закрепления на местности	Средняя квадратическая погрешность определения координат характерных точек границы части земельного участка, м
	X	Y		
1	2	3	4	5
	358674.99	2210682.75	_____	_____
	358508.56	2210243.57	_____	_____
	358574.75	2210516.32	_____	_____
	358546.04	2210326.85	_____	_____
	358572.72	2210491.13	_____	_____
	358528.83	2210219.05	_____	_____
	358535.84	2210201.81	_____	_____
	358611.81	2210605.62	_____	_____
	358558.75	2210464.6	_____	_____
	358576.33	2210501.84	_____	_____
	358506.48	2210259.29	_____	_____
	358547.96	2210350.28	_____	_____
	358575.51	2210569.12	_____	_____
	358566.25	2210550.74	_____	_____
	358539.75	2210400.83	_____	_____
	358535.58	2210303.3	_____	_____
	358497.43	2210174.27	_____	_____

полное наименование должности	подпись	инициалы, фамилия

М.П.

Выписка из Единого государственного реестра недвижимости об объекте недвижимости

Сведения о частях земельного участка

Земельный участок			
(вид объекта недвижимости)			
Лист № ___ Раздела **4.2**	Всего листов раздела **4.2:** ___	Всего разделов: **0**	Всего листов выписки: **2656**
21.03.2023 № КУВИ-001/2023-67368210			
Кадастровый номер:		**47:23:0000000:79**	

Номер точки	Координаты, м		Описание закрепления на местности	Средняя квадратическая погрешность определения координат характерных точек границы части земельного участка, м
	X	Y		
1	2	3	4	5
	358485.37	2210070.2	_____	_____
	358528.37	2210190.2	_____	_____
	358457.63	2210125.77	_____	_____
	358474.28	2210075.7	_____	_____
	358460.07	2210092.78	_____	_____
	358498.81	2210046.11	_____	_____
	358494.2	2210013.17	_____	_____
	358450.33	2209987.75	_____	_____
	358480.55	2209990.1	_____	_____
	358467.1	2209980.44	_____	_____
	358396.39	2209954.67	_____	_____
	358340.55	2209881.51	_____	_____
	358315.94	2209848.92	_____	_____
	358353.91	2209897.01	_____	_____
	358376.12	2209932.2	_____	_____
	358349	2209829.28	_____	_____
	358338.32	2209820.95	_____	_____

полное наименование должности	подпись	инициалы, фамилия

М.П.

Выписка из Единого государственного реестра недвижимости об объекте недвижимости

Сведения о частях земельного участка

Земельный участок			
(вид объекта недвижимости)			
Лист № ___ Раздела **4.2**	Всего листов раздела **4.2:** ___	Всего разделов: **0**	Всего листов выписки: **2656**
21.03.2023 № КУВИ-001/2023-67368210			
Кадастровый номер:		**47:23:0000000:79**	

Номер точки	Координаты, м		Описание закрепления на местности	Средняя квадратическая погрешность определения координат характерных точек границы части земельного участка, м
	X	Y		
1	2	3	4	5
	358320.01	2209818.72	_____	_____
	358312.79	2209831.67	_____	_____
	358329.53	2209817.9	_____	_____
	358366.12	2209836.09	_____	_____
	358377.63	2209835.74	_____	_____
	358381.87	2209816.37	_____	_____
	358382.21	2209827.39	_____	_____
	358349.35	2209793.73	_____	_____
	358376.93	2209809.22	_____	_____
	358347.13	2209785.03	_____	_____
	358351.24	2209776.01	_____	_____
	358387.15	2209763.1	_____	_____
	358394.07	2209755.93	_____	_____
	358395.24	2209751	_____	_____
	358390.21	2209745.38	_____	_____
	358368.25	2209694.52	_____	_____
	358351.14	2209672.18	_____	_____

полное наименование должности	подпись	инициалы, фамилия

М.П.

Выписка из Единого государственного реестра недвижимости об объекте недвижимости 1019

Сведения о частях земельного участка

Земельный участок			
(вид объекта недвижимости)			
Лист № ___ Раздела **4.2**	Всего листов раздела **4.2:** ___	Всего разделов: **0**	Всего листов выписки: **2656**
21.03.2023 № КУВИ-001/2023-67368210			
Кадастровый номер:		**47:23:0000000:79**	

Номер точки	Координаты, м		Описание закрепления на местности	Средняя квадратическая погрешность определения координат характерных точек границы части земельного участка, м
	X	Y		
1	2	3	4	5
	358344.11	2209645.21	_____	_____
	358342.99	2209609.37	_____	_____
	358336.95	2209549.4	_____	_____
	358326.69	2209531.99	_____	_____
	358311.5	2209501.57	_____	_____
	358293.79	2209429.61	_____	_____
	358295.19	2209455.79	_____	_____
	358297.67	2209394.58	_____	_____
	358315.13	2209332.86	_____	_____
	358307.53	2209355.48	_____	_____
	358278.07	2209247.29	_____	_____
	358290.98	2209262.21	_____	_____
	358312.45	2209302.36	_____	_____
	358202.7	2209236.13	_____	_____
	358088.95	2209223.97	_____	_____
	357962.85	2209197.79	_____	_____
	357920.82	2209176.3	_____	_____

полное наименование должности	подпись	инициалы, фамилия

М.П.

Выписка из Единого государственного реестра недвижимости об объекте недвижимости 1020

Сведения о частях земельного участка

Земельный участок			
(вид объекта недвижимости)			
Лист № ___ Раздела **4.2**	Всего листов раздела **4.2:** ___	Всего разделов: **0**	Всего листов выписки: **2656**
21.03.2023 № КУВИ-001/2023-67368210			
Кадастровый номер:		**47:23:0000000:79**	

Номер точки	Координаты, м		Описание закрепления на местности	Средняя квадратическая погрешность определения координат характерных точек границы части земельного участка, м
	X	Y		
1	2	3	4	5
	358249.96	2209241.22	_____	_____
	357923.38	2209168.84	_____	_____
	357940.23	2209165.64	_____	_____
	358129.39	2209233.29	_____	_____
	357935.67	2209182.29	_____	_____
	357943.65	2209164.79	_____	_____
	357631.61	2209022.3	_____	_____
	357981.99	2209100.06	_____	_____
	357790.49	2209021.43	_____	_____
	357981.46	2209121.52	_____	_____
	357843.92	2209009.51	_____	_____
	357700.97	2209036.75	_____	_____
	357515.75	2208985.35	_____	_____
	357497.42	2208964.65	_____	_____
	357436.82	2209002.43	_____	_____
	357828.56	2209012.45	_____	_____
	357783.04	2209022.99	_____	_____

полное наименование должности	подпись	инициалы, фамилия

М.П.

Выписка из Единого государственного реестра недвижимости об объекте недвижимости 1021

Сведения о частях земельного участка

Земельный участок			
(вид объекта недвижимости)			
Лист № ___ Раздела **4.2**	Всего листов раздела **4.2:** ___	Всего разделов: **0**	Всего листов выписки: **2656**
21.03.2023 № КУВИ-001/2023-67368210			
Кадастровый номер:		**47:23:0000000:79**	

Номер точки	Координаты, м		Описание закрепления на местности	Средняя квадратическая погрешность определения координат характерных точек границы части земельного участка, м
	X	Y		
1	2	3	4	5
	357456.92	2208968.61	_____	_____
	357485.66	2208956.24	_____	_____
	357449.37	2208985.64	_____	_____
	357926.77	2209039.45	_____	_____
	357862.79	2209011.68	_____	_____
	357969.13	2209070.28	_____	_____
	357690.77	2209037.57	_____	_____
	357581.38	2209003.45	_____	_____
	357617.48	2209016.05	_____	_____
	357467.37	2208956.83	_____	_____
	357975.02	2209131.07	_____	_____
	357554.82	2208993.35	_____	_____
	357884.86	2209021.06	_____	_____
	357419.78	2208997.95	_____	_____
	357405.54	2208985.92	_____	_____
	357360.32	2208975.84	_____	_____
	357381.48	2208976.42	_____	_____

полное наименование должности	подпись	инициалы, фамилия

М.П.

Выписка из Единого государственного реестра недвижимости об объекте недвижимости 1022

Сведения о частях земельного участка

Земельный участок			
(вид объекта недвижимости)			
Лист № ___ Раздела **4.2**	Всего листов раздела **4.2:** ___	Всего разделов: **0**	Всего листов выписки: **2656**
21.03.2023 № КУВИ-001/2023-67368210			
Кадастровый номер:		**47:23:0000000:79**	

Номер точки	Координаты, м		Описание закрепления на местности	Средняя квадратическая погрешность определения координат характерных точек границы части земельного участка, м
	X	Y		
1	2	3	4	5
	357345.25	2208964.82	_____	_____
	357340.58	2208957.27	_____	_____
	357327.47	2208944.58	_____	_____
	357312.92	2208939.24	_____	_____
	357309.39	2208938.57	_____	_____
	357303.37	2208930.42	_____	_____
	357283.24	2208918.69	_____	_____
	357255.88	2208916	_____	_____
	357222.61	2208888.4	_____	_____
	357193.26	2208822.6	_____	_____
	357168.4	2208801.94	_____	_____
	357105.51	2208776.7	_____	_____
	357097.19	2208763.92	_____	_____
	357086.85	2208752.65	_____	_____
	357069.49	2208734.46	_____	_____
	357074.85	2208707.58	_____	_____
	357192.74	2208331.81	_____	_____

полное наименование должности	подпись	инициалы, фамилия

М.П.

Выписка из Единого государственного реестра недвижимости об объекте недвижимости 1023

Сведения о частях земельного участка

Земельный участок			
(вид объекта недвижимости)			
Лист № ___ Раздела **4.2**	Всего листов раздела **4.2:** ___	Всего разделов: **0**	Всего листов выписки: **2656**
21.03.2023 № КУВИ-001/2023-67368210			
Кадастровый номер:		**47:23:0000000:79**	

Номер точки	Координаты, м		Описание закрепления на местности	Средняя квадратическая погрешность определения координат характерных точек границы части земельного участка, м
	X	Y		
1	2	3	4	5
	357254.48	2208210.25	_____	_____
	357394.44	2208006.48	_____	_____
	357321.13	2207843.31	_____	_____
	357337.4	2207886.54	_____	_____
	356585.28	2207629.88	_____	_____
	356778.62	2207595.26	_____	_____
	356503.93	2207572.81	_____	_____
	356363.1	2207456.15	_____	_____
	356166.24	2207293.34	_____	_____
	355914.19	2207212.21	_____	_____
	355727.03	2207121.96	_____	_____
	355747.74	2207108.75	_____	_____
	355785.87	2207076.04	_____	_____
	355903.56	2206956.22	_____	_____
	355985.38	2206867.21	_____	_____
	356099.46	2206730.88	_____	_____
	356173.37	2206614.62	_____	_____

полное наименование должности	подпись	инициалы, фамилия

М.П.

Выписка из Единого государственного реестра недвижимости об объекте недвижимости 1024

Сведения о частях земельного участка

Земельный участок			
(вид объекта недвижимости)			
Лист № ___ Раздела **4.2**	Всего листов раздела **4.2:** ___	Всего разделов: **0**	Всего листов выписки: **2656**
21.03.2023 № КУВИ-001/2023-67368210			
Кадастровый номер:		**47:23:0000000:79**	

Номер точки	Координаты, м		Описание закрепления на местности	Средняя квадратическая погрешность определения координат характерных точек границы части земельного участка, м
	X	Y		
1	2	3	4	5
	356211.42	2206523.49	_____	_____
	356243.71	2206451.74	_____	_____
	356271.69	2206402.22	_____	_____
	356287.84	2206348.22	_____	_____
	356305.85	2206280.37	_____	_____
	356321.19	2206234.39	_____	_____
	356349.56	2206181.87	_____	_____
	356358.76	2206157.33	_____	_____
	356377.92	2206107.88	_____	_____
	356414.04	2206055.28	_____	_____
	356416.51	2206052.5	_____	_____
	356432.22	2206035.42	_____	_____
	356450.7	2206015.57	_____	_____
	356494.59	2205986.46	_____	_____
	356538.92	2205949.51	_____	_____
	356588.79	2205905.64	_____	_____
	356596.16	2205897.32	_____	_____

полное наименование должности	подпись	инициалы, фамилия

М.П.

Выписка из Единого государственного реестра недвижимости об объекте недвижимости 1025

Сведения о частях земельного участка

Земельный участок			
(вид объекта недвижимости)			
Лист № ___ Раздела **4.2**	Всего листов раздела **4.2:** ___	Всего разделов: **0**	Всего листов выписки: **2656**
21.03.2023 № КУВИ-001/2023-67368210			
Кадастровый номер:		**47:23:0000000:79**	

Номер точки	Координаты, м		Описание закрепления на местности	Средняя квадратическая погрешность определения координат характерных точек границы части земельного участка, м
	X	Y		
1	2	3	4	5
	356609.55	2205872.85	_____	_____
	356621.57	2205804.49	_____	_____
	356628.05	2205748.13	_____	_____
	356631.75	2205711.2	_____	_____
	356645.14	2205684.41	_____	_____
	356676.99	2205649.32	_____	_____
	356736.95	2205590.83	_____	_____
	356785.55	2205553.92	_____	_____
	356828.52	2205521.66	_____	_____
	356935.08	2205458.57	_____	_____
	357005.36	2205417.03	_____	_____
	357054.21	2205384.14	_____	_____
	357105	2205325.13	_____	_____
	357124.34	2205297.09	_____	_____
	357134.49	2205261.31	_____	_____
	357155.28	2205196.01	_____	_____
	357176.97	2205137.97	_____	_____

полное наименование должности	подпись	инициалы, фамилия

М.П.

Выписка из Единого государственного реестра недвижимости об объекте недвижимости

Сведения о частях земельного участка

Земельный участок			
(вид объекта недвижимости)			
Лист № ___ Раздела **4.2**	Всего листов раздела **4.2:** ___	Всего разделов: **0**	Всего листов выписки: **2656**
21.03.2023 № КУВИ-001/2023-67368210			
Кадастровый номер:		**47:23:0000000:79**	

Номер точки	Координаты, м		Описание закрепления на местности	Средняя квадратическая погрешность определения координат характерных точек границы части земельного участка, м
	X	Y		
1	2	3	4	5
	357182.08	2205124.68	_____	_____
	357224.94	2205067.97	_____	_____
	357279.39	2205028.42	_____	_____
	357305.32	2205009.63	_____	_____
	357358.48	2204980.44	_____	_____
	357429.15	2204966.18	_____	_____
	357501.1	2204961.65	_____	_____
	357559.45	2204975.26	_____	_____
	357622.99	2204981.75	_____	_____
	357667.07	2204976.56	_____	_____
	357717.24	2204954.6	_____	_____
	357727.44	2204945.83	_____	_____
	357756.5	2204922.56	_____	_____
	357781.74	2204902.34	_____	_____
	357801.36	2204891.71	_____	_____
	357842.19	2204878.66	_____	_____
	357948.37	2204848.43	_____	_____

полное наименование должности	подпись	инициалы, фамилия

М.П.

Выписка из Единого государственного реестра недвижимости об объекте недвижимости

Сведения о частях земельного участка

Земельный участок			
(вид объекта недвижимости)			
Лист № ___ Раздела **4.2**	Всего листов раздела **4.2:** ___	Всего разделов: **0**	Всего листов выписки: **2656**
21.03.2023 № КУВИ-001/2023-67368210			
Кадастровый номер:		**47:23:0000000:79**	

Номер точки	Координаты, м		Описание закрепления на местности	Средняя квадратическая погрешность определения координат характерных точек границы части земельного участка, м
	X	Y		
1	2	3	4	5
	358190.15	2204770.83	_____	_____
	358464.03	2204358.87	_____	_____
	358407.96	2204591.18	_____	_____
	358472.88	2204342.86	_____	_____
	358336.41	2204661.21	_____	_____
	358422.69	2204570.85	_____	_____
	358023.53	2204835.36	_____	_____
	358256.06	2204731.18	_____	_____
	358443.03	2204513.31	_____	_____
	358447.25	2204409.49	_____	_____
	358157.48	2204783.9	_____	_____
	358060.28	2204822.3	_____	_____
	358622.04	2204266.62	_____	_____
	358741.86	2204206.03	_____	_____
	358798.86	2204178.76	_____	_____
	358896.65	2204115.51	_____	_____
	359015.88	2204053.19	_____	_____

полное наименование должности	подпись	инициалы, фамилия

М.П.

Выписка из Единого государственного реестра недвижимости об объекте недвижимости

Сведения о частях земельного участка

Земельный участок			
(вид объекта недвижимости)			
Лист № ___ Раздела **4.2**	Всего листов раздела **4.2:** ___	Всего разделов: **0**	Всего листов выписки: **2656**
21.03.2023 № КУВИ-001/2023-67368210			
Кадастровый номер:		**47:23:0000000:79**	

Номер точки	Координаты, м		Описание закрепления на местности	Средняя квадратическая погрешность определения координат характерных точек границы части земельного участка, м
	X	Y		
1	2	3	4	5
	359089	2204022.48	_____	_____
	359177.06	2203979.14	_____	_____
	359242.86	2203930.34	_____	_____
	359272.86	2203900.82	_____	_____
	359324.8	2203838.47	_____	_____
	359426.25	2203763.15	_____	_____
	359476.77	2203742.04	_____	_____
	359501.57	2203732.62	_____	_____
	359485.2	2203716.94	_____	_____
	359410.73	2203646.32	_____	_____
	359085.77	2203337.06	_____	_____
	359358.56	2203050.53	_____	_____
	359400.42	2203084.46	_____	_____
	359701.78	2202740	_____	_____
	359736.62	2202702.05	_____	_____
	360132.69	2201983.66	_____	_____
	360845.42	2202356.17	_____	_____

полное наименование должности	подпись	инициалы, фамилия

М.П.

Выписка из Единого государственного реестра недвижимости об объекте недвижимости

Сведения о частях земельного участка

Земельный участок			
(вид объекта недвижимости)			
Лист № ___ Раздела **4.2**	Всего листов раздела **4.2:** ___	Всего разделов: **0**	Всего листов выписки: **2656**
21.03.2023 № КУВИ-001/2023-67368210			
Кадастровый номер:		**47:23:0000000:79**	

Номер точки	Координаты, м		Описание закрепления на местности	Средняя квадратическая погрешность определения координат характерных точек границы части земельного участка, м
	X	Y		
1	2	3	4	5
	360894.92	2202263.6	_____	_____
	360910.6	2202290.79	_____	_____
	360930.23	2202322.05	_____	_____
	360937.89	2202337.26	_____	_____
	360943.61	2202348.63	_____	_____
	360987.64	2202400.9	_____	_____
	361009.99	2202412.48	_____	_____
	361030.9	2202423.32	_____	_____
	361095.65	2202448.79	_____	_____
	361136.63	2202452.94	_____	_____
	361172.73	2202455.17	_____	_____
	361195.92	2202458.35	_____	_____
	361219.12	2202461.57	_____	_____
	361279.74	2202475.06	_____	_____
	361290.36	2202477.5	_____	_____
	361348.36	2202490.95	_____	_____
	361384.08	2202516.68	_____	_____

полное наименование должности	подпись	инициалы, фамилия

М.П.

Выписка из Единого государственного реестра недвижимости об объекте недвижимости 1030

Сведения о частях земельного участка

Земельный участок			
(вид объекта недвижимости)			
Лист № ___ Раздела **4.2**	Всего листов раздела **4.2:** ___	Всего разделов: **0**	Всего листов выписки: **2656**
21.03.2023 № КУВИ-001/2023-67368210			
Кадастровый номер:		**47:23:0000000:79**	

Номер точки	Координаты, м		Описание закрепления на местности	Средняя квадратическая погрешность определения координат характерных точек границы части земельного участка, м
	X	Y		
1	2	3	4	5
	361423.04	2202544.78	_____	_____
	361474.17	2202579.93	_____	_____
	361518.46	2202612.71	_____	_____
	361551.95	2202635.95	_____	_____
	361643.04	2202696.79	_____	_____
	361737.2	2202752.21	_____	_____
	361816.15	2202778.73	_____	_____
	361874.15	2202814.74	_____	_____
	361921.81	2202822.03	_____	_____
	361961.64	2202835.9	_____	_____
	362021.3	2202873.85	_____	_____
	362061.19	2202895.26	_____	_____
	362141.63	2202927.95	_____	_____
	362200.78	2202941.82	_____	_____
	362282.07	2202975.86	_____	_____
	362318.5	2202956.88	_____	_____
	362328.66	2202927.76	_____	_____

полное наименование должности	подпись	инициалы, фамилия

М.П.

Выписка из Единого государственного реестра недвижимости об объекте недвижимости 1031

Сведения о частях земельного участка

Земельный участок			
(вид объекта недвижимости)			
Лист № ___ Раздела **4.2**	Всего листов раздела **4.2:** ___	Всего разделов: **0**	Всего листов выписки: **2656**
21.03.2023 № КУВИ-001/2023-67368210			
Кадастровый номер:		**47:23:0000000:79**	

Номер точки	Координаты, м		Описание закрепления на местности	Средняя квадратическая погрешность определения координат характерных точек границы части земельного участка, м
	X	Y		
1	2	3	4	5
	362345.55	2202910.22	_____	_____
	362357.63	2202907.5	_____	_____
	362371.74	2202923.77	_____	_____
	362385.37	2202934.86	_____	_____
	362410.38	2202950.73	_____	_____
	362471.66	2202958.48	_____	_____
	362498.46	2202969.76	_____	_____
	362531.3	2202999.77	_____	_____
	362556.5	2203041.44	_____	_____
	362610.04	2203070.88	_____	_____
	362650.72	2203087.93	_____	_____
	362743.25	2203198.34	_____	_____
	362773.5	2203251.94	_____	_____
	362755.3	2203259.36	_____	_____
	362787.72	2203332.89	_____	_____
	362799.14	2203378.04	_____	_____
	362803.95	2203435.56	_____	_____

полное наименование должности	подпись	инициалы, фамилия

М.П.

Выписка из Единого государственного реестра недвижимости об объекте недвижимости 1032

Сведения о частях земельного участка

Земельный участок			
(вид объекта недвижимости)			
Лист № ___ Раздела **4.2**	Всего листов раздела **4.2:** ___	Всего разделов: **0**	Всего листов выписки: **2656**
21.03.2023 № КУВИ-001/2023-67368210			
Кадастровый номер:		**47:23:0000000:79**	

Номер точки	Координаты, м		Описание закрепления на местности	Средняя квадратическая погрешность определения координат характерных точек границы части земельного участка, м
	X	Y		
1	2	3	4	5
	362795.16	2203472.16	_____	_____
	362802.87	2203472.43	_____	_____

полное наименование должности	подпись	инициалы, фамилия

М.П.

Выписка из Единого государственного реестра недвижимости об объекте недвижимости

Сведения о частях земельного участка

Земельный участок			
(вид объекта недвижимости)			
Лист № ___ Раздела **4.2**	Всего листов раздела **4.2:** ___	Всего разделов: **0**	Всего листов выписки: **2656**
21.03.2023 № КУВИ-001/2023-67368210			
Кадастровый номер:		**47:23:0000000:79**	

Сведения о характерных точках границы части (частей) земельного участка

Учетный номер части: 440

Система координат: МСК 47 зона 2

Номер точки	Координаты, м		Описание закрепления на местности	Средняя квадратическая погрешность определения координат характерных точек границы части земельного участка, м
	X	Y		
1	2	3	4	5
	363729.49	2204362.48	_____	_____
	363739.45	2204357.75	_____	_____
	363745.98	2204349.02	_____	_____
	363748.93	2204335.37	_____	_____
	363751.79	2204332.42	_____	_____
	363803.59	2204297.9	_____	_____
	363878.01	2204271.12	_____	_____
	363927.96	2204249.96	_____	_____
	363943.25	2204256.01	_____	_____
	363956.32	2204252.18	_____	_____
	363992.81	2204214.42	_____	_____
	364007.52	2204187.43	_____	_____
	364019.8	2204179.21	_____	_____
	364041.47	2204178.27	_____	_____
	364058.85	2204172.42	_____	_____
	364079.86	2204156.93	_____	_____

полное наименование должности	подпись	инициалы, фамилия

М.П.

Выписка из Единого государственного реестра недвижимости об объекте недвижимости

Сведения о частях земельного участка

Земельный участок			
(вид объекта недвижимости)			
Лист № ___ Раздела **4.2**	Всего листов раздела **4.2:** ___	Всего разделов: **0**	Всего листов выписки: **2656**
21.03.2023 № КУВИ-001/2023-67368210			
Кадастровый номер:		**47:23:0000000:79**	

Номер точки	Координаты, м		Описание закрепления на местности	Средняя квадратическая погрешность определения координат характерных точек границы части земельного участка, м
	X	Y		
1	2	3	4	5
	364094.31	2204147.8	_____	_____
	364111.18	2204148.66	_____	_____
	364127.55	2204160.04	_____	_____
	364146.29	2204192.91	_____	_____
	364158.18	2204231.96	_____	_____
	364166.78	2204289.81	_____	_____
	364167.98	2204332.79	_____	_____
	364173.82	2204350.24	_____	_____
	364190.51	2204391.16	_____	_____
	364206.99	2204423.86	_____	_____
	364212.79	2204440.58	_____	_____
	364214.03	2204459.25	_____	_____
	364211.59	2204474.5	_____	_____
	364201.18	2204487.35	_____	_____
	364189.08	2204516.15	_____	_____
	364183.26	2204549.6	_____	_____
	364181.31	2204573.81	_____	_____

полное наименование должности	подпись	инициалы, фамилия

М.П.

Выписка из Единого государственного реестра недвижимости об объекте недвижимости

Сведения о частях земельного участка

Земельный участок			
(вид объекта недвижимости)			
Лист № ___ Раздела **4.2**	Всего листов раздела **4.2:** ___	Всего разделов: **0**	Всего листов выписки: **2656**
21.03.2023 № КУВИ-001/2023-67368210			
Кадастровый номер:		**47:23:0000000:79**	

Номер точки	Координаты, м		Описание закрепления на местности	Средняя квадратическая погрешность определения координат характерных точек границы части земельного участка, м
	X	Y		
1	2	3	4	5
	364193.83	2204701.93	_____	_____
	364185.22	2204687.16	_____	_____
	364162.18	2204621.99	_____	_____
	363829.71	2204423.96	_____	_____
	363729.49	2204362.48	_____	_____

полное наименование должности	подпись	инициалы, фамилия

М.П.

Выписка из Единого государственного реестра недвижимости об объекте недвижимости

Сведения о частях земельного участка

Земельный участок			
(вид объекта недвижимости)			
Лист № ___ Раздела **4.2**	Всего листов раздела **4.2:** ___	Всего разделов: **0**	Всего листов выписки: **2656**
21.03.2023 № КУВИ-001/2023-67368210			
Кадастровый номер:		**47:23:0000000:79**	

Сведения о характерных точках границы части (частей) земельного участка

Учетный номер части: 441

Система координат: МСК 47 зона 2

Номер точки	Координаты, м		Описание закрепления на местности	Средняя квадратическая погрешность определения координат характерных точек границы части земельного участка, м
	X	Y		
1	2	3	4	5
	370259.06	2216588.07	_____	5
	370226.81	2217264.57	_____	5
	369194.57	2217210.2	_____	5
	369159.49	2217208.72	_____	5
	369031.89	2217234.54	_____	5
	368066.17	2217430.06	_____	5
	367123.91	2217616.86	_____	5
	366995.25	2217646.91	_____	5
	366800.26	2217691	_____	5
	366781.76	2217687.93	_____	5
	366528.33	2217550.46	_____	5
	366715.55	2217326.37	_____	5
	366758.69	2217311.54	_____	5
	366909	2217265.6	_____	5
	367141.72	2217218.33	_____	5
	367378.99	2217166.99	_____	5

полное наименование должности	подпись	инициалы, фамилия

М.П.

Выписка из Единого государственного реестра недвижимости об объекте недвижимости

Сведения о частях земельного участка

Земельный участок			
(вид объекта недвижимости)			
Лист № ___ Раздела **4.2**	Всего листов раздела **4.2:** ___	Всего разделов: **0**	Всего листов выписки: **2656**
21.03.2023 № КУВИ-001/2023-67368210			
Кадастровый номер:		**47:23:0000000:79**	

Номер точки	Координаты, м		Описание закрепления на местности	Средняя квадратическая погрешность определения координат характерных точек границы части земельного участка, м
	X	Y		
1	2	3	4	5
	367648.92	2217112.77	_____	5
	367893.64	2217066.46	_____	5
	368136.95	2217014.5	_____	5
	368407.18	2216960.81	_____	5
	368635.92	2216917.93	_____	5
	369029.83	2216836.11	_____	5
	368871.13	2216868.91	_____	5
	369182.78	2216804.48	_____	5
	369464.76	2216747.7	_____	5
	369709.42	2216697.61	_____	5
	369854.03	2216668.27	_____	5
	370151.52	2216609.47	_____	5
	370259.06	2216588.07	_____	5

полное наименование должности	подпись	инициалы, фамилия

М.П.

Выписка из Единого государственного реестра недвижимости об объекте недвижимости

Сведения о частях земельного участка

Земельный участок			
(вид объекта недвижимости)			
Лист № ___ Раздела **4.2**	Всего листов раздела **4.2:** ___	Всего разделов: **0**	Всего листов выписки: **2656**
21.03.2023 № КУВИ-001/2023-67368210			
Кадастровый номер:		**47:23:0000000:79**	

Сведения о характерных точках границы части (частей) земельного участка

Учетный номер части: 442

Система координат: МСК 47 зона 2

Номер точки	Координаты, м		Описание закрепления на местности	Средняя квадратическая погрешность определения координат характерных точек границы части земельного участка, м
	X	Y		
1	2	3	4	5
	370060.08	2220953.17	_____	5
	370025.66	2221509.78	_____	5
	370005.54	2222047.66	_____	5
	369059.67	2222504	_____	5
	369077.93	2222346.98	_____	5
	369092.18	2222223.82	_____	5
	369095.5	2222195.3	_____	5
	369112.42	2222056.91	_____	5
	369134.86	2221873.08	_____	5
	369154.82	2221835.95	_____	5
	369247.03	2221672.94	_____	5
	369347.88	2221491.57	_____	5
	369465.94	2221331.57	_____	5
	369508.68	2221270.3	_____	5
	369864.4	2221017.14	_____	5
	369903.23	2221004.42	_____	5

полное наименование должности	подпись	инициалы, фамилия

М.П.

Выписка из Единого государственного реестра недвижимости об объекте недвижимости

Сведения о частях земельного участка

Земельный участок			
(вид объекта недвижимости)			
Лист № ___ Раздела **4.2**	Всего листов раздела **4.2:** ___	Всего разделов: **0**	Всего листов выписки: **2656**
21.03.2023 № КУВИ-001/2023-67368210			
Кадастровый номер:		**47:23:0000000:79**	

Номер точки	Координаты, м		Описание закрепления на местности	Средняя квадратическая погрешность определения координат характерных точек границы части земельного участка, м
	X	Y		
1	2	3	4	5
	370060.08	2220953.17	_____	5

полное наименование должности	подпись	инициалы, фамилия

М.П.

Выписка из Единого государственного реестра недвижимости об объекте недвижимости

Сведения о частях земельного участка

Земельный участок			
(вид объекта недвижимости)			
Лист № ___ Раздела **4.2**	Всего листов раздела **4.2:** ___	Всего разделов: **0**	Всего листов выписки: **2656**
21.03.2023 № КУВИ-001/2023-67368210			
Кадастровый номер:		**47:23:0000000:79**	

Сведения о характерных точках границы части (частей) земельного участка

Учетный номер части: 443

Система координат: МСК 47 зона 2

Номер точки	Координаты, м		Описание закрепления на местности	Средняя квадратическая погрешность определения координат характерных точек границы части земельного участка, м
	X	Y		
1	2	3	4	5
	363392.82	2218378.07	_____	5
	363423.41	2218656.22	_____	5
	363521.32	2219541.82	_____	5
	363541.77	2219712.13	_____	5
	363563.42	2219851.66	_____	5
	363598.88	2220704.87	_____	5
	363623.98	2221353.98	_____	5
	363275.95	2221337.67	_____	5
	362685.51	2221719.55	_____	5
	362332.88	2221682.46	_____	5
	362326.04	2221794.44	_____	5
	362329.77	2221733.39	_____	5
	362246.06	2221772.89	_____	5
	362177.14	2221754.29	_____	5
	362072.36	2221724.9	_____	5
	362031.03	2221710.67	_____	5

полное наименование должности	подпись	инициалы, фамилия

М.П.

Выписка из Единого государственного реестра недвижимости об объекте недвижимости

Сведения о частях земельного участка

Земельный участок			
(вид объекта недвижимости)			
Лист № ___ Раздела **4.2**	Всего листов раздела **4.2:** ___	Всего разделов: **0**	Всего листов выписки: **2656**
21.03.2023 № КУВИ-001/2023-67368210			
Кадастровый номер:		**47:23:0000000:79**	

Номер точки	Координаты, м		Описание закрепления на местности	Средняя квадратическая погрешность определения координат характерных точек границы части земельного участка, м
	X	Y		
1	2	3	4	5
	362015.62	2221705.37	_____	5
	361957.34	2221699.08	_____	5
	361899.61	2221704.12	_____	5
	361839.07	2221722.99	_____	5
	361801.34	2221725	_____	5
	361752.13	2221726.52	_____	5
	361727.23	2221733.74	_____	5
	361699.37	2221719.26	_____	5
	361604.52	2221670.13	_____	5
	361548.15	2221640.94	_____	5
	361494.16	2221680.08	_____	5
	361339.73	2221792.04	_____	5
	361274.22	2221811.09	_____	5
	361216.27	2221845.63	_____	5
	361178.76	2221875.7	_____	5
	361134.21	2221936.61	_____	5
	360974.51	2222080.35	_____	5

полное наименование должности	подпись	инициалы, фамилия

М.П.

Выписка из Единого государственного реестра недвижимости об объекте недвижимости

Сведения о частях земельного участка

Земельный участок			
(вид объекта недвижимости)			
Лист № ___ Раздела **4.2**	Всего листов раздела **4.2:** ___	Всего разделов: **0**	Всего листов выписки: **2656**
21.03.2023 № КУВИ-001/2023-67368210			
Кадастровый номер:		**47:23:0000000:79**	

Номер точки	Координаты, м		Описание закрепления на местности	Средняя квадратическая погрешность определения координат характерных точек границы части земельного участка, м
	X	Y		
1	2	3	4	5
	360922.85	2222129.62	_____	5
	360910.63	2222141.25	_____	5
	360844.75	2222236.14	_____	5
	360791.16	2222248.19	_____	5
	360650.84	2222277.73	_____	5
	360181.3	2222254.56	_____	5
	360059.21	2222245.78	_____	5
	359838.25	2222488.68	_____	5
	359599.67	2222768.77	_____	5
	359628.84	2222830.99	_____	5
	359555	2222904.5	_____	5
	359499.53	2222963.54	_____	5
	359456.5	2223025.84	_____	5
	359404.45	2223111.58	_____	5
	359358.94	2223179.54	_____	5
	359291.36	2223348.87	_____	5
	359318.53	2223260.04	_____	5

полное наименование должности	подпись	инициалы, фамилия

М.П.

Выписка из Единого государственного реестра недвижимости об объекте недвижимости

Сведения о частях земельного участка

Земельный участок			
(вид объекта недвижимости)			
Лист № ___ Раздела **4.2**	Всего листов раздела **4.2:** ___	Всего разделов: **0**	Всего листов выписки: **2656**
21.03.2023 № КУВИ-001/2023-67368210			
Кадастровый номер:		**47:23:0000000:79**	

Номер точки	Координаты, м		Описание закрепления на местности	Средняя квадратическая погрешность определения координат характерных точек границы части земельного участка, м
	X	Y		
1	2	3	4	5
	359282.25	2223394.45	_____	5
	359278.49	2223428.66	_____	5
	359289.29	2223784.49	_____	5
	359277.9	2223564.91	_____	5
	359274.55	2223907.03	_____	5
	359238	2223996.54	_____	5
	359198.25	2224101.32	_____	5
	359164.68	2224170.63	_____	5
	359132.86	2224253.05	_____	5
	359121.84	2224298	_____	5
	359080.42	2224395.09	_____	5
	359111.65	2224337.54	_____	5
	359060.31	2224437.85	_____	5
	359031.41	2224496.02	_____	5
	359009.7	2224558.34	_____	5
	359000.8	2224607.56	_____	5
	358996.16	2224682.7	_____	5

полное наименование должности	подпись	инициалы, фамилия

М.П.

Выписка из Единого государственного реестра недвижимости об объекте недвижимости

Сведения о частях земельного участка

Земельный участок			
(вид объекта недвижимости)			
Лист № ___ Раздела **4.2**	Всего листов раздела **4.2:** ___	Всего разделов: **0**	Всего листов выписки: **2656**
21.03.2023 № КУВИ-001/2023-67368210			
Кадастровый номер:		**47:23:0000000:79**	

Номер точки	Координаты, м		Описание закрепления на местности	Средняя квадратическая погрешность определения координат характерных точек границы части земельного участка, м
	X	Y		
1	2	3	4	5
	358973.92	2224789.78	_____	5
	358985.13	2224745.67	_____	5
	358684.24	2224883.06	_____	5
	358952.38	2224777.13	_____	5
	357565.33	2225294.92	_____	5
	357489.53	2225149.24	_____	5
	357153.35	2224467.38	_____	5
	356997.69	2224150.63	_____	5
	356672.46	2223507	_____	5
	356182.33	2222602.92	_____	5
	355973.43	2222435.81	_____	5
	356399.66	2221572.18	_____	5
	357513.24	2219329.92	_____	5
	357669.17	2219038.41	_____	5
	357674.92	2219030.89	_____	5
	357687.31	2219006.11	_____	5
	357720.25	2218938.41	_____	5

полное наименование должности	подпись	инициалы, фамилия

М.П.

Выписка из Единого государственного реестра недвижимости об объекте недвижимости

Сведения о частях земельного участка

Земельный участок			
(вид объекта недвижимости)			
Лист № ___ Раздела **4.2**	Всего листов раздела **4.2:** ___	Всего разделов: **0**	Всего листов выписки: **2656**
21.03.2023 № КУВИ-001/2023-67368210			
Кадастровый номер:		**47:23:0000000:79**	

Номер точки	Координаты, м		Описание закрепления на местности	Средняя квадратическая погрешность определения координат характерных точек границы части земельного участка, м
	X	Y		
1	2	3	4	5
	357753.03	2218871.55	_____	5
	357785.46	2218803.62	_____	5
	357823.4	2218732.92	_____	5
	357857.14	2218661.53	_____	5
	357922.38	2218530.79	_____	5
	357887.91	2218598.46	_____	5
	357952.55	2218468.98	_____	5
	357972.95	2218423.84	_____	5
	358029.06	2218300.23	_____	5
	358066.25	2218261.92	_____	5
	358483.67	2218418.75	_____	5
	358534.88	2217734.03	_____	5
	358569.16	2217327.65	_____	5
	358192.67	2217325.15	_____	5
	358238.42	2217206.01	_____	5
	358263.5	2217137.54	_____	5
	358460.36	2217137.04	_____	5

полное наименование должности	подпись	инициалы, фамилия

М.П.

Выписка из Единого государственного реестра недвижимости об объекте недвижимости

Сведения о частях земельного участка

Земельный участок			
(вид объекта недвижимости)			
Лист № ___ Раздела **4.2**	Всего листов раздела **4.2:** ___	Всего разделов: **0**	Всего листов выписки: **2656**
21.03.2023 № КУВИ-001/2023-67368210			
Кадастровый номер:		**47:23:0000000:79**	

Номер точки	Координаты, м		Описание закрепления на местности	Средняя квадратическая погрешность определения координат характерных точек границы части земельного участка, м
	X	Y		
1	2	3	4	5
	358662.74	2217140.34	_____	5
	358717.49	2217141.23	_____	5
	359008.44	2217144.03	_____	5
	359253.77	2217145.36	_____	5
	359372.04	2217147.48	_____	5
	359575.98	2217145.52	_____	5
	359866.85	2217146.15	_____	5
	359889.5	2217148.43	_____	5
	359888.54	2217179.9	_____	5
	359962.4	2217162.63	_____	5
	359960.85	2217186.08	_____	5
	359986.42	2217171.21	_____	5
	360002.17	2217170.93	_____	5
	360032.24	2217170.4	_____	5
	360054.79	2217176.9	_____	5
	360455.92	2217320.81	_____	5
	360920.04	2217487.31	_____	5

полное наименование должности	подпись	инициалы, фамилия

М.П.

Выписка из Единого государственного реестра недвижимости об объекте недвижимости

Сведения о частях земельного участка

Земельный участок			
(вид объекта недвижимости)			
Лист № ___ Раздела **4.2**	Всего листов раздела **4.2:** ___	Всего разделов: **0**	Всего листов выписки: **2656**
21.03.2023 № КУВИ-001/2023-67368210			
Кадастровый номер:		**47:23:0000000:79**	

Номер точки	Координаты, м		Описание закрепления на местности	Средняя квадратическая погрешность определения координат характерных точек границы части земельного участка, м
	X	Y		
1	2	3	4	5
	361307.44	2217626.26	_____	5
	361472.47	2217685.46	_____	5
	362480.85	2218046.1	_____	5
	363392.82	2218378.07	_____	5

полное наименование должности	подпись	инициалы, фамилия

М.П.

Выписка из Единого государственного реестра недвижимости об объекте недвижимости

Сведения о частях земельного участка

Земельный участок			
(вид объекта недвижимости)			
Лист № ___ Раздела **4.2**	Всего листов раздела **4.2:** ___	Всего разделов: **0**	Всего листов выписки: **2656**
21.03.2023 № КУВИ-001/2023-67368210			
Кадастровый номер:		**47:23:0000000:79**	

Сведения о характерных точках границы части (частей) земельного участка

Учетный номер части: 444

Система координат: МСК 47 зона 2

Номер точки	Координаты, м		Описание закрепления на местности	Средняя квадратическая погрешность определения координат характерных точек границы части земельного участка, м
	X	Y		
1	2	3	4	5
	363190.15	2222373.59	_____	5
	363212.32	2222966.94	_____	5
	363221.13	2223412.57	_____	5
	363238.7	2223825.95	_____	5
	363277.72	2224673.8	_____	5
	363299.31	2224683.11	_____	5
	363281.37	2224683.19	_____	5
	362429.34	2224740.82	_____	5
	361466.1	2224791.71	_____	5
	360731.84	2224827.37	_____	5
	360547.7	2224841.75	_____	5
	360487.29	2224858.23	_____	5
	360437.22	2224880.83	_____	5
	359542.39	2225348.87	_____	5
	359356.63	2225134.64	_____	5
	359304.63	2225074.93	_____	5

полное наименование должности	подпись	инициалы, фамилия

М.П.

Выписка из Единого государственного реестра недвижимости об объекте недвижимости

Сведения о частях земельного участка

Земельный участок			
(вид объекта недвижимости)			
Лист № ___ Раздела **4.2**	Всего листов раздела **4.2:** ___	Всего разделов: **0**	Всего листов выписки: **2656**
21.03.2023 № КУВИ-001/2023-67368210			
Кадастровый номер:		**47:23:0000000:79**	

Номер точки	Координаты, м		Описание закрепления на местности	Средняя квадратическая погрешность определения координат характерных точек границы части земельного участка, м
	X	Y		
1	2	3	4	5
	359195.76	2224949.91	_____	5
	359182.23	2224937.84	_____	5
	359111.45	2224874.74	_____	5
	359097.99	2224862.89	_____	5
	359001.59	2224806.07	_____	5
	359013.99	2224752.54	_____	5
	359025.66	2224686.2	_____	5
	359030.27	2224611.16	_____	5
	359038.22	2224567.17	_____	5
	359066.69	2224503.79	_____	5
	359102.35	2224448.87	_____	5
	359120.66	2224416.05	_____	5
	359140.57	2224358.02	_____	5
	359144.46	2224337.58	_____	5
	359150.81	2224304.29	_____	5
	359161.07	2224262.51	_____	5
	359188.33	2224199.65	_____	5

полное наименование должности	подпись	инициалы, фамилия

М.П.

Выписка из Единого государственного реестра недвижимости об объекте недвижимости 1050

Сведения о частях земельного участка

Земельный участок			
(вид объекта недвижимости)			
Лист № ___ Раздела **4.2**	Всего листов раздела **4.2:** ___	Всего разделов: **0**	Всего листов выписки: **2656**
21.03.2023 № КУВИ-001/2023-67368210			
Кадастровый номер:		**47:23:0000000:79**	

Номер точки	Координаты, м		Описание закрепления на местности	Средняя квадратическая погрешность определения координат характерных точек границы части земельного участка, м
	X	Y		
1	2	3	4	5
	359225.65	2224112.66	_____	5
	359270.51	2224006.31	_____	5
	359303.57	2223913.87	_____	5
	359318.97	2223785.93	_____	5
	359314.48	2223599.37	_____	5
	359317.18	2223430.77	_____	5
	359329.27	2223370.62	_____	5
	359358.29	2223277.04	_____	5
	359399.6	2223186.98	_____	5
	359430.43	2223125.91	_____	5
	359483.04	2223039.22	_____	5
	359525.76	2222987.26	_____	5
	359790.92	2223031.96	_____	5
	359568.48	2222946.98	_____	5
	360266.02	2222664.68	_____	5
	360305.98	2222758.29	_____	5
	360358.27	2222769.07	_____	5

полное наименование должности	подпись	инициалы, фамилия

М.П.

Выписка из Единого государственного реестра недвижимости об объекте недвижимости

Сведения о частях земельного участка

Земельный участок			
(вид объекта недвижимости)			
Лист № ___ Раздела **4.2**	Всего листов раздела **4.2:** ___	Всего разделов: **0**	Всего листов выписки: **2656**
21.03.2023 № КУВИ-001/2023-67368210			
Кадастровый номер:		**47:23:0000000:79**	

Номер точки	Координаты, м		Описание закрепления на местности	Средняя квадратическая погрешность определения координат характерных точек границы части земельного участка, м
	X	Y		
1	2	3	4	5
	360443.92	2222654.32	_____	5
	360589.6	2222667.66	_____	5
	360612.52	2222666.17	_____	5
	360732.41	2222547.22	_____	5
	360902.36	2222554.83	_____	5
	361021	2222358.72	_____	5
	361180.98	2222094.83	_____	5
	361448.16	2221946.02	_____	5
	361629.58	2221855.68	_____	5
	361852.89	2221887.55	_____	5
	362293.75	2221869.73	_____	5
	362355.6	2221876.35	_____	5
	362507.35	2221937.02	_____	5
	362728.86	2222134.1	_____	5
	362995.82	2222246.61	_____	5
	363088.32	2222291.26	_____	5
	363190.15	2222373.59	_____	5

полное наименование должности	подпись	инициалы, фамилия

М.П.

Выписка из Единого государственного реестра недвижимости об объекте недвижимости

Сведения о частях земельного участка

Земельный участок			
(вид объекта недвижимости)			
Лист № ___ Раздела **4.2**	Всего листов раздела **4.2:** ___	Всего разделов: **0**	Всего листов выписки: **2656**
21.03.2023 № КУВИ-001/2023-67368210			
Кадастровый номер:		**47:23:0000000:79**	

Сведения о характерных точках границы части (частей) земельного участка

Учетный номер части: 445

Система координат: МСК 47 зона 2

Номер точки	Координаты, м		Описание закрепления на местности	Средняя квадратическая погрешность определения координат характерных точек границы части земельного участка, м
	X	Y		
1	2	3	4	5
	366029.57	2214658.27	_____	5
	365865.35	2215079.49	_____	5
	365249.91	2216762.32	_____	5
	365620.4	2215764.36	_____	5
	364931.54	2217605.1	_____	5
	364926.36	2217617.98	_____	5
	364871.46	2217625.97	_____	5
	364653.45	2217630.36	_____	5
	364436.37	2217620.4	_____	5
	364188.41	2217591.95	_____	5
	363952.4	2217567.73	_____	5
	363697.39	2217537.79	_____	5
	363468.91	2217513.52	_____	5
	363268.08	2217491.21	_____	5
	363116.87	2217470.82	_____	5
	362957.79	2217453.54	_____	5

полное наименование должности	подпись	инициалы, фамилия

М.П.

Выписка из Единого государственного реестра недвижимости об объекте недвижимости

Сведения о частях земельного участка

Земельный участок			
(вид объекта недвижимости)			
Лист № ___ Раздела **4.2**	Всего листов раздела **4.2:** ___	Всего разделов: **0**	Всего листов выписки: **2656**
21.03.2023 № КУВИ-001/2023-67368210			
Кадастровый номер:		**47:23:0000000:79**	

Номер точки	Координаты, м		Описание закрепления на местности	Средняя квадратическая погрешность определения координат характерных точек границы части земельного участка, м
	X	Y		
1	2	3	4	5
	362703.03	2217423.25	_____	5
	362451.18	2217394.94	_____	5
	362222.53	2217367.58	_____	5
	361965.17	2217338.55	_____	5
	361716.64	2217307.92	_____	5
	361608.99	2217295.35	_____	5
	361401.79	2217276.57	_____	5
	361204.63	2217254.16	_____	5
	360967.46	2217226.9	_____	5
	360737.41	2217199.22	_____	5
	360283.27	2217143.6	_____	5
	360478.14	2217166.96	_____	5
	360161.44	2217134.44	_____	5
	360009.02	2217117.89	_____	5
	359965.31	2217113.14	_____	5
	359946.32	2217111.04	_____	5
	359932.05	2217091.21	_____	5

полное наименование должности	подпись	инициалы, фамилия

М.П.

Выписка из Единого государственного реестра недвижимости об объекте недвижимости

Сведения о частях земельного участка

Земельный участок			
(вид объекта недвижимости)			
Лист № ___ Раздела **4.2**	Всего листов раздела **4.2:** ___	Всего разделов: **0**	Всего листов выписки: **2656**
21.03.2023 № КУВИ-001/2023-67368210			
Кадастровый номер:		**47:23:0000000:79**	

Номер точки	Координаты, м		Описание закрепления на местности	Средняя квадратическая погрешность определения координат характерных точек границы части земельного участка, м
	X	Y		
1	2	3	4	5
	359899.15	2217091.22	_____	5
	359873.94	2217089.12	_____	5
	359460.35	2216942.91	_____	5
	358586.51	2216617.55	_____	5
	358814.58	2216617.85	_____	5
	358948.47	2216622.19	_____	5
	358955.1	2216622.77	_____	5
	359030.78	2216629.56	_____	5
	359084.54	2216111.4	_____	5
	359010.84	2216093.1	_____	5
	358886.17	2216040.63	_____	5
	359033	2215658.2	_____	5
	359175.29	2214535.12	_____	5
	358793.3	2215575.17	_____	5
	359558.41	2213501.14	_____	5
	359931.95	2213523.51	_____	5
	360672.98	2213597.98	_____	5

полное наименование должности	подпись	инициалы, фамилия

М.П.

Выписка из Единого государственного реестра недвижимости об объекте недвижимости

Сведения о частях земельного участка

Земельный участок			
(вид объекта недвижимости)			
Лист № ___ Раздела **4.2**	Всего листов раздела **4.2:** ___	Всего разделов: **0**	Всего листов выписки: **2656**
21.03.2023 № КУВИ-001/2023-67368210			
Кадастровый номер:		**47:23:0000000:79**	

Номер точки	Координаты, м		Описание закрепления на местности	Средняя квадратическая погрешность определения координат характерных точек границы части земельного участка, м
	X	Y		
1	2	3	4	5
	360847.56	2213635.26	_____	5
	360944.68	2213659.73	_____	5
	361643.27	2213781.7	_____	5
	361777.95	2213707.96	_____	5
	362046.2	2213526.22	_____	5
	362525.79	2213583.28	_____	5
	362887.76	2213727.57	_____	5
	363013.43	2213796.27	_____	5
	363196.52	2213886.7	_____	5
	363923.98	2214066.53	_____	5
	364037.04	2214091.51	_____	5
	364256.54	2214139.83	_____	5
	364651.99	2214283.83	_____	5
	364952.38	2214394.44	_____	5
	365011.93	2214417.09	_____	5
	365886.49	2214624.35	_____	5
	366029.57	2214658.27	_____	5

полное наименование должности	подпись	инициалы, фамилия

М.П.

Выписка из Единого государственного реестра недвижимости об объекте недвижимости

Сведения о частях земельного участка

Земельный участок			
(вид объекта недвижимости)			
Лист № ___ Раздела **4.2**	Всего листов раздела **4.2:** ___	Всего разделов: **0**	Всего листов выписки: **2656**
21.03.2023 № КУВИ-001/2023-67368210			
Кадастровый номер:		**47:23:0000000:79**	

Сведения о характерных точках границы части (частей) земельного участка

Учетный номер части: 446

Система координат: МСК 47 зона 2

Номер точки	Координаты, м		Описание закрепления на местности	Средняя квадратическая погрешность определения координат характерных точек границы части земельного участка, м
	X	Y		
1	2	3	4	5
	370004.78	2222070.22	_____	5
	369975.88	2222587.33	_____	5
	369927.02	2223657.75	_____	5
	369890.32	2224729.52	_____	5
	369844.47	2225805.58	_____	5
	369798.92	2226877.56	_____	5
	369751.96	2227941.34	_____	5
	369733.87	2228523.46	_____	5
	369672.69	2228517.67	_____	5
	369609.31	2228558.06	_____	5
	368695.19	2229124.69	_____	5
	368608.86	2229177.3	_____	5
	368048.74	2229518.37	_____	5
	367600.55	2229350.22	_____	5
	367531.29	2229323.61	_____	5
	367016.99	2229131.67	_____	5

полное наименование должности	подпись	инициалы, фамилия

М.П.

Выписка из Единого государственного реестра недвижимости об объекте недвижимости

Сведения о частях земельного участка

Земельный участок			
(вид объекта недвижимости)			
Лист № ___ Раздела **4.2**	Всего листов раздела **4.2:** ___	Всего разделов: **0**	Всего листов выписки: **2656**
21.03.2023 № КУВИ-001/2023-67368210			
Кадастровый номер:		**47:23:0000000:79**	

Номер точки	Координаты, м		Описание закрепления на местности	Средняя квадратическая погрешность определения координат характерных точек границы части земельного участка, м
	X	Y		
1	2	3	4	5
	366977.45	2229132.41	_____	5
	366713.03	2229136.4	_____	5
	366141.69	2229146.06	_____	5
	366251.84	2230310.85	_____	5
	365262	2230264.81	_____	5
	365203.93	2230262.11	_____	5
	364493.3	2230229.1	_____	5
	363527.2	2230184.21	_____	5
	362063.53	2230116.15	_____	5
	361795.68	2231041.18	_____	5
	361729.02	2231466.43	_____	5
	361547.94	2232616.99	_____	5
	361238.59	2233043.86	_____	5
	360363.11	2232375.82	_____	5
	360711.1	2231366.19	_____	5
	360853.84	2230946.75	_____	5
	361054.82	2230253.43	_____	5

полное наименование должности	подпись	инициалы, фамилия

М.П.

Выписка из Единого государственного реестра недвижимости об объекте недвижимости

Сведения о частях земельного участка

Земельный участок			
(вид объекта недвижимости)			
Лист № ___ Раздела **4.2**	Всего листов раздела **4.2:** ___	Всего разделов: **0**	Всего листов выписки: **2656**
21.03.2023 № КУВИ-001/2023-67368210			
Кадастровый номер:		**47:23:0000000:79**	

Номер точки	Координаты, м		Описание закрепления на местности	Средняя квадратическая погрешность определения координат характерных точек границы части земельного участка, м
	X	Y		
1	2	3	4	5
	361330.15	2228240.77	_____	5
	361425.14	2229032.26	_____	5
	361270.83	2227816.98	_____	5
	361178.43	2227677.05	_____	5
	360679.19	2226946.63	_____	5
	360254.37	2226325.73	_____	5
	360063	2226041.02	_____	5
	359777.96	2225643.14	_____	5
	359554.48	2225364.01	_____	5
	359952.38	2225155.89	_____	5
	359613.06	2225333.38	_____	5
	360029.84	2225115.38	_____	5
	360445.58	2224897.92	_____	5
	360493.78	2224876.14	_____	5
	360550.99	2224860.56	_____	5
	360732.89	2224846.35	_____	5
	364684.66	2225271.49	_____	5

полное наименование должности	подпись	инициалы, фамилия

М.П.

Выписка из Единого государственного реестра недвижимости об объекте недвижимости

Сведения о частях земельного участка

Земельный участок			
(вид объекта недвижимости)			
Лист № ___ Раздела **4.2**	Всего листов раздела **4.2:** ___	Всего разделов: **0**	Всего листов выписки: **2656**
21.03.2023 № КУВИ-001/2023-67368210			
Кадастровый номер:		**47:23:0000000:79**	

Номер точки	Координаты, м		Описание закрепления на местности	Средняя квадратическая погрешность определения координат характерных точек границы части земельного участка, м
	X	Y		
1	2	3	4	5
	364238.73	2225080.4	_____	5
	366474.67	2223854.81	_____	5
	363371.7	2224714.98	_____	5
	364796.54	2224852.77	_____	5
	366003.52	2224583.81	_____	5
	366339.98	2224448.29	_____	5
	367074.61	2223329.13	_____	5
	364846.09	2224538.14	_____	5
	364816.28	2224499.88	_____	5
	364817.17	2224424.5	_____	5
	366960.53	2223312.34	_____	5
	367581.8	2223478.34	_____	5
	365925.98	2224612.46	_____	5
	367343.25	2223530.46	_____	5
	365678.76	2224701.45	_____	5
	361462.9	2224810.94	_____	5
	365724.04	2224686.24	_____	5

полное наименование должности	подпись	инициалы, фамилия

М.П.

Выписка из Единого государственного реестра недвижимости об объекте недвижимости 1060

Сведения о частях земельного участка

Земельный участок			
(вид объекта недвижимости)			
Лист № ___ Раздела **4.2**	Всего листов раздела **4.2:** ___	Всего разделов: **0**	Всего листов выписки: **2656**
21.03.2023 № КУВИ-001/2023-67368210			
Кадастровый номер:		**47:23:0000000:79**	

Номер точки	Координаты, м		Описание закрепления на местности	Средняя квадратическая погрешность определения координат характерных точек границы части земельного участка, м
	X	Y		
1	2	3	4	5
	362431.11	2224759.76	_____	5
	362430.29	2224759.73	_____	5
	367435.75	2223508.4	_____	5
	366012.35	2224581.55	_____	5
	361465.65	2224810.74	_____	5
	363305.05	2224702.14	_____	5
	363342.06	2224701.98	_____	5
	366282.68	2224474.51	_____	5
	367353.04	2223527.92	_____	5
	367677.87	2223463.21	_____	5
	367286.29	2223543.6	_____	5
	365665.52	2224684.38	_____	5
	366015	2224584.51	_____	5
	366272.78	2224033.74	_____	5
	367822.08	2223441.32	_____	5
	368035.67	2223409.3	_____	5
	368263.21	2223376.29	_____	5

полное наименование должности	подпись	инициалы, фамилия

М.П.

Выписка из Единого государственного реестра недвижимости об объекте недвижимости

Сведения о частях земельного участка

Земельный участок			
(вид объекта недвижимости)			
Лист № ___ Раздела **4.2**	Всего листов раздела **4.2:** ___	Всего разделов: **0**	Всего листов выписки: **2656**
21.03.2023 № КУВИ-001/2023-67368210			
Кадастровый номер:		**47:23:0000000:79**	

Номер точки	Координаты, м		Описание закрепления на местности	Средняя квадратическая погрешность определения координат характерных точек границы части земельного участка, м
	X	Y		
1	2	3	4	5
	368172.11	2223388.65	_____	5
	368358.95	2223360.31	_____	5
	368311.11	2223190.93	_____	5
	368496.13	2223118.54	_____	5
	368729.41	2222952.29	_____	5
	368915.91	2222773.06	_____	5
	369031.43	2222658.57	_____	5
	369053.29	2222544.85	_____	5
	369056.78	2222527.7	_____	5
	370004.78	2222070.22	_____	5

полное наименование должности	подпись	инициалы, фамилия

М.П.

Выписка из Единого государственного реестра недвижимости об объекте недвижимости

Сведения о частях земельного участка

Земельный участок			
(вид объекта недвижимости)			
Лист № ___ Раздела **4.2**	Всего листов раздела **4.2:** ___	Всего разделов: **0**	Всего листов выписки: **2656**
21.03.2023 № КУВИ-001/2023-67368210			
Кадастровый номер:		**47:23:0000000:79**	

Сведения о характерных точках границы части (частей) земельного участка

Учетный номер части: 447

Система координат: МСК 47 зона 2

Номер точки	Координаты, м		Описание закрепления на местности	Средняя квадратическая погрешность определения координат характерных точек границы части земельного участка, м
	X	Y		
1	2	3	4	5
	359841.07	2217097.65	_____	_____
	359840.78	2217109.37	_____	_____
	359690.11	2217109.39	_____	_____
	359690.84	2217085.19	_____	_____
	359650.66	2217082.11	_____	_____
	359647.74	2217109.56	_____	_____
	359563.65	2217110.1	_____	_____
	359372.44	2217105.48	_____	_____
	359266.56	2217108.5	_____	_____
	358969.89	2217106.52	_____	_____
	358717.81	2217103.15	_____	_____
	358468.42	2217097.61	_____	_____
	358279.04	2217097.97	_____	_____
	358312	2217010.81	_____	_____
	358314.14	2217005.04	_____	_____
	358603.12	2217007.8	_____	_____

полное наименование должности	подпись	инициалы, фамилия

М.П.

Выписка из Единого государственного реестра недвижимости об объекте недвижимости

Сведения о частях земельного участка

Земельный участок			
(вид объекта недвижимости)			
Лист № ___ Раздела **4.2**	Всего листов раздела **4.2:** ___	Всего разделов: **0**	Всего листов выписки: **2656**
21.03.2023 № КУВИ-001/2023-67368210			
Кадастровый номер:		**47:23:0000000:79**	

Номер точки	Координаты, м		Описание закрепления на местности	Средняя квадратическая погрешность определения координат характерных точек границы части земельного участка, м
	X	Y		
1	2	3	4	5
	358602.48	2217009.81	_____	_____
	358633.91	2217009.61	_____	_____
	358634.55	2217008.09	_____	_____
	358673.99	2217008.47	_____	_____
	358705.74	2217011.64	_____	_____
	358673.54	2217009.51	_____	_____
	358706.82	2217008.78	_____	_____
	359320.32	2217014.63	_____	_____
	359319.36	2217018.52	_____	_____
	359351.7	2217018.82	_____	_____
	359361.87	2217015.03	_____	_____
	359353.2	2217014.95	_____	_____
	359361.27	2217016.43	_____	_____
	359391.58	2217017.42	_____	_____
	359392.39	2217015.32	_____	_____
	359434.34	2217015.72	_____	_____
	359452.09	2216960.58	_____	_____

полное наименование должности	подпись	инициалы, фамилия

М.П.

Выписка из Единого государственного реестра недвижимости об объекте недвижимости

Сведения о частях земельного участка

Земельный участок			
(вид объекта недвижимости)			
Лист № ___ Раздела **4.2**	Всего листов раздела **4.2:** ___	Всего разделов: **0**	Всего листов выписки: **2656**
21.03.2023 № КУВИ-001/2023-67368210			
Кадастровый номер:		**47:23:0000000:79**	

Номер точки	Координаты, м		Описание закрепления на местности	Средняя квадратическая погрешность определения координат характерных точек границы части земельного участка, м
	X	Y		
1	2	3	4	5
	359841.07	2217097.65	_____	_____

полное наименование должности	подпись	инициалы, фамилия

М.П.

Выписка из Единого государственного реестра недвижимости об объекте недвижимости

Сведения о частях земельного участка

Земельный участок			
(вид объекта недвижимости)			
Лист № ___ Раздела **4.2**	Всего листов раздела **4.2**: ___	Всего разделов: **0**	Всего листов выписки: **2656**
21.03.2023 № КУВИ-001/2023-67368210			
Кадастровый номер:		**47:23:0000000:79**	

Сведения о характерных точках границы части (частей) земельного участка

Учетный номер части: 448

Система координат: МСК 47 зона 2

Номер точки	Координаты, м		Описание закрепления на местности	Средняя квадратическая погрешность определения координат характерных точек границы части земельного участка, м
	X	Y		
1	2	3	4	5
	365154.89	2217653.59	_____	5
	364227.9	2217992.33	_____	5
	364885.94	2217705.86	_____	5
	363972.28	2218103.6	_____	5
	363553.97	2218285.74	_____	5
	363427.23	2218340.93	_____	5
	363390.48	2218356.92	_____	5
	363207.06	2218288.14	_____	5
	362874.43	2218168.24	_____	5
	362796.35	2218140.1	_____	5
	362742.95	2218120.86	_____	5
	362488.55	2218029.15	_____	5
	361479.29	2217667.75	_____	5
	361304.4	2217605	_____	5
	360997.35	2217494.85	_____	5
	360639.14	2217366.34	_____	5

полное наименование должности	подпись	инициалы, фамилия

М.П.

Выписка из Единого государственного реестра недвижимости об объекте недвижимости

Сведения о частях земельного участка

Земельный участок			
(вид объекта недвижимости)			
Лист № ___ Раздела **4.2**	Всего листов раздела **4.2:** ___	Всего разделов: **0**	Всего листов выписки: **2656**
21.03.2023 № КУВИ-001/2023-67368210			
Кадастровый номер:		**47:23:0000000:79**	

Номер точки	Координаты, м		Описание закрепления на местности	Средняя квадратическая погрешность определения координат характерных точек границы части земельного участка, м
	X	Y		
1	2	3	4	5
	360462.95	2217303.13	_____	5
	360085.91	2217167.04	_____	5
	360156.9	2217173.88	_____	5
	360277.09	2217186.96	_____	5
	360473.06	2217211.03	_____	5
	360732.91	2217238.34	_____	5
	360968.02	2217266.01	_____	5
	361167.58	2217289.67	_____	5
	361385.17	2217311.31	_____	5
	361601.31	2217337.94	_____	5
	361598.5	2217362.58	_____	5
	361653	2217369.28	_____	5
	361712.54	2217348.39	_____	5
	361655.86	2217344.13	_____	5
	361961.2	2217372.92	_____	5
	362204.11	2217400.78	_____	5
	362447.26	2217429.01	_____	5

полное наименование должности	подпись	инициалы, фамилия

М.П.

Выписка из Единого государственного реестра недвижимости об объекте недвижимости

Сведения о частях земельного участка

Земельный участок			
(вид объекта недвижимости)			
Лист № ___ Раздела **4.2**	Всего листов раздела **4.2:** ___	Всего разделов: **0**	Всего листов выписки: **2656**
21.03.2023 № КУВИ-001/2023-67368210			
Кадастровый номер:		**47:23:0000000:79**	

Номер точки	Координаты, м		Описание закрепления на местности	Средняя квадратическая погрешность определения координат характерных точек границы части земельного участка, м
	X	Y		
1	2	3	4	5
	362698.28	2217464.49	_____	5
	362953.22	2217493.17	_____	5
	363112.38	2217510.06	_____	5
	363263.75	2217528.88	_____	5
	363457.67	2217547.26	_____	5
	363693.23	2217573.94	_____	5
	363746.83	2217581.11	_____	5
	363947.77	2217608.06	_____	5
	364183.46	2217634.86	_____	5
	364431.54	2217663.34	_____	5
	364652.74	2217669.24	_____	5
	364874.56	2217664.64	_____	5
	364951.72	2217659.83	_____	5
	365093.37	2217636.71	_____	5
	365149.75	2217627.23	_____	5
	365154.89	2217653.59	_____	5

полное наименование должности	подпись	инициалы, фамилия

М.П.

Выписка из Единого государственного реестра недвижимости об объекте недвижимости

Сведения о частях земельного участка

Земельный участок			
(вид объекта недвижимости)			
Лист № ___ Раздела **4.2**	Всего листов раздела **4.2:** ___	Всего разделов: **0**	Всего листов выписки: **2656**
21.03.2023 № КУВИ-001/2023-67368210			
Кадастровый номер:		**47:23:0000000:79**	

Сведения о характерных точках границы части (частей) земельного участка

Учетный номер части: 449

Система координат: МСК 47 зона 2

Номер точки	Координаты, м		Описание закрепления на местности	Средняя квадратическая погрешность определения координат характерных точек границы части земельного участка, м
	X	Y		
1	2	3	4	5
	370225.92	2217283.56	_____	5
	370180.73	2218343.67	_____	5
	370126.98	2219404.4	_____	5
	370062.86	2220858.04	_____	5
	370010.56	2220672.66	_____	5
	369977.16	2220695.94	_____	5
	369465.7	2220753.63	_____	5
	369399	2220308.74	_____	5
	369274.37	2220432.43	_____	5
	369231.97	2220467.51	_____	5
	369375.79	2220854.42	_____	5
	369516.16	2220954.93	_____	5
	369431.44	2221143.6	_____	5
	369281.32	2221143.6	_____	5
	369200.03	2221403.27	_____	5
	369129.17	2221440.3	_____	5

полное наименование должности	подпись	инициалы, фамилия

М.П.

Выписка из Единого государственного реестра недвижимости об объекте недвижимости

Сведения о частях земельного участка

Земельный участок			
(вид объекта недвижимости)			
Лист № ___ Раздела **4.2**	Всего листов раздела **4.2:** ___	Всего разделов: **0**	Всего листов выписки: **2656**
21.03.2023 № КУВИ-001/2023-67368210			
Кадастровый номер:		**47:23:0000000:79**	

Номер точки	Координаты, м		Описание закрепления на местности	Средняя квадратическая погрешность определения координат характерных точек границы части земельного участка, м
	X	Y		
1	2	3	4	5
	369060.68	2221505.43	_____	5
	369048.61	2221516.88	_____	5
	368976.2	2221595.35	_____	5
	368912.12	2221751.25	_____	5
	368898.62	2221794.67	_____	5
	368844.25	2221827.22	_____	5
	368808.76	2221927.18	_____	5
	368751.17	2222088.47	_____	5
	368662.35	2222075.66	_____	5
	368580.64	2222232.4	_____	5
	368226.09	2222289.19	_____	5
	368196.09	2222282.03	_____	5
	368120.29	2222196.13	_____	5
	368097.56	2222122.22	_____	5
	367975.54	2222168.42	_____	5
	367870.07	2222136.86	_____	5
	367423.22	2221988.19	_____	5

полное наименование должности	подпись	инициалы, фамилия

М.П.

Выписка из Единого государственного реестра недвижимости об объекте недвижимости 1070

Сведения о частях земельного участка

Земельный участок			
(вид объекта недвижимости)			
Лист № ___ Раздела **4.2**	Всего листов раздела **4.2:** ___	Всего разделов: **0**	Всего листов выписки: **2656**
21.03.2023 № КУВИ-001/2023-67368210			
Кадастровый номер:		**47:23:0000000:79**	

Номер точки	Координаты, м		Описание закрепления на местности	Средняя квадратическая погрешность определения координат характерных точек границы части земельного участка, м
	X	Y		
1	2	3	4	5
	367289.73	2221957.2	_____	5
	367064.79	2221884.13	_____	5
	367097.62	2222242.11	_____	5
	367212.17	2222308.95	_____	5
	367501.59	2222655.96	_____	5
	367228.79	2222865.84	_____	5
	367102.32	2222863.82	_____	5
	367041.56	2222873.7	_____	5
	366739.72	2222890.65	_____	5
	366454.27	2223125.47	_____	5
	366325.23	2223232.28	_____	5
	366104.25	2223383.92	_____	5
	365823.58	2223586.43	_____	5
	365624.52	2223608.55	_____	5
	365351.9	2223631.82	_____	5
	365132.26	2223674.65	_____	5
	365025.81	2223713.24	_____	5

полное наименование должности	подпись	инициалы, фамилия

М.П.

Выписка из Единого государственного реестра недвижимости об объекте недвижимости

Сведения о частях земельного участка

Земельный участок			
(вид объекта недвижимости)			
Лист № ___ Раздела **4.2**	Всего листов раздела **4.2:** ___	Всего разделов: **0**	Всего листов выписки: **2656**
21.03.2023 № КУВИ-001/2023-67368210			
Кадастровый номер:		**47:23:0000000:79**	

Номер точки	Координаты, м		Описание закрепления на местности	Средняя квадратическая погрешность определения координат характерных точек границы части земельного участка, м
	X	Y		
1	2	3	4	5
	364852.18	2223702.97	_____	5
	364763.27	2223611.07	_____	5
	364635.66	2223475.14	_____	5
	364502.92	2223335.13	_____	5
	364479.16	2223307.24	_____	5
	364434.01	2223260.92	_____	5
	364426.99	2223251.06	_____	5
	364331.53	2223146.73	_____	5
	364336.69	2223014.99	_____	5
	364343.17	2222849.3	_____	5
	364347.11	2222786.49	_____	5
	364228.6	2222686.43	_____	5
	363714.88	2222248.32	_____	5
	363712.74	2222245.16	_____	5
	363706.77	2222229.43	_____	5
	363688.64	2222179.02	_____	5
	363682.89	2222167.5	_____	5

полное наименование должности	подпись	инициалы, фамилия

М.П.

Выписка из Единого государственного реестра недвижимости об объекте недвижимости

Сведения о частях земельного участка

Земельный участок			
(вид объекта недвижимости)			
Лист № ___ Раздела **4.2**	Всего листов раздела **4.2:** ___	Всего разделов: **0**	Всего листов выписки: **2656**
21.03.2023 № КУВИ-001/2023-67368210			
Кадастровый номер:		**47:23:0000000:79**	

Номер точки	Координаты, м		Описание закрепления на местности	Средняя квадратическая погрешность определения координат характерных точек границы части земельного участка, м
	X	Y		
1	2	3	4	5
	363675.3	2222159.59	_____	5
	363664.35	2222166.82	_____	5
	363654.96	2221847.75	_____	5
	363640.86	2221238.8	_____	5
	363618.19	2220711.55	_____	5
	363582.32	2219849.54	_____	5
	363410.89	2218368.75	_____	5
	363559.84	2219704.69	_____	5
	364009.87	2218107.89	_____	5
	363541.21	2219549.05	_____	5
	363545.08	2218310.2	_____	5
	364276.21	2217991.98	_____	5
	363437.93	2218614.5	_____	5
	364891.6	2217724.13	_____	5
	365159.4	2217675.28	_____	5
	365208.42	2217665.61	_____	5
	365209.33	2217665.43	_____	5

полное наименование должности	подпись	инициалы, фамилия

М.П.

Выписка из Единого государственного реестра недвижимости об объекте недвижимости

Сведения о частях земельного участка

Земельный участок			
(вид объекта недвижимости)			
Лист № ___ Раздела **4.2**	Всего листов раздела **4.2:** ___	Всего разделов: **0**	Всего листов выписки: **2656**
21.03.2023 № КУВИ-001/2023-67368210			
Кадастровый номер:		**47:23:0000000:79**	

Номер точки	Координаты, м		Описание закрепления на местности	Средняя квадратическая погрешность определения координат характерных точек границы части земельного участка, м
	X	Y		
1	2	3	4	5
	365217.31	2217663.94	_____	5
	365554.31	2218297.79	_____	5
	365586.79	2218281.15	_____	5
	365591.48	2218286.94	_____	5
	365623.42	2218264.72	_____	5
	365667.8	2218239.69	_____	5
	365747.25	2218162.97	_____	5
	365734.31	2218129.58	_____	5
	365722.52	2218092.07	_____	5
	365680.42	2218017.26	_____	5
	365678.21	2218013.47	_____	5
	365669.79	2217999.48	_____	5
	365623.01	2217927.85	_____	5
	365589.74	2217852.01	_____	5
	365574.29	2217813.84	_____	5
	365727.25	2217764.46	_____	5
	365959.09	2217815.15	_____	5

полное наименование должности	подпись	инициалы, фамилия

М.П.

Выписка из Единого государственного реестра недвижимости об объекте недвижимости

Сведения о частях земельного участка

Земельный участок			
(вид объекта недвижимости)			
Лист № ___ Раздела **4.2**	Всего листов раздела **4.2:** ___	Всего разделов: **0**	Всего листов выписки: **2656**
21.03.2023 № КУВИ-001/2023-67368210			
Кадастровый номер:		**47:23:0000000:79**	

Номер точки	Координаты, м		Описание закрепления на местности	Средняя квадратическая погрешность определения координат характерных точек границы части земельного участка, м
	X	Y		
1	2	3	4	5
	366294.74	2217711.45	_____	5
	366404.55	2217704.17	_____	5
	366516.38	2217565.63	_____	5
	366775.55	2217706.1	_____	5
	366800.74	2217710.35	_____	5
	366994.47	2217666.57	_____	5
	367127.81	2217635.45	_____	5
	368067.16	2217449.19	_____	5
	369034.26	2217253.44	_____	5
	369160.98	2217227.79	_____	5
	369174.81	2217228.4	_____	5
	370225.92	2217283.56	_____	5

полное наименование должности	подпись	инициалы, фамилия

М.П.

Выписка из Единого государственного реестра недвижимости об объекте недвижимости

Сведения о частях земельного участка

Земельный участок			
(вид объекта недвижимости)			
Лист № ___ Раздела **4.2**	Всего листов раздела **4.2:** ___	Всего разделов: **0**	Всего листов выписки: **2656**
21.03.2023 № КУВИ-001/2023-67368210			
Кадастровый номер:		**47:23:0000000:79**	

Сведения о характерных точках границы части (частей) земельного участка

Учетный номер части: 450

Система координат: МСК 47 зона 2

Номер точки	Координаты, м		Описание закрепления на местности	Средняя квадратическая погрешность определения координат характерных точек границы части земельного участка, м
	X	Y		
1	2	3	4	5
	353333.74	2217245.23	_____	5
	353387.88	2217240.04	_____	5
	353445.56	2217221.86	_____	5
	353535.07	2217179.67	_____	5
	353535.58	2217179.43	_____	5
	353612.9	2217126.4	_____	5
	353749.8	2217033.56	_____	5
	353843.51	2216986.07	_____	5
	353950.64	2216947.21	_____	5
	353908.96	2216958.67	_____	5
	353989.19	2216936.55	_____	5
	354042.55	2216920.05	_____	5
	354077.67	2216913.35	_____	5
	354373.12	2216881.27	_____	5
	354202.16	2216898.94	_____	5
	354535.86	2216868.51	_____	5

полное наименование должности	подпись	инициалы, фамилия

М.П.

Выписка из Единого государственного реестра недвижимости об объекте недвижимости

Сведения о частях земельного участка

Земельный участок			
(вид объекта недвижимости)			
Лист № ___ Раздела **4.2**	Всего листов раздела **4.2:** ___	Всего разделов: **0**	Всего листов выписки: **2656**
21.03.2023 № КУВИ-001/2023-67368210			
Кадастровый номер:		**47:23:0000000:79**	

Номер точки	Координаты, м		Описание закрепления на местности	Средняя квадратическая погрешность определения координат характерных точек границы части земельного участка, м
	X	Y		
1	2	3	4	5
	354581.93	2216864.69	_____	5
	354946.35	2216821.57	_____	5
	354663.21	2216855.8	_____	5
	355463.8	2216737.91	_____	5
	355587.79	2216699.29	_____	5
	355335.96	2216780.16	_____	5
	355341.83	2216524.4	_____	5
	354488.57	2215944.66	_____	5
	354404.2	2215677.05	_____	5
	354428.33	2215753.25	_____	5
	353820.42	2215728.62	_____	5
	353712.46	2215737.16	_____	5
	353475.11	2216199.13	_____	5
	352917.36	2216427.73	_____	5
	353091.91	2216797.44	_____	5
	353100	2216815.26	_____	5
	353116.4	2216816.73	_____	5

полное наименование должности	подпись	инициалы, фамилия

М.П.

Выписка из Единого государственного реестра недвижимости об объекте недвижимости

Сведения о частях земельного участка

Земельный участок			
(вид объекта недвижимости)			
Лист № ___ Раздела **4.2**	Всего листов раздела **4.2:** ___	Всего разделов: **0**	Всего листов выписки: **2656**
21.03.2023 № КУВИ-001/2023-67368210			
Кадастровый номер:		**47:23:0000000:79**	

Номер точки	Координаты, м		Описание закрепления на местности	Средняя квадратическая погрешность определения координат характерных точек границы части земельного участка, м
	X	Y		
1	2	3	4	5
	353142.29	2216836.02	_____	5
	353157.21	2216853.9	_____	5
	353359.34	2217056.02	_____	5
	353318.68	2217140.16	_____	5
	353333.74	2217245.23	_____	5
	353345	2217189.3	_____	5

полное наименование должности	подпись	инициалы, фамилия

М.П.

Выписка из Единого государственного реестра недвижимости об объекте недвижимости

Сведения о частях земельного участка

Земельный участок			
(вид объекта недвижимости)			
Лист № ___ Раздела **4.2**	Всего листов раздела **4.2:** ___	Всего разделов: **0**	Всего листов выписки: **2656**
21.03.2023 № КУВИ-001/2023-67368210			
Кадастровый номер:		**47:23:0000000:79**	

Сведения о характерных точках границы части (частей) земельного участка

Учетный номер части: 451

Система координат: МСК 47 зона 2

Номер точки	Координаты, м		Описание закрепления на местности	Средняя квадратическая погрешность определения координат характерных точек границы части земельного участка, м
	X	Y		
1	2	3	4	5
	351345.42	2218747.1	_____	5
	351784.62	2218646.99	_____	5
	351887.3	2218261.18	_____	5
	351938.53	2218068.69	_____	5
	351473.78	2218323.32	_____	5
	351391.94	2218435.45	_____	5
	351345.42	2218747.1	_____	5

полное наименование должности	подпись	инициалы, фамилия

М.П.

Выписка из Единого государственного реестра недвижимости об объекте недвижимости

Сведения о частях земельного участка

Земельный участок			
(вид объекта недвижимости)			
Лист № ___ Раздела **4.2**	Всего листов раздела **4.2:** ___	Всего разделов: **0**	Всего листов выписки: **2656**
21.03.2023 № КУВИ-001/2023-67368210			
Кадастровый номер:		**47:23:0000000:79**	

Сведения о характерных точках границы части (частей) земельного участка

Учетный номер части: 452

Система координат: МСК 47 зона 2

Номер точки	Координаты, м		Описание закрепления на местности	Средняя квадратическая погрешность определения координат характерных точек границы части земельного участка, м
	X	Y		
1	2	3	4	5
	351576.78	2227395.91	_____	5
	351846.49	2226374.16	_____	5
	352304.19	2226411.53	_____	5
	352762.69	2226449.94	_____	5
	352841.41	2226365.89	_____	5
	352744.96	2226303.05	_____	5
	352801.2	2226339.7	_____	5
	352676.11	2226252.55	_____	5
	352597.1	2226196.75	_____	5
	352521.45	2226134.96	_____	5
	352388.83	2226020.67	_____	5
	352341.26	2225975.9	_____	5
	352244.79	2225883.18	_____	5
	352134.83	2225777.91	_____	5
	352026.07	2225639.78	_____	5
	351879.1	2225438.67	_____	5

полное наименование должности	подпись	инициалы, фамилия

М.П.

Выписка из Единого государственного реестра недвижимости об объекте недвижимости 1080

Сведения о частях земельного участка

Земельный участок			
(вид объекта недвижимости)			
Лист № ___ Раздела **4.2**	Всего листов раздела **4.2:** ___	Всего разделов: **0**	Всего листов выписки: **2656**
21.03.2023 № КУВИ-001/2023-67368210			
Кадастровый номер:		**47:23:0000000:79**	

Номер точки	Координаты, м		Описание закрепления на местности	Средняя квадратическая погрешность определения координат характерных точек границы части земельного участка, м
	X	Y		
1	2	3	4	5
	351852.48	2225392.4	_____	5
	351786.49	2225289.02	_____	5
	351698.99	2225132.05	_____	5
	351641.13	2225025.87	_____	5
	351561.27	2224872.18	_____	5
	351503.08	2224764.26	_____	5
	351461.17	2224678.8	_____	5
	351426.68	2224690.46	_____	5
	351480.73	2224718.34	_____	5
	351345.99	2224729.04	_____	5
	351342.06	2224732.44	_____	5
	351319.56	2224751.77	_____	5
	351250.01	2224888.39	_____	5
	351221.18	2224946.11	_____	5
	351209.46	2224978.47	_____	5
	351190.47	2225030.96	_____	5
	351176.04	2225116.47	_____	5

полное наименование должности	подпись	инициалы, фамилия

М.П.

Выписка из Единого государственного реестра недвижимости об объекте недвижимости

Сведения о частях земельного участка

Земельный участок			
(вид объекта недвижимости)			
Лист № ___ Раздела **4.2**	Всего листов раздела **4.2:** ___	Всего разделов: **0**	Всего листов выписки: **2656**
21.03.2023 № КУВИ-001/2023-67368210			
Кадастровый номер:		**47:23:0000000:79**	

Номер точки	Координаты, м		Описание закрепления на местности	Средняя квадратическая погрешность определения координат характерных точек границы части земельного участка, м
	X	Y		
1	2	3	4	5
	351179.4	2225092.41	_____	5
	351157.4	2225249.77	_____	5
	351146.21	2225400.91	_____	5
	351138.16	2225509.74	_____	5
	351125.26	2225609.29	_____	5
	351103.92	2225707.19	_____	5
	351097.74	2225735.51	_____	5
	351016.09	2225993.03	_____	5
	351023.92	2225982.17	_____	5
	351073.79	2225840.86	_____	5
	351047.53	2225924.26	_____	5
	350928.79	2226114.04	_____	5
	350806.31	2226263.61	_____	5
	350693.1	2226395.07	_____	5
	350718.92	2226418.8	_____	5
	350627.67	2226636.55	_____	5
	350565.11	2226785.86	_____	5

полное наименование должности	подпись	инициалы, фамилия

М.П.

Выписка из Единого государственного реестра недвижимости об объекте недвижимости

Сведения о частях земельного участка

Земельный участок			
(вид объекта недвижимости)			
Лист № ___ Раздела **4.2**	Всего листов раздела **4.2:** ___	Всего разделов: **0**	Всего листов выписки: **2656**
21.03.2023 № КУВИ-001/2023-67368210			
Кадастровый номер:		**47:23:0000000:79**	

Номер точки	Координаты, м		Описание закрепления на местности	Средняя квадратическая погрешность определения координат характерных точек границы части земельного участка, м
	X	Y		
1	2	3	4	5
	350433.53	2227123.41	_____	5
	351322	2227336.92	_____	5
	350947.94	2227250	_____	5
	351576.78	2227395.91	_____	5

полное наименование должности	подпись	инициалы, фамилия

М.П.

Выписка из Единого государственного реестра недвижимости об объекте недвижимости

Сведения о частях земельного участка

Земельный участок			
(вид объекта недвижимости)			
Лист № ___ Раздела **4.2**	Всего листов раздела **4.2:** ___	Всего разделов: **0**	Всего листов выписки: **2656**
21.03.2023 № КУВИ-001/2023-67368210			
Кадастровый номер:		**47:23:0000000:79**	

Сведения о характерных точках границы части (частей) земельного участка

Учетный номер части: 453

Система координат: МСК 47 зона 2

Номер точки	Координаты, м		Описание закрепления на местности	Средняя квадратическая погрешность определения координат характерных точек границы части земельного участка, м
	X	Y		
1	2	3	4	5
	346407.25	2227849.73	_____	5
	346081.08	2227956.51	_____	5
	346453.67	2227834.68	_____	5
	346214.31	2227913.22	_____	5
	346509.95	2227819.91	_____	5
	346081.08	2227956.51	_____	5
	346544.99	2227814.24	_____	5
	346212.62	2227761.95	_____	5

полное наименование должности	подпись	инициалы, фамилия

М.П.

Выписка из Единого государственного реестра недвижимости об объекте недвижимости

Сведения о частях земельного участка

Земельный участок			
(вид объекта недвижимости)			
Лист № ___ Раздела **4.2**	Всего листов раздела **4.2:** ___	Всего разделов: **0**	Всего листов выписки: **2656**
21.03.2023 № КУВИ-001/2023-67368210			
Кадастровый номер:		**47:23:0000000:79**	

Сведения о характерных точках границы части (частей) земельного участка

Учетный номер части: 454

Система координат: МСК 47 зона 2

Номер точки	Координаты, м		Описание закрепления на местности	Средняя квадратическая погрешность определения координат характерных точек границы части земельного участка, м
	X	Y		
1	2	3	4	5
	353316.71	2217313.02	_____	5
	354327.64	2217223.48	_____	5
	354728.16	2217195.4	_____	5
	356402.99	2217078.8	_____	5
	355226.57	2217155.5	_____	5
	355759.07	2217111.4	_____	5
	356177.37	2217079.51	_____	5
	353600.23	2217287.57	_____	5
	353831.41	2217268.12	_____	5
	354151.81	2217239.72	_____	5
	354473.27	2217211.07	_____	5
	354976.27	2217175.33	_____	5
	355475.39	2217134.56	_____	5
	356277.74	2217077.9	_____	5
	353331.42	2217312.13	_____	5
	355479.36	2217134.23	_____	5

полное наименование должности	подпись	инициалы, фамилия

М.П.

Выписка из Единого государственного реестра недвижимости об объекте недвижимости

Сведения о частях земельного участка

Земельный участок			
(вид объекта недвижимости)			
Лист № ___ Раздела **4.2**	Всего листов раздела **4.2:** ___	Всего разделов: **0**	Всего листов выписки: **2656**
21.03.2023 № КУВИ-001/2023-67368210			
Кадастровый номер:		**47:23:0000000:79**	

Номер точки	Координаты, м		Описание закрепления на местности	Средняя квадратическая погрешность определения координат характерных точек границы части земельного участка, м
	X	Y		
1	2	3	4	5
	353970.08	2217255.93	_____	5
	356077.57	2217085.53	_____	5
	356826.68	2217082.46	_____	5
	357461.09	2217089.04	_____	5
	357646.84	2217090.08	_____	5
	357958.35	2217092.96	_____	5
	357236.66	2217085.65	_____	5
	356642.98	2217081.04	_____	5
	356986.92	2217083.21	_____	5
	357791.43	2217090.79	_____	5
	358279.04	2217097.97	_____	5
	358207.94	2217098.18	_____	5
	358312	2217010.81	_____	5
	358074.38	2217013.47	_____	5
	357622.83	2217006.27	_____	5
	357380.3	2217008.36	_____	5
	357246.48	2217001.5	_____	5

полное наименование должности	подпись	инициалы, фамилия

М.П.

Выписка из Единого государственного реестра недвижимости об объекте недвижимости

Сведения о частях земельного участка

Земельный участок			
(вид объекта недвижимости)			
Лист № ___ Раздела **4.2**	Всего листов раздела **4.2:** ___	Всего разделов: **0**	Всего листов выписки: **2656**
21.03.2023 № КУВИ-001/2023-67368210			
Кадастровый номер:		**47:23:0000000:79**	

Номер точки	Координаты, м		Описание закрепления на местности	Средняя квадратическая погрешность определения координат характерных точек границы части земельного участка, м
	X	Y		
1	2	3	4	5
	356859.37	2217000.44	_____	5
	356779.73	2217001.24	_____	5
	356574.84	2217000.07	_____	5
	357573.86	2217008.3	_____	5
	356432.69	2216998.76	_____	5
	356152.49	2216996.19	_____	5
	356088.16	2216983.03	_____	5
	356081.27	2216970.67	_____	5
	355987.22	2216925.56	_____	5
	355824.31	2216860.44	_____	5
	355612.28	2216716.7	_____	5
	355471.42	2216760.66	_____	5
	355341.13	2216803.71	_____	5
	354666.13	2216879.62	_____	5
	354948.97	2216845.43	_____	5
	354538.2	2216892.45	_____	5
	354584.14	2216888.58	_____	5

полное наименование должности	подпись	инициалы, фамилия

М.П.

Выписка из Единого государственного реестра недвижимости об объекте недвижимости

Сведения о частях земельного участка

Земельный участок			
(вид объекта недвижимости)			
Лист № ___ Раздела **4.2**	Всего листов раздела **4.2:** ___	Всего разделов: **0**	Всего листов выписки: **2656**
21.03.2023 № КУВИ-001/2023-67368210			
Кадастровый номер:		**47:23:0000000:79**	

Номер точки	Координаты, м		Описание закрепления на местности	Средняя квадратическая погрешность определения координат характерных точек границы части земельного участка, м
	X	Y		
1	2	3	4	5
	354374.85	2216905.22	_____	5
	354204.61	2216922.82	_____	5
	354081.13	2216937.1	_____	5
	354048.4	2216943.36	_____	5
	353996.66	2216959.36	_____	5
	353953.18	2216971.56	_____	5
	353916.84	2216981.4	_____	5
	353853.62	2217007.85	_____	5
	353761.97	2217054.29	_____	5
	353626.75	2217145.99	_____	5
	353587.87	2217175.01	_____	5
	353514.88	2217217.33	_____	5
	353454.09	2217244.34	_____	5
	353392.67	2217263.69	_____	5
	353327.49	2217269.66	_____	5
	353316.71	2217313.02	_____	5

полное наименование должности	подпись	инициалы, фамилия

М.П.

Выписка из Единого государственного реестра недвижимости об объекте недвижимости

Сведения о частях земельного участка

Земельный участок			
(вид объекта недвижимости)			
Лист № ___ Раздела **4.2**	Всего листов раздела **4.2:** ___	Всего разделов: **0**	Всего листов выписки: **2656**
21.03.2023 № КУВИ-001/2023-67368210			
Кадастровый номер:		**47:23:0000000:79**	

Сведения о характерных точках границы части (частей) земельного участка

Учетный номер части: 455

Система координат: МСК 47 зона 2

Номер точки	Координаты, м		Описание закрепления на местности	Средняя квадратическая погрешность определения координат характерных точек границы части земельного участка, м
	X	Y		
1	2	3	4	5
	348819.54	2219355.63	_____	5
	348722.4	2219379.87	_____	5
	348878.06	2219345.64	_____	5
	348937.05	2219335.48	_____	5
	349196.4	2219304.86	_____	5
	349059.79	2219314.4	_____	5
	349428.44	2219291.25	_____	5
	349602.12	2219308.15	_____	5
	349307.62	2219296.01	_____	5
	349682.01	2219320.63	_____	5
	349946.15	2219361.87	_____	5
	348954.29	2219115.42	_____	5
	348866.16	2219120.04	_____	5
	349574.14	2219260.76	_____	5
	348662.21	2219128.46	_____	5
	348722.4	2219379.87	_____	5

полное наименование должности	подпись	инициалы, фамилия

М.П.

Выписка из Единого государственного реестра недвижимости об объекте недвижимости

Сведения о частях земельного участка

Земельный участок			
(вид объекта недвижимости)			
Лист № ___ Раздела **4.2**	Всего листов раздела **4.2:** ___	Всего разделов: **0**	Всего листов выписки: **2656**
21.03.2023 № КУВИ-001/2023-67368210			
Кадастровый номер:		**47:23:0000000:79**	

Номер точки	Координаты, м		Описание закрепления на местности	Средняя квадратическая погрешность определения координат характерных точек границы части земельного участка, м
	X	Y		
1	2	3	4	5
	348661.65	2219128.54	_____	5

полное наименование должности	подпись	инициалы, фамилия

М.П.

Выписка из Единого государственного реестра недвижимости об объекте недвижимости

Сведения о частях земельного участка

Земельный участок			
(вид объекта недвижимости)			
Лист № ___ Раздела **4.2**	Всего листов раздела **4.2:** ___	Всего разделов: **0**	Всего листов выписки: **2656**
21.03.2023 № КУВИ-001/2023-67368210			
Кадастровый номер:		**47:23:0000000:79**	

Сведения о характерных точках границы части (частей) земельного участка

Учетный номер части: 456

Система координат: МСК 47 зона 2

Номер точки	Координаты, м		Описание закрепления на местности	Средняя квадратическая погрешность определения координат характерных точек границы части земельного участка, м
	X	Y		
1	2	3	4	5
	355251.62	2207467.36	_____	5
	355636.97	2207245.02	_____	5
	355606.41	2207344.13	_____	5
	355714.42	2207120	_____	5
	355619.63	2207067.97	_____	5
	355482.64	2206491.78	_____	5
	354814.08	2206637.5	_____	5
	354481.76	2206737.32	_____	5
	355085.6	2206758.34	_____	5
	355251.62	2207467.36	_____	5

полное наименование должности	подпись	инициалы, фамилия

М.П.

Выписка из Единого государственного реестра недвижимости об объекте недвижимости

Сведения о частях земельного участка

Земельный участок			
(вид объекта недвижимости)			
Лист № ___ Раздела **4.2**	Всего листов раздела **4.2:** ___	Всего разделов: **0**	Всего листов выписки: **2656**
21.03.2023 № КУВИ-001/2023-67368210			
Кадастровый номер:		**47:23:0000000:79**	

Сведения о характерных точках границы части (частей) земельного участка

Учетный номер части: 457

Система координат: МСК 47 зона 2

Номер точки	Координаты, м		Описание закрепления на местности	Средняя квадратическая погрешность определения координат характерных точек границы части земельного участка, м
	X	Y		
1	2	3	4	5
	349956.51	2226596.3	_____	5
	350138.5	2226537.37	_____	5
	350647.93	2226354.85	_____	5
	350676.16	2226380.73	_____	5
	350789.57	2226249.31	_____	5
	350911.37	2226100.59	_____	5
	350993.27	2225987.05	_____	5
	351004.55	2225971.43	_____	5
	351026.85	2225916.72	_____	5
	351050.66	2225843.35	_____	5
	351050.81	2225842.81	_____	5
	351116.27	2225507.47	_____	5
	351073.38	2225743.46	_____	5
	351135.5	2225247.42	_____	5
	351103.55	2225605.62	_____	5
	351157.65	2225089	_____	5

полное наименование должности	подпись	инициалы, фамилия

М.П.

Выписка из Единого государственного реестра недвижимости об объекте недвижимости

Сведения о частях земельного участка

Земельный участок			
(вид объекта недвижимости)			
Лист № ___ Раздела **4.2**	Всего листов раздела **4.2:** ___	Всего разделов: **0**	Всего листов выписки: **2656**
21.03.2023 № КУВИ-001/2023-67368210			
Кадастровый номер:		**47:23:0000000:79**	

Номер точки	Координаты, м		Описание закрепления на местности	Средняя квадратическая погрешность определения координат характерных точек границы части земельного участка, м
	X	Y		
1	2	3	4	5
	351169.15	2225025.18	_____	5
	351192.03	2224962.2	_____	5
	351230.64	2224877.91	_____	5
	351301.91	2224737.92	_____	5
	351302.4	2224736.5	_____	5
	351312.57	2224704.75	_____	5
	351200.68	2224021.01	_____	5
	351379.81	2224513.04	_____	5
	351295.4	2224316.48	_____	5
	351246.22	2224148.95	_____	5
	351155.27	2223864.77	_____	5
	351123.5	2223695.71	_____	5
	351101.95	2223537.63	_____	5
	351088.76	2223438.79	_____	5
	351058.57	2223164.58	_____	5
	351045.7	2223047.42	_____	5
	351044.02	2223005.97	_____	5

полное наименование должности	подпись	инициалы, фамилия

М.П.

Выписка из Единого государственного реестра недвижимости об объекте недвижимости

Сведения о частях земельного участка

Земельный участок			
(вид объекта недвижимости)			
Лист № ___ Раздела **4.2**	Всего листов раздела **4.2:** ___	Всего разделов: **0**	Всего листов выписки: **2656**
21.03.2023 № КУВИ-001/2023-67368210			
Кадастровый номер:		**47:23:0000000:79**	

Номер точки	Координаты, м		Описание закрепления на местности	Средняя квадратическая погрешность определения координат характерных точек границы части земельного участка, м
	X	Y		
1	2	3	4	5
	351042.19	2222958.31	_____	5
	351040.3	2222909.51	_____	5
	351043.92	2222749.46	_____	5
	351059.59	2222472.38	_____	5
	351046.67	2222585.84	_____	5
	351075.42	2222333.21	_____	5
	351116.19	2222016.34	_____	5
	351140.1	2221830.32	_____	5
	351149.1	2221754.5	_____	5
	351161.61	2221616.38	_____	5
	351175.58	2221427.08	_____	5
	351165.88	2221276.05	_____	5
	351158.1	2221209.29	_____	5
	351120.95	2221000.86	_____	5
	351083.89	2220764.38	_____	5
	351104.79	2220888.08	_____	5
	351071.18	2220677.54	_____	5

полное наименование должности	подпись	инициалы, фамилия

М.П.

Выписка из Единого государственного реестра недвижимости об объекте недвижимости

Сведения о частях земельного участка

Земельный участок			
(вид объекта недвижимости)			
Лист № ___ Раздела **4.2**	Всего листов раздела **4.2:** ___	Всего разделов: **0**	Всего листов выписки: **2656**
21.03.2023 № КУВИ-001/2023-67368210			
Кадастровый номер:		**47:23:0000000:79**	

Номер точки	Координаты, м		Описание закрепления на местности	Средняя квадратическая погрешность определения координат характерных точек границы части земельного участка, м
	X	Y		
1	2	3	4	5
	351058.85	2220611.3	_____	5
	351041.49	2220514.38	_____	5
	351028.24	2220409.38	_____	5
	351032.69	2220444.83	_____	5
	351028.51	2220383.84	_____	5
	351029.04	2220312.9	_____	5
	351034.62	2220259.12	_____	5
	351007.01	2220087.99	_____	5
	351014.24	2220132.8	_____	5
	350975	2219889.41	_____	5
	350960.39	2219806.39	_____	5
	350937.8	2219779.13	_____	5
	350912.05	2219754.59	_____	5
	350806.13	2219707.22	_____	5
	350713.59	2219613.53	_____	5
	350791.03	2219659.24	_____	5
	350692.16	2219602.35	_____	5

полное наименование должности	подпись	инициалы, фамилия

М.П.

Выписка из Единого государственного реестра недвижимости об объекте недвижимости

Сведения о частях земельного участка

Земельный участок			
(вид объекта недвижимости)			
Лист № ___ Раздела **4.2**	Всего листов раздела **4.2:** ___	Всего разделов: **0**	Всего листов выписки: **2656**
21.03.2023 № КУВИ-001/2023-67368210			
Кадастровый номер:		**47:23:0000000:79**	

Номер точки	Координаты, м		Описание закрепления на местности	Средняя квадратическая погрешность определения координат характерных точек границы части земельного участка, м
	X	Y		
1	2	3	4	5
	350522.1	2219529.28	_____	5
	350468.59	2219509.06	_____	5
	350300.82	2219457.71	_____	5
	350125.63	2219419.94	_____	5
	349942.46	2219383.55	_____	5
	349776.93	2219357.72	_____	5
	349678.61	2219342.35	_____	5
	349619.22	2219332.95	_____	5
	349612.3	2219331.91	_____	5
	349427.77	2219313.29	_____	5
	349308.98	2219317.97	_____	5
	349456.43	2219316.09	_____	5
	349599.37	2219329.99	_____	5
	348877.38	2219368.07	_____	5
	349062.37	2219336.28	_____	5
	348991.17	2219348.51	_____	5
	349197.66	2219326.83	_____	5

полное наименование должности	подпись	инициалы, фамилия

М.П.

Выписка из Единого государственного реестра недвижимости об объекте недвижимости

Сведения о частях земельного участка

Земельный участок			
(вид объекта недвижимости)			
Лист № ___ Раздела **4.2**	Всего листов раздела **4.2:** ___	Всего разделов: **0**	Всего листов выписки: **2656**
21.03.2023 № КУВИ-001/2023-67368210			
Кадастровый номер:		**47:23:0000000:79**	

Номер точки	Координаты, м		Описание закрепления на местности	Средняя квадратическая погрешность определения координат характерных точек границы части земельного участка, м
	X	Y		
1	2	3	4	5
	348824.09	2219377.18	_____	5
	348712.42	2219405.05	_____	5
	348590.11	2219440.07	_____	5
	348558.12	2219449.22	_____	5
	348428.09	2219500.21	_____	5
	348287.57	2219559.47	_____	5
	348237.31	2219585.78	_____	5
	348141.57	2220361.96	_____	5
	348211.2	2220221.26	_____	5
	348277.35	2220108.74	_____	5
	348138.25	2220342.63	_____	5
	348120.36	2220377.98	_____	5
	348065.64	2220419.23	_____	5
	347726.33	2220058.5	_____	5
	347312.35	2220287.15	_____	5
	347398.39	2220993.29	_____	5
	347273.12	2221112.46	_____	5

полное наименование должности	подпись	инициалы, фамилия

М.П.

Выписка из Единого государственного реестра недвижимости об объекте недвижимости

Сведения о частях земельного участка

Земельный участок			
(вид объекта недвижимости)			
Лист № ___ Раздела **4.2**	Всего листов раздела **4.2:** ___	Всего разделов: **0**	Всего листов выписки: **2656**
21.03.2023 № КУВИ-001/2023-67368210			
Кадастровый номер:		**47:23:0000000:79**	

Номер точки	Координаты, м		Описание закрепления на местности	Средняя квадратическая погрешность определения координат характерных точек границы части земельного участка, м
	X	Y		
1	2	3	4	5
	347200.41	2221166.25	_____	5
	346887.81	2221001.94	_____	5
	346692.07	2220904.76	_____	5
	346487.97	2220812.11	_____	5
	346340.15	2222034.2	_____	5
	346114.68	2220653.49	_____	5
	346443.65	2222039.79	_____	5
	346559.74	2223098.97	_____	5
	346670.84	2224173.12	_____	5
	346785.17	2225231.13	_____	5
	346887.69	2226293.13	_____	5
	347976.33	2226394.5	_____	5
	349054.59	2226483.53	_____	5
	349441.9	2226524.77	_____	5
	349956.51	2226596.3	_____	5

полное наименование должности	подпись	инициалы, фамилия

М.П.

Выписка из Единого государственного реестра недвижимости об объекте недвижимости

Сведения о частях земельного участка

Земельный участок			
(вид объекта недвижимости)			
Лист № ___ Раздела **4.2**	Всего листов раздела **4.2:** ___	Всего разделов: **0**	Всего листов выписки: **2656**
21.03.2023 № КУВИ-001/2023-67368210			
Кадастровый номер:		**47:23:0000000:79**	

Сведения о характерных точках границы части (частей) земельного участка

Учетный номер части: 458

Система координат: МСК 47 зона 2

Номер точки	Координаты, м		Описание закрепления на местности	Средняя квадратическая погрешность определения координат характерных точек границы части земельного участка, м
	X	Y		
1	2	3	4	5
	348232.7	2219564.04	_____	5
	348283.1	2219537.69	_____	5
	348419.77	2219479.86	_____	5
	348535.86	2219434.32	_____	5
	348551.09	2219428.36	_____	5
	348647.92	2219400.63	_____	5
	348639.73	2219131.46	_____	5
	348439.45	2219157.96	_____	5
	348232.7	2219564.04	_____	5
	348701.1	2219385.4	_____	5
	348191.55	2219195.8	_____	5

полное наименование должности	подпись	инициалы, фамилия

М.П.

Выписка из Единого государственного реестра недвижимости об объекте недвижимости

Сведения о частях земельного участка

Земельный участок			
(вид объекта недвижимости)			
Лист № ___ Раздела **4.2**	Всего листов раздела **4.2:** ___	Всего разделов: **0**	Всего листов выписки: **2656**
21.03.2023 № КУВИ-001/2023-67368210			
Кадастровый номер:		**47:23:0000000:79**	

Сведения о характерных точках границы части (частей) земельного участка

Учетный номер части: 459

Система координат: МСК 47 зона 2

Номер точки	Координаты, м		Описание закрепления на местности	Средняя квадратическая погрешность определения координат характерных точек границы части земельного участка, м
	X	Y		
1	2	3	4	5
	351333.88	2224710.45	_____	5
	351418.39	2224670.02	_____	5
	351451.17	2224658.99	_____	5
	351392.55	2224542.85	_____	5
	351333.88	2224710.45	_____	5

полное наименование должности	подпись	инициалы, фамилия

М.П.

Выписка из Единого государственного реестра недвижимости об объекте недвижимости

Сведения о частях земельного участка

1100

Земельный участок			
(вид объекта недвижимости)			
Лист № ___ Раздела **4.2**	Всего листов раздела **4.2:** ___	Всего разделов: **0**	Всего листов выписки: **2656**
21.03.2023 № КУВИ-001/2023-67368210			
Кадастровый номер:		**47:23:0000000:79**	

Сведения о характерных точках границы части (частей) земельного участка

Учетный номер части: 460

Система координат: МСК 47 зона 2

Номер точки	Координаты, м		Описание закрепления на местности	Средняя квадратическая погрешность определения координат характерных точек границы части земельного участка, м
	X	Y		
1	2	3	4	5
	350817.49	2217576.75	_____	_____
	350842.55	2217658.36	_____	_____
	350960.55	2218040.91	_____	_____
	351064.52	2218426.46	_____	_____
	350580.11	2218588.75	_____	_____
	350500.45	2218615.42	_____	_____
	350482.01	2218677.02	_____	_____
	350472.96	2218676.42	_____	_____
	350476.7	2218694.75	_____	_____
	350469.16	2218692.86	_____	_____
	350476.34	2218695.97	_____	_____
	350475.84	2218695.85	_____	_____
	350469.32	2218714.23	_____	_____
	350469.89	2218714.42	_____	_____
	350063.81	2218823.39	_____	_____
	350265.02	2218797.57	_____	_____

полное наименование должности	подпись	инициалы, фамилия

М.П.

Выписка из Единого государственного реестра недвижимости об объекте недвижимости 1101

Сведения о частях земельного участка

Земельный участок			
(вид объекта недвижимости)			
Лист № ___ Раздела **4.2**	Всего листов раздела **4.2:** ___	Всего разделов: **0**	Всего листов выписки: **2656**
21.03.2023 № КУВИ-001/2023-67368210			
Кадастровый номер:		**47:23:0000000:79**	

Номер точки	Координаты, м		Описание закрепления на местности	Средняя квадратическая погрешность определения координат характерных точек границы части земельного участка, м
	X	Y		
1	2	3	4	5
	350470.48	2218713.76	_____	_____
	349936.17	2218802.58	_____	_____
	350302.7	2218782.31	_____	_____
	349415.42	2218720.38	_____	_____
	348973.37	2218645.73	_____	_____
	349133.07	2218674.19	_____	_____
	348699.42	2218590.18	_____	_____
	348626.31	2218295.6	_____	_____
	348670.79	2218287.79	_____	_____
	348792.77	2218266.65	_____	_____
	348913.01	2218235	_____	_____
	349030.32	2218198.29	_____	_____
	349096.31	2218174.64	_____	_____
	349344.96	2218079.44	_____	_____
	349577.72	2217996.35	_____	_____
	349813.2	2217912.38	_____	_____
	350056.1	2217831.39	_____	_____

полное наименование должности	подпись	инициалы, фамилия

М.П.

Выписка из Единого государственного реестра недвижимости об объекте недвижимости 1102

Сведения о частях земельного участка

Земельный участок			
(вид объекта недвижимости)			
Лист № ___ Раздела **4.2**	Всего листов раздела **4.2:** ___	Всего разделов: **0**	Всего листов выписки: **2656**
21.03.2023 № КУВИ-001/2023-67368210			
Кадастровый номер:		**47:23:0000000:79**	

Номер точки	Координаты, м		Описание закрепления на местности	Средняя квадратическая погрешность определения координат характерных точек границы части земельного участка, м
	X	Y		
1	2	3	4	5
	350183.96	2217781.82	_____	_____
	350626.95	2217626.85	_____	_____
	350332.68	2217730.64	_____	_____
	350645.21	2217623.09	_____	_____
	350562.31	2217651.81	_____	_____
	350728.83	2217599.57	_____	_____
	350817.49	2217576.75	_____	_____

полное наименование должности	подпись	инициалы, фамилия

М.П.

Выписка из Единого государственного реестра недвижимости об объекте недвижимости

Сведения о частях земельного участка

Земельный участок			
(вид объекта недвижимости)			
Лист № ___ Раздела **4.2**	Всего листов раздела **4.2:** ___	Всего разделов: **0**	Всего листов выписки: **2656**
21.03.2023 № КУВИ-001/2023-67368210			
Кадастровый номер:		**47:23:0000000:79**	

Сведения о характерных точках границы части (частей) земельного участка

Учетный номер части: 461

Система координат: МСК 47 зона 2

Номер точки	Координаты, м		Описание закрепления на местности	Средняя квадратическая погрешность определения координат характерных точек границы части земельного участка, м
	X	Y		
1	2	3	4	5
	350273.88	2235688.04	_____	5
	350344.97	2235576.05	_____	5
	350545.83	2235259.46	_____	5
	351607.38	2234845.18	_____	5
	352307.09	2234384.09	_____	5
	353113.75	2233918.51	_____	5
	354416.57	2233061.91	_____	5
	355497.54	2232351.18	_____	5
	356995.23	2231981.83	_____	5
	355899.72	2232086.73	_____	5
	358316.32	2231854.25	_____	5
	358547.84	2231458.79	_____	5
	359057.04	2231155.34	_____	5
	359478.81	2230904.15	_____	5
	359545.78	2230878.69	_____	5
	359718.19	2230813.16	_____	5

полное наименование должности	подпись	инициалы, фамилия

М.П.

Выписка из Единого государственного реестра недвижимости об объекте недвижимости 1104

Сведения о частях земельного участка

Земельный участок			
(вид объекта недвижимости)			
Лист № ___ Раздела **4.2**	Всего листов раздела **4.2:** ___	Всего разделов: **0**	Всего листов выписки: **2656**
21.03.2023 № КУВИ-001/2023-67368210			
Кадастровый номер:		**47:23:0000000:79**	

Номер точки	Координаты, м		Описание закрепления на местности	Средняя квадратическая погрешность определения координат характерных точек границы части земельного участка, м
	X	Y		
1	2	3	4	5
	359718.68	2230886.89	_____	5
	359719.64	2231026.82	_____	5
	359707.12	2231065.76	_____	5
	359674.91	2231165.98	_____	5
	359772.06	2231282.37	_____	5
	359889.89	2231640.15	_____	5
	359838.88	2231562.58	_____	5
	359755.97	2231436.51	_____	5
	359905.02	2231795.81	_____	5
	359908.37	2231830.37	_____	5
	360012.75	2232111.84	_____	5
	359826.58	2231971.56	_____	5
	360186.69	2232242.89	_____	5
	360363.11	2232375.82	_____	5
	360711.1	2231366.19	_____	5
	360853.84	2230946.75	_____	5
	361054.82	2230253.43	_____	5

полное наименование должности	подпись	инициалы, фамилия

М.П.

Выписка из Единого государственного реестра недвижимости об объекте недвижимости

Сведения о частях земельного участка

Земельный участок			
(вид объекта недвижимости)			
Лист № ___ Раздела **4.2**	Всего листов раздела **4.2:** ___	Всего разделов: **0**	Всего листов выписки: **2656**
21.03.2023 № КУВИ-001/2023-67368210			
Кадастровый номер:		**47:23:0000000:79**	

Номер точки	Координаты, м		Описание закрепления на местности	Средняя квадратическая погрешность определения координат характерных точек границы части земельного участка, м
	X	Y		
1	2	3	4	5
	361425.14	2229032.26	_____	5
	361330.15	2228240.77	_____	5
	360971.26	2228258.41	_____	5
	359843.51	2228313.92	_____	5
	359779.49	2228187	_____	5
	359800.35	2228316.05	_____	5
	359770.87	2228133.77	_____	5
	359815.47	2227739.12	_____	5
	359714.61	2227771.02	_____	5
	358160.64	2228166.73	_____	5
	358486.23	2228083.89	_____	5
	358060.03	2227975.46	_____	5
	357095.11	2228311.31	_____	5
	356144.41	2228641.48	_____	5
	355520.33	2227358.49	_____	5
	355972.15	2227894.62	_____	5
	355843.93	2227338.36	_____	5

полное наименование должности	подпись	инициалы, фамилия

М.П.

Выписка из Единого государственного реестра недвижимости об объекте недвижимости

Сведения о частях земельного участка

Земельный участок			
(вид объекта недвижимости)			
Лист № ___ Раздела **4.2**	Всего листов раздела **4.2:** ___	Всего разделов: **0**	Всего листов выписки: **2656**
21.03.2023 № КУВИ-001/2023-67368210			
Кадастровый номер:		**47:23:0000000:79**	

Номер точки	Координаты, м		Описание закрепления на местности	Средняя квадратическая погрешность определения координат характерных точек границы части земельного участка, м
	X	Y		
1	2	3	4	5
	355450.56	2227232.64	_____	5
	354596.74	2227585.62	_____	5
	353883.66	2227881.73	_____	5
	354072.21	2228147.52	_____	5
	354839.22	2228835.62	_____	5
	354929.29	2229294.91	_____	5
	353560.78	2228988.99	_____	5
	351378.38	2229491.46	_____	5
	351352.3	2229258.49	_____	5
	349094.56	2229746.62	_____	5
	349177.75	2229290.19	_____	5
	349181.89	2229330.97	_____	5
	348368.49	2228153.85	_____	5
	348376.23	2229110.3	_____	5
	348940.2	2229234.78	_____	5
	348156.93	2228115.29	_____	5
	348052.58	2228094.44	_____	5

полное наименование должности	подпись	инициалы, фамилия

М.П.

Выписка из Единого государственного реестра недвижимости об объекте недвижимости

Сведения о частях земельного участка

Земельный участок			
(вид объекта недвижимости)			
Лист № ___ Раздела **4.2**	Всего листов раздела **4.2:** ___	Всего разделов: **0**	Всего листов выписки: **2656**
21.03.2023 № КУВИ-001/2023-67368210			
Кадастровый номер:		**47:23:0000000:79**	

Номер точки	Координаты, м		Описание закрепления на местности	Средняя квадратическая погрешность определения координат характерных точек границы части земельного участка, м
	X	Y		
1	2	3	4	5
	347915.87	2228068.12	_____	5
	347764.72	2228040.95	_____	5
	347666.42	2228023.46	_____	5
	347521.52	2227996.52	_____	5
	347371.18	2227970.36	_____	5
	347225.22	2227943.56	_____	5
	347072.36	2227915.47	_____	5
	346924.54	2227887.65	_____	5
	346597.46	2227828.85	_____	5
	346547.36	2227834.5	_____	5
	346775.05	2227859.22	_____	5
	346634.66	2227832.66	_____	5
	346513.99	2227839.1	_____	5
	346459.19	2227853.51	_____	5
	346220.4	2227931.83	_____	5
	346413.37	2227868.34	_____	5
	346071.84	2227980.44	_____	5

полное наименование должности	подпись	инициалы, фамилия

М.П.

Выписка из Единого государственного реестра недвижимости об объекте недвижимости

Сведения о частях земельного участка

Земельный участок			
(вид объекта недвижимости)			
Лист № ___ Раздела **4.2**	Всего листов раздела **4.2:** ___	Всего разделов: **0**	Всего листов выписки: **2656**
21.03.2023 № КУВИ-001/2023-67368210			
Кадастровый номер:		**47:23:0000000:79**	

Номер точки	Координаты, м		Описание закрепления на местности	Средняя квадратическая погрешность определения координат характерных точек границы части земельного участка, м
	X	Y		
1	2	3	4	5
	346052.44	2227986.81	_____	5
	345451.46	2228872.84	_____	5
	344474.85	2228915.02	_____	5
	344194.6	2228695.7	_____	5
	343802.19	2228931.64	_____	5
	343817.98	2229351.38	_____	5
	343832.32	2229733.42	_____	5
	343272.63	2229923.17	_____	5
	343009.15	2230069.17	_____	5
	340536.8	2230180.14	_____	5
	344585.26	2232671.7	_____	5
	347007.91	2234115.14	_____	5
	347497.76	2234415.41	_____	5
	348805.62	2234946.1	_____	5
	349514.64	2235367.57	_____	5
	349919.91	2235589.34	_____	5
	350273.88	2235688.04	_____	5

полное наименование должности	подпись	инициалы, фамилия

М.П.

Выписка из Единого государственного реестра недвижимости об объекте недвижимости

Сведения о частях земельного участка

Земельный участок			
(вид объекта недвижимости)			
Лист № ___ Раздела **4.2**	Всего листов раздела **4.2:** ___	Всего разделов: **0**	Всего листов выписки: **2656**
21.03.2023 № КУВИ-001/2023-67368210			
Кадастровый номер:		**47:23:0000000:79**	

Сведения о характерных точках границы части (частей) земельного участка

Учетный номер части: 462

Система координат: МСК 47 зона 2

Номер точки	Координаты, м		Описание закрепления на местности	Средняя квадратическая погрешность определения координат характерных точек границы части земельного участка, м
	X	Y		
1	2	3	4	5
	355325.03	2226738.08	_____	5
	353457.22	2227132.34	_____	5
	353736.26	2227070.7	_____	5
	355221.29	2226748.44	_____	5
	354593.45	2226874.82	_____	5
	354899.6	2226813.19	_____	5
	355653.03	2226489.93	_____	5
	355654.78	2226490.97	_____	5
	355501.43	2226447.93	_____	5
	355383.56	2226432.29	_____	5
	355319.21	2226438.59	_____	5
	355042.57	2226466.83	_____	5
	354647.14	2226512.09	_____	5
	354558.04	2226522.26	_____	5
	354169.35	2226567.03	_____	5
	354007.01	2226585.72	_____	5

полное наименование должности	подпись	инициалы, фамилия

М.П.

Выписка из Единого государственного реестра недвижимости об объекте недвижимости 1110

Сведения о частях земельного участка

Земельный участок			
(вид объекта недвижимости)			
Лист № ___ Раздела **4.2**	Всего листов раздела **4.2:** ___	Всего разделов: **0**	Всего листов выписки: **2656**
21.03.2023 № КУВИ-001/2023-67368210			
Кадастровый номер:		**47:23:0000000:79**	

Номер точки	Координаты, м		Описание закрепления на местности	Средняя квадратическая погрешность определения координат характерных точек границы части земельного участка, м
	X	Y		
1	2	3	4	5
	353848.74	2226603.95	_____	5
	353775.87	2226605.05	_____	5
	353648.71	2226611.62	_____	5
	353443.17	2226598.93	_____	5
	353570.81	2226668.89	_____	5
	353441.36	2226587.22	_____	5
	353656.75	2226785.73	_____	5
	353457.22	2227132.34	_____	5

полное наименование должности	подпись	инициалы, фамилия

М.П.

Выписка из Единого государственного реестра недвижимости об объекте недвижимости

Сведения о частях земельного участка

1111

Земельный участок			
(вид объекта недвижимости)			
Лист № ___ Раздела **4.2**	Всего листов раздела **4.2:** ___	Всего разделов: **0**	Всего листов выписки: **2656**
21.03.2023 № КУВИ-001/2023-67368210			
Кадастровый номер:		**47:23:0000000:79**	

Сведения о характерных точках границы части (частей) земельного участка

Учетный номер части: 463

Система координат: МСК 47 зона 2

Номер точки	Координаты, м		Описание закрепления на местности	Средняя квадратическая погрешность определения координат характерных точек границы части земельного участка, м
	X	Y		
1	2	3	4	5
	356165.4	2217201.59	_____	_____
	356147.35	2217201.47	_____	_____
	356160.82	2217246.36	_____	_____
	356154.26	2217224.52	_____	_____
	356171.04	2217280.74	_____	_____
	356184.76	2217280.94	_____	_____
	356184.88	2217272.58	_____	_____
	356194.3	2217306.92	_____	_____
	356192.62	2217306.9	_____	_____
	356192.42	2217327.6	_____	_____
	356200.02	2217327.74	_____	_____
	356211.71	2217370.35	_____	_____
	356199.02	2217371.31	_____	_____
	356208.49	2217404.76	_____	_____
	356221.14	2217404.72	_____	_____
	356273.14	2217594.23	_____	_____

полное наименование должности	подпись	инициалы, фамилия

М.П.

Выписка из Единого государственного реестра недвижимости об объекте недвижимости 1112

Сведения о частях земельного участка

Земельный участок			
(вид объекта недвижимости)			
Лист № ___ Раздела **4.2**	Всего листов раздела **4.2:** ___	Всего разделов: **0**	Всего листов выписки: **2656**
21.03.2023 № КУВИ-001/2023-67368210			
Кадастровый номер:		**47:23:0000000:79**	

Номер точки	Координаты, м		Описание закрепления на местности	Средняя квадратическая погрешность определения координат характерных точек границы части земельного участка, м
	X	Y		
1	2	3	4	5
	356266.27	2217594.32	_____	_____
	356271.1	2217609.66	_____	_____
	356283.79	2217633.04	_____	_____
	356278.61	2217633.61	_____	_____
	356910.55	2218041.54	_____	_____
	356914.06	2217730.65	_____	_____
	356914.1	2217843.79	_____	_____
	356312.11	2217736.25	_____	_____
	356909.59	2218141.34	_____	_____
	356926.78	2218477.56	_____	_____
	357105.54	2218478.59	_____	_____
	356908.52	2218467	_____	_____
	357161.79	2218623.93	_____	_____
	357168.28	2219145.77	_____	_____
	356915.77	2218476.54	_____	_____
	356971.82	2218479	_____	_____
	357161.8	2219134.68	_____	_____

полное наименование должности	подпись	инициалы, фамилия

М.П.

Выписка из Единого государственного реестра недвижимости об объекте недвижимости

Сведения о частях земельного участка

Земельный участок			
(вид объекта недвижимости)			
Лист № ___ Раздела **4.2**	Всего листов раздела **4.2:** ___	Всего разделов: **0**	Всего листов выписки: **2656**
21.03.2023 № КУВИ-001/2023-67368210			
Кадастровый номер:		**47:23:0000000:79**	

Номер точки	Координаты, м		Описание закрепления на местности	Средняя квадратическая погрешность определения координат характерных точек границы части земельного участка, м
	X	Y		
1	2	3	4	5
	357371.49	2219107.26	_____	_____
	357551.4	2219067.08	_____	_____
	357035.5	2218479.45	_____	_____
	357443.95	2219091.41	_____	_____
	357159.55	2218951.33	_____	_____
	357186.05	2219148.54	_____	_____
	357162.95	2218482.14	_____	_____
	357662.05	2219042.43	_____	_____
	356182.33	2222602.92	_____	_____
	356226.61	2226269.46	_____	_____
	353648.86	2226589.58	_____	_____
	356658.61	2226235.69	_____	_____
	352812.91	2226321.09	_____	_____
	352403.36	2226004.13	_____	_____
	352043.5	2225626.33	_____	_____
	351718.3	2225121.48	_____	_____
	351579.36	2224859.58	_____	_____

полное наименование должности	подпись	инициалы, фамилия

М.П.

Выписка из Единого государственного реестра недвижимости об объекте недвижимости

Сведения о частях земельного участка

Земельный участок			
(вид объекта недвижимости)			
Лист № ___ Раздела **4.2**	Всего листов раздела **4.2:** ___	Всего разделов: **0**	Всего листов выписки: **2656**
21.03.2023 № КУВИ-001/2023-67368210			
Кадастровый номер:		**47:23:0000000:79**	

Номер точки	Координаты, м		Описание закрепления на местности	Средняя квадратическая погрешность определения координат характерных точек границы части земельного участка, м
	X	Y		
1	2	3	4	5
	356134.7	2226391.73	_____	_____
	356672.46	2223507	_____	_____
	356638.08	2226089.07	_____	_____
	356081.97	2226400.21	_____	_____
	354553.41	2226500.97	_____	_____
	356107.02	2226392.95	_____	_____
	355597.85	2226449.07	_____	_____
	353427.91	2226450.08	_____	_____
	353255.14	2225924.3	_____	_____
	353439.52	2226564.08	_____	_____
	353544.08	2225926.42	_____	_____
	352610.46	2226179.25	_____	_____
	352241.34	2225849.93	_____	_____
	356216.11	2226406.07	_____	_____
	351897.61	2225426.7	_____	_____
	357513.24	2219329.92	_____	_____
	354114.61	2226551.31	_____	_____

полное наименование должности	подпись	инициалы, фамилия

М.П.

Выписка из Единого государственного реестра недвижимости об объекте недвижимости

Сведения о частях земельного участка

Земельный участок			
(вид объекта недвижимости)			
Лист № ___ Раздела **4.2**	Всего листов раздела **4.2:** ___	Всего разделов: **0**	Всего листов выписки: **2656**
21.03.2023 № КУВИ-001/2023-67368210			
Кадастровый номер:		**47:23:0000000:79**	

Номер точки	Координаты, м		Описание закрепления на местности	Средняя квадратическая погрешность определения координат характерных точек границы части земельного участка, м
	X	Y		
1	2	3	4	5
	357489.53	2225149.24	_____	_____
	355673.22	2226475.95	_____	_____
	357669.17	2219038.41	_____	_____
	356399.66	2221572.18	_____	_____
	356227.92	2226419.06	_____	_____
	355907.57	2226580.66	_____	_____
	353847.29	2226581.96	_____	_____
	351660.52	2225015.47	_____	_____
	355973.43	2222435.81	_____	_____
	357565.33	2225294.92	_____	_____
	355974.93	2226460.61	_____	_____
	355933.19	2226514.6	_____	_____
	352151.11	2225763.03	_____	_____
	351805.43	2225277.8	_____	_____
	355912.88	2226568.3	_____	_____
	354973.82	2226452.55	_____	_____
	353521.77	2226574.09	_____	_____

полное наименование должности	подпись	инициалы, фамилия

М.П.

Выписка из Единого государственного реестра недвижимости об объекте недвижимости

Сведения о частях земельного участка

Земельный участок			
(вид объекта недвижимости)			
Лист № ___ Раздела **4.2**	Всего листов раздела **4.2:** ___	Всего разделов: **0**	Всего листов выписки: **2656**
21.03.2023 № КУВИ-001/2023-67368210			
Кадастровый номер:		**47:23:0000000:79**	

Номер точки	Координаты, м		Описание закрепления на местности	Средняя квадратическая погрешность определения координат характерных точек границы части земельного участка, м
	X	Y		
1	2	3	4	5
	353339.41	2225834.32	_____	_____
	357153.35	2224467.38	_____	_____
	355951.22	2226482	_____	_____
	355759.4	2226406.4	_____	_____
	353775.23	2226583.06	_____	_____
	353594.43	2226213.71	_____	_____
	353556.8	2225991.29	_____	_____
	356016.31	2226434.55	_____	_____
	355661.79	2226469.63	_____	_____
	355505.57	2226426.27	_____	_____
	356997.69	2224150.63	_____	_____
	355383.96	2226410.13	_____	_____
	352855.65	2226350.7	_____	_____
	352535.86	2226118.33	_____	_____
	356189.22	2226396.18	_____	_____
	353014.01	2226181.72	_____	_____
	352688.96	2226234.7	_____	_____

полное наименование должности	подпись	инициалы, фамилия

М.П.

Выписка из Единого государственного реестра недвижимости об объекте недвижимости

Сведения о частях земельного участка

Земельный участок			
(вид объекта недвижимости)			
Лист № ___ Раздела **4.2**	Всего листов раздела **4.2:** ___	Всего разделов: **0**	Всего листов выписки: **2656**
21.03.2023 № КУВИ-001/2023-67368210			
Кадастровый номер:		**47:23:0000000:79**	

Номер точки	Координаты, м		Описание закрепления на местности	Средняя квадратическая погрешность определения координат характерных точек границы части земельного участка, м
	X	Y		
1	2	3	4	5
	351522.63	2224754.14	_____	_____
	351473.53	2224654.44	_____	_____
	351397.07	2224497.59	_____	_____
	351316.1	2224308.98	_____	_____
	351267.14	2224142.06	_____	_____
	351221.63	2224014.22	_____	_____
	351176.69	2223859.59	_____	_____
	351143.65	2223683.76	_____	_____
	351110.59	2223436.08	_____	_____
	351082.19	2223162.05	_____	_____
	351067.65	2223045.71	_____	_____
	351066.17	2223008.13	_____	_____
	351062.31	2222909.31	_____	_____
	351068.65	2222587.24	_____	_____
	351065.94	2222748.62	_____	_____
	351097.28	2222335.78	_____	_____
	351138.06	2222018.73	_____	_____

полное наименование должности	подпись	инициалы, фамилия

М.П.

Выписка из Единого государственного реестра недвижимости об объекте недвижимости

Сведения о частях земельного участка

Земельный участок			
(вид объекта недвижимости)			
Лист № ___ Раздела **4.2**	Всего листов раздела **4.2:** ___	Всего разделов: **0**	Всего листов выписки: **2656**
21.03.2023 № КУВИ-001/2023-67368210			
Кадастровый номер:		**47:23:0000000:79**	

Номер точки	Координаты, м		Описание закрепления на местности	Средняя квадратическая погрешность определения координат характерных точек границы части земельного участка, м
	X	Y		
1	2	3	4	5
	351170.97	2221756.93	_____	_____
	351183.55	2221618.16	_____	_____
	351197.65	2221427.22	_____	_____
	351187.79	2221274.02	_____	_____
	351126.56	2220884.79	_____	_____
	351179.88	2221206.02	_____	_____
	351092.9	2220673.87	_____	_____
	351080.58	2220607.86	_____	_____
	351063.24	2220510.89	_____	_____
	351050.25	2220408.07	_____	_____
	351050.56	2220357.63	_____	_____
	351055.66	2220389.75	_____	_____
	351261.82	2220436.48	_____	_____
	351286.54	2220491.39	_____	_____
	352102.21	2221010.53	_____	_____
	352142.37	2221392.57	_____	_____
	352735.73	2221612.7	_____	_____

полное наименование должности	подпись	инициалы, фамилия

М.П.

Выписка из Единого государственного реестра недвижимости об объекте недвижимости

Сведения о частях земельного участка

Земельный участок			
(вид объекта недвижимости)			
Лист № ___ Раздела **4.2**	Всего листов раздела **4.2:** ___	Всего разделов: **0**	Всего листов выписки: **2656**
21.03.2023 № КУВИ-001/2023-67368210			
Кадастровый номер:		**47:23:0000000:79**	

Номер точки	Координаты, м		Описание закрепления на местности	Средняя квадратическая погрешность определения координат характерных точек границы части земельного участка, м
	X	Y		
1	2	3	4	5
	353444.59	2221027.37	_____	_____
	353617.98	2220879.07	_____	_____
	353444.86	2220635.36	_____	_____
	353132.93	2220459.06	_____	_____
	353217.86	2220147.37	_____	_____
	353245.93	2220147.25	_____	_____
	353884.07	2219915.6	_____	_____
	353375.1	2220146.73	_____	_____
	353343.13	2219782.46	_____	_____
	353643.69	2219760.89	_____	_____
	353323.84	2219197.22	_____	_____
	353103.4	2219226.17	_____	_____
	352809.89	2219247.08	_____	_____
	352462.28	2218593.83	_____	_____
	352024.58	2218590.93	_____	_____
	351801.27	2218642.26	_____	_____
	351904.53	2218254.31	_____	_____

полное наименование должности	подпись	инициалы, фамилия

М.П.

Выписка из Единого государственного реестра недвижимости об объекте недвижимости 1120

Сведения о частях земельного участка

Земельный участок			
(вид объекта недвижимости)			
Лист № ___ Раздела **4.2**	Всего листов раздела **4.2:** ___	Всего разделов: **0**	Всего листов выписки: **2656**
21.03.2023 № КУВИ-001/2023-67368210			
Кадастровый номер:		**47:23:0000000:79**	

Номер точки	Координаты, м		Описание закрепления на местности	Средняя квадратическая погрешность определения координат характерных точек границы части земельного участка, м
	X	Y		
1	2	3	4	5
	351949.3	2218086.21	_____	_____
	351991.87	2217941.98	_____	_____
	352087.44	2217627.3	_____	_____
	352137.78	2217477.84	_____	_____
	352238.56	2217447.14	_____	_____
	352357.21	2217457.04	_____	_____
	352498.89	2217441.45	_____	_____
	352803.15	2217418.49	_____	_____
	352980.22	2217404.19	_____	_____
	353175.15	2217364.36	_____	_____
	353310.85	2217354	_____	_____
	353495.72	2217341	_____	_____
	353601.36	2217334.81	_____	_____
	353836.88	2217313.22	_____	_____
	353973.99	2217302.73	_____	_____
	354155.77	2217287.34	_____	_____
	354334.95	2217272.73	_____	_____

полное наименование должности	подпись	инициалы, фамилия

М.П.

Выписка из Единого государственного реестра недвижимости об объекте недвижимости

Сведения о частях земельного участка

Земельный участок			
(вид объекта недвижимости)			
Лист № ___ Раздела **4.2**	Всего листов раздела **4.2:** ___	Всего разделов: **0**	Всего листов выписки: **2656**
21.03.2023 № КУВИ-001/2023-67368210			
Кадастровый номер:		**47:23:0000000:79**	

Номер точки	Координаты, м		Описание закрепления на местности	Средняя квадратическая погрешность определения координат характерных точек границы части земельного участка, м
	X	Y		
1	2	3	4	5
	354477.37	2217261.32	_____	_____
	354724.87	2217241	_____	_____
	354979.85	2217219.17	_____	_____
	355230.2	2217199.74	_____	_____
	355479.06	2217179.39	_____	_____
	355482.26	2217179.14	_____	_____
	356080.23	2217129.46	_____	_____
	355770.88	2217155.59	_____	_____
	356180.3	2217124.82	_____	_____
	356278.51	2217121.88	_____	_____
	356403.08	2217123.01	_____	_____
	356621.57	2217120.17	_____	_____
	356621.35	2217142.84	_____	_____
	356670.56	2217143.39	_____	_____
	356670.71	2217125.29	_____	_____
	356826.29	2217125.67	_____	_____
	356986.53	2217129.19	_____	_____

полное наименование должности	подпись	инициалы, фамилия

М.П.

Выписка из Единого государственного реестра недвижимости об объекте недвижимости

Сведения о частях земельного участка

Земельный участок			
(вид объекта недвижимости)			
Лист № ___ Раздела **4.2**	Всего листов раздела **4.2:** ___	Всего разделов: **0**	Всего листов выписки: **2656**
21.03.2023 № КУВИ-001/2023-67368210			
Кадастровый номер:		**47:23:0000000:79**	

Номер точки	Координаты, м		Описание закрепления на местности	Средняя квадратическая погрешность определения координат характерных точек границы части земельного участка, м
	X	Y		
1	2	3	4	5
	357236.3	2217124.93	_____	_____
	357460.77	2217126.02	_____	_____
	357704.52	2217135.59	_____	_____
	357962.97	2217134.91	_____	_____
	358207.6	2217137.58	_____	_____
	358263.5	2217137.54	_____	_____
	358228.8	2217206.31	_____	_____
	358238.42	2217206.01	_____	_____
	357835.1	2217202.94	_____	_____
	357591	2217201.8	_____	_____
	357198.82	2217208.52	_____	_____
	356833.31	2217199.24	_____	_____
	356161.74	2217188.24	_____	_____
	356165.4	2217201.59	_____	_____

полное наименование должности	подпись	инициалы, фамилия

М.П.

Выписка из Единого государственного реестра недвижимости об объекте недвижимости

Сведения о частях земельного участка

Земельный участок			
(вид объекта недвижимости)			
Лист № ___ Раздела **4.2**	Всего листов раздела **4.2:** ___	Всего разделов: **0**	Всего листов выписки: **2656**
21.03.2023 № КУВИ-001/2023-67368210			
Кадастровый номер:		**47:23:0000000:79**	

Сведения о характерных точках границы части (частей) земельного участка

Учетный номер части: 464

Система координат: МСК 47 зона 2

Номер точки	Координаты, м		Описание закрепления на местности	Средняя квадратическая погрешность определения координат характерных точек границы части земельного участка, м
	X	Y		
1	2	3	4	5
	358793.3	2215575.17	_____	5
	359175.29	2214535.12	_____	5
	359558.41	2213501.14	_____	5
	359191.51	2213480.92	_____	5
	358941.75	2213416.41	_____	5
	358886.13	2213640.2	_____	5
	358873.57	2213802.58	_____	5
	358801.37	2214734.76	_____	5
	358827.49	2214398.59	_____	5
	358788.07	2214905.74	_____	5
	358777.91	2215038.65	_____	5
	358765.73	2215196.3	_____	5
	358758.7	2215246.05	_____	5
	358745.33	2215291.68	_____	5
	358714.91	2215373.14	_____	5
	358641.94	2215517.72	_____	5

полное наименование должности	подпись	инициалы, фамилия

М.П.

Выписка из Единого государственного реестра недвижимости об объекте недвижимости

Сведения о частях земельного участка

Земельный участок			
(вид объекта недвижимости)			
Лист № ___ Раздела **4.2**	Всего листов раздела **4.2:** ___	Всего разделов: **0**	Всего листов выписки: **2656**
21.03.2023 № КУВИ-001/2023-67368210			
Кадастровый номер:		**47:23:0000000:79**	

Номер точки	Координаты, м		Описание закрепления на местности	Средняя квадратическая погрешность определения координат характерных точек границы части земельного участка, м
	X	Y		
1	2	3	4	5
	358793.3	2215575.17	_____	5

полное наименование должности	подпись	инициалы, фамилия

М.П.

Выписка из Единого государственного реестра недвижимости об объекте недвижимости

Сведения о частях земельного участка

Земельный участок			
(вид объекта недвижимости)			
Лист № ___ Раздела **4.2**	Всего листов раздела **4.2:** ___	Всего разделов: **0**	Всего листов выписки: **2656**
21.03.2023 № КУВИ-001/2023-67368210			
Кадастровый номер:		**47:23:0000000:79**	

Сведения о характерных точках границы части (частей) земельного участка

Учетный номер части: 465

Система координат: МСК 47 зона 2

Номер точки	Координаты, м		Описание закрепления на местности	Средняя квадратическая погрешность определения координат характерных точек границы части земельного участка, м
	X	Y		
1	2	3	4	5
	350952.93	2216816.12	_____	5
	351005.1	2216813.37	_____	5
	351028.14	2216761.79	_____	5
	350958.01	2216764.27	_____	5
	350956.99	2216715.97	_____	5
	350892.38	2216717.89	_____	5
	350894.94	2216771.82	_____	5
	350902.18	2216792.94	_____	5
	350952.93	2216816.12	_____	5
	346643.12	2218474.29	_____	5
	346788.95	2218459.27	_____	5
	346872.58	2218450.48	_____	5
	347011.8	2218430.6	_____	5
	347026.96	2218429.49	_____	5
	347059.5	2217708.4	_____	5
	347552.46	2217724.88	_____	5

полное наименование должности	подпись	инициалы, фамилия

М.П.

Выписка из Единого государственного реестра недвижимости об объекте недвижимости

Сведения о частях земельного участка

Земельный участок			
(вид объекта недвижимости)			
Лист № ___ Раздела **4.2**	Всего листов раздела **4.2:** ___	Всего разделов: **0**	Всего листов выписки: **2656**
21.03.2023 № КУВИ-001/2023-67368210			
Кадастровый номер:		**47:23:0000000:79**	

Номер точки	Координаты, м		Описание закрепления на местности	Средняя квадратическая погрешность определения координат характерных точек границы части земельного участка, м
	X	Y		
1	2	3	4	5
	348348.17	2217753.94	_____	5
	348422.43	2217909.28	_____	5
	348562.72	2218176.78	_____	5
	348598.83	2218173.62	_____	5
	348616.27	2218254.39	_____	5
	348782.27	2218224.04	_____	5
	348664.36	2218246.9	_____	5
	348900.35	2218193.93	_____	5
	349015.65	2218157.15	_____	5
	349333.2	2218046.5	_____	5
	349082.62	2218136.3	_____	5
	349566.08	2217963.78	_____	5
	349801.99	2217880.92	_____	5
	350041.44	2217790.23	_____	5
	350170.67	2217744.53	_____	5
	350318.79	2217691.64	_____	5
	350547.55	2217610.38	_____	5

полное наименование должности	подпись	инициалы, фамилия

М.П.

Выписка из Единого государственного реестра недвижимости об объекте недвижимости

Сведения о частях земельного участка

Земельный участок			
(вид объекта недвижимости)			
Лист № ___ Раздела **4.2**	Всего листов раздела **4.2:** ___	Всего разделов: **0**	Всего листов выписки: **2656**
21.03.2023 № КУВИ-001/2023-67368210			
Кадастровый номер:		**47:23:0000000:79**	

Номер точки	Координаты, м		Описание закрепления на местности	Средняя квадратическая погрешность определения координат характерных точек границы части земельного участка, м
	X	Y		
1	2	3	4	5
	350630.68	2217578.66	_____	5
	350646.11	2217573.7	_____	5
	350716.38	2217555.08	_____	5
	350773.91	2217540.98	_____	5
	350737.13	2217514.47	_____	5
	350603.89	2217418.8	_____	5
	350089.69	2217378.49	_____	5
	350110.08	2217204.93	_____	5
	350683.39	2217071.11	_____	5
	350370	2217069.55	_____	5
	350989.41	2217170.55	_____	5
	351041.44	2217198.34	_____	5
	351047.41	2217179.77	_____	5
	351057.04	2217164.25	_____	5
	351064.68	2217146.79	_____	5
	351067.86	2217132.52	_____	5
	351066.05	2217117.43	_____	5

полное наименование должности	подпись	инициалы, фамилия

М.П.

Выписка из Единого государственного реестра недвижимости об объекте недвижимости

Сведения о частях земельного участка

Земельный участок			
(вид объекта недвижимости)			
Лист № ___ Раздела **4.2**	Всего листов раздела **4.2:** ___	Всего разделов: **0**	Всего листов выписки: **2656**
21.03.2023 № КУВИ-001/2023-67368210			
Кадастровый номер:		**47:23:0000000:79**	

Номер точки	Координаты, м		Описание закрепления на местности	Средняя квадратическая погрешность определения координат характерных точек границы части земельного участка, м
	X	Y		
1	2	3	4	5
	351060.63	2217096.35	_____	5
	351055.27	2217069.81	_____	5
	351056.31	2217035.24	_____	5
	351053.77	2217009.28	_____	5
	351043.58	2216969.27	_____	5
	351030.07	2216916.31	_____	5
	351026.62	2216851.34	_____	5
	351024.04	2216883.68	_____	5
	351025.45	2216834.94	_____	5
	351032.53	2216822.66	_____	5
	351040.74	2216816.17	_____	5
	351051.69	2216809.91	_____	5
	351065.03	2216810.2	_____	5
	351081.8	2216809.92	_____	5
	351103.34	2216811.17	_____	5
	351140.11	2216809.15	_____	5
	351151.49	2216813.21	_____	5

полное наименование должности	подпись	инициалы, фамилия

М.П.

Выписка из Единого государственного реестра недвижимости об объекте недвижимости

Сведения о частях земельного участка

Земельный участок			
(вид объекта недвижимости)			
Лист № ___ Раздела **4.2**	Всего листов раздела **4.2:** ___	Всего разделов: **0**	Всего листов выписки: **2656**
21.03.2023 № КУВИ-001/2023-67368210			
Кадастровый номер:		**47:23:0000000:79**	

Номер точки	Координаты, м		Описание закрепления на местности	Средняя квадратическая погрешность определения координат характерных точек границы части земельного участка, м
	X	Y		
1	2	3	4	5
	351175	2216836.71	_____	5
	351215.82	2216871.75	_____	5
	351194.78	2216739.46	_____	5
	351930.42	2216488.98	_____	5
	352169.58	2216119.21	_____	5
	352056.74	2215839.21	_____	5
	351750.45	2215825.11	_____	5
	351900.53	2215753.46	_____	5
	351643.52	2215742.1	_____	5
	351168.52	2215802.02	_____	5
	351075.29	2215952.01	_____	5
	350780.99	2215973.52	_____	5
	350188.08	2215768.96	_____	5
	350236.14	2215506.89	_____	5
	350575.72	2215593.22	_____	5
	350487.86	2214856.82	_____	5
	349414.31	2214810.74	_____	5

полное наименование должности	подпись	инициалы, фамилия

М.П.

Выписка из Единого государственного реестра недвижимости об объекте недвижимости

Сведения о частях земельного участка

Земельный участок			
(вид объекта недвижимости)			
Лист № ___ Раздела **4.2**	Всего листов раздела **4.2:** ___	Всего разделов: **0**	Всего листов выписки: **2656**
21.03.2023 № КУВИ-001/2023-67368210			
Кадастровый номер:		**47:23:0000000:79**	

Номер точки	Координаты, м		Описание закрепления на местности	Средняя квадратическая погрешность определения координат характерных точек границы части земельного участка, м
	X	Y		
1	2	3	4	5
	349397.4	2214650.94	_____	5
	350451.33	2214539.49	_____	5
	351042.55	2214467.8	_____	5
	351033.28	2214070.34	_____	5
	351333.52	2214137.05	_____	5
	351288.12	2214073.85	_____	5
	351244.36	2214026.29	_____	5
	351199.59	2213981.64	_____	5
	351128.98	2213919.07	_____	5
	351093.07	2213892.5	_____	5
	351034.85	2213855.7	_____	5
	351023.12	2213848.95	_____	5
	350881.04	2213763.18	_____	5
	350961.91	2213814.29	_____	5
	350848.85	2213741.82	_____	5
	350804.68	2213715.09	_____	5
	350705.24	2213678.24	_____	5

полное наименование должности	подпись	инициалы, фамилия

М.П.

Выписка из Единого государственного реестра недвижимости об объекте недвижимости

Сведения о частях земельного участка

Земельный участок			
(вид объекта недвижимости)			
Лист № ___ Раздела **4.2**	Всего листов раздела **4.2:** ___	Всего разделов: **0**	Всего листов выписки: **2656**
21.03.2023 № КУВИ-001/2023-67368210			
Кадастровый номер:		**47:23:0000000:79**	

Номер точки	Координаты, м		Описание закрепления на местности	Средняя квадратическая погрешность определения координат характерных точек границы части земельного участка, м
	X	Y		
1	2	3	4	5
	350518.01	2213588.73	_____	5
	350287.24	2213150.58	_____	5
	350774.65	2213700.62	_____	5
	350484.84	2213558.01	_____	5
	350292.22	2213118.91	_____	5
	350440.42	2213509.36	_____	5
	350309.45	2213240.78	_____	5
	350295.94	2213083.32	_____	5
	350634.31	2213661.23	_____	5
	350420.03	2213448.8	_____	5
	350562.97	2213628.14	_____	5
	350298.36	2213225.26	_____	5
	350422.17	2213377.46	_____	5
	350588.62	2213645.38	_____	5
	350471.7	2213545.77	_____	5
	350423.07	2213412.36	_____	5
	350288.58	2213204.23	_____	5

полное наименование должности	подпись	инициалы, фамилия

М.П.

Выписка из Единого государственного реестра недвижимости об объекте недвижимости

Сведения о частях земельного участка

Земельный участок			
(вид объекта недвижимости)			
Лист № ___ Раздела **4.2**	Всего листов раздела **4.2:** ___	Всего разделов: **0**	Всего листов выписки: **2656**
21.03.2023 № КУВИ-001/2023-67368210			
Кадастровый номер:		**47:23:0000000:79**	

Номер точки	Координаты, м		Описание закрепления на местности	Средняя квадратическая погрешность определения координат характерных точек границы части земельного участка, м
	X	Y		
1	2	3	4	5
	350408.47	2213346.66	_____	5
	350353.79	2213286.9	_____	5
	350668.12	2213668.01	_____	5
	350452.3	2213522.73	_____	5
	350426.84	2213483.42	_____	5
	350286.61	2213183.53	_____	5
	350608.24	2213653.4	_____	5
	350037.84	2212609.19	_____	5
	348328.85	2212267.6	_____	5
	348181.01	2212201.73	_____	5
	348088.51	2211981.7	_____	5
	346583.69	2211471.21	_____	5
	348466.32	2211052.7	_____	5
	348929.3	2214695.34	_____	5
	347316.4	2211718.23	_____	5
	347041.54	2211191.51	_____	5
	348171.66	2210949.97	_____	5

полное наименование должности	подпись	инициалы, фамилия

М.П.

Выписка из Единого государственного реестра недвижимости об объекте недвижимости

Сведения о частях земельного участка

Земельный участок			
(вид объекта недвижимости)			
Лист № ___ Раздела **4.2**	Всего листов раздела **4.2:** ___	Всего разделов: **0**	Всего листов выписки: **2656**
21.03.2023 № КУВИ-001/2023-67368210			
Кадастровый номер:		**47:23:0000000:79**	

Номер точки	Координаты, м		Описание закрепления на местности	Средняя квадратическая погрешность определения координат характерных точек границы части земельного участка, м
	X	Y		
1	2	3	4	5
	348601.06	2214702.75	_____	5
	348600.34	2213756.92	_____	5
	347379.49	2211172.34	_____	5
	349198.14	2212768.65	_____	5
	348653.68	2214227.82	_____	5
	349087.24	2214565.6	_____	5
	348562.1	2214576.78	_____	5
	348436.38	2214150.82	_____	5
	348325.2	2212457.72	_____	5
	349044.94	2210569.31	_____	5
	346697.42	2210769.86	_____	5
	348737.87	2214544.52	_____	5
	348319.46	2213264.14	_____	5
	347145.53	2211185.69	_____	5
	349158	2214677.54	_____	5
	347159.59	2211666.29	_____	5
	346365.25	2210754.66	_____	5

полное наименование должности	подпись	инициалы, фамилия

М.П.

Выписка из Единого государственного реестра недвижимости об объекте недвижимости

Сведения о частях земельного участка

Земельный участок			
(вид объекта недвижимости)			
Лист № ___ Раздела **4.2**	Всего листов раздела **4.2:** ___	Всего разделов: **0**	Всего листов выписки: **2656**
21.03.2023 № КУВИ-001/2023-67368210			
Кадастровый номер:		**47:23:0000000:79**	

Номер точки	Координаты, м		Описание закрепления на местности	Средняя квадратическая погрешность определения координат характерных точек границы части земельного участка, м
	X	Y		
1	2	3	4	5
	350297.97	2213067.46	_____	5
	349115.99	2214680.82	_____	5
	348479.69	2213548.55	_____	5
	346385.7	2211488.97	_____	5
	350170.77	2213068.49	_____	5
	348848.63	2211266.82	_____	5
	348608.68	2210262.43	_____	5
	348579.38	2210211.82	_____	5
	348887.45	2210032.31	_____	5
	348581.4	2209518.21	_____	5
	348513.6	2210098.55	_____	5
	349518.7	2209353.62	_____	5
	350107.17	2209212.52	_____	5
	349238.41	2209456.86	_____	5
	350318.17	2209160.51	_____	5
	351121.89	2209216.28	_____	5
	350804.39	2209285.71	_____	5

полное наименование должности	подпись	инициалы, фамилия

М.П.

Выписка из Единого государственного реестра недвижимости об объекте недвижимости

Сведения о частях земельного участка

Земельный участок			
(вид объекта недвижимости)			
Лист № ___ Раздела **4.2**	Всего листов раздела **4.2:** ___	Всего разделов: **0**	Всего листов выписки: **2656**
21.03.2023 № КУВИ-001/2023-67368210			
Кадастровый номер:		**47:23:0000000:79**	

Номер точки	Координаты, м		Описание закрепления на местности	Средняя квадратическая погрешность определения координат характерных точек границы части земельного участка, м
	X	Y		
1	2	3	4	5
	352308.75	2210215.77	_____	5
	352308.59	2210027.45	_____	5
	350890.87	2210706.33	_____	5
	350856.82	2210848.38	_____	5
	352040.89	2210217.31	_____	5
	350546.5	2210889.63	_____	5
	351430.84	2209589.08	_____	5
	351630.16	2210667.89	_____	5
	351789.95	2210022.47	_____	5
	349990.31	2210852.31	_____	5
	350547.44	2210849.91	_____	5
	349943.93	2210964.75	_____	5
	350131.89	2211395.54	_____	5
	350328.24	2211417.14	_____	5
	350265.12	2211561.54	_____	5
	349902.7	2211572.8	_____	5
	349635.16	2211861.56	_____	5

полное наименование должности	подпись	инициалы, фамилия

М.П.

Выписка из Единого государственного реестра недвижимости об объекте недвижимости

Сведения о частях земельного участка

Земельный участок			
(вид объекта недвижимости)			
Лист № ___ Раздела **4.2**	Всего листов раздела **4.2:** ___	Всего разделов: **0**	Всего листов выписки: **2656**
21.03.2023 № КУВИ-001/2023-67368210			
Кадастровый номер:		**47:23:0000000:79**	

Номер точки	Координаты, м		Описание закрепления на местности	Средняя квадратическая погрешность определения координат характерных точек границы части земельного участка, м
	X	Y		
1	2	3	4	5
	349695.02	2211655.13	_____	5
	349825.39	2212154.57	_____	5
	350012.44	2212519.63	_____	5
	349881.05	2212290.11	_____	5
	350309.11	2213067.36	_____	5
	350261.85	2212630.26	_____	5
	350298.16	2213119.67	_____	5
	350301.93	2213083.88	_____	5
	350304.07	2213067.4	_____	5
	350295.3	2213138.51	_____	5
	350292.62	2213183.36	_____	5
	350293.22	2213151.1	_____	5
	350294.46	2213202.63	_____	5
	350303.56	2213222.24	_____	5
	350314.08	2213236.95	_____	5
	350358.31	2213282.94	_____	5
	350413.55	2213343.33	_____	5

полное наименование должности	подпись	инициалы, фамилия

М.П.

Выписка из Единого государственного реестра недвижимости об объекте недвижимости

Сведения о частях земельного участка

Земельный участок			
(вид объекта недвижимости)			
Лист № ___ Раздела **4.2**	Всего листов раздела **4.2:** ___	Всего разделов: **0**	Всего листов выписки: **2656**
21.03.2023 № КУВИ-001/2023-67368210			
Кадастровый номер:		**47:23:0000000:79**	

Номер точки	Координаты, м		Описание закрепления на местности	Средняя квадратическая погрешность определения координат характерных точек границы части земельного участка, м
	X	Y		
1	2	3	4	5
	350428.13	2213376.13	_____	5
	350432.57	2213481.45	_____	5
	350426.08	2213448.47	_____	5
	350429.09	2213412.53	_____	5
	350610.16	2213647.71	_____	5
	350635.83	2213655.43	_____	5
	350456.8	2213518.73	_____	5
	350566.58	2213623.33	_____	5
	350476.03	2213541.59	_____	5
	350591.47	2213640.06	_____	5
	350445.38	2213505.91	_____	5
	350522.17	2213584.41	_____	5
	350669.46	2213662.17	_____	5
	350707.06	2213672.51	_____	5
	350776.87	2213695.03	_____	5
	350807.56	2213709.83	_____	5
	350852.12	2213736.78	_____	5

полное наименование должности	подпись	инициалы, фамилия

М.П.

Выписка из Единого государственного реестра недвижимости об объекте недвижимости

Сведения о частях земельного участка

Земельный участок			
(вид объекта недвижимости)			
Лист № ___ Раздела **4.2**	Всего листов раздела **4.2:** ___	Всего разделов: **0**	Всего листов выписки: **2656**
21.03.2023 № КУВИ-001/2023-67368210			
Кадастровый номер:		**47:23:0000000:79**	

Номер точки	Координаты, м		Описание закрепления на местности	Средняя квадратическая погрешность определения координат характерных точек границы части земельного участка, м
	X	Y		
1	2	3	4	5
	350884.36	2213758.19	_____	5
	350964.98	2213809.14	_____	5
	351022.8	2213841.85	_____	5
	351096.42	2213887.53	_____	5
	351037.94	2213850.57	_____	5
	351132.76	2213914.42	_____	5
	351203.76	2213977.32	_____	5
	351248.65	2214022.08	_____	5
	351292.75	2214070.04	_____	5
	351342.21	2214138.97	_____	5
	351734.24	2214218.5	_____	5
	352238.98	2214388.83	_____	5
	352273.02	2214966.74	_____	5
	352303.76	2215276.75	_____	5
	352832.83	2215209.05	_____	5
	353097.38	2216128.24	_____	5
	354263.04	2215458.4	_____	5

полное наименование должности	подпись	инициалы, фамилия

М.П.

Выписка из Единого государственного реестра недвижимости об объекте недвижимости

Сведения о частях земельного участка

Земельный участок			
(вид объекта недвижимости)			
Лист № ___ Раздела **4.2**	Всего листов раздела **4.2:** ___	Всего разделов: **0**	Всего листов выписки: **2656**
21.03.2023 № КУВИ-001/2023-67368210			
Кадастровый номер:		**47:23:0000000:79**	

Номер точки	Координаты, м		Описание закрепления на местности	Средняя квадратическая погрешность определения координат характерных точек границы части земельного участка, м
	X	Y		
1	2	3	4	5
	353253.97	2216056.15	_____	5
	353797.39	2215541.03	_____	5
	353297.98	2215470.35	_____	5
	354320.94	2215395.87	_____	5
	354401.08	2214755.3	_____	5
	354344.76	2214516.99	_____	5
	354255.29	2215190.27	_____	5
	354303.74	2214184.28	_____	5
	354316.65	2214290.33	_____	5
	354409.6	2213994.01	_____	5
	354574.01	2213962.71	_____	5
	354584.14	2214062.69	_____	5
	354627.14	2214502.64	_____	5
	354858.37	2214833.02	_____	5
	354740.71	2214503.92	_____	5
	354742.94	2215017.88	_____	5
	354790.71	2215204.42	_____	5

полное наименование должности	подпись	инициалы, фамилия

М.П.

Выписка из Единого государственного реестра недвижимости об объекте недвижимости

Сведения о частях земельного участка

Земельный участок			
(вид объекта недвижимости)			
Лист № ___ Раздела **4.2**	Всего листов раздела **4.2:** ___	Всего разделов: **0**	Всего листов выписки: **2656**
21.03.2023 № КУВИ-001/2023-67368210			
Кадастровый номер:		**47:23:0000000:79**	

Номер точки	Координаты, м		Описание закрепления на местности	Средняя квадратическая погрешность определения координат характерных точек границы части земельного участка, м
	X	Y		
1	2	3	4	5
	355036.7	2215166.48	_____	5
	355195.29	2215457.61	_____	5
	355512.45	2215495.19	_____	5
	356211.84	2215684.81	_____	5
	355370.49	2215454.2	_____	5
	356575.29	2215697.93	_____	5
	356770.98	2215720.06	_____	5
	356984.72	2215652.92	_____	5
	357049.63	2215496.77	_____	5
	357478.82	2215406.69	_____	5
	357878.73	2215254.01	_____	5
	357735.89	2215190.95	_____	5
	357885.95	2215251.89	_____	5
	357883	2215255.45	_____	5
	358089.74	2215327.41	_____	5
	358231.14	2215377.64	_____	5
	358611.44	2215512.74	_____	5

полное наименование должности	подпись	инициалы, фамилия

М.П.

Выписка из Единого государственного реестра недвижимости об объекте недвижимости

Сведения о частях земельного участка

Земельный участок			
(вид объекта недвижимости)			
Лист № ___ Раздела **4.2**	Всего листов раздела **4.2:** ___	Всего разделов: **0**	Всего листов выписки: **2656**
21.03.2023 № КУВИ-001/2023-67368210			
Кадастровый номер:		**47:23:0000000:79**	

Номер точки	Координаты, м		Описание закрепления на местности	Средняя квадратическая погрешность определения координат характерных точек границы части земельного участка, м
	X	Y		
1	2	3	4	5
	358617.72	2215509.35	_____	5
	358691.81	2215363.49	_____	5
	358721.6	2215283.77	_____	5
	358734.19	2215240.78	_____	5
	358740.86	2215193.61	_____	5
	358744.55	2215145.49	_____	5
	358757.79	2214975.58	_____	5
	358785.72	2214609.89	_____	5
	358766.33	2214856.63	_____	5
	358802.97	2214391.6	_____	5
	358861.34	2213636.18	_____	5
	358803.1	2214389.81	_____	5
	358849.45	2213790.04	_____	5
	358917.83	2213409.13	_____	5
	358591.12	2213309.92	_____	5
	357785.06	2213064.82	_____	5
	357794.05	2213054.44	_____	5

полное наименование должности	подпись	инициалы, фамилия

М.П.

Выписка из Единого государственного реестра недвижимости об объекте недвижимости

Сведения о частях земельного участка

Земельный участок			
(вид объекта недвижимости)			
Лист № ___ Раздела **4.2**	Всего листов раздела **4.2:** ___	Всего разделов: **0**	Всего листов выписки: **2656**
21.03.2023 № КУВИ-001/2023-67368210			
Кадастровый номер:		**47:23:0000000:79**	

Номер точки	Координаты, м		Описание закрепления на местности	Средняя квадратическая погрешность определения координат характерных точек границы части земельного участка, м
	X	Y		
1	2	3	4	5
	357802.28	2213041.15	_____	5
	357806.87	2213023.9	_____	5
	357821.77	2212987.65	_____	5
	357847.11	2212988.11	_____	5
	357875.91	2212999.34	_____	5
	357908.37	2212991.12	_____	5
	357918.19	2212972.74	_____	5
	357920.9	2212916.64	_____	5
	357890.33	2213001.88	_____	5
	357924.37	2212949.32	_____	5
	357907.73	2212909.59	_____	5
	357894.15	2212908.42	_____	5
	357879.66	2212910.52	_____	5
	357859.96	2212921.6	_____	5
	357854.08	2212921.04	_____	5
	357842.67	2212915.97	_____	5
	357844.93	2212899.82	_____	5

полное наименование должности	подпись	инициалы, фамилия

М.П.

Выписка из Единого государственного реестра недвижимости об объекте недвижимости

Сведения о частях земельного участка

Земельный участок			
(вид объекта недвижимости)			
Лист № ___ Раздела **4.2**	Всего листов раздела **4.2:** ___	Всего разделов: **0**	Всего листов выписки: **2656**
21.03.2023 № КУВИ-001/2023-67368210			
Кадастровый номер:		**47:23:0000000:79**	

Номер точки	Координаты, м		Описание закрепления на местности	Средняя квадратическая погрешность определения координат характерных точек границы части земельного участка, м
	X	Y		
1	2	3	4	5
	357856.2	2212879.17	_____	5
	357893.24	2212848.6	_____	5
	357909.45	2212831.34	_____	5
	357920.94	2212797.24	_____	5
	357921.34	2212773.21	_____	5
	357913.24	2212755.05	_____	5
	357898.34	2212740.82	_____	5
	357887.23	2212741.6	_____	5
	357873.25	2212750.88	_____	5
	357860.07	2212756.76	_____	5
	357852.49	2212752.57	_____	5
	357850.26	2212744.62	_____	5
	357857.05	2212724.76	_____	5
	357886.87	2212701.69	_____	5
	357897.7	2212690.19	_____	5
	357900.5	2212678.55	_____	5
	357891.81	2212658.56	_____	5

полное наименование должности	подпись	инициалы, фамилия

М.П.

Выписка из Единого государственного реестра недвижимости об объекте недвижимости

Сведения о частях земельного участка

Земельный участок			
(вид объекта недвижимости)			
Лист № ___ Раздела **4.2**	Всего листов раздела **4.2:** ___	Всего разделов: **0**	Всего листов выписки: **2656**
21.03.2023 № КУВИ-001/2023-67368210			
Кадастровый номер:		**47:23:0000000:79**	

Номер точки	Координаты, м		Описание закрепления на местности	Средняя квадратическая погрешность определения координат характерных точек границы части земельного участка, м
	X	Y		
1	2	3	4	5
	357870.33	2212655.35	_____	5
	357859.94	2212647.26	_____	5
	357860.97	2212614.77	_____	5
	357860.03	2212591.16	_____	5
	357863.91	2212574.55	_____	5
	357857.42	2212633.55	_____	5
	357877.55	2212549.1	_____	5
	357896.57	2212521.11	_____	5
	357911.25	2212492.73	_____	5
	357900.64	2212463.86	_____	5
	357866.88	2212416.19	_____	5
	357880.26	2212436.52	_____	5
	357868.2	2212401.21	_____	5
	357880.34	2212385.84	_____	5
	357910.3	2212372.85	_____	5
	357916.49	2212376.04	_____	5
	357924.86	2212392.31	_____	5

полное наименование должности	подпись	инициалы, фамилия

М.П.

Выписка из Единого государственного реестра недвижимости об объекте недвижимости

Сведения о частях земельного участка

Земельный участок			
(вид объекта недвижимости)			
Лист № ___ Раздела **4.2**	Всего листов раздела **4.2:** ___	Всего разделов: **0**	Всего листов выписки: **2656**
21.03.2023 № КУВИ-001/2023-67368210			
Кадастровый номер:		**47:23:0000000:79**	

Номер точки	Координаты, м		Описание закрепления на местности	Средняя квадратическая погрешность определения координат характерных точек границы части земельного участка, м
	X	Y		
1	2	3	4	5
	357929.18	2212403.98	_____	5
	357948.37	2212416.62	_____	5
	357970.43	2212413.69	_____	5
	357990.04	2212394.57	_____	5
	358010.91	2212371.46	_____	5
	358043.68	2212351.57	_____	5
	358056.34	2212331.95	_____	5
	358060.05	2212304.78	_____	5
	358112.66	2212267.78	_____	5
	358152.47	2212149.22	_____	5
	358177.31	2212113.47	_____	5
	358069	2212292.66	_____	5
	358193.89	2212119.78	_____	5
	358087.17	2212288.86	_____	5
	358143.65	2212172.25	_____	5
	358126.4	2212204.63	_____	5
	358124.43	2212229.8	_____	5

полное наименование должности	подпись	инициалы, фамилия

М.П.

Выписка из Единого государственного реестра недвижимости об объекте недвижимости

Сведения о частях земельного участка

Земельный участок			
(вид объекта недвижимости)			
Лист № ___ Раздела **4.2**	Всего листов раздела **4.2:** ___	Всего разделов: **0**	Всего листов выписки: **2656**
21.03.2023 № КУВИ-001/2023-67368210			
Кадастровый номер:		**47:23:0000000:79**	

Номер точки	Координаты, м		Описание закрепления на местности	Средняя квадратическая погрешность определения координат характерных точек границы части земельного участка, м
	X	Y		
1	2	3	4	5
	358154.27	2212123.38	_____	5
	358120.36	2212253.76	_____	5
	358235.01	2212147.57	_____	5
	358215.29	2212142.69	_____	5
	358279.06	2212141.26	_____	5
	358254.91	2212144.37	_____	5
	358317.05	2212107.38	_____	5
	358347.73	2212085.95	_____	5
	358376.66	2212074.84	_____	5
	358481.26	2212052.83	_____	5
	358515.56	2212052.24	_____	5
	358525.55	2212059.2	_____	5
	358533.95	2212092.42	_____	5
	358543.6	2212106.98	_____	5
	358618.9	2212116.17	_____	5
	358564.98	2212111.48	_____	5
	358669.25	2212107.75	_____	5

полное наименование должности	подпись	инициалы, фамилия

М.П.

Выписка из Единого государственного реестра недвижимости об объекте недвижимости

Сведения о частях земельного участка

Земельный участок			
(вид объекта недвижимости)			
Лист № ___ Раздела **4.2**	Всего листов раздела **4.2:** ___	Всего разделов: **0**	Всего листов выписки: **2656**
21.03.2023 № КУВИ-001/2023-67368210			
Кадастровый номер:		**47:23:0000000:79**	

Номер точки	Координаты, м		Описание закрепления на местности	Средняя квадратическая погрешность определения координат характерных точек границы части земельного участка, м
	X	Y		
1	2	3	4	5
	358693.89	2212093.38	_____	5
	358704.96	2212068.46	_____	5
	358703.81	2212006.51	_____	5
	358679.71	2211888.12	_____	5
	358676.93	2211877.63	_____	5
	358666.33	2211864.01	_____	5
	358655.68	2211853.07	_____	5
	358639.63	2211838.62	_____	5
	358631.4	2211827.46	_____	5
	358630.64	2211808.76	_____	5
	358669.75	2211691.01	_____	5
	358680.6	2211673.14	_____	5
	358688.63	2211668.98	_____	5
	358707.86	2211670.93	_____	5
	358734.54	2211666.01	_____	5
	358723.56	2211672.52	_____	5
	358752.92	2211650.97	_____	5

полное наименование должности	подпись	инициалы, фамилия

М.П.

Выписка из Единого государственного реестра недвижимости об объекте недвижимости

Сведения о частях земельного участка

Земельный участок			
(вид объекта недвижимости)			
Лист № ___ Раздела **4.2**	Всего листов раздела **4.2:** ___	Всего разделов: **0**	Всего листов выписки: **2656**
21.03.2023 № КУВИ-001/2023-67368210			
Кадастровый номер:		**47:23:0000000:79**	

Номер точки	Координаты, м		Описание закрепления на местности	Средняя квадратическая погрешность определения координат характерных точек границы части земельного участка, м
	X	Y		
1	2	3	4	5
	358790.33	2211644.56	_____	5
	358897.68	2211632.16	_____	5
	358818.22	2211638.1	_____	5
	358915.9	2211632.16	_____	5
	358929.08	2211624.46	_____	5
	358944.16	2211596.01	_____	5
	358932.7	2211618.11	_____	5
	358939.67	2211570.22	_____	5
	358924.99	2211543.85	_____	5
	358925.65	2211524.03	_____	5
	358937.29	2211514.28	_____	5
	358953.42	2211509.33	_____	5
	358971.11	2211501.12	_____	5
	358976.16	2211492.57	_____	5
	358978.41	2211480.78	_____	5
	358962.7	2211427.84	_____	5
	358956.54	2211340.36	_____	5

полное наименование должности	подпись	инициалы, фамилия

М.П.

Выписка из Единого государственного реестра недвижимости об объекте недвижимости

Сведения о частях земельного участка

Земельный участок			
(вид объекта недвижимости)			
Лист № ___ Раздела **4.2**	Всего листов раздела **4.2:** ___	Всего разделов: **0**	Всего листов выписки: **2656**
21.03.2023 № КУВИ-001/2023-67368210			
Кадастровый номер:		**47:23:0000000:79**	

Номер точки	Координаты, м		Описание закрепления на местности	Средняя квадратическая погрешность определения координат характерных точек границы части земельного участка, м
	X	Y		
1	2	3	4	5
	358955.69	2211314.78	_____	5
	358945.67	2211291.97	_____	5
	358933.29	2211272.96	_____	5
	358897.39	2211232.7	_____	5
	358908.48	2211254.2	_____	5
	358891.72	2211226.18	_____	5
	358881.78	2211223.36	_____	5
	358846.84	2211209.58	_____	5
	358838.5	2211207.92	_____	5
	358836.28	2211209.03	_____	5
	358820.35	2211208.22	_____	5
	358803.05	2211192.69	_____	5
	358784.07	2211147.08	_____	5
	358767.89	2211130.58	_____	5
	358777.25	2211137.32	_____	5
	358722.95	2211121.82	_____	5
	358702.32	2211103.07	_____	5

полное наименование должности	подпись	инициалы, фамилия

М.П.

Выписка из Единого государственного реестра недвижимости об объекте недвижимости

Сведения о частях земельного участка

Земельный участок			
(вид объекта недвижимости)			
Лист № ___ Раздела **4.2**	Всего листов раздела **4.2:** ___	Всего разделов: **0**	Всего листов выписки: **2656**
21.03.2023 № КУВИ-001/2023-67368210			
Кадастровый номер:		**47:23:0000000:79**	

Номер точки	Координаты, м		Описание закрепления на местности	Средняя квадратическая погрешность определения координат характерных точек границы части земельного участка, м
	X	Y		
1	2	3	4	5
	358663.78	2211053.16	_____	5
	358654.74	2211041.96	_____	5
	358628.8	2211008.22	_____	5
	358625	2210987.73	_____	5
	358629.65	2210910.73	_____	5
	358623.42	2210974.24	_____	5
	358631.56	2210886.42	_____	5
	358613.11	2210824.82	_____	5
	358623.01	2210861.18	_____	5
	358621.91	2210798.31	_____	5
	358667.98	2210715.13	_____	5
	358647.68	2210748.94	_____	5
	358674.99	2210682.75	_____	5
	358669.19	2210665.57	_____	5
	358653.31	2210652.25	_____	5
	358611.81	2210605.62	_____	5
	358575.51	2210569.12	_____	5

полное наименование должности	подпись	инициалы, фамилия

М.П.

Выписка из Единого государственного реестра недвижимости об объекте недвижимости

Сведения о частях земельного участка

Земельный участок			
(вид объекта недвижимости)			
Лист № ___ Раздела **4.2**	Всего листов раздела **4.2:** ___	Всего разделов: **0**	Всего листов выписки: **2656**
21.03.2023 № КУВИ-001/2023-67368210			
Кадастровый номер:		**47:23:0000000:79**	

Номер точки	Координаты, м		Описание закрепления на местности	Средняя квадратическая погрешность определения координат характерных точек границы части земельного участка, м
	X	Y		
1	2	3	4	5
	358566.25	2210550.74	_____	5
	358576.33	2210501.84	_____	5
	358574.75	2210516.32	_____	5
	358572.72	2210491.13	_____	5
	358558.75	2210464.6	_____	5
	358539.75	2210400.83	_____	5
	358547.96	2210350.28	_____	5
	358546.04	2210326.85	_____	5
	358535.58	2210303.3	_____	5
	358506.48	2210259.29	_____	5
	358508.56	2210243.57	_____	5
	358535.84	2210201.81	_____	5
	358528.83	2210219.05	_____	5
	358457.63	2210125.77	_____	5
	358528.37	2210190.2	_____	5
	358497.43	2210174.27	_____	5
	358460.07	2210092.78	_____	5

полное наименование должности	подпись	инициалы, фамилия

М.П.

Выписка из Единого государственного реестра недвижимости об объекте недвижимости

Сведения о частях земельного участка

Земельный участок			
(вид объекта недвижимости)			
Лист № ___ Раздела **4.2**	Всего листов раздела **4.2:** ___	Всего разделов: **0**	Всего листов выписки: **2656**
21.03.2023 № КУВИ-001/2023-67368210			
Кадастровый номер:		**47:23:0000000:79**	

Номер точки	Координаты, м		Описание закрепления на местности	Средняя квадратическая погрешность определения координат характерных точек границы части земельного участка, м
	X	Y		
1	2	3	4	5
	358498.81	2210046.11	_____	5
	358474.28	2210075.7	_____	5
	358494.2	2210013.17	_____	5
	358485.37	2210070.2	_____	5
	358396.39	2209954.67	_____	5
	358450.33	2209987.75	_____	5
	358480.55	2209990.1	_____	5
	358467.1	2209980.44	_____	5
	358376.12	2209932.2	_____	5
	358353.91	2209897.01	_____	5
	358329.53	2209817.9	_____	5
	358320.01	2209818.72	_____	5
	358312.79	2209831.67	_____	5
	358340.55	2209881.51	_____	5
	358315.94	2209848.92	_____	5
	358338.32	2209820.95	_____	5
	358381.87	2209816.37	_____	5

полное наименование должности	подпись	инициалы, фамилия

М.П.

Выписка из Единого государственного реестра недвижимости об объекте недвижимости

Сведения о частях земельного участка

Земельный участок			
(вид объекта недвижимости)			
Лист № ___ Раздела **4.2**	Всего листов раздела **4.2:** ___	Всего разделов: **0**	Всего листов выписки: **2656**
21.03.2023 № КУВИ-001/2023-67368210			
Кадастровый номер:		**47:23:0000000:79**	

Номер точки	Координаты, м		Описание закрепления на местности	Средняя квадратическая погрешность определения координат характерных точек границы части земельного участка, м
	X	Y		
1	2	3	4	5
	358349	2209829.28	_____	5
	358377.63	2209835.74	_____	5
	358382.21	2209827.39	_____	5
	358366.12	2209836.09	_____	5
	358349.35	2209793.73	_____	5
	358376.93	2209809.22	_____	5
	358351.24	2209776.01	_____	5
	358387.15	2209763.1	_____	5
	358347.13	2209785.03	_____	5
	358394.07	2209755.93	_____	5
	358395.24	2209751	_____	5
	358390.21	2209745.38	_____	5
	358351.14	2209672.18	_____	5
	358368.25	2209694.52	_____	5
	358344.11	2209645.21	_____	5
	358336.95	2209549.4	_____	5
	358342.99	2209609.37	_____	5

полное наименование должности	подпись	инициалы, фамилия

М.П.

Выписка из Единого государственного реестра недвижимости об объекте недвижимости

Сведения о частях земельного участка

Земельный участок			
(вид объекта недвижимости)			
Лист № ___ Раздела **4.2**	Всего листов раздела **4.2:** ___	Всего разделов: **0**	Всего листов выписки: **2656**
21.03.2023 № КУВИ-001/2023-67368210			
Кадастровый номер:		**47:23:0000000:79**	

Номер точки	Координаты, м		Описание закрепления на местности	Средняя квадратическая погрешность определения координат характерных точек границы части земельного участка, м
	X	Y		
1	2	3	4	5
	358326.69	2209531.99	_____	5
	358311.5	2209501.57	_____	5
	358295.19	2209455.79	_____	5
	358293.79	2209429.61	_____	5
	358297.67	2209394.58	_____	5
	358307.53	2209355.48	_____	5
	358315.13	2209332.86	_____	5
	358312.45	2209302.36	_____	5
	358278.07	2209247.29	_____	5
	358290.98	2209262.21	_____	5
	358249.96	2209241.22	_____	5
	358202.7	2209236.13	_____	5
	358088.95	2209223.97	_____	5
	358129.39	2209233.29	_____	5
	357962.85	2209197.79	_____	5
	357935.67	2209182.29	_____	5
	357920.82	2209176.3	_____	5

полное наименование должности	подпись	инициалы, фамилия

М.П.

Выписка из Единого государственного реестра недвижимости об объекте недвижимости

Сведения о частях земельного участка

Земельный участок			
(вид объекта недвижимости)			
Лист № ___ Раздела **4.2**	Всего листов раздела **4.2:** ___	Всего разделов: **0**	Всего листов выписки: **2656**
21.03.2023 № КУВИ-001/2023-67368210			
Кадастровый номер:		**47:23:0000000:79**	

Номер точки	Координаты, м		Описание закрепления на местности	Средняя квадратическая погрешность определения координат характерных точек границы части земельного участка, м
	X	Y		
1	2	3	4	5
	357943.65	2209164.79	_____	5
	357923.38	2209168.84	_____	5
	357940.23	2209165.64	_____	5
	357975.02	2209131.07	_____	5
	357981.46	2209121.52	_____	5
	357981.99	2209100.06	_____	5
	357969.13	2209070.28	_____	5
	357926.77	2209039.45	_____	5
	357884.86	2209021.06	_____	5
	357862.79	2209011.68	_____	5
	357843.92	2209009.51	_____	5
	357828.56	2209012.45	_____	5
	357790.49	2209021.43	_____	5
	357783.04	2209022.99	_____	5
	357690.77	2209037.57	_____	5
	357700.97	2209036.75	_____	5
	357631.61	2209022.3	_____	5

полное наименование должности	подпись	инициалы, фамилия

М.П.

Выписка из Единого государственного реестра недвижимости об объекте недвижимости

Сведения о частях земельного участка

Земельный участок			
(вид объекта недвижимости)			
Лист № ___ Раздела **4.2**	Всего листов раздела **4.2:** ___	Всего разделов: **0**	Всего листов выписки: **2656**
21.03.2023 № КУВИ-001/2023-67368210			
Кадастровый номер:		**47:23:0000000:79**	

Номер точки	Координаты, м		Описание закрепления на местности	Средняя квадратическая погрешность определения координат характерных точек границы части земельного участка, м
	X	Y		
1	2	3	4	5
	357617.48	2209016.05	_____	5
	357581.38	2209003.45	_____	5
	357515.75	2208985.35	_____	5
	357456.92	2208968.61	_____	5
	357554.82	2208993.35	_____	5
	357497.42	2208964.65	_____	5
	357485.66	2208956.24	_____	5
	357467.37	2208956.83	_____	5
	357449.37	2208985.64	_____	5
	357436.82	2209002.43	_____	5
	357405.54	2208985.92	_____	5
	357360.32	2208975.84	_____	5
	357345.25	2208964.82	_____	5
	357381.48	2208976.42	_____	5
	357419.78	2208997.95	_____	5
	357340.58	2208957.27	_____	5
	357312.92	2208939.24	_____	5

полное наименование должности	подпись	инициалы, фамилия

М.П.

Выписка из Единого государственного реестра недвижимости об объекте недвижимости

Сведения о частях земельного участка

Земельный участок			
(вид объекта недвижимости)			
Лист № ___ Раздела **4.2**	Всего листов раздела **4.2:** ___	Всего разделов: **0**	Всего листов выписки: **2656**
21.03.2023 № КУВИ-001/2023-67368210			
Кадастровый номер:		**47:23:0000000:79**	

Номер точки	Координаты, м		Описание закрепления на местности	Средняя квадратическая погрешность определения координат характерных точек границы части земельного участка, м
	X	Y		
1	2	3	4	5
	357309.39	2208938.57	_____	5
	357327.47	2208944.58	_____	5
	357222.61	2208888.4	_____	5
	357193.26	2208822.6	_____	5
	357105.51	2208776.7	_____	5
	357254.48	2208210.25	_____	5
	357283.24	2208918.69	_____	5
	357074.85	2208707.58	_____	5
	357086.85	2208752.65	_____	5
	357069.49	2208734.46	_____	5
	357168.4	2208801.94	_____	5
	357097.19	2208763.92	_____	5
	357192.74	2208331.81	_____	5
	357303.37	2208930.42	_____	5
	357255.88	2208916	_____	5
	357394.44	2208006.48	_____	5
	357337.38	2207886.51	_____	5

полное наименование должности	подпись	инициалы, фамилия

М.П.

Выписка из Единого государственного реестра недвижимости об объекте недвижимости

Сведения о частях земельного участка

Земельный участок			
(вид объекта недвижимости)			
Лист № ___ Раздела **4.2**	Всего листов раздела **4.2:** ___	Всего разделов: **0**	Всего листов выписки: **2656**
21.03.2023 № КУВИ-001/2023-67368210			
Кадастровый номер:		**47:23:0000000:79**	

Номер точки	Координаты, м		Описание закрепления на местности	Средняя квадратическая погрешность определения координат характерных точек границы части земельного участка, м
	X	Y		
1	2	3	4	5
	357321.13	2207843.31	_____	5
	356778.62	2207595.26	_____	5
	356585.28	2207629.88	_____	5
	356503.93	2207572.81	_____	5
	356363.1	2207456.15	_____	5
	356166.24	2207293.34	_____	5
	355914.19	2207212.21	_____	5
	355733.5	2207500.24	_____	5
	355626.45	2207536.92	_____	5
	355638.59	2207587.72	_____	5
	355660.11	2207685.93	_____	5
	355552.19	2207781.79	_____	5
	355283.08	2207802.83	_____	5
	355464.04	2207715.41	_____	5
	355332.39	2208007.05	_____	5
	355031.68	2208135.92	_____	5
	354973.14	2208378.98	_____	5

полное наименование должности	подпись	инициалы, фамилия

М.П.

Выписка из Единого государственного реестра недвижимости об объекте недвижимости

Сведения о частях земельного участка

Земельный участок			
(вид объекта недвижимости)			
Лист № ___ Раздела **4.2**	Всего листов раздела **4.2:** ___	Всего разделов: **0**	Всего листов выписки: **2656**
21.03.2023 № КУВИ-001/2023-67368210			
Кадастровый номер:		**47:23:0000000:79**	

Номер точки	Координаты, м		Описание закрепления на местности	Средняя квадратическая погрешность определения координат характерных точек границы части земельного участка, м
	X	Y		
1	2	3	4	5
	354332.31	2208504.95	_____	5
	353615.65	2208645.84	_____	5
	353369.41	2209011.68	_____	5
	353048.33	2209287.39	_____	5
	352469.14	2209406.86	_____	5
	351958.93	2209148.85	_____	5
	352153.48	2209475.74	_____	5
	351502.7	2209070.41	_____	5
	351012.89	2208501.55	_____	5
	350951.5	2208429.28	_____	5
	350560.6	2208519.79	_____	5
	350415.87	2207737.15	_____	5
	350609	2207601.6	_____	5
	350800.23	2207466.99	_____	5
	350892.93	2207402.42	_____	5
	351671.78	2206288.83	_____	5
	351287.66	2206380.83	_____	5

полное наименование должности	подпись	инициалы, фамилия

М.П.

Выписка из Единого государственного реестра недвижимости об объекте недвижимости

Сведения о частях земельного участка

Земельный участок			
(вид объекта недвижимости)			
Лист № ___ Раздела **4.2**	Всего листов раздела **4.2:** ___	Всего разделов: **0**	Всего листов выписки: **2656**
21.03.2023 № КУВИ-001/2023-67368210			
Кадастровый номер:		**47:23:0000000:79**	

Номер точки	Координаты, м		Описание закрепления на местности	Средняя квадратическая погрешность определения координат характерных точек границы части земельного участка, м
	X	Y		
1	2	3	4	5
	352735.18	2206060.79	_____	5
	352681.9	2205828.08	_____	5
	352490.93	2205019.17	_____	5
	352242.4	2203945.61	_____	5
	351185.73	2204186.47	_____	5
	351169.88	2204190.07	_____	5
	350101.58	2204424.96	_____	5
	350083.22	2204428.99	_____	5
	348011.86	2204887.07	_____	5
	349076.17	2204651.52	_____	5
	346978.55	2205115.6	_____	5
	345937.71	2205345.81	_____	5
	344900.58	2205575.38	_____	5
	343865.29	2205804.53	_____	5
	344067.03	2206807.18	_____	5
	344292.95	2207858.48	_____	5
	344530.13	2208912.11	_____	5

полное наименование должности	подпись	инициалы, фамилия

М.П.

Выписка из Единого государственного реестра недвижимости об объекте недвижимости

Сведения о частях земельного участка

Земельный участок			
(вид объекта недвижимости)			
Лист № ___ Раздела **4.2**	Всего листов раздела **4.2:** ___	Всего разделов: **0**	Всего листов выписки: **2656**
21.03.2023 № КУВИ-001/2023-67368210			
Кадастровый номер:		**47:23:0000000:79**	

Номер точки	Координаты, м		Описание закрепления на местности	Средняя квадратическая погрешность определения координат характерных точек границы части земельного участка, м
	X	Y		
1	2	3	4	5
	344765.03	2209948.85	_____	5
	344896.65	2210582.82	_____	5
	344695.06	2210644.45	_____	5
	344548.14	2210879.83	_____	5
	344462.4	2211098.18	_____	5
	344440.7	2211409.12	_____	5
	345044.81	2211443.89	_____	5
	345186.19	2212028.42	_____	5
	345192.43	2212058.02	_____	5
	345412.01	2213096.98	_____	5
	345647.34	2214158.18	_____	5
	345878.14	2215180.95	_____	5
	346355.55	2217270.38	_____	5
	346110.18	2216197.68	_____	5
	346639.27	2218458.18	_____	5
	346643.12	2218474.29	_____	5

полное наименование должности	подпись	инициалы, фамилия

М.П.

Выписка из Единого государственного реестра недвижимости об объекте недвижимости

Сведения о частях земельного участка

Земельный участок			
(вид объекта недвижимости)			
Лист № ___ Раздела **4.2**	Всего листов раздела **4.2:** ___	Всего разделов: **0**	Всего листов выписки: **2656**
21.03.2023 № КУВИ-001/2023-67368210			
Кадастровый номер:		**47:23:0000000:79**	

Сведения о характерных точках границы части (частей) земельного участка

Учетный номер части: 466

Система координат: МСК 47 зона 2

Номер точки	Координаты, м		Описание закрепления на местности	Средняя квадратическая погрешность определения координат характерных точек границы части земельного участка, м
	X	Y		
1	2	3	4	5
	351463.66	2218311.78	_____	5
	351397.21	2218402.88	_____	5
	351943.85	2218048.41	_____	5
	351976.44	2217941.64	_____	5
	352073.46	2217622.34	_____	5
	352116.45	2217480.82	_____	5
	351950.77	2217513.69	_____	5
	351965.07	2217513.31	_____	5
	351930.07	2217500.61	_____	5
	351894.07	2217482.14	_____	5
	351879.26	2217474.54	_____	5
	351853.48	2217472.78	_____	5
	351805.29	2217478.63	_____	5
	351772.65	2217506.17	_____	5
	351756.21	2217521.08	_____	5
	351747.97	2217525.6	_____	5

полное наименование должности	подпись	инициалы, фамилия

М.П.

Выписка из Единого государственного реестра недвижимости об объекте недвижимости

Сведения о частях земельного участка

Земельный участок			
(вид объекта недвижимости)			
Лист № ___ Раздела **4.2**	Всего листов раздела **4.2:** ___	Всего разделов: **0**	Всего листов выписки: **2656**
21.03.2023 № КУВИ-001/2023-67368210			
Кадастровый номер:		**47:23:0000000:79**	

Номер точки	Координаты, м		Описание закрепления на местности	Средняя квадратическая погрешность определения координат характерных точек границы части земельного участка, м
	X	Y		
1	2	3	4	5
	351726.9	2217535.13	_____	5
	351685.68	2217544.43	_____	5
	351620.49	2217518.2	_____	5
	351652.27	2217542.66	_____	5
	351572.36	2217516.74	_____	5
	351548.85	2217517.68	_____	5
	351524.83	2217670.35	_____	5
	351466.65	2217990.4	_____	5
	351397.21	2218402.88	_____	5

полное наименование должности	подпись	инициалы, фамилия

М.П.

Выписка из Единого государственного реестра недвижимости об объекте недвижимости

Сведения о частях земельного участка

Земельный участок			
(вид объекта недвижимости)			
Лист № ___ Раздела **4.2**	Всего листов раздела **4.2:** ___	Всего разделов: **0**	Всего листов выписки: **2656**
21.03.2023 № КУВИ-001/2023-67368210			
Кадастровый номер:		**47:23:0000000:79**	

Сведения о характерных точках границы части (частей) земельного участка

Учетный номер части: 467

Система координат: МСК 47 зона 2

Номер точки	Координаты, м		Описание закрепления на местности	Средняя квадратическая погрешность определения координат характерных точек границы части земельного участка, м
	X	Y		
1	2	3	4	5
	370447.96	2206175.19	_____	5
	370416.47	2206127.68	_____	5
	370540.1	2206074.99	_____	5
	370447.96	2206175.19	_____	5

полное наименование должности	подпись	инициалы, фамилия

М.П.

Выписка из Единого государственного реестра недвижимости об объекте недвижимости

Сведения о частях земельного участка

Земельный участок			
(вид объекта недвижимости)			
Лист № ___ Раздела **4.2**	Всего листов раздела **4.2:** ___	Всего разделов: **0**	Всего листов выписки: **2656**
21.03.2023 № КУВИ-001/2023-67368210			
Кадастровый номер:		**47:23:0000000:79**	

Сведения о характерных точках границы части (частей) земельного участка

Учетный номер части: 468

Система координат: МСК 47 зона 2

Номер точки	Координаты, м		Описание закрепления на местности	Средняя квадратическая погрешность определения координат характерных точек границы части земельного участка, м
	X	Y		
1	2	3	4	5
	369052.49	2205075.45	_____	5
	369054.97	2205076.35	_____	5
	369051.59	2205077.94	_____	5
	369054.08	2205078.83	_____	5
	369054.97	2205076.35	_____	5
	368816.59	2204999.2	_____	5
	368816.59	2204999.2	_____	5
	368814.1	2204998.28	_____	5
	368815.67	2205001.68	_____	5
	368813.2	2205000.79	_____	5
	368361.26	2204851.06	_____	5
	368360.37	2204853.57	_____	5
	368358.78	2204850.17	_____	5
	368357.88	2204852.66	_____	5
	368361.26	2204851.06	_____	5
	368110.19	2204769.34	_____	5

полное наименование должности	подпись	инициалы, фамилия

М.П.

Выписка из Единого государственного реестра недвижимости об объекте недвижимости

Сведения о частях земельного участка

Земельный участок			
(вид объекта недвижимости)			
Лист № ___ Раздела **4.2**	Всего листов раздела **4.2:** ___	Всего разделов: **0**	Всего листов выписки: **2656**
21.03.2023 № КУВИ-001/2023-67368210			
Кадастровый номер:		**47:23:0000000:79**	

Номер точки	Координаты, м		Описание закрепления на местности	Средняя квадратическая погрешность определения координат характерных точек границы части земельного участка, м
	X	Y		
1	2	3	4	5
	368109.3	2204771.83	_____	5
	368112.7	2204770.23	_____	5
	368111.79	2204772.74	_____	5
	368112.7	2204770.23	_____	5
	368588.8	2204925.22	_____	5
	368585.4	2204926.81	_____	5
	368586.29	2204924.3	_____	5
	368587.87	2204927.71	_____	5
	368588.8	2204925.22	_____	5
	367852.09	2204673.64	_____	5
	367849.46	2204673.45	_____	5
	367849.42	2204673.74	_____	5
	367848.9	2204673.72	_____	5
	367846.25	2204673.46	_____	5
	367846.02	2204676.11	_____	5
	367844.82	2204685.5	_____	5
	367848.38	2204686.65	_____	5

полное наименование должности	подпись	инициалы, фамилия

М.П.

Выписка из Единого государственного реестра недвижимости об объекте недвижимости

Сведения о частях земельного участка

Земельный участок			
(вид объекта недвижимости)			
Лист № ___ Раздела **4.2**	Всего листов раздела **4.2:** ___	Всего разделов: **0**	Всего листов выписки: **2656**
21.03.2023 № КУВИ-001/2023-67368210			
Кадастровый номер:		**47:23:0000000:79**	

Номер точки	Координаты, м		Описание закрепления на местности	Средняя квадратическая погрешность определения координат характерных точек границы части земельного участка, м
	X	Y		
1	2	3	4	5
	367846.03	2204687.84	_____	5
	367850.91	2204687.51	_____	5
	367851.83	2204685.02	_____	5
	367852.09	2204673.64	_____	5
	367851.87	2204676.27	_____	5
	369304.72	2205165.44	_____	5
	369303.37	2205155.96	_____	5
	369299.87	2205169.75	_____	5
	369305.38	2205168.01	_____	5
	369296.72	2205155.65	_____	5
	369296.42	2205158.26	_____	5
	369301.46	2205154.15	_____	5
	369299.17	2205167.3	_____	5
	369299.36	2205155.93	_____	5
	369299.86	2205155.85	_____	5
	369299.87	2205169.75	_____	5
	368839.3	2205741.82	_____	5

полное наименование должности	подпись	инициалы, фамилия

М.П.

Выписка из Единого государственного реестра недвижимости об объекте недвижимости

Сведения о частях земельного участка

Земельный участок			
(вид объекта недвижимости)			
Лист № ___ Раздела **4.2**	Всего листов раздела **4.2:** ___	Всего разделов: **0**	Всего листов выписки: **2656**
21.03.2023 № КУВИ-001/2023-67368210			
Кадастровый номер:		**47:23:0000000:79**	

Номер точки	Координаты, м		Описание закрепления на местности	Средняя квадратическая погрешность определения координат характерных точек границы части земельного участка, м
	X	Y		
1	2	3	4	5
	368844.06	2205713.99	_____	5
	368844.6	2205710.83	_____	5
	368837.22	2205683.14	_____	5
	368845.61	2205658.02	_____	5
	368846.79	2205609.14	_____	5
	368849.78	2205537.54	_____	5
	368847.66	2205583.19	_____	5
	368848.98	2205529.87	_____	5
	368770.56	2205439.88	_____	5
	368843.79	2205478.86	_____	5
	368800.41	2205443.18	_____	5
	368790.43	2205440.4	_____	5
	368842.58	2205467.02	_____	5
	368845.23	2205492.97	_____	5
	368795.75	2205440.57	_____	5
	368626.68	2205437.51	_____	5
	368514.4	2205513.03	_____	5

полное наименование должности	подпись	инициалы, фамилия

М.П.

Сведения о частях земельного участка

Земельный участок			
(вид объекта недвижимости)			
Лист № ___ Раздела **4.2**	Всего листов раздела **4.2:** ___	Всего разделов: **0**	Всего листов выписки: **2656**
21.03.2023 № КУВИ-001/2023-67368210			
Кадастровый номер:		**47:23:0000000:79**	

Номер точки	Координаты, м		Описание закрепления на местности	Средняя квадратическая погрешность определения координат характерных точек границы части земельного участка, м
	X	Y		
1	2	3	4	5
	368585.32	2205466.92	_____	5
	368503.9	2205520.16	_____	5
	368660.63	2205429.89	_____	5
	368538.04	2205496.09	_____	5
	368490.57	2205507.15	_____	5
	368475.77	2205492.72	_____	5
	368428.05	2205445.43	_____	5
	368461.25	2205478.33	_____	5
	368412.13	2205445.76	_____	5
	368430.56	2205447.93	_____	5
	368374.76	2205453.58	_____	5
	368384.2	2205448.76	_____	5
	368366.27	2205464.01	_____	5
	368345.55	2205499.9	_____	5
	368364.88	2205465.71	_____	5
	368339.07	2205512.23	_____	5
	368266.69	2205624.01	_____	5

полное наименование должности	подпись	инициалы, фамилия

М.П.

Выписка из Единого государственного реестра недвижимости об объекте недвижимости 1170

Сведения о частях земельного участка

Земельный участок			
(вид объекта недвижимости)			
Лист № ___ Раздела **4.2**	Всего листов раздела **4.2:** ___	Всего разделов: **0**	Всего листов выписки: **2656**
21.03.2023 № КУВИ-001/2023-67368210			
Кадастровый номер:		**47:23:0000000:79**	

Номер точки	Координаты, м		Описание закрепления на местности	Средняя квадратическая погрешность определения координат характерных точек границы части земельного участка, м
	X	Y		
1	2	3	4	5
	368313.31	2205561.15	_____	5
	368218.24	2205698.07	_____	5
	368269.45	2205782.24	_____	5
	368200.91	2205725.67	_____	5
	368314.29	2205718.46	_____	5
	368337.4	2205683.99	_____	5
	368346.07	2205683.01	_____	5
	368346.8	2205696.32	_____	5
	368383.35	2205684.96	_____	5
	368349.03	2205664.56	_____	5
	368382.63	2205657.85	_____	5
	368436.55	2205655.12	_____	5
	368508.86	2205638.31	_____	5
	368469.36	2205647.49	_____	5
	368359.51	2205646.02	_____	5
	368647	2205667.36	_____	5
	368548.34	2205662.18	_____	5

полное наименование должности	подпись	инициалы, фамилия

М.П.

Выписка из Единого государственного реестра недвижимости об объекте недвижимости

Сведения о частях земельного участка

Земельный участок			
(вид объекта недвижимости)			
Лист № ___ Раздела **4.2**	Всего листов раздела **4.2:** ___	Всего разделов: **0**	Всего листов выписки: **2656**
21.03.2023 № КУВИ-001/2023-67368210			
Кадастровый номер:		**47:23:0000000:79**	

Номер точки	Координаты, м		Описание закрепления на местности	Средняя квадратическая погрешность определения координат характерных точек границы части земельного участка, м
	X	Y		
1	2	3	4	5
	368633.2	2205675.75	_____	5
	368674.65	2205627.47	_____	5
	368678.69	2205629.75	_____	5
	368731.15	2205640.66	_____	5
	368756.28	2205667.94	_____	5
	368681.27	2205625.26	_____	5
	368713.36	2205629.7	_____	5
	368688.44	2205615.39	_____	5
	368706.59	2205626.01	_____	5
	368747	2205652.82	_____	5
	368758.24	2205671.57	_____	5
	368780.64	2205717.4	_____	5
	368797.8	2205751.63	_____	5
	368841.29	2205793.5	_____	5
	368790.45	2205736.96	_____	5
	368772.36	2205700.55	_____	5
	368826.04	2205778.41	_____	5

полное наименование должности	подпись	инициалы, фамилия

М.П.

Выписка из Единого государственного реестра недвижимости об объекте недвижимости

Сведения о частях земельного участка

Земельный участок			
(вид объекта недвижимости)			
Лист № ___ Раздела **4.2**	Всего листов раздела **4.2:** ___	Всего разделов: **0**	Всего листов выписки: **2656**
21.03.2023 № КУВИ-001/2023-67368210			
Кадастровый номер:		**47:23:0000000:79**	

Номер точки	Координаты, м		Описание закрепления на местности	Средняя квадратическая погрешность определения координат характерных точек границы части земельного участка, м
	X	Y		
1	2	3	4	5
	370392.92	2206257.07	_____	5
	370448.48	2206231.37	_____	5
	370332.66	2206261.54	_____	5
	370386.85	2206263.67	_____	5
	368863.01	2205821.74	_____	5
	370433.36	2206213.21	_____	5
	370471.07	2206272.31	_____	5
	369804.31	2206099.62	_____	5
	370468.16	2206263.81	_____	5
	369066.85	2205883.34	_____	5
	370370.18	2206269.92	_____	5
	370606.89	2206742.56	_____	5
	370599.71	2206712.86	_____	5
	370450.07	2206377.59	_____	5
	370547.69	2206651.01	_____	5
	370578	2206677.03	_____	5
	370593.78	2206698.11	_____	5

полное наименование должности	подпись	инициалы, фамилия

М.П.

Выписка из Единого государственного реестра недвижимости об объекте недвижимости

Сведения о частях земельного участка

Земельный участок			
(вид объекта недвижимости)			
Лист № ___ Раздела **4.2**	Всего листов раздела **4.2:** ___	Всего разделов: **0**	Всего листов выписки: **2656**
21.03.2023 № КУВИ-001/2023-67368210			
Кадастровый номер:		**47:23:0000000:79**	

Номер точки	Координаты, м		Описание закрепления на местности	Средняя квадратическая погрешность определения координат характерных точек границы части земельного участка, м
	X	Y		
1	2	3	4	5
	370517.37	2206617.84	_____	5
	370452.74	2206488.19	_____	5
	370491.38	2206592.44	_____	5
	370471.21	2206281.52	_____	5
	370445.02	2206402.32	_____	5
	370474.54	2206545.89	_____	5
	370462.57	2206302.36	_____	5
	370586.2	2206686.86	_____	5
	370461.25	2206336.12	_____	5
	370446.35	2206468.53	_____	5
	370657.68	2206813.64	_____	5
	370611.6	2206757.09	_____	5
	370625.72	2206781.08	_____	5
	370621.42	2206777.18	_____	5
	370638.83	2206798.89	_____	5
	370670.79	2206821.21	_____	5
	370689.22	2206836.78	_____	5

полное наименование должности	подпись	инициалы, фамилия

М.П.

Выписка из Единого государственного реестра недвижимости об объекте недвижимости

Сведения о частях земельного участка

Земельный участок			
(вид объекта недвижимости)			
Лист № ___ Раздела **4.2**	Всего листов раздела **4.2:** ___	Всего разделов: **0**	Всего листов выписки: **2656**
21.03.2023 № КУВИ-001/2023-67368210			
Кадастровый номер:		**47:23:0000000:79**	

Номер точки	Координаты, м		Описание закрепления на местности	Средняя квадратическая погрешность определения координат характерных точек границы части земельного участка, м
	X	Y		
1	2	3	4	5
	370714.01	2206895.69	_____	5
	370714.63	2206871.18	_____	5
	370708.69	2206857.45	_____	5
	370633.88	2206976.24	_____	5
	370646.03	2206974.17	_____	5
	370539.12	2206972.53	_____	5
	370673.23	2206954.62	_____	5
	370555.38	2206970.88	_____	5
	370536.89	2206973.27	_____	5
	370686.82	2206943.07	_____	5
	370659.63	2206966.97	_____	5
	370599.67	2206976.23	_____	5
	370699.38	2206926.19	_____	5
	370567.96	2206973.56	_____	5
	370530.72	2206916.28	_____	5
	370489.55	2206857.63	_____	5
	370540.92	2206948.05	_____	5

полное наименование должности	подпись	инициалы, фамилия

М.П.

Выписка из Единого государственного реестра недвижимости об объекте недвижимости

Сведения о частях земельного участка

Земельный участок			
(вид объекта недвижимости)			
Лист № ___ Раздела **4.2**	Всего листов раздела **4.2:** ___	Всего разделов: **0**	Всего листов выписки: **2656**
21.03.2023 № КУВИ-001/2023-67368210			
Кадастровый номер:		**47:23:0000000:79**	

Номер точки	Координаты, м		Описание закрепления на местности	Средняя квадратическая погрешность определения координат характерных точек границы части земельного участка, м
	X	Y		
1	2	3	4	5
	370510.17	2206877.89	_____	5
	370501.38	2206864.55	_____	5
	370520.95	2206896.88	_____	5
	370467.76	2206856.58	_____	5
	370448.2	2206867.68	_____	5
	370424.65	2206892.4	_____	5
	370405.47	2206915.6	_____	5
	370392.66	2206937.4	_____	5
	370376.3	2206966.8	_____	5
	370348.87	2206999.14	_____	5
	370327.04	2207012.75	_____	5
	370313.52	2207016.26	_____	5
	370279.3	2207019.37	_____	5
	370258.84	2207017.55	_____	5
	370238.25	2206987.32	_____	5
	370240.68	2207007.26	_____	5
	370249.37	2206971.53	_____	5

полное наименование должности	подпись	инициалы, фамилия

М.П.

Выписка из Единого государственного реестра недвижимости об объекте недвижимости

Сведения о частях земельного участка

Земельный участок			
(вид объекта недвижимости)			
Лист № ___ Раздела **4.2**	Всего листов раздела **4.2:** ___	Всего разделов: **0**	Всего листов выписки: **2656**
21.03.2023 № КУВИ-001/2023-67368210			
Кадастровый номер:		**47:23:0000000:79**	

Номер точки	Координаты, м		Описание закрепления на местности	Средняя квадратическая погрешность определения координат характерных точек границы части земельного участка, м
	X	Y		
1	2	3	4	5
	370267.08	2206958.97	_____	5
	370267.25	2206947.17	_____	5
	370262.4	2206938.06	_____	5
	370246.78	2206927.12	_____	5
	370212.13	2206916.02	_____	5
	370202.02	2206910.53	_____	5
	370197.86	2206900.43	_____	5
	370198.16	2206882.37	_____	5
	370275.36	2206815.46	_____	5
	370202.81	2206862.34	_____	5
	370234.9	2206832.31	_____	5
	370308.54	2206797.42	_____	5
	370322.12	2206786.63	_____	5
	370330.7	2206772.61	_____	5
	370326.08	2206753.62	_____	5
	370306.81	2206733.98	_____	5
	370253.46	2206702.36	_____	5

полное наименование должности	подпись	инициалы, фамилия

М.П.

Выписка из Единого государственного реестра недвижимости об объекте недвижимости

Сведения о частях земельного участка

Земельный участок			
(вид объекта недвижимости)			
Лист № ___ Раздела **4.2**	Всего листов раздела **4.2:** ___	Всего разделов: **0**	Всего листов выписки: **2656**
21.03.2023 № КУВИ-001/2023-67368210			
Кадастровый номер:		**47:23:0000000:79**	

Номер точки	Координаты, м		Описание закрепления на местности	Средняя квадратическая погрешность определения координат характерных точек границы части земельного участка, м
	X	Y		
1	2	3	4	5
	370191.08	2206667.02	_____	5
	370057.4	2206611.03	_____	5
	370039.83	2206599.8	_____	5
	369973.98	2206536.63	_____	5
	369913.56	2206505.69	_____	5
	369818.47	2206495.97	_____	5
	369779.93	2206506.48	_____	5
	369754.14	2206524.46	_____	5
	369737.69	2206542.36	_____	5
	369863.73	2206498.09	_____	5
	369696.96	2206616.43	_____	5
	369690.25	2206644.62	_____	5
	369690.25	2206667.96	_____	5
	369688.41	2206720.24	_____	5
	369677.04	2206739	_____	5
	369684.34	2206734.83	_____	5
	369667.38	2206733.51	_____	5

полное наименование должности	подпись	инициалы, фамилия

М.П.

Выписка из Единого государственного реестра недвижимости об объекте недвижимости

Сведения о частях земельного участка

Земельный участок			
(вид объекта недвижимости)			
Лист № ___ Раздела **4.2**	Всего листов раздела **4.2:** ___	Всего разделов: **0**	Всего листов выписки: **2656**
21.03.2023 № КУВИ-001/2023-67368210			
Кадастровый номер:		**47:23:0000000:79**	

Номер точки	Координаты, м		Описание закрепления на местности	Средняя квадратическая погрешность определения координат характерных точек границы части земельного участка, м
	X	Y		
1	2	3	4	5
	369654.38	2206719.34	_____	5
	369632.67	2206667.61	_____	5
	369627.38	2206663.27	_____	5
	369543.56	2206577.34	_____	5
	369560.32	2206606.2	_____	5
	369550.56	2206558.89	_____	5
	369572.74	2206537.89	_____	5
	369645.03	2206434.21	_____	5
	369642.2	2206411.87	_____	5
	369610.95	2206497.05	_____	5
	369602.39	2206364.95	_____	5
	369626.12	2206393	_____	5
	369588.21	2206343.51	_____	5
	369574.42	2206294.78	_____	5
	369562.58	2206283.24	_____	5
	369548.62	2206276.79	_____	5
	369531.09	2206275.76	_____	5

полное наименование должности	подпись	инициалы, фамилия

М.П.

Выписка из Единого государственного реестра недвижимости об объекте недвижимости

Сведения о частях земельного участка

Земельный участок			
(вид объекта недвижимости)			
Лист № ___ Раздела **4.2**	Всего листов раздела **4.2:** ___	Всего разделов: **0**	Всего листов выписки: **2656**
21.03.2023 № КУВИ-001/2023-67368210			
Кадастровый номер:		**47:23:0000000:79**	

Номер точки	Координаты, м		Описание закрепления на местности	Средняя квадратическая погрешность определения координат характерных точек границы части земельного участка, м
	X	Y		
1	2	3	4	5
	369510.92	2206279.14	_____	5
	369449.03	2206286.09	_____	5
	369266.33	2206207.9	_____	5
	369423.47	2206283.05	_____	5
	369225.92	2206203.85	_____	5
	369481.36	2206283.32	_____	5
	369347.8	2206243.79	_____	5
	369402.18	2206278.02	_____	5
	369304.75	2206215.19	_____	5
	369333.25	2206231.36	_____	5
	369185.54	2206204.75	_____	5
	369076.88	2206216.4	_____	5
	369023.97	2206213.11	_____	5
	368963.3	2206197.5	_____	5
	368922.31	2206193.11	_____	5
	368888.44	2206185.61	_____	5
	368863.3	2206175.55	_____	5

полное наименование должности	подпись	инициалы, фамилия

М.П.

Выписка из Единого государственного реестра недвижимости об объекте недвижимости 1180

Сведения о частях земельного участка

Земельный участок			
(вид объекта недвижимости)			
Лист № ___ Раздела **4.2**	Всего листов раздела **4.2:** ___	Всего разделов: **0**	Всего листов выписки: **2656**
21.03.2023 № КУВИ-001/2023-67368210			
Кадастровый номер:		**47:23:0000000:79**	

Номер точки	Координаты, м		Описание закрепления на местности	Средняя квадратическая погрешность определения координат характерных точек границы части земельного участка, м
	X	Y		
1	2	3	4	5
	368829.1	2206149.68	_____	5
	368816.93	2206139.23	_____	5
	368811.64	2206125.59	_____	5
	368812.15	2206107.05	_____	5
	368824.19	2206091.64	_____	5
	368864.09	2206055.33	_____	5
	368888.97	2206008.58	_____	5
	368932.28	2205901.08	_____	5
	368933.71	2205878.43	_____	5
	368902.75	2205852.97	_____	5
	368920.76	2205861.47	_____	5
	368778.85	2205856.83	_____	5
	368820.27	2205861.95	_____	5
	368873.64	2205852.1	_____	5
	368761.17	2205845.45	_____	5
	368745.32	2205819.6	_____	5
	368732.2	2205775.03	_____	5

полное наименование должности	подпись	инициалы, фамилия

М.П.

Выписка из Единого государственного реестра недвижимости об объекте недвижимости

Сведения о частях земельного участка

Земельный участок			
(вид объекта недвижимости)			
Лист № ___ Раздела **4.2**	Всего листов раздела **4.2:** ___	Всего разделов: **0**	Всего листов выписки: **2656**
21.03.2023 № КУВИ-001/2023-67368210			
Кадастровый номер:		**47:23:0000000:79**	

Номер точки	Координаты, м		Описание закрепления на местности	Средняя квадратическая погрешность определения координат характерных точек границы части земельного участка, м
	X	Y		
1	2	3	4	5
	368724.36	2205756.88	_____	5
	368665.46	2205685.59	_____	5
	368710.57	2205724.88	_____	5
	368689.32	2205699.87	_____	5
	368640.29	2205694.21	_____	5
	368603.98	2205721.14	_____	5
	368560.93	2205761.99	_____	5
	368588.09	2205732.91	_____	5
	368541.08	2205778.48	_____	5
	368535.48	2205764.44	_____	5
	368538.4	2205776.99	_____	5
	368542.78	2205733.88	_____	5
	368545.3	2205704.26	_____	5
	368544.81	2205702.25	_____	5
	368540.3	2205683.24	_____	5
	368516.98	2205663.4	_____	5
	368528.18	2205668.81	_____	5

полное наименование должности	подпись	инициалы, фамилия

М.П.

Выписка из Единого государственного реестра недвижимости об объекте недвижимости

Сведения о частях земельного участка

Земельный участок			
(вид объекта недвижимости)			
Лист № ___ Раздела **4.2**	Всего листов раздела **4.2:** ___	Всего разделов: **0**	Всего листов выписки: **2656**
21.03.2023 № КУВИ-001/2023-67368210			
Кадастровый номер:		**47:23:0000000:79**	

Номер точки	Координаты, м		Описание закрепления на местности	Средняя квадратическая погрешность определения координат характерных точек границы части земельного участка, м
	X	Y		
1	2	3	4	5
	368501.5	2205665.84	_____	5
	368488.61	2205676.34	_____	5
	368484.32	2205683.52	_____	5
	368479.04	2205692.37	_____	5
	368470.98	2205705.46	_____	5
	368458.9	2205712.04	_____	5
	368350.04	2205725.16	_____	5
	368390.28	2205716.51	_____	5
	368321.96	2205753.65	_____	5
	368304.58	2205811.66	_____	5
	368295.6	2205830.75	_____	5
	368268.88	2205858.84	_____	5
	368234.36	2205895.09	_____	5
	368162.19	2205987.75	_____	5
	368116.13	2206080.06	_____	5
	368111.17	2206093.54	_____	5
	368103.98	2206098.55	_____	5

полное наименование должности	подпись	инициалы, фамилия

М.П.

Выписка из Единого государственного реестра недвижимости об объекте недвижимости

Сведения о частях земельного участка

Земельный участок			
(вид объекта недвижимости)			
Лист № ___ Раздела **4.2**	Всего листов раздела **4.2:** ___	Всего разделов: **0**	Всего листов выписки: **2656**
21.03.2023 № КУВИ-001/2023-67368210			
Кадастровый номер:		**47:23:0000000:79**	

Номер точки	Координаты, м		Описание закрепления на местности	Средняя квадратическая погрешность определения координат характерных точек границы части земельного участка, м
	X	Y		
1	2	3	4	5
	368099.44	2206096.99	_____	5
	368087	2206082.93	_____	5
	368069.99	2206034.4	_____	5
	368039.96	2206003.77	_____	5
	367986.93	2205984.65	_____	5
	368009.33	2205985.77	_____	5
	367944.62	2206025.87	_____	5
	367881.88	2206090	_____	5
	367920.67	2206051.47	_____	5
	367800.85	2206137.08	_____	5
	367733.1	2206157.17	_____	5
	367683.96	2206160.99	_____	5
	367665.88	2206157.6	_____	5
	367662.51	2206149.14	_____	5
	367681.6	2206110.09	_____	5
	367734.42	2206039.05	_____	5
	367741.99	2206001.89	_____	5

полное наименование должности	подпись	инициалы, фамилия

М.П.

Выписка из Единого государственного реестра недвижимости об объекте недвижимости

Сведения о частях земельного участка

Земельный участок			
(вид объекта недвижимости)			
Лист № ___ Раздела **4.2**	Всего листов раздела **4.2:** ___	Всего разделов: **0**	Всего листов выписки: **2656**
21.03.2023 № КУВИ-001/2023-67368210			
Кадастровый номер:		**47:23:0000000:79**	

Номер точки	Координаты, м		Описание закрепления на местности	Средняя квадратическая погрешность определения координат характерных точек границы части земельного участка, м
	X	Y		
1	2	3	4	5
	367720.78	2205963.51	_____	5
	367732.73	2205975.36	_____	5
	367703.88	2205953.89	_____	5
	367633.1	2205926.67	_____	5
	367561.45	2205897.07	_____	5
	367537.16	2205896.42	_____	5
	367435.83	2205915.28	_____	5
	367596.03	2205428.4	_____	5
	367840.99	2204685.94	_____	5
	367800.32	2204807.6	_____	5
	368086.68	2203945.29	_____	5
	368816.24	2204177.63	_____	5
	369552.24	2204413.86	_____	5
	369308.51	2205170.2	_____	5
	369968.04	2205370.58	_____	5
	370011.73	2205386.95	_____	5
	369999.38	2205449.88	_____	5

полное наименование должности	подпись	инициалы, фамилия

М.П.

Выписка из Единого государственного реестра недвижимости об объекте недвижимости

Сведения о частях земельного участка

Земельный участок			
(вид объекта недвижимости)			
Лист № ___ Раздела **4.2**	Всего листов раздела **4.2:** ___	Всего разделов: **0**	Всего листов выписки: **2656**
21.03.2023 № КУВИ-001/2023-67368210			
Кадастровый номер:		**47:23:0000000:79**	

Номер точки	Координаты, м		Описание закрепления на местности	Средняя квадратическая погрешность определения координат характерных точек границы части земельного участка, м
	X	Y		
1	2	3	4	5
	369987.83	2205543.67	_____	5
	370005.82	2205810.98	_____	5
	369982.61	2205705.12	_____	5
	370024.33	2205899.24	_____	5
	370009.87	2205867.69	_____	5
	370037.34	2205916.02	_____	5
	370118.67	2205983.11	_____	5
	370156.88	2206012.42	_____	5
	370187.28	2206045.4	_____	5
	370199.72	2206062.2	_____	5
	370232.72	2206096.05	_____	5
	370249.5	2206109.07	_____	5
	370283.37	2206121.01	_____	5
	370324.06	2206122.36	_____	5
	370271.93	2206118.09	_____	5
	370379.62	2206139.89	_____	5
	370399.3	2206148.41	_____	5

полное наименование должности	подпись	инициалы, фамилия

М.П.

Выписка из Единого государственного реестра недвижимости об объекте недвижимости

Сведения о частях земельного участка

Земельный участок			
(вид объекта недвижимости)			
Лист № ___ Раздела **4.2**	Всего листов раздела **4.2:** ___	Всего разделов: **0**	Всего листов выписки: **2656**
21.03.2023 № КУВИ-001/2023-67368210			
Кадастровый номер:		**47:23:0000000:79**	

Номер точки	Координаты, м		Описание закрепления на местности	Средняя квадратическая погрешность определения координат характерных точек границы части земельного участка, м
	X	Y		
1	2	3	4	5
	370421.65	2206200.86	_____	5
	370377.09	2206249.17	_____	5
	370368.94	2206252.21	_____	5
	370336.97	2206244.51	_____	5
	370067.89	2206159.4	_____	5
	369809.35	2206083.47	_____	5
	369072.22	2205867.07	_____	5
	368873.53	2205807.19	_____	5
	368843.77	2205766.6	_____	5
	368839.3	2205741.82	_____	5
	368863.07	2205791.64	_____	5

полное наименование должности	подпись	инициалы, фамилия

М.П.

Выписка из Единого государственного реестра недвижимости об объекте недвижимости

Сведения о частях земельного участка

Земельный участок			
(вид объекта недвижимости)			
Лист № ___ Раздела **4.2**	Всего листов раздела **4.2:** ___	Всего разделов: **0**	Всего листов выписки: **2656**
21.03.2023 № КУВИ-001/2023-67368210			
Кадастровый номер:		**47:23:0000000:79**	

Сведения о характерных точках границы части (частей) земельного участка

Учетный номер части: 469

Система координат: МСК 47 зона 2

Номер точки	Координаты, м		Описание закрепления на местности	Средняя квадратическая погрешность определения координат характерных точек границы части земельного участка, м
	X	Y		
1	2	3	4	5
	366530.23	2205065.57	_____	5
	366529.31	2205062.02	_____	5
	366525.79	2205062.94	_____	5
	366526.7	2205066.48	_____	5
	366530.23	2205065.57	_____	5
	366055.24	2205197.73	_____	5
	366059.7	2205200.33	_____	5
	366058.77	2205196.81	_____	5
	366056.15	2205201.26	_____	5
	366059.7	2205200.33	_____	5
	366278.1	2205137.74	_____	5
	366277.19	2205134.19	_____	5
	366273.64	2205135.11	_____	5
	366274.57	2205138.65	_____	5
	366278.1	2205137.74	_____	5
	365397.06	2206091.94	_____	5

полное наименование должности	подпись	инициалы, фамилия

М.П.

Выписка из Единого государственного реестра недвижимости об объекте недвижимости

Сведения о частях земельного участка

Земельный участок			
(вид объекта недвижимости)			
Лист № ___ Раздела **4.2**	Всего листов раздела **4.2:** ___	Всего разделов: **0**	Всего листов выписки: **2656**
21.03.2023 № КУВИ-001/2023-67368210			
Кадастровый номер:		**47:23:0000000:79**	

Номер точки	Координаты, м		Описание закрепления на местности	Средняя квадратическая погрешность определения координат характерных точек границы части земельного участка, м
	X	Y		
1	2	3	4	5
	365413.51	2206057.71	_____	5
	365361.47	2206074.8	_____	5
	365406.67	2206071.95	_____	5
	365325.05	2206027.72	_____	5
	365346.96	2206067.86	_____	5
	365377.93	2206040.58	_____	5
	365329.98	2206017.51	_____	5
	365361.47	2206074.8	_____	5
	368625.13	2209549.59	_____	5
	367805.23	2209291.76	_____	5
	366687.78	2208936.51	_____	5
	365719.27	2208630.16	_____	5
	363771.2	2208002.84	_____	5
	363980.76	2207319.31	_____	5
	364739.47	2208310.68	_____	5
	364196.5	2206617.9	_____	5
	364732.81	2204910.14	_____	5

полное наименование должности	подпись	инициалы, фамилия

М.П.

Выписка из Единого государственного реестра недвижимости об объекте недвижимости

Сведения о частях земельного участка

Земельный участок			
(вид объекта недвижимости)			
Лист № ___ Раздела **4.2**	Всего листов раздела **4.2:** ___	Всего разделов: **0**	Всего листов выписки: **2656**
21.03.2023 № КУВИ-001/2023-67368210			
Кадастровый номер:		**47:23:0000000:79**	

Номер точки	Координаты, м		Описание закрепления на местности	Средняя квадратическая погрешность определения координат характерных точек границы части земельного участка, м
	X	Y		
1	2	3	4	5
	364440.69	2205829.93	_____	5
	364860.81	2204930.5	_____	5
	364892.54	2204935.32	_____	5
	364996.12	2204947.05	_____	5
	365027.21	2204952.46	_____	5
	365064.27	2204972.07	_____	5
	365205.98	2205153.65	_____	5
	365441.73	2205283.89	_____	5
	365323.83	2205055.52	_____	5
	365370.33	2205408.63	_____	5
	365631.62	2205494.5	_____	5
	365493.25	2205452.66	_____	5
	365849.39	2205557.86	_____	5
	365894.21	2205464.3	_____	5
	365863.24	2205521.03	_____	5
	365848.8	2205441.3	_____	5
	365783.67	2205348.76	_____	5

полное наименование должности	подпись	инициалы, фамилия

М.П.

Выписка из Единого государственного реестра недвижимости об объекте недвижимости

Сведения о частях земельного участка

Земельный участок			
(вид объекта недвижимости)			
Лист № ___ Раздела **4.2**	Всего листов раздела **4.2:** ___	Всего разделов: **0**	Всего листов выписки: **2656**
21.03.2023 № КУВИ-001/2023-67368210			
Кадастровый номер:		**47:23:0000000:79**	

Номер точки	Координаты, м		Описание закрепления на местности	Средняя квадратическая погрешность определения координат характерных точек границы части земельного участка, м
	X	Y		
1	2	3	4	5
	365834.85	2205413.29	_____	5
	365791.34	2205301.85	_____	5
	365810.16	2205290.78	_____	5
	365964.01	2205243.65	_____	5
	366145.87	2205053.17	_____	5
	366160.35	2205043.35	_____	5
	366190.07	2205032.59	_____	5
	366257.88	2205023.79	_____	5
	366282.96	2204995.46	_____	5
	366276.15	2205010.57	_____	5
	366290.28	2204965.16	_____	5
	366300.68	2204939.77	_____	5
	366313.26	2204921.89	_____	5
	366331.16	2204914.97	_____	5
	366359.29	2204913.64	_____	5
	366445.65	2204912.01	_____	5
	366471.14	2204915.24	_____	5

полное наименование должности	подпись	инициалы, фамилия

М.П.

Выписка из Единого государственного реестра недвижимости об объекте недвижимости

Сведения о частях земельного участка

Земельный участок			
(вид объекта недвижимости)			
Лист № ___ Раздела **4.2**	Всего листов раздела **4.2:** ___	Всего разделов: **0**	Всего листов выписки: **2656**
21.03.2023 № КУВИ-001/2023-67368210			
Кадастровый номер:		**47:23:0000000:79**	

Номер точки	Координаты, м		Описание закрепления на местности	Средняя квадратическая погрешность определения координат характерных точек границы части земельного участка, м
	X	Y		
1	2	3	4	5
	366542.58	2204933.48	_____	5
	366576.82	2204946.59	_____	5
	366611.46	2204971.75	_____	5
	366638.41	2205008	_____	5
	366630.56	2204990.97	_____	5
	366637.46	2205018.49	_____	5
	366613.07	2205043.46	_____	5
	366590.24	2205068.42	_____	5
	366630.3	2205028.24	_____	5
	366569.47	2205110.29	_____	5
	366573.4	2205157.08	_____	5
	366590.48	2205176.57	_____	5
	366611.93	2205197.19	_____	5
	366628.47	2205239.28	_____	5
	366625.76	2205217.58	_____	5
	366601.86	2205304.19	_____	5
	366541.92	2205389.83	_____	5

полное наименование должности	подпись	инициалы, фамилия

М.П.

Выписка из Единого государственного реестра недвижимости об объекте недвижимости

Сведения о частях земельного участка

Земельный участок			
(вид объекта недвижимости)			
Лист № ___ Раздела **4.2**	Всего листов раздела **4.2:** ___	Всего разделов: **0**	Всего листов выписки: **2656**
21.03.2023 № КУВИ-001/2023-67368210			
Кадастровый номер:		**47:23:0000000:79**	

Номер точки	Координаты, м		Описание закрепления на местности	Средняя квадратическая погрешность определения координат характерных точек границы части земельного участка, м
	X	Y		
1	2	3	4	5
	366547.48	2205365.77	_____	5
	366544.67	2205402.99	_____	5
	366561.2	2205442.77	_____	5
	366586.17	2205488.27	_____	5
	366598.19	2205578.22	_____	5
	366590.61	2205508.56	_____	5
	366593.77	2205539.69	_____	5
	366614.32	2205605.71	_____	5
	366642.4	2205628.92	_____	5
	366677.48	2205649.94	_____	5
	366703.96	2205661.28	_____	5
	366845.41	2205703.8	_____	5
	366730.76	2205667.51	_____	5
	366889.23	2205725.62	_____	5
	366915.85	2205748.65	_____	5
	366928.78	2205777.5	_____	5
	366938.49	2205793.45	_____	5

полное наименование должности	подпись	инициалы, фамилия

М.П.

Выписка из Единого государственного реестра недвижимости об объекте недвижимости

Сведения о частях земельного участка

Земельный участок			
(вид объекта недвижимости)			
Лист № ___ Раздела **4.2**	Всего листов раздела **4.2:** ___	Всего разделов: **0**	Всего листов выписки: **2656**
21.03.2023 № КУВИ-001/2023-67368210			
Кадастровый номер:		**47:23:0000000:79**	

Номер точки	Координаты, м		Описание закрепления на местности	Средняя квадратическая погрешность определения координат характерных точек границы части земельного участка, м
	X	Y		
1	2	3	4	5
	366949.49	2205804.43	_____	5
	366959.18	2205810.4	_____	5
	367003.58	2205835.54	_____	5
	367018.54	2205849.41	_____	5
	367020.94	2205863.24	_____	5
	367022.24	2205900.98	_____	5
	367032.2	2205943.57	_____	5
	367054.34	2205977.27	_____	5
	367025.98	2205922.54	_____	5
	367087.21	2205987.92	_____	5
	367071.62	2205985.46	_____	5
	367106.74	2205987.14	_____	5
	367133.5	2205979.48	_____	5
	367200.78	2205940.45	_____	5
	367244.86	2205921.88	_____	5
	367270.13	2205920.55	_____	5
	367289.05	2205925.55	_____	5

полное наименование должности	подпись	инициалы, фамилия

М.П.

Выписка из Единого государственного реестра недвижимости об объекте недвижимости

Сведения о частях земельного участка

Земельный участок			
(вид объекта недвижимости)			
Лист № ___ Раздела **4.2**	Всего листов раздела **4.2:** ___	Всего разделов: **0**	Всего листов выписки: **2656**
21.03.2023 № КУВИ-001/2023-67368210			
Кадастровый номер:		**47:23:0000000:79**	

Номер точки	Координаты, м		Описание закрепления на местности	Средняя квадратическая погрешность определения координат характерных точек границы части земельного участка, м
	X	Y		
1	2	3	4	5
	367313.37	2205947.38	_____	5
	367330.66	2205952.95	_____	5
	367361.56	2205947.67	_____	5
	367432.92	2205926.04	_____	5
	367494.34	2205913.37	_____	5
	367537.82	2205906.43	_____	5
	367559.33	2205907	_____	5
	367629.38	2205935.96	_____	5
	367699.58	2205962.95	_____	5
	367714.68	2205971.55	_____	5
	367724.05	2205980.84	_____	5
	367731.64	2206002.59	_____	5
	367725.06	2206034.86	_____	5
	367673.04	2206104.87	_____	5
	367651.56	2206148.72	_____	5
	367658.66	2206166.41	_____	5
	367734.93	2206167.06	_____	5

полное наименование должности	подпись	инициалы, фамилия

М.П.

Выписка из Единого государственного реестра недвижимости об объекте недвижимости

Сведения о частях земельного участка

Земельный участок			
(вид объекта недвижимости)			
Лист № ___ Раздела **4.2**	Всего листов раздела **4.2:** ___	Всего разделов: **0**	Всего листов выписки: **2656**
21.03.2023 № КУВИ-001/2023-67368210			
Кадастровый номер:		**47:23:0000000:79**	

Номер точки	Координаты, м		Описание закрепления на местности	Средняя квадратическая погрешность определения координат характерных точек границы части земельного участка, м
	X	Y		
1	2	3	4	5
	367683.42	2206171.07	_____	5
	367804.84	2206146.32	_____	5
	367887.84	2206098.11	_____	5
	367931.34	2206058.15	_____	5
	367950.06	2206039.91	_____	5
	367992.55	2205997.23	_____	5
	368006.38	2205995.64	_____	5
	368033.75	2206011.72	_____	5
	368061.3	2206039.79	_____	5
	368098.86	2206111.26	_____	5
	368109.55	2206110.49	_____	5
	368078.13	2206087.82	_____	5
	368092.36	2206105.87	_____	5
	368119.92	2206098.74	_____	5
	368241.94	2205901.62	_____	5
	368170.67	2205993.11	_____	5
	368261.77	2205880.79	_____	5

полное наименование должности	подпись	инициалы, фамилия

М.П.

Выписка из Единого государственного реестра недвижимости об объекте недвижимости

Сведения о частях земельного участка

Земельный участок			
(вид объекта недвижимости)			
Лист № ___ Раздела **4.2**	Всего листов раздела **4.2:** ___	Всего разделов: **0**	Всего листов выписки: **2656**
21.03.2023 № КУВИ-001/2023-67368210			
Кадастровый номер:		**47:23:0000000:79**	

Номер точки	Координаты, м		Описание закрепления на местности	Средняя квадратическая погрешность определения координат характерных точек границы части земельного участка, м
	X	Y		
1	2	3	4	5
	368317.48	2205818.24	_____	5
	368303.25	2205837.22	_____	5
	368331.08	2205758.65	_____	5
	368355.06	2205734.3	_____	5
	368391.66	2205726.44	_____	5
	368461.76	2205721.89	_____	5
	368478.09	2205712.96	_____	5
	368487.59	2205697.58	_____	5
	368494.14	2205686.6	_____	5
	368496.3	2205683	_____	5
	368505.73	2205675.3	_____	5
	368515.45	2205673.76	_____	5
	368521.91	2205676.9	_____	5
	368531.14	2205687.85	_____	5
	368533.71	2205698.83	_____	5
	368532.87	2205732.3	_____	5
	368535.19	2205705.01	_____	5

полное наименование должности	подпись	инициалы, фамилия

М.П.

Выписка из Единого государственного реестра недвижимости об объекте недвижимости

Сведения о частях земельного участка

Земельный участок			
(вид объекта недвижимости)			
Лист № ___ Раздела **4.2**	Всего листов раздела **4.2:** ___	Всего разделов: **0**	Всего листов выписки: **2656**
21.03.2023 № КУВИ-001/2023-67368210			
Кадастровый номер:		**47:23:0000000:79**	

Номер точки	Координаты, м		Описание закрепления на местности	Средняя квадратическая погрешность определения координат характерных точек границы части земельного участка, м
	X	Y		
1	2	3	4	5
	368525.22	2205764.42	_____	5
	368529.66	2205783.61	_____	5
	368542.23	2205790.52	_____	5
	368594.79	2205740.4	_____	5
	368567.82	2205769.27	_____	5
	368645.01	2205703.16	_____	5
	368616.22	2205724.51	_____	5
	368682.77	2205707.62	_____	5
	368664.17	2205700.53	_____	5
	368701.97	2205730.21	_____	5
	368711.86	2205753.16	_____	5
	368722.76	2205778.44	_____	5
	368735.89	2205822.96	_____	5
	368747.98	2205851.77	_____	5
	368769.55	2205866.88	_____	5
	368872.05	2205865.92	_____	5
	368822.08	2205871.78	_____	5

полное наименование должности	подпись	инициалы, фамилия

М.П.

Выписка из Единого государственного реестра недвижимости об объекте недвижимости

Сведения о частях земельного участка

Земельный участок			
(вид объекта недвижимости)			
Лист № ___ Раздела **4.2**	Всего листов раздела **4.2:** ___	Всего разделов: **0**	Всего листов выписки: **2656**
21.03.2023 № КУВИ-001/2023-67368210			
Кадастровый номер:		**47:23:0000000:79**	

Номер точки	Координаты, м		Описание закрепления на местности	Средняя квадратическая погрешность определения координат характерных точек границы части земельного участка, м
	X	Y		
1	2	3	4	5
	368896.32	2205865.58	_____	5
	368911.41	2205870.86	_____	5
	368921.37	2205882.44	_____	5
	368922.39	2205898.84	_____	5
	368879.88	2206004.34	_____	5
	368850.53	2206046.88	_____	5
	368802.2	2206104.91	_____	5
	368810.32	2206085.52	_____	5
	368801.58	2206127.33	_____	5
	368808.02	2206143.92	_____	5
	368816.45	2206156.29	_____	5
	368858.63	2206184.44	_____	5
	368884.92	2206194.96	_____	5
	368910.02	2206203.84	_____	5
	368959.14	2206209.98	_____	5
	369019.87	2206226.54	_____	5
	369077.44	2206226.39	_____	5

полное наименование должности	подпись	инициалы, фамилия

М.П.

Выписка из Единого государственного реестра недвижимости об объекте недвижимости

Сведения о частях земельного участка

Земельный участок			
(вид объекта недвижимости)			
Лист № ___ Раздела **4.2**	Всего листов раздела **4.2:** ___	Всего разделов: **0**	Всего листов выписки: **2656**
21.03.2023 № КУВИ-001/2023-67368210			
Кадастровый номер:		**47:23:0000000:79**	

Номер точки	Координаты, м		Описание закрепления на местности	Средняя квадратическая погрешность определения координат характерных точек границы части земельного участка, м
	X	Y		
1	2	3	4	5
	369221.31	2206217.04	_____	5
	369265.29	2206217.89	_____	5
	369185.76	2206214.8	_____	5
	369301.25	2206224.7	_____	5
	369327.48	2206239.6	_____	5
	369341.49	2206251.56	_____	5
	369367.15	2206271.39	_____	5
	369398.73	2206287.5	_____	5
	369421.72	2206292.9	_____	5
	369448.45	2206296.09	_____	5
	369480.91	2206296.05	_____	5
	369512.84	2206288.95	_____	5
	369531.63	2206285.82	_____	5
	369546.16	2206286.66	_____	5
	369556.83	2206291.59	_____	5
	369565.35	2206299.91	_____	5
	369579.11	2206347.88	_____	5

полное наименование должности	подпись	инициалы, фамилия

М.П.

Выписка из Единого государственного реестра недвижимости об объекте недвижимости 1200

Сведения о частях земельного участка

Земельный участок			
(вид объекта недвижимости)			
Лист № ___ Раздела **4.2**	Всего листов раздела **4.2:** ___	Всего разделов: **0**	Всего листов выписки: **2656**
21.03.2023 № КУВИ-001/2023-67368210			
Кадастровый номер:		**47:23:0000000:79**	

Номер точки	Координаты, м		Описание закрепления на местности	Средняя квадратическая погрешность определения координат характерных точек границы части земельного участка, м
	X	Y		
1	2	3	4	5
	369594.38	2206370.98	_____	5
	369618.5	2206399.46	_____	5
	369632.65	2206416.09	_____	5
	369634.69	2206432.14	_____	5
	369540.84	2206549.68	_____	5
	369602.71	2206491.22	_____	5
	369528.76	2206578.23	_____	5
	369549.39	2206612.57	_____	5
	369624.41	2206673.76	_____	5
	369645.85	2206724.82	_____	5
	369661.09	2206741.44	_____	5
	369677.04	2206750.51	_____	5
	369689.99	2206743.13	_____	5
	369701.53	2206716.73	_____	5
	369698.63	2206736.17	_____	5
	369700.25	2206645.8	_____	5
	369706.34	2206620.23	_____	5

полное наименование должности	подпись	инициалы, фамилия

М.П.

Выписка из Единого государственного реестра недвижимости об объекте недвижимости

Сведения о частях земельного участка

Земельный участок			
(вид объекта недвижимости)			
Лист № ___ Раздела **4.2**	Всего листов раздела **4.2:** ___	Всего разделов: **0**	Всего листов выписки: **2656**
21.03.2023 № КУВИ-001/2023-67368210			
Кадастровый номер:		**47:23:0000000:79**	

Номер точки	Координаты, м		Описание закрепления на местности	Средняя квадратическая погрешность определения координат характерных точек границы части земельного участка, м
	X	Y		
1	2	3	4	5
	369761.31	2206531.64	_____	5
	369784.22	2206515.68	_____	5
	369819.58	2206506.05	_____	5
	369862.72	2206508.06	_____	5
	369909.7	2206519.56	_____	5
	369966.32	2206549.68	_____	5
	370033.84	2206607.85	_____	5
	370052.75	2206619.92	_____	5
	370230.23	2206706.94	_____	5
	370265.59	2206728.16	_____	5
	370301.42	2206747.17	_____	5
	370320.01	2206770.94	_____	5
	370317.02	2206758.67	_____	5
	370314.51	2206779.9	_____	5
	370271.05	2206806.45	_____	5
	370229.36	2206823.77	_____	5
	370203.32	2206839.1	_____	5

полное наименование должности	подпись	инициалы, фамилия

М.П.

Выписка из Единого государственного реестра недвижимости об объекте недвижимости 1202

Сведения о частях земельного участка

Земельный участок			
(вид объекта недвижимости)			
Лист № ___ Раздела **4.2**	Всего листов раздела **4.2:** ___	Всего разделов: **0**	Всего листов выписки: **2656**
21.03.2023 № КУВИ-001/2023-67368210			
Кадастровый номер:		**47:23:0000000:79**	

Номер точки	Координаты, м		Описание закрепления на местности	Средняя квадратическая погрешность определения координат характерных точек границы части земельного участка, м
	X	Y		
1	2	3	4	5
	370193.77	2206857.04	_____	5
	370188.18	2206881.15	_____	5
	370187.84	2206902.33	_____	5
	370208.19	2206925.26	_____	5
	370194.14	2206917.62	_____	5
	370237.75	2206935.63	_____	5
	370249.77	2206943.88	_____	5
	370251.98	2206954.71	_____	5
	370241.95	2206964.71	_____	5
	370231.35	2207013.49	_____	5
	370227.87	2206984.71	_____	5
	370279.31	2207029.41	_____	5
	370255.8	2207027.32	_____	5
	370315.25	2207026.15	_____	5
	370331.04	2207022.05	_____	5
	370355.49	2207006.79	_____	5
	370412.96	2206929.36	_____	5

полное наименование должности	подпись	инициалы, фамилия

М.П.

Выписка из Единого государственного реестра недвижимости об объекте недвижимости

Сведения о частях земельного участка

Земельный участок			
(вид объекта недвижимости)			
Лист № ___ Раздела **4.2**	Всего листов раздела **4.2:** ___	Всего разделов: **0**	Всего листов выписки: **2656**
21.03.2023 № КУВИ-001/2023-67368210			
Кадастровый номер:		**47:23:0000000:79**	

Номер точки	Координаты, м		Описание закрепления на местности	Средняя квадратическая погрешность определения координат характерных точек границы части земельного участка, м
	X	Y		
1	2	3	4	5
	370384.56	2206972.52	_____	5
	370369.35	2206993.08	_____	5
	370437.35	2206896.36	_____	5
	370456.83	2206878.1	_____	5
	370472.12	2206869.22	_____	5
	370497.6	2206878.34	_____	5
	370521.44	2206920.09	_____	5
	370487.59	2206870.46	_____	5
	370483.5	2207037.83	_____	5
	370505.02	2207002.79	_____	5
	370472.34	2207078.81	_____	5
	370525.52	2206976.85	_____	5
	370474.27	2207060.98	_____	5
	370530.63	2206948.72	_____	5
	370487.92	2207167.3	_____	5
	370487.51	2207243.62	_____	5
	370491.48	2207224.3	_____	5

полное наименование должности	подпись	инициалы, фамилия

М.П.

Выписка из Единого государственного реестра недвижимости об объекте недвижимости

Сведения о частях земельного участка

Земельный участок			
(вид объекта недвижимости)			
Лист № ___ Раздела **4.2**	Всего листов раздела **4.2:** ___	Всего разделов: **0**	Всего листов выписки: **2656**
21.03.2023 № КУВИ-001/2023-67368210			
Кадастровый номер:		**47:23:0000000:79**	

Номер точки	Координаты, м		Описание закрепления на местности	Средняя квадратическая погрешность определения координат характерных точек границы части земельного участка, м
	X	Y		
1	2	3	4	5
	370479.66	2207118.6	_____	5
	370474.85	2207099	_____	5
	370472.35	2207267.45	_____	5
	370448.53	2207288.03	_____	5
	370379.74	2207342.8	_____	5
	370368.76	2207365.13	_____	5
	370361.46	2207387.21	_____	5
	370362.13	2207410.79	_____	5
	370365.31	2207424.67	_____	5
	370371.92	2207436.68	_____	5
	370403.23	2207470.79	_____	5
	370468.5	2207573.38	_____	5
	370513.1	2207694.67	_____	5
	370450.88	2207532.69	_____	5
	370531.75	2207772.76	_____	5
	370531.37	2207752.76	_____	5
	370527.96	2207795.65	_____	5

полное наименование должности	подпись	инициалы, фамилия

М.П.

Выписка из Единого государственного реестра недвижимости об объекте недвижимости

Сведения о частях земельного участка

Земельный участок			
(вид объекта недвижимости)			
Лист № ___ Раздела **4.2**	Всего листов раздела **4.2:** ___	Всего разделов: **0**	Всего листов выписки: **2656**
21.03.2023 № КУВИ-001/2023-67368210			
Кадастровый номер:		**47:23:0000000:79**	

Номер точки	Координаты, м		Описание закрепления на местности	Средняя квадратическая погрешность определения координат характерных точек границы части земельного участка, м
	X	Y		
1	2	3	4	5
	370507.17	2207826.35	_____	5
	370521.03	2207810.53	_____	5
	370218.19	2207980.07	_____	5
	370297.87	2207937.18	_____	5
	370465.62	2207860.61	_____	5
	370412.72	2207892.68	_____	5
	370153.28	2208057.41	_____	5
	370100.17	2208172.11	_____	5
	370120.76	2208118.68	_____	5
	370103.4	2208225.24	_____	5
	370112.99	2208261.04	_____	5
	370107.94	2208284.55	_____	5
	370060.33	2208379.63	_____	5
	370047.15	2208411.99	_____	5
	370042.13	2208451.1	_____	5
	370071.5	2208531.57	_____	5
	370054.37	2208476.48	_____	5

полное наименование должности	подпись	инициалы, фамилия

М.П.

Выписка из Единого государственного реестра недвижимости об объекте недвижимости

Сведения о частях земельного участка

Земельный участок			
(вид объекта недвижимости)			
Лист № ___ Раздела **4.2**	Всего листов раздела **4.2:** ___	Всего разделов: **0**	Всего листов выписки: **2656**
21.03.2023 № КУВИ-001/2023-67368210			
Кадастровый номер:		**47:23:0000000:79**	

Номер точки	Координаты, м		Описание закрепления на местности	Средняя квадратическая погрешность определения координат характерных точек границы части земельного участка, м
	X	Y		
1	2	3	4	5
	370062.64	2208684.54	_____	5
	370073.22	2208627.41	_____	5
	370076.13	2208577.76	_____	5
	370026.18	2208736.25	_____	5
	369996.74	2208782.07	_____	5
	369987.39	2208801.08	_____	5
	369980.78	2208832.65	_____	5
	369997.51	2208987.63	_____	5
	369991.98	2208913.66	_____	5
	370001.07	2209075.94	_____	5
	370002.33	2209046.9	_____	5
	369994.81	2209092.58	_____	5
	369984.17	2209103.91	_____	5
	369888.95	2209099.21	_____	5
	369837.77	2209085.72	_____	5
	369821.99	2209088.42	_____	5
	369812.63	2209095.52	_____	5

полное наименование должности	подпись	инициалы, фамилия

М.П.

Выписка из Единого государственного реестра недвижимости об объекте недвижимости

Сведения о частях земельного участка

Земельный участок			
(вид объекта недвижимости)			
Лист № ___ Раздела **4.2**	Всего листов раздела **4.2:** ___	Всего разделов: **0**	Всего листов выписки: **2656**
21.03.2023 № КУВИ-001/2023-67368210			
Кадастровый номер:		**47:23:0000000:79**	

Номер точки	Координаты, м		Описание закрепления на местности	Средняя квадратическая погрешность определения координат характерных точек границы части земельного участка, м
	X	Y		
1	2	3	4	5
	369967.01	2209113.45	_____	5
	369944.32	2209111.49	_____	5
	369805.8	2209104.91	_____	5
	369801.29	2209118.98	_____	5
	369794.13	2209149.67	_____	5
	369788.88	2209229.4	_____	5
	369797.86	2209324.32	_____	5
	369787.94	2209265.27	_____	5
	369788.93	2209290.45	_____	5
	369843.36	2209405.34	_____	5
	369815.73	2209359.31	_____	5
	369886.09	2209504.2	_____	5
	369898.11	2209532.15	_____	5
	369909.18	2209607.39	_____	5
	369924.4	2209806.99	_____	5
	369929.42	2209859.98	_____	5
	369944.39	2209890.68	_____	5

полное наименование должности	подпись	инициалы, фамилия

М.П.

Выписка из Единого государственного реестра недвижимости об объекте недвижимости

Сведения о частях земельного участка

Земельный участок			
(вид объекта недвижимости)			
Лист № ___ Раздела **4.2**	Всего листов раздела **4.2:** ___	Всего разделов: **0**	Всего листов выписки: **2656**
21.03.2023 № КУВИ-001/2023-67368210			
Кадастровый номер:		**47:23:0000000:79**	

Номер точки	Координаты, м		Описание закрепления на местности	Средняя квадратическая погрешность определения координат характерных точек границы части земельного участка, м
	X	Y		
1	2	3	4	5
	369969.73	2209931.48	_____	5
	370011.04	2209984.22	_____	5
	369416.33	2209799	_____	5
	368625.13	2209549.59	_____	5

полное наименование должности	подпись	инициалы, фамилия

М.П.

Выписка из Единого государственного реестра недвижимости об объекте недвижимости

Сведения о частях земельного участка

Земельный участок			
(вид объекта недвижимости)			
Лист № ___ Раздела **4.2**	Всего листов раздела **4.2:** ___	Всего разделов: **0**	Всего листов выписки: **2656**
21.03.2023 № КУВИ-001/2023-67368210			
Кадастровый номер:		**47:23:0000000:79**	

Сведения о характерных точках границы части (частей) земельного участка

Учетный номер части: 470

Система координат: МСК 47 зона 2

Номер точки	Координаты, м		Описание закрепления на местности	Средняя квадратическая погрешность определения координат характерных точек границы части земельного участка, м
	X	Y		
1	2	3	4	5
	371229.84	2205950.56	_____	5
	371230.39	2205954.26	_____	5
	371228.27	2205952.7	_____	5
	371231.96	2205952.14	_____	5
	371229.84	2205950.56	_____	5
	371395.83	2206070.84	_____	5
	371393.65	2206069.32	_____	5
	371397.34	2206068.66	_____	5
	371395.17	2206067.15	_____	5
	371393.65	2206069.32	_____	5
	375876.25	2209625.67	_____	5
	375983.17	2211755.61	_____	5
	375915.74	2210400.53	_____	5
	375801.43	2211640.58	_____	5
	375312.25	2211549.73	_____	5
	375315.85	2211477.72	_____	5

полное наименование должности	подпись	инициалы, фамилия

М.П.

Выписка из Единого государственного реестра недвижимости об объекте недвижимости 1210

Сведения о частях земельного участка

Земельный участок			
(вид объекта недвижимости)			
Лист № ___ Раздела **4.2**	Всего листов раздела **4.2:** ___	Всего разделов: **0**	Всего листов выписки: **2656**
21.03.2023 № КУВИ-001/2023-67368210			
Кадастровый номер:		**47:23:0000000:79**	

Номер точки	Координаты, м		Описание закрепления на местности	Средняя квадратическая погрешность определения координат характерных точек границы части земельного участка, м
	X	Y		
1	2	3	4	5
	375943.09	2210986.51	_____	5
	375302.68	2212207.83	_____	5
	375274.04	2212321.26	_____	5
	375294.94	2212324.29	_____	5
	375273.62	2212324.11	_____	5
	374281.04	2212527.43	_____	5
	374945.41	2212292.78	_____	5
	374547.7	2212491.31	_____	5
	374948.65	2212177.84	_____	5
	374415.54	2212513.39	_____	5
	374336.19	2212526.02	_____	5
	374553.47	2212173.5	_____	5
	374208.41	2212545.62	_____	5
	374151.11	2212549.78	_____	5
	374069.54	2212547.89	_____	5
	374003.48	2212547.46	_____	5
	373978.58	2212544.71	_____	5

полное наименование должности	подпись	инициалы, фамилия

М.П.

Выписка из Единого государственного реестра недвижимости об объекте недвижимости

Сведения о частях земельного участка

Земельный участок			
(вид объекта недвижимости)			
Лист № ___ Раздела **4.2**	Всего листов раздела **4.2:** ___	Всего разделов: **0**	Всего листов выписки: **2656**
21.03.2023 № КУВИ-001/2023-67368210			
Кадастровый номер:		**47:23:0000000:79**	

Номер точки	Координаты, м		Описание закрепления на местности	Средняя квадратическая погрешность определения координат характерных точек границы части земельного участка, м
	X	Y		
1	2	3	4	5
	373932.86	2212525.73	_____	5
	373903.4	2212510.54	_____	5
	373888.06	2212510.09	_____	5
	373885.63	2212512.07	_____	5
	373887.08	2212519.05	_____	5
	373984.5	2212583.59	_____	5
	373984.51	2212577.67	_____	5
	373919.05	2212540.61	_____	5
	373965.94	2212563.62	_____	5
	373978.89	2212587.68	_____	5
	373949.98	2212581.07	_____	5
	373896.44	2212556.45	_____	5
	373873.5	2212542.14	_____	5
	373843.72	2212518.13	_____	5
	373806.8	2212462.7	_____	5
	373777.82	2212391.64	_____	5
	373765.35	2212376.74	_____	5

полное наименование должности	подпись	инициалы, фамилия

М.П.

Выписка из Единого государственного реестра недвижимости об объекте недвижимости 1212

Сведения о частях земельного участка

Земельный участок			
(вид объекта недвижимости)			
Лист № ___ Раздела **4.2**	Всего листов раздела **4.2:** ___	Всего разделов: **0**	Всего листов выписки: **2656**
21.03.2023 № КУВИ-001/2023-67368210			
Кадастровый номер:		**47:23:0000000:79**	

Номер точки	Координаты, м		Описание закрепления на местности	Средняя квадратическая погрешность определения координат характерных точек границы части земельного участка, м
	X	Y		
1	2	3	4	5
	373750.94	2212365.05	_____	5
	373715.25	2212355.62	_____	5
	373619.88	2212384.5	_____	5
	373684.72	2212361.35	_____	5
	373606.65	2212390.58	_____	5
	373601.8	2212390.13	_____	5
	373594.28	2212361.97	_____	5
	373596.49	2212378.43	_____	5
	373585.7	2212352.29	_____	5
	373541.51	2212342.28	_____	5
	373528.61	2212344.25	_____	5
	373517.23	2212353.42	_____	5
	373519.19	2212380.41	_____	5
	373513.81	2212371.72	_____	5
	373547.42	2212388.45	_____	5
	373561.09	2212395.74	_____	5
	373572.15	2212409.09	_____	5

полное наименование должности	подпись	инициалы, фамилия

М.П.

Выписка из Единого государственного реестра недвижимости об объекте недвижимости

Сведения о частях земельного участка

Земельный участок			
(вид объекта недвижимости)			
Лист № ___ Раздела **4.2**	Всего листов раздела **4.2:** ___	Всего разделов: **0**	Всего листов выписки: **2656**
21.03.2023 № КУВИ-001/2023-67368210			
Кадастровый номер:		**47:23:0000000:79**	

Номер точки	Координаты, м		Описание закрепления на местности	Средняя квадратическая погрешность определения координат характерных точек границы части земельного участка, м
	X	Y		
1	2	3	4	5
	373551.1	2212428.95	_____	5
	373567.3	2212418.5	_____	5
	373507.64	2212448.09	_____	5
	373423.69	2212465.17	_____	5
	373413.01	2212459.44	_____	5
	373394.85	2212404.7	_____	5
	373403.15	2212338.55	_____	5
	373399.96	2212295.52	_____	5
	373380.53	2212271.42	_____	5
	373359.12	2212260.33	_____	5
	373305.3	2212253.5	_____	5
	373084.3	2212309.91	_____	5
	372973.77	2212365.23	_____	5
	373169.95	2212265.61	_____	5
	372914.01	2212407.75	_____	5
	372914.02	2212419.92	_____	5
	372991.39	2212385.78	_____	5

полное наименование должности	подпись	инициалы, фамилия

М.П.

Выписка из Единого государственного реестра недвижимости об объекте недвижимости 1214

Сведения о частях земельного участка

Земельный участок			
(вид объекта недвижимости)			
Лист № ___ Раздела **4.2**	Всего листов раздела **4.2:** ___	Всего разделов: **0**	Всего листов выписки: **2656**
21.03.2023 № КУВИ-001/2023-67368210			
Кадастровый номер:		**47:23:0000000:79**	

Номер точки	Координаты, м		Описание закрепления на местности	Средняя квадратическая погрешность определения координат характерных точек границы части земельного участка, м
	X	Y		
1	2	3	4	5
	372932.51	2212419.46	_____	5
	373107.2	2212342.94	_____	5
	372937.08	2212439.63	_____	5
	373008.91	2212411.01	_____	5
	373108.15	2212333.75	_____	5
	373086.81	2212333.29	_____	5
	373072.2	2212368.77	_____	5
	372966.22	2212428.58	_____	5
	372915.46	2212443.36	_____	5
	372830.07	2212406.96	_____	5
	372893.34	2212434.97	_____	5
	372699.11	2212358.62	_____	5
	372736.42	2212370.54	_____	5
	372678.41	2212354.99	_____	5
	372656.59	2212355.61	_____	5
	372651.62	2212358.69	_____	5
	372651.05	2212364.62	_____	5

полное наименование должности	подпись	инициалы, фамилия

М.П.

Выписка из Единого государственного реестра недвижимости об объекте недвижимости

Сведения о частях земельного участка

Земельный участок			
(вид объекта недвижимости)			
Лист № ___ Раздела **4.2**	Всего листов раздела **4.2:** ___	Всего разделов: **0**	Всего листов выписки: **2656**
21.03.2023 № КУВИ-001/2023-67368210			
Кадастровый номер:		**47:23:0000000:79**	

Номер точки	Координаты, м		Описание закрепления на местности	Средняя квадратическая погрешность определения координат характерных точек границы части земельного участка, м
	X	Y		
1	2	3	4	5
	372662.13	2212373.22	_____	5
	372663.66	2212378.38	_____	5
	372660.6	2212382.37	_____	5
	372655.05	2212385.44	_____	5
	372644.94	2212388.52	_____	5
	372502.6	2212380.86	_____	5
	372453.3	2212388.24	_____	5
	372398.54	2212400.26	_____	5
	372372.18	2212406.62	_____	5
	372340.04	2212439.19	_____	5
	372322.12	2212467.24	_____	5
	372263.22	2212487.51	_____	5
	372250.99	2212498.22	_____	5
	372318.19	2212482.64	_____	5
	372273.97	2212483.57	_____	5
	372264.15	2212520.52	_____	5
	372250.98	2212507.35	_____	5

полное наименование должности	подпись	инициалы, фамилия

М.П.

Выписка из Единого государственного реестра недвижимости об объекте недвижимости

Сведения о частях земельного участка

Земельный участок			
(вид объекта недвижимости)			
Лист № ___ Раздела **4.2**	Всего листов раздела **4.2:** ___	Всего разделов: **0**	Всего листов выписки: **2656**
21.03.2023 № КУВИ-001/2023-67368210			
Кадастровый номер:		**47:23:0000000:79**	

Номер точки	Координаты, м		Описание закрепления на местности	Средняя квадратическая погрешность определения координат характерных точек границы части земельного участка, м
	X	Y		
1	2	3	4	5
	372290.13	2212518.67	_____	5
	372319.82	2212514.75	_____	5
	372324.33	2212521.12	_____	5
	372198.16	2212593.75	_____	5
	372182.93	2212534.64	_____	5
	372323.4	2212531.5	_____	5
	372247.89	2212625.26	_____	5
	372264.02	2212620.13	_____	5
	372221.23	2212617.51	_____	5
	372148.4	2212467.88	_____	5
	372274.21	2212601.83	_____	5
	372302.37	2212569.73	_____	5
	372077.64	2212408.65	_____	5
	372120.8	2212432.68	_____	5
	372043.7	2212394.78	_____	5
	372012.44	2212381.62	_____	5
	372002.65	2212364.08	_____	5

полное наименование должности	подпись	инициалы, фамилия

М.П.

Выписка из Единого государственного реестра недвижимости об объекте недвижимости

Сведения о частях земельного участка

Земельный участок			
(вид объекта недвижимости)			
Лист № ___ Раздела **4.2**	Всего листов раздела **4.2:** ___	Всего разделов: **0**	Всего листов выписки: **2656**
21.03.2023 № КУВИ-001/2023-67368210			
Кадастровый номер:		**47:23:0000000:79**	

Номер точки	Координаты, м		Описание закрепления на местности	Средняя квадратическая погрешность определения координат характерных точек границы части земельного участка, м
	X	Y		
1	2	3	4	5
	372006.16	2212352.08	_____	5
	372012.37	2212342.85	_____	5
	372028.12	2212304.91	_____	5
	372042.94	2212282.2	_____	5
	372064.13	2212253.8	_____	5
	372139.48	2212184.99	_____	5
	372219.3	2212116.71	_____	5
	372279.67	2212040.75	_____	5
	372285.08	2212015.26	_____	5
	372286.68	2211990.68	_____	5
	372247.82	2211874.51	_____	5
	372280.51	2211956.82	_____	5
	372164.86	2211741.81	_____	5
	372215.41	2211813.3	_____	5
	372044.91	2211587.24	_____	5
	372011.56	2211557.46	_____	5
	371992.29	2211549.57	_____	5

полное наименование должности	подпись	инициалы, фамилия

М.П.

Выписка из Единого государственного реестра недвижимости об объекте недвижимости

Сведения о частях земельного участка

Земельный участок			
(вид объекта недвижимости)			
Лист № ___ Раздела **4.2**	Всего листов раздела **4.2:** ___	Всего разделов: **0**	Всего листов выписки: **2656**
21.03.2023 № КУВИ-001/2023-67368210			
Кадастровый номер:		**47:23:0000000:79**	

Номер точки	Координаты, м		Описание закрепления на местности	Средняя квадратическая погрешность определения координат характерных точек границы части земельного участка, м
	X	Y		
1	2	3	4	5
	371944.43	2211548.34	_____	5
	371861.16	2211565.72	_____	5
	371685.06	2211564.02	_____	5
	371635.7	2211533.04	_____	5
	371841.4	2211569.8	_____	5
	371712.33	2211573.68	_____	5
	371761.09	2211577.76	_____	5
	371615.32	2211511.52	_____	5
	371602.89	2211494.54	_____	5
	371597.42	2211479.65	_____	5
	371578.35	2211404.17	_____	5
	371591.75	2211462.08	_____	5
	371539.48	2211324.9	_____	5
	371554.95	2211346.79	_____	5
	371512.48	2211301.88	_____	5
	371369.6	2211187.44	_____	5
	371567.78	2211369.81	_____	5

полное наименование должности	подпись	инициалы, фамилия

М.П.

Выписка из Единого государственного реестра недвижимости об объекте недвижимости

Сведения о частях земельного участка

Земельный участок			
(вид объекта недвижимости)			
Лист № ___ Раздела **4.2**	Всего листов раздела **4.2:** ___	Всего разделов: **0**	Всего листов выписки: **2656**
21.03.2023 № КУВИ-001/2023-67368210			
Кадастровый номер:		**47:23:0000000:79**	

Номер точки	Координаты, м		Описание закрепления на местности	Средняя квадратическая погрешность определения координат характерных точек границы части земельного участка, м
	X	Y		
1	2	3	4	5
	371481.54	2211279.41	_____	5
	371293.62	2211122.09	_____	5
	371263.17	2210992.6	_____	5
	371262.46	2211042.33	_____	5
	371277.88	2211098.46	_____	5
	371272.76	2211081.64	_____	5
	371259.37	2210936.46	_____	5
	371255.31	2210910.34	_____	5
	371208.38	2210848.42	_____	5
	371248.97	2210895.32	_____	5
	371223.85	2210863.58	_____	5
	371193.84	2210832.13	_____	5
	371180.66	2210813.2	_____	5
	371174.57	2210771.95	_____	5
	371177.09	2210743.18	_____	5
	371175.36	2210795.33	_____	5
	371164.61	2210639.85	_____	5

полное наименование должности	подпись	инициалы, фамилия

М.П.

Выписка из Единого государственного реестра недвижимости об объекте недвижимости 1220

Сведения о частях земельного участка

Земельный участок			
(вид объекта недвижимости)			
Лист № ___ Раздела **4.2**	Всего листов раздела **4.2:** ___	Всего разделов: **0**	Всего листов выписки: **2656**
21.03.2023 № КУВИ-001/2023-67368210			
Кадастровый номер:		**47:23:0000000:79**	

Номер точки	Координаты, м		Описание закрепления на местности	Средняя квадратическая погрешность определения координат характерных точек границы части земельного участка, м
	X	Y		
1	2	3	4	5
	371181.67	2210701.78	_____	5
	371175.02	2210655.82	_____	5
	371151.03	2210625.67	_____	5
	371128.4	2210608.29	_____	5
	371092.66	2210592.43	_____	5
	371069.66	2210588.37	_____	5
	370847.83	2210588.58	_____	5
	370895.36	2210587.69	_____	5
	370768.53	2210566.75	_____	5
	370735.91	2210563.52	_____	5
	370831.1	2210585.95	_____	5
	370679.21	2210564.86	_____	5
	370563.65	2210584.37	_____	5
	370630.92	2210569.67	_____	5
	370608.2	2210572.65	_____	5
	370448.54	2210659.82	_____	5
	370464.91	2210659.84	_____	5

полное наименование должности	подпись	инициалы, фамилия

М.П.

Выписка из Единого государственного реестра недвижимости об объекте недвижимости

Сведения о частях земельного участка

Земельный участок			
(вид объекта недвижимости)			
Лист № ___ Раздела **4.2**	Всего листов раздела **4.2:** ___	Всего разделов: **0**	Всего листов выписки: **2656**
21.03.2023 № КУВИ-001/2023-67368210			
Кадастровый номер:		**47:23:0000000:79**	

Номер точки	Координаты, м		Описание закрепления на местности	Средняя квадратическая погрешность определения координат характерных точек границы части земельного участка, м
	X	Y		
1	2	3	4	5
	370432.16	2210651.17	_____	5
	370480.69	2210651.54	_____	5
	370536.31	2210605.51	_____	5
	370368.65	2210586.87	_____	5
	370390.39	2210618.43	_____	5
	370380.77	2210607.85	_____	5
	370408.3	2210634.81	_____	5
	370370.18	2210554.34	_____	5
	370382.31	2210449.43	_____	5
	370400.09	2210326.19	_____	5
	370400.71	2210258.19	_____	5
	370397.59	2210080.47	_____	5
	370399.87	2210125.83	_____	5
	370401.33	2210189.17	_____	5
	370393.47	2210044.36	_____	5
	370387.28	2210025.29	_____	5
	370375.16	2209997.93	_____	5

полное наименование должности	подпись	инициалы, фамилия

М.П.

Выписка из Единого государственного реестра недвижимости об объекте недвижимости 1222

Сведения о частях земельного участка

Земельный участок			
(вид объекта недвижимости)			
Лист № ___ Раздела **4.2**	Всего листов раздела **4.2:** ___	Всего разделов: **0**	Всего листов выписки: **2656**
21.03.2023 № КУВИ-001/2023-67368210			
Кадастровый номер:		**47:23:0000000:79**	

Номер точки	Координаты, м		Описание закрепления на местности	Средняя квадратическая погрешность определения координат характерных точек границы части земельного участка, м
	X	Y		
1	2	3	4	5
	370364.84	2209984.27	_____	5
	370327.89	2209963.7	_____	5
	370296.51	2209949.47	_____	5
	370155.96	2209965.21	_____	5
	370269.19	2209949.46	_____	5
	370220.95	2209950.25	_____	5
	370075.49	2209979.38	_____	5
	370112.39	2209976.03	_____	5
	369946.49	2209827.28	_____	5
	369855.58	2209382.87	_____	5
	370058.93	2209974.19	_____	5
	369847.08	2209110.48	_____	5
	370024.46	2209957.75	_____	5
	369935.22	2209594.17	_____	5
	369948.67	2209131.45	_____	5
	369913.5	2209492.63	_____	5
	369834.94	2209114.63	_____	5

полное наименование должности	подпись	инициалы, фамилия

М.П.

Выписка из Единого государственного реестра недвижимости об объекте недвижимости

Сведения о частях земельного участка

Земельный участок			
(вид объекта недвижимости)			
Лист № ___ Раздела **4.2**	Всего листов раздела **4.2:** ___	Всего разделов: **0**	Всего листов выписки: **2656**
21.03.2023 № КУВИ-001/2023-67368210			
Кадастровый номер:		**47:23:0000000:79**	

Номер точки	Координаты, м		Описание закрепления на местности	Средняя квадратическая погрешность определения координат характерных точек границы части земельного участка, м
	X	Y		
1	2	3	4	5
	369955.93	2209871.38	_____	5
	370009.43	2209948.13	_____	5
	369930.93	2209546.6	_____	5
	369881.41	2209114.77	_____	5
	369971.02	2209133.59	_____	5
	369887.83	2209441.3	_____	5
	369811.72	2209270.27	_____	5
	369819.33	2209130.56	_____	5
	370041.88	2209967.16	_____	5
	369927.47	2209527.86	_____	5
	369937.84	2209656.86	_____	5
	369818.39	2209294.75	_____	5
	369809.34	2209183.75	_____	5
	369807.57	2209238.57	_____	5
	370002.47	2208817.94	_____	5
	370011.88	2208922.46	_____	5
	370004.5	2209109.15	_____	5

полное наименование должности	подпись	инициалы, фамилия

М.П.

Выписка из Единого государственного реестра недвижимости об объекте недвижимости

Сведения о частях земельного участка

Земельный участок			
(вид объекта недвижимости)			
Лист № ___ Раздела **4.2**	Всего листов раздела **4.2:** ___	Всего разделов: **0**	Всего листов выписки: **2656**
21.03.2023 № КУВИ-001/2023-67368210			
Кадастровый номер:		**47:23:0000000:79**	

Номер точки	Координаты, м		Описание закрепления на местности	Средняя квадратическая погрешность определения координат характерных точек границы части земельного участка, м
	X	Y		
1	2	3	4	5
	370021.2	2209064.19	_____	5
	370020.67	2208779.38	_____	5
	370039.17	2208754.85	_____	5
	369985.91	2209126.88	_____	5
	370000.25	2208841.95	_____	5
	370017.51	2208973.93	_____	5
	370009.61	2208892.61	_____	5
	370016.42	2209089.19	_____	5
	370076.03	2208696.9	_____	5
	370082.71	2208685.41	_____	5
	370086.83	2208654.72	_____	5
	370090.7	2208632.71	_____	5
	370090.98	2208613.38	_____	5
	370097.36	2208564.7	_____	5
	370096.02	2208542	_____	5
	370071.33	2208466.78	_____	5
	370080.92	2208494.56	_____	5

полное наименование должности	подпись	инициалы, фамилия

М.П.

Выписка из Единого государственного реестра недвижимости об объекте недвижимости

Сведения о частях земельного участка

Земельный участок			
(вид объекта недвижимости)			
Лист № ___ Раздела **4.2**	Всего листов раздела **4.2:** ___	Всего разделов: **0**	Всего листов выписки: **2656**
21.03.2023 № КУВИ-001/2023-67368210			
Кадастровый номер:		**47:23:0000000:79**	

Номер точки	Координаты, м		Описание закрепления на местности	Средняя квадратическая погрешность определения координат характерных точек границы части земельного участка, м
	X	Y		
1	2	3	4	5
	370062.64	2208438.99	_____	5
	370063.96	2208415.68	_____	5
	370089.81	2208357.57	_____	5
	370068.63	2208401.88	_____	5
	370095.54	2208343.93	_____	5
	370129.77	2208289.61	_____	5
	370119.61	2208305.85	_____	5
	370131.04	2208270.79	_____	5
	370131.77	2208253.93	_____	5
	370143.1	2208116.46	_____	5
	370120.65	2208164.47	_____	5
	370115.04	2208208.03	_____	5
	370211.19	2208021.69	_____	5
	370267.76	2207981.36	_____	5
	370169.17	2208073.57	_____	5
	370428.06	2207908.04	_____	5
	370455.54	2207893.39	_____	5

полное наименование должности	подпись	инициалы, фамилия

М.П.

Выписка из Единого государственного реестра недвижимости об объекте недвижимости

Сведения о частях земельного участка

Земельный участок			
(вид объекта недвижимости)			
Лист № ___ Раздела **4.2**	Всего листов раздела **4.2:** ___	Всего разделов: **0**	Всего листов выписки: **2656**
21.03.2023 № КУВИ-001/2023-67368210			
Кадастровый номер:		**47:23:0000000:79**	

Номер точки	Координаты, м		Описание закрепления на местности	Средняя квадратическая погрешность определения координат характерных точек границы части земельного участка, м
	X	Y		
1	2	3	4	5
	370388.52	2207922.84	_____	5
	370352.94	2207937.47	_____	5
	370487.68	2207878.24	_____	5
	370536.96	2207838.52	_____	5
	370550.78	2207815.8	_____	5
	370491.52	2207546.83	_____	5
	370535.21	2207678.11	_____	5
	370482.61	2207527.87	_____	5
	370554.66	2207778.78	_____	5
	370398.41	2207427.82	_____	5
	370460.68	2207497.61	_____	5
	370385.36	2207412.61	_____	5
	370377.44	2207399.95	_____	5
	370443.87	2207474.29	_____	5
	370491.52	2207268.28	_____	5
	370378.04	2207376.04	_____	5
	370389.11	2207361.39	_____	5

полное наименование должности	подпись	инициалы, фамилия

М.П.

Выписка из Единого государственного реестра недвижимости об объекте недвижимости

Сведения о частях земельного участка

Земельный участок			
(вид объекта недвижимости)			
Лист № ___ Раздела **4.2**	Всего листов раздела **4.2:** ___	Всего разделов: **0**	Всего листов выписки: **2656**
21.03.2023 № КУВИ-001/2023-67368210			
Кадастровый номер:		**47:23:0000000:79**	

Номер точки	Координаты, м		Описание закрепления на местности	Средняя квадратическая погрешность определения координат характерных точек границы части земельного участка, м
	X	Y		
1	2	3	4	5
	370415.81	2207334.14	_____	5
	370501.6	2207252.47	_____	5
	370506.14	2207228.54	_____	5
	370511.07	2207183.03	_____	5
	370506.15	2207143.16	_____	5
	370501.04	2207095.54	_____	5
	370504.91	2207065.19	_____	5
	370511.56	2207041.48	_____	5
	370524.23	2207018.14	_____	5
	370539.83	2207001.37	_____	5
	370551.95	2206995.37	_____	5
	370571.22	2206995.37	_____	5
	370631.99	2207006.2	_____	5
	370661.81	2207003.64	_____	5
	370687.93	2206990.09	_____	5
	370729.34	2206949.22	_____	5
	370738.83	2206934.6	_____	5

полное наименование должности	подпись	инициалы, фамилия

М.П.

Выписка из Единого государственного реестра недвижимости об объекте недвижимости

Сведения о частях земельного участка

Земельный участок			
(вид объекта недвижимости)			
Лист № ___ Раздела **4.2**	Всего листов раздела **4.2:** ___	Всего разделов: **0**	Всего листов выписки: **2656**
21.03.2023 № КУВИ-001/2023-67368210			
Кадастровый номер:		**47:23:0000000:79**	

Номер точки	Координаты, м		Описание закрепления на местности	Средняя квадратическая погрешность определения координат характерных точек границы части земельного участка, м
	X	Y		
1	2	3	4	5
	370751.88	2206901.2	_____	5
	370736.26	2206850.97	_____	5
	370746.53	2206868.18	_____	5
	370688.03	2206803.73	_____	5
	370636.57	2206754.11	_____	5
	370646.12	2206764.77	_____	5
	370621.26	2206719.25	_____	5
	370605.8	2206670.68	_____	5
	370615.67	2206696.16	_____	5
	370552.01	2206611.57	_____	5
	370594.7	2206656.04	_____	5
	370469.17	2206498.29	_____	5
	370485.4	2206524.98	_____	5
	370520.85	2206571.74	_____	5
	370462.47	2206483.27	_____	5
	370461.27	2206448.07	_____	5
	370466.03	2206388	_____	5

полное наименование должности	подпись	инициалы, фамилия

М.П.

Выписка из Единого государственного реестра недвижимости об объекте недвижимости

Сведения о частях земельного участка

Земельный участок			
(вид объекта недвижимости)			
Лист № ___ Раздела **4.2**	Всего листов раздела **4.2:** ___	Всего разделов: **0**	Всего листов выписки: **2656**
21.03.2023 № КУВИ-001/2023-67368210			
Кадастровый номер:		**47:23:0000000:79**	

Номер точки	Координаты, м		Описание закрепления на местности	Средняя квадратическая погрешность определения координат характерных точек границы части земельного участка, м
	X	Y		
1	2	3	4	5
	370463.43	2206428.1	_____	5
	370470.16	2206364.46	_____	5
	370483.4	2206305.36	_____	5
	370478.66	2206235.76	_____	5
	370481.81	2206258.31	_____	5
	370478.08	2206333.62	_____	5
	370476.51	2206224.3	_____	5
	370579.87	2206058.08	_____	5
	370458.61	2206191.56	_____	5
	371549.81	2205998.82	_____	5
	371568.79	2206034.68	_____	5
	371269.06	2205777.18	_____	5
	371331.6	2206765.97	_____	5
	371137.72	2207368.55	_____	5
	372606.71	2208636.74	_____	5
	371516.05	2206196.15	_____	5
	371241.71	2207055.12	_____	5

полное наименование должности	подпись	инициалы, фамилия

М.П.

Выписка из Единого государственного реестра недвижимости об объекте недвижимости 1230

Сведения о частях земельного участка

Земельный участок			
(вид объекта недвижимости)			
Лист № ___ Раздела **4.2**	Всего листов раздела **4.2:** ___	Всего разделов: **0**	Всего листов выписки: **2656**
21.03.2023 № КУВИ-001/2023-67368210			
Кадастровый номер:		**47:23:0000000:79**	

Номер точки	Координаты, м		Описание закрепления на местности	Средняя квадратическая погрешность определения координат характерных точек границы части земельного участка, м
	X	Y		
1	2	3	4	5
	371122.19	2207409.58	_____	5
	371970.72	2208415.07	_____	5
	371532.54	2206145.32	_____	5
	371144.54	2207351.99	_____	5
	371265.13	2208169.81	_____	5
	370914.25	2208051.69	_____	5
	371127.22	2207394.07	_____	5
	371362.3	2206671.09	_____	5
	371165.2	2207301.79	_____	5
	371874.37	2208381.57	_____	5
	372899.28	2208743.95	_____	5
	373120.94	2208813.26	_____	5
	373281.77	2208865.02	_____	5
	375014.52	2209431.51	_____	5
	373435.36	2208914.44	_____	5
	375232.51	2209579.76	_____	5
	375025.01	2209434.92	_____	5

полное наименование должности	подпись	инициалы, фамилия

М.П.

Выписка из Единого государственного реестра недвижимости об объекте недвижимости 1231

Сведения о частях земельного участка

Земельный участок			
(вид объекта недвижимости)			
Лист № ___ Раздела **4.2**	Всего листов раздела **4.2:** ___	Всего разделов: **0**	Всего листов выписки: **2656**
21.03.2023 № КУВИ-001/2023-67368210			
Кадастровый номер:		**47:23:0000000:79**	

Номер точки	Координаты, м		Описание закрепления на местности	Средняя квадратическая погрешность определения координат характерных точек границы части земельного участка, м
	X	Y		
1	2	3	4	5
	375603.94	2209674.75	_____	5
	375739.46	2209617.06	_____	5
	375776.01	2209615.8	_____	5
	375806.43	2209618.03	_____	5
	375876.25	2209625.67	_____	5

полное наименование должности	подпись	инициалы, фамилия

М.П.

Выписка из Единого государственного реестра недвижимости об объекте недвижимости

Сведения о частях земельного участка

Земельный участок			
(вид объекта недвижимости)			
Лист № ___ Раздела **4.2**	Всего листов раздела **4.2:** ___	Всего разделов: **0**	Всего листов выписки: **2656**
21.03.2023 № КУВИ-001/2023-67368210			
Кадастровый номер:		**47:23:0000000:79**	

Сведения о характерных точках границы части (частей) земельного участка

Учетный номер части: 471

Система координат: МСК 47 зона 2

Номер точки	Координаты, м		Описание закрепления на местности	Средняя квадратическая погрешность определения координат характерных точек границы части земельного участка, м
	X	Y		
1	2	3	4	5
	381761.76	2202643.05	_____	_____
	381759.88	2202643.21	_____	_____
	381761.3	2202687.93	_____	_____
	381762.99	2202688.02	_____	_____
	381765.63	2202703.54	_____	_____
	381768.61	2202787.77	_____	_____
	381771.28	2202870.96	_____	_____
	381770.24	2202801.3	_____	_____
	381771.37	2202896.83	_____	_____
	381769.86	2202915.91	_____	_____
	381767.25	2202929.07	_____	_____
	381792.27	2203066.86	_____	_____
	381684.46	2203055.24	_____	_____
	381464.03	2202509.45	_____	_____
	381455.04	2202492.94	_____	_____
	381534.49	2202472.37	_____	_____

полное наименование должности	подпись	инициалы, фамилия

М.П.

Выписка из Единого государственного реестра недвижимости об объекте недвижимости

Сведения о частях земельного участка

Земельный участок			
(вид объекта недвижимости)			
Лист № ___ Раздела **4.2**	Всего листов раздела **4.2:** ___	Всего разделов: **0**	Всего листов выписки: **2656**
21.03.2023 № КУВИ-001/2023-67368210			
Кадастровый номер:		**47:23:0000000:79**	

Номер точки	Координаты, м		Описание закрепления на местности	Средняя квадратическая погрешность определения координат характерных точек границы части земельного участка, м
	X	Y		
1	2	3	4	5
	381473.75	2202488.08	_____	_____
	381584.23	2202461.18	_____	_____
	381643.83	2202449.38	_____	_____
	381680.06	2202445.84	_____	_____
	381683.61	2202528.87	_____	_____
	381697.82	2202559.52	_____	_____
	381699.81	2202561.56	_____	_____
	381716.04	2202569.2	_____	_____
	381760.08	2202581.96	_____	_____
	381750.21	2202580.25	_____	_____
	381761.76	2202643.05	_____	_____

полное наименование должности	подпись	инициалы, фамилия

М.П.

Выписка из Единого государственного реестра недвижимости об объекте недвижимости

Сведения о частях земельного участка

1234

Земельный участок			
(вид объекта недвижимости)			
Лист № ___ Раздела **4.2**	Всего листов раздела **4.2:** ___	Всего разделов: **0**	Всего листов выписки: **2656**
21.03.2023 № КУВИ-001/2023-67368210			
Кадастровый номер:		**47:23:0000000:79**	

Сведения о характерных точках границы части (частей) земельного участка

Учетный номер части: 472

Система координат: МСК 47 зона 2

Номер точки	Координаты, м		Описание закрепления на местности	Средняя квадратическая погрешность определения координат характерных точек границы части земельного участка, м
	X	Y		
1	2	3	4	5
	373591.89	2185986.98	_____	_____
	373584.51	2185985.44	_____	_____
	373585.69	2185979.87	_____	_____
	373591.89	2185986.98	_____	_____
	373593.03	2185981.4	_____	_____
	373622.67	2186075.86	_____	_____
	373621.56	2186075.64	_____	_____
	373613.82	2186056.93	_____	_____
	373614.69	2186056.06	_____	_____
	373636.4	2186060.29	_____	_____
	373636.88	2186061.44	_____	_____
	373622.67	2186075.86	_____	_____
	373704.37	2185896.04	_____	_____
	373699.56	2185894.87	_____	_____
	373700.73	2185890.1	_____	_____
	373705.54	2185891.27	_____	_____

полное наименование должности	подпись	инициалы, фамилия

М.П.

Выписка из Единого государственного реестра недвижимости об объекте недвижимости

Сведения о частях земельного участка

Земельный участок			
(вид объекта недвижимости)			
Лист № ___ Раздела **4.2**	Всего листов раздела **4.2:** ___	Всего разделов: **0**	Всего листов выписки: **2656**
21.03.2023 № КУВИ-001/2023-67368210			
Кадастровый номер:		**47:23:0000000:79**	

Номер точки	Координаты, м		Описание закрепления на местности	Средняя квадратическая погрешность определения координат характерных точек границы части земельного участка, м
	X	Y		
1	2	3	4	5
	373704.37	2185896.04	_____	_____
	373645.59	2186168.16	_____	_____
	373643	2186167.6	_____	_____
	373643.54	2186165.03	_____	_____
	373646.14	2186165.56	_____	_____
	373645.59	2186168.16	_____	_____
	373696.79	2185719.16	_____	_____
	373695.71	2185718.97	_____	_____
	373687.98	2185700.27	_____	_____
	373688.83	2185699.38	_____	_____
	373711.02	2185704.76	_____	_____
	373696.79	2185719.16	_____	_____
	373710.55	2185703.61	_____	_____
	372127.19	2188935.81	_____	_____
	371458.08	2188677.15	_____	_____
	371407.85	2188592.09	_____	_____
	371447.5	2188543.87	_____	_____

полное наименование должности	подпись	инициалы, фамилия

М.П.

Выписка из Единого государственного реестра недвижимости об объекте недвижимости

Сведения о частях земельного участка

Земельный участок			
(вид объекта недвижимости)			
Лист № ___ Раздела **4.2**	Всего листов раздела **4.2:** ___	Всего разделов: **0**	Всего листов выписки: **2656**
21.03.2023 № КУВИ-001/2023-67368210			
Кадастровый номер:		**47:23:0000000:79**	

Номер точки	Координаты, м		Описание закрепления на местности	Средняя квадратическая погрешность определения координат характерных точек границы части земельного участка, м
	X	Y		
1	2	3	4	5
	371497.91	2188476.12	_____	_____
	371555.34	2188332.04	_____	_____
	371657.76	2188282.53	_____	_____
	371721.19	2188171.86	_____	_____
	371747.52	2188088.11	_____	_____
	371752.59	2188003.77	_____	_____
	372377.48	2188249.18	_____	_____
	372127.19	2188935.81	_____	_____
	373759.03	2185630.99	_____	_____
	373756.44	2185630.46	_____	_____
	373757	2185627.85	_____	_____
	373759.6	2185628.4	_____	_____
	373759.03	2185630.99	_____	_____
	370705.93	2190033.13	_____	_____
	370702.84	2190031.21	_____	_____
	370704.76	2190028.1	_____	_____
	370707.88	2190030.02	_____	_____

полное наименование должности	подпись	инициалы, фамилия

М.П.

Выписка из Единого государственного реестра недвижимости об объекте недвижимости

Сведения о частях земельного участка

Земельный участок			
(вид объекта недвижимости)			
Лист № ___ Раздела **4.2**	Всего листов раздела **4.2:** ___	Всего разделов: **0**	Всего листов выписки: **2656**
21.03.2023 № КУВИ-001/2023-67368210			
Кадастровый номер:		**47:23:0000000:79**	

Номер точки	Координаты, м		Описание закрепления на местности	Средняя квадратическая погрешность определения координат характерных точек границы части земельного участка, м
	X	Y		
1	2	3	4	5
	370705.93	2190033.13	_____	_____
	373663.98	2185606.02	_____	_____
	373671.32	2185607.64	_____	_____
	373665.24	2185600.45	_____	_____
	373672.54	2185602.08	_____	_____
	373671.32	2185607.64	_____	_____
	370870.75	2190142.96	_____	_____
	370873.86	2190144.89	_____	_____
	370872.69	2190139.87	_____	_____
	370875.81	2190141.8	_____	_____
	370873.86	2190144.89	_____	_____
	373811.37	2185362.9	_____	_____
	373810.42	2185367.68	_____	_____
	373815.37	2185368.68	_____	_____
	373815.37	2185368.68	_____	_____
	373816.31	2185363.89	_____	_____
	371036.33	2190254.18	_____	_____

полное наименование должности	подпись	инициалы, фамилия

М.П.

Выписка из Единого государственного реестра недвижимости об объекте недвижимости

Сведения о частях земельного участка

Земельный участок			
(вид объекта недвижимости)			
Лист № ___ Раздела **4.2**	Всего листов раздела **4.2:** ___	Всего разделов: **0**	Всего листов выписки: **2656**
21.03.2023 № КУВИ-001/2023-67368210			
Кадастровый номер:		**47:23:0000000:79**	

Номер точки	Координаты, м		Описание закрепления на местности	Средняя квадратическая погрешность определения координат характерных точек границы части земельного участка, м
	X	Y		
1	2	3	4	5
	371039.42	2190256.11	_____	_____
	371038.23	2190251.07	_____	_____
	371039.42	2190256.11	_____	_____
	371041.35	2190252.99	_____	_____
	373778.37	2185380.29	_____	_____
	373756.58	2185376.54	_____	_____
	373756.1	2185375.39	_____	_____
	373769.99	2185360.67	_____	_____
	373771.11	2185360.86	_____	_____
	373779.23	2185379.42	_____	_____
	373778.37	2185380.29	_____	_____
	371210.16	2190370.49	_____	_____
	371207.07	2190368.56	_____	_____
	371209	2190365.46	_____	_____
	371212.07	2190367.4	_____	_____
	371210.16	2190370.49	_____	_____
	373757.73	2185196.55	_____	_____

полное наименование должности	подпись	инициалы, фамилия

М.П.

Выписка из Единого государственного реестра недвижимости об объекте недвижимости

Сведения о частях земельного участка

Земельный участок			
(вид объекта недвижимости)			
Лист № ___ Раздела **4.2**	Всего листов раздела **4.2:** ___	Всего разделов: **0**	Всего листов выписки: **2656**
21.03.2023 № КУВИ-001/2023-67368210			
Кадастровый номер:		**47:23:0000000:79**	

Номер точки	Координаты, м		Описание закрепления на местности	Средняя квадратическая погрешность определения координат характерных точек границы части земельного участка, м
	X	Y		
1	2	3	4	5
	373750.42	2185195.03	_____	_____
	373751.55	2185189.46	_____	_____
	373758.91	2185190.98	_____	_____
	373757.73	2185196.55	_____	_____
	371385.91	2190488.44	_____	_____
	371382.8	2190486.52	_____	_____
	371384.72	2190483.42	_____	_____
	371387.84	2190485.33	_____	_____
	371385.91	2190488.44	_____	_____
	372798.79	2184940.76	_____	_____
	372795.26	2184822.31	_____	_____
	372726.64	2184985.11	_____	_____
	372755.34	2184998.89	_____	_____
	372788.07	2185047.83	_____	_____
	372760.24	2185012.25	_____	_____
	372771.28	2185028.51	_____	_____
	372807.33	2185063.29	_____	_____

полное наименование должности	подпись	инициалы, фамилия

М.П.

Выписка из Единого государственного реестра недвижимости об объекте недвижимости 1240

Сведения о частях земельного участка

Земельный участок			
(вид объекта недвижимости)			
Лист № ___ Раздела **4.2**	Всего листов раздела **4.2:** ___	Всего разделов: **0**	Всего листов выписки: **2656**
21.03.2023 № КУВИ-001/2023-67368210			
Кадастровый номер:		**47:23:0000000:79**	

Номер точки	Координаты, м		Описание закрепления на местности	Средняя квадратическая погрешность определения координат характерных точек границы части земельного участка, м
	X	Y		
1	2	3	4	5
	372823.36	2185083.55	_____	_____
	372814.28	2185069.89	_____	_____
	372826.71	2185087.17	_____	_____
	372847	2185090.86	_____	_____
	372833.53	2185089.29	_____	_____
	372867.09	2185095.97	_____	_____
	372950.34	2185144.28	_____	_____
	372961.15	2185132.73	_____	_____
	372967.47	2185135.69	_____	_____
	372973.54	2185140.56	_____	_____
	372978.03	2185147.45	_____	_____
	372985.58	2185164.13	_____	_____
	373006.13	2185186.17	_____	_____
	373034.78	2185209.79	_____	_____
	373062.51	2185227.63	_____	_____
	373102.45	2185265.85	_____	_____
	373082.98	2185245.08	_____	_____

полное наименование должности	подпись	инициалы, фамилия

М.П.

Выписка из Единого государственного реестра недвижимости об объекте недвижимости

Сведения о частях земельного участка

Земельный участок			
(вид объекта недвижимости)			
Лист № ___ Раздела **4.2**	Всего листов раздела **4.2:** ___	Всего разделов: **0**	Всего листов выписки: **2656**
21.03.2023 № КУВИ-001/2023-67368210			
Кадастровый номер:		**47:23:0000000:79**	

Номер точки	Координаты, м		Описание закрепления на местности	Средняя квадратическая погрешность определения координат характерных точек границы части земельного участка, м
	X	Y		
1	2	3	4	5
	373127.01	2185283.18	_____	_____
	373208.51	2185305.85	_____	_____
	373166.26	2185298.36	_____	_____
	373270.01	2185305.85	_____	_____
	373292.65	2185309.69	_____	_____
	373314.71	2185314.74	_____	_____
	373329.27	2185314.76	_____	_____
	373389.52	2185303.25	_____	_____
	373423.99	2185296.97	_____	_____
	373445.84	2185295.23	_____	_____
	373488.21	2185299.32	_____	_____
	373508.22	2185296.38	_____	_____
	373524.25	2185292.57	_____	_____
	373560.75	2185267.61	_____	_____
	373539.68	2185285.05	_____	_____
	373583.01	2185246.73	_____	_____
	373612.9	2185208.38	_____	_____

полное наименование должности	подпись	инициалы, фамилия

М.П.

Выписка из Единого государственного реестра недвижимости об объекте недвижимости

Сведения о частях земельного участка

Земельный участок			
(вид объекта недвижимости)			
Лист № ___ Раздела **4.2**	Всего листов раздела **4.2:** ___	Всего разделов: **0**	Всего листов выписки: **2656**
21.03.2023 № КУВИ-001/2023-67368210			
Кадастровый номер:		**47:23:0000000:79**	

Номер точки	Координаты, м		Описание закрепления на местности	Средняя квадратическая погрешность определения координат характерных точек границы части земельного участка, м
	X	Y		
1	2	3	4	5
	373636.12	2185176.67	_____	_____
	373666.62	2185158.72	_____	_____
	373706.15	2185148.58	_____	_____
	373750.85	2185142.4	_____	_____
	373786.84	2185143.16	_____	_____
	373824.79	2185142.58	_____	_____
	373860.59	2185137.57	_____	_____
	373895.59	2185135.27	_____	_____
	373912.83	2185133.28	_____	_____
	373931.26	2185128.31	_____	_____
	373970.28	2185115.89	_____	_____
	373993.16	2185106.01	_____	_____
	374010.38	2185092.38	_____	_____
	374024.78	2185075.8	_____	_____
	374039.43	2185052.81	_____	_____
	374046.61	2185030.97	_____	_____
	374049.42	2185011.49	_____	_____

полное наименование должности	подпись	инициалы, фамилия

М.П.

Выписка из Единого государственного реестра недвижимости об объекте недвижимости

Сведения о частях земельного участка

Земельный участок			
(вид объекта недвижимости)			
Лист № ___ Раздела **4.2**	Всего листов раздела **4.2:** ___	Всего разделов: **0**	Всего листов выписки: **2656**
21.03.2023 № КУВИ-001/2023-67368210			
Кадастровый номер:		**47:23:0000000:79**	

Номер точки	Координаты, м		Описание закрепления на местности	Средняя квадратическая погрешность определения координат характерных точек границы части земельного участка, м
	X	Y		
1	2	3	4	5
	374047.46	2184990.49	_____	_____
	374041.26	2184956.18	_____	_____
	374432.4	2185143.01	_____	_____
	374570.76	2185209.09	_____	_____
	374542.68	2185237.9	_____	_____
	374467.92	2185304.72	_____	_____
	374315.93	2185440.55	_____	_____
	374258.96	2185502.73	_____	_____
	374211.05	2185555.01	_____	_____
	374175.77	2185619	_____	_____
	374159.24	2185686.89	_____	_____
	374159.26	2185761.77	_____	_____
	374162.29	2185939.75	_____	_____
	374160.96	2185862.59	_____	_____
	374153.59	2186012.42	_____	_____
	374122.84	2186123.88	_____	_____
	374137.86	2186069.47	_____	_____

полное наименование должности	подпись	инициалы, фамилия

М.П.

Выписка из Единого государственного реестра недвижимости об объекте недвижимости

Сведения о частях земельного участка

Земельный участок			
(вид объекта недвижимости)			
Лист № ___ Раздела **4.2**	Всего листов раздела **4.2:** ___	Всего разделов: **0**	Всего листов выписки: **2656**
21.03.2023 № КУВИ-001/2023-67368210			
Кадастровый номер:		**47:23:0000000:79**	

Номер точки	Координаты, м		Описание закрепления на местности	Средняя квадратическая погрешность определения координат характерных точек границы части земельного участка, м
	X	Y		
1	2	3	4	5
	374057.52	2186215.76	_____	_____
	373954.79	2186309.39	_____	_____
	373894.46	2186335.98	_____	_____
	373827.97	2186365.29	_____	_____
	373762.79	2186373.3	_____	_____
	373638.87	2186378.91	_____	_____
	373633.21	2186378.48	_____	_____
	373609.56	2186376.43	_____	_____
	373489.11	2186365.53	_____	_____
	373364.33	2186354.85	_____	_____
	373181.74	2186379.35	_____	_____
	373084.25	2186407.63	_____	_____
	372888.47	2186464.72	_____	_____
	372778.84	2186496.64	_____	_____
	372743.27	2186509.74	_____	_____
	372665.75	2186538.03	_____	_____
	372584.67	2186611.93	_____	_____

полное наименование должности	подпись	инициалы, фамилия

М.П.

Выписка из Единого государственного реестра недвижимости об объекте недвижимости

Сведения о частях земельного участка

Земельный участок			
(вид объекта недвижимости)			
Лист № ___ Раздела **4.2**	Всего листов раздела **4.2:** ___	Всего разделов: **0**	Всего листов выписки: **2656**
21.03.2023 № КУВИ-001/2023-67368210			
Кадастровый номер:		**47:23:0000000:79**	

Номер точки	Координаты, м		Описание закрепления на местности	Средняя квадратическая погрешность определения координат характерных точек границы части земельного участка, м
	X	Y		
1	2	3	4	5
	372556.95	2186670.28	_____	_____
	372530.03	2186734.15	_____	_____
	372523.16	2186822	_____	_____
	372519.03	2186858.77	_____	_____
	372519.61	2186889.94	_____	_____
	372519.73	2186957.3	_____	_____
	372520.97	2187125.64	_____	_____
	372523.89	2187311.01	_____	_____
	372521.37	2187146.91	_____	_____
	372531.34	2187669.1	_____	_____
	372532.02	2188038.97	_____	_____
	372532.43	2188314.47	_____	_____
	372536.36	2188475.26	_____	_____
	372536.02	2188748.35	_____	_____
	372535.65	2189040.71	_____	_____
	372536.93	2189208.84	_____	_____
	372516.35	2189393.81	_____	_____

полное наименование должности	подпись	инициалы, фамилия

М.П.

Выписка из Единого государственного реестра недвижимости об объекте недвижимости

Сведения о частях земельного участка

Земельный участок			
(вид объекта недвижимости)			
Лист № ___ Раздела **4.2**	Всего листов раздела **4.2:** ___	Всего разделов: **0**	Всего листов выписки: **2656**
21.03.2023 № КУВИ-001/2023-67368210			
Кадастровый номер:		**47:23:0000000:79**	

Номер точки	Координаты, м		Описание закрепления на местности	Средняя квадратическая погрешность определения координат характерных точек границы части земельного участка, м
	X	Y		
1	2	3	4	5
	372487.35	2189529.63	_____	_____
	372440.91	2189695.81	_____	_____
	372411.11	2189778.14	_____	_____
	372371.8	2189875.48	_____	_____
	372238.15	2189820.66	_____	_____
	372419.15	2189290.62	_____	_____
	371854.05	2189072.84	_____	_____
	372099.36	2189164.45	_____	_____
	371609.05	2189611.91	_____	_____
	371191.37	2189455.95	_____	_____
	371331.63	2189561.53	_____	_____
	371120.42	2189549.06	_____	_____
	371389.28	2189567.79	_____	_____
	371428.17	2189573.91	_____	_____
	371467.23	2189590.85	_____	_____
	371490.05	2189612.94	_____	_____
	371515.48	2189636.91	_____	_____

полное наименование должности	подпись	инициалы, фамилия

М.П.

Выписка из Единого государственного реестра недвижимости об объекте недвижимости

Сведения о частях земельного участка

Земельный участок			
(вид объекта недвижимости)			
Лист № ___ Раздела **4.2**	Всего листов раздела **4.2:** ___	Всего разделов: **0**	Всего листов выписки: **2656**
21.03.2023 № КУВИ-001/2023-67368210			
Кадастровый номер:		**47:23:0000000:79**	

Номер точки	Координаты, м		Описание закрепления на местности	Средняя квадратическая погрешность определения координат характерных точек границы части земельного участка, м
	X	Y		
1	2	3	4	5
	371535	2189657.91	_____	_____
	371554.53	2189675.21	_____	_____
	371585.85	2189687.74	_____	_____
	371662.84	2189691.06	_____	_____
	371755.36	2189717.57	_____	_____
	371737.68	2189709.2	_____	_____
	371859.73	2189767.16	_____	_____
	372172.24	2189935.22	_____	_____
	372308.89	2190006.16	_____	_____
	372229	2190147.4	_____	_____
	372141.54	2190264.29	_____	_____
	372100.86	2190318.08	_____	_____
	372070.84	2190315.5	_____	_____
	372026.75	2190332.24	_____	_____
	371956.12	2190376.48	_____	_____
	371905.77	2190397.06	_____	_____
	371819.34	2190360.3	_____	_____

полное наименование должности	подпись	инициалы, фамилия

М.П.

Выписка из Единого государственного реестра недвижимости об объекте недвижимости

Сведения о частях земельного участка

Земельный участок			
(вид объекта недвижимости)			
Лист № ___ Раздела **4.2**	Всего листов раздела **4.2:** ___	Всего разделов: **0**	Всего листов выписки: **2656**
21.03.2023 № КУВИ-001/2023-67368210			
Кадастровый номер:		**47:23:0000000:79**	

Номер точки	Координаты, м		Описание закрепления на местности	Средняя квадратическая погрешность определения координат характерных точек границы части земельного участка, м
	X	Y		
1	2	3	4	5
	371797.29	2190356.99	_____	_____
	371668.44	2190439.9	_____	_____
	371506.16	2190559.16	_____	_____
	371208.28	2190935.09	_____	_____
	371333.69	2190685.92	_____	_____
	371106.55	2191145.99	_____	_____
	371041.92	2191380.46	_____	_____
	371000.78	2191524.66	_____	_____
	370984.6	2191560.61	_____	_____
	370932.47	2191659.94	_____	_____
	370902.64	2191721.54	_____	_____
	370863.47	2191806.01	_____	_____
	370823.61	2191875.92	_____	_____
	370726.34	2192022.95	_____	_____
	370695.84	2192069.48	_____	_____
	370669.11	2192074.64	_____	_____
	370634.41	2192078.09	_____	_____

полное наименование должности	подпись	инициалы, фамилия

М.П.

Выписка из Единого государственного реестра недвижимости об объекте недвижимости

Сведения о частях земельного участка

Земельный участок			
(вид объекта недвижимости)			
Лист № ___ Раздела **4.2**	Всего листов раздела **4.2:** ___	Всего разделов: **0**	Всего листов выписки: **2656**
21.03.2023 № КУВИ-001/2023-67368210			
Кадастровый номер:		**47:23:0000000:79**	

Номер точки	Координаты, м		Описание закрепления на местности	Средняя квадратическая погрешность определения координат характерных точек границы части земельного участка, м
	X	Y		
1	2	3	4	5
	370585.52	2192079.37	_____	_____
	370636.59	2192114.96	_____	_____
	370564.82	2192069.65	_____	_____
	370361.33	2191972.94	_____	_____
	370440.16	2192012.84	_____	_____
	369969.94	2191958.73	_____	_____
	370290.56	2191943.66	_____	_____
	370154.79	2191920.83	_____	_____
	370093.22	2191931.93	_____	_____
	370216.92	2191924.07	_____	_____
	369977.69	2191924.26	_____	_____
	369944.56	2191850.7	_____	_____
	369965.23	2191815.67	_____	_____
	369889.8	2191794.91	_____	_____
	369899.46	2191767.23	_____	_____
	369800.5	2191683.15	_____	_____
	369859.41	2191614.99	_____	_____

полное наименование должности	подпись	инициалы, фамилия

М.П.

Выписка из Единого государственного реестра недвижимости об объекте недвижимости

Сведения о частях земельного участка

Земельный участок			
(вид объекта недвижимости)			
Лист № ___ Раздела **4.2**	Всего листов раздела **4.2:** ___	Всего разделов: **0**	Всего листов выписки: **2656**
21.03.2023 № КУВИ-001/2023-67368210			
Кадастровый номер:		**47:23:0000000:79**	

Номер точки	Координаты, м		Описание закрепления на местности	Средняя квадратическая погрешность определения координат характерных точек границы части земельного участка, м
	X	Y		
1	2	3	4	5
	370132.99	2191330.15	_____	_____
	370181.77	2190980.96	_____	_____
	370333.24	2190919.99	_____	_____
	370510.63	2190498.28	_____	_____
	370600.73	2190255.22	_____	_____
	370685.91	2190025.77	_____	_____
	370696.94	2189995.8	_____	_____
	370565.01	2189911.09	_____	_____
	370874.21	2189407.58	_____	_____
	370706.4	2189730.4	_____	_____
	370799.96	2189550.41	_____	_____
	370630.73	2189238.42	_____	_____
	371342.23	2188731.66	_____	_____
	371330.68	2188416.35	_____	_____
	371121.47	2188305.77	_____	_____
	371394.12	2187758.17	_____	_____
	371037.98	2187226.11	_____	_____

полное наименование должности	подпись	инициалы, фамилия

М.П.

Выписка из Единого государственного реестра недвижимости об объекте недвижимости

Сведения о частях земельного участка

Земельный участок			
(вид объекта недвижимости)			
Лист № ___ Раздела **4.2**	Всего листов раздела **4.2:** ___	Всего разделов: **0**	Всего листов выписки: **2656**
21.03.2023 № КУВИ-001/2023-67368210			
Кадастровый номер:		**47:23:0000000:79**	

Номер точки	Координаты, м		Описание закрепления на местности	Средняя квадратическая погрешность определения координат характерных точек границы части земельного участка, м
	X	Y		
1	2	3	4	5
	370987.77	2187140.57	_____	_____
	370678.3	2186686.68	_____	_____
	369605.61	2186072.19	_____	_____
	369607.62	2186064.66	_____	_____
	369613.32	2186059.64	_____	_____
	369619.9	2186053.49	_____	_____
	369625.38	2186045.6	_____	_____
	369629.34	2186037.07	_____	_____
	369630.59	2186029.6	_____	_____
	369630.86	2186021.95	_____	_____
	369629.54	2186017.31	_____	_____
	369627.57	2186013.16	_____	_____
	369622.09	2186009.01	_____	_____
	369608.48	2186003.33	_____	_____
	369597.73	2185997.39	_____	_____
	369593.82	2185993.02	_____	_____
	369593.57	2185985.95	_____	_____

полное наименование должности	подпись	инициалы, фамилия

М.П.

Выписка из Единого государственного реестра недвижимости об объекте недвижимости

Сведения о частях земельного участка

Земельный участок			
(вид объекта недвижимости)			
Лист № ___ Раздела **4.2**	Всего листов раздела **4.2:** ___	Всего разделов: **0**	Всего листов выписки: **2656**
21.03.2023 № КУВИ-001/2023-67368210			
Кадастровый номер:		**47:23:0000000:79**	

Номер точки	Координаты, м		Описание закрепления на местности	Средняя квадратическая погрешность определения координат характерных точек границы части земельного участка, м
	X	Y		
1	2	3	4	5
	369599.27	2185972.17	_____	_____
	369636.11	2185955.18	_____	_____
	369610.22	2185962.36	_____	_____
	369714.9	2185929.79	_____	_____
	369774.98	2185905.13	_____	_____
	369800.17	2185887.12	_____	_____
	369822.16	2185862.85	_____	_____
	369812.69	2185850.55	_____	_____
	369844.48	2185831.93	_____	_____
	369861	2185816.65	_____	_____
	369914.1	2185764.12	_____	_____
	369930.97	2185743.42	_____	_____
	369938.59	2185733.83	_____	_____
	369944.56	2185723.22	_____	_____
	369947.81	2185707.66	_____	_____
	369954.25	2185680.67	_____	_____
	369967.15	2185655.93	_____	_____

полное наименование должности	подпись	инициалы, фамилия

М.П.

Выписка из Единого государственного реестра недвижимости об объекте недвижимости

Сведения о частях земельного участка

Земельный участок			
(вид объекта недвижимости)			
Лист № ___ Раздела **4.2**	Всего листов раздела **4.2:** ___	Всего разделов: **0**	Всего листов выписки: **2656**
21.03.2023 № КУВИ-001/2023-67368210			
Кадастровый номер:		**47:23:0000000:79**	

Номер точки	Координаты, м		Описание закрепления на местности	Средняя квадратическая погрешность определения координат характерных точек границы части земельного участка, м
	X	Y		
1	2	3	4	5
	369975.87	2185643.04	_____	_____
	369993.14	2185638.27	_____	_____
	369984.12	2185640.07	_____	_____
	370011.37	2185640.92	_____	_____
	370029.28	2185641.93	_____	_____
	370040.68	2185637.73	_____	_____
	370081.12	2185610.37	_____	_____
	370069.77	2185612.23	_____	_____
	370051.18	2185628.92	_____	_____
	370091.58	2185612	_____	_____
	370108.51	2185619.19	_____	_____
	370119.12	2185621.75	_____	_____
	370160.66	2185592.7	_____	_____
	370145.62	2185609.43	_____	_____
	370132.42	2185617.44	_____	_____
	370174.91	2185585.42	_____	_____
	370187.4	2185582.94	_____	_____

полное наименование должности	подпись	инициалы, фамилия

М.П.

Выписка из Единого государственного реестра недвижимости об объекте недвижимости

Сведения о частях земельного участка

Земельный участок			
(вид объекта недвижимости)			
Лист № ___ Раздела **4.2**	Всего листов раздела **4.2:** ___	Всего разделов: **0**	Всего листов выписки: **2656**
21.03.2023 № КУВИ-001/2023-67368210			
Кадастровый номер:		**47:23:0000000:79**	

Номер точки	Координаты, м		Описание закрепления на местности	Средняя квадратическая погрешность определения координат характерных точек границы части земельного участка, м
	X	Y		
1	2	3	4	5
	370195.9	2185584.95	_____	_____
	370207.51	2185590.84	_____	_____
	370217.49	2185609.75	_____	_____
	370218.73	2185632.99	_____	_____
	370217.25	2185648.62	_____	_____
	370219.55	2185656.04	_____	_____
	370223.88	2185660.63	_____	_____
	370232.8	2185664.48	_____	_____
	370248.66	2185667.99	_____	_____
	370259.39	2185671.84	_____	_____
	370277.5	2185682.54	_____	_____
	370313.55	2185711.04	_____	_____
	370296.95	2185691.6	_____	_____
	370329.57	2185722.59	_____	_____
	370344.96	2185728.17	_____	_____
	370360.55	2185731.51	_____	_____
	370376.65	2185740.2	_____	_____

полное наименование должности	подпись	инициалы, фамилия

М.П.

Выписка из Единого государственного реестра недвижимости об объекте недвижимости

Сведения о частях земельного участка

Земельный участок			
(вид объекта недвижимости)			
Лист № ___ Раздела **4.2**	Всего листов раздела **4.2:** ___	Всего разделов: **0**	Всего листов выписки: **2656**
21.03.2023 № КУВИ-001/2023-67368210			
Кадастровый номер:		**47:23:0000000:79**	

Номер точки	Координаты, м		Описание закрепления на местности	Средняя квадратическая погрешность определения координат характерных точек границы части земельного участка, м
	X	Y		
1	2	3	4	5
	370385.46	2185751.64	_____	_____
	370394.01	2185762.91	_____	_____
	370403.63	2185771.41	_____	_____
	370430.57	2185793.08	_____	_____
	370417.87	2185781.2	_____	_____
	370443.67	2185803.36	_____	_____
	370451.05	2185813.34	_____	_____
	370460.83	2185823.83	_____	_____
	370485.98	2185833.22	_____	_____
	370475.86	2185830.07	_____	_____
	370495.12	2185831.15	_____	_____
	370520.79	2185812.95	_____	_____
	370506.5	2185824.93	_____	_____
	370531.18	2185802.81	_____	_____
	370535.24	2185795.23	_____	_____
	370530.58	2185793.14	_____	_____
	370522.62	2185792.81	_____	_____

полное наименование должности	подпись	инициалы, фамилия

М.П.

Выписка из Единого государственного реестра недвижимости об объекте недвижимости

Сведения о частях земельного участка

Земельный участок			
(вид объекта недвижимости)			
Лист № ___ Раздела **4.2**	Всего листов раздела **4.2:** ___	Всего разделов: **0**	Всего листов выписки: **2656**
21.03.2023 № КУВИ-001/2023-67368210			
Кадастровый номер:		**47:23:0000000:79**	

Номер точки	Координаты, м		Описание закрепления на местности	Средняя квадратическая погрешность определения координат характерных точек границы части земельного участка, м
	X	Y		
1	2	3	4	5
	370513.32	2185793.82	_____	_____
	370501.1	2185805.17	_____	_____
	370485.45	2185810.02	_____	_____
	370475.49	2185808.64	_____	_____
	370468.15	2185803.92	_____	_____
	370453.89	2185789.65	_____	_____
	370435.74	2185773.59	_____	_____
	370423.57	2185756.29	_____	_____
	370405.43	2185727.77	_____	_____
	370414.97	2185737.72	_____	_____
	370386.85	2185714.66	_____	_____
	370365.95	2185702	_____	_____
	370310.89	2185680.48	_____	_____
	370333.35	2185694.68	_____	_____
	370285.46	2185654.59	_____	_____
	370292.33	2185664.89	_____	_____
	370267.52	2185648.81	_____	_____

полное наименование должности	подпись	инициалы, фамилия

М.П.

Выписка из Единого государственного реестра недвижимости об объекте недвижимости

Сведения о частях земельного участка

Земельный участок			
(вид объекта недвижимости)			
Лист № ___ Раздела **4.2**	Всего листов раздела **4.2:** ___	Всего разделов: **0**	Всего листов выписки: **2656**
21.03.2023 № КУВИ-001/2023-67368210			
Кадастровый номер:		**47:23:0000000:79**	

Номер точки	Координаты, м		Описание закрепления на местности	Средняя квадратическая погрешность определения координат характерных точек границы части земельного участка, м
	X	Y		
1	2	3	4	5
	370253.33	2185644.91	_____	_____
	370245.05	2185638.05	_____	_____
	370241.62	2185628.38	_____	_____
	370238.2	2185587.81	_____	_____
	370239.27	2185606.84	_____	_____
	370230.48	2185570.86	_____	_____
	370216.91	2185559.87	_____	_____
	370202.55	2185554.88	_____	_____
	370183	2185553.51	_____	_____
	370164.84	2185559.08	_____	_____
	370144.5	2185572.63	_____	_____
	370131.76	2185584	_____	_____
	370119.96	2185589.58	_____	_____
	370090.09	2185581.93	_____	_____
	370082.39	2185564.09	_____	_____
	370109.79	2185589.18	_____	_____
	370095.8	2185586.21	_____	_____

полное наименование должности	подпись	инициалы, фамилия

М.П.

Выписка из Единого государственного реестра недвижимости об объекте недвижимости

Сведения о частях земельного участка

Земельный участок			
(вид объекта недвижимости)			
Лист № ___ Раздела **4.2**	Всего листов раздела **4.2:** ___	Всего разделов: **0**	Всего листов выписки: **2656**
21.03.2023 № КУВИ-001/2023-67368210			
Кадастровый номер:		**47:23:0000000:79**	

Номер точки	Координаты, м		Описание закрепления на местности	Средняя квадратическая погрешность определения координат характерных точек границы части земельного участка, м
	X	Y		
1	2	3	4	5
	370086.37	2185573.35	_____	_____
	370090.56	2185507.42	_____	_____
	370083.27	2185550.65	_____	_____
	370102.9	2185473.86	_____	_____
	370117.21	2185447.17	_____	_____
	370177.13	2185410.96	_____	_____
	370138.81	2185427.57	_____	_____
	370303.92	2185354.61	_____	_____
	370267.91	2185384.02	_____	_____
	370340.26	2185325.62	_____	_____
	370366.37	2185310.75	_____	_____
	370456.56	2185309.22	_____	_____
	370507.89	2185327.41	_____	_____
	370393.2	2185302.21	_____	_____
	370429.4	2185303.75	_____	_____
	370481.17	2185317.75	_____	_____
	370568	2185325.01	_____	_____

полное наименование должности	подпись	инициалы, фамилия

М.П.

Выписка из Единого государственного реестра недвижимости об объекте недвижимости

Сведения о частях земельного участка

Земельный участок			
(вид объекта недвижимости)			
Лист № ___ Раздела **4.2**	Всего листов раздела **4.2:** ___	Всего разделов: **0**	Всего листов выписки: **2656**
21.03.2023 № КУВИ-001/2023-67368210			
Кадастровый номер:		**47:23:0000000:79**	

Номер точки	Координаты, м		Описание закрепления на местности	Средняя квадратическая погрешность определения координат характерных точек границы части земельного участка, м
	X	Y		
1	2	3	4	5
	370658.89	2185273.03	_____	_____
	370705.66	2185249.88	_____	_____
	370725.11	2185243.6	_____	_____
	370785.43	2185242.54	_____	_____
	370901.9	2185151.7	_____	_____
	370802.41	2185237.48	_____	_____
	370760.13	2185240.72	_____	_____
	370863.45	2185195.05	_____	_____
	370829.49	2185222.12	_____	_____
	370961	2185093.52	_____	_____
	371070.44	2184977.24	_____	_____
	371095.99	2184963.99	_____	_____
	371119.79	2184955.85	_____	_____
	371136.56	2184942.7	_____	_____
	371142.34	2184929.96	_____	_____
	371145.11	2184916.96	_____	_____
	371146.54	2184903.36	_____	_____

полное наименование должности	подпись	инициалы, фамилия

М.П.

Выписка из Единого государственного реестра недвижимости об объекте недвижимости

Сведения о частях земельного участка

Земельный участок			
(вид объекта недвижимости)			
Лист № ___ Раздела **4.2**	Всего листов раздела **4.2:** ___	Всего разделов: **0**	Всего листов выписки: **2656**
21.03.2023 № КУВИ-001/2023-67368210			
Кадастровый номер:		**47:23:0000000:79**	

Номер точки	Координаты, м		Описание закрепления на местности	Средняя квадратическая погрешность определения координат характерных точек границы части земельного участка, м
	X	Y		
1	2	3	4	5
	371146.99	2184878.04	_____	_____
	371149.58	2184855.91	_____	_____
	371176.33	2184822.93	_____	_____
	371161.01	2184830.17	_____	_____
	371198.89	2184816.15	_____	_____
	371225.52	2184813.39	_____	_____
	371252.93	2184802.9	_____	_____
	371272.57	2184790.76	_____	_____
	371343.55	2184716.86	_____	_____
	371387.1	2184675.79	_____	_____
	371298.43	2184771.16	_____	_____
	371374.29	2184688.35	_____	_____
	371405.14	2184667.85	_____	_____
	371423.61	2184678.62	_____	_____
	371428.45	2184696.48	_____	_____
	371396.44	2184667.96	_____	_____
	371416.44	2184671.17	_____	_____

полное наименование должности	подпись	инициалы, фамилия

М.П.

Выписка из Единого государственного реестра недвижимости об объекте недвижимости

Сведения о частях земельного участка

Земельный участок			
(вид объекта недвижимости)			
Лист № ___ Раздела **4.2**	Всего листов раздела **4.2:** ___	Всего разделов: **0**	Всего листов выписки: **2656**
21.03.2023 № КУВИ-001/2023-67368210			
Кадастровый номер:		**47:23:0000000:79**	

Номер точки	Координаты, м		Описание закрепления на местности	Средняя квадратическая погрешность определения координат характерных точек границы части земельного участка, м
	X	Y		
1	2	3	4	5
	371450.51	2184731.22	_____	_____
	371433.41	2184711.26	_____	_____
	371459.89	2184741.8	_____	_____
	371484.44	2184752.4	_____	_____
	371571.21	2184757.19	_____	_____
	371512.91	2184754.08	_____	_____
	371664.99	2184779.33	_____	_____
	371596.71	2184760.14	_____	_____
	371701.52	2184791.46	_____	_____
	371743.4	2184818.28	_____	_____
	371764.29	2184830.7	_____	_____
	371783.39	2184833.95	_____	_____
	371805.97	2184832.23	_____	_____
	371831.52	2184837.4	_____	_____
	371853.59	2184852.74	_____	_____
	371892.68	2184871.97	_____	_____
	371916.63	2184878.53	_____	_____

полное наименование должности	подпись	инициалы, фамилия

М.П.

Выписка из Единого государственного реестра недвижимости об объекте недвижимости

Сведения о частях земельного участка

Земельный участок			
(вид объекта недвижимости)			
Лист № ___ Раздела **4.2**	Всего листов раздела **4.2:** ___	Всего разделов: **0**	Всего листов выписки: **2656**
21.03.2023 № КУВИ-001/2023-67368210			
Кадастровый номер:		**47:23:0000000:79**	

Номер точки	Координаты, м		Описание закрепления на местности	Средняя квадратическая погрешность определения координат характерных точек границы части земельного участка, м
	X	Y		
1	2	3	4	5
	371971.34	2184878.52	_____	_____
	372049.98	2184869.68	_____	_____
	372094.29	2184865.57	_____	_____
	372140.84	2184852.51	_____	_____
	372180.56	2184836.99	_____	_____
	372162.32	2184842.64	_____	_____
	372207.44	2184832.18	_____	_____
	372193.8	2184835.03	_____	_____
	372217.22	2184823.18	_____	_____
	372230.87	2184808.75	_____	_____
	372264.8	2184755.57	_____	_____
	372311.66	2184680.14	_____	_____
	372290.35	2184708.52	_____	_____
	372241.38	2184791.85	_____	_____
	372321.88	2184670.77	_____	_____
	372332.74	2184665.18	_____	_____
	372347.4	2184661.29	_____	_____

полное наименование должности	подпись	инициалы, фамилия

М.П.

Выписка из Единого государственного реестра недвижимости об объекте недвижимости

Сведения о частях земельного участка

Земельный участок			
(вид объекта недвижимости)			
Лист № ___ Раздела **4.2**	Всего листов раздела **4.2:** ___	Всего разделов: **0**	Всего листов выписки: **2656**
21.03.2023 № КУВИ-001/2023-67368210			
Кадастровый номер:		**47:23:0000000:79**	

Номер точки	Координаты, м		Описание закрепления на местности	Средняя квадратическая погрешность определения координат характерных точек границы части земельного участка, м
	X	Y		
1	2	3	4	5
	372365.85	2184663.13	_____	_____
	372388.86	2184674	_____	_____
	372405.72	2184688.4	_____	_____
	372417.17	2184705.97	_____	_____
	372425.14	2184723.59	_____	_____
	372434.37	2184736.96	_____	_____
	372486.96	2184785.88	_____	_____
	372449.22	2184754.69	_____	_____
	372516.63	2184799.71	_____	_____
	372534.88	2184805.76	_____	_____
	372555.64	2184807.54	_____	_____
	372572.91	2184807.55	_____	_____
	372591.66	2184801.39	_____	_____
	372605.59	2184790.97	_____	_____
	372616.6	2184759.59	_____	_____
	372613.75	2184777.77	_____	_____
	372616.44	2184753.74	_____	_____

полное наименование должности	подпись	инициалы, фамилия

М.П.

Выписка из Единого государственного реестра недвижимости об объекте недвижимости

Сведения о частях земельного участка

Земельный участок			
(вид объекта недвижимости)			
Лист № ___ Раздела **4.2**	Всего листов раздела **4.2:** ___	Всего разделов: **0**	Всего листов выписки: **2656**
21.03.2023 № КУВИ-001/2023-67368210			
Кадастровый номер:		**47:23:0000000:79**	

Номер точки	Координаты, м		Описание закрепления на местности	Средняя квадратическая погрешность определения координат характерных точек границы части земельного участка, м
	X	Y		
1	2	3	4	5
	372615.71	2184747.71	_____	_____
	372618.08	2184741.02	_____	_____
	372616.53	2184744.08	_____	_____
	372623.1	2184735.92	_____	_____
	372631.36	2184731.61	_____	_____
	372640.95	2184727.76	_____	_____
	372651.03	2184725.65	_____	_____
	372670.04	2184726.3	_____	_____
	372710.62	2184737.6	_____	_____
	372725.62	2184743.76	_____	_____
	372738.15	2184751.05	_____	_____
	372757.37	2184769.63	_____	_____
	372778.62	2184796.12	_____	_____
	372795.26	2184822.31	_____	_____

полное наименование должности	подпись	инициалы, фамилия

М.П.

Выписка из Единого государственного реестра недвижимости об объекте недвижимости

Сведения о частях земельного участка

Земельный участок			
(вид объекта недвижимости)			
Лист № ___ Раздела **4.2**	Всего листов раздела **4.2:** ___	Всего разделов: **0**	Всего листов выписки: **2656**
21.03.2023 № КУВИ-001/2023-67368210			
Кадастровый номер:		**47:23:0000000:79**	

Сведения о характерных точках границы части (частей) земельного участка

Учетный номер части: 473

Система координат: МСК 47 зона 2

Номер точки	Координаты, м		Описание закрепления на местности	Средняя квадратическая погрешность определения координат характерных точек границы части земельного участка, м
	X	Y		
1	2	3	4	5
	370435.98	2193007.93	_____	5
	370439.43	2192986.64	_____	5
	370442.3	2192950.51	_____	5
	370441.46	2192915.72	_____	5
	370417.5	2192780.29	_____	5
	370415.24	2192767.76	_____	5
	370409.53	2192736.68	_____	5
	370401.78	2192613.13	_____	5
	370380.7	2192520.97	_____	5
	370387.91	2192486.35	_____	5
	370449.44	2192364.61	_____	5
	370548.86	2192212.99	_____	5
	370534.23	2192232.67	_____	5
	370557.15	2192205.62	_____	5
	370650.83	2192172.36	_____	5
	370749.99	2192289.91	_____	5

полное наименование должности	подпись	инициалы, фамилия

М.П.

Выписка из Единого государственного реестра недвижимости об объекте недвижимости

Сведения о частях земельного участка

Земельный участок			
(вид объекта недвижимости)			
Лист № ___ Раздела **4.2**	Всего листов раздела **4.2:** ___	Всего разделов: **0**	Всего листов выписки: **2656**
21.03.2023 № КУВИ-001/2023-67368210			
Кадастровый номер:		**47:23:0000000:79**	

Номер точки	Координаты, м		Описание закрепления на местности	Средняя квадратическая погрешность определения координат характерных точек границы части земельного участка, м
	X	Y		
1	2	3	4	5
	370620.88	2192360.44	_____	5
	370735.59	2192335.31	_____	5
	370574.79	2192460.35	_____	5
	370595.02	2192423.1	_____	5
	370520.57	2192579.96	_____	5
	370525.65	2192556.37	_____	5
	370525.96	2192699.82	_____	5
	370525.94	2192790.45	_____	5
	370516.99	2192921.14	_____	5
	370435.98	2193007.93	_____	5

полное наименование должности	подпись	инициалы, фамилия

М.П.

Выписка из Единого государственного реестра недвижимости об объекте недвижимости

Сведения о частях земельного участка

Земельный участок			
(вид объекта недвижимости)			
Лист № ___ Раздела **4.2**	Всего листов раздела **4.2:** ___	Всего разделов: **0**	Всего листов выписки: **2656**
21.03.2023 № КУВИ-001/2023-67368210			
Кадастровый номер:		**47:23:0000000:79**	

Сведения о характерных точках границы части (частей) земельного участка

Учетный номер части: 474

Система координат: МСК 47 зона 2

Номер точки	Координаты, м		Описание закрепления на местности	Средняя квадратическая погрешность определения координат характерных точек границы части земельного участка, м
	X	Y		
1	2	3	4	5
	370397.39	2192769.93	_____	5
	370421.06	2192990.94	_____	5
	370414.2	2193027.49	_____	5
	370424.29	2192949.26	_____	5
	370399.78	2192783.45	_____	5
	370423.51	2192917.6	_____	5
	370248.59	2193121.51	_____	5
	370176.71	2193070.01	_____	5
	370147.04	2193058.96	_____	5
	370201.85	2193079.54	_____	5
	370127.27	2193048.17	_____	5
	370133.38	2193052.74	_____	5
	370125.94	2193014.76	_____	5
	370123.08	2193035.66	_____	5
	370126.87	2192989.94	_____	5
	370126.34	2192979.64	_____	5

полное наименование должности	подпись	инициалы, фамилия

М.П.

Выписка из Единого государственного реестра недвижимости об объекте недвижимости

Сведения о частях земельного участка

Земельный участок			
(вид объекта недвижимости)			
Лист № ___ Раздела **4.2**	Всего листов раздела **4.2:** ___	Всего разделов: **0**	Всего листов выписки: **2656**
21.03.2023 № КУВИ-001/2023-67368210			
Кадастровый номер:		**47:23:0000000:79**	

Номер точки	Координаты, м		Описание закрепления на местности	Средняя квадратическая погрешность определения координат характерных точек границы части земельного участка, м
	X	Y		
1	2	3	4	5
	370119.83	2192961.76	_____	5
	370075.63	2192902.26	_____	5
	370094.24	2192925.07	_____	5
	370053.32	2192855.98	_____	5
	370043.39	2192828.05	_____	5
	370039.55	2192795.63	_____	5
	370113.62	2192671.39	_____	5
	370072.91	2192706.63	_____	5
	370059.99	2192719.01	_____	5
	370045.79	2192737.77	_____	5
	370184.61	2192624.34	_____	5
	370040.25	2192763.56	_____	5
	370165.69	2192638	_____	5
	370204.05	2192608.37	_____	5
	370267.28	2192677.8	_____	5
	370322.62	2192776.26	_____	5
	370397.39	2192769.93	_____	5

полное наименование должности	подпись	инициалы, фамилия

М.П.

Выписка из Единого государственного реестра недвижимости об объекте недвижимости

Сведения о частях земельного участка

Земельный участок			
(вид объекта недвижимости)			
Лист № ___ Раздела **4.2**	Всего листов раздела **4.2:** ___	Всего разделов: **0**	Всего листов выписки: **2656**
21.03.2023 № КУВИ-001/2023-67368210			
Кадастровый номер:		**47:23:0000000:79**	

Сведения о характерных точках границы части (частей) земельного участка

Учетный номер части: 475

Система координат: МСК-47, зона 2

Номер точки	Координаты, м		Описание закрепления на местности	Средняя квадратическая погрешность определения координат характерных точек границы части земельного участка, м
	X	Y		
1	2	3	4	5
	380880.48	2201877.63	_____	_____
	380880.11	2201879.69	_____	_____
	380883.59	2201880.21	_____	_____
	380907.11	2201883.67	_____	_____
	380943.68	2201887.36	_____	_____
	381135.43	2201921.64	_____	_____
	380907.66	2201881.81	_____	_____
	381335.09	2201935.19	_____	_____
	381174.24	2201927.02	_____	_____
	381334.63	2201940	_____	_____
	381396.29	2201947.91	_____	_____
	381353.78	2201942.29	_____	_____
	381567.92	2201978.8	_____	_____
	381569.86	2201979.35	_____	_____
	381395.63	2201940.53	_____	_____
	381569.04	2201989.5	_____	_____

полное наименование должности	подпись	инициалы, фамилия

М.П.

Выписка из Единого государственного реестра недвижимости об объекте недвижимости

Сведения о частях земельного участка

Земельный участок			
(вид объекта недвижимости)			
Лист № ___ Раздела **4.2**	Всего листов раздела **4.2:** ___	Всего разделов: **0**	Всего листов выписки: **2656**
21.03.2023 № КУВИ-001/2023-67368210			
Кадастровый номер:		**47:23:0000000:79**	

Номер точки	Координаты, м		Описание закрепления на местности	Средняя квадратическая погрешность определения координат характерных точек границы части земельного участка, м
	X	Y		
1	2	3	4	5
	381614.9	2201997.64	_____	_____
	381615.94	2201994.15	_____	_____
	381616.48	2201992.36	_____	_____
	381639.72	2201998.83	_____	_____
	381731.31	2202035	_____	_____
	381713.19	2202062.77	_____	_____
	381712.85	2202080.98	_____	_____
	381716.22	2202098.46	_____	_____
	381723.32	2202114.31	_____	_____
	381735.54	2202131.58	_____	_____
	381741.2	2202191.95	_____	_____
	381719.44	2202209.84	_____	_____
	381627.63	2202240.35	_____	_____
	381634.4	2202260.65	_____	_____
	381646.22	2202298.28	_____	_____
	381658.23	2202338.2	_____	_____
	381652.92	2202378.63	_____	_____

полное наименование должности	подпись	инициалы, фамилия

М.П.

Выписка из Единого государственного реестра недвижимости об объекте недвижимости

Сведения о частях земельного участка

Земельный участок			
(вид объекта недвижимости)			
Лист № ___ Раздела **4.2**	Всего листов раздела **4.2:** ___	Всего разделов: **0**	Всего листов выписки: **2656**
21.03.2023 № КУВИ-001/2023-67368210			
Кадастровый номер:		**47:23:0000000:79**	

Номер точки	Координаты, м		Описание закрепления на местности	Средняя квадратическая погрешность определения координат характерных точек границы части земельного участка, м
	X	Y		
1	2	3	4	5
	381655.4	2202388.45	_____	_____
	381654.95	2202386.42	_____	_____
	381669.62	2202374.36	_____	_____
	381659.02	2202404.9	_____	_____
	381662.53	2202423.57	_____	_____
	381640.89	2202422.46	_____	_____
	381578.78	2202434.73	_____	_____
	381571.36	2202436.43	_____	_____
	381448.72	2202466.68	_____	_____
	381466.53	2202462.06	_____	_____
	381528.12	2202446.16	_____	_____
	381445.81	2202459.88	_____	_____
	381433.67	2202435.89	_____	_____
	381430.37	2202426.1	_____	_____
	381408.6	2202403.33	_____	_____
	381355.45	2202379.68	_____	_____
	381304.69	2202351.09	_____	_____

полное наименование должности	подпись	инициалы, фамилия

М.П.

Выписка из Единого государственного реестра недвижимости об объекте недвижимости

Сведения о частях земельного участка

Земельный участок			
(вид объекта недвижимости)			
Лист № ___ Раздела **4.2**	Всего листов раздела **4.2:** ___	Всего разделов: **0**	Всего листов выписки: **2656**
21.03.2023 № КУВИ-001/2023-67368210			
Кадастровый номер:		**47:23:0000000:79**	

Номер точки	Координаты, м		Описание закрепления на местности	Средняя квадратическая погрешность определения координат характерных точек границы части земельного участка, м
	X	Y		
1	2	3	4	5
	381234.05	2202311.26	_____	_____
	381233.49	2202310.95	_____	_____
	381154.75	2202275.08	_____	_____
	381215.63	2202304.74	_____	_____
	381120.37	2202258.32	_____	_____
	381115.08	2202255.78	_____	_____
	381076.5	2202238.92	_____	_____
	381098.59	2202247.99	_____	_____
	381093.31	2202245.5	_____	_____
	381061.1	2202232.86	_____	_____
	381026.9	2202074.09	_____	_____
	380873.44	2202078.66	_____	_____
	380847.73	2202032.33	_____	_____
	380659.9	2202024.87	_____	_____
	380789.6	2202029.22	_____	_____
	380671.61	2201854.7	_____	_____
	380672.57	2201854.32	_____	_____

полное наименование должности	подпись	инициалы, фамилия

М.П.

Выписка из Единого государственного реестра недвижимости об объекте недвижимости

Сведения о частях земельного участка

Земельный участок			
(вид объекта недвижимости)			
Лист № ___ Раздела **4.2**	Всего листов раздела **4.2:** ___	Всего разделов: **0**	Всего листов выписки: **2656**
21.03.2023 № КУВИ-001/2023-67368210			
Кадастровый номер:		**47:23:0000000:79**	

Номер точки	Координаты, м		Описание закрепления на местности	Средняя квадратическая погрешность определения координат характерных точек границы части земельного участка, м
	X	Y		
1	2	3	4	5
	380656.73	2201860.88	_____	_____
	380718.1	2201852.63	_____	_____
	380716.75	2201859.24	_____	_____
	380880.48	2201877.63	_____	_____
	380805.47	2201902.27	_____	_____
	380806.43	2201899.88	_____	_____
	380809.4	2201900.59	_____	_____
	380812.49	2201901.27	_____	_____
	380811.51	2201906.88	_____	_____
	380810.49	2201912.94	_____	_____
	380811.33	2201913.13	_____	_____
	380810.2	2201918.2	_____	_____
	380809.82	2201919.89	_____	_____
	380809.09	2201923.16	_____	_____
	380775.8	2201916.45	_____	_____
	380780.04	2201899.94	_____	_____
	380776.34	2201914.34	_____	_____

полное наименование должности	подпись	инициалы, фамилия

М.П.

Выписка из Единого государственного реестра недвижимости об объекте недвижимости

Сведения о частях земельного участка

Земельный участок			
(вид объекта недвижимости)			
Лист № ___ Раздела **4.2**	Всего листов раздела **4.2:** ___	Всего разделов: **0**	Всего листов выписки: **2656**
21.03.2023 № КУВИ-001/2023-67368210			
Кадастровый номер:		**47:23:0000000:79**	

Номер точки	Координаты, м		Описание закрепления на местности	Средняя квадратическая погрешность определения координат характерных точек границы части земельного участка, м
	X	Y		
1	2	3	4	5
	380782.73	2201900.78	_____	_____
	380792.52	2201903.14	_____	_____
	380802.31	2201905.51	_____	_____
	380803.18	2201902.32	_____	_____
	380803.33	2201901.74	_____	_____
	380805.47	2201902.27	_____	_____

полное наименование должности	подпись	инициалы, фамилия

М.П.

Выписка из Единого государственного реестра недвижимости об объекте недвижимости

Сведения о частях земельного участка

Земельный участок			
(вид объекта недвижимости)			
Лист № ___ Раздела **4.2**	Всего листов раздела **4.2:** ___	Всего разделов: **0**	Всего листов выписки: **2656**
21.03.2023 № КУВИ-001/2023-67368210			
Кадастровый номер:		**47:23:0000000:79**	

Сведения о характерных точках границы части (частей) земельного участка

Учетный номер части: 476

Система координат: МСК 47 зона 2

Номер точки	Координаты, м		Описание закрепления на местности	Средняя квадратическая погрешность определения координат характерных точек границы части земельного участка, м
	X	Y		
1	2	3	4	5
	370947.02	2199447.74	_____	5
	370845.28	2199429.67	_____	5
	370757.36	2199398.36	_____	5
	370732.47	2199355.05	_____	5
	370775.79	2199415.8	_____	5
	370770.45	2199324.37	_____	5
	370720.45	2199363.46	_____	5
	370796.26	2199287.85	_____	5
	370809.89	2199240.64	_____	5
	370809.36	2199231.53	_____	5
	370949.41	2199310.76	_____	5
	370947.02	2199447.74	_____	5

полное наименование должности	подпись	инициалы, фамилия

М.П.

Выписка из Единого государственного реестра недвижимости об объекте недвижимости

Сведения о частях земельного участка

Земельный участок			
(вид объекта недвижимости)			
Лист № ___ Раздела **4.2**	Всего листов раздела **4.2:** ___	Всего разделов: **0**	Всего листов выписки: **2656**
21.03.2023 № КУВИ-001/2023-67368210			
Кадастровый номер:		**47:23:0000000:79**	

Сведения о характерных точках границы части (частей) земельного участка

Учетный номер части: 477

Система координат: МСК 47 зона 2

Номер точки	Координаты, м		Описание закрепления на местности	Средняя квадратическая погрешность определения координат характерных точек границы части земельного участка, м
	X	Y		
1	2	3	4	5
	382230.12	2203088.26	_____	5
	382232.02	2203091.36	_____	5
	382233.22	2203086.36	_____	5
	382233.22	2203086.36	_____	5
	382235.12	2203089.49	_____	5
	382308.05	2203040.39	_____	5
	382304.93	2203042.29	_____	5
	382306.8	2203045.39	_____	5
	382308.05	2203040.39	_____	5
	382309.93	2203043.51	_____	5
	382471.21	2202917.72	_____	5
	382472.41	2202912.7	_____	5
	382469.33	2202914.6	_____	5
	382474.33	2202915.8	_____	5
	382472.41	2202912.7	_____	5
	382474.58	2202941.89	_____	5

полное наименование должности	подпись	инициалы, фамилия

М.П.

Выписка из Единого государственного реестра недвижимости об объекте недвижимости

Сведения о частях земельного участка

Земельный участок			
(вид объекта недвижимости)			
Лист № ___ Раздела **4.2**	Всего листов раздела **4.2:** ___	Всего разделов: **0**	Всего листов выписки: **2656**
21.03.2023 № КУВИ-001/2023-67368210			
Кадастровый номер:		**47:23:0000000:79**	

Номер точки	Координаты, м		Описание закрепления на местности	Средняя квадратическая погрешность определения координат характерных точек границы части земельного участка, м
	X	Y		
1	2	3	4	5
	382475.81	2202936.87	_____	5
	382472.69	2202938.77	_____	5
	382477.68	2202939.99	_____	5
	382475.81	2202936.87	_____	5
	382694.06	2202776.24	_____	5
	382690.92	2202778.16	_____	5
	382692.82	2202781.26	_____	5
	382695.95	2202779.38	_____	5
	382694.06	2202776.24	_____	5
	382244.76	2203305.44	_____	5
	382248.2	2203306.68	_____	5
	382249.43	2203303.22	_____	5
	382245.98	2203302.01	_____	5
	382244.76	2203305.44	_____	5
	382736.95	2202775.53	_____	5
	382740.05	2202773.63	_____	5
	382740.05	2202773.63	_____	5

полное наименование должности	подпись	инициалы, фамилия

М.П.

Выписка из Единого государственного реестра недвижимости об объекте недвижимости

Сведения о частях земельного участка

Земельный участок			
(вид объекта недвижимости)			
Лист № ___ Раздела **4.2**	Всего листов раздела **4.2:** ___	Всего разделов: **0**	Всего листов выписки: **2656**
21.03.2023 № КУВИ-001/2023-67368210			
Кадастровый номер:		**47:23:0000000:79**	

Номер точки	Координаты, м		Описание закрепления на местности	Средняя квадратическая погрешность определения координат характерных точек границы части земельного участка, м
	X	Y		
1	2	3	4	5
	382738.81	2202778.67	_____	5
	382741.95	2202776.75	_____	5
	382243.19	2203054.28	_____	5
	382246.31	2203052.38	_____	5
	382248.23	2203055.52	_____	5
	382245.1	2203057.41	_____	5
	382246.31	2203052.38	_____	5
	382627.67	2202848.8	_____	5
	382621.86	2202852.32	_____	5
	382618.65	2202847.02	_____	5
	382618.65	2202847.02	_____	5
	382624.9	2202843.35	_____	5
	382339.28	2202975.43	_____	5
	382337.18	2202982.29	_____	5
	382343.78	2202984.31	_____	5
	382339.28	2202975.43	_____	5
	382345.9	2202977.44	_____	5

полное наименование должности	подпись	инициалы, фамилия

М.П.

Выписка из Единого государственного реестра недвижимости об объекте недвижимости

Сведения о частях земельного участка

Земельный участок			
(вид объекта недвижимости)			
Лист № ___ Раздела **4.2**	Всего листов раздела **4.2:** ___	Всего разделов: **0**	Всего листов выписки: **2656**
21.03.2023 № КУВИ-001/2023-67368210			
Кадастровый номер:		**47:23:0000000:79**	

Номер точки	Координаты, м		Описание закрепления на местности	Средняя квадратическая погрешность определения координат характерных точек границы части земельного участка, м
	X	Y		
1	2	3	4	5
	382069.39	2203184.15	_____	5
	382078.1	2203189.02	_____	5
	382071.51	2203191.03	_____	5
	382075.98	2203182.13	_____	5
	382069.39	2203184.15	_____	5
	382048.15	2203179.66	_____	5
	382037.32	2203179.92	_____	5
	382042.57	2203174.26	_____	5
	382042.96	2203185.14	_____	5
	382048.15	2203179.66	_____	5
	382055.44	2203201.65	_____	5
	382055.74	2203209.61	_____	5
	382063.06	2203209.79	_____	5
	382063.14	2203201.73	_____	5
	382055.44	2203201.65	_____	5
	382309.56	2203113.76	_____	5
	382301.2	2203111.67	_____	5

полное наименование должности	подпись	инициалы, фамилия

М.П.

Выписка из Единого государственного реестра недвижимости об объекте недвижимости

Сведения о частях земельного участка

Земельный участок			
(вид объекта недвижимости)			
Лист № ___ Раздела **4.2**	Всего листов раздела **4.2:** ___	Всего разделов: **0**	Всего листов выписки: **2656**
21.03.2023 № КУВИ-001/2023-67368210			
Кадастровый номер:		**47:23:0000000:79**	

Номер точки	Координаты, м		Описание закрепления на местности	Средняя квадратическая погрешность определения координат характерных точек границы части земельного участка, м
	X	Y		
1	2	3	4	5
	382298.95	2203120.18	_____	5
	382307.3	2203122.25	_____	5
	382309.56	2203113.76	_____	5
	382451.23	2202900.17	_____	5
	382410.89	2202888.77	_____	5
	382419.3	2202859.01	_____	5
	382459.64	2202870.41	_____	5
	382419.3	2202859.01	_____	5
	382331.19	2203182.33	_____	5
	382322.79	2203212.1	_____	5
	382349.39	2203219.64	_____	5
	382363.12	2203223.49	_____	5
	382371.53	2203193.73	_____	5
	382331.19	2203182.33	_____	5
	382218.11	2203342.25	_____	5
	382213.87	2203332.59	_____	5
	382195.98	2203320.32	_____	5

полное наименование должности	подпись	инициалы, фамилия

М.П.

Выписка из Единого государственного реестра недвижимости об объекте недвижимости

Сведения о частях земельного участка

Земельный участок			
(вид объекта недвижимости)			
Лист № ___ Раздела **4.2**	Всего листов раздела **4.2:** ___	Всего разделов: **0**	Всего листов выписки: **2656**
21.03.2023 № КУВИ-001/2023-67368210			
Кадастровый номер:		**47:23:0000000:79**	

Номер точки	Координаты, м		Описание закрепления на местности	Средняя квадратическая погрешность определения координат характерных точек границы части земельного участка, м
	X	Y		
1	2	3	4	5
	382151.1	2203318.32	_____	5
	382173.82	2203317.55	_____	5
	382136.16	2203315.69	_____	5
	382105.86	2203304.29	_____	5
	382056.9	2203291	_____	5
	382034.48	2203285.22	_____	5
	382014.57	2203280.09	_____	5
	382002.57	2203274.92	_____	5
	381993.86	2203262.72	_____	5
	381993.32	2203252.92	_____	5
	381995.87	2203239.44	_____	5
	382005.57	2203225.45	_____	5
	382013.72	2203208.44	_____	5
	382013.8	2203211.81	_____	5
	382013.38	2203195.48	_____	5
	382009.82	2203182.35	_____	5
	381989.16	2203151.53	_____	5

полное наименование должности	подпись	инициалы, фамилия

М.П.

Выписка из Единого государственного реестра недвижимости об объекте недвижимости

Сведения о частях земельного участка

Земельный участок			
(вид объекта недвижимости)			
Лист № ___ Раздела **4.2**	Всего листов раздела **4.2:** ___	Всего разделов: **0**	Всего листов выписки: **2656**
21.03.2023 № КУВИ-001/2023-67368210			
Кадастровый номер:		**47:23:0000000:79**	

Номер точки	Координаты, м		Описание закрепления на местности	Средняя квадратическая погрешность определения координат характерных точек границы части земельного участка, м
	X	Y		
1	2	3	4	5
	382024.43	2203105.28	_____	5
	382014.49	2203133.25	_____	5
	382026.64	2203085.93	_____	5
	382018.97	2203056.22	_____	5
	382004.56	2203014.67	_____	5
	381997.68	2202975.11	_____	5
	381997.79	2202951.23	_____	5
	382000.49	2202919.86	_____	5
	382014.11	2202878.19	_____	5
	382118.63	2202761.31	_____	5
	382082.33	2202899.6	_____	5
	382142.56	2202697.74	_____	5
	382152.48	2202689.72	_____	5
	382162.35	2202672.22	_____	5
	382181.3	2202681.84	_____	5
	382365.7	2202792.52	_____	5
	382532.52	2202673.27	_____	5

полное наименование должности	подпись	инициалы, фамилия

М.П.

Выписка из Единого государственного реестра недвижимости об объекте недвижимости

Сведения о частях земельного участка

Земельный участок			
(вид объекта недвижимости)			
Лист № ___ Раздела **4.2**	Всего листов раздела **4.2:** ___	Всего разделов: **0**	Всего листов выписки: **2656**
21.03.2023 № КУВИ-001/2023-67368210			
Кадастровый номер:		**47:23:0000000:79**	

Номер точки	Координаты, м		Описание закрепления на местности	Средняя квадратическая погрешность определения координат характерных точек границы части земельного участка, м
	X	Y		
1	2	3	4	5
	382763.47	2202761.49	_____	5
	382539.42	2202657.16	_____	5
	382782.43	2202767.63	_____	5
	382808.61	2202765.08	_____	5
	382805.27	2202779.76	_____	5
	382684.6	2202926.95	_____	5
	382696.57	2202923.48	_____	5
	382454.07	2203145.43	_____	5
	382529.25	2203071.83	_____	5
	382347.97	2203238.42	_____	5
	382218.11	2203342.25	_____	5

полное наименование должности	подпись	инициалы, фамилия

М.П.

Выписка из Единого государственного реестра недвижимости об объекте недвижимости

Сведения о частях земельного участка

Земельный участок			
(вид объекта недвижимости)			
Лист № ___ Раздела **4.2**	Всего листов раздела **4.2:** ___	Всего разделов: **0**	Всего листов выписки: **2656**
21.03.2023 № КУВИ-001/2023-67368210			
Кадастровый номер:		**47:23:0000000:79**	

Сведения о характерных точках границы части (частей) земельного участка

Учетный номер части: 478

Система координат: МСК 47 зона 2

Номер точки	Координаты, м		Описание закрепления на местности	Средняя квадратическая погрешность определения координат характерных точек границы части земельного участка, м
	X	Y		
1	2	3	4	5
	373060.53	2188957.83	_____	5
	373061.07	2188955.24	_____	5
	373060.53	2188957.83	_____	5
	373058.48	2188954.69	_____	5
	373057.94	2188957.27	_____	5
	373406.55	2187310.02	_____	5
	373407.1	2187307.45	_____	5
	373404.51	2187306.89	_____	5
	373403.96	2187309.49	_____	5
	373406.55	2187310.02	_____	5
	373354.84	2187553.33	_____	5
	373355.39	2187550.76	_____	5
	373352.8	2187550.21	_____	5
	373352.24	2187552.8	_____	5
	373354.84	2187553.33	_____	5
	373009.42	2189199.11	_____	5

полное наименование должности	подпись	инициалы, фамилия

М.П.

Выписка из Единого государственного реестра недвижимости об объекте недвижимости

Сведения о частях земельного участка

Земельный участок			
(вид объекта недвижимости)			
Лист № ___ Раздела **4.2**	Всего листов раздела **4.2:** ___	Всего разделов: **0**	Всего листов выписки: **2656**
21.03.2023 № КУВИ-001/2023-67368210			
Кадастровый номер:		**47:23:0000000:79**	

Номер точки	Координаты, м		Описание закрепления на местности	Средняя квадратическая погрешность определения координат характерных точек границы части земельного участка, м
	X	Y		
1	2	3	4	5
	373009.98	2189196.54	_____	5
	373007.39	2189195.98	_____	5
	373006.82	2189198.57	_____	5
	373009.42	2189199.11	_____	5
	373207.12	2188255.55	_____	5
	373207.67	2188252.96	_____	5
	373205.08	2188252.42	_____	5
	373207.12	2188255.55	_____	5
	373204.54	2188255.04	_____	5
	372906.74	2189690.54	_____	5
	372906.2	2189693.15	_____	5
	372904.15	2189690.03	_____	5
	372903.6	2189692.6	_____	5
	372906.2	2189693.15	_____	5
	373452	2187091.89	_____	5
	373452.55	2187089.32	_____	5
	373452	2187091.89	_____	5

полное наименование должности	подпись	инициалы, фамилия

М.П.

Выписка из Единого государственного реестра недвижимости об объекте недвижимости

Сведения о частях земельного участка

Земельный участок			
(вид объекта недвижимости)			
Лист № ___ Раздела **4.2**	Всего листов раздела **4.2:** ___	Всего разделов: **0**	Всего листов выписки: **2656**
21.03.2023 № КУВИ-001/2023-67368210			
Кадастровый номер:		**47:23:0000000:79**	

Номер точки	Координаты, м		Описание закрепления на местности	Средняя квадратическая погрешность определения координат характерных точек границы части земельного участка, м
	X	Y		
1	2	3	4	5
	373449.39	2187091.36	_____	5
	373449.96	2187088.77	_____	5
	373503.41	2186847.16	_____	5
	373500.81	2186846.61	_____	5
	373503.96	2186844.56	_____	5
	373501.37	2186844.02	_____	5
	373503.41	2186847.16	_____	5
	373597.12	2186400.38	_____	5
	373593.99	2186402.44	_____	5
	373596.58	2186402.97	_____	5
	373596.58	2186402.97	_____	5
	373594.55	2186399.82	_____	5
	372958.1	2189445.12	_____	5
	372958.1	2189445.12	_____	5
	372955.49	2189444.56	_____	5
	372958.65	2189442.52	_____	5
	372956.05	2189441.99	_____	5

полное наименование должности	подпись	инициалы, фамилия

М.П.

Выписка из Единого государственного реестра недвижимости об объекте недвижимости

Сведения о частях земельного участка

Земельный участок			
(вид объекта недвижимости)			
Лист № ___ Раздела **4.2**	Всего листов раздела **4.2:** ___	Всего разделов: **0**	Всего листов выписки: **2656**
21.03.2023 № КУВИ-001/2023-67368210			
Кадастровый номер:		**47:23:0000000:79**	

Номер точки	Координаты, м		Описание закрепления на местности	Средняя квадратическая погрешность определения координат характерных точек границы части земельного участка, м
	X	Y		
1	2	3	4	5
	372860.08	2189913.11	_____	5
	372860.63	2189910.51	_____	5
	372858.04	2189909.96	_____	5
	372860.08	2189913.11	_____	5
	372857.48	2189912.55	_____	5
	373550.53	2186621.73	_____	5
	373550.53	2186621.73	_____	5
	373548.47	2186618.58	_____	5
	373551.06	2186619.11	_____	5
	373547.94	2186621.17	_____	5
	373309.09	2187768.93	_____	5
	373309.63	2187766.34	_____	5
	373307.04	2187765.78	_____	5
	373306.5	2187768.39	_____	5
	373309.09	2187768.93	_____	5
	373256.95	2188019.37	_____	5
	373257.49	2188016.76	_____	5

полное наименование должности	подпись	инициалы, фамилия

М.П.

Выписка из Единого государственного реестра недвижимости об объекте недвижимости

Сведения о частях земельного участка

Земельный участок			
(вид объекта недвижимости)			
Лист № ___ Раздела **4.2**	Всего листов раздела **4.2:** ___	Всего разделов: **0**	Всего листов выписки: **2656**
21.03.2023 № КУВИ-001/2023-67368210			
Кадастровый номер:		**47:23:0000000:79**	

Номер точки	Координаты, м		Описание закрепления на местности	Средняя квадратическая погрешность определения координат характерных точек границы части земельного участка, м
	X	Y		
1	2	3	4	5
	373254.89	2188016.22	_____	5
	373254.36	2188018.81	_____	5
	373256.95	2188019.37	_____	5
	373109.12	2188724.89	_____	5
	373109.68	2188722.3	_____	5
	373106.53	2188724.32	_____	5
	373107.07	2188721.73	_____	5
	373109.12	2188724.89	_____	5
	373156.7	2188484.1	_____	5
	373159.29	2188484.67	_____	5
	373158.76	2188487.26	_____	5
	373158.76	2188487.26	_____	5
	373156.15	2188486.72	_____	5
	382668.17	2191664.58	_____	5
	382670.96	2191664.23	_____	5
	382668.17	2191664.58	_____	5
	382670.9	2191661.5	_____	5

полное наименование должности	подпись	инициалы, фамилия

М.П.

Выписка из Единого государственного реестра недвижимости об объекте недвижимости

Сведения о частях земельного участка

Земельный участок			
(вид объекта недвижимости)			
Лист № ___ Раздела **4.2**	Всего листов раздела **4.2:** ___	Всего разделов: **0**	Всего листов выписки: **2656**
21.03.2023 № КУВИ-001/2023-67368210			
Кадастровый номер:		**47:23:0000000:79**	

Номер точки	Координаты, м		Описание закрепления на местности	Средняя квадратическая погрешность определения координат характерных точек границы части земельного участка, м
	X	Y		
1	2	3	4	5
	382667.89	2191661.8	_____	5
	373421.17	2186799.91	_____	5
	373422.47	2186794.33	_____	5
	373415.15	2186792.6	_____	5
	373421.17	2186799.91	_____	5
	373413.85	2186798.16	_____	5
	373506.68	2186393.49	_____	5
	373505.2	2186398.99	_____	5
	373497.92	2186397.09	_____	5
	373499.41	2186391.53	_____	5
	373505.2	2186398.99	_____	5
	373338.42	2187195.95	_____	5
	373331.03	2187194.47	_____	5
	373339.56	2187190.39	_____	5
	373338.42	2187195.95	_____	5
	373332.17	2187188.82	_____	5
	372920.7	2189195.29	_____	5

полное наименование должности	подпись	инициалы, фамилия

М.П.

Выписка из Единого государственного реестра недвижимости об объекте недвижимости

Сведения о частях земельного участка

Земельный участок			
(вид объекта недвижимости)			
Лист № ___ Раздела **4.2**	Всего листов раздела **4.2:** ___	Всего разделов: **0**	Всего листов выписки: **2656**
21.03.2023 № КУВИ-001/2023-67368210			
Кадастровый номер:		**47:23:0000000:79**	

Номер точки	Координаты, м		Описание закрепления на местности	Средняя квадратическая погрешность определения координат характерных точек границы части земельного участка, м
	X	Y		
1	2	3	4	5
	372921.63	2189189.69	_____	5
	372920.7	2189195.29	_____	5
	372914.09	2189188.51	_____	5
	372913.18	2189194.14	_____	5
	373086.28	2188401.31	_____	5
	373087.57	2188395.77	_____	5
	373078.91	2188399.58	_____	5
	373086.28	2188401.31	_____	5
	373080.2	2188394	_____	5
	372749.9	2189976.12	_____	5
	372758.64	2189972.37	_____	5
	372757.3	2189977.87	_____	5
	372751.22	2189970.56	_____	5
	372757.3	2189977.87	_____	5
	373002.62	2188802.4	_____	5
	373004.08	2188796.87	_____	5
	372996.75	2188794.94	_____	5

полное наименование должности	подпись	инициалы, фамилия

М.П.

Выписка из Единого государственного реестра недвижимости об объекте недвижимости

Сведения о частях земельного участка

Земельный участок			
(вид объекта недвижимости)			
Лист № ___ Раздела **4.2**	Всего листов раздела **4.2:** ___	Всего разделов: **0**	Всего листов выписки: **2656**
21.03.2023 № КУВИ-001/2023-67368210			
Кадастровый номер:		**47:23:0000000:79**	

Номер точки	Координаты, м		Описание закрепления на местности	Средняя квадратическая погрешность определения координат характерных точек границы части земельного участка, м
	X	Y		
1	2	3	4	5
	372995.27	2188800.44	_____	5
	373002.62	2188802.4	_____	5
	373254.52	2187597.33	_____	5
	373255.67	2187591.73	_____	5
	373248.23	2187590.18	_____	5
	373247.09	2187595.76	_____	5
	373254.52	2187597.33	_____	5
	373170.3	2187999.45	_____	5
	373171.37	2187993.86	_____	5
	373163.9	2187992.4	_____	5
	373162.81	2187997.98	_____	5
	373170.3	2187999.45	_____	5
	372837.29	2189596.29	_____	5
	372837.29	2189596.29	_____	5
	372829.74	2189595.14	_____	5
	372838.19	2189590.69	_____	5
	372830.63	2189589.52	_____	5

полное наименование должности	подпись	инициалы, фамилия

М.П.

Выписка из Единого государственного реестра недвижимости об объекте недвижимости

Сведения о частях земельного участка

Земельный участок			
(вид объекта недвижимости)			
Лист № ___ Раздела **4.2**	Всего листов раздела **4.2:** ___	Всего разделов: **0**	Всего листов выписки: **2656**
21.03.2023 № КУВИ-001/2023-67368210			
Кадастровый номер:		**47:23:0000000:79**	

Номер точки	Координаты, м		Описание закрепления на местности	Средняя квадратическая погрешность определения координат характерных точек границы части земельного участка, м
	X	Y		
1	2	3	4	5
	373328.87	2187535.21	_____	5
	373321.56	2187516.36	_____	5
	373328.02	2187536.07	_____	5
	373320.46	2187516.12	_____	5
	373305.93	2187530.24	_____	5
	373328.02	2187536.07	_____	5
	373306.4	2187531.38	_____	5
	373472.07	2186795.1	_____	5
	373486.24	2186779.94	_____	5
	373464.65	2186775.11	_____	5
	373486.67	2186781.11	_____	5
	373472.07	2186795.1	_____	5
	373470.99	2186794.87	_____	5
	373463.76	2186775.96	_____	5
	372951.83	2189348.09	_____	5
	372950.97	2189348.96	_____	5
	372944.11	2189329.38	_____	5

полное наименование должности	подпись	инициалы, фамилия

М.П.

Выписка из Единого государственного реестра недвижимости об объекте недвижимости

Сведения о частях земельного участка

Земельный участок			
(вид объекта недвижимости)			
Лист № ___ Раздела **4.2**	Всего листов раздела **4.2:** ___	Всего разделов: **0**	Всего листов выписки: **2656**
21.03.2023 № КУВИ-001/2023-67368210			
Кадастровый номер:		**47:23:0000000:79**	

Номер точки	Координаты, м		Описание закрепления на местности	Средняя квадратическая погрешность определения координат характерных точек границы части земельного участка, м
	X	Y		
1	2	3	4	5
	372943.01	2189329.17	_____	5
	372929.27	2189344.73	_____	5
	372928.79	2189343.59	_____	5
	372950.97	2189348.96	_____	5
	373257.91	2187876.54	_____	5
	373249.16	2187857.6	_____	5
	373257.06	2187877.42	_____	5
	373250.25	2187857.81	_____	5
	373235.37	2187873.1	_____	5
	373234.89	2187871.95	_____	5
	373257.06	2187877.42	_____	5
	373102.91	2188616.2	_____	5
	373096.33	2188596.5	_____	5
	373103.8	2188615.31	_____	5
	373095.24	2188596.26	_____	5
	373080.81	2188610.46	_____	5
	373081.29	2188611.59	_____	5

полное наименование должности	подпись	инициалы, фамилия

М.П.

Выписка из Единого государственного реестра недвижимости об объекте недвижимости

Сведения о частях земельного участка

Земельный участок			
(вид объекта недвижимости)			
Лист № ___ Раздела **4.2**	Всего листов раздела **4.2:** ___	Всего разделов: **0**	Всего листов выписки: **2656**
21.03.2023 № КУВИ-001/2023-67368210			
Кадастровый номер:		**47:23:0000000:79**	

Номер точки	Координаты, м		Описание закрепления на местности	Средняя квадратическая погрешность определения координат характерных точек границы части земельного участка, м
	X	Y		
1	2	3	4	5
	373102.91	2188616.2	_____	5
	373176.6	2188263.37	_____	5
	373177.45	2188262.51	_____	5
	373169.78	2188243.76	_____	5
	373154.9	2188259.09	_____	5
	373176.6	2188263.37	_____	5
	373168.7	2188243.55	_____	5
	373154.44	2188257.92	_____	5
	373028.08	2188977.88	_____	5
	373021.57	2188958.17	_____	5
	373028.95	2188977	_____	5
	373006	2188972.11	_____	5
	373020.47	2188957.93	_____	5
	373028.08	2188977.88	_____	5
	373006.47	2188973.26	_____	5
	373558.96	2186435.76	_____	5
	373550.95	2186417.18	_____	5

полное наименование должности	подпись	инициалы, фамилия

М.П.

Выписка из Единого государственного реестра недвижимости об объекте недвижимости

Сведения о частях земельного участка

Земельный участок			
(вид объекта недвижимости)			
Лист № ___ Раздела **4.2**	Всего листов раздела **4.2:** ___	Всего разделов: **0**	Всего листов выписки: **2656**
21.03.2023 № КУВИ-001/2023-67368210			
Кадастровый номер:		**47:23:0000000:79**	

Номер точки	Координаты, м		Описание закрепления на местности	Средняя квадратическая погрешность определения координат характерных точек границы части земельного участка, м
	X	Y		
1	2	3	4	5
	373558.1	2186436.67	_____	5
	373549.85	2186416.99	_____	5
	373535.85	2186431.57	_____	5
	373536.33	2186432.72	_____	5
	373558.1	2186436.67	_____	5
	373409.49	2187149.28	_____	5
	373395.31	2187163.68	_____	5
	373409.02	2187148.11	_____	5
	373386.42	2187144.81	_____	5
	373387.31	2187143.9	_____	5
	373394.22	2187163.5	_____	5
	373395.31	2187163.68	_____	5
	372872.96	2189722.27	_____	5
	372873.81	2189721.35	_____	5
	372866.1	2189702.64	_____	5
	372851.26	2189718.01	_____	5
	372865	2189702.42	_____	5

полное наименование должности	подпись	инициалы, фамилия

М.П.

Выписка из Единого государственного реестра недвижимости об объекте недвижимости

Сведения о частях земельного участка

Земельный участок			
(вид объекта недвижимости)			
Лист № ___ Раздела **4.2**	Всего листов раздела **4.2:** ___	Всего разделов: **0**	Всего листов выписки: **2656**
21.03.2023 № КУВИ-001/2023-67368210			
Кадастровый номер:		**47:23:0000000:79**	

Номер точки	Координаты, м		Описание закрепления на местности	Средняя квадратическая погрешность определения координат характерных точек границы части земельного участка, м
	X	Y		
1	2	3	4	5
	372850.77	2189716.87	_____	5
	372872.96	2189722.27	_____	5
	379127.94	2188311.18	_____	5
	379134.16	2188303.46	_____	5
	379095.27	2188271.86	_____	5
	379089.01	2188279.55	_____	5
	379127.94	2188311.18	_____	5
	380309.61	2192811.32	_____	5
	380359.11	2192803.34	_____	5
	380357.5	2192793.56	_____	5
	380308.03	2192801.51	_____	5
	380309.61	2192811.32	_____	5
	380336.12	2195113.97	_____	5
	380386.24	2195114.53	_____	5
	380386.36	2195104.61	_____	5
	380336.24	2195104.04	_____	5
	380336.12	2195113.97	_____	5

полное наименование должности	подпись	инициалы, фамилия

М.П.

Выписка из Единого государственного реестра недвижимости об объекте недвижимости

Сведения о частях земельного участка

Земельный участок			
(вид объекта недвижимости)			
Лист № ___ Раздела **4.2**	Всего листов раздела **4.2:** ___	Всего разделов: **0**	Всего листов выписки: **2656**
21.03.2023 № КУВИ-001/2023-67368210			
Кадастровый номер:		**47:23:0000000:79**	

Номер точки	Координаты, м		Описание закрепления на местности	Средняя квадратическая погрешность определения координат характерных точек границы части земельного участка, м
	X	Y		
1	2	3	4	5
	379069.76	2188629.27	_____	5
	379017.25	2188643.62	_____	5
	379070.5	2188639.84	_____	5
	379016.5	2188633.05	_____	5
	379017.25	2188643.62	_____	5
	380376.55	2194693.23	_____	5
	380378.27	2194662.38	_____	5
	380336.42	2194660.08	_____	5
	380334.72	2194690.94	_____	5
	380376.55	2194693.23	_____	5
	380371.04	2194204.02	_____	5
	380370.61	2194173.13	_____	5
	380328.7	2194173.76	_____	5
	380329.16	2194204.69	_____	5
	380329.16	2194204.69	_____	5
	379477.46	2190108.62	_____	5
	379506.91	2190065.66	_____	5

полное наименование должности	подпись	инициалы, фамилия

М.П.

Выписка из Единого государственного реестра недвижимости об объекте недвижимости

Сведения о частях земельного участка

Земельный участок			
(вид объекта недвижимости)			
Лист № ___ Раздела **4.2**	Всего листов раздела **4.2:** ___	Всего разделов: **0**	Всего листов выписки: **2656**
21.03.2023 № КУВИ-001/2023-67368210			
Кадастровый номер:		**47:23:0000000:79**	

Номер точки	Координаты, м		Описание закрепления на местности	Средняя квадратическая погрешность определения координат характерных точек границы части земельного участка, м
	X	Y		
1	2	3	4	5
	379477.46	2190108.62	_____	5
	379467.3	2190079.42	_____	5
	379517.03	2190094.85	_____	5
	379325.95	2189621.39	_____	5
	379366.11	2189609.47	_____	5
	379357.36	2189579.81	_____	5
	379317.18	2189591.75	_____	5
	379325.95	2189621.39	_____	5
	379902.27	2191477.71	_____	5
	379950.59	2191497.14	_____	5
	379910.02	2191507.64	_____	5
	379942.84	2191467.22	_____	5
	379910.02	2191507.64	_____	5
	380358.6	2193242.24	_____	5
	380359.82	2193211.36	_____	5
	380316.74	2193240.64	_____	5
	380317.91	2193209.73	_____	5

полное наименование должности	подпись	инициалы, фамилия

М.П.

Выписка из Единого государственного реестра недвижимости об объекте недвижимости

Сведения о частях земельного участка

Земельный участок			
(вид объекта недвижимости)			
Лист № ___ Раздела **4.2**	Всего листов раздела **4.2:** ___	Всего разделов: **0**	Всего листов выписки: **2656**
21.03.2023 № КУВИ-001/2023-67368210			
Кадастровый номер:		**47:23:0000000:79**	

Номер точки	Координаты, м		Описание закрепления на местности	Средняя квадратическая погрешность определения координат характерных точек границы части земельного участка, м
	X	Y		
1	2	3	4	5
	380358.6	2193242.24	_____	5
	379534.17	2188140.1	_____	5
	379534.17	2188140.1	_____	5
	379543.62	2188088.9	_____	5
	379561.96	2188126.58	_____	5
	379515.81	2188102.42	_____	5
	379612.98	2190546.66	_____	5
	379652.9	2190533.91	_____	5
	379643.52	2190504.45	_____	5
	379603.59	2190517.21	_____	5
	379612.98	2190546.66	_____	5
	380045.29	2191946.47	_____	5
	380085.98	2191936.41	_____	5
	380037.88	2191916.47	_____	5
	380078.59	2191906.4	_____	5
	380045.29	2191946.47	_____	5
	380737.02	2187588.98	_____	5

полное наименование должности	подпись	инициалы, фамилия

М.П.

Выписка из Единого государственного реестра недвижимости об объекте недвижимости 1300

Сведения о частях земельного участка

Земельный участок			
(вид объекта недвижимости)			
Лист № ___ Раздела **4.2**	Всего листов раздела **4.2:** ___	Всего разделов: **0**	Всего листов выписки: **2656**
21.03.2023 № КУВИ-001/2023-67368210			
Кадастровый номер:		**47:23:0000000:79**	

Номер точки	Координаты, м		Описание закрепления на местности	Средняя квадратическая погрешность определения координат характерных точек границы части земельного участка, м
	X	Y		
1	2	3	4	5
	380753.32	2187627.58	_____	5
	380724.86	2187639.63	_____	5
	380708.53	2187601.01	_____	5
	380724.86	2187639.63	_____	5
	379902.13	2187983.1	_____	5
	379931.44	2187973.21	_____	5
	379918.04	2187933.5	_____	5
	379902.13	2187983.1	_____	5
	379888.76	2187943.36	_____	5
	379173.05	2189124.58	_____	5
	379212.94	2189111.8	_____	5
	379203.53	2189082.35	_____	5
	379163.61	2189095.12	_____	5
	379173.05	2189124.58	_____	5
	380302.05	2187771.64	_____	5
	380318.24	2187810.31	_____	5
	380346.75	2187798.36	_____	5

полное наименование должности	подпись	инициалы, фамилия

М.П.

Выписка из Единого государственного реестра недвижимости об объекте недвижимости

Сведения о частях земельного участка

Земельный участок			
(вид объекта недвижимости)			
Лист № ___ Раздела **4.2**	Всего листов раздела **4.2:** ___	Всего разделов: **0**	Всего листов выписки: **2656**
21.03.2023 № КУВИ-001/2023-67368210			
Кадастровый номер:		**47:23:0000000:79**	

Номер точки	Координаты, м		Описание закрепления на местности	Средняя квадратическая погрешность определения координат характерных точек границы части земельного участка, м
	X	Y		
1	2	3	4	5
	380330.56	2187759.7	_____	5
	380318.24	2187810.31	_____	5
	380193.66	2192423.84	_____	5
	380233.78	2192411.65	_____	5
	380224.76	2192382.09	_____	5
	380184.66	2192394.27	_____	5
	380193.66	2192423.84	_____	5
	380324.05	2193694.86	_____	5
	380365.91	2193692.7	_____	5
	380364.35	2193661.84	_____	5
	380324.05	2193694.86	_____	5
	380322.47	2193663.97	_____	5
	379761.43	2191024.69	_____	5
	379800.95	2191010.82	_____	5
	379790.73	2190981.62	_____	5
	379751.17	2190995.52	_____	5
	379761.43	2191024.69	_____	5

полное наименование должности	подпись	инициалы, фамилия

М.П.

Выписка из Единого государственного реестра недвижимости об объекте недвижимости

Сведения о частях земельного участка

Земельный участок			
(вид объекта недвижимости)			
Лист № ___ Раздела **4.2**	Всего листов раздела **4.2:** ___	Всего разделов: **0**	Всего листов выписки: **2656**
21.03.2023 № КУВИ-001/2023-67368210			
Кадастровый номер:		**47:23:0000000:79**	

Номер точки	Координаты, м		Описание закрепления на местности	Средняя квадратическая погрешность определения координат характерных точек границы части земельного участка, м
	X	Y		
1	2	3	4	5
	380939.62	2195214.69	_____	5
	380158.5	2195107.58	_____	5
	379993.35	2195081.6	_____	5
	380064.64	2194876.75	_____	5
	380270.45	2194676.78	_____	5
	380236.57	2194762.31	_____	5
	380236.22	2194663.01	_____	5
	380197.82	2194591.07	_____	5
	380134.67	2194472	_____	5
	380042.49	2194301.95	_____	5
	379977.08	2194167.94	_____	5
	380019.54	2194254.88	_____	5
	379803.15	2193824.61	_____	5
	379867.18	2193926.53	_____	5
	379779.42	2193767.6	_____	5
	379818.97	2193758.84	_____	5
	379949.04	2193530.2	_____	5

полное наименование должности	подпись	инициалы, фамилия

М.П.

Выписка из Единого государственного реестра недвижимости об объекте недвижимости

Сведения о частях земельного участка

Земельный участок			
(вид объекта недвижимости)			
Лист № ___ Раздела **4.2**	Всего листов раздела **4.2:** ___	Всего разделов: **0**	Всего листов выписки: **2656**
21.03.2023 № КУВИ-001/2023-67368210			
Кадастровый номер:		**47:23:0000000:79**	

Номер точки	Координаты, м		Описание закрепления на местности	Средняя квадратическая погрешность определения координат характерных точек границы части земельного участка, м
	X	Y		
1	2	3	4	5
	379855.44	2193737.78	_____	5
	379913.74	2193684.73	_____	5
	379873.82	2193716.5	_____	5
	379763.4	2193224.96	_____	5
	379617.7	2192932.69	_____	5
	379284.2	2192297.2	_____	5
	379233.51	2192193.33	_____	5
	379453	2192620.1	_____	5
	379163.93	2192055.31	_____	5
	379170.55	2192064.07	_____	5
	378792.36	2192059.11	_____	5
	378818.56	2192058.62	_____	5
	378702.73	2192066.01	_____	5
	377881.89	2192125.72	_____	5
	378284.3	2192096.91	_____	5
	378594.52	2192075.46	_____	5
	377471.08	2192155.29	_____	5

полное наименование должности	подпись	инициалы, фамилия

М.П.

Выписка из Единого государственного реестра недвижимости об объекте недвижимости

Сведения о частях земельного участка

Земельный участок			
(вид объекта недвижимости)			
Лист № ___ Раздела **4.2**	Всего листов раздела **4.2:** ___	Всего разделов: **0**	Всего листов выписки: **2656**
21.03.2023 № КУВИ-001/2023-67368210			
Кадастровый номер:		**47:23:0000000:79**	

Номер точки	Координаты, м		Описание закрепления на местности	Средняя квадратическая погрешность определения координат характерных точек границы части земельного участка, м
	X	Y		
1	2	3	4	5
	377451.22	2192135.02	_____	5
	376979.48	2191398.38	_____	5
	374193.58	2190874.25	_____	5
	375354.75	2191088.15	_____	5
	373326.92	2190241.72	_____	5
	373060.83	2190131.3	_____	5
	372804.12	2190036.63	_____	5
	372810.39	2190030.4	_____	5
	372809.7	2190028.66	_____	5
	372787.54	2190024.03	_____	5
	372786.23	2190025.33	_____	5
	372788.43	2190030.89	_____	5
	372389.03	2189883.6	_____	5
	372428.86	2189784.92	_____	5
	372458.99	2189701.65	_____	5
	372505.79	2189534.18	_____	5
	372554.66	2189040.58	_____	5

полное наименование должности	подпись	инициалы, фамилия

М.П.

Выписка из Единого государственного реестра недвижимости об объекте недвижимости

Сведения о частях земельного участка

Земельный участок			
(вид объекта недвижимости)			
Лист № ___ Раздела **4.2**	Всего листов раздела **4.2:** ___	Всего разделов: **0**	Всего листов выписки: **2656**
21.03.2023 № КУВИ-001/2023-67368210			
Кадастровый номер:		**47:23:0000000:79**	

Номер точки	Координаты, м		Описание закрепления на местности	Средняя квадратическая погрешность определения координат характерных точек границы части земельного участка, м
	X	Y		
1	2	3	4	5
	372535.13	2189396.9	_____	5
	372554.75	2189220.29	_____	5
	372555.01	2188748.03	_____	5
	372555.37	2188474.74	_____	5
	372551.43	2188323.56	_____	5
	372551.04	2188031.26	_____	5
	372550.33	2187668.68	_____	5
	372542.88	2187310.3	_____	5
	372540.37	2187147.08	_____	5
	372538.61	2186889.84	_____	5
	372542.08	2186823.86	_____	5
	372538.04	2186859.6	_____	5
	372539.97	2187125.19	_____	5
	372548.73	2186738.71	_____	5
	372574.28	2186678.15	_____	5
	372600.22	2186623.44	_____	5
	372784.74	2186514.71	_____	5

полное наименование должности	подпись	инициалы, фамилия

М.П.

Выписка из Единого государственного реестра недвижимости об объекте недвижимости

Сведения о частях земельного участка

Земельный участок			
(вид объекта недвижимости)			
Лист № ___ Раздела **4.2**	Всего листов раздела **4.2:** ___	Всего разделов: **0**	Всего листов выписки: **2656**
21.03.2023 № КУВИ-001/2023-67368210			
Кадастровый номер:		**47:23:0000000:79**	

Номер точки	Координаты, м		Описание закрепления на местности	Средняя квадратическая погрешность определения координат характерных точек границы части земельного участка, м
	X	Y		
1	2	3	4	5
	372675.8	2186554.6	_____	5
	372820.62	2186504.1	_____	5
	373487.89	2186384.48	_____	5
	373088.86	2186426.05	_____	5
	373185.67	2186397.99	_____	5
	372886.14	2186485.1	_____	5
	373364.86	2186373.96	_____	5
	373632.08	2186397.46	_____	5
	373638.55	2186397.95	_____	5
	373764.42	2186392.25	_____	5
	373965.3	2186325.52	_____	5
	373833.07	2186383.83	_____	5
	374071.81	2186228.43	_____	5
	374140.29	2186132.15	_____	5
	374152.12	2186089.19	_____	5
	374179.96	2185864.3	_____	5
	374172.31	2186016.09	_____	5

полное наименование должности	подпись	инициалы, фамилия

М.П.

Выписка из Единого государственного реестра недвижимости об объекте недвижимости

Сведения о частях земельного участка

Земельный участок			
(вид объекта недвижимости)			
Лист № ___ Раздела **4.2**	Всего листов раздела **4.2:** ___	Всего разделов: **0**	Всего листов выписки: **2656**
21.03.2023 № КУВИ-001/2023-67368210			
Кадастровый номер:		**47:23:0000000:79**	

Номер точки	Координаты, м		Описание закрепления на местности	Средняя квадратическая погрешность определения координат характерных точек границы части земельного участка, м
	X	Y		
1	2	3	4	5
	374181.32	2185940.72	_____	5
	374226.58	2185566.2	_____	5
	374193.64	2185625.93	_____	5
	374178.24	2185761.43	_____	5
	374178.25	2185689.16	_____	5
	374329.31	2185454.08	_____	5
	374431.69	2185362.57	_____	5
	374555.83	2185251.63	_____	5
	374588.6	2185217.97	_____	5
	374738.71	2185284.18	_____	5
	374869.5	2185269.7	_____	5
	375912.33	2185070.37	_____	5
	376480.21	2184960.4	_____	5
	376849.52	2184949.49	_____	5
	377196.06	2184937.27	_____	5
	377389.45	2185396.36	_____	5
	377449.45	2185572.74	_____	5

полное наименование должности	подпись	инициалы, фамилия

М.П.

Выписка из Единого государственного реестра недвижимости об объекте недвижимости

Сведения о частях земельного участка

Земельный участок			
(вид объекта недвижимости)			
Лист № ___ Раздела **4.2**	Всего листов раздела **4.2:** ___	Всего разделов: **0**	Всего листов выписки: **2656**
21.03.2023 № КУВИ-001/2023-67368210			
Кадастровый номер:		**47:23:0000000:79**	

Номер точки	Координаты, м		Описание закрепления на местности	Средняя квадратическая погрешность определения координат характерных точек границы части земельного участка, м
	X	Y		
1	2	3	4	5
	377553.77	2185879.56	_____	5
	377772.16	2186506.02	_____	5
	378455.94	2186151.24	_____	5
	380499.79	2185654.18	_____	5
	380332.38	2185176.6	_____	5
	380655.82	2186174.63	_____	5
	380781.91	2186820.06	_____	5
	380930.46	2187579.32	_____	5
	380914.76	2187499.42	_____	5
	381054.21	2188163.35	_____	5
	381280.14	2189373.44	_____	5
	382581.25	2189634.31	_____	5
	382258.97	2189574.96	_____	5
	381173.11	2188826.56	_____	5
	382956.54	2189704.68	_____	5
	382983.93	2190471.88	_____	5
	383288.65	2190476.23	_____	5

полное наименование должности	подпись	инициалы, фамилия

М.П.

Выписка из Единого государственного реестра недвижимости об объекте недвижимости

Сведения о частях земельного участка

Земельный участок			
(вид объекта недвижимости)			
Лист № ___ Раздела **4.2**	Всего листов раздела **4.2:** ___	Всего разделов: **0**	Всего листов выписки: **2656**
21.03.2023 № КУВИ-001/2023-67368210			
Кадастровый номер:		**47:23:0000000:79**	

Номер точки	Координаты, м		Описание закрепления на местности	Средняя квадратическая погрешность определения координат характерных точек границы части земельного участка, м
	X	Y		
1	2	3	4	5
	383282.64	2191217.63	_____	5
	383109.96	2191231.19	_____	5
	383036.62	2191273.23	_____	5
	382706.46	2191479.26	_____	5
	382700.92	2191734.74	_____	5
	382856.79	2191957.98	_____	5
	382833.65	2191401.19	_____	5
	382698.04	2191963.03	_____	5
	382700.5	2191748.07	_____	5
	383587.39	2191924.56	_____	5
	382999.51	2191954.12	_____	5
	383140.07	2191949.54	_____	5
	383381.43	2191939.55	_____	5
	383290.65	2191945.71	_____	5
	383896.91	2191913.48	_____	5
	383887.18	2192173.82	_____	5
	383833.91	2191918.46	_____	5

полное наименование должности	подпись	инициалы, фамилия

М.П.

Выписка из Единого государственного реестра недвижимости об объекте недвижимости 1310

Сведения о частях земельного участка

Земельный участок			
(вид объекта недвижимости)			
Лист № ___ Раздела **4.2**	Всего листов раздела **4.2:** ___	Всего разделов: **0**	Всего листов выписки: **2656**
21.03.2023 № КУВИ-001/2023-67368210			
Кадастровый номер:		**47:23:0000000:79**	

Номер точки	Координаты, м		Описание закрепления на местности	Средняя квадратическая погрешность определения координат характерных точек границы части земельного участка, м
	X	Y		
1	2	3	4	5
	383724.81	2192173.99	_____	5
	383735.93	2192157.43	_____	5
	383702.44	2192187.13	_____	5
	383718.57	2192179.48	_____	5
	383674.91	2192187.54	_____	5
	383660.98	2192192.38	_____	5
	383646.06	2192206.2	_____	5
	383633.71	2192230.47	_____	5
	383611.46	2192288.46	_____	5
	383596.22	2192299.91	_____	5
	383585.98	2192330.19	_____	5
	383593.21	2192342.47	_____	5
	383590.74	2192351.48	_____	5
	383567.59	2192402.09	_____	5
	383573.31	2192407.6	_____	5
	383572.78	2192415.55	_____	5
	383564.51	2192416.31	_____	5

полное наименование должности	подпись	инициалы, фамилия

М.П.

Выписка из Единого государственного реестра недвижимости об объекте недвижимости

Сведения о частях земельного участка

Земельный участок			
(вид объекта недвижимости)			
Лист № ___ Раздела **4.2**	Всего листов раздела **4.2:** ___	Всего разделов: **0**	Всего листов выписки: **2656**
21.03.2023 № КУВИ-001/2023-67368210			
Кадастровый номер:		**47:23:0000000:79**	

Номер точки	Координаты, м		Описание закрепления на местности	Средняя квадратическая погрешность определения координат характерных точек границы части земельного участка, м
	X	Y		
1	2	3	4	5
	383559.48	2192429.3	_____	5
	383763.14	2192437.13	_____	5
	383867.01	2192439.37	_____	5
	383866.89	2192536.03	_____	5
	383504.32	2192525.57	_____	5
	383446.05	2192595.65	_____	5
	383480.91	2192561.34	_____	5
	383417.78	2192667.42	_____	5
	383422.85	2192618.07	_____	5
	383416.7	2192644.72	_____	5
	383488.88	2192688.19	_____	5
	383437.53	2192682.3	_____	5
	383460.3	2192687.88	_____	5
	383531.73	2192687.34	_____	5
	383510.33	2192685.78	_____	5
	383626.42	2192752.45	_____	5
	383575.73	2192706.51	_____	5

полное наименование должности	подпись	инициалы, фамилия

М.П.

Выписка из Единого государственного реестра недвижимости об объекте недвижимости

Сведения о частях земельного участка

Земельный участок			
(вид объекта недвижимости)			
Лист № ___ Раздела **4.2**	Всего листов раздела **4.2:** ___	Всего разделов: **0**	Всего листов выписки: **2656**
21.03.2023 № КУВИ-001/2023-67368210			
Кадастровый номер:		**47:23:0000000:79**	

Номер точки	Координаты, м		Описание закрепления на местности	Средняя квадратическая погрешность определения координат характерных точек границы части земельного участка, м
	X	Y		
1	2	3	4	5
	383612.45	2192821.68	_____	5
	383611.04	2192730.9	_____	5
	383628.89	2192775.15	_____	5
	383630.82	2192788.51	_____	5
	383525.49	2192898.76	_____	5
	383588.35	2192854.1	_____	5
	383564.41	2192877.18	_____	5
	383547.82	2192887	_____	5
	383505.26	2192913.24	_____	5
	383490.63	2192935.09	_____	5
	383485.32	2192955.04	_____	5
	383465.48	2192988.86	_____	5
	383384.54	2193093.4	_____	5
	383399.09	2193076.89	_____	5
	383433.51	2193024.53	_____	5
	383415.95	2193049.05	_____	5
	383367.94	2193102.54	_____	5

полное наименование должности	подпись	инициалы, фамилия

М.П.

Выписка из Единого государственного реестра недвижимости об объекте недвижимости

Сведения о частях земельного участка

Земельный участок			
(вид объекта недвижимости)			
Лист № ___ Раздела **4.2**	Всего листов раздела **4.2:** ___	Всего разделов: **0**	Всего листов выписки: **2656**
21.03.2023 № КУВИ-001/2023-67368210			
Кадастровый номер:		**47:23:0000000:79**	

Номер точки	Координаты, м		Описание закрепления на местности	Средняя квадратическая погрешность определения координат характерных точек границы части земельного участка, м
	X	Y		
1	2	3	4	5
	383338.56	2193109.57	_____	5
	383295.58	2193117.11	_____	5
	383260.52	2193121.37	_____	5
	383246.11	2193128.55	_____	5
	383231.57	2193145.74	_____	5
	383224.11	2193165.02	_____	5
	383218.6	2193196.98	_____	5
	383218.09	2193221.14	_____	5
	383211.14	2193245.6	_____	5
	383182.35	2193302.05	_____	5
	383149.86	2193381.42	_____	5
	383125.55	2193465.51	_____	5
	383144.08	2193435.03	_____	5
	383098.54	2193511.21	_____	5
	383086.07	2193528.04	_____	5
	383079.17	2193556.58	_____	5
	383069.49	2193602.25	_____	5

полное наименование должности	подпись	инициалы, фамилия

М.П.

Выписка из Единого государственного реестра недвижимости об объекте недвижимости

Сведения о частях земельного участка

Земельный участок			
(вид объекта недвижимости)			
Лист № ___ Раздела **4.2**	Всего листов раздела **4.2:** ___	Всего разделов: **0**	Всего листов выписки: **2656**
21.03.2023 № КУВИ-001/2023-67368210			
Кадастровый номер:		**47:23:0000000:79**	

Номер точки	Координаты, м		Описание закрепления на местности	Средняя квадратическая погрешность определения координат характерных точек границы части земельного участка, м
	X	Y		
1	2	3	4	5
	383069.16	2193603.76	_____	5
	383062.25	2193634.99	_____	5
	383054.13	2193652.21	_____	5
	383036.59	2193679.33	_____	5
	383029.92	2193694.56	_____	5
	383023.25	2193710.46	_____	5
	383015.67	2193738.37	_____	5
	382988.42	2193793.34	_____	5
	383006.03	2193761.57	_____	5
	382973.19	2193810.49	_____	5
	382950.73	2193832.87	_____	5
	382937.64	2193848.7	_____	5
	382928.79	2193866.59	_____	5
	382902.58	2193960.66	_____	5
	382906.85	2193945.6	_____	5
	382920.47	2193897.14	_____	5
	382870.84	2193978.51	_____	5

полное наименование должности	подпись	инициалы, фамилия

М.П.

Выписка из Единого государственного реестра недвижимости об объекте недвижимости

Сведения о частях земельного участка

Земельный участок			
(вид объекта недвижимости)			
Лист № ___ Раздела **4.2**	Всего листов раздела **4.2:** ___	Всего разделов: **0**	Всего листов выписки: **2656**
21.03.2023 № КУВИ-001/2023-67368210			
Кадастровый номер:		**47:23:0000000:79**	

Номер точки	Координаты, м		Описание закрепления на местности	Средняя квадратическая погрешность определения координат характерных точек границы части земельного участка, м
	X	Y		
1	2	3	4	5
	382862.58	2193979.97	_____	5
	382308.52	2194269.8	_____	5
	382309.53	2194404.03	_____	5
	382307.81	2194654.44	_____	5
	382311.23	2195103.07	_____	5
	382306.43	2194663.26	_____	5
	382226.89	2195044.44	_____	5
	381958.26	2194904.99	_____	5
	381840.88	2194955.83	_____	5
	381272.69	2194419.93	_____	5
	381575.37	2195089.53	_____	5
	381428.16	2194773.22	_____	5
	381668.52	2195033.14	_____	5
	381199.66	2194253.64	_____	5
	381081.61	2194311.09	_____	5
	380971.94	2195005.1	_____	5
	381031.01	2194616.11	_____	5

полное наименование должности	подпись	инициалы, фамилия

М.П.

Выписка из Единого государственного реестра недвижимости об объекте недвижимости

Сведения о частях земельного участка

Земельный участок			
(вид объекта недвижимости)			
Лист № ___ Раздела **4.2**	Всего листов раздела **4.2:** ___	Всего разделов: **0**	Всего листов выписки: **2656**
21.03.2023 № КУВИ-001/2023-67368210			
Кадастровый номер:		**47:23:0000000:79**	

Номер точки	Координаты, м		Описание закрепления на местности	Средняя квадратическая погрешность определения координат характерных точек границы части земельного участка, м
	X	Y		
1	2	3	4	5
	380943.32	2195186.28	_____	5
	380939.62	2195214.69	_____	5

полное наименование должности	подпись	инициалы, фамилия

М.П.

Выписка из Единого государственного реестра недвижимости об объекте недвижимости

Сведения о частях земельного участка

Земельный участок			
(вид объекта недвижимости)			
Лист № ___ Раздела **4.2**	Всего листов раздела **4.2:** ___	Всего разделов: **0**	Всего листов выписки: **2656**
21.03.2023 № КУВИ-001/2023-67368210			
Кадастровый номер:		**47:23:0000000:79**	

Сведения о характерных точках границы части (частей) земельного участка

Учетный номер части: 479

Система координат: МСК 47 зона 2

Номер точки	Координаты, м		Описание закрепления на местности	Средняя квадратическая погрешность определения координат характерных точек границы части земельного участка, м
	X	Y		
1	2	3	4	5
	376251.72	2194539.86	_____	5
	376246.89	2194492.62	_____	5
	376237.27	2194417.11	_____	5
	376436.5	2194217.05	_____	5
	376518.09	2194044.61	_____	5
	376463.04	2194021.06	_____	5
	376342.71	2194006.38	_____	5
	376196.22	2194000.01	_____	5
	376123.01	2193952.34	_____	5
	375647.12	2193349.69	_____	5
	376059.23	2193931.95	_____	5
	375809.76	2193607.7	_____	5
	375668.62	2193366.79	_____	5
	375987.16	2193881.04	_____	5
	375871.68	2192855.78	_____	5
	376366.8	2192826.97	_____	5

полное наименование должности	подпись	инициалы, фамилия

М.П.

Выписка из Единого государственного реестра недвижимости об объекте недвижимости

Сведения о частях земельного участка

Земельный участок			
(вид объекта недвижимости)			
Лист № ___ Раздела **4.2**	Всего листов раздела **4.2:** ___	Всего разделов: **0**	Всего листов выписки: **2656**
21.03.2023 № КУВИ-001/2023-67368210			
Кадастровый номер:		**47:23:0000000:79**	

Номер точки	Координаты, м		Описание закрепления на местности	Средняя квадратическая погрешность определения координат характерных точек границы части земельного участка, м
	X	Y		
1	2	3	4	5
	376696.01	2193142.04	_____	5
	375575.74	2193329.7	_____	5
	375423.03	2193082.88	_____	5
	375552.04	2193315.82	_____	5
	377078.07	2193603.3	_____	5
	376744.84	2193186.67	_____	5
	378080.66	2193937.22	_____	5
	377612.56	2193786.77	_____	5
	378120.55	2193944	_____	5
	378168.81	2194223.09	_____	5
	378141.98	2194079.23	_____	5
	378369.55	2194484.34	_____	5
	378284.05	2194329.26	_____	5
	378683.31	2194467.45	_____	5
	378742.59	2194441.71	_____	5
	378743.41	2194493.88	_____	5
	378759.08	2194643.18	_____	5

полное наименование должности	подпись	инициалы, фамилия

М.П.

Выписка из Единого государственного реестра недвижимости об объекте недвижимости

Сведения о частях земельного участка

Земельный участок			
(вид объекта недвижимости)			
Лист № ___ Раздела **4.2**	Всего листов раздела **4.2:** ___	Всего разделов: **0**	Всего листов выписки: **2656**
21.03.2023 № КУВИ-001/2023-67368210			
Кадастровый номер:		**47:23:0000000:79**	

Номер точки	Координаты, м		Описание закрепления на местности	Средняя квадратическая погрешность определения координат характерных точек границы части земельного участка, м
	X	Y		
1	2	3	4	5
	378749.72	2194559.88	_____	5
	378762.51	2194684.46	_____	5
	378763.78	2194689.33	_____	5
	378725.69	2194688.63	_____	5
	378693.06	2194672.7	_____	5
	378536.25	2194668.26	_____	5
	378498.48	2194693.37	_____	5
	378501.52	2194676.43	_____	5
	378510.72	2194805.4	_____	5
	378569.71	2194897.83	_____	5
	378531.92	2194893.15	_____	5
	378510.3	2194890.03	_____	5
	378439.7	2194862.61	_____	5
	378437.24	2194879.44	_____	5
	377297.38	2194697.38	_____	5
	376251.72	2194539.86	_____	5

полное наименование должности	подпись	инициалы, фамилия

М.П.

Выписка из Единого государственного реестра недвижимости об объекте недвижимости

Сведения о частях земельного участка

Земельный участок			
(вид объекта недвижимости)			
Лист № ___ Раздела **4.2**	Всего листов раздела **4.2:** ___	Всего разделов: **0**	Всего листов выписки: **2656**
21.03.2023 № КУВИ-001/2023-67368210			
Кадастровый номер:		**47:23:0000000:79**	

Сведения о характерных точках границы части (частей) земельного участка

Учетный номер части: 480

Система координат: МСК 47 зона 2

Номер точки	Координаты, м		Описание закрепления на местности	Средняя квадратическая погрешность определения координат характерных точек границы части земельного участка, м
	X	Y		
1	2	3	4	5
	372760.92	2184745.25	_____	_____
	372757.41	2184742	_____	_____
	372759.87	2184743.53	_____	_____
	372760.92	2184745.25	_____	_____
	370181.67	2184164.68	_____	_____
	370648.25	2184179.86	_____	_____
	370172.56	2184538.1	_____	_____
	370067.4	2184556.56	_____	_____
	369420.19	2184740.87	_____	_____
	370652.03	2184459.94	_____	_____
	369774.37	2184639.95	_____	_____
	369404.03	2184684.95	_____	_____
	370230.63	2184319.11	_____	_____
	370217.95	2184330.88	_____	_____
	370188.16	2184346.34	_____	_____
	370231.43	2184299.42	_____	_____

полное наименование должности	подпись	инициалы, фамилия

М.П.

Выписка из Единого государственного реестра недвижимости об объекте недвижимости

Сведения о частях земельного участка

Земельный участок			
(вид объекта недвижимости)			
Лист № ___ Раздела **4.2**	Всего листов раздела **4.2:** ___	Всего разделов: **0**	Всего листов выписки: **2656**
21.03.2023 № КУВИ-001/2023-67368210			
Кадастровый номер:		**47:23:0000000:79**	

Номер точки	Координаты, м		Описание закрепления на местности	Средняя квадратическая погрешность определения координат характерных точек границы части земельного участка, м
	X	Y		
1	2	3	4	5
	370181.67	2184164.68	_____	_____
	371997.28	2180661.15	_____	_____
	372777.84	2181881.66	_____	_____
	373167.9	2181868.28	_____	_____
	373270.31	2181864.8	_____	_____
	372001.52	2181737.74	_____	_____
	372002.45	2181904.28	_____	_____
	374085.67	2182008.3	_____	_____
	373934.03	2181532.06	_____	_____
	373274.24	2181762.55	_____	_____
	374101.96	2182035.66	_____	_____
	373743.37	2182820.48	_____	_____
	373283.65	2181516.12	_____	_____
	374332.08	2182294.88	_____	_____
	374058.39	2181922.58	_____	_____
	373884.13	2183393.88	_____	_____
	373543.39	2183016.42	_____	_____

полное наименование должности	подпись	инициалы, фамилия

М.П.

Выписка из Единого государственного реестра недвижимости об объекте недвижимости

Сведения о частях земельного участка

Земельный участок			
(вид объекта недвижимости)			
Лист № ___ Раздела **4.2**	Всего листов раздела **4.2:** ___	Всего разделов: **0**	Всего листов выписки: **2656**
21.03.2023 № КУВИ-001/2023-67368210			
Кадастровый номер:		**47:23:0000000:79**	

Номер точки	Координаты, м		Описание закрепления на местности	Средняя квадратическая погрешность определения координат характерных точек границы части земельного участка, м
	X	Y		
1	2	3	4	5
	373604.42	2183668.25	_____	_____
	373605.28	2184709.1	_____	_____
	373543.89	2184743.17	_____	_____
	372974.1	2184939.75	_____	_____
	372987.26	2184954.2	_____	_____
	373171	2184950.02	_____	_____
	373081.14	2184999.91	_____	_____
	372969.69	2184934.75	_____	_____
	372979.8	2184926.89	_____	_____
	373042.61	2184883.56	_____	_____
	373040.29	2184879.9	_____	_____
	373078.65	2184850.09	_____	_____
	373024.71	2184782.43	_____	_____
	372988.45	2184800.53	_____	_____
	372732.85	2184587.86	_____	_____
	372795.23	2184587.86	_____	_____
	372651.85	2184576.91	_____	_____

полное наименование должности	подпись	инициалы, фамилия

М.П.

Выписка из Единого государственного реестра недвижимости об объекте недвижимости

Сведения о частях земельного участка

Земельный участок			
(вид объекта недвижимости)			
Лист № ___ Раздела **4.2**	Всего листов раздела **4.2:** ___	Всего разделов: **0**	Всего листов выписки: **2656**
21.03.2023 № КУВИ-001/2023-67368210			
Кадастровый номер:		**47:23:0000000:79**	

Номер точки	Координаты, м		Описание закрепления на местности	Средняя квадратическая погрешность определения координат характерных точек границы части земельного участка, м
	X	Y		
1	2	3	4	5
	372650.13	2184587.87	_____	_____
	372644.45	2184587.87	_____	_____
	372630.76	2184627.67	_____	_____
	372639.78	2184653.75	_____	_____
	372631.56	2184706.03	_____	_____
	372684.89	2184707.59	_____	_____
	372712.45	2184714.14	_____	_____
	372662.36	2184713.23	_____	_____
	372727.49	2184724.72	_____	_____
	372688.06	2184714.9	_____	_____
	372735.48	2184728.41	_____	_____
	372639.2	2184713.62	_____	_____
	372607.32	2184722.72	_____	_____
	372620.49	2184716.63	_____	_____
	372600.62	2184731.15	_____	_____
	372599.33	2184741.56	_____	_____
	372601.91	2184747.31	_____	_____

полное наименование должности	подпись	инициалы, фамилия

М.П.

Выписка из Единого государственного реестра недвижимости об объекте недвижимости

Сведения о частях земельного участка

Земельный участок			
(вид объекта недвижимости)			
Лист № ___ Раздела **4.2**	Всего листов раздела **4.2:** ___	Всего разделов: **0**	Всего листов выписки: **2656**
21.03.2023 № КУВИ-001/2023-67368210			
Кадастровый номер:		**47:23:0000000:79**	

Номер точки	Координаты, м		Описание закрепления на местности	Средняя квадратическая погрешность определения координат характерных точек границы части земельного участка, м
	X	Y		
1	2	3	4	5
	372603.6	2184753.66	_____	_____
	372603.54	2184760.87	_____	_____
	372598.97	2184770.06	_____	_____
	372592.88	2184777.37	_____	_____
	372578.64	2184784.18	_____	_____
	372559.76	2184784.19	_____	_____
	372538.75	2184780.06	_____	_____
	372511.65	2184775.33	_____	_____
	372493.72	2184765.15	_____	_____
	372464.85	2184740.2	_____	_____
	372429.14	2184680.6	_____	_____
	372406.11	2184655.25	_____	_____
	372381.88	2184641.62	_____	_____
	372325.36	2184641.03	_____	_____
	372362.21	2184637.92	_____	_____
	372340.82	2184638.29	_____	_____
	372311.07	2184647.43	_____	_____

полное наименование должности	подпись	инициалы, фамилия

М.П.

Выписка из Единого государственного реестра недвижимости об объекте недвижимости

Сведения о частях земельного участка

Земельный участок			
(вид объекта недвижимости)			
Лист № ___ Раздела **4.2**	Всего листов раздела **4.2:** ___	Всего разделов: **0**	Всего листов выписки: **2656**
21.03.2023 № КУВИ-001/2023-67368210			
Кадастровый номер:		**47:23:0000000:79**	

Номер точки	Координаты, м		Описание закрепления на местности	Средняя квадратическая погрешность определения координат характерных точек границы части земельного участка, м
	X	Y		
1	2	3	4	5
	372224.81	2184765.83	_____	_____
	372297.59	2184664.24	_____	_____
	372256.56	2184728.74	_____	_____
	372198.86	2184788.65	_____	_____
	372170.59	2184798.26	_____	_____
	372136.65	2184804.26	_____	_____
	372094.93	2184810.73	_____	_____
	372054.44	2184806.71	_____	_____
	372040.35	2184809.07	_____	_____
	371992.31	2184819.66	_____	_____
	371934.55	2184814.3	_____	_____
	371883.71	2184795.66	_____	_____
	371839.71	2184784.26	_____	_____
	371788.33	2184783.01	_____	_____
	371762.1	2184780.69	_____	_____
	371745.13	2184779.9	_____	_____
	371729.98	2184776.2	_____	_____

полное наименование должности	подпись	инициалы, фамилия

М.П.

Выписка из Единого государственного реестра недвижимости об объекте недвижимости

Сведения о частях земельного участка

Земельный участок			
(вид объекта недвижимости)			
Лист № ___ Раздела **4.2**	Всего листов раздела **4.2:** ___	Всего разделов: **0**	Всего листов выписки: **2656**
21.03.2023 № КУВИ-001/2023-67368210			
Кадастровый номер:		**47:23:0000000:79**	

Номер точки	Координаты, м		Описание закрепления на местности	Средняя квадратическая погрешность определения координат характерных точек границы части земельного участка, м
	X	Y		
1	2	3	4	5
	371715.11	2184767.59	_____	_____
	371699.94	2184757.92	_____	_____
	371683.25	2184747.33	_____	_____
	371574.1	2184709.97	_____	_____
	371661.37	2184737.78	_____	_____
	371535.07	2184708.09	_____	_____
	371520.11	2184710.4	_____	_____
	371552.48	2184707.07	_____	_____
	371502.27	2184711	_____	_____
	371486.45	2184708.1	_____	_____
	371477.43	2184652.62	_____	_____
	371464.7	2184663.68	_____	_____
	371468.05	2184700.52	_____	_____
	371397.34	2184624.43	_____	_____
	371424.96	2184626.15	_____	_____
	371450.99	2184634.84	_____	_____
	371461.91	2184681.84	_____	_____

полное наименование должности	подпись	инициалы, фамилия

М.П.

Выписка из Единого государственного реестра недвижимости об объекте недвижимости

Сведения о частях земельного участка

Земельный участок			
(вид объекта недвижимости)			
Лист № ___ Раздела **4.2**	Всего листов раздела **4.2:** ___	Всего разделов: **0**	Всего листов выписки: **2656**
21.03.2023 № КУВИ-001/2023-67368210			
Кадастровый номер:		**47:23:0000000:79**	

Номер точки	Координаты, м		Описание закрепления на местности	Средняя квадратическая погрешность определения координат характерных точек границы части земельного участка, м
	X	Y		
1	2	3	4	5
	371376.24	2184625.29	_____	_____
	371349.2	2184630.96	_____	_____
	371333.07	2184639.62	_____	_____
	371300.94	2184662.82	_____	_____
	371293.48	2184679.22	_____	_____
	371287.7	2184700.48	_____	_____
	371270.18	2184724.29	_____	_____
	371256.81	2184737.31	_____	_____
	371242.62	2184747.32	_____	_____
	371233.09	2184752.37	_____	_____
	371201.82	2184759.85	_____	_____
	371214.94	2184758.03	_____	_____
	371226.76	2184755.68	_____	_____
	371175.56	2184759.43	_____	_____
	371162.46	2184761.25	_____	_____
	371139.82	2184768.71	_____	_____
	371128.42	2184774.66	_____	_____

полное наименование должности	подпись	инициалы, фамилия

М.П.

Выписка из Единого государственного реестра недвижимости об объекте недвижимости

Сведения о частях земельного участка

Земельный участок			
(вид объекта недвижимости)			
Лист № ___ Раздела **4.2**	Всего листов раздела **4.2:** ___	Всего разделов: **0**	Всего листов выписки: **2656**
21.03.2023 № КУВИ-001/2023-67368210			
Кадастровый номер:		**47:23:0000000:79**	

Номер точки	Координаты, м		Описание закрепления на местности	Средняя квадратическая погрешность определения координат характерных точек границы части земельного участка, м
	X	Y		
1	2	3	4	5
	371113.91	2184801.24	_____	_____
	371107.96	2184851.02	_____	_____
	371107.97	2184836.92	_____	_____
	371109.32	2184820.01	_____	_____
	371112.8	2184889.23	_____	_____
	371108.09	2184924.35	_____	_____
	371111.81	2184910.95	_____	_____
	371066.1	2184943.26	_____	_____
	371098.43	2184934.84	_____	_____
	371049.72	2184954.2	_____	_____
	371032.98	2184966.75	_____	_____
	370952.68	2185041.7	_____	_____
	370897.28	2185091.79	_____	_____
	370802.24	2185163.59	_____	_____
	370593.59	2185266.11	_____	_____
	370852.5	2185129.14	_____	_____
	370750.77	2185190.66	_____	_____

полное наименование должности	подпись	инициалы, фамилия

М.П.

Выписка из Единого государственного реестра недвижимости об объекте недвижимости

Сведения о частях земельного участка

Земельный участок			
(вид объекта недвижимости)			
Лист № ___ Раздела **4.2**	Всего листов раздела **4.2:** ___	Всего разделов: **0**	Всего листов выписки: **2656**
21.03.2023 № КУВИ-001/2023-67368210			
Кадастровый номер:		**47:23:0000000:79**	

Номер точки	Координаты, м		Описание закрепления на местности	Средняя квадратическая погрешность определения координат характерных точек границы части земельного участка, м
	X	Y		
1	2	3	4	5
	370660.47	2185236.87	_____	_____
	370563.31	2185278.09	_____	_____
	370546.64	2185281.8	_____	_____
	370523.19	2185282.2	_____	_____
	370486.75	2185278.3	_____	_____
	370509.53	2185281.53	_____	_____
	370417.98	2185268.12	_____	_____
	370443.25	2185267.74	_____	_____
	370389.92	2185273.49	_____	_____
	370349.95	2185286.83	_____	_____
	370321.92	2185300.39	_____	_____
	370309.57	2185304.34	_____	_____
	370301.93	2185304.33	_____	_____
	370299.12	2185299.73	_____	_____
	370296.35	2185289.63	_____	_____
	370296.34	2185271.68	_____	_____
	370304.4	2185254.86	_____	_____

полное наименование должности	подпись	инициалы, фамилия

М.П.

Выписка из Единого государственного реестра недвижимости об объекте недвижимости

Сведения о частях земельного участка

Земельный участок			
(вид объекта недвижимости)			
Лист № ___ Раздела **4.2**	Всего листов раздела **4.2:** ___	Всего разделов: **0**	Всего листов выписки: **2656**
21.03.2023 № КУВИ-001/2023-67368210			
Кадастровый номер:		**47:23:0000000:79**	

Номер точки	Координаты, м		Описание закрепления на местности	Средняя квадратическая погрешность определения координат характерных точек границы части земельного участка, м
	X	Y		
1	2	3	4	5
	370307.88	2185249.22	_____	_____
	370321.58	2185223.32	_____	_____
	370308.57	2185230.72	_____	_____
	370325.85	2185156.61	_____	_____
	370329.98	2185178.09	_____	_____
	370330.35	2185214.24	_____	_____
	370333.12	2185199.86	_____	_____
	370319.82	2185142.8	_____	_____
	370314.1	2185137.42	_____	_____
	370305.36	2185134.07	_____	_____
	370301.91	2185138.12	_____	_____
	370296.89	2185147.66	_____	_____
	370295.77	2185155.9	_____	_____
	370295.02	2185168.15	_____	_____
	370299.77	2185188.28	_____	_____
	370300.28	2185198.41	_____	_____
	370298.41	2185209.52	_____	_____

полное наименование должности	подпись	инициалы, фамилия

М.П.

Выписка из Единого государственного реестра недвижимости об объекте недвижимости

Сведения о частях земельного участка

Земельный участок			
(вид объекта недвижимости)			
Лист № ___ Раздела **4.2**	Всего листов раздела **4.2:** ___	Всего разделов: **0**	Всего листов выписки: **2656**
21.03.2023 № КУВИ-001/2023-67368210			
Кадастровый номер:		**47:23:0000000:79**	

Номер точки	Координаты, м		Описание закрепления на местности	Средняя квадратическая погрешность определения координат характерных точек границы части земельного участка, м
	X	Y		
1	2	3	4	5
	370291.01	2185222.9	_____	_____
	370280.12	2185235.05	_____	_____
	370269.5	2185247.54	_____	_____
	370263.36	2185268.29	_____	_____
	370262.14	2185279.82	_____	_____
	370262.73	2185314.15	_____	_____
	370252.93	2185347.46	_____	_____
	370260.02	2185328.43	_____	_____
	370241	2185357.45	_____	_____
	370226.19	2185364.06	_____	_____
	370206.54	2185370.44	_____	_____
	370181.15	2185374.68	_____	_____
	370155.11	2185381.61	_____	_____
	370123.48	2185398.52	_____	_____
	370095.91	2185419.17	_____	_____
	370082.7	2185433.37	_____	_____
	370070.02	2185455.69	_____	_____

полное наименование должности	подпись	инициалы, фамилия

М.П.

Выписка из Единого государственного реестра недвижимости об объекте недвижимости

Сведения о частях земельного участка

Земельный участок			
(вид объекта недвижимости)			
Лист № ___ Раздела **4.2**	Всего листов раздела **4.2:** ___	Всего разделов: **0**	Всего листов выписки: **2656**
21.03.2023 № КУВИ-001/2023-67368210			
Кадастровый номер:		**47:23:0000000:79**	

Номер точки	Координаты, м		Описание закрепления на местности	Средняя квадратическая погрешность определения координат характерных точек границы части земельного участка, м
	X	Y		
1	2	3	4	5
	370061.6	2185475.65	_____	_____
	370059.4	2185497.86	_____	_____
	370056.86	2185577.9	_____	_____
	370052.61	2185591.82	_____	_____
	370041.93	2185606.05	_____	_____
	370036.21	2185608.46	_____	_____
	370026.25	2185610.3	_____	_____
	370011.83	2185608.72	_____	_____
	369998.27	2185601.1	_____	_____
	369989.54	2185594.81	_____	_____
	369982.26	2185592.22	_____	_____
	369974.13	2185594.06	_____	_____
	369964.74	2185599.01	_____	_____
	369917.56	2185650.76	_____	_____
	369897.39	2185677.71	_____	_____
	369895.66	2185693.33	_____	_____
	369892.57	2185727.67	_____	_____

полное наименование должности	подпись	инициалы, фамилия

М.П.

Выписка из Единого государственного реестра недвижимости об объекте недвижимости

Сведения о частях земельного участка

Земельный участок			
(вид объекта недвижимости)			
Лист № ___ Раздела **4.2**	Всего листов раздела **4.2:** ___	Всего разделов: **0**	Всего листов выписки: **2656**
21.03.2023 № КУВИ-001/2023-67368210			
Кадастровый номер:		**47:23:0000000:79**	

Номер точки	Координаты, м		Описание закрепления на местности	Средняя квадратическая погрешность определения координат характерных точек границы части земельного участка, м
	X	Y		
1	2	3	4	5
	369846.76	2185781.31	_____	_____
	369887.32	2185744.07	_____	_____
	369879.98	2185754	_____	_____
	369802.41	2185822.17	_____	_____
	369768.18	2185849.76	_____	_____
	369715.21	2185887.67	_____	_____
	369736.4	2185871.11	_____	_____
	369678.72	2185894.43	_____	_____
	369597.53	2185923.56	_____	_____
	369558.05	2185943.04	_____	_____
	369544.27	2185951.15	_____	_____
	369538.3	2185959.63	_____	_____
	369532.21	2185976.28	_____	_____
	369529.87	2185988.27	_____	_____
	369527.73	2186003.37	_____	_____
	369528.51	2186018.93	_____	_____
	369530.61	2186041.58	_____	_____

полное наименование должности	подпись	инициалы, фамилия

М.П.

Выписка из Единого государственного реестра недвижимости об объекте недвижимости

Сведения о частях земельного участка

Земельный участок			
(вид объекта недвижимости)			
Лист № ___ Раздела **4.2**	Всего листов раздела **4.2:** ___	Всего разделов: **0**	Всего листов выписки: **2656**
21.03.2023 № КУВИ-001/2023-67368210			
Кадастровый номер:		**47:23:0000000:79**	

Номер точки	Координаты, м		Описание закрепления на местности	Средняя квадратическая погрешность определения координат характерных точек границы части земельного участка, м
	X	Y		
1	2	3	4	5
	369535.33	2186057.77	_____	_____
	369543.25	2186076.34	_____	_____
	369546.65	2186083.27	_____	_____
	369545.98	2186090.42	_____	_____
	369542.91	2186093.19	_____	_____
	369530.94	2186095.37	_____	_____
	369493.64	2186087.3	_____	_____
	369446.62	2186081.59	_____	_____
	369420.31	2186088.87	_____	_____
	369393.99	2186108.84	_____	_____
	369365.4	2186125.64	_____	_____
	369341.51	2186127.5	_____	_____
	369312.96	2186130.87	_____	_____
	369289.95	2186140.9	_____	_____
	369280.28	2186152.86	_____	_____
	369271.96	2186164.83	_____	_____
	369253.42	2186180.83	_____	_____

полное наименование должности	подпись	инициалы, фамилия

М.П.

Выписка из Единого государственного реестра недвижимости об объекте недвижимости

Сведения о частях земельного участка

Земельный участок			
(вид объекта недвижимости)			
Лист № ___ Раздела **4.2**	Всего листов раздела **4.2:** ___	Всего разделов: **0**	Всего листов выписки: **2656**
21.03.2023 № КУВИ-001/2023-67368210			
Кадастровый номер:		**47:23:0000000:79**	

Номер точки	Координаты, м		Описание закрепления на местности	Средняя квадратическая погрешность определения координат характерных точек границы части земельного участка, м
	X	Y		
1	2	3	4	5
	369239.72	2186195.41	_____	_____
	369228.04	2186202.55	_____	_____
	369202	2186202.28	_____	_____
	369183.18	2186195.15	_____	_____
	369162.37	2186198.25	_____	_____
	369153.8	2186203.65	_____	_____
	369129.42	2186222.91	_____	_____
	369123.92	2186233.86	_____	_____
	369121.97	2186256.36	_____	_____
	369124.2	2186275.48	_____	_____
	369120.33	2186293.09	_____	_____
	369112.75	2186311.76	_____	_____
	369091.8	2186330.61	_____	_____
	369081.4	2186350.84	_____	_____
	369064.34	2186366.88	_____	_____
	369040.54	2186370.23	_____	_____
	369018.72	2186363.37	_____	_____

полное наименование должности	подпись	инициалы, фамилия

М.П.

Выписка из Единого государственного реестра недвижимости об объекте недвижимости

Сведения о частях земельного участка

Земельный участок			
(вид объекта недвижимости)			
Лист № ___ Раздела **4.2**	Всего листов раздела **4.2:** ___	Всего разделов: **0**	Всего листов выписки: **2656**
21.03.2023 № КУВИ-001/2023-67368210			
Кадастровый номер:		**47:23:0000000:79**	

Номер точки	Координаты, м		Описание закрепления на местности	Средняя квадратическая погрешность определения координат характерных точек границы части земельного участка, м
	X	Y		
1	2	3	4	5
	369002.67	2186335.52	_____	_____
	368995.5	2186318.03	_____	_____
	368988.07	2186298.78	_____	_____
	368977.65	2186289.42	_____	_____
	368960.89	2186279.04	_____	_____
	368950.64	2186268.14	_____	_____
	368943.22	2186254.85	_____	_____
	368937.21	2186246.97	_____	_____
	368937.86	2186227.3	_____	_____
	368945.56	2186197.78	_____	_____
	368937.21	2186208.43	_____	_____
	368957.97	2186193.24	_____	_____
	368962.97	2186183.81	_____	_____
	368955.98	2186167.95	_____	_____
	368949.64	2186151.65	_____	_____
	368937.84	2186143.37	_____	_____
	368933.23	2186131.78	_____	_____

полное наименование должности	подпись	инициалы, фамилия

М.П.

Выписка из Единого государственного реестра недвижимости об объекте недвижимости

Сведения о частях земельного участка

Земельный участок			
(вид объекта недвижимости)			
Лист № ___ Раздела **4.2**	Всего листов раздела **4.2:** ___	Всего разделов: **0**	Всего листов выписки: **2656**
21.03.2023 № КУВИ-001/2023-67368210			
Кадастровый номер:		**47:23:0000000:79**	

Номер точки	Координаты, м		Описание закрепления на местности	Средняя квадратическая погрешность определения координат характерных точек границы части земельного участка, м
	X	Y		
1	2	3	4	5
	368898.17	2185961.56	_____	_____
	368873.8	2185841.7	_____	_____
	369062.93	2185407.94	_____	_____
	368838.1	2185669.77	_____	_____
	369210.09	2185236.47	_____	_____
	369175.31	2185144.05	_____	_____
	369212.25	2185090.82	_____	_____
	369241.54	2185076.67	_____	_____
	369277.32	2185051.84	_____	_____
	369298.5	2185028.15	_____	_____
	369327.99	2184996.54	_____	_____
	369343.05	2184973.16	_____	_____
	369353.31	2184951.97	_____	_____
	369367.4	2184931.77	_____	_____
	369369.89	2184911.06	_____	_____
	369361.1	2184873.3	_____	_____
	369346.68	2184847.48	_____	_____

полное наименование должности	подпись	инициалы, фамилия

М.П.

Выписка из Единого государственного реестра недвижимости об объекте недвижимости

Сведения о частях земельного участка

Земельный участок			
(вид объекта недвижимости)			
Лист № ___ Раздела **4.2**	Всего листов раздела **4.2:** ___	Всего разделов: **0**	Всего листов выписки: **2656**
21.03.2023 № КУВИ-001/2023-67368210			
Кадастровый номер:		**47:23:0000000:79**	

Номер точки	Координаты, м		Описание закрепления на местности	Средняя квадратическая погрешность определения координат характерных точек границы части земельного участка, м
	X	Y		
1	2	3	4	5
	369288.74	2184834.17	_____	_____
	369239.58	2184814.66	_____	_____
	369203.84	2184799.77	_____	_____
	369178.76	2184781.9	_____	_____
	369136.39	2184763.21	_____	_____
	369059.7	2184681.44	_____	_____
	369034	2184656.45	_____	_____
	369003.67	2184594.08	_____	_____
	369004.63	2184559.82	_____	_____
	369000.58	2184538.6	_____	_____
	368986.85	2184498.41	_____	_____
	368983.03	2184440.57	_____	_____
	368992.97	2184380.62	_____	_____
	368979.95	2184254.08	_____	_____
	368983.15	2184300.03	_____	_____
	368990.02	2184208.64	_____	_____
	368996.91	2184175.7	_____	_____

полное наименование должности	подпись	инициалы, фамилия

М.П.

Выписка из Единого государственного реестра недвижимости об объекте недвижимости

Сведения о частях земельного участка

Земельный участок			
(вид объекта недвижимости)			
Лист № ___ Раздела **4.2**	Всего листов раздела **4.2:** ___	Всего разделов: **0**	Всего листов выписки: **2656**
21.03.2023 № КУВИ-001/2023-67368210			
Кадастровый номер:		**47:23:0000000:79**	

Номер точки	Координаты, м		Описание закрепления на местности	Средняя квадратическая погрешность определения координат характерных точек границы части земельного участка, м
	X	Y		
1	2	3	4	5
	369030.56	2184127.32	_____	_____
	369070.61	2184080.38	_____	_____
	369149	2183980.65	_____	_____
	369230.82	2183871.88	_____	_____
	369242.33	2183858.28	_____	_____
	369260.57	2183836.94	_____	_____
	369254.37	2183771.81	_____	_____
	369262.51	2183790.05	_____	_____
	369248.19	2183749.36	_____	_____
	369212.7	2183672.6	_____	_____
	369209.76	2183620.56	_____	_____
	369209.77	2183647.76	_____	_____
	369211.2	2183599.63	_____	_____
	369213.61	2183580.85	_____	_____
	369221.07	2183549.8	_____	_____
	369234.54	2183509.37	_____	_____
	369261.73	2183473.99	_____	_____

полное наименование должности	подпись	инициалы, фамилия

М.П.

Выписка из Единого государственного реестра недвижимости об объекте недвижимости

Сведения о частях земельного участка

Земельный участок			
(вид объекта недвижимости)			
Лист № ___ Раздела **4.2**	Всего листов раздела **4.2:** ___	Всего разделов: **0**	Всего листов выписки: **2656**
21.03.2023 № КУВИ-001/2023-67368210			
Кадастровый номер:		**47:23:0000000:79**	

Номер точки	Координаты, м		Описание закрепления на местности	Средняя квадратическая погрешность определения координат характерных точек границы части земельного участка, м
	X	Y		
1	2	3	4	5
	369285.08	2183449.95	_____	_____
	369318.05	2183406.37	_____	_____
	369346.36	2183327.66	_____	_____
	369362.55	2183253.38	_____	_____
	369357.15	2183283.17	_____	_____
	369364.74	2183233.97	_____	_____
	369362.53	2183213.37	_____	_____
	369372.24	2183131.3	_____	_____
	369377.21	2183090.44	_____	_____
	369373.59	2183064.95	_____	_____
	369359.64	2183033.24	_____	_____
	369302.07	2182904.14	_____	_____
	369228.04	2182818.82	_____	_____
	369189.26	2182573.27	_____	_____
	369217.34	2182803.1	_____	_____
	369231.01	2182518.33	_____	_____
	369299.07	2182428.87	_____	_____

полное наименование должности	подпись	инициалы, фамилия

М.П.

Выписка из Единого государственного реестра недвижимости об объекте недвижимости

Сведения о частях земельного участка

Земельный участок			
(вид объекта недвижимости)			
Лист № ___ Раздела **4.2**	Всего листов раздела **4.2:** ___	Всего разделов: **0**	Всего листов выписки: **2656**
21.03.2023 № КУВИ-001/2023-67368210			
Кадастровый номер:		**47:23:0000000:79**	

Номер точки	Координаты, м		Описание закрепления на местности	Средняя квадратическая погрешность определения координат характерных точек границы части земельного участка, м
	X	Y		
1	2	3	4	5
	369357.03	2182287.33	_____	_____
	369144.13	2181459.22	_____	_____
	369092.73	2181236.8	_____	_____
	368980.07	2180442.06	_____	_____
	369063.08	2180432.65	_____	_____
	369006.39	2180438.28	_____	_____
	370157.51	2180400.23	_____	_____
	370153.2	2180656.69	_____	_____
	370564.21	2180652.83	_____	_____
	370675.71	2180651.78	_____	_____
	371997.28	2180661.15	_____	_____

полное наименование должности	подпись	инициалы, фамилия

М.П.

Выписка из Единого государственного реестра недвижимости об объекте недвижимости

Сведения о частях земельного участка

Земельный участок			
(вид объекта недвижимости)			
Лист № ___ Раздела **4.2**	Всего листов раздела **4.2:** ___	Всего разделов: **0**	Всего листов выписки: **2656**
21.03.2023 № КУВИ-001/2023-67368210			
Кадастровый номер:		**47:23:0000000:79**	

Сведения о характерных точках границы части (частей) земельного участка

Учетный номер части: 481

Система координат: МСК 47 зона 2

Номер точки	Координаты, м		Описание закрепления на местности	Средняя квадратическая погрешность определения координат характерных точек границы части земельного участка, м
	X	Y		
1	2	3	4	5
	370580.96	2192102.25	_____	5
	370639.04	2192145.8	_____	5
	370574.17	2192152.06	_____	5
	370580.96	2192102.25	_____	5
	370567.65	2192178.55	_____	5

полное наименование должности	подпись	инициалы, фамилия

М.П.

Выписка из Единого государственного реестра недвижимости об объекте недвижимости

Сведения о частях земельного участка

Земельный участок			
(вид объекта недвижимости)			
Лист № ___ Раздела **4.2**	Всего листов раздела **4.2:** ___	Всего разделов: **0**	Всего листов выписки: **2656**
21.03.2023 № КУВИ-001/2023-67368210			
Кадастровый номер:		**47:23:0000000:79**	

Сведения о характерных точках границы части (частей) земельного участка

Учетный номер части: 482

Система координат: МСК 47 зона 2

Номер точки	Координаты, м		Описание закрепления на местности	Средняя квадратическая погрешность определения координат характерных точек границы части земельного участка, м
	X	Y		
1	2	3	4	5
	383302.26	2199744.68	_____	5
	383280.3	2199739.09	_____	5
	383210.85	2199699.53	_____	5
	383153.73	2199629.9	_____	5
	383093.54	2199608.28	_____	5
	383080.98	2199574.87	_____	5
	383085.5	2199548.26	_____	5
	383071.34	2199542.71	_____	5
	382889.62	2199598.25	_____	5
	382604.86	2199683.77	_____	5
	382621.42	2199686.97	_____	5
	382534	2199536.82	_____	5
	382527.08	2199481.57	_____	5
	382471.09	2199401.67	_____	5
	382501.26	2199421.28	_____	5
	382408.45	2199273.45	_____	5

полное наименование должности	подпись	инициалы, фамилия

М.П.

Выписка из Единого государственного реестра недвижимости об объекте недвижимости

Сведения о частях земельного участка

Земельный участок			
(вид объекта недвижимости)			
Лист № ___ Раздела **4.2**	Всего листов раздела **4.2:** ___	Всего разделов: **0**	Всего листов выписки: **2656**
21.03.2023 № КУВИ-001/2023-67368210			
Кадастровый номер:		**47:23:0000000:79**	

Номер точки	Координаты, м		Описание закрепления на местности	Средняя квадратическая погрешность определения координат характерных точек границы части земельного участка, м
	X	Y		
1	2	3	4	5
	382321.11	2199241.94	_____	5
	382281.15	2199256.79	_____	5
	382265.9	2199286.83	_____	5
	382257.35	2199344.82	_____	5
	382137.43	2199339.45	_____	5
	382126.05	2199327.87	_____	5
	382153.85	2199347.83	_____	5
	382239.97	2199357.63	_____	5
	382115.76	2199299.35	_____	5
	382116.53	2199266.82	_____	5
	382108.64	2199209.54	_____	5
	382130.37	2199159.81	_____	5
	382115.16	2199187.45	_____	5
	382213.97	2199122.44	_____	5
	382255.05	2199111.16	_____	5
	382435.68	2199090.62	_____	5
	382516.59	2199073.97	_____	5

полное наименование должности	подпись	инициалы, фамилия

М.П.

Выписка из Единого государственного реестра недвижимости об объекте недвижимости

Сведения о частях земельного участка

Земельный участок			
(вид объекта недвижимости)			
Лист № ___ Раздела **4.2**	Всего листов раздела **4.2:** ___	Всего разделов: **0**	Всего листов выписки: **2656**
21.03.2023 № КУВИ-001/2023-67368210			
Кадастровый номер:		**47:23:0000000:79**	

Номер точки	Координаты, м		Описание закрепления на местности	Средняя квадратическая погрешность определения координат характерных точек границы части земельного участка, м
	X	Y		
1	2	3	4	5
	382588.13	2199043.73	_____	5
	382614.46	2199028.23	_____	5
	382624.45	2199022.38	_____	5
	382646.38	2199009.49	_____	5
	382662.95	2199004.1	_____	5
	382682.03	2198996.35	_____	5
	382691.93	2198992.36	_____	5
	382713.16	2199007.23	_____	5
	382694.94	2198991.24	_____	5
	382722.8	2199016.82	_____	5
	382726.46	2199022.42	_____	5
	382741.97	2199039.96	_____	5
	382768.58	2199070.55	_____	5
	382763.58	2199064.73	_____	5
	382771.59	2199074.05	_____	5
	382796.85	2199103.01	_____	5
	382827.09	2199133.43	_____	5

полное наименование должности	подпись	инициалы, фамилия

М.П.

Выписка из Единого государственного реестра недвижимости об объекте недвижимости

Сведения о частях земельного участка

Земельный участок			
(вид объекта недвижимости)			
Лист № ___ Раздела **4.2**	Всего листов раздела **4.2:** ___	Всего разделов: **0**	Всего листов выписки: **2656**
21.03.2023 № КУВИ-001/2023-67368210			
Кадастровый номер:		**47:23:0000000:79**	

Номер точки	Координаты, м		Описание закрепления на местности	Средняя квадратическая погрешность определения координат характерных точек границы части земельного участка, м
	X	Y		
1	2	3	4	5
	382820.05	2199129.52	_____	5
	382815.14	2199123.89	_____	5
	382849.47	2199144.81	_____	5
	382856.3	2199148.01	_____	5
	382888.53	2199163.17	_____	5
	382896.07	2199166.42	_____	5
	382952.83	2199191.71	_____	5
	382927.04	2199180.2	_____	5
	382963.17	2199196.22	_____	5
	382968.85	2199198.71	_____	5
	383003.39	2199213.3	_____	5
	383027.53	2199223.48	_____	5
	383037.53	2199227.82	_____	5
	383042.6	2199230.02	_____	5
	383077.75	2199246.35	_____	5
	383081.79	2199248.74	_____	5
	383072.8	2199267.93	_____	5

полное наименование должности	подпись	инициалы, фамилия

М.П.

Выписка из Единого государственного реестра недвижимости об объекте недвижимости

Сведения о частях земельного участка

Земельный участок			
(вид объекта недвижимости)			
Лист № ___ Раздела **4.2**	Всего листов раздела **4.2:** ___	Всего разделов: **0**	Всего листов выписки: **2656**
21.03.2023 № КУВИ-001/2023-67368210			
Кадастровый номер:		**47:23:0000000:79**	

Номер точки	Координаты, м		Описание закрепления на местности	Средняя квадратическая погрешность определения координат характерных точек границы части земельного участка, м
	X	Y		
1	2	3	4	5
	383300.54	2199677.48	_____	5
	383297.44	2199271.47	_____	5
	383302.26	2199744.68	_____	5

полное наименование должности	подпись	инициалы, фамилия

М.П.

Выписка из Единого государственного реестра недвижимости об объекте недвижимости

Сведения о частях земельного участка

Земельный участок			
(вид объекта недвижимости)			
Лист № ___ Раздела **4.2**	Всего листов раздела **4.2:** ___	Всего разделов: **0**	Всего листов выписки: **2656**
21.03.2023 № КУВИ-001/2023-67368210			
Кадастровый номер:		**47:23:0000000:79**	

Сведения о характерных точках границы части (частей) земельного участка

Учетный номер части: 483

Система координат: МСК 47 зона 2

Номер точки	Координаты, м		Описание закрепления на местности	Средняя квадратическая погрешность определения координат характерных точек границы части земельного участка, м
	X	Y		
1	2	3	4	5
	382824.38	2202726.16	_____	5
	382821.26	2202728.05	_____	5
	382822.47	2202723.03	_____	5
	382819.37	2202724.92	_____	5
	382822.47	2202723.03	_____	5
	382454.09	2202573.8	_____	5
	382446.7	2202572.04	_____	5
	382444.79	2202579.6	_____	5
	382452.21	2202581.35	_____	5
	382454.09	2202573.8	_____	5
	382538.65	2202230.18	_____	5
	382546.04	2202231.98	_____	5
	382536.72	2202237.75	_____	5
	382544.11	2202239.53	_____	5
	382546.04	2202231.98	_____	5
	382512.4	2202515.18	_____	5

полное наименование должности	подпись	инициалы, фамилия

М.П.

Выписка из Единого государственного реестра недвижимости об объекте недвижимости

Сведения о частях земельного участка

Земельный участок			
(вид объекта недвижимости)			
Лист № ___ Раздела **4.2**	Всего листов раздела **4.2:** ___	Всего разделов: **0**	Всего листов выписки: **2656**
21.03.2023 № КУВИ-001/2023-67368210			
Кадастровый номер:		**47:23:0000000:79**	

Номер точки	Координаты, м		Описание закрепления на местности	Средняя квадратическая погрешность определения координат характерных точек границы части земельного участка, м
	X	Y		
1	2	3	4	5
	382504.83	2202545.16	_____	5
	382553.06	2202525.44	_____	5
	382545.47	2202555.42	_____	5
	382512.4	2202515.18	_____	5
	382831.39	2202735.2	_____	5
	382798.46	2202742.95	_____	5
	382773.29	2202741.42	_____	5
	382546.45	2202636.76	_____	5
	382417.84	2202577.4	_____	5
	382427.04	2202555.85	_____	5
	382373.97	2202350.92	_____	5
	382416.44	2202421.25	_____	5
	382385.47	2202199.73	_____	5
	382365.82	2202183.32	_____	5
	382274.22	2202213.06	_____	5
	382349.96	2202028.81	_____	5
	382452.22	2202084.44	_____	5

полное наименование должности	подпись	инициалы, фамилия

М.П.

Выписка из Единого государственного реестра недвижимости об объекте недвижимости 1350

Сведения о частях земельного участка

Земельный участок			
(вид объекта недвижимости)			
Лист № ___ Раздела **4.2**	Всего листов раздела **4.2:** ___	Всего разделов: **0**	Всего листов выписки: **2656**
21.03.2023 № КУВИ-001/2023-67368210			
Кадастровый номер:		**47:23:0000000:79**	

Номер точки	Координаты, м		Описание закрепления на местности	Средняя квадратическая погрешность определения координат характерных точек границы части земельного участка, м
	X	Y		
1	2	3	4	5
	382691.89	2202328.17	_____	5
	382686.88	2202313.81	_____	5
	382792.81	2202437.19	_____	5
	382866.36	2202524.01	_____	5
	382909.42	2202596.29	_____	5
	382914.14	2202618.14	_____	5
	382911.03	2202640.98	_____	5
	382904.95	2202660.44	_____	5
	382888.59	2202682.09	_____	5
	382843.42	2202724.95	_____	5
	382831.39	2202735.2	_____	5

полное наименование должности	подпись	инициалы, фамилия

М.П.

Выписка из Единого государственного реестра недвижимости об объекте недвижимости

Сведения о частях земельного участка

Земельный участок			
(вид объекта недвижимости)			
Лист № ___ Раздела **4.2**	Всего листов раздела **4.2:** ___	Всего разделов: **0**	Всего листов выписки: **2656**
21.03.2023 № КУВИ-001/2023-67368210			
Кадастровый номер:		**47:23:0000000:79**	

Сведения о характерных точках границы части (частей) земельного участка

Учетный номер части: 484

Система координат: МСК 47 зона 2

Номер точки	Координаты, м		Описание закрепления на местности	Средняя квадратическая погрешность определения координат характерных точек границы части земельного участка, м
	X	Y		
1	2	3	4	5
	379940.78	2200436.69	_____	_____
	379943.32	2200439.46	_____	_____
	379943.41	2200436.81	_____	_____
	379940.68	2200439.35	_____	_____
	379940.78	2200436.69	_____	_____
	381596.41	2200547.46	_____	_____
	381596.51	2200544.82	_____	_____
	381599.18	2200544.94	_____	_____
	381599.06	2200547.56	_____	_____
	381596.41	2200547.46	_____	_____
	380879.64	2200498.6	_____	_____
	380879.52	2200501.26	_____	_____
	380882.28	2200498.72	_____	_____
	380879.52	2200501.26	_____	_____
	380882.16	2200501.36	_____	_____
	380179.17	2200454.86	_____	_____

полное наименование должности	подпись	инициалы, фамилия

М.П.

Выписка из Единого государственного реестра недвижимости об объекте недвижимости

Сведения о частях земельного участка

Земельный участок			
(вид объекта недвижимости)			
Лист № ___ Раздела **4.2**	Всего листов раздела **4.2:** ___	Всего разделов: **0**	Всего листов выписки: **2656**
21.03.2023 № КУВИ-001/2023-67368210			
Кадастровый номер:		**47:23:0000000:79**	

Номер точки	Координаты, м		Описание закрепления на местности	Средняя квадратическая погрешность определения координат характерных точек границы части земельного участка, м
	X	Y		
1	2	3	4	5
	380179.27	2200452.21	_____	_____
	380181.93	2200452.31	_____	_____
	380181.81	2200454.95	_____	_____
	380179.17	2200454.86	_____	_____
	381354.39	2200532.02	_____	_____
	381354.48	2200529.36	_____	_____
	381357.14	2200529.48	_____	_____
	381357.02	2200532.12	_____	_____
	381354.39	2200532.02	_____	_____
	380413.62	2200470.38	_____	_____
	380413.74	2200467.73	_____	_____
	380413.62	2200470.38	_____	_____
	380416.28	2200470.48	_____	_____
	380416.4	2200467.85	_____	_____
	381120.3	2200516.98	_____	_____
	381123.07	2200514.44	_____	_____
	381120.42	2200514.32	_____	_____

полное наименование должности	подпись	инициалы, фамилия

М.П.

Выписка из Единого государственного реестра недвижимости об объекте недвижимости

Сведения о частях земельного участка

Земельный участок			
(вид объекта недвижимости)			
Лист № ___ Раздела **4.2**	Всего листов раздела **4.2:** ___	Всего разделов: **0**	Всего листов выписки: **2656**
21.03.2023 № КУВИ-001/2023-67368210			
Кадастровый номер:		**47:23:0000000:79**	

Номер точки	Координаты, м		Описание закрепления на местности	Средняя квадратическая погрешность определения координат характерных точек границы части земельного участка, м
	X	Y		
1	2	3	4	5
	381122.95	2200517.08	_____	_____
	381120.3	2200516.98	_____	_____
	380649.63	2200483.16	_____	_____
	380646.87	2200485.7	_____	_____
	380649.53	2200485.81	_____	_____
	380646.97	2200483.06	_____	_____
	380646.87	2200485.7	_____	_____
	381814.21	2200554.27	_____	_____
	381821.32	2200557.5	_____	_____
	381818.28	2200564.47	_____	_____
	381811.18	2200561.25	_____	_____
	381814.21	2200554.27	_____	_____
	381099.75	2199580.53	_____	_____
	381148.77	2199570	_____	_____
	381150.88	2199579.71	_____	_____
	381101.85	2199590.23	_____	_____
	381099.75	2199580.53	_____	_____

полное наименование должности	подпись	инициалы, фамилия

М.П.

Выписка из Единого государственного реестра недвижимости об объекте недвижимости

Сведения о частях земельного участка

Земельный участок			
(вид объекта недвижимости)			
Лист № ___ Раздела **4.2**	Всего листов раздела **4.2:** ___	Всего разделов: **0**	Всего листов выписки: **2656**
21.03.2023 № КУВИ-001/2023-67368210			
Кадастровый номер:		**47:23:0000000:79**	

Номер точки	Координаты, м		Описание закрепления на местности	Средняя квадратическая погрешность определения координат характерных точек границы части земельного участка, м
	X	Y		
1	2	3	4	5
	381501.73	2197859.06	_____	_____
	381555.81	2197859.77	_____	_____
	381552.88	2197847.19	_____	_____
	381504.64	2197871.66	_____	_____
	381501.73	2197859.06	_____	_____
	381381.6	2199868.51	_____	_____
	381347.66	2199893.11	_____	_____
	381399.74	2199893.53	_____	_____
	381365.81	2199918.13	_____	_____
	381347.66	2199893.11	_____	_____
	381434.89	2198352.44	_____	_____
	381394.42	2198341.58	_____	_____
	381386.39	2198371.43	_____	_____
	381394.42	2198341.58	_____	_____
	381426.88	2198382.29	_____	_____
	381188.64	2199217.69	_____	_____
	381229.47	2199227.21	_____	_____

полное наименование должности	подпись	инициалы, фамилия

М.П.

Выписка из Единого государственного реестра недвижимости об объекте недвижимости

Сведения о частях земельного участка

Земельный участок			
(вид объекта недвижимости)			
Лист № ___ Раздела **4.2**	Всего листов раздела **4.2:** ___	Всего разделов: **0**	Всего листов выписки: **2656**
21.03.2023 № КУВИ-001/2023-67368210			
Кадастровый номер:		**47:23:0000000:79**	

Номер точки	Координаты, м		Описание закрепления на местности	Средняя квадратическая погрешность определения координат характерных точек границы части земельного участка, м
	X	Y		
1	2	3	4	5
	381222.46	2199257.31	_____	_____
	381181.63	2199247.81	_____	_____
	381188.64	2199217.69	_____	_____
	381275.41	2198847.97	_____	_____
	381316.24	2198857.47	_____	_____
	381309.24	2198887.6	_____	_____
	381268.41	2198878.1	_____	_____
	381275.41	2198847.97	_____	_____
	381666.3	2200296.71	_____	_____
	381699.06	2200270.53	_____	_____
	381718.38	2200294.68	_____	_____
	381685.62	2200320.87	_____	_____
	381666.3	2200296.71	_____	_____
	381367.95	2197472.03	_____	_____
	381455.96	2197822.29	_____	_____
	381738.41	2197721.02	_____	_____
	381889.8	2197824.13	_____	_____

полное наименование должности	подпись	инициалы, фамилия

М.П.

Выписка из Единого государственного реестра недвижимости об объекте недвижимости

Сведения о частях земельного участка

Земельный участок			
(вид объекта недвижимости)			
Лист № ___ Раздела **4.2**	Всего листов раздела **4.2:** ___	Всего разделов: **0**	Всего листов выписки: **2656**
21.03.2023 № КУВИ-001/2023-67368210			
Кадастровый номер:		**47:23:0000000:79**	

Номер точки	Координаты, м		Описание закрепления на местности	Средняя квадратическая погрешность определения координат характерных точек границы части земельного участка, м
	X	Y		
1	2	3	4	5
	381816.51	2198174.31	_____	_____
	381813.57	2198249.91	_____	_____
	381792.78	2198383.23	_____	_____
	381741.72	2198597.49	_____	_____
	381723.6	2198795.84	_____	_____
	381850.38	2198966.76	_____	_____
	381846.48	2199403.8	_____	_____
	381737.34	2199418.33	_____	_____
	381574.95	2199443.79	_____	_____
	381638.5	2199433.82	_____	_____
	381561.06	2199453.72	_____	_____
	381570.24	2199469.03	_____	_____
	381581.16	2199487.72	_____	_____
	381605.61	2199522.77	_____	_____
	381612.13	2199541.74	_____	_____
	381617.38	2199572.65	_____	_____
	381613.88	2199605.76	_____	_____

полное наименование должности	подпись	инициалы, фамилия

М.П.

Выписка из Единого государственного реестра недвижимости об объекте недвижимости

Сведения о частях земельного участка

Земельный участок			
(вид объекта недвижимости)			
Лист № ___ Раздела **4.2**	Всего листов раздела **4.2:** ___	Всего разделов: **0**	Всего листов выписки: **2656**
21.03.2023 № КУВИ-001/2023-67368210			
Кадастровый номер:		**47:23:0000000:79**	

Номер точки	Координаты, м		Описание закрепления на местности	Средняя квадратическая погрешность определения координат характерных точек границы части земельного участка, м
	X	Y		
1	2	3	4	5
	381629.68	2199622.18	_____	_____
	381649.19	2199644.94	_____	_____
	381660.48	2199670.88	_____	_____
	381675.14	2199700.55	_____	_____
	381685.23	2199717.72	_____	_____
	381702.78	2199736.53	_____	_____
	381640.5	2199782.87	_____	_____
	381737	2200086.27	_____	_____
	381705.51	2200219.8	_____	_____
	381700.24	2200237.22	_____	_____
	381793.07	2200366.26	_____	_____
	381786.37	2200373.01	_____	_____
	381777.85	2200381.47	_____	_____
	381773.27	2200388.19	_____	_____
	381773.86	2200396.95	_____	_____
	381778.15	2200403.4	_____	_____
	381790.62	2200414.02	_____	_____

полное наименование должности	подпись	инициалы, фамилия

М.П.

Выписка из Единого государственного реестра недвижимости об объекте недвижимости

Сведения о частях земельного участка

Земельный участок			
(вид объекта недвижимости)			
Лист № ___ Раздела **4.2**	Всего листов раздела **4.2:** ___	Всего разделов: **0**	Всего листов выписки: **2656**
21.03.2023 № КУВИ-001/2023-67368210			
Кадастровый номер:		**47:23:0000000:79**	

Номер точки	Координаты, м		Описание закрепления на местности	Средняя квадратическая погрешность определения координат характерных точек границы части земельного участка, м
	X	Y		
1	2	3	4	5
	381786.63	2200409.16	_____	_____
	381791.19	2200422.88	_____	_____
	381789.36	2200438.1	_____	_____
	381789.35	2200448.14	_____	_____
	381794.91	2200459.44	_____	_____
	381822.6	2200494.83	_____	_____
	381864.83	2200537.51	_____	_____
	381892.24	2200573.49	_____	_____
	381905.18	2200601.28	_____	_____
	381897.58	2200617.1	_____	_____
	381855.09	2200656.67	_____	_____
	381879.99	2200909.16	_____	_____
	381872.1	2201055.23	_____	_____
	381864.99	2201166.07	_____	_____
	381855.81	2201340.05	_____	_____
	381878.92	2201454.79	_____	_____
	381972.4	2201546.44	_____	_____

полное наименование должности	подпись	инициалы, фамилия

М.П.

Выписка из Единого государственного реестра недвижимости об объекте недвижимости

Сведения о частях земельного участка

Земельный участок			
(вид объекта недвижимости)			
Лист № ___ Раздела **4.2**	Всего листов раздела **4.2:** ___	Всего разделов: **0**	Всего листов выписки: **2656**
21.03.2023 № КУВИ-001/2023-67368210			
Кадастровый номер:		**47:23:0000000:79**	

Номер точки	Координаты, м		Описание закрепления на местности	Средняя квадратическая погрешность определения координат характерных точек границы части земельного участка, м
	X	Y		
1	2	3	4	5
	381829.34	2201522.83	_____	_____
	381683.15	2201495.29	_____	_____
	381983.98	2201487.62	_____	_____
	381981.02	2201501.97	_____	_____
	381672.31	2201551.14	_____	_____
	381555.2	2201527.13	_____	_____
	381551.07	2201548.35	_____	_____
	381337.86	2201505.76	_____	_____
	381088.46	2201454.05	_____	_____
	380955.65	2201433.79	_____	_____
	380911.28	2201420.86	_____	_____
	380882.49	2201412.46	_____	_____
	380867.36	2201410.13	_____	_____
	380884.92	2201410.3	_____	_____
	380868.35	2201406.04	_____	_____
	380916.78	2201304.26	_____	_____
	380936.36	2201238.15	_____	_____

полное наименование должности	подпись	инициалы, фамилия

М.П.

Выписка из Единого государственного реестра недвижимости об объекте недвижимости

Сведения о частях земельного участка

Земельный участок			
(вид объекта недвижимости)			
Лист № ___ Раздела **4.2**	Всего листов раздела **4.2:** ___	Всего разделов: **0**	Всего листов выписки: **2656**
21.03.2023 № КУВИ-001/2023-67368210			
Кадастровый номер:		**47:23:0000000:79**	

Номер точки	Координаты, м		Описание закрепления на местности	Средняя квадратическая погрешность определения координат характерных точек границы части земельного участка, м
	X	Y		
1	2	3	4	5
	380905.06	2201343.23	_____	_____
	380925.89	2201271.89	_____	_____
	380910.46	2201232.53	_____	_____
	380919.03	2201195.7	_____	_____
	380948.3	2201202.24	_____	_____
	380968.44	2201135.19	_____	_____
	380935.8	2201125.68	_____	_____
	380937.43	2201119.01	_____	_____
	380742.42	2201072.8	_____	_____
	380666.08	2201053.97	_____	_____
	380646.37	2201048.79	_____	_____
	380534.28	2201021.7	_____	_____
	379936	2200883.56	_____	_____
	379912.96	2200774.43	_____	_____
	379917.05	2200703.37	_____	_____
	379922.87	2200604.2	_____	_____
	379929.73	2200493.4	_____	_____

полное наименование должности	подпись	инициалы, фамилия

М.П.

Выписка из Единого государственного реестра недвижимости об объекте недвижимости

Сведения о частях земельного участка

Земельный участок			
(вид объекта недвижимости)			
Лист № ___ Раздела **4.2**	Всего листов раздела **4.2:** ___	Всего разделов: **0**	Всего листов выписки: **2656**
21.03.2023 № КУВИ-001/2023-67368210			
Кадастровый номер:		**47:23:0000000:79**	

Номер точки	Координаты, м		Описание закрепления на местности	Средняя квадратическая погрешность определения координат характерных точек границы части земельного участка, м
	X	Y		
1	2	3	4	5
	379936.28	2200460.13	_____	_____
	379943.79	2200420.51	_____	_____
	379966.43	2200290.57	_____	_____
	379978.79	2200219.62	_____	_____
	380008.48	2200151.18	_____	_____
	380045.78	2200071.96	_____	_____
	380049.83	2200023.85	_____	_____
	380047.97	2199843.98	_____	_____
	380069.17	2199730.81	_____	_____
	380049.07	2199940.71	_____	_____
	380075.28	2199698.21	_____	_____
	380056.57	2199645.48	_____	_____
	380042.63	2199628.26	_____	_____
	379804.43	2199393.11	_____	_____
	379575.53	2199146	_____	_____
	379759.95	2199348.28	_____	_____
	379462.98	2199018.34	_____	_____

полное наименование должности	подпись	инициалы, фамилия

М.П.

Выписка из Единого государственного реестра недвижимости об объекте недвижимости

Сведения о частях земельного участка

Земельный участок			
(вид объекта недвижимости)			
Лист № ___ Раздела **4.2**	Всего листов раздела **4.2:** ___	Всего разделов: **0**	Всего листов выписки: **2656**
21.03.2023 № КУВИ-001/2023-67368210			
Кадастровый номер:		**47:23:0000000:79**	

Номер точки	Координаты, м		Описание закрепления на местности	Средняя квадратическая погрешность определения координат характерных точек границы части земельного участка, м
	X	Y		
1	2	3	4	5
	379341.8	2198879.39	_____	_____
	379338.73	2198862.38	_____	_____
	379341.74	2198835.33	_____	_____
	379704.99	2198745.38	_____	_____
	379938.77	2198676.05	_____	_____
	379933.45	2198230.17	_____	_____
	380114.87	2198227.9	_____	_____
	380671.1	2198603.64	_____	_____
	380291.48	2198221.99	_____	_____
	380333.94	2198598.44	_____	_____
	380821.11	2198605.95	_____	_____
	380846	2198606.35	_____	_____
	380851.11	2198606.2	_____	_____
	380871.13	2198605.63	_____	_____
	381218.9	2198603.35	_____	_____
	381314.05	2198607.75	_____	_____
	381300.03	2198522.6	_____	_____

полное наименование должности	подпись	инициалы, фамилия

М.П.

Выписка из Единого государственного реестра недвижимости об объекте недвижимости

Сведения о частях земельного участка

Земельный участок			
(вид объекта недвижимости)			
Лист № ___ Раздела **4.2**	Всего листов раздела **4.2:** ___	Всего разделов: **0**	Всего листов выписки: **2656**
21.03.2023 № КУВИ-001/2023-67368210			
Кадастровый номер:		**47:23:0000000:79**	

Номер точки	Координаты, м		Описание закрепления на местности	Средняя квадратическая погрешность определения координат характерных точек границы части земельного участка, м
	X	Y		
1	2	3	4	5
	381214	2198464.2	_____	_____
	381210.29	2198454.31	_____	_____
	381204.4	2198445.5	_____	_____
	381205.59	2198424.6	_____	_____
	381203.72	2198438.11	_____	_____
	381220.27	2198391.12	_____	_____
	381263.86	2198322.88	_____	_____
	381285.56	2198308.55	_____	_____
	381276.75	2198310.44	_____	_____
	381297.67	2198306.79	_____	_____
	381309.31	2198304.15	_____	_____
	381360.71	2198263.73	_____	_____
	381331.09	2198292.59	_____	_____
	381387.62	2198245.33	_____	_____
	381400.45	2198236.35	_____	_____
	381409.82	2198229.73	_____	_____
	381418.58	2198207.41	_____	_____

полное наименование должности	подпись	инициалы, фамилия

М.П.

Выписка из Единого государственного реестра недвижимости об объекте недвижимости

Сведения о частях земельного участка

Земельный участок			
(вид объекта недвижимости)			
Лист № ___ Раздела **4.2**	Всего листов раздела **4.2:** ___	Всего разделов: **0**	Всего листов выписки: **2656**
21.03.2023 № КУВИ-001/2023-67368210			
Кадастровый номер:		**47:23:0000000:79**	

Номер точки	Координаты, м		Описание закрепления на местности	Средняя квадратическая погрешность определения координат характерных точек границы части земельного участка, м
	X	Y		
1	2	3	4	5
	381396.77	2198126.47	_____	_____
	381413.57	2198150.93	_____	_____
	381420.22	2198182.61	_____	_____
	381418.84	2198165.33	_____	_____
	381381.43	2198105.43	_____	_____
	381350.82	2198085.31	_____	_____
	381284.79	2198075.21	_____	_____
	381265.21	2198028.6	_____	_____
	381223	2198081.2	_____	_____
	381231.51	2198030.2	_____	_____
	381183.59	2198070.01	_____	_____
	381101.03	2198142.21	_____	_____
	381120.82	2198181.3	_____	_____
	381110.01	2198206.4	_____	_____
	381100.02	2198175.2	_____	_____
	381065.3	2198159.2	_____	_____
	381044.79	2198187.59	_____	_____

полное наименование должности	подпись	инициалы, фамилия

М.П.

Выписка из Единого государственного реестра недвижимости об объекте недвижимости

Сведения о частях земельного участка

Земельный участок			
(вид объекта недвижимости)			
Лист № ___ Раздела **4.2**	Всего листов раздела **4.2:** ___	Всего разделов: **0**	Всего листов выписки: **2656**
21.03.2023 № КУВИ-001/2023-67368210			
Кадастровый номер:		**47:23:0000000:79**	

Номер точки	Координаты, м		Описание закрепления на местности	Средняя квадратическая погрешность определения координат характерных точек границы части земельного участка, м
	X	Y		
1	2	3	4	5
	381055.83	2198250	_____	_____
	381094	2198262.21	_____	_____
	380960.41	2198270.59	_____	_____
	380955.28	2198273.32	_____	_____
	380952.6	2198263.42	_____	_____
	380949.83	2198255.59	_____	_____
	380935.3	2198226.51	_____	_____
	380921.77	2198202.49	_____	_____
	380917.93	2198195.88	_____	_____
	380914.53	2198191.41	_____	_____
	380914.2	2198191.21	_____	_____
	380892.75	2198164.29	_____	_____
	380890.49	2198155.66	_____	_____
	380887.78	2198149.1	_____	_____
	380884.29	2198142.45	_____	_____
	380847.79	2198090.59	_____	_____
	380834.65	2198068.16	_____	_____

полное наименование должности	подпись	инициалы, фамилия

М.П.

Выписка из Единого государственного реестра недвижимости об объекте недвижимости

Сведения о частях земельного участка

Земельный участок			
(вид объекта недвижимости)			
Лист № ___ Раздела **4.2**	Всего листов раздела **4.2:** ___	Всего разделов: **0**	Всего листов выписки: **2656**
21.03.2023 № КУВИ-001/2023-67368210			
Кадастровый номер:		**47:23:0000000:79**	

Номер точки	Координаты, м		Описание закрепления на местности	Средняя квадратическая погрешность определения координат характерных точек границы части земельного участка, м
	X	Y		
1	2	3	4	5
	380841.86	2198080.14	_____	_____
	380819.6	2198055.82	_____	_____
	380828.96	2198062.07	_____	_____
	380810.02	2198047.97	_____	_____
	380798.72	2198040.66	_____	_____
	380789.19	2198032.11	_____	_____
	380787.14	2198029.27	_____	_____
	380785.44	2198026.27	_____	_____
	380783.71	2198019.72	_____	_____
	380783.07	2198014.15	_____	_____
	380784.6	2198003.01	_____	_____
	380784.21	2197991.5	_____	_____
	380782.55	2197984.98	_____	_____
	380778.91	2197978.38	_____	_____
	380775.33	2197969.77	_____	_____
	380775.54	2197952.09	_____	_____
	380774.49	2197962.31	_____	_____

полное наименование должности	подпись	инициалы, фамилия

М.П.

Выписка из Единого государственного реестра недвижимости об объекте недвижимости

Сведения о частях земельного участка

Земельный участок			
(вид объекта недвижимости)			
Лист № ___ Раздела **4.2**	Всего листов раздела **4.2:** ___	Всего разделов: **0**	Всего листов выписки: **2656**
21.03.2023 № КУВИ-001/2023-67368210			
Кадастровый номер:		**47:23:0000000:79**	

Номер точки	Координаты, м		Описание закрепления на местности	Средняя квадратическая погрешность определения координат характерных точек границы части земельного участка, м
	X	Y		
1	2	3	4	5
	380776.55	2197940.25	_____	_____
	380777.13	2197928.78	_____	_____
	380777.24	2197924.5	_____	_____
	380777.16	2197911.9	_____	_____
	380776.39	2197899.34	_____	_____
	380775.65	2197892.51	_____	_____
	380774.1	2197882.05	_____	_____
	380771.9	2197871.55	_____	_____
	380767.25	2197855.72	_____	_____
	380770.15	2197864.89	_____	_____
	380764.3	2197847.9	_____	_____
	380761.09	2197840.55	_____	_____
	380756.27	2197831.19	_____	_____
	380758.62	2197835.56	_____	_____
	380751.59	2197820.7	_____	_____
	380741.17	2197801.01	_____	_____
	380732.85	2197781.66	_____	_____

полное наименование должности	подпись	инициалы, фамилия

М.П.

Выписка из Единого государственного реестра недвижимости об объекте недвижимости

Сведения о частях земельного участка

Земельный участок			
(вид объекта недвижимости)			
Лист № ___ Раздела **4.2**	Всего листов раздела **4.2:** ___	Всего разделов: **0**	Всего листов выписки: **2656**
21.03.2023 № КУВИ-001/2023-67368210			
Кадастровый номер:		**47:23:0000000:79**	

Номер точки	Координаты, м		Описание закрепления на местности	Средняя квадратическая погрешность определения координат характерных точек границы части земельного участка, м
	X	Y		
1	2	3	4	5
	380717.55	2197743.22	_____	_____
	380770.1	2197726.39	_____	_____
	380906.61	2197678.01	_____	_____
	381140.53	2197575.45	_____	_____
	381367.95	2197472.03	_____	_____

полное наименование должности	подпись	инициалы, фамилия

М.П.

Выписка из Единого государственного реестра недвижимости об объекте недвижимости

Сведения о частях земельного участка

Земельный участок			
(вид объекта недвижимости)			
Лист № ___ Раздела **4.2**	Всего листов раздела **4.2:** ___	Всего разделов: **0**	Всего листов выписки: **2656**
21.03.2023 № КУВИ-001/2023-67368210			
Кадастровый номер:		**47:23:0000000:79**	

Сведения о характерных точках границы части (частей) земельного участка

Учетный номер части: 485

Система координат: МСК 47 зона 2

Номер точки	Координаты, м		Описание закрепления на местности	Средняя квадратическая погрешность определения координат характерных точек границы части земельного участка, м
	X	Y		
1	2	3	4	5
	383422.53	2198362.93	_____	5
	383385.09	2198344.63	_____	5
	382784.05	2198498.35	_____	5
	382814.79	2198495.97	_____	5
	382752.73	2198494.18	_____	5
	382480.76	2198426.24	_____	5
	382433.55	2198465.66	_____	5
	382422.16	2198491.42	_____	5
	382384.17	2198537.74	_____	5
	382411.38	2198505.16	_____	5
	382363.97	2198561.82	_____	5
	382340.82	2198563.47	_____	5
	382350.71	2198576.07	_____	5
	382354.43	2198575.46	_____	5
	382327.98	2198534.02	_____	5
	382314.7	2198500.18	_____	5

полное наименование должности	подпись	инициалы, фамилия

М.П.

Выписка из Единого государственного реестра недвижимости об объекте недвижимости

Сведения о частях земельного участка

Земельный участок			
(вид объекта недвижимости)			
Лист № ___ Раздела **4.2**	Всего листов раздела **4.2:** ___	Всего разделов: **0**	Всего листов выписки: **2656**
21.03.2023 № КУВИ-001/2023-67368210			
Кадастровый номер:		**47:23:0000000:79**	

Номер точки	Координаты, м		Описание закрепления на местности	Средняя квадратическая погрешность определения координат характерных точек границы части земельного участка, м
	X	Y		
1	2	3	4	5
	382306.95	2198482.97	_____	5
	382304.07	2198478.73	_____	5
	382297.61	2198471.3	_____	5
	382285.75	2198461.7	_____	5
	382291.11	2198464.83	_____	5
	382268.56	2198442.04	_____	5
	382264.35	2198435.14	_____	5
	382249.32	2198418.66	_____	5
	382233.18	2198399.46	_____	5
	382260.01	2198430.81	_____	5
	382227.99	2198392.01	_____	5
	382218.1	2198381.86	_____	5
	382210.63	2198375.7	_____	5
	382207.71	2198374.08	_____	5
	382198.63	2198371.01	_____	5
	382175.42	2198359.04	_____	5
	382167.72	2198355.06	_____	5

полное наименование должности	подпись	инициалы, фамилия

М.П.

Выписка из Единого государственного реестра недвижимости об объекте недвижимости

Сведения о частях земельного участка

Земельный участок			
(вид объекта недвижимости)			
Лист № ___ Раздела **4.2**	Всего листов раздела **4.2:** ___	Всего разделов: **0**	Всего листов выписки: **2656**
21.03.2023 № КУВИ-001/2023-67368210			
Кадастровый номер:		**47:23:0000000:79**	

Номер точки	Координаты, м		Описание закрепления на местности	Средняя квадратическая погрешность определения координат характерных точек границы части земельного участка, м
	X	Y		
1	2	3	4	5
	382181.18	2198304.73	_____	5
	382249.19	2198021.25	_____	5
	382484.81	2197706.77	_____	5
	382617.58	2197332.19	_____	5
	382791.43	2196864.61	_____	5
	382801.54	2196834.21	_____	5
	382816.16	2196797.77	_____	5
	382828.01	2196751.84	_____	5
	382844.63	2196744.14	_____	5
	382849.7	2196730.73	_____	5
	382901.75	2196569.11	_____	5
	382994.18	2196600.27	_____	5
	383043.26	2196459.57	_____	5
	382981.84	2196433.55	_____	5
	382978.4	2196409.46	_____	5
	383134.34	2196344.85	_____	5
	383248.56	2196405.47	_____	5

полное наименование должности	подпись	инициалы, фамилия

М.П.

Выписка из Единого государственного реестра недвижимости об объекте недвижимости

Сведения о частях земельного участка

Земельный участок			
(вид объекта недвижимости)			
Лист № ___ Раздела **4.2**	Всего листов раздела **4.2:** ___	Всего разделов: **0**	Всего листов выписки: **2656**
21.03.2023 № КУВИ-001/2023-67368210			
Кадастровый номер:		**47:23:0000000:79**	

Номер точки	Координаты, м		Описание закрепления на местности	Средняя квадратическая погрешность определения координат характерных точек границы части земельного участка, м
	X	Y		
1	2	3	4	5
	383268.53	2196431.5	_____	5
	383265.99	2196443.71	_____	5
	383301.88	2196459.26	_____	5
	383273.35	2196439.41	_____	5
	383274.5	2196450.33	_____	5
	383362.86	2196483.58	_____	5
	383655.01	2196663.49	_____	5
	383569.35	2196611.82	_____	5
	383892.55	2196807.47	_____	5
	383802.12	2196752.27	_____	5
	384124.27	2196948.92	_____	5
	384193.52	2196991.19	_____	5
	384293.96	2197048.49	_____	5
	384308.54	2197056.48	_____	5
	384293.32	2197080.56	_____	5
	384279.94	2197101.7	_____	5
	384266.92	2197122.28	_____	5

полное наименование должности	подпись	инициалы, фамилия

М.П.

Выписка из Единого государственного реестра недвижимости об объекте недвижимости

Сведения о частях земельного участка

Земельный участок			
(вид объекта недвижимости)			
Лист № ___ Раздела **4.2**	Всего листов раздела **4.2:** ___	Всего разделов: **0**	Всего листов выписки: **2656**
21.03.2023 № КУВИ-001/2023-67368210			
Кадастровый номер:		**47:23:0000000:79**	

Номер точки	Координаты, м		Описание закрепления на местности	Средняя квадратическая погрешность определения координат характерных точек границы части земельного участка, м
	X	Y		
1	2	3	4	5
	384252.92	2197144.4	_____	5
	384240.81	2197163.55	_____	5
	384226.12	2197186.78	_____	5
	384211.81	2197209.36	_____	5
	384210.94	2197210.79	_____	5
	384197.97	2197233.29	_____	5
	384180.33	2197263.92	_____	5
	384166.23	2197288.42	_____	5
	384149.33	2197317.76	_____	5
	384133.74	2197346.83	_____	5
	384121.15	2197377.55	_____	5
	384145.37	2197390.7	_____	5
	384159.78	2197390.54	_____	5
	384111.87	2197471.87	_____	5
	384007.67	2197600.14	_____	5
	384019.88	2197674.2	_____	5
	384024.75	2197729.12	_____	5

полное наименование должности	подпись	инициалы, фамилия

М.П.

Выписка из Единого государственного реестра недвижимости об объекте недвижимости

Сведения о частях земельного участка

Земельный участок			
(вид объекта недвижимости)			
Лист № ___ Раздела **4.2**	Всего листов раздела **4.2:** ___	Всего разделов: **0**	Всего листов выписки: **2656**
21.03.2023 № КУВИ-001/2023-67368210			
Кадастровый номер:		**47:23:0000000:79**	

Номер точки	Координаты, м		Описание закрепления на местности	Средняя квадратическая погрешность определения координат характерных точек границы части земельного участка, м
	X	Y		
1	2	3	4	5
	384028.33	2197785.22	_____	5
	383951.83	2197779.03	_____	5
	383890.72	2197770.17	_____	5
	383810.71	2197782.25	_____	5
	383770.62	2197803.62	_____	5
	383748.74	2197815.23	_____	5
	383560.16	2198336.6	_____	5
	383703.75	2197882.51	_____	5
	383581.55	2198168.69	_____	5
	383572.83	2198260.6	_____	5
	383571.35	2198276.7	_____	5
	383582.71	2198063.49	_____	5
	383422.53	2198362.93	_____	5

полное наименование должности	подпись	инициалы, фамилия

М.П.

Выписка из Единого государственного реестра недвижимости об объекте недвижимости

Сведения о частях земельного участка

Земельный участок			
(вид объекта недвижимости)			
Лист № ___ Раздела **4.2**	Всего листов раздела **4.2:** ___	Всего разделов: **0**	Всего листов выписки: **2656**
21.03.2023 № КУВИ-001/2023-67368210			
Кадастровый номер:		**47:23:0000000:79**	

Сведения о характерных точках границы части (частей) земельного участка

Учетный номер части: 486

Система координат: МСК 47 зона 2

Номер точки	Координаты, м		Описание закрепления на местности	Средняя квадратическая погрешность определения координат характерных точек границы части земельного участка, м
	X	Y		
1	2	3	4	5
	380402.52	2196473.61	_____	5
	380399.29	2196464.23	_____	5
	380355.29	2196490.22	_____	5
	380352	2196480.86	_____	5
	380352	2196480.86	_____	5
	381163.74	2197455.95	_____	5
	381184.33	2197478.97	_____	5
	381215.55	2197451.01	_____	5
	381194.94	2197427.97	_____	5
	381163.74	2197455.95	_____	5
	380572.39	2196743.35	_____	5
	380591.3	2196767.79	_____	5
	380624.47	2196742.16	_____	5
	380605.54	2196717.71	_____	5
	380572.39	2196743.35	_____	5
	380350.59	2195995.97	_____	5

полное наименование должности	подпись	инициалы, фамилия

М.П.

Выписка из Единого государственного реестра недвижимости об объекте недвижимости

Сведения о частях земельного участка

Земельный участок			
(вид объекта недвижимости)			
Лист № ___ Раздела **4.2**	Всего листов раздела **4.2:** ___	Всего разделов: **0**	Всего листов выписки: **2656**
21.03.2023 № КУВИ-001/2023-67368210			
Кадастровый номер:		**47:23:0000000:79**	

Номер точки	Координаты, м		Описание закрепления на местности	Средняя квадратическая погрешность определения координат характерных точек границы части земельного участка, м
	X	Y		
1	2	3	4	5
	380351.38	2196026.88	_____	5
	380393.27	2196025.8	_____	5
	380392.49	2195994.88	_____	5
	380350.59	2195995.97	_____	5
	380339.46	2195509.83	_____	5
	380339.31	2195496.89	_____	5
	380391.8	2195496.28	_____	5
	380339.31	2195496.89	_____	5
	380391.98	2195509.19	_____	5
	381178.71	2195661.02	_____	5
	381335.16	2195654.16	_____	5
	381550.38	2195922.88	_____	5
	381532.45	2195620.67	_____	5
	381552.12	2195967.6	_____	5
	381557.24	2196059.62	_____	5
	381338.98	2196027	_____	5
	381230.52	2196056.56	_____	5

полное наименование должности	подпись	инициалы, фамилия

М.П.

Выписка из Единого государственного реестра недвижимости об объекте недвижимости

Сведения о частях земельного участка

Земельный участок			
(вид объекта недвижимости)			
Лист № ___ Раздела **4.2**	Всего листов раздела **4.2:** ___	Всего разделов: **0**	Всего листов выписки: **2656**
21.03.2023 № КУВИ-001/2023-67368210			
Кадастровый номер:		**47:23:0000000:79**	

Номер точки	Координаты, м		Описание закрепления на местности	Средняя квадратическая погрешность определения координат характерных точек границы части земельного участка, м
	X	Y		
1	2	3	4	5
	381173.88	2196141.62	_____	5
	381093.28	2196265.04	_____	5
	380681.11	2196451.31	_____	5
	380714.06	2196576.75	_____	5
	380541.87	2196661.31	_____	5
	380606.39	2196716.47	_____	5
	380667.53	2196768.98	_____	5
	380805.31	2196728.93	_____	5
	381060.32	2196954.55	_____	5
	381262.4	2197076.71	_____	5
	381297.98	2197270.8	_____	5
	381361.59	2197454	_____	5
	381139.4	2197561.62	_____	5
	380903.53	2197663.5	_____	5
	380762.04	2197715.09	_____	5
	380712.79	2197731.97	_____	5
	380705.21	2197715.62	_____	5

полное наименование должности	подпись	инициалы, фамилия

М.П.

Выписка из Единого государственного реестра недвижимости об объекте недвижимости

Сведения о частях земельного участка

Земельный участок			
(вид объекта недвижимости)			
Лист № ___ Раздела **4.2**	Всего листов раздела **4.2:** ___	Всего разделов: **0**	Всего листов выписки: **2656**
21.03.2023 № КУВИ-001/2023-67368210			
Кадастровый номер:		**47:23:0000000:79**	

Номер точки	Координаты, м		Описание закрепления на местности	Средняя квадратическая погрешность определения координат характерных точек границы части земельного участка, м
	X	Y		
1	2	3	4	5
	380700.14	2197696.05	_____	5
	380698.4	2197683.42	_____	5
	380696.66	2197676.61	_____	5
	380693.49	2197670.43	_____	5
	380687.48	2197662.58	_____	5
	380679.92	2197653.91	_____	5
	380673.04	2197642.99	_____	5
	380670.32	2197634.26	_____	5
	380669.67	2197626.95	_____	5
	380670	2197618.86	_____	5
	380671.64	2197610.79	_____	5
	380672.84	2197599.2	_____	5
	380674.42	2197588.14	_____	5
	380677.6	2197575.69	_____	5
	380679.54	2197561.75	_____	5
	380678.34	2197547.84	_____	5
	380675.02	2197539.65	_____	5

полное наименование должности	подпись	инициалы, фамилия

М.П.

Выписка из Единого государственного реестра недвижимости об объекте недвижимости

Сведения о частях земельного участка

Земельный участок			
(вид объекта недвижимости)			
Лист № ___ Раздела **4.2**	Всего листов раздела **4.2:** ___	Всего разделов: **0**	Всего листов выписки: **2656**
21.03.2023 № КУВИ-001/2023-67368210			
Кадастровый номер:		**47:23:0000000:79**	

Номер точки	Координаты, м		Описание закрепления на местности	Средняя квадратическая погрешность определения координат характерных точек границы части земельного участка, м
	X	Y		
1	2	3	4	5
	380667.5	2197530.18	_____	5
	380657.89	2197522.66	_____	5
	380588.35	2197474.68	_____	5
	380582.06	2197461.43	_____	5
	380581.5	2197450.13	_____	5
	380583.49	2197469.07	_____	5
	380582.64	2197443.44	_____	5
	380582.66	2197440.3	_____	5
	380582.17	2197437.51	_____	5
	380580.88	2197434.79	_____	5
	380579.01	2197433.74	_____	5
	380575.24	2197431.94	_____	5
	380570.72	2197428.44	_____	5
	380567.08	2197427.41	_____	5
	380556.62	2197425.04	_____	5
	380551.41	2197421.29	_____	5
	380550.22	2197409.08	_____	5

полное наименование должности	подпись	инициалы, фамилия

М.П.

Выписка из Единого государственного реестра недвижимости об объекте недвижимости

Сведения о частях земельного участка

Земельный участок			
(вид объекта недвижимости)			
Лист № ___ Раздела **4.2**	Всего листов раздела **4.2:** ___	Всего разделов: **0**	Всего листов выписки: **2656**
21.03.2023 № КУВИ-001/2023-67368210			
Кадастровый номер:		**47:23:0000000:79**	

Номер точки	Координаты, м		Описание закрепления на местности	Средняя квадратическая погрешность определения координат характерных точек границы части земельного участка, м
	X	Y		
1	2	3	4	5
	380553.84	2197402.42	_____	5
	380561.11	2197397.76	_____	5
	380567.33	2197396.97	_____	5
	380570.07	2197398.33	_____	5
	380571.78	2197400.6	_____	5
	380572.75	2197408.81	_____	5
	380574.08	2197413.41	_____	5
	380576.1	2197416.3	_____	5
	380582.39	2197420.21	_____	5
	380609.88	2197430.51	_____	5
	380645.81	2197436.08	_____	5
	380664.4	2197433.74	_____	5
	380678.34	2197427.7	_____	5
	380688.77	2197417.5	_____	5
	380692.58	2197402.6	_____	5
	380692.96	2197389.46	_____	5
	380689.09	2197376.93	_____	5

полное наименование должности	подпись	инициалы, фамилия

М.П.

Выписка из Единого государственного реестра недвижимости об объекте недвижимости

Сведения о частях земельного участка

Земельный участок			
(вид объекта недвижимости)			
Лист № ___ Раздела **4.2**	Всего листов раздела **4.2:** ___	Всего разделов: **0**	Всего листов выписки: **2656**
21.03.2023 № КУВИ-001/2023-67368210			
Кадастровый номер:		**47:23:0000000:79**	

Номер точки	Координаты, м		Описание закрепления на местности	Средняя квадратическая погрешность определения координат характерных точек границы части земельного участка, м
	X	Y		
1	2	3	4	5
	380682.87	2197367.74	_____	5
	380675.68	2197358.11	_____	5
	380668.43	2197351.19	_____	5
	380661.4	2197345.85	_____	5
	380655.2	2197341.56	_____	5
	380645.02	2197337.37	_____	5
	380632.74	2197333.76	_____	5
	380619.84	2197331.25	_____	5
	380611.21	2197331.97	_____	5
	380606.17	2197336.1	_____	5
	380603.05	2197339.71	_____	5
	380601.43	2197342.99	_____	5
	380597.77	2197351.38	_____	5
	380591.01	2197359.83	_____	5
	380577.67	2197364.09	_____	5
	380563.23	2197362.42	_____	5
	380556.86	2197358.96	_____	5

полное наименование должности	подпись	инициалы, фамилия

М.П.

Выписка из Единого государственного реестра недвижимости об объекте недвижимости

Сведения о частях земельного участка

Земельный участок			
(вид объекта недвижимости)			
Лист № ___ Раздела **4.2**	Всего листов раздела **4.2:** ___	Всего разделов: **0**	Всего листов выписки: **2656**
21.03.2023 № КУВИ-001/2023-67368210			
Кадастровый номер:		**47:23:0000000:79**	

Номер точки	Координаты, м		Описание закрепления на местности	Средняя квадратическая погрешность определения координат характерных точек границы части земельного участка, м
	X	Y		
1	2	3	4	5
	380550.55	2197353.34	_____	5
	380546.97	2197345.31	_____	5
	380547.65	2197341.1	_____	5
	380554.29	2197336.71	_____	5
	380549.72	2197339.27	_____	5
	380558.08	2197333.93	_____	5
	380560.57	2197330.34	_____	5
	380562.69	2197325.07	_____	5
	380564.84	2197320.47	_____	5
	380566.47	2197318.69	_____	5
	380569.21	2197317.44	_____	5
	380579.51	2197316.07	_____	5
	380582.42	2197315.33	_____	5
	380584.15	2197314.48	_____	5
	380585.88	2197312.69	_____	5
	380587.85	2197304.93	_____	5
	380586.94	2197310.19	_____	5

полное наименование должности	подпись	инициалы, фамилия

М.П.

Выписка из Единого государственного реестра недвижимости об объекте недвижимости

Сведения о частях земельного участка

Земельный участок			
(вид объекта недвижимости)			
Лист № ___ Раздела **4.2**	Всего листов раздела **4.2:** ___	Всего разделов: **0**	Всего листов выписки: **2656**
21.03.2023 № КУВИ-001/2023-67368210			
Кадастровый номер:		**47:23:0000000:79**	

Номер точки	Координаты, м		Описание закрепления на местности	Средняя квадратическая погрешность определения координат характерных точек границы части земельного участка, м
	X	Y		
1	2	3	4	5
	380591.08	2197272.47	_____	5
	380591.97	2197264.16	_____	5
	380591.56	2197254.81	_____	5
	380586.68	2197246.66	_____	5
	380568.54	2197231.75	_____	5
	380524.63	2197207.74	_____	5
	380483.87	2197190.97	_____	5
	380451.38	2197173.96	_____	5
	380431.32	2197149.84	_____	5
	380394.64	2197061.76	_____	5
	380382.5	2197031.72	_____	5
	380375.76	2197016.11	_____	5
	380370.1	2197005.54	_____	5
	380366.72	2197000.6	_____	5
	380362.21	2196995.19	_____	5
	380356.85	2196990.19	_____	5
	380346.81	2196983.47	_____	5

полное наименование должности	подпись	инициалы, фамилия

М.П.

Выписка из Единого государственного реестра недвижимости об объекте недвижимости

Сведения о частях земельного участка

Земельный участок			
(вид объекта недвижимости)			
Лист № ___ Раздела **4.2**	Всего листов раздела **4.2:** ___	Всего разделов: **0**	Всего листов выписки: **2656**
21.03.2023 № КУВИ-001/2023-67368210			
Кадастровый номер:		**47:23:0000000:79**	

Номер точки	Координаты, м		Описание закрепления на местности	Средняя квадратическая погрешность определения координат характерных точек границы части земельного участка, м
	X	Y		
1	2	3	4	5
	380333.77	2196978.42	_____	5
	380339.5	2196979.76	_____	5
	380324.29	2196977.97	_____	5
	380313.11	2196978.66	_____	5
	380301.42	2196980.81	_____	5
	380218.82	2196998.86	_____	5
	380200.27	2196998.83	_____	5
	380187.24	2196990.75	_____	5
	380184	2196986.02	_____	5
	380184	2196976.84	_____	5
	380199.93	2196950.89	_____	5
	380207.33	2196932.69	_____	5
	380209.39	2196918.09	_____	5
	380209.09	2196910.57	_____	5
	380207.85	2196902.08	_____	5
	380206.1	2196895.87	_____	5
	380203.34	2196889.84	_____	5

полное наименование должности	подпись	инициалы, фамилия

М.П.

Выписка из Единого государственного реестра недвижимости об объекте недвижимости

Сведения о частях земельного участка

Земельный участок			
(вид объекта недвижимости)			
Лист № ___ Раздела **4.2**	Всего листов раздела **4.2:** ___	Всего разделов: **0**	Всего листов выписки: **2656**
21.03.2023 № КУВИ-001/2023-67368210			
Кадастровый номер:		**47:23:0000000:79**	

Номер точки	Координаты, м		Описание закрепления на местности	Средняя квадратическая погрешность определения координат характерных точек границы части земельного участка, м
	X	Y		
1	2	3	4	5
	380201.03	2196885.25	_____	5
	380197.36	2196880.12	_____	5
	380193.4	2196876.38	_____	5
	380188.97	2196873.72	_____	5
	380182.61	2196872.57	_____	5
	380168.37	2196876.65	_____	5
	380175.92	2196873.58	_____	5
	380155.98	2196884.43	_____	5
	380139.58	2196893.88	_____	5
	380126.94	2196902.68	_____	5
	380108.89	2196914.2	_____	5
	380070.01	2196932.89	_____	5
	380087.59	2196926	_____	5
	380056.4	2196936.58	_____	5
	380028.91	2196933.05	_____	5
	380042.67	2196937.04	_____	5
	380010.19	2196924.19	_____	5

полное наименование должности	подпись	инициалы, фамилия

М.П.

Выписка из Единого государственного реестра недвижимости об объекте недвижимости

Сведения о частях земельного участка

Земельный участок			
(вид объекта недвижимости)			
Лист № ___ Раздела **4.2**	Всего листов раздела **4.2:** ___	Всего разделов: **0**	Всего листов выписки: **2656**
21.03.2023 № КУВИ-001/2023-67368210			
Кадастровый номер:		**47:23:0000000:79**	

Номер точки	Координаты, м		Описание закрепления на местности	Средняя квадратическая погрешность определения координат характерных точек границы части земельного участка, м
	X	Y		
1	2	3	4	5
	379959.62	2196882	_____	5
	379946.46	2196871.5	_____	5
	379934.9	2196862.55	_____	5
	379919.29	2196851.38	_____	5
	379926.64	2196856.86	_____	5
	379912.83	2196846.35	_____	5
	379894.28	2196829.87	_____	5
	379901.96	2196838.07	_____	5
	379887.44	2196820.13	_____	5
	379883.87	2196807.22	_____	5
	379880.76	2196790.55	_____	5
	379877.97	2196774.38	_____	5
	379872.49	2196747.75	_____	5
	379874.63	2196755.29	_____	5
	379875.67	2196761.87	_____	5
	379870.44	2196742.83	_____	5
	379867.78	2196736.19	_____	5

полное наименование должности	подпись	инициалы, фамилия

М.П.

Выписка из Единого государственного реестра недвижимости об объекте недвижимости

Сведения о частях земельного участка

Земельный участок			
(вид объекта недвижимости)			
Лист № ___ Раздела **4.2**	Всего листов раздела **4.2:** ___	Всего разделов: **0**	Всего листов выписки: **2656**
21.03.2023 № КУВИ-001/2023-67368210			
Кадастровый номер:		**47:23:0000000:79**	

Номер точки	Координаты, м		Описание закрепления на местности	Средняя квадратическая погрешность определения координат характерных точек границы части земельного участка, м
	X	Y		
1	2	3	4	5
	379863.7	2196728.86	_____	5
	379857.06	2196720.12	_____	5
	379838.36	2196704.97	_____	5
	379847.84	2196711.84	_____	5
	379827.11	2196696.79	_____	5
	379796.4	2196674.73	_____	5
	379809.29	2196684.04	_____	5
	379779.2	2196661.12	_____	5
	379771.6	2196650.73	_____	5
	379768.99	2196639.07	_____	5
	379768.05	2196627.78	_____	5
	379765.95	2196616.68	_____	5
	379762.07	2196605.15	_____	5
	379712.6	2196563.54	_____	5
	379747.24	2196588.67	_____	5
	379731.84	2196576.22	_____	5
	379724.59	2196571.15	_____	5

полное наименование должности	подпись	инициалы, фамилия

М.П.

Выписка из Единого государственного реестра недвижимости об объекте недвижимости

Сведения о частях земельного участка

Земельный участок			
(вид объекта недвижимости)			
Лист № ___ Раздела **4.2**	Всего листов раздела **4.2:** ___	Всего разделов: **0**	Всего листов выписки: **2656**
21.03.2023 № КУВИ-001/2023-67368210			
Кадастровый номер:		**47:23:0000000:79**	

Номер точки	Координаты, м		Описание закрепления на местности	Средняя квадратическая погрешность определения координат характерных точек границы части земельного участка, м
	X	Y		
1	2	3	4	5
	379670.93	2196538.24	_____	5
	379699.17	2196555.26	_____	5
	379649.43	2196525.05	_____	5
	379645.66	2196523.09	_____	5
	379643.52	2196522.32	_____	5
	379635.26	2196523.56	_____	5
	379641.32	2196521.86	_____	5
	379639.12	2196522.08	_____	5
	379606.75	2196536.28	_____	5
	379618.77	2196533.55	_____	5
	379628.49	2196528.09	_____	5
	379599.63	2196535.07	_____	5
	379591.03	2196528	_____	5
	379581.61	2196519.4	_____	5
	379573.57	2196510.96	_____	5
	379564.29	2196502.65	_____	5
	379552.65	2196496.65	_____	5

полное наименование должности	подпись	инициалы, фамилия

М.П.

Выписка из Единого государственного реестра недвижимости об объекте недвижимости

Сведения о частях земельного участка

Земельный участок			
(вид объекта недвижимости)			
Лист № ___ Раздела **4.2**	Всего листов раздела **4.2:** ___	Всего разделов: **0**	Всего листов выписки: **2656**
21.03.2023 № КУВИ-001/2023-67368210			
Кадастровый номер:		**47:23:0000000:79**	

Номер точки	Координаты, м		Описание закрепления на местности	Средняя квадратическая погрешность определения координат характерных точек границы части земельного участка, м
	X	Y		
1	2	3	4	5
	379545.15	2196493.46	_____	5
	379537.97	2196492.72	_____	5
	379432.4	2196481.14	_____	5
	379464.07	2196482.83	_____	5
	379419.68	2196480.42	_____	5
	379400.98	2196449.71	_____	5
	379410.09	2196471.54	_____	5
	379395.16	2196434.55	_____	5
	379331.68	2196425.33	_____	5
	379317.37	2196413.63	_____	5
	379370.97	2196427.16	_____	5
	379300.08	2196409.29	_____	5
	379281.62	2196415.39	_____	5
	379248.73	2196422.53	_____	5
	379184.06	2196409.55	_____	5
	379220.53	2196422.53	_____	5
	379146.45	2196381.91	_____	5

полное наименование должности	подпись	инициалы, фамилия

М.П.

Выписка из Единого государственного реестра недвижимости об объекте недвижимости

Сведения о частях земельного участка

Земельный участок			
(вид объекта недвижимости)			
Лист № ___ Раздела **4.2**	Всего листов раздела **4.2:** ___	Всего разделов: **0**	Всего листов выписки: **2656**
21.03.2023 № КУВИ-001/2023-67368210			
Кадастровый номер:		**47:23:0000000:79**	

Номер точки	Координаты, м		Описание закрепления на местности	Средняя квадратическая погрешность определения координат характерных точек границы части земельного участка, м
	X	Y		
1	2	3	4	5
	379099.12	2196344.17	_____	5
	379048.95	2196306.43	_____	5
	379014.74	2196280.79	_____	5
	378965.52	2196233.85	_____	5
	378941.37	2196201.02	_____	5
	378937.04	2196161.12	_____	5
	378937.72	2196186.18	_____	5
	378947.17	2196129.07	_____	5
	378962.98	2196125.85	_____	5
	378965.22	2196131.56	_____	5
	378956.53	2196123.3	_____	5
	378972.89	2196153.34	_____	5
	378967.79	2196143.74	_____	5
	378976.66	2196158.47	_____	5
	378988.8	2196158.85	_____	5
	379008.97	2196130.03	_____	5
	378999.07	2196151.41	_____	5

полное наименование должности	подпись	инициалы, фамилия

М.П.

Выписка из Единого государственного реестра недвижимости об объекте недвижимости

Сведения о частях земельного участка

Земельный участок			
(вид объекта недвижимости)			
Лист № ___ Раздела **4.2**	Всего листов раздела **4.2:** ___	Всего разделов: **0**	Всего листов выписки: **2656**
21.03.2023 № КУВИ-001/2023-67368210			
Кадастровый номер:		**47:23:0000000:79**	

Номер точки	Координаты, м		Описание закрепления на местности	Средняя квадратическая погрешность определения координат характерных точек границы части земельного участка, м
	X	Y		
1	2	3	4	5
	379026.56	2196103.98	_____	5
	379033.7	2196085.05	_____	5
	379038.95	2196074.59	_____	5
	379038.68	2196064.68	_____	5
	379037.05	2196053.24	_____	5
	379033.38	2196045.41	_____	5
	379030.28	2196035	_____	5
	378985.87	2196006.1	_____	5
	379026.1	2196021.6	_____	5
	378975.45	2195995.04	_____	5
	378997.59	2196012.62	_____	5
	379014.73	2196016.64	_____	5
	378979.23	2195970.97	_____	5
	378993.5	2195900.16	_____	5
	379012.14	2195812.47	_____	5
	379037.75	2195691.64	_____	5
	379048.28	2195624.62	_____	5

полное наименование должности	подпись	инициалы, фамилия

М.П.

Выписка из Единого государственного реестра недвижимости об объекте недвижимости

Сведения о частях земельного участка

Земельный участок			
(вид объекта недвижимости)			
Лист № ___ Раздела **4.2**	Всего листов раздела **4.2:** ___	Всего разделов: **0**	Всего листов выписки: **2656**
21.03.2023 № КУВИ-001/2023-67368210			
Кадастровый номер:		**47:23:0000000:79**	

Номер точки	Координаты, м		Описание закрепления на местности	Средняя квадратическая погрешность определения координат характерных точек границы части земельного участка, м
	X	Y		
1	2	3	4	5
	379345.68	2195433.88	_____	5
	379471.04	2195562.2	_____	5
	379542.99	2195572.98	_____	5
	379654.83	2195587.46	_____	5
	379894.2	2195281.73	_____	5
	379930.49	2195229.48	_____	5
	380431.32	2195495.88	_____	5
	380600.63	2195587.3	_____	5
	380804.42	2195492.48	_____	5
	380869.17	2195460.95	_____	5
	380950.76	2195415.49	_____	5
	380921.2	2195432.97	_____	5
	380982.54	2195403.04	_____	5
	381178.71	2195661.02	_____	5
	380830.54	2197053.03	_____	5
	380882.55	2197050.12	_____	5
	380850.25	2197076.82	_____	5

полное наименование должности	подпись	инициалы, фамилия

М.П.

Выписка из Единого государственного реестра недвижимости об объекте недвижимости

Сведения о частях земельного участка

Земельный участок			
(вид объекта недвижимости)			
Лист № ___ Раздела **4.2**	Всего листов раздела **4.2:** ___	Всего разделов: **0**	Всего листов выписки: **2656**
21.03.2023 № КУВИ-001/2023-67368210			
Кадастровый номер:		**47:23:0000000:79**	

Номер точки	Координаты, м		Описание закрепления на местности	Средняя квадратическая погрешность определения координат характерных точек границы части земельного участка, м
	X	Y		
1	2	3	4	5
	380862.84	2197026.3	_____	5
	380830.54	2197053.03	_____	5

полное наименование должности	подпись	инициалы, фамилия

М.П.

Выписка из Единого государственного реестра недвижимости об объекте недвижимости

Сведения о частях земельного участка

Земельный участок			
(вид объекта недвижимости)			
Лист № ___ Раздела **4.2**	Всего листов раздела **4.2:** ___	Всего разделов: **0**	Всего листов выписки: **2656**
21.03.2023 № КУВИ-001/2023-67368210			
Кадастровый номер:		**47:23:0000000:79**	

Сведения о характерных точках границы части (частей) земельного участка

Учетный номер части: 487

Система координат: МСК 47 зона 2

Номер точки	Координаты, м		Описание закрепления на местности	Средняя квадратическая погрешность определения координат характерных точек границы части земельного участка, м
	X	Y		
1	2	3	4	5
	373860.97	2184986.21	_____	_____
	373861.42	2184987.39	_____	_____
	373846.89	2185001.49	_____	_____
	373845.81	2185001.24	_____	_____
	373838.48	2184982.37	_____	_____
	373839.37	2184981.5	_____	_____
	373860.97	2184986.21	_____	_____
	373357.92	2185280.52	_____	_____
	373321.04	2185277.25	_____	_____
	373236.17	2185265.88	_____	_____
	373168.08	2185250.45	_____	_____
	373139.44	2185241.52	_____	_____
	373121.66	2185230.22	_____	_____
	373101.61	2185208.33	_____	_____
	373091.42	2185193.74	_____	_____
	373085.95	2185178.6	_____	_____

полное наименование должности	подпись	инициалы, фамилия

М.П.

Выписка из Единого государственного реестра недвижимости об объекте недвижимости

Сведения о частях земельного участка

Земельный участок			
(вид объекта недвижимости)			
Лист № ___ Раздела **4.2**	Всего листов раздела **4.2:** ___	Всего разделов: **0**	Всего листов выписки: **2656**
21.03.2023 № КУВИ-001/2023-67368210			
Кадастровый номер:		**47:23:0000000:79**	

Номер точки	Координаты, м		Описание закрепления на местности	Средняя квадратическая погрешность определения координат характерных точек границы части земельного участка, м
	X	Y		
1	2	3	4	5
	373082.24	2185156.97	_____	_____
	373077.95	2185143.28	_____	_____
	373074.1	2185136.99	_____	_____
	373060.92	2185124.2	_____	_____
	373038.57	2185113.43	_____	_____
	373017.71	2185106.4	_____	_____
	373007.97	2185097.9	_____	_____
	373014.75	2184999.79	_____	_____
	373046.46	2185056.86	_____	_____
	373013.4	2185000.78	_____	_____
	373082.06	2185031.96	_____	_____
	373185.83	2184974.68	_____	_____
	373514.85	2184792.98	_____	_____
	373604.55	2184743.46	_____	_____
	373946.56	2184910.6	_____	_____
	373953.46	2184930.24	_____	_____
	373969.33	2184958.7	_____	_____

полное наименование должности	подпись	инициалы, фамилия

М.П.

Выписка из Единого государственного реестра недвижимости об объекте недвижимости

Сведения о частях земельного участка

Земельный участок			
(вид объекта недвижимости)			
Лист № ___ Раздела **4.2**	Всего листов раздела **4.2:** ___	Всего разделов: **0**	Всего листов выписки: **2656**
21.03.2023 № КУВИ-001/2023-67368210			
Кадастровый номер:		**47:23:0000000:79**	

Номер точки	Координаты, м		Описание закрепления на местности	Средняя квадратическая погрешность определения координат характерных точек границы части земельного участка, м
	X	Y		
1	2	3	4	5
	373978.6	2184973.79	_____	_____
	373980.88	2184983.28	_____	_____
	373979.59	2184990.64	_____	_____
	373975.86	2184996.69	_____	_____
	373968.98	2185002.47	_____	_____
	373952.98	2185009.34	_____	_____
	373929.28	2185029.55	_____	_____
	373881.16	2185074.49	_____	_____
	373861.87	2185085.71	_____	_____
	373825.53	2185103.12	_____	_____
	373781.76	2185109.6	_____	_____
	373737.54	2185106.03	_____	_____
	373723.92	2185099.07	_____	_____
	373713.42	2185082.36	_____	_____
	373690.62	2185092.06	_____	_____
	373640.14	2185117.84	_____	_____
	373614.23	2185135.69	_____	_____

полное наименование должности	подпись	инициалы, фамилия

М.П.

Выписка из Единого государственного реестра недвижимости об объекте недвижимости

Сведения о частях земельного участка

Земельный участок			
(вид объекта недвижимости)			
Лист № ___ Раздела **4.2**	Всего листов раздела **4.2:** ___	Всего разделов: **0**	Всего листов выписки: **2656**
21.03.2023 № КУВИ-001/2023-67368210			
Кадастровый номер:		**47:23:0000000:79**	

Номер точки	Координаты, м		Описание закрепления на местности	Средняя квадратическая погрешность определения координат характерных точек границы части земельного участка, м
	X	Y		
1	2	3	4	5
	373593.61	2185157.18	_____	_____
	373562.28	2185188.58	_____	_____
	373541.81	2185202.67	_____	_____
	373478.64	2185234.02	_____	_____
	373429.49	2185256.17	_____	_____
	373394.53	2185274.56	_____	_____
	373357.92	2185280.52	_____	_____

полное наименование должности	подпись	инициалы, фамилия

М.П.

Выписка из Единого государственного реестра недвижимости об объекте недвижимости

Сведения о частях земельного участка

Земельный участок			
(вид объекта недвижимости)			
Лист № ___ Раздела **4.2**	Всего листов раздела **4.2:** ___	Всего разделов: **0**	Всего листов выписки: **2656**
21.03.2023 № КУВИ-001/2023-67368210			
Кадастровый номер:		**47:23:0000000:79**	

Сведения о характерных точках границы части (частей) земельного участка

Учетный номер части: 488

Система координат: МСК 47 зона 2

Номер точки	Координаты, м		Описание закрепления на местности	Средняя квадратическая погрешность определения координат характерных точек границы части земельного участка, м
	X	Y		
1	2	3	4	5
	368707.71	2186535.86	_____	5
	368684.77	2186525.84	_____	5
	368651.84	2186490.02	_____	5
	368641.9	2186470.25	_____	5
	368632.93	2186455.03	_____	5
	368612.03	2186437.5	_____	5
	368550.9	2186404.51	_____	5
	368581.21	2186419.58	_____	5
	368593.73	2186425.12	_____	5
	368518.35	2186404.3	_____	5
	368402.08	2186402.98	_____	5
	368440.64	2186400.8	_____	5
	368362.68	2186411.12	_____	5
	368344.82	2186414.65	_____	5
	368332.5	2186414.66	_____	5
	368310.48	2186409.16	_____	5

полное наименование должности	подпись	инициалы, фамилия

М.П.

Выписка из Единого государственного реестра недвижимости об объекте недвижимости

Сведения о частях земельного участка

Земельный участок			
(вид объекта недвижимости)			
Лист № ___ Раздела **4.2**	Всего листов раздела **4.2:** ___	Всего разделов: **0**	Всего листов выписки: **2656**
21.03.2023 № КУВИ-001/2023-67368210			
Кадастровый номер:		**47:23:0000000:79**	

Номер точки	Координаты, м		Описание закрепления на местности	Средняя квадратическая погрешность определения координат характерных точек границы части земельного участка, м
	X	Y		
1	2	3	4	5
	368299	2186393.81	_____	5
	368295.62	2186383.6	_____	5
	368293.09	2186370.22	_____	5
	368293.22	2186377.79	_____	5
	368295.74	2186361.52	_____	5
	368306.11	2186347.94	_____	5
	368307.92	2186338.46	_____	5
	368307.79	2186335.23	_____	5
	368305.98	2186332.86	_____	5
	368302.04	2186331.47	_____	5
	368296.58	2186333.13	_____	5
	368328.88	2186288.4	_____	5
	368354.61	2186258.55	_____	5
	368358.74	2186245.5	_____	5
	368353.67	2186233.77	_____	5
	368342.87	2186228.67	_____	5
	368332.9	2186228.53	_____	5

полное наименование должности	подпись	инициалы, фамилия

М.П.

Выписка из Единого государственного реестра недвижимости об объекте недвижимости 1400

Сведения о частях земельного участка

Земельный участок			
(вид объекта недвижимости)			
Лист № ___ Раздела **4.2**	Всего листов раздела **4.2:** ___	Всего разделов: **0**	Всего листов выписки: **2656**
21.03.2023 № КУВИ-001/2023-67368210			
Кадастровый номер:		**47:23:0000000:79**	

Номер точки	Координаты, м		Описание закрепления на местности	Средняя квадратическая погрешность определения координат характерных точек границы части земельного участка, м
	X	Y		
1	2	3	4	5
	368316.53	2186243.94	_____	5
	368303.62	2186258.9	_____	5
	368295.34	2186261.53	_____	5
	368293.66	2186250.52	_____	5
	368300.15	2186205.12	_____	5
	368295.7	2186231.7	_____	5
	368313.9	2186140.77	_____	5
	368321.34	2186107.73	_____	5
	368336.67	2186111.21	_____	5
	368416.2	2186147.73	_____	5
	368376.2	2186129.99	_____	5
	368462.69	2186171.45	_____	5
	368485.25	2186199.82	_____	5
	368501.4	2186236.69	_____	5
	368509.01	2186253.49	_____	5
	368517.18	2186266.7	_____	5
	368527.94	2186276.22	_____	5

полное наименование должности	подпись	инициалы, фамилия

М.П.

Выписка из Единого государственного реестра недвижимости об объекте недвижимости

Сведения о частях земельного участка

Земельный участок			
(вид объекта недвижимости)			
Лист № ___ Раздела **4.2**	Всего листов раздела **4.2:** ___	Всего разделов: **0**	Всего листов выписки: **2656**
21.03.2023 № КУВИ-001/2023-67368210			
Кадастровый номер:		**47:23:0000000:79**	

Номер точки	Координаты, м		Описание закрепления на местности	Средняя квадратическая погрешность определения координат характерных точек границы части земельного участка, м
	X	Y		
1	2	3	4	5
	368570.53	2186291.97	_____	5
	368545.31	2186284.63	_____	5
	368601.86	2186301.44	_____	5
	368626.89	2186310.39	_____	5
	368679.48	2186320.75	_____	5
	368656.57	2186317.58	_____	5
	368691.18	2186315.87	_____	5
	368702.11	2186307.19	_____	5
	368709.07	2186294.64	_____	5
	368712.5	2186282.95	_____	5
	368712.23	2186272.03	_____	5
	368708.29	2186257.19	_____	5
	368698.81	2186240.11	_____	5
	368690.39	2186227.56	_____	5
	368674.45	2186201.72	_____	5
	368649.25	2186162.23	_____	5
	368613.18	2186124.79	_____	5

полное наименование должности	подпись	инициалы, фамилия

М.П.

Выписка из Единого государственного реестра недвижимости об объекте недвижимости 1402

Сведения о частях земельного участка

Земельный участок			
(вид объекта недвижимости)			
Лист № ___ Раздела **4.2**	Всего листов раздела **4.2:** ___	Всего разделов: **0**	Всего листов выписки: **2656**
21.03.2023 № КУВИ-001/2023-67368210			
Кадастровый номер:		**47:23:0000000:79**	

Номер точки	Координаты, м		Описание закрепления на местности	Средняя квадратическая погрешность определения координат характерных точек границы части земельного участка, м
	X	Y		
1	2	3	4	5
	368598.6	2186108.59	_____	5
	368580.72	2186096.31	_____	5
	368566.48	2186086.26	_____	5
	368543.62	2186079.07	_____	5
	368522.47	2186071.01	_____	5
	368492.87	2186055.77	_____	5
	368446.98	2186033.18	_____	5
	368412.15	2185997.17	_____	5
	368392.38	2185934.69	_____	5
	368385.99	2185893.56	_____	5
	368385.97	2185851.91	_____	5
	368393.94	2185820.66	_____	5
	368443.68	2185735.64	_____	5
	368402.29	2185792.58	_____	5
	368489.04	2185679.77	_____	5
	368516.85	2185658.37	_____	5
	368545.14	2185647.33	_____	5

полное наименование должности	подпись	инициалы, фамилия

М.П.

Выписка из Единого государственного реестра недвижимости об объекте недвижимости

Сведения о частях земельного участка

Земельный участок			
(вид объекта недвижимости)			
Лист № ___ Раздела **4.2**	Всего листов раздела **4.2:** ___	Всего разделов: **0**	Всего листов выписки: **2656**
21.03.2023 № КУВИ-001/2023-67368210			
Кадастровый номер:		**47:23:0000000:79**	

Номер точки	Координаты, м		Описание закрепления на местности	Средняя квадратическая погрешность определения координат характерных точек границы части земельного участка, м
	X	Y		
1	2	3	4	5
	368575.61	2185642.37	_____	5
	368592.63	2185638.35	_____	5
	368616.38	2185623.87	_____	5
	368636.13	2185610.84	_____	5
	368648.5	2185609.02	_____	5
	368664.65	2185616.63	_____	5
	368659.52	2185610.05	_____	5
	368663.96	2185642.36	_____	5
	368667.56	2185658.22	_____	5
	368690.78	2185699.02	_____	5
	368675.21	2185681.39	_____	5
	368692.98	2185714.59	_____	5
	368688.88	2185743.95	_____	5
	368686.72	2185774.29	_____	5
	368695.06	2185823.97	_____	5
	368698.23	2185866.7	_____	5
	368693.59	2185893.31	_____	5

полное наименование должности	подпись	инициалы, фамилия

М.П.

Выписка из Единого государственного реестра недвижимости об объекте недвижимости

Сведения о частях земельного участка

Земельный участок			
(вид объекта недвижимости)			
Лист № ___ Раздела **4.2**	Всего листов раздела **4.2:** ___	Всего разделов: **0**	Всего листов выписки: **2656**
21.03.2023 № КУВИ-001/2023-67368210			
Кадастровый номер:		**47:23:0000000:79**	

Номер точки	Координаты, м		Описание закрепления на местности	Средняя квадратическая погрешность определения координат характерных точек границы части земельного участка, м
	X	Y		
1	2	3	4	5
	368686.75	2185908.69	_____	5
	368666.25	2185939.18	_____	5
	368658.46	2185952.87	_____	5
	368657.91	2185967.63	_____	5
	368662.91	2185987.18	_____	5
	368683.84	2186017.16	_____	5
	368715.57	2186044.94	_____	5
	368765.18	2186047.73	_____	5
	368830.87	2186046.52	_____	5
	368840.19	2186052.05	_____	5
	368846.9	2186058.53	_____	5
	368853.93	2186063.09	_____	5
	368858.31	2186071.7	_____	5
	368862.39	2186078.94	_____	5
	368868.25	2186101.06	_____	5
	368870.58	2186117.16	_____	5
	368868.04	2186131.28	_____	5

полное наименование должности	подпись	инициалы, фамилия

М.П.

Выписка из Единого государственного реестра недвижимости об объекте недвижимости

Сведения о частях земельного участка

Земельный участок			
(вид объекта недвижимости)			
Лист № ___ Раздела **4.2**	Всего листов раздела **4.2:** ___	Всего разделов: **0**	Всего листов выписки: **2656**
21.03.2023 № КУВИ-001/2023-67368210			
Кадастровый номер:		**47:23:0000000:79**	

Номер точки	Координаты, м		Описание закрепления на местности	Средняя квадратическая погрешность определения координат характерных точек границы части земельного участка, м
	X	Y		
1	2	3	4	5
	368866.48	2186141.97	_____	5
	368863.96	2186148.55	_____	5
	368854.47	2186153.18	_____	5
	368844.17	2186162.55	_____	5
	368831.37	2186169.67	_____	5
	368821.08	2186178.63	_____	5
	368817.4	2186195.52	_____	5
	368818.59	2186218.59	_____	5
	368821.87	2186235.62	_____	5
	368849.06	2186267.68	_____	5
	368835.07	2186252.5	_____	5
	368859.85	2186286.28	_____	5
	368861.47	2186292.45	_____	5
	368857.76	2186296.95	_____	5
	368851.16	2186299.47	_____	5
	368841.66	2186300.63	_____	5
	368823.59	2186299.86	_____	5

полное наименование должности	подпись	инициалы, фамилия

М.П.

Выписка из Единого государственного реестра недвижимости об объекте недвижимости

Сведения о частях земельного участка

Земельный участок			
(вид объекта недвижимости)			
Лист № ___ Раздела **4.2**	Всего листов раздела **4.2:** ___	Всего разделов: **0**	Всего листов выписки: **2656**
21.03.2023 № КУВИ-001/2023-67368210			
Кадастровый номер:		**47:23:0000000:79**	

Номер точки	Координаты, м		Описание закрепления на местности	Средняя квадратическая погрешность определения координат характерных точек границы части земельного участка, м
	X	Y		
1	2	3	4	5
	368804.2	2186293.66	_____	5
	368798	2186296.58	_____	5
	368791	2186321.36	_____	5
	368793.51	2186309.35	_____	5
	368794.31	2186343.53	_____	5
	368803.42	2186363.7	_____	5
	368815.67	2186376.09	_____	5
	368825.57	2186389.68	_____	5
	368835.2	2186404.18	_____	5
	368853.11	2186419.38	_____	5
	368868.79	2186443.54	_____	5
	368877.59	2186462.03	_____	5
	368877.84	2186475.52	_____	5
	368871.73	2186488.41	_____	5
	368839.87	2186510.8	_____	5
	368811.75	2186523.5	_____	5
	368784.35	2186526.37	_____	5

полное наименование должности	подпись	инициалы, фамилия

М.П.

Выписка из Единого государственного реестра недвижимости об объекте недвижимости

Сведения о частях земельного участка

Земельный участок			
(вид объекта недвижимости)			
Лист № ___ Раздела **4.2**	Всего листов раздела **4.2:** ___	Всего разделов: **0**	Всего листов выписки: **2656**
21.03.2023 № КУВИ-001/2023-67368210			
Кадастровый номер:		**47:23:0000000:79**	

Номер точки	Координаты, м		Описание закрепления на местности	Средняя квадратическая погрешность определения координат характерных точек границы части земельного участка, м
	X	Y		
1	2	3	4	5
	368755.35	2186533.7	_____	5
	368734.04	2186534.26	_____	5
	368707.71	2186535.86	_____	5

полное наименование должности	подпись	инициалы, фамилия

М.П.

Выписка из Единого государственного реестра недвижимости об объекте недвижимости

Сведения о частях земельного участка

Земельный участок			
(вид объекта недвижимости)			
Лист № ___ Раздела **4.2**	Всего листов раздела **4.2:** ___	Всего разделов: **0**	Всего листов выписки: **2656**
21.03.2023 № КУВИ-001/2023-67368210			
Кадастровый номер:		**47:23:0000000:79**	

Сведения о характерных точках границы части (частей) земельного участка

Учетный номер части: 489

Система координат: МСК 47 зона 2

Номер точки	Координаты, м		Описание закрепления на местности	Средняя квадратическая погрешность определения координат характерных точек границы части земельного участка, м
	X	Y		
1	2	3	4	5
	378432.92	2194909.12	_____	_____
	378430.45	2194925.95	_____	_____
	378527.61	2194922.85	_____	_____
	378535.15	2194923.94	_____	_____
	378591.88	2194932.77	_____	_____
	378622.79	2194980.04	_____	_____
	378711.58	2195198.64	_____	_____
	378721.96	2195323.96	_____	_____
	378760.1	2195345.45	_____	_____
	378751.06	2195319.55	_____	_____
	378713.42	2195366.59	_____	_____
	378557.69	2195993.37	_____	_____
	378538.14	2196054.26	_____	_____
	378211.62	2195872.43	_____	_____
	377984.46	2195922.8	_____	_____
	377684.78	2195985.81	_____	_____

полное наименование должности	подпись	инициалы, фамилия

М.П.

Выписка из Единого государственного реестра недвижимости об объекте недвижимости

Сведения о частях земельного участка

Земельный участок			
(вид объекта недвижимости)			
Лист № ___ Раздела **4.2**	Всего листов раздела **4.2:** ___	Всего разделов: **0**	Всего листов выписки: **2656**
21.03.2023 № КУВИ-001/2023-67368210			
Кадастровый номер:		**47:23:0000000:79**	

Номер точки	Координаты, м		Описание закрепления на местности	Средняя квадратическая погрешность определения координат характерных точек границы части земельного участка, м
	X	Y		
1	2	3	4	5
	377555.66	2195932.22	_____	_____
	377336.52	2196036.23	_____	_____
	377122.61	2196281.47	_____	_____
	377036.23	2196386.2	_____	_____
	377461.64	2196854.29	_____	_____
	376831.74	2196622.96	_____	_____
	377848.21	2196981.72	_____	_____
	378102.17	2197466.09	_____	_____
	378076.9	2197533.88	_____	_____
	378068.86	2197735.91	_____	_____
	378214.46	2197993.58	_____	_____
	378220.4	2198475.64	_____	_____
	378118.51	2198266.67	_____	_____
	378331.53	2198469.44	_____	_____
	378432.81	2198463.68	_____	_____
	378435.83	2198451.9	_____	_____
	378568.74	2198435.31	_____	_____

полное наименование должности	подпись	инициалы, фамилия

М.П.

Выписка из Единого государственного реестра недвижимости об объекте недвижимости

Сведения о частях земельного участка

Земельный участок			
(вид объекта недвижимости)			
Лист № ___ Раздела **4.2**	Всего листов раздела **4.2:** ___	Всего разделов: **0**	Всего листов выписки: **2656**
21.03.2023 № КУВИ-001/2023-67368210			
Кадастровый номер:		**47:23:0000000:79**	

Номер точки	Координаты, м		Описание закрепления на местности	Средняя квадратическая погрешность определения координат характерных точек границы части земельного участка, м
	X	Y		
1	2	3	4	5
	378689.47	2198423.54	_____	_____
	378817.39	2198398.11	_____	_____
	379576.01	2199732.8	_____	_____
	379477.91	2199806.48	_____	_____
	379530.66	2199889.11	_____	_____
	379613.98	2200002.27	_____	_____
	379781.95	2199868.31	_____	_____
	379836.63	2199829.44	_____	_____
	379932.26	2199821.01	_____	_____
	379932.18	2199826.04	_____	_____
	379957.09	2200074.82	_____	_____
	379960.45	2200214.13	_____	_____
	379955.38	2200243.58	_____	_____
	379934.82	2200362.69	_____	_____
	379925.13	2200418.83	_____	_____
	379917.29	2200458.44	_____	_____
	379893.84	2200775.86	_____	_____

полное наименование должности	подпись	инициалы, фамилия

М.П.

Выписка из Единого государственного реестра недвижимости об объекте недвижимости

Сведения о частях земельного участка

Земельный участок			
(вид объекта недвижимости)			
Лист № ___ Раздела **4.2**	Всего листов раздела **4.2:** ___	Всего разделов: **0**	Всего листов выписки: **2656**
21.03.2023 № КУВИ-001/2023-67368210			
Кадастровый номер:		**47:23:0000000:79**	

Номер точки	Координаты, м		Описание закрепления на местности	Средняя квадратическая погрешность определения координат характерных точек границы части земельного участка, м
	X	Y		
1	2	3	4	5
	379910.84	2200490.91	_____	_____
	379898.28	2200699.43	_____	_____
	379903.8	2200604.63	_____	_____
	379904.72	2200825.67	_____	_____
	379650.93	2200960.1	_____	_____
	379531.96	2201047.92	_____	_____
	379443.84	2201122.61	_____	_____
	379185.87	2201089.04	_____	_____
	379079.46	2201060.08	_____	_____
	378863.15	2201002.04	_____	_____
	378782.19	2200977.19	_____	_____
	378784.5	2200902.25	_____	_____
	378785.04	2200889.74	_____	_____
	378766.76	2200763.48	_____	_____
	378712.42	2200831.29	_____	_____
	378829.93	2200684.77	_____	_____
	378796.14	2200727.04	_____	_____

полное наименование должности	подпись	инициалы, фамилия

М.П.

Выписка из Единого государственного реестра недвижимости об объекте недвижимости 1412

Сведения о частях земельного участка

Земельный участок			
(вид объекта недвижимости)			
Лист № ___ Раздела **4.2**	Всего листов раздела **4.2:** ___	Всего разделов: **0**	Всего листов выписки: **2656**
21.03.2023 № КУВИ-001/2023-67368210			
Кадастровый номер:		**47:23:0000000:79**	

Номер точки	Координаты, м		Описание закрепления на местности	Средняя квадратическая погрешность определения координат характерных точек границы части земельного участка, м
	X	Y		
1	2	3	4	5
	378872.16	2200632.49	_____	_____
	378768.06	2200481.92	_____	_____
	378672.33	2200343.54	_____	_____
	378587.89	2200384.03	_____	_____
	378536.72	2200326.91	_____	_____
	378503.68	2200299.8	_____	_____
	378469.6	2200239.43	_____	_____
	378451.42	2200183.24	_____	_____
	378437.8	2200139.86	_____	_____
	378406.4	2200108.58	_____	_____
	378363.19	2200090.4	_____	_____
	378349.14	2200086.66	_____	_____
	378335	2200081.6	_____	_____
	378300.86	2200070.38	_____	_____
	378269.67	2200057.35	_____	_____
	378278.37	2200061.41	_____	_____
	378261.45	2200054.33	_____	_____

полное наименование должности	подпись	инициалы, фамилия

М.П.

Выписка из Единого государственного реестра недвижимости об объекте недвижимости

Сведения о частях земельного участка

Земельный участок			
(вид объекта недвижимости)			
Лист № ___ Раздела **4.2**	Всего листов раздела **4.2:** ___	Всего разделов: **0**	Всего листов выписки: **2656**
21.03.2023 № КУВИ-001/2023-67368210			
Кадастровый номер:		**47:23:0000000:79**	

Номер точки	Координаты, м		Описание закрепления на местности	Средняя квадратическая погрешность определения координат характерных точек границы части земельного участка, м
	X	Y		
1	2	3	4	5
	378271.99	2200028.45	_____	_____
	378273.77	2200008.66	_____	_____
	378269.61	2199991.46	_____	_____
	378234.05	2199990.89	_____	_____
	377649.49	2199470.36	_____	_____
	377891.09	2200018.34	_____	_____
	377733.59	2199432.8	_____	_____
	377610.75	2199361.11	_____	_____
	377420.38	2199250.8	_____	_____
	377134.59	2199099.86	_____	_____
	377007.58	2199099.07	_____	_____
	377028.48	2199231.21	_____	_____
	376880.81	2199299.45	_____	_____
	376894.8	2199342.54	_____	_____
	376891.11	2199343.88	_____	_____
	376906.22	2199380.73	_____	_____
	376935.75	2199370.12	_____	_____

полное наименование должности	подпись	инициалы, фамилия

М.П.

Выписка из Единого государственного реестра недвижимости об объекте недвижимости

Сведения о частях земельного участка

Земельный участок			
(вид объекта недвижимости)			
Лист № ___ Раздела **4.2**	Всего листов раздела **4.2:** ___	Всего разделов: **0**	Всего листов выписки: **2656**
21.03.2023 № КУВИ-001/2023-67368210			
Кадастровый номер:		**47:23:0000000:79**	

Номер точки	Координаты, м		Описание закрепления на местности	Средняя квадратическая погрешность определения координат характерных точек границы части земельного участка, м
	X	Y		
1	2	3	4	5
	376934.88	2199367.34	_____	_____
	377054.18	2199325.58	_____	_____
	377105.57	2199592.55	_____	_____
	376991.12	2199637.37	_____	_____
	376996.94	2199709.36	_____	_____
	376909.87	2199739.48	_____	_____
	376839.37	2199781.86	_____	_____
	376874.97	2200089.05	_____	_____
	376875.49	2200096.71	_____	_____
	376899.6	2200280.62	_____	_____
	377014.92	2200639.04	_____	_____
	376908.53	2200498.72	_____	_____
	377011	2200656.36	_____	_____
	376975.04	2200654.45	_____	_____
	376652.05	2200594.49	_____	_____
	376351.69	2200536.09	_____	_____
	376061.1	2200479.42	_____	_____

полное наименование должности	подпись	инициалы, фамилия

М.П.

Выписка из Единого государственного реестра недвижимости об объекте недвижимости

Сведения о частях земельного участка

Земельный участок			
(вид объекта недвижимости)			
Лист № ___ Раздела **4.2**	Всего листов раздела **4.2:** ___	Всего разделов: **0**	Всего листов выписки: **2656**
21.03.2023 № КУВИ-001/2023-67368210			
Кадастровый номер:		**47:23:0000000:79**	

Номер точки	Координаты, м		Описание закрепления на местности	Средняя квадратическая погрешность определения координат характерных точек границы части земельного участка, м
	X	Y		
1	2	3	4	5
	375767.78	2200424.15	_____	_____
	375475.87	2200365.52	_____	_____
	375173.37	2200300.87	_____	_____
	374884.07	2200246.21	_____	_____
	374882.63	2200253.6	_____	_____
	374889.12	2198694	_____	_____
	374889.24	2198986.91	_____	_____
	374882.04	2198194.51	_____	_____
	374895.63	2198180.29	_____	_____
	374956.14	2198116.85	_____	_____
	375010.96	2198111.53	_____	_____
	375121.97	2198028.65	_____	_____
	375157.92	2198019.36	_____	_____
	375249.79	2198044.66	_____	_____
	375337.61	2198000.63	_____	_____
	375474.3	2197916.09	_____	_____
	375660.87	2198008.31	_____	_____

полное наименование должности	подпись	инициалы, фамилия

М.П.

Выписка из Единого государственного реестра недвижимости об объекте недвижимости

Сведения о частях земельного участка

Земельный участок			
(вид объекта недвижимости)			
Лист № ___ Раздела **4.2**	Всего листов раздела **4.2:** ___	Всего разделов: **0**	Всего листов выписки: **2656**
21.03.2023 № КУВИ-001/2023-67368210			
Кадастровый номер:		**47:23:0000000:79**	

Номер точки	Координаты, м		Описание закрепления на местности	Средняя квадратическая погрешность определения координат характерных точек границы части земельного участка, м
	X	Y		
1	2	3	4	5
	375956.5	2198151.38	_____	_____
	376486.33	2197867.34	_____	_____
	376350.71	2197379.18	_____	_____
	376374.95	2197178.24	_____	_____
	376356.09	2197332.03	_____	_____
	376388.18	2196986.57	_____	_____
	376370.05	2196714.54	_____	_____
	376193.84	2196339.76	_____	_____
	376326.93	2195853.27	_____	_____
	376337.54	2195809.16	_____	_____
	376340.9	2195656.42	_____	_____
	376352.06	2195647.08	_____	_____
	376351.72	2195645.24	_____	_____
	376341.21	2195641.59	_____	_____
	376341.73	2195537.94	_____	_____
	377288.01	2194760.7	_____	_____
	376255.95	2194609.27	_____	_____

полное наименование должности	подпись	инициалы, фамилия

М.П.

Выписка из Единого государственного реестра недвижимости об объекте недвижимости

Сведения о частях земельного участка

Земельный участок			
(вид объекта недвижимости)			
Лист № ___ Раздела **4.2**	Всего листов раздела **4.2:** ___	Всего разделов: **0**	Всего листов выписки: **2656**
21.03.2023 № КУВИ-001/2023-67368210			
Кадастровый номер:		**47:23:0000000:79**	

Номер точки	Координаты, м		Описание закрепления на местности	Средняя квадратическая погрешность определения координат характерных точек границы части земельного участка, м
	X	Y		
1	2	3	4	5
	378430.45	2194925.95	_____	_____
	377124.54	2198101.29	_____	_____
	377125.73	2198101.68	_____	_____
	377127.48	2198121.85	_____	_____
	377126.6	2198122.54	_____	_____
	377107.34	2198116.3	_____	_____
	377107.24	2198115.04	_____	_____
	377124.54	2198101.29	_____	_____
	377787.41	2198954.42	_____	_____
	377786.21	2198954.07	_____	_____
	377784.14	2198933.91	_____	_____
	377785.01	2198933.22	_____	_____
	377804.36	2198939.13	_____	_____
	377804.49	2198940.38	_____	_____
	377787.41	2198954.42	_____	_____
	377557.47	2198670.74	_____	_____
	377556.26	2198670.41	_____	_____

полное наименование должности	подпись	инициалы, фамилия

М.П.

Выписка из Единого государственного реестра недвижимости об объекте недвижимости

Сведения о частях земельного участка

Земельный участок			
(вид объекта недвижимости)			
Лист № ___ Раздела **4.2**	Всего листов раздела **4.2:** ___	Всего разделов: **0**	Всего листов выписки: **2656**
21.03.2023 № КУВИ-001/2023-67368210			
Кадастровый номер:		**47:23:0000000:79**	

Номер точки	Координаты, м		Описание закрепления на местности	Средняя квадратическая погрешность определения координат характерных точек границы части земельного участка, м
	X	Y		
1	2	3	4	5
	377553.85	2198650.31	_____	_____
	377554.67	2198649.58	_____	_____
	377574.14	2198655.15	_____	_____
	377574.3	2198656.4	_____	_____
	377557.47	2198670.74	_____	_____
	376929.39	2197860.59	_____	_____
	376930.6	2197860.96	_____	_____
	376932.61	2197881.09	_____	_____
	376931.74	2197881.8	_____	_____
	376912.41	2197875.82	_____	_____
	376912.29	2197874.58	_____	_____
	376929.39	2197860.59	_____	_____
	378276	2199549.99	_____	_____
	378296.15	2199547.96	_____	_____
	378275.64	2199551.19	_____	_____
	378290.88	2199568.17	_____	_____
	378296.83	2199548.81	_____	_____

полное наименование должности	подпись	инициалы, фамилия

М.П.

Выписка из Единого государственного реестра недвижимости об объекте недвижимости

Сведения о частях земельного участка

Земельный участок			
(вид объекта недвижимости)			
Лист № ___ Раздела **4.2**	Всего листов раздела **4.2:** ___	Всего разделов: **0**	Всего листов выписки: **2656**
21.03.2023 № КУВИ-001/2023-67368210			
Кадастровый номер:		**47:23:0000000:79**	

Номер точки	Координаты, м		Описание закрепления на местности	Средняя квадратическая погрешность определения координат характерных точек границы части земельного участка, м
	X	Y		
1	2	3	4	5
	378289.63	2199568.31	_____	_____
	378275.64	2199551.19	_____	_____
	379239.46	2200748.46	_____	_____
	379238.28	2200748.08	_____	_____
	379236.39	2200727.92	_____	_____
	379237.25	2200727.22	_____	_____
	379256.56	2200733.32	_____	_____
	379256.67	2200734.56	_____	_____
	379239.46	2200748.46	_____	_____
	377339.54	2198365.63	_____	_____
	377338.34	2198365.25	_____	_____
	377340.66	2198386.48	_____	_____
	377341.55	2198385.78	_____	_____
	377321.34	2198380.47	_____	_____
	377321.22	2198379.27	_____	_____
	377338.34	2198365.25	_____	_____
	376618.25	2197157.71	_____	_____

полное наименование должности	подпись	инициалы, фамилия

М.П.

Выписка из Единого государственного реестра недвижимости об объекте недвижимости 1420

Сведения о частях земельного участка

Земельный участок			
(вид объекта недвижимости)			
Лист № ___ Раздела **4.2**	Всего листов раздела **4.2:** ___	Всего разделов: **0**	Всего листов выписки: **2656**
21.03.2023 № КУВИ-001/2023-67368210			
Кадастровый номер:		**47:23:0000000:79**	

Номер точки	Координаты, м		Описание закрепления на местности	Средняя квадратическая погрешность определения координат характерных точек границы части земельного участка, м
	X	Y		
1	2	3	4	5
	376619.08	2197158.6	_____	_____
	376610.51	2197176.95	_____	_____
	376595.84	2197162.09	_____	_____
	376609.42	2197177.13	_____	_____
	376618.25	2197157.71	_____	_____
	376596.39	2197160.94	_____	_____
	376481.12	2196392.13	_____	_____
	376472.82	2196411.79	_____	_____
	376459.34	2196396	_____	_____
	376458.84	2196397.15	_____	_____
	376481.97	2196393.02	_____	_____
	376481.12	2196392.13	_____	_____
	376473.92	2196411.58	_____	_____
	379017.56	2200457.52	_____	_____
	379016.69	2200436.64	_____	_____
	378998.33	2200451.26	_____	_____
	379015.5	2200436.27	_____	_____

полное наименование должности	подпись	инициалы, фамилия

М.П.

Выписка из Единого государственного реестра недвижимости об объекте недвижимости

Сведения о частях земельного участка

Земельный участок			
(вид объекта недвижимости)			
Лист № ___ Раздела **4.2**	Всего листов раздела **4.2:** ___	Всего разделов: **0**	Всего листов выписки: **2656**
21.03.2023 № КУВИ-001/2023-67368210			
Кадастровый номер:		**47:23:0000000:79**	

Номер точки	Координаты, м		Описание закрепления на местности	Средняя квадратическая погрешность определения координат характерных точек границы части земельного участка, м
	X	Y		
1	2	3	4	5
	379018.44	2200456.81	_____	_____
	378998.2	2200450.04	_____	_____
	379015.5	2200436.27	_____	_____
	378783.01	2200147.64	_____	_____
	378781.81	2200147.27	_____	_____
	378783.77	2200168.52	_____	_____
	378784.64	2200167.84	_____	_____
	378764.56	2200162.18	_____	_____
	378764.45	2200160.95	_____	_____
	378781.81	2200147.27	_____	_____
	378542.19	2199851.25	_____	_____
	378543.37	2199851.65	_____	_____
	378545	2199871.83	_____	_____
	378544.13	2199872.52	_____	_____
	378524.92	2199866.14	_____	_____
	378524.79	2199864.93	_____	_____
	378542.19	2199851.25	_____	_____

полное наименование должности	подпись	инициалы, фамилия

М.П.

Выписка из Единого государственного реестра недвижимости об объекте недвижимости 1422

Сведения о частях земельного участка

Земельный участок			
(вид объекта недвижимости)			
Лист № ___ Раздела **4.2**	Всего листов раздела **4.2:** ___	Всего разделов: **0**	Всего листов выписки: **2656**
21.03.2023 № КУВИ-001/2023-67368210			
Кадастровый номер:		**47:23:0000000:79**	

Номер точки	Координаты, м		Описание закрепления на местности	Средняя квадратическая погрешность определения координат характерных точек границы части земельного участка, м
	X	Y		
1	2	3	4	5
	378052.41	2199245.38	_____	_____
	378053.22	2199246.34	_____	_____
	378044.06	2199264.4	_____	_____
	378042.96	2199264.53	_____	_____
	378030.45	2199247.97	_____	_____
	378029.9	2199249.05	_____	_____
	378052.41	2199245.38	_____	_____
	376527.86	2196780.69	_____	_____
	376535.7	2196761.43	_____	_____
	376527.03	2196779.75	_____	_____
	376536.79	2196761.29	_____	_____
	376550.26	2196776.39	_____	_____
	376549.75	2196777.49	_____	_____
	376527.86	2196780.69	_____	_____
	376412.71	2196008.76	_____	_____
	376413.57	2196009.64	_____	_____
	376405.4	2196028.16	_____	_____

полное наименование должности	подпись	инициалы, фамилия

М.П.

Выписка из Единого государственного реестра недвижимости об объекте недвижимости

Сведения о частях земельного участка

Земельный участок			
(вид объекта недвижимости)			
Лист № ___ Раздела **4.2**	Всего листов раздела **4.2:** ___	Всего разделов: **0**	Всего листов выписки: **2656**
21.03.2023 № КУВИ-001/2023-67368210			
Кадастровый номер:		**47:23:0000000:79**	

Номер точки	Координаты, м		Описание закрепления на местности	Средняя квадратическая погрешность определения координат характерных точек границы части земельного участка, м
	X	Y		
1	2	3	4	5
	376404.3	2196028.34	_____	_____
	376390.43	2196013.6	_____	_____
	376390.93	2196012.47	_____	_____
	376412.71	2196008.76	_____	_____
	376649.43	2197647.3	_____	_____
	376639.2	2197652.2	_____	_____
	376634.29	2197641.97	_____	_____
	376644.54	2197637.05	_____	_____
	376649.43	2197647.3	_____	_____
	376399.92	2196257.95	_____	_____
	376390.9	2196259.4	_____	_____
	376389.43	2196250.4	_____	_____
	376398.44	2196248.92	_____	_____
	376399.92	2196257.95	_____	_____
	376682.97	2197565.18	_____	_____
	376678.64	2197577.17	_____	_____
	376686.79	2197573.33	_____	_____

полное наименование должности	подпись	инициалы, фамилия

М.П.

Выписка из Единого государственного реестра недвижимости об объекте недвижимости

Сведения о частях земельного участка

Земельный участок			
(вид объекта недвижимости)			
Лист № ___ Раздела **4.2**	Всего листов раздела **4.2:** ___	Всего разделов: **0**	Всего листов выписки: **2656**
21.03.2023 № КУВИ-001/2023-67368210			
Кадастровый номер:		**47:23:0000000:79**	

Номер точки	Координаты, м		Описание закрепления на местности	Средняя квадратическая погрешность определения координат характерных точек границы части земельного участка, м
	X	Y		
1	2	3	4	5
	376674.81	2197569.02	_____	_____
	376682.97	2197565.18	_____	_____
	378998.75	2200374.05	_____	_____
	378995.33	2200380.87	_____	_____
	378988.42	2200377.25	_____	_____
	378991.84	2200370.45	_____	_____
	378998.75	2200374.05	_____	_____
	376540.38	2197044.99	_____	_____
	376532.95	2197046.27	_____	_____
	376531.97	2197040.58	_____	_____
	376539.35	2197039.31	_____	_____
	376540.38	2197044.99	_____	_____
	376469.49	2196651	_____	_____
	376462.04	2196652.25	_____	_____
	376461.09	2196646.58	_____	_____
	376468.46	2196645.32	_____	_____
	376469.49	2196651	_____	_____

полное наименование должности	подпись	инициалы, фамилия

М.П.

Выписка из Единого государственного реестра недвижимости об объекте недвижимости

Сведения о частях земельного участка

Земельный участок			
(вид объекта недвижимости)			
Лист № ___ Раздела **4.2**	Всего листов раздела **4.2:** ___	Всего разделов: **0**	Всего листов выписки: **2656**
21.03.2023 № КУВИ-001/2023-67368210			
Кадастровый номер:		**47:23:0000000:79**	

Номер точки	Координаты, м		Описание закрепления на местности	Средняя квадратическая погрешность определения координат характерных точек границы части земельного участка, м
	X	Y		
1	2	3	4	5
	377426.79	2198609.05	_____	_____
	377420.91	2198613.71	_____	_____
	377423.24	2198604.57	_____	_____
	377417.35	2198609.24	_____	_____
	377426.79	2198609.05	_____	_____
	377690.55	2198935.63	_____	_____
	377684.75	2198940.39	_____	_____
	377681.14	2198935.98	_____	_____
	377686.95	2198931.22	_____	_____
	377690.55	2198935.63	_____	_____
	378170.98	2199530.05	_____	_____
	378165.04	2199534.61	_____	_____
	378161.56	2199530.09	_____	_____
	378167.51	2199525.52	_____	_____
	378170.98	2199530.05	_____	_____
	377153.75	2198282.63	_____	_____
	377157.27	2198287.1	_____	_____

полное наименование должности	подпись	инициалы, фамилия

М.П.

Выписка из Единого государственного реестра недвижимости об объекте недвижимости

Сведения о частях земельного участка

Земельный участок			
(вид объекта недвижимости)			
Лист № ___ Раздела **4.2**	Всего листов раздела **4.2:** ___	Всего разделов: **0**	Всего листов выписки: **2656**
21.03.2023 № КУВИ-001/2023-67368210			
Кадастровый номер:		**47:23:0000000:79**	

Номер точки	Координаты, м		Описание закрепления на местности	Средняя квадратическая погрешность определения координат характерных точек границы части земельного участка, м
	X	Y		
1	2	3	4	5
	377163.18	2198282.47	_____	_____
	377163.18	2198282.47	_____	_____
	377159.64	2198277.99	_____	_____
	379198.76	2200801.01	_____	_____
	379193.05	2200805.85	_____	_____
	379189.36	2200801.49	_____	_____
	379195.06	2200796.65	_____	_____
	379198.76	2200801.01	_____	_____
	376609.68	2197433.04	_____	_____
	376602.28	2197434.32	_____	_____
	376601.32	2197428.71	_____	_____
	376608.72	2197427.43	_____	_____
	376609.68	2197433.04	_____	_____
	377954.36	2199261.86	_____	_____
	377948.61	2199266.68	_____	_____
	377944.96	2199262.3	_____	_____
	377950.73	2199257.49	_____	_____

полное наименование должности	подпись	инициалы, фамилия

М.П.

Выписка из Единого государственного реестра недвижимости об объекте недвижимости

Сведения о частях земельного участка

Земельный участок			
(вид объекта недвижимости)			
Лист № ___ Раздела **4.2**	Всего листов раздела **4.2:** ___	Всего разделов: **0**	Всего листов выписки: **2656**
21.03.2023 № КУВИ-001/2023-67368210			
Кадастровый номер:		**47:23:0000000:79**	

Номер точки	Координаты, м		Описание закрепления на местности	Средняя квадратическая погрешность определения координат характерных точек границы части земельного участка, м
	X	Y		
1	2	3	4	5
	377954.36	2199261.86	_____	_____
	378935.77	2200475.41	_____	_____
	378929.82	2200479.96	_____	_____
	378926.35	2200475.45	_____	_____
	378932.29	2200470.88	_____	_____
	378935.77	2200475.41	_____	_____
	376907.41	2197965.02	_____	_____
	376901.88	2197970.09	_____	_____
	376898.04	2197965.89	_____	_____
	376903.55	2197960.83	_____	_____
	376907.41	2197965.02	_____	_____
	378691.31	2200173.3	_____	_____
	378685.49	2200177.99	_____	_____
	378681.91	2200173.56	_____	_____
	378687.73	2200168.85	_____	_____
	378691.31	2200173.3	_____	_____
	378428.47	2199848.31	_____	_____

полное наименование должности	подпись	инициалы, фамилия

М.П.

Выписка из Единого государственного реестра недвижимости об объекте недвижимости

Сведения о частях земельного участка

Земельный участок			
(вид объекта недвижимости)			
Лист № ___ Раздела **4.2**	Всего листов раздела **4.2:** ___	Всего разделов: **0**	Всего листов выписки: **2656**
21.03.2023 № КУВИ-001/2023-67368210			
Кадастровый номер:		**47:23:0000000:79**	

Номер точки	Координаты, м		Описание закрепления на местности	Средняя квадратическая погрешность определения координат характерных точек границы части земельного участка, м
	X	Y		
1	2	3	4	5
	378422.69	2199853.05	_____	_____
	378424.88	2199843.89	_____	_____
	378428.47	2199848.31	_____	_____
	378419.09	2199848.63	_____	_____
	376716.19	2197572.56	_____	_____
	376716.57	2197571.21	_____	_____
	376711.51	2197575.24	_____	_____
	376708.19	2197569.39	_____	_____
	376713.71	2197566.23	_____	_____
	376716.57	2197571.21	_____	_____
	376360.56	2195593.26	_____	_____
	376354.39	2195594.4	_____	_____
	376353.41	2195589	_____	_____
	376360.56	2195593.26	_____	_____
	376359.58	2195587.84	_____	_____
	376606.29	2197608.34	_____	_____
	376610.68	2197604.28	_____	_____

полное наименование должности	подпись	инициалы, фамилия

М.П.

Выписка из Единого государственного реестра недвижимости об объекте недвижимости

Сведения о частях земельного участка

Земельный участок			
(вид объекта недвижимости)			
Лист № ___ Раздела **4.2**	Всего листов раздела **4.2:** ___	Всего разделов: **0**	Всего листов выписки: **2656**
21.03.2023 № КУВИ-001/2023-67368210			
Кадастровый номер:		**47:23:0000000:79**	

Номер точки	Координаты, м		Описание закрепления на местности	Средняя квадратическая погрешность определения координат характерных точек границы части земельного участка, м
	X	Y		
1	2	3	4	5
	376614.36	2197608.24	_____	_____
	376609.97	2197612.31	_____	_____
	376606.29	2197608.34	_____	_____
	376659.78	2197628.55	_____	_____
	376666.24	2197626.22	_____	_____
	376667.78	2197630.46	_____	_____
	376661.3	2197632.78	_____	_____
	376659.78	2197628.55	_____	_____
	376423.53	2195944.84	_____	_____
	376418.44	2195945.87	_____	_____
	376417.52	2195941.38	_____	_____
	376422.62	2195940.33	_____	_____
	376423.53	2195944.84	_____	_____
	377761.49	2198864.27	_____	_____
	377758.66	2198860.68	_____	_____
	377762.05	2198858	_____	_____
	377764.87	2198861.61	_____	_____

полное наименование должности	подпись	инициалы, фамилия

М.П.

Выписка из Единого государственного реестра недвижимости об объекте недвижимости

Сведения о частях земельного участка

Земельный участок			
(вид объекта недвижимости)			
Лист № ___ Раздела **4.2**	Всего листов раздела **4.2:** ___	Всего разделов: **0**	Всего листов выписки: **2656**
21.03.2023 № КУВИ-001/2023-67368210			
Кадастровый номер:		**47:23:0000000:79**	

Номер точки	Координаты, м		Описание закрепления на местности	Средняя квадратическая погрешность определения координат характерных точек границы части земельного участка, м
	X	Y		
1	2	3	4	5
	377761.49	2198864.27	_____	_____
	378094.51	2199399.4	_____	_____
	378096.6	2199397.75	_____	_____
	378098.25	2199399.85	_____	_____
	378096.15	2199401.49	_____	_____
	378094.51	2199399.4	_____	_____
	379260.2	2200844.86	_____	_____
	379262.28	2200843.18	_____	_____
	379263.96	2200845.24	_____	_____
	379261.87	2200846.91	_____	_____
	379260.2	2200844.86	_____	_____
	378179.62	2199377.17	_____	_____
	378181.67	2199375.5	_____	_____
	378181.3	2199379.24	_____	_____
	378183.37	2199377.55	_____	_____
	378179.62	2199377.17	_____	_____
	378819.49	2200300.48	_____	_____

полное наименование должности	подпись	инициалы, фамилия

М.П.

Выписка из Единого государственного реестра недвижимости об объекте недвижимости

Сведения о частях земельного участка

Земельный участок			
(вид объекта недвижимости)			
Лист № ___ Раздела **4.2**	Всего листов раздела **4.2:** ___	Всего разделов: **0**	Всего листов выписки: **2656**
21.03.2023 № КУВИ-001/2023-67368210			
Кадастровый номер:		**47:23:0000000:79**	

Номер точки	Координаты, м		Описание закрепления на местности	Средняя квадратическая погрешность определения координат характерных точек границы части земельного участка, м
	X	Y		
1	2	3	4	5
	378821.49	2200302.23	_____	_____
	378821.26	2200298.49	_____	_____
	378823.26	2200300.26	_____	_____
	378821.49	2200302.23	_____	_____
	379149.2	2200707.78	_____	_____
	379151.27	2200706.12	_____	_____
	379152.93	2200708.18	_____	_____
	379150.88	2200709.87	_____	_____
	379149.2	2200707.78	_____	_____
	378648.64	2199953.6	_____	_____
	378650.7	2199951.91	_____	_____
	378652.38	2199953.98	_____	_____
	378650.32	2199955.65	_____	_____
	378648.64	2199953.6	_____	_____
	376462.29	2196790.39	_____	_____
	376464.93	2196789.93	_____	_____
	376465.39	2196792.54	_____	_____

полное наименование должности	подпись	инициалы, фамилия

М.П.

Выписка из Единого государственного реестра недвижимости об объекте недвижимости

Сведения о частях земельного участка

Земельный участок			
(вид объекта недвижимости)			
Лист № ___ Раздела **4.2**	Всего листов раздела **4.2:** ___	Всего разделов: **0**	Всего листов выписки: **2656**
21.03.2023 № КУВИ-001/2023-67368210			
Кадастровый номер:		**47:23:0000000:79**	

Номер точки	Координаты, м		Описание закрепления на местности	Средняя квадратическая погрешность определения координат характерных точек границы части земельного участка, м
	X	Y		
1	2	3	4	5
	376462.78	2196793	_____	_____
	376462.29	2196790.39	_____	_____
	379369.95	2200980.9	_____	_____
	379371.99	2200979.22	_____	_____
	379373.69	2200981.29	_____	_____
	379371.63	2200982.96	_____	_____
	379369.95	2200980.9	_____	_____
	376810.49	2197693.67	_____	_____
	376812.56	2197691.99	_____	_____
	376814.23	2197694.06	_____	_____
	376812.18	2197695.73	_____	_____
	376810.49	2197693.67	_____	_____
	379465.68	2200407.93	_____	_____
	379465.78	2200405.26	_____	_____
	379468.43	2200405.4	_____	_____
	379468.33	2200408.05	_____	_____
	379465.68	2200407.93	_____	_____

полное наименование должности	подпись	инициалы, фамилия

М.П.

Выписка из Единого государственного реестра недвижимости об объекте недвижимости

Сведения о частях земельного участка

Земельный участок			
(вид объекта недвижимости)			
Лист № ___ Раздела **4.2**	Всего листов раздела **4.2:** ___	Всего разделов: **0**	Всего листов выписки: **2656**
21.03.2023 № КУВИ-001/2023-67368210			
Кадастровый номер:		**47:23:0000000:79**	

Номер точки	Координаты, м		Описание закрепления на местности	Средняя квадратическая погрешность определения координат характерных точек границы части земельного участка, м
	X	Y		
1	2	3	4	5
	377433.39	2198455.04	_____	_____
	377435.46	2198453.37	_____	_____
	377437.12	2198455.45	_____	_____
	377433.39	2198455.04	_____	_____
	377435.04	2198457.11	_____	_____
	377282.16	2198270.32	_____	_____
	377284.23	2198268.64	_____	_____
	377285.91	2198270.69	_____	_____
	377283.86	2198272.37	_____	_____
	377282.16	2198270.32	_____	_____
	376729.8	2197712.09	_____	_____
	376731.88	2197710.43	_____	_____
	376731.47	2197714.16	_____	_____
	376733.54	2197712.53	_____	_____
	376729.8	2197712.09	_____	_____
	377776.86	2199009.35	_____	_____
	377778.91	2199007.69	_____	_____

полное наименование должности	подпись	инициалы, фамилия

М.П.

Выписка из Единого государственного реестра недвижимости об объекте недвижимости

Сведения о частях земельного участка

Земельный участок			
(вид объекта недвижимости)			
Лист № ___ Раздела **4.2**	Всего листов раздела **4.2:** ___	Всего разделов: **0**	Всего листов выписки: **2656**
21.03.2023 № КУВИ-001/2023-67368210			
Кадастровый номер:		**47:23:0000000:79**	

Номер точки	Координаты, м		Описание закрепления на местности	Средняя квадратическая погрешность определения координат характерных точек границы части земельного участка, м
	X	Y		
1	2	3	4	5
	377780.58	2199009.77	_____	_____
	377778.52	2199011.44	_____	_____
	377776.86	2199009.35	_____	_____
	376964.73	2197998.55	_____	_____
	376963.07	2197996.48	_____	_____
	376961	2197998.16	_____	_____
	376961	2197998.16	_____	_____
	376962.68	2198000.22	_____	_____
	378931.22	2200438.52	_____	_____
	378929.54	2200436.47	_____	_____
	378931.61	2200434.8	_____	_____
	378931.22	2200438.52	_____	_____
	378933.29	2200436.89	_____	_____
	376399.47	2196427.13	_____	_____
	376402.53	2196429.3	_____	_____
	376402.09	2196426.67	_____	_____
	376399.93	2196429.74	_____	_____

полное наименование должности	подпись	инициалы, фамилия

М.П.

Выписка из Единого государственного реестра недвижимости об объекте недвижимости

Сведения о частях земельного участка

Земельный участок			
(вид объекта недвижимости)			
Лист № ___ Раздела **4.2**	Всего листов раздела **4.2:** ___	Всего разделов: **0**	Всего листов выписки: **2656**
21.03.2023 № КУВИ-001/2023-67368210			
Кадастровый номер:		**47:23:0000000:79**	

Номер точки	Координаты, м		Описание закрепления на местности	Средняя квадратическая погрешность определения координат характерных точек границы части земельного участка, м
	X	Y		
1	2	3	4	5
	376399.47	2196427.13	_____	_____
	376324.99	2196009.11	_____	_____
	376327.59	2196008.64	_____	_____
	376328.06	2196011.27	_____	_____
	376325.46	2196011.73	_____	_____
	376324.99	2196009.11	_____	_____
	378487.38	2199754.26	_____	_____
	378489.43	2199752.59	_____	_____
	378491.12	2199754.65	_____	_____
	378489.06	2199756.32	_____	_____
	378487.38	2199754.26	_____	_____
	377312.67	2198433.01	_____	_____
	377314.74	2198431.32	_____	_____
	377316.4	2198433.37	_____	_____
	377314.36	2198435.06	_____	_____
	377312.67	2198433.01	_____	_____
	376969.35	2197887.32	_____	_____

полное наименование должности	подпись	инициалы, фамилия

М.П.

Выписка из Единого государственного реестра недвижимости об объекте недвижимости

Сведения о частях земельного участка

Земельный участок			
(вид объекта недвижимости)			
Лист № ___ Раздела **4.2**	Всего листов раздела **4.2:** ___	Всего разделов: **0**	Всего листов выписки: **2656**
21.03.2023 № КУВИ-001/2023-67368210			
Кадастровый номер:		**47:23:0000000:79**	

Номер точки	Координаты, м		Описание закрепления на местности	Средняя квадратическая погрешность определения координат характерных точек границы части земельного участка, м
	X	Y		
1	2	3	4	5
	376971.4	2197885.63	_____	_____
	376973.08	2197887.7	_____	_____
	376971.04	2197889.36	_____	_____
	376969.35	2197887.32	_____	_____
	377589.37	2198649.89	_____	_____
	377593.11	2198650.29	_____	_____
	377591.44	2198648.22	_____	_____
	377591.04	2198651.94	_____	_____
	377589.37	2198649.89	_____	_____
	379706.31	2200423.72	_____	_____
	379706.43	2200421.06	_____	_____
	379709.07	2200421.18	_____	_____
	379708.97	2200423.82	_____	_____
	379706.31	2200423.72	_____	_____
	376563.21	2197336.47	_____	_____
	376560.61	2197336.93	_____	_____
	376563.7	2197339.09	_____	_____

полное наименование должности	подпись	инициалы, фамилия

М.П.

Выписка из Единого государственного реестра недвижимости об объекте недвижимости

Сведения о частях земельного участка

Земельный участок			
(вид объекта недвижимости)			
Лист № ___ Раздела **4.2**	Всего листов раздела **4.2:** ___	Всего разделов: **0**	Всего листов выписки: **2656**
21.03.2023 № КУВИ-001/2023-67368210			
Кадастровый номер:		**47:23:0000000:79**	

Номер точки	Координаты, м		Описание закрепления на местности	Средняя квадратическая погрешность определения координат характерных точек границы части земельного участка, м
	X	Y		
1	2	3	4	5
	376561.08	2197339.53	_____	_____
	376560.61	2197336.93	_____	_____
	377914.83	2199050.67	_____	_____
	377916.9	2199049	_____	_____
	377918.57	2199051.04	_____	_____
	377916.5	2199052.72	_____	_____
	377914.83	2199050.67	_____	_____
	377543.09	2198719.58	_____	_____
	377545.16	2198717.91	_____	_____
	377546.82	2198719.97	_____	_____
	377544.76	2198721.63	_____	_____
	377543.09	2198719.58	_____	_____
	379236.95	2200392.57	_____	_____
	379234.29	2200392.6	_____	_____
	379234.27	2200389.96	_____	_____
	379236.91	2200389.91	_____	_____
	379236.95	2200392.57	_____	_____

полное наименование должности	подпись	инициалы, фамилия

М.П.

Выписка из Единого государственного реестра недвижимости об объекте недвижимости

Сведения о частях земельного участка

Земельный участок			
(вид объекта недвижимости)			
Лист № ___ Раздела **4.2**	Всего листов раздела **4.2:** ___	Всего разделов: **0**	Всего листов выписки: **2656**
21.03.2023 № КУВИ-001/2023-67368210			
Кадастровый номер:		**47:23:0000000:79**	

Номер точки	Координаты, м		Описание закрепления на местности	Средняя квадратическая погрешность определения координат характерных точек границы части земельного участка, м
	X	Y		
1	2	3	4	5
	378070.96	2199242.49	_____	_____
	378073.02	2199240.81	_____	_____
	378074.67	2199242.89	_____	_____
	378072.61	2199244.55	_____	_____
	378070.96	2199242.49	_____	_____
	377428.81	2198573.93	_____	_____
	377430.9	2198572.3	_____	_____
	377432.53	2198574.38	_____	_____
	377430.45	2198576.02	_____	_____
	377428.81	2198573.93	_____	_____
	378332.89	2199564.79	_____	_____
	378334.96	2199563.12	_____	_____
	378336.62	2199565.18	_____	_____
	378334.58	2199566.85	_____	_____
	378332.89	2199564.79	_____	_____
	376497.84	2196972.86	_____	_____
	376495.23	2196973.32	_____	_____

полное наименование должности	подпись	инициалы, фамилия

М.П.

Выписка из Единого государственного реестра недвижимости об объекте недвижимости

Сведения о частях земельного участка

Земельный участок			
(вид объекта недвижимости)			
Лист № ___ Раздела **4.2**	Всего листов раздела **4.2:** ___	Всего разделов: **0**	Всего листов выписки: **2656**
21.03.2023 № КУВИ-001/2023-67368210			
Кадастровый номер:		**47:23:0000000:79**	

Номер точки	Координаты, м		Описание закрепления на местности	Средняя квадратическая погрешность определения координат характерных точек границы части земельного участка, м
	X	Y		
1	2	3	4	5
	376498.3	2196975.47	_____	_____
	376495.69	2196975.93	_____	_____
	376495.23	2196973.32	_____	_____
	378598.2	2200025.31	_____	_____
	378601.91	2200025.7	_____	_____
	378600.25	2200023.64	_____	_____
	378599.84	2200027.38	_____	_____
	378598.2	2200025.31	_____	_____
	378378.62	2199754.22	_____	_____
	378380.68	2199752.57	_____	_____
	378382.35	2199754.62	_____	_____
	378380.26	2199756.29	_____	_____
	378378.62	2199754.22	_____	_____
	376472.47	2196228.66	_____	_____
	376469.87	2196229.12	_____	_____
	376469.4	2196226.51	_____	_____
	376472.01	2196226.05	_____	_____

полное наименование должности	подпись	инициалы, фамилия

М.П.

Выписка из Единого государственного реестра недвижимости об объекте недвижимости

Сведения о частях земельного участка

Земельный участок			
(вид объекта недвижимости)			
Лист № ___ Раздела **4.2**	Всего листов раздела **4.2:** ___	Всего разделов: **0**	Всего листов выписки: **2656**
21.03.2023 № КУВИ-001/2023-67368210			
Кадастровый номер:		**47:23:0000000:79**	

Номер точки	Координаты, м		Описание закрепления на местности	Средняя квадратическая погрешность определения координат характерных точек границы части земельного участка, м
	X	Y		
1	2	3	4	5
	376472.47	2196228.66	_____	_____
	377080.27	2198141.06	_____	_____
	377078.2	2198142.71	_____	_____
	377081.94	2198143.11	_____	_____
	377079.87	2198144.77	_____	_____
	377078.2	2198142.71	_____	_____
	378294.23	2199644.54	_____	_____
	378292.56	2199642.49	_____	_____
	378290.49	2199644.15	_____	_____
	378290.49	2199644.15	_____	_____
	378292.14	2199646.2	_____	_____
	376511.42	2196461.59	_____	_____
	376514.04	2196461.12	_____	_____
	376514.48	2196463.73	_____	_____
	376511.88	2196464.19	_____	_____
	376511.42	2196461.59	_____	_____
	376636.42	2197156.2	_____	_____

полное наименование должности	подпись	инициалы, фамилия

М.П.

Выписка из Единого государственного реестра недвижимости об объекте недвижимости

Сведения о частях земельного участка

Земельный участок			
(вид объекта недвижимости)			
Лист № ___ Раздела **4.2**	Всего листов раздела **4.2:** ___	Всего разделов: **0**	Всего листов выписки: **2656**
21.03.2023 № КУВИ-001/2023-67368210			
Кадастровый номер:		**47:23:0000000:79**	

Номер точки	Координаты, м		Описание закрепления на местности	Средняя квадратическая погрешность определения координат характерных точек границы части земельного участка, м
	X	Y		
1	2	3	4	5
	376639.5	2197158.33	_____	_____
	376639.03	2197155.74	_____	_____
	376636.9	2197158.82	_____	_____
	376636.42	2197156.2	_____	_____
	376528.29	2197157.11	_____	_____
	376530.9	2197156.63	_____	_____
	376531.38	2197159.23	_____	_____
	376528.75	2197159.69	_____	_____
	376528.29	2197157.11	_____	_____
	376599.98	2196955.56	_____	_____
	376602.59	2196955.07	_____	_____
	376603.05	2196957.68	_____	_____
	376600.44	2196958.15	_____	_____
	376599.98	2196955.56	_____	_____
	377193.49	2198285.73	_____	_____
	377195.56	2198284.08	_____	_____
	377197.19	2198286.15	_____	_____

полное наименование должности	подпись	инициалы, фамилия

М.П.

Выписка из Единого государственного реестра недвижимости об объекте недвижимости

Сведения о частях земельного участка

Земельный участок			
(вид объекта недвижимости)			
Лист № ___ Раздела **4.2**	Всего листов раздела **4.2:** ___	Всего разделов: **0**	Всего листов выписки: **2656**
21.03.2023 № КУВИ-001/2023-67368210			
Кадастровый номер:		**47:23:0000000:79**	

Номер точки	Координаты, м		Описание закрепления на местности	Средняя квадратическая погрешность определения координат характерных точек границы части земельного участка, м
	X	Y		
1	2	3	4	5
	377195.15	2198287.82	_____	_____
	377193.49	2198285.73	_____	_____
	376593.12	2197518.48	_____	_____
	376595.73	2197517.99	_____	_____
	376596.19	2197520.62	_____	_____
	376593.58	2197521.06	_____	_____
	376593.12	2197518.48	_____	_____
	376366.48	2196245.03	_____	_____
	376369.09	2196244.57	_____	_____
	376369.58	2196247.15	_____	_____
	376366.96	2196247.63	_____	_____
	376366.48	2196245.03	_____	_____
	376431.63	2196609.49	_____	_____
	376434.26	2196609.05	_____	_____
	376434.68	2196611.67	_____	_____
	376432.09	2196612.09	_____	_____
	376431.63	2196609.49	_____	_____

полное наименование должности	подпись	инициалы, фамилия

М.П.

Выписка из Единого государственного реестра недвижимости об объекте недвижимости

Сведения о частях земельного участка

Земельный участок			
(вид объекта недвижимости)			
Лист № ___ Раздела **4.2**	Всего листов раздела **4.2:** ___	Всего разделов: **0**	Всего листов выписки: **2656**
21.03.2023 № КУВИ-001/2023-67368210			
Кадастровый номер:		**47:23:0000000:79**	

Номер точки	Координаты, м		Описание закрепления на местности	Средняя квадратическая погрешность определения координат характерных точек границы части земельного участка, м
	X	Y		
1	2	3	4	5
	378180.41	2199509.08	_____	_____
	378182.47	2199507.42	_____	_____
	378184.14	2199509.47	_____	_____
	378182.07	2199511.13	_____	_____
	378180.41	2199509.08	_____	_____
	378710.16	2200160.13	_____	_____
	378708.1	2200161.79	_____	_____
	378706.45	2200159.73	_____	_____
	378708.49	2200158.06	_____	_____
	378710.16	2200160.13	_____	_____
	376556.44	2196698.31	_____	_____
	376553.83	2196698.77	_____	_____
	376556.91	2196700.91	_____	_____
	376554.3	2196701.37	_____	_____
	376553.83	2196698.77	_____	_____
	378016.49	2199305.54	_____	_____
	378018.52	2199303.84	_____	_____

полное наименование должности	подпись	инициалы, фамилия

М.П.

Выписка из Единого государственного реестра недвижимости об объекте недвижимости

Сведения о частях земельного участка

Земельный участок			
(вид объекта недвижимости)			
Лист № ___ Раздела **4.2**	Всего листов раздела **4.2:** ___	Всего разделов: **0**	Всего листов выписки: **2656**
21.03.2023 № КУВИ-001/2023-67368210			
Кадастровый номер:		**47:23:0000000:79**	

Номер точки	Координаты, м		Описание закрепления на местности	Средняя квадратическая погрешность определения координат характерных точек границы части земельного участка, м
	X	Y		
1	2	3	4	5
	378018.18	2199307.56	_____	_____
	378020.22	2199305.89	_____	_____
	378016.49	2199305.54	_____	_____
	377660.36	2198864.67	_____	_____
	377664.09	2198865.08	_____	_____
	377662.4	2198863.03	_____	_____
	377662.02	2198866.74	_____	_____
	377660.36	2198864.67	_____	_____
	376843.55	2197854.68	_____	_____
	376845.62	2197853.01	_____	_____
	376847.28	2197855.05	_____	_____
	376843.55	2197854.68	_____	_____
	376845.23	2197856.72	_____	_____
	377129.06	2198078.63	_____	_____
	377127.02	2198080.3	_____	_____
	377130.74	2198080.67	_____	_____
	377128.69	2198082.35	_____	_____

полное наименование должности	подпись	инициалы, фамилия

М.П.

Выписка из Единого государственного реестра недвижимости об объекте недвижимости

Сведения о частях земельного участка

Земельный участок			
(вид объекта недвижимости)			
Лист № ___ Раздела **4.2**	Всего листов раздела **4.2:** ___	Всего разделов: **0**	Всего листов выписки: **2656**
21.03.2023 № КУВИ-001/2023-67368210			
Кадастровый номер:		**47:23:0000000:79**	

Номер точки	Координаты, м		Описание закрепления на местности	Средняя квадратическая погрешность определения координат характерных точек границы части земельного участка, м
	X	Y		
1	2	3	4	5
	377127.02	2198080.3	_____	_____
	378763.05	2200094.37	_____	_____
	378766.78	2200094.74	_____	_____
	378765.09	2200092.71	_____	_____
	378764.73	2200096.42	_____	_____
	378763.05	2200094.37	_____	_____
	379039.68	2200572.74	_____	_____
	379041.74	2200571.07	_____	_____
	379043.37	2200573.14	_____	_____
	379041.34	2200574.81	_____	_____
	379039.68	2200572.74	_____	_____
	378875.26	2200227.63	_____	_____
	378873.2	2200229.29	_____	_____
	378874.87	2200231.35	_____	_____
	378876.91	2200229.67	_____	_____
	378873.2	2200229.29	_____	_____
	376675.74	2197372.76	_____	_____

полное наименование должности	подпись	инициалы, фамилия

М.П.

Выписка из Единого государственного реестра недвижимости об объекте недвижимости

Сведения о частях земельного участка

Земельный участок			
(вид объекта недвижимости)			
Лист № ___ Раздела **4.2**	Всего листов раздела **4.2:** ___	Всего разделов: **0**	Всего листов выписки: **2656**
21.03.2023 № КУВИ-001/2023-67368210			
Кадастровый номер:		**47:23:0000000:79**	

Номер точки	Координаты, м		Описание закрепления на местности	Средняя квадратическая погрешность определения координат характерных точек границы части земельного участка, м
	X	Y		
1	2	3	4	5
	376678.34	2197372.3	_____	_____
	376675.74	2197372.76	_____	_____
	376678.8	2197374.9	_____	_____
	376676.2	2197375.36	_____	_____
	378490.5	2199888.34	_____	_____
	378492.16	2199890.4	_____	_____
	378488.45	2199890.01	_____	_____
	378490.12	2199892.05	_____	_____
	378488.45	2199890.01	_____	_____
	377893.63	2199154.32	_____	_____
	377897.32	2199154.71	_____	_____
	377895.68	2199152.67	_____	_____
	377895.28	2199156.39	_____	_____
	377893.63	2199154.32	_____	_____

полное наименование должности	подпись	инициалы, фамилия

М.П.

Выписка из Единого государственного реестра недвижимости об объекте недвижимости

Сведения о частях земельного участка

Земельный участок			
(вид объекта недвижимости)			
Лист № ___ Раздела **4.2**	Всего листов раздела **4.2:** ___	Всего разделов: **0**	Всего листов выписки: **2656**
21.03.2023 № КУВИ-001/2023-67368210			
Кадастровый номер:		**47:23:0000000:79**	

Сведения о характерных точках границы части (частей) земельного участка

Учетный номер части: 490

Система координат: МСК 47 зона 2

Номер точки	Координаты, м		Описание закрепления на местности	Средняя квадратическая погрешность определения координат характерных точек границы части земельного участка, м
	X	Y		
1	2	3	4	5
	372344.39	2190533.36	_____	5
	372303.25	2190496.46	_____	5
	372116.74	2190328.67	_____	5
	372146.42	2190289.38	_____	5
	372244.95	2190157.77	_____	5
	372324.56	2190017.02	_____	5
	372412.32	2190064.96	_____	5
	372543.95	2190136.87	_____	5
	372592.33	2190163.28	_____	5
	372523.82	2190265.54	_____	5
	372536.4	2190246.76	_____	5
	372475.59	2190337.6	_____	5
	372344.39	2190533.36	_____	5

полное наименование должности	подпись	инициалы, фамилия

М.П.

Выписка из Единого государственного реестра недвижимости об объекте недвижимости

Сведения о частях земельного участка

Земельный участок			
(вид объекта недвижимости)			
Лист № ___ Раздела **4.2**	Всего листов раздела **4.2:** ___	Всего разделов: **0**	Всего листов выписки: **2656**
21.03.2023 № КУВИ-001/2023-67368210			
Кадастровый номер:		**47:23:0000000:79**	

Сведения о характерных точках границы части (частей) земельного участка

Учетный номер части: 491

Система координат: МСК 47 зона 2

Номер точки	Координаты, м		Описание закрепления на местности	Средняя квадратическая погрешность определения координат характерных точек границы части земельного участка, м
	X	Y		
1	2	3	4	5
	370096.17	2191949.68	_____	5
	370155.88	2191938.92	_____	5
	370214.15	2191941.96	_____	5
	370284.78	2191960.75	_____	5
	370431.94	2192028.87	_____	5
	370353.78	2191989.3	_____	5
	370559.24	2192086.19	_____	5
	370553.66	2192148.32	_____	5
	370549.03	2192178.52	_____	5
	370542.91	2192189.12	_____	5
	370491.51	2192121.88	_____	5
	370171.64	2192144.11	_____	5
	370302.61	2192066.04	_____	5
	369957.05	2192031.15	_____	5
	369966.8	2191978.26	_____	5
	370096.17	2191949.68	_____	5

полное наименование должности	подпись	инициалы, фамилия

М.П.

Выписка из Единого государственного реестра недвижимости об объекте недвижимости

Сведения о частях земельного участка

Земельный участок			
(вид объекта недвижимости)			
Лист № ___ Раздела **4.2**	Всего листов раздела **4.2:** ___	Всего разделов: **0**	Всего листов выписки: **2656**
21.03.2023 № КУВИ-001/2023-67368210			
Кадастровый номер:		**47:23:0000000:79**	

Сведения о характерных точках границы части (частей) земельного участка

Учетный номер части: 492

Система координат: МСК 47 зона 2

Номер точки	Координаты, м		Описание закрепления на местности	Средняя квадратическая погрешность определения координат характерных точек границы части земельного участка, м
	X	Y		
1	2	3	4	5
	386392.92	2192029.85	_____	_____
	386392.4	2192030.16	_____	_____
	386391.9	2192033.67	_____	_____
	386394.38	2192032.21	_____	_____
	386390.38	2192031.34	_____	_____
	386390.39	2192031.32	_____	_____
	386392.4	2192030.16	_____	_____
	388129.01	2189594.4	_____	_____
	388074.78	2189369.29	_____	_____
	388114.81	2189532.76	_____	_____
	388189.67	2189806.66	_____	_____
	388204.62	2189863.68	_____	_____
	388134.56	2189921.48	_____	_____
	387882.95	2190052.07	_____	_____
	388005.16	2190028.3	_____	_____
	387878.84	2190053.19	_____	_____

полное наименование должности	подпись	инициалы, фамилия

М.П.

Выписка из Единого государственного реестра недвижимости об объекте недвижимости

Сведения о частях земельного участка

Земельный участок			
(вид объекта недвижимости)			
Лист № ___ Раздела **4.2**	Всего листов раздела **4.2:** ___	Всего разделов: **0**	Всего листов выписки: **2656**
21.03.2023 № КУВИ-001/2023-67368210			
Кадастровый номер:		**47:23:0000000:79**	

Номер точки	Координаты, м		Описание закрепления на местности	Средняя квадратическая погрешность определения координат характерных точек границы части земельного участка, м
	X	Y		
1	2	3	4	5
	387974.64	2190375.01	_____	_____
	387967.49	2190352.82	_____	_____
	387985.31	2190413.83	_____	_____
	387993.58	2190444	_____	_____
	388002.43	2190476.66	_____	_____
	388010.34	2190511.14	_____	_____
	388019.24	2190544.85	_____	_____
	388029.81	2190576.04	_____	_____
	388032.39	2190586.4	_____	_____
	388039.21	2190615.26	_____	_____
	388044.45	2190633.78	_____	_____
	388061.27	2190695.7	_____	_____
	388053.04	2190661.1	_____	_____
	388065.4	2190709.49	_____	_____
	388073.13	2190727.97	_____	_____
	388075.8	2190735.87	_____	_____
	388095.58	2190770.39	_____	_____

полное наименование должности	подпись	инициалы, фамилия

М.П.

Выписка из Единого государственного реестра недвижимости об объекте недвижимости

Сведения о частях земельного участка

Земельный участок			
(вид объекта недвижимости)			
Лист № ___ Раздела **4.2**	Всего листов раздела **4.2:** ___	Всего разделов: **0**	Всего листов выписки: **2656**
21.03.2023 № КУВИ-001/2023-67368210			
Кадастровый номер:		**47:23:0000000:79**	

Номер точки	Координаты, м		Описание закрепления на местности	Средняя квадратическая погрешность определения координат характерных точек границы части земельного участка, м
	X	Y		
1	2	3	4	5
	388097.82	2190776.18	_____	_____
	388165.54	2190991.6	_____	_____
	388193.75	2191071.5	_____	_____
	388202.03	2191098.54	_____	_____
	388211.53	2191123.12	_____	_____
	388223.47	2191160.73	_____	_____
	388219.92	2191146.32	_____	_____
	388229.01	2191179.43	_____	_____
	388254.04	2191245.68	_____	_____
	388269.27	2191309.74	_____	_____
	388217.31	2191360.67	_____	_____
	388168.03	2191402.06	_____	_____
	388125.6	2191427.95	_____	_____
	388093.31	2191443.57	_____	_____
	388075.19	2191457.39	_____	_____
	388062.78	2191477.83	_____	_____
	388057.77	2191504.88	_____	_____

полное наименование должности	подпись	инициалы, фамилия

М.П.

Выписка из Единого государственного реестра недвижимости об объекте недвижимости

Сведения о частях земельного участка

Земельный участок			
(вид объекта недвижимости)			
Лист № ___ Раздела **4.2**	Всего листов раздела **4.2:** ___	Всего разделов: **0**	Всего листов выписки: **2656**
21.03.2023 № КУВИ-001/2023-67368210			
Кадастровый номер:		**47:23:0000000:79**	

Номер точки	Координаты, м		Описание закрепления на местности	Средняя квадратическая погрешность определения координат характерных точек границы части земельного участка, м
	X	Y		
1	2	3	4	5
	388057.44	2191542.04	_____	_____
	388054.22	2191564.42	_____	_____
	388046.75	2191584.33	_____	_____
	388031.01	2191610.59	_____	_____
	387975.57	2191678.91	_____	_____
	387919.95	2191744.68	_____	_____
	387864.17	2191817.95	_____	_____
	387807.46	2191906.58	_____	_____
	387838.25	2191856.51	_____	_____
	387779.37	2191958.54	_____	_____
	387758.19	2191997.43	_____	_____
	387724.67	2192033.24	_____	_____
	387705.43	2192046.72	_____	_____
	387661.54	2192078.3	_____	_____
	387596.09	2192128.33	_____	_____
	387628.04	2192102.93	_____	_____
	387550.66	2192174.93	_____	_____

полное наименование должности	подпись	инициалы, фамилия

М.П.

Выписка из Единого государственного реестра недвижимости об объекте недвижимости

Сведения о частях земельного участка

Земельный участок			
(вид объекта недвижимости)			
Лист № ___ Раздела **4.2**	Всего листов раздела **4.2:** ___	Всего разделов: **0**	Всего листов выписки: **2656**
21.03.2023 № КУВИ-001/2023-67368210			
Кадастровый номер:		**47:23:0000000:79**	

Номер точки	Координаты, м		Описание закрепления на местности	Средняя квадратическая погрешность определения координат характерных точек границы части земельного участка, м
	X	Y		
1	2	3	4	5
	387517.92	2192206.91	_____	_____
	387479.04	2192238.48	_____	_____
	387428.22	2192266.57	_____	_____
	387380.46	2192282.36	_____	_____
	387311.52	2192304.19	_____	_____
	387235.79	2192327.55	_____	_____
	387190.08	2192344	_____	_____
	387154.26	2192362.71	_____	_____
	387089.08	2192422.57	_____	_____
	387115.58	2192394.43	_____	_____
	387054.14	2192467.68	_____	_____
	387032.92	2192499.65	_____	_____
	387010.18	2192525.28	_____	_____
	386990.38	2192522.43	_____	_____
	386973.88	2192539.46	_____	_____
	386955.65	2192525.66	_____	_____
	386929.11	2192545.25	_____	_____

полное наименование должности	подпись	инициалы, фамилия

М.П.

Выписка из Единого государственного реестра недвижимости об объекте недвижимости

Сведения о частях земельного участка

Земельный участок			
(вид объекта недвижимости)			
Лист № ___ Раздела **4.2**	Всего листов раздела **4.2:** ___	Всего разделов: **0**	Всего листов выписки: **2656**
21.03.2023 № КУВИ-001/2023-67368210			
Кадастровый номер:		**47:23:0000000:79**	

Номер точки	Координаты, м		Описание закрепления на местности	Средняя квадратическая погрешность определения координат характерных точек границы части земельного участка, м
	X	Y		
1	2	3	4	5
	386933.51	2192599.12	_____	_____
	386922.46	2192605.42	_____	_____
	386894.5	2192618.2	_____	_____
	386862.37	2192628.2	_____	_____
	386559.79	2192372.88	_____	_____
	386469.9	2192305.85	_____	_____
	386475.63	2192292.48	_____	_____
	386488.44	2192304.21	_____	_____
	386505.99	2192278.38	_____	_____
	386426.72	2192233.48	_____	_____
	386388.86	2192099.6	_____	_____
	386386.97	2192127.62	_____	_____
	386386.38	2192164.98	_____	_____
	386384.89	2192173.63	_____	_____
	386329.98	2191984.74	_____	_____
	386196.14	2191522.89	_____	_____
	386139.39	2191332.93	_____	_____

полное наименование должности	подпись	инициалы, фамилия

М.П.

Выписка из Единого государственного реестра недвижимости об объекте недвижимости

Сведения о частях земельного участка

Земельный участок			
(вид объекта недвижимости)			
Лист № ___ Раздела **4.2**	Всего листов раздела **4.2:** ___	Всего разделов: **0**	Всего листов выписки: **2656**
21.03.2023 № КУВИ-001/2023-67368210			
Кадастровый номер:		**47:23:0000000:79**	

Номер точки	Координаты, м		Описание закрепления на местности	Средняя квадратическая погрешность определения координат характерных точек границы части земельного участка, м
	X	Y		
1	2	3	4	5
	386132.76	2191304.01	_____	_____
	386129.85	2191292.35	_____	_____
	386125.65	2191275.47	_____	_____
	386084.29	2191116.91	_____	_____
	385917.81	2190590.25	_____	_____
	385890.61	2190509.54	_____	_____
	385905.81	2190502.93	_____	_____
	385946.17	2190488.99	_____	_____
	385986.02	2190456.84	_____	_____
	386371.21	2190124.21	_____	_____
	386612.05	2189938.9	_____	_____
	386668.29	2189895.85	_____	_____
	386985.35	2189781.56	_____	_____
	387182.58	2189708.68	_____	_____
	387550.38	2189561.36	_____	_____
	387697.21	2189501.94	_____	_____
	387940.83	2189393.74	_____	_____

полное наименование должности	подпись	инициалы, фамилия

М.П.

Выписка из Единого государственного реестра недвижимости об объекте недвижимости

Сведения о частях земельного участка

Земельный участок			
(вид объекта недвижимости)			
Лист № ___ Раздела **4.2**	Всего листов раздела **4.2:** ___	Всего разделов: **0**	Всего листов выписки: **2656**
21.03.2023 № КУВИ-001/2023-67368210			
Кадастровый номер:		**47:23:0000000:79**	

Номер точки	Координаты, м		Описание закрепления на местности	Средняя квадратическая погрешность определения координат характерных точек границы части земельного участка, м
	X	Y		
1	2	3	4	5
	388074.78	2189369.29	_____	_____
	387902.53	2189407.35	_____	_____

полное наименование должности	подпись	инициалы, фамилия

М.П.

Выписка из Единого государственного реестра недвижимости об объекте недвижимости

Сведения о частях земельного участка

Земельный участок			
(вид объекта недвижимости)			
Лист № ___ Раздела **4.2**	Всего листов раздела **4.2:** ___	Всего разделов: **0**	Всего листов выписки: **2656**
21.03.2023 № КУВИ-001/2023-67368210			
Кадастровый номер:		**47:23:0000000:79**	

Сведения о характерных точках границы части (частей) земельного участка

Учетный номер части: 493

Система координат: МСК 47 зона 2

Номер точки	Координаты, м		Описание закрепления на местности	Средняя квадратическая погрешность определения координат характерных точек границы части земельного участка, м
	X	Y		
1	2	3	4	5
	387247.21	2192932.85	_____	_____
	387220.1	2193101.26	_____	_____
	387216.81	2193140.84	_____	_____
	387212.7	2193209.67	_____	_____
	386984.69	2193190.75	_____	_____
	386966.96	2193044.9	_____	_____
	387199.88	2192951.77	_____	_____
	387247.21	2192932.85	_____	_____

полное наименование должности	подпись	инициалы, фамилия

М.П.

Выписка из Единого государственного реестра недвижимости об объекте недвижимости

Сведения о частях земельного участка

Земельный участок			
(вид объекта недвижимости)			
Лист № ___ Раздела **4.2**	Всего листов раздела **4.2:** ___	Всего разделов: **0**	Всего листов выписки: **2656**
21.03.2023 № КУВИ-001/2023-67368210			
Кадастровый номер:		**47:23:0000000:79**	

Сведения о характерных точках границы части (частей) земельного участка

Учетный номер части: 494

Система координат: МСК-47, зона 2

Номер точки	Координаты, м		Описание закрепления на местности	Средняя квадратическая погрешность определения координат характерных точек границы части земельного участка, м
	X	Y		
1	2	3	4	5
	384912.73	2184447.38	_____	_____
	384915.95	2184492.4	_____	_____
	384920.74	2184530.51	_____	_____
	384920.69	2184551.49	_____	_____
	385076.38	2184679.18	_____	_____
	385062.89	2184766.98	_____	_____
	385020.53	2184842.15	_____	_____
	384907.22	2184846.05	_____	_____
	384763.78	2184989.85	_____	_____
	384689.66	2185121	_____	_____
	384655.31	2185255.16	_____	_____
	384646.76	2185367.37	_____	_____
	384681.7	2185388.21	_____	_____
	384708.87	2185405.8	_____	_____
	384787.69	2185454.5	_____	_____
	384797.41	2185468.29	_____	_____

полное наименование должности	подпись	инициалы, фамилия

М.П.

Выписка из Единого государственного реестра недвижимости об объекте недвижимости

Сведения о частях земельного участка

Земельный участок			
(вид объекта недвижимости)			
Лист № ___ Раздела **4.2**	Всего листов раздела **4.2:** ___	Всего разделов: **0**	Всего листов выписки: **2656**
21.03.2023 № КУВИ-001/2023-67368210			
Кадастровый номер:		**47:23:0000000:79**	

Номер точки	Координаты, м		Описание закрепления на местности	Средняя квадратическая погрешность определения координат характерных точек границы части земельного участка, м
	X	Y		
1	2	3	4	5
	384806.18	2185494.48	_____	_____
	384992.2	2186204.83	_____	_____
	384771.54	2185568.56	_____	_____
	385035.24	2186327.1	_____	_____
	385044.38	2186359.56	_____	_____
	385257.86	2186941.49	_____	_____
	385483.85	2187560.78	_____	_____
	385379.12	2187618.74	_____	_____
	384998.2	2187755.53	_____	_____
	384621.17	2187875.54	_____	_____
	384662.44	2187921.29	_____	_____
	384770.72	2188034.22	_____	_____
	384873.83	2188151.03	_____	_____
	385134.25	2188415.5	_____	_____
	384949.93	2188224.5	_____	_____
	385086.2	2188493.03	_____	_____
	384936.59	2188815.72	_____	_____

полное наименование должности	подпись	инициалы, фамилия

М.П.

Выписка из Единого государственного реестра недвижимости об объекте недвижимости

Сведения о частях земельного участка

Земельный участок			
(вид объекта недвижимости)			
Лист № ___ Раздела **4.2**	Всего листов раздела **4.2:** ___	Всего разделов: **0**	Всего листов выписки: **2656**
21.03.2023 № КУВИ-001/2023-67368210			
Кадастровый номер:		**47:23:0000000:79**	

Номер точки	Координаты, м		Описание закрепления на местности	Средняя квадратическая погрешность определения координат характерных точек границы части земельного участка, м
	X	Y		
1	2	3	4	5
	385219.86	2189072.54	_____	_____
	384816.24	2189274.82	_____	_____
	385015.84	2189651.54	_____	_____
	384830.97	2189738.97	_____	_____
	384780.29	2189763.07	_____	_____
	384901.79	2190214.53	_____	_____
	384920.63	2190292.05	_____	_____
	384929.13	2190341.03	_____	_____
	384914.22	2190294.95	_____	_____
	384932.19	2190339.63	_____	_____
	384970.15	2190495.85	_____	_____
	384634	2190497.56	_____	_____
	384312.53	2190490.58	_____	_____
	384300.52	2190508.27	_____	_____
	384299.55	2190846.52	_____	_____
	383997.51	2190844.57	_____	_____
	383986.1	2191149.73	_____	_____

полное наименование должности	подпись	инициалы, фамилия

М.П.

Выписка из Единого государственного реестра недвижимости об объекте недвижимости

Сведения о частях земельного участка

Земельный участок			
(вид объекта недвижимости)			
Лист № ___ Раздела **4.2**	Всего листов раздела **4.2:** ___	Всего разделов: **0**	Всего листов выписки: **2656**
21.03.2023 № КУВИ-001/2023-67368210			
Кадастровый номер:		**47:23:0000000:79**	

Номер точки	Координаты, м		Описание закрепления на местности	Средняя квадратическая погрешность определения координат характерных точек границы части земельного участка, м
	X	Y		
1	2	3	4	5
	383991.2	2190875.09	_____	_____
	383980.99	2191244.07	_____	_____
	383282.64	2191217.63	_____	_____
	383288.65	2190476.23	_____	_____
	383838.13	2191242.71	_____	_____
	382983.93	2190471.88	_____	_____
	382956.54	2189704.68	_____	_____
	382581.25	2189634.31	_____	_____
	382258.97	2189574.96	_____	_____
	381280.14	2189373.44	_____	_____
	381173.11	2188826.56	_____	_____
	381054.21	2188163.35	_____	_____
	380914.76	2187499.42	_____	_____
	380930.46	2187579.32	_____	_____
	380781.91	2186820.06	_____	_____
	380499.79	2185654.18	_____	_____
	380655.82	2186174.63	_____	_____

полное наименование должности	подпись	инициалы, фамилия

М.П.

Выписка из Единого государственного реестра недвижимости об объекте недвижимости

Сведения о частях земельного участка

Земельный участок			
(вид объекта недвижимости)			
Лист № ___ Раздела **4.2**	Всего листов раздела **4.2:** ___	Всего разделов: **0**	Всего листов выписки: **2656**
21.03.2023 № КУВИ-001/2023-67368210			
Кадастровый номер:		**47:23:0000000:79**	

Номер точки	Координаты, м		Описание закрепления на местности	Средняя квадратическая погрешность определения координат характерных точек границы части земельного участка, м
	X	Y		
1	2	3	4	5
	381005.67	2184845.32	_____	_____
	380332.38	2185176.6	_____	_____
	381478.31	2184605.23	_____	_____
	381626.69	2184530.21	_____	_____
	381685.71	2184639.77	_____	_____
	381650.62	2184593.77	_____	_____
	381435.78	2184930.51	_____	_____
	381452.88	2184963.84	_____	_____
	381567.83	2185176.29	_____	_____
	381608.75	2185250.89	_____	_____
	381645.67	2185331.02	_____	_____
	381708.03	2185468.02	_____	_____
	381779.42	2185622.98	_____	_____
	381772.93	2185608.89	_____	_____
	381990.42	2185535.45	_____	_____
	382056.3	2185693.28	_____	_____
	382189.5	2185647.7	_____	_____

полное наименование должности	подпись	инициалы, фамилия

М.П.

Выписка из Единого государственного реестра недвижимости об объекте недвижимости

Сведения о частях земельного участка

Земельный участок			
(вид объекта недвижимости)			
Лист № ___ Раздела **4.2**	Всего листов раздела **4.2:** ___	Всего разделов: **0**	Всего листов выписки: **2656**
21.03.2023 № КУВИ-001/2023-67368210			
Кадастровый номер:		**47:23:0000000:79**	

Номер точки	Координаты, м		Описание закрепления на местности	Средняя квадратическая погрешность определения координат характерных точек границы части земельного участка, м
	X	Y		
1	2	3	4	5
	382200.12	2185670.23	_____	_____
	382269.02	2185862.33	_____	_____
	382349.48	2186076.49	_____	_____
	382778.07	2185916.5	_____	_____
	382801.5	2185908.7	_____	_____
	382951.86	2185858.36	_____	_____
	383275.37	2185750.69	_____	_____
	383080.77	2185815.57	_____	_____
	383346.82	2185724.18	_____	_____
	383399.72	2185711.43	_____	_____
	383438.84	2185693.2	_____	_____
	383423.18	2185649.62	_____	_____
	383250.37	2185172.02	_____	_____
	383227.15	2185107.5	_____	_____
	383185.73	2184993.39	_____	_____
	383164.74	2184927.98	_____	_____
	382936.09	2184308.49	_____	_____

полное наименование должности	подпись	инициалы, фамилия

М.П.

Выписка из Единого государственного реестра недвижимости об объекте недвижимости

Сведения о частях земельного участка

Земельный участок			
(вид объекта недвижимости)			
Лист № ___ Раздела **4.2**	Всего листов раздела **4.2:** ___	Всего разделов: **0**	Всего листов выписки: **2656**
21.03.2023 № КУВИ-001/2023-67368210			
Кадастровый номер:		**47:23:0000000:79**	

Номер точки	Координаты, м		Описание закрепления на местности	Средняя квадратическая погрешность определения координат характерных точек границы части земельного участка, м
	X	Y		
1	2	3	4	5
	382885.12	2184164.49	_____	_____
	382865.13	2184105.5	_____	_____
	382820.07	2183921.94	_____	_____
	382693.23	2183549.69	_____	_____
	382562.81	2183180.12	_____	_____
	383119.32	2182643.12	_____	_____
	383165.78	2182732.99	_____	_____
	383736.82	2182776.04	_____	_____
	383718.3	2182731.06	_____	_____
	383261.33	2183073.91	_____	_____
	383748.1	2182806.59	_____	_____
	383434.31	2183195.88	_____	_____
	383191.82	2183012.31	_____	_____
	383094.64	2183110.23	_____	_____
	383494.38	2183401.35	_____	_____
	383329.17	2183267.27	_____	_____
	383373.08	2183302.82	_____	_____

полное наименование должности	подпись	инициалы, фамилия

М.П.

Выписка из Единого государственного реестра недвижимости об объекте недвижимости

Сведения о частях земельного участка

Земельный участок			
(вид объекта недвижимости)			
Лист № ___ Раздела **4.2**	Всего листов раздела **4.2:** ___	Всего разделов: **0**	Всего листов выписки: **2656**
21.03.2023 № КУВИ-001/2023-67368210			
Кадастровый номер:		**47:23:0000000:79**	

Номер точки	Координаты, м		Описание закрепления на местности	Средняя квадратическая погрешность определения координат характерных точек границы части земельного участка, м
	X	Y		
1	2	3	4	5
	383857.37	2183643.71	_____	_____
	383822.97	2183761.68	_____	_____
	384022.55	2183827.65	_____	_____
	384322	2183895.59	_____	_____
	384078.28	2183774.12	_____	_____
	384532.29	2184086.04	_____	_____
	384178.21	2183823.12	_____	_____
	384701.48	2184210.77	_____	_____
	384912.73	2184447.38	_____	_____
	383823.42	2184668.72	_____	_____
	383824.89	2184668.14	_____	_____
	384281.64	2184493.66	_____	_____
	384298.32	2184540.73	_____	_____
	384307.26	2184537.46	_____	_____
	384333.58	2184581.67	_____	_____
	384316.19	2184534.18	_____	_____
	384326.64	2184584.34	_____	_____

полное наименование должности	подпись	инициалы, фамилия

М.П.

Выписка из Единого государственного реестра недвижимости об объекте недвижимости

Сведения о частях земельного участка

Земельный участок			
(вид объекта недвижимости)			
Лист № ___ Раздела **4.2**	Всего листов раздела **4.2:** ___	Всего разделов: **0**	Всего листов выписки: **2656**
21.03.2023 № КУВИ-001/2023-67368210			
Кадастровый номер:		**47:23:0000000:79**	

Номер точки	Координаты, м		Описание закрепления на местности	Средняя квадратическая погрешность определения координат характерных точек границы части земельного участка, м
	X	Y		
1	2	3	4	5
	384316.23	2184588.35	_____	_____
	384351.36	2184684.27	_____	_____
	383823.01	2184668.88	_____	_____
	384351.36	2184684.29	_____	_____
	383890.73	2184853.82	_____	_____
	383823.42	2184668.72	_____	_____
	381395.09	2185909	_____	_____
	381345.38	2185893.47	_____	_____
	381385.02	2185879.77	_____	_____
	381355.49	2185922.7	_____	_____
	381345.38	2185893.47	_____	_____
	383062.27	2183721.99	_____	_____
	383080.25	2183759.83	_____	_____
	383052.35	2183773.14	_____	_____
	383034.33	2183735.27	_____	_____
	383062.27	2183721.99	_____	_____
	381143.51	2187418.75	_____	_____

полное наименование должности	подпись	инициалы, фамилия

М.П.

Выписка из Единого государственного реестра недвижимости об объекте недвижимости

Сведения о частях земельного участка

Земельный участок			
(вид объекта недвижимости)			
Лист № ___ Раздела **4.2**	Всего листов раздела **4.2:** ___	Всего разделов: **0**	Всего листов выписки: **2656**
21.03.2023 № КУВИ-001/2023-67368210			
Кадастровый номер:		**47:23:0000000:79**	

Номер точки	Координаты, м		Описание закрепления на местности	Средняя квадратическая погрешность определения координат характерных точек границы части земельного участка, м
	X	Y		
1	2	3	4	5
	381159.84	2187457.37	_____	_____
	381131.35	2187469.41	_____	_____
	381115.05	2187430.81	_____	_____
	381143.51	2187418.75	_____	_____
	381175.72	2185382.41	_____	_____
	381215.21	2185368.29	_____	_____
	381225.58	2185397.42	_____	_____
	381186.15	2185411.52	_____	_____
	381175.72	2185382.41	_____	_____
	381507.78	2186384.98	_____	_____
	381517.4	2186414.37	_____	_____
	381547.62	2186371.95	_____	_____
	381557.22	2186401.33	_____	_____
	381507.78	2186384.98	_____	_____
	383486.84	2183511.18	_____	_____
	383508.45	2183561.17	_____	_____
	383486.84	2183511.18	_____	_____

полное наименование должности	подпись	инициалы, фамилия

М.П.

Выписка из Единого государственного реестра недвижимости об объекте недвижимости

Сведения о частях земельного участка

Земельный участок			
(вид объекта недвижимости)			
Лист № ___ Раздела **4.2**	Всего листов раздела **4.2:** ___	Всего разделов: **0**	Всего листов выписки: **2656**
21.03.2023 № КУВИ-001/2023-67368210			
Кадастровый номер:		**47:23:0000000:79**	

Номер точки	Координаты, м		Описание закрепления на местности	Средняя квадратическая погрешность определения координат характерных точек границы части земельного участка, м
	X	Y		
1	2	3	4	5
	383478.11	2183517.21	_____	_____
	383517.14	2183555.12	_____	_____
	381023.49	2184934.19	_____	_____
	381024.43	2184923.64	_____	_____
	381077.61	2184928.46	_____	_____
	381076.62	2184939.01	_____	_____
	381023.49	2184934.19	_____	_____
	381710.87	2186861.17	_____	_____
	381657.46	2186861.37	_____	_____
	381657.42	2186850.77	_____	_____
	381710.79	2186850.59	_____	_____
	381710.87	2186861.17	_____	_____
	381543.8	2187244.9	_____	_____
	381576.14	2187288.69	_____	_____
	381583.24	2187280.85	_____	_____
	381536.66	2187252.72	_____	_____
	381543.8	2187244.9	_____	_____

полное наименование должности	подпись	инициалы, фамилия

М.П.

Выписка из Единого государственного реестра недвижимости об объекте недвижимости

Сведения о частях земельного участка

Земельный участок			
(вид объекта недвижимости)			
Лист № ___ Раздела **4.2**	Всего листов раздела **4.2:** ___	Всего разделов: **0**	Всего листов выписки: **2656**
21.03.2023 № КУВИ-001/2023-67368210			
Кадастровый номер:		**47:23:0000000:79**	

Номер точки	Координаты, м		Описание закрепления на местности	Средняя квадратическая погрешность определения координат характерных точек границы части земельного участка, м
	X	Y		
1	2	3	4	5
	384919.86	2189691.3	_____	_____
	384919.23	2189695.75	_____	_____
	384917.58	2189692.4	_____	_____
	384921.43	2189694.71	_____	_____
	384919.23	2189695.75	_____	_____
	384431.51	2187632.15	_____	_____
	384429.32	2187630.49	_____	_____
	384430.02	2187634.21	_____	_____
	384427.76	2187632.84	_____	_____
	384429.32	2187630.49	_____	_____
	383361.33	2191184.56	_____	_____
	383359.14	2191183.28	_____	_____
	383359.74	2191186.93	_____	_____
	383359.14	2191183.28	_____	_____
	383357.63	2191185.4	_____	_____
	384685.92	2190426.46	_____	_____
	384685	2190422.96	_____	_____

полное наименование должности	подпись	инициалы, фамилия

М.П.

Выписка из Единого государственного реестра недвижимости об объекте недвижимости

Сведения о частях земельного участка

Земельный участок			
(вид объекта недвижимости)			
Лист № ___ Раздела **4.2**	Всего листов раздела **4.2:** ___	Всего разделов: **0**	Всего листов выписки: **2656**
21.03.2023 № КУВИ-001/2023-67368210			
Кадастровый номер:		**47:23:0000000:79**	

Номер точки	Координаты, м		Описание закрепления на местности	Средняя квадратическая погрешность определения координат характерных точек границы части земельного участка, м
	X	Y		
1	2	3	4	5
	384683.76	2190425.05	_____	_____
	384685.92	2190426.46	_____	_____
	384687.3	2190424.22	_____	_____
	383433.48	2185734.88	_____	_____
	383435.39	2185735.82	_____	_____
	383434.48	2185738.23	_____	_____
	383432.36	2185737.25	_____	_____
	383433.48	2185734.88	_____	_____

полное наименование должности	подпись	инициалы, фамилия

М.П.

Выписка из Единого государственного реестра недвижимости об объекте недвижимости

Сведения о частях земельного участка

Земельный участок			
(вид объекта недвижимости)			
Лист № ___ Раздела **4.2**	Всего листов раздела **4.2:** ___	Всего разделов: **0**	Всего листов выписки: **2656**
21.03.2023 № КУВИ-001/2023-67368210			
Кадастровый номер:		**47:23:0000000:79**	

Сведения о характерных точках границы части (частей) земельного участка

Учетный номер части: 495

Система координат: МСК 47 зона 2

Номер точки	Координаты, м		Описание закрепления на местности	Средняя квадратическая погрешность определения координат характерных точек границы части земельного участка, м
	X	Y		
1	2	3	4	5
	403200.24	2180658.09	_____	5
	403211.44	2180441.46	_____	5
	403158.89	2180964.39	_____	5
	403124.4	2181041.25	_____	5
	402506.15	2181708.44	_____	5
	402798.1	2181408.52	_____	5
	403144.8	2180985.73	_____	5
	403103.63	2181110.2	_____	5
	402348.02	2181851.4	_____	5
	402227.57	2181954.2	_____	5
	402036.23	2182079.42	_____	5
	401809.19	2182227.96	_____	5
	401779.77	2182190.81	_____	5
	401558.6	2181987.68	_____	5
	401494.51	2181918.93	_____	5
	401483.26	2181906.87	_____	5

полное наименование должности	подпись	инициалы, фамилия

М.П.

Выписка из Единого государственного реестра недвижимости об объекте недвижимости

Сведения о частях земельного участка

Земельный участок			
(вид объекта недвижимости)			
Лист № ___ Раздела **4.2**	Всего листов раздела **4.2:** ___	Всего разделов: **0**	Всего листов выписки: **2656**
21.03.2023 № КУВИ-001/2023-67368210			
Кадастровый номер:		**47:23:0000000:79**	

Номер точки	Координаты, м		Описание закрепления на местности	Средняя квадратическая погрешность определения координат характерных точек границы части земельного участка, м
	X	Y		
1	2	3	4	5
	401417.43	2181869.77	_____	5
	401200.55	2181739.48	_____	5
	400977.74	2181658.26	_____	5
	401134.7	2181759.13	_____	5
	400967.36	2181687.92	_____	5
	401047.14	2181715.58	_____	5
	401232.22	2181791.44	_____	5
	401493.52	2181608.53	_____	5
	401788.48	2181778.01	_____	5
	401954.4	2181873.18	_____	5
	402235.64	2181774.22	_____	5
	402140.44	2181540.09	_____	5
	402003.77	2181839.04	_____	5
	402316.54	2181674.65	_____	5
	402115.54	2181923.11	_____	5
	401986.07	2181636.8	_____	5
	401956	2181624.46	_____	5

полное наименование должности	подпись	инициалы, фамилия

М.П.

Выписка из Единого государственного реестра недвижимости об объекте недвижимости

Сведения о частях земельного участка

Земельный участок			
(вид объекта недвижимости)			
Лист № ___ Раздела **4.2**	Всего листов раздела **4.2:** ___	Всего разделов: **0**	Всего листов выписки: **2656**
21.03.2023 № КУВИ-001/2023-67368210			
Кадастровый номер:		**47:23:0000000:79**	

Номер точки	Координаты, м		Описание закрепления на местности	Средняя квадратическая погрешность определения координат характерных точек границы части земельного участка, м
	X	Y		
1	2	3	4	5
	401874.89	2181568.31	_____	5
	401818.74	2181521.2	_____	5
	401817.66	2181430.99	_____	5
	401817.26	2181395.02	_____	5
	401840.32	2181277.14	_____	5
	401859.72	2181178.24	_____	5
	401885.37	2181061.94	_____	5
	401841.82	2181000	_____	5
	401817.92	2180910.78	_____	5
	401885.38	2180850.44	_____	5
	402007.86	2180876.85	_____	5
	402074.27	2180657.54	_____	5
	402247.12	2180685.22	_____	5
	402311.1	2180690.16	_____	5
	402523.23	2180747.4	_____	5
	402383.29	2180695.73	_____	5
	402273.58	2180687.26	_____	5

полное наименование должности	подпись	инициалы, фамилия

М.П.

Выписка из Единого государственного реестра недвижимости об объекте недвижимости

Сведения о частях земельного участка

Земельный участок			
(вид объекта недвижимости)			
Лист № ___ Раздела **4.2**	Всего листов раздела **4.2:** ___	Всего разделов: **0**	Всего листов выписки: **2656**
21.03.2023 № КУВИ-001/2023-67368210			
Кадастровый номер:		**47:23:0000000:79**	

Номер точки	Координаты, м		Описание закрепления на местности	Средняя квадратическая погрешность определения координат характерных точек границы части земельного участка, м
	X	Y		
1	2	3	4	5
	402771.11	2180618.98	_____	5
	402712.89	2180815.28	_____	5
	403032.78	2180654.72	_____	5
	403057.52	2180423.21	_____	5
	403211.44	2180441.46	_____	5

полное наименование должности	подпись	инициалы, фамилия

М.П.

Выписка из Единого государственного реестра недвижимости об объекте недвижимости

Сведения о частях земельного участка

Земельный участок			
(вид объекта недвижимости)			
Лист № ___ Раздела **4.2**	Всего листов раздела **4.2:** ___	Всего разделов: **0**	Всего листов выписки: **2656**
21.03.2023 № КУВИ-001/2023-67368210			
Кадастровый номер:		**47:23:0000000:79**	

Сведения о характерных точках границы части (частей) земельного участка

Учетный номер части: 496

Система координат: МСК 47 зона 2

Номер точки	Координаты, м		Описание закрепления на местности	Средняя квадратическая погрешность определения координат характерных точек границы части земельного участка, м
	X	Y		
1	2	3	4	5
	395068.94	2186244.22	_____	5
	395021.82	2186404.79	_____	5
	395020.54	2186110.62	_____	5
	395053.31	2186297.5	_____	5
	394944.15	2186537.53	_____	5
	394576.9	2186503	_____	5
	394886.53	2186532.69	_____	5
	394992.37	2186454.98	_____	5
	394839.39	2186529.38	_____	5
	394505.97	2186495.05	_____	5
	394358.12	2186525.12	_____	5
	394377.66	2186525.12	_____	5
	394408.57	2186484.12	_____	5
	394339.44	2186469.3	_____	5
	394352.77	2186510.3	_____	5
	394337.18	2186460.25	_____	5

полное наименование должности	подпись	инициалы, фамилия

М.П.

Выписка из Единого государственного реестра недвижимости об объекте недвижимости

Сведения о частях земельного участка

Земельный участок			
(вид объекта недвижимости)			
Лист № ___ Раздела **4.2**	Всего листов раздела **4.2:** ___	Всего разделов: **0**	Всего листов выписки: **2656**
21.03.2023 № КУВИ-001/2023-67368210			
Кадастровый номер:		**47:23:0000000:79**	

Номер точки	Координаты, м		Описание закрепления на местности	Средняя квадратическая погрешность определения координат характерных точек границы части земельного участка, м
	X	Y		
1	2	3	4	5
	394332.79	2186442.46	_____	5
	394320.55	2186423.14	_____	5
	394274.03	2186391.79	_____	5
	394533.32	2186005.21	_____	5
	394651.05	2186008.05	_____	5
	394551.21	2185978.43	_____	5
	394703.66	2186023.68	_____	5
	394850.54	2186063.97	_____	5
	394805.41	2186051.6	_____	5
	394908.78	2186080.04	_____	5
	395020.54	2186110.62	_____	5

полное наименование должности	подпись	инициалы, фамилия

М.П.

Выписка из Единого государственного реестра недвижимости об объекте недвижимости

Сведения о частях земельного участка

Земельный участок			
(вид объекта недвижимости)			
Лист № ___ Раздела **4.2**	Всего листов раздела **4.2:** ___	Всего разделов: **0**	Всего листов выписки: **2656**
21.03.2023 № КУВИ-001/2023-67368210			
Кадастровый номер:		**47:23:0000000:79**	

Сведения о характерных точках границы части (частей) земельного участка

Учетный номер части: 497

Система координат: МСК 47 зона 2

Номер точки	Координаты, м		Описание закрепления на местности	Средняя квадратическая погрешность определения координат характерных точек границы части земельного участка, м
	X	Y		
1	2	3	4	5
	392863.33	2190449.35	_____	5
	392823.62	2190378.93	_____	5
	392866.31	2190378.94	_____	5
	392863.33	2190449.35	_____	5
	392822.49	2190448.45	_____	5
	392867.04	2189346.7	_____	5
	393001.43	2189024.2	_____	5
	392986.12	2189314.32	_____	5
	392990.72	2187775.06	_____	5
	392954.86	2187975.1	_____	5
	392826.01	2188577.6	_____	5
	393076.48	2187388.83	_____	5
	392919.26	2188164.08	_____	5
	392750.5	2188908.14	_____	5
	392905.97	2189475.06	_____	5
	392801.52	2189493.53	_____	5

полное наименование должности	подпись	инициалы, фамилия

М.П.

Выписка из Единого государственного реестра недвижимости об объекте недвижимости

Сведения о частях земельного участка

Земельный участок			
(вид объекта недвижимости)			
Лист № ___ Раздела **4.2**	Всего листов раздела **4.2:** ___	Всего разделов: **0**	Всего листов выписки: **2656**
21.03.2023 № КУВИ-001/2023-67368210			
Кадастровый номер:		**47:23:0000000:79**	

Номер точки	Координаты, м		Описание закрепления на местности	Средняя квадратическая погрешность определения координат характерных точек границы части земельного участка, м
	X	Y		
1	2	3	4	5
	392801.56	2189551.96	_____	5
	392963.92	2189595.57	_____	5
	392942.91	2189857.46	_____	5
	392915.3	2190139.97	_____	5
	392894.2	2190347.48	_____	5
	392757.4	2190426.65	_____	5
	392698.13	2190270.99	_____	5
	392847.74	2190531.64	_____	5
	392300.18	2190285.57	_____	5
	392719.34	2190299.83	_____	5
	392880.29	2190484.16	_____	5
	392523.55	2190227.06	_____	5
	392791.67	2190389.26	_____	5
	392798.07	2190395.53	_____	5
	392376.66	2190233.38	_____	5
	392455.29	2190194.41	_____	5
	392028.57	2190469.29	_____	5

полное наименование должности	подпись	инициалы, фамилия

М.П.

Выписка из Единого государственного реестра недвижимости об объекте недвижимости

Сведения о частях земельного участка

Земельный участок			
(вид объекта недвижимости)			
Лист № ___ Раздела **4.2**	Всего листов раздела **4.2:** ___	Всего разделов: **0**	Всего листов выписки: **2656**
21.03.2023 № КУВИ-001/2023-67368210			
Кадастровый номер:		**47:23:0000000:79**	

Номер точки	Координаты, м		Описание закрепления на местности	Средняя квадратическая погрешность определения координат характерных точек границы части земельного участка, м
	X	Y		
1	2	3	4	5
	391893.46	2190543.34	_____	5
	391844.69	2190270.61	_____	5
	391754.46	2190509.51	_____	5
	391797.04	2190408.03	_____	5
	391836.02	2190173.07	_____	5
	391821.82	2190113.1	_____	5
	391964.74	2190042.81	_____	5
	392161.1	2189965.29	_____	5
	392189.73	2189372.65	_____	5
	392190.04	2189591.98	_____	5
	392187.8	2189145.78	_____	5
	391922.79	2188541.69	_____	5
	392004.16	2188550.26	_____	5
	391738.77	2188511.61	_____	5
	392084.72	2188562.53	_____	5
	391824.57	2188521	_____	5
	391668.02	2188232	_____	5

полное наименование должности	подпись	инициалы, фамилия

М.П.

Выписка из Единого государственного реестра недвижимости об объекте недвижимости

Сведения о частях земельного участка

Земельный участок			
(вид объекта недвижимости)			
Лист № ___ Раздела **4.2**	Всего листов раздела **4.2:** ___	Всего разделов: **0**	Всего листов выписки: **2656**
21.03.2023 № КУВИ-001/2023-67368210			
Кадастровый номер:		**47:23:0000000:79**	

Номер точки	Координаты, м		Описание закрепления на местности	Средняя квадратическая погрешность определения координат характерных точек границы части земельного участка, м
	X	Y		
1	2	3	4	5
	392610.62	2187677.75	_____	5
	392816.02	2187556.99	_____	5
	391705.25	2188520.4	_____	5
	391679.12	2188303.81	_____	5
	392769.79	2187584.17	_____	5
	392190.04	2187925.06	_____	5
	393076.48	2187388.83	_____	5
	392718	2187447.99	_____	5
	392941.75	2187419.95	_____	5

полное наименование должности	подпись	инициалы, фамилия

М.П.

Выписка из Единого государственного реестра недвижимости об объекте недвижимости

Сведения о частях земельного участка

Земельный участок			
(вид объекта недвижимости)			
Лист № ___ Раздела **4.2**	Всего листов раздела **4.2:** ___	Всего разделов: **0**	Всего листов выписки: **2656**
21.03.2023 № КУВИ-001/2023-67368210			
Кадастровый номер:		**47:23:0000000:79**	

Сведения о характерных точках границы части (частей) земельного участка

Учетный номер части: 498

Система координат: МСК 47 зона 2

Номер точки	Координаты, м		Описание закрепления на местности	Средняя квадратическая погрешность определения координат характерных точек границы части земельного участка, м
	X	Y		
1	2	3	4	5
	393508.78	2194428.66	_____	5
	393557.47	2194570.09	_____	5
	393471.84	2194301.47	_____	5
	393692.82	2194847.67	_____	5
	393723.55	2194887.96	_____	5
	393782.64	2194929.29	_____	5
	393624.15	2194727.76	_____	5
	393548.35	2194589.51	_____	5
	393471.84	2194301.47	_____	5
	393610.93	2194742.61	_____	5
	393509.73	2194485.81	_____	5
	393450.9	2194295.4	_____	5
	393590.46	2194696.65	_____	5

полное наименование должности	подпись	инициалы, фамилия

М.П.

Выписка из Единого государственного реестра недвижимости об объекте недвижимости

Сведения о частях земельного участка

Земельный участок			
(вид объекта недвижимости)			
Лист № ___ Раздела **4.2**	Всего листов раздела **4.2:** ___	Всего разделов: **0**	Всего листов выписки: **2656**
21.03.2023 № КУВИ-001/2023-67368210			
Кадастровый номер:		**47:23:0000000:79**	

Сведения о характерных точках границы части (частей) земельного участка

Учетный номер части: 499

Система координат: МСК 47 зона 2

Номер точки	Координаты, м		Описание закрепления на местности	Средняя квадратическая погрешность определения координат характерных точек границы части земельного участка, м
	X	Y		
1	2	3	4	5
	387256.71	2194434.03	_____	5
	387254.18	2194436.11	_____	5
	387252.12	2194433.72	_____	5
	387254.57	2194431.62	_____	5
	387254.18	2194436.11	_____	5
	387110.84	2194130.51	_____	5
	387053.3	2194056.23	_____	5
	387202.57	2194870.83	_____	5
	387225.19	2194309.54	_____	5
	387253.61	2194369.63	_____	5
	387282	2194447.91	_____	5
	387044.55	2194950.13	_____	5
	387225.95	2194726.71	_____	5
	387153.03	2194196.56	_____	5
	386542.83	2194745.06	_____	5
	386967	2194877.11	_____	5

полное наименование должности	подпись	инициалы, фамилия

М.П.

Выписка из Единого государственного реестра недвижимости об объекте недвижимости

Сведения о частях земельного участка

Земельный участок			
(вид объекта недвижимости)			
Лист № ___ Раздела **4.2**	Всего листов раздела **4.2:** ___	Всего разделов: **0**	Всего листов выписки: **2656**
21.03.2023 № КУВИ-001/2023-67368210			
Кадастровый номер:		**47:23:0000000:79**	

Номер точки	Координаты, м		Описание закрепления на местности	Средняя квадратическая погрешность определения координат характерных точек границы части земельного участка, м
	X	Y		
1	2	3	4	5
	386788.35	2194982.47	_____	5
	386450.94	2194655.41	_____	5
	386372.1	2194575.55	_____	5
	386472.79	2194510.54	_____	5
	386373.18	2194574.85	_____	5
	386242.69	2194337.21	_____	5
	386115.72	2194237.06	_____	5
	386111.67	2194233.65	_____	5
	385963.52	2194108.61	_____	5
	385986.95	2194072.84	_____	5
	386049.62	2193972.12	_____	5
	386052.86	2193967.79	_____	5
	386589.41	2194001.69	_____	5
	387053.3	2194056.23	_____	5

полное наименование должности	подпись	инициалы, фамилия

М.П.

Выписка из Единого государственного реестра недвижимости об объекте недвижимости

Сведения о частях земельного участка

Земельный участок			
(вид объекта недвижимости)			
Лист № ___ Раздела **4.2**	Всего листов раздела **4.2:** ___	Всего разделов: **0**	Всего листов выписки: **2656**
21.03.2023 № КУВИ-001/2023-67368210			
Кадастровый номер:		**47:23:0000000:79**	

Сведения о характерных точках границы части (частей) земельного участка

Учетный номер части: 500

Система координат: МСК 47 зона 2

Номер точки	Координаты, м		Описание закрепления на местности	Средняя квадратическая погрешность определения координат характерных точек границы части земельного участка, м
	X	Y		
1	2	3	4	5
	383452.62	2182390.54	_____	5
	383575.91	2182378.53	_____	5
	383552.27	2182302.38	_____	5
	383552.27	2182302.38	_____	5

полное наименование должности	подпись	инициалы, фамилия

М.П.

Выписка из Единого государственного реестра недвижимости об объекте недвижимости

Сведения о частях земельного участка

Земельный участок			
(вид объекта недвижимости)			
Лист № ___ Раздела **4.2**	Всего листов раздела **4.2:** ___	Всего разделов: **0**	Всего листов выписки: **2656**
21.03.2023 № КУВИ-001/2023-67368210			
Кадастровый номер:		**47:23:0000000:79**	

Сведения о характерных точках границы части (частей) земельного участка

Учетный номер части: 501

Система координат: МСК-47, зона 2

Номер точки	Координаты, м		Описание закрепления на местности	Средняя квадратическая погрешность определения координат характерных точек границы части земельного участка, м
	X	Y		
1	2	3	4	5
	404810.01	2177613.32	_____	_____
	404819.63	2177703.55	_____	_____
	404812.99	2177637.2	_____	_____
	404815.97	2177661.21	_____	_____
	404834.58	2177882.69	_____	_____
	404843.65	2177998.42	_____	_____
	404848.66	2178096.22	_____	_____
	404854.72	2178170.84	_____	_____
	404863.02	2178277.02	_____	_____
	404864.8	2178300.35	_____	_____
	404858.75	2178220.59	_____	_____
	404878.64	2178471.03	_____	_____
	404887.95	2178588.14	_____	_____
	404888.69	2178597.45	_____	_____
	404897.87	2178717.13	_____	_____
	404892.36	2178645.32	_____	_____

полное наименование должности	подпись	инициалы, фамилия

М.П.

Выписка из Единого государственного реестра недвижимости об объекте недвижимости

Сведения о частях земельного участка

Земельный участок			
(вид объекта недвижимости)			
Лист № ___ Раздела **4.2**	Всего листов раздела **4.2:** ___	Всего разделов: **0**	Всего листов выписки: **2656**
21.03.2023 № КУВИ-001/2023-67368210			
Кадастровый номер:		**47:23:0000000:79**	

Номер точки	Координаты, м		Описание закрепления на местности	Средняя квадратическая погрешность определения координат характерных точек границы части земельного участка, м
	X	Y		
1	2	3	4	5
	404898.69	2178727.24	_____	_____
	404909.35	2178858.45	_____	_____
	404916.78	2178952.85	_____	_____
	404921.65	2179014.77	_____	_____
	404925.07	2179057.41	_____	_____
	404936.64	2179201.94	_____	_____
	404935.89	2179192.63	_____	_____
	404937.39	2179211.51	_____	_____
	404945.75	2179191.85	_____	_____
	404931.56	2179013.92	_____	_____
	404947.91	2179218.68	_____	_____
	404898.56	2178596.68	_____	_____
	404919.21	2178857.65	_____	_____
	404888.51	2178470.24	_____	_____
	404907.74	2178716.34	_____	_____
	404887.85	2178462.12	_____	_____
	404874.68	2178299.58	_____	_____

полное наименование должности	подпись	инициалы, фамилия

М.П.

Выписка из Единого государственного реестра недвижимости об объекте недвижимости

Сведения о частях земельного участка

Земельный участок			
(вид объекта недвижимости)			
Лист № ___ Раздела **4.2**	Всего листов раздела **4.2:** ___	Всего разделов: **0**	Всего листов выписки: **2656**
21.03.2023 № КУВИ-001/2023-67368210			
Кадастровый номер:		**47:23:0000000:79**	

Номер точки	Координаты, м		Описание закрепления на местности	Средняя квадратическая погрешность определения координат характерных точек границы части земельного участка, м
	X	Y		
1	2	3	4	5
	404873.73	2178287.06	_____	_____
	404872.9	2178275.96	_____	_____
	404868.63	2178219.81	_____	_____
	404858.53	2178095.56	_____	_____
	404853.52	2177997.78	_____	_____
	404844.46	2177881.89	_____	_____
	404829.5	2177702.72	_____	_____
	404828.03	2177685.7	_____	_____
	404825.83	2177660.17	_____	_____
	404819.93	2177612.86	_____	_____
	404837.6	2177612.89	_____	_____
	404825.01	2177653.62	_____	_____
	404835.2	2177612.14	_____	_____
	404839.08	2177643.7	_____	_____
	404908.34	2177650.7	_____	_____
	404941.52	2177645.34	_____	_____
	404942.17	2177654.1	_____	_____

полное наименование должности	подпись	инициалы, фамилия

М.П.

Выписка из Единого государственного реестра недвижимости об объекте недвижимости

Сведения о частях земельного участка

Земельный участок			
(вид объекта недвижимости)			
Лист № ___ Раздела **4.2**	Всего листов раздела **4.2:** ___	Всего разделов: **0**	Всего листов выписки: **2656**
21.03.2023 № КУВИ-001/2023-67368210			
Кадастровый номер:		**47:23:0000000:79**	

Номер точки	Координаты, м		Описание закрепления на местности	Средняя квадратическая погрешность определения координат характерных точек границы части земельного участка, м
	X	Y		
1	2	3	4	5
	404945.11	2177646.46	_____	_____
	405015.03	2178260.77	_____	_____
	405139.69	2179365.29	_____	_____
	404712.81	2179216.1	_____	_____
	403715.61	2178665.88	_____	_____
	404416.54	2178929.64	_____	_____
	404195.84	2178850.61	_____	_____
	403070.08	2178643.27	_____	_____
	403993.08	2178778.03	_____	_____
	402924.33	2179002.06	_____	_____
	402562.7	2178501.53	_____	_____
	403134.32	2179004.47	_____	_____
	402883.29	2178497.6	_____	_____
	402545.77	2178541.49	_____	_____
	402436.69	2178579.65	_____	_____
	402437.53	2178722.32	_____	_____
	402415.16	2178732.49	_____	_____

полное наименование должности	подпись	инициалы, фамилия

М.П.

Выписка из Единого государственного реестра недвижимости об объекте недвижимости

Сведения о частях земельного участка

Земельный участок			
(вид объекта недвижимости)			
Лист № ___ Раздела **4.2**	Всего листов раздела **4.2:** ___	Всего разделов: **0**	Всего листов выписки: **2656**
21.03.2023 № КУВИ-001/2023-67368210			
Кадастровый номер:		**47:23:0000000:79**	

Номер точки	Координаты, м		Описание закрепления на местности	Средняя квадратическая погрешность определения координат характерных точек границы части земельного участка, м
	X	Y		
1	2	3	4	5
	401749.9	2179036.7	_____	_____
	401767.61	2179062.65	_____	_____
	401593.66	2179165.13	_____	_____
	402556.26	2179396.6	_____	_____
	401684.05	2179187.41	_____	_____
	402631.39	2179132.23	_____	_____
	402675.74	2179272.15	_____	_____
	402549.88	2178778.49	_____	_____
	402526.75	2178678.18	_____	_____
	402787.66	2178589.94	_____	_____
	402841.16	2179005.36	_____	_____
	402813.47	2179012.7	_____	_____
	402874.15	2179259.58	_____	_____
	402875.32	2179305.17	_____	_____
	402880.06	2179489.99	_____	_____
	402809.93	2179500.59	_____	_____
	402488.04	2179776.81	_____	_____

полное наименование должности	подпись	инициалы, фамилия

М.П.

Выписка из Единого государственного реестра недвижимости об объекте недвижимости

Сведения о частях земельного участка

Земельный участок			
(вид объекта недвижимости)			
Лист № ___ Раздела **4.2**	Всего листов раздела **4.2:** ___	Всего разделов: **0**	Всего листов выписки: **2656**
21.03.2023 № КУВИ-001/2023-67368210			
Кадастровый номер:		**47:23:0000000:79**	

Номер точки	Координаты, м		Описание закрепления на местности	Средняя квадратическая погрешность определения координат характерных точек границы части земельного участка, м
	X	Y		
1	2	3	4	5
	402482.97	2179781.75	_____	_____
	402474.75	2179811.76	_____	_____
	402680.74	2179753.19	_____	_____
	402482.95	2179781.74	_____	_____
	402537.87	2179729.9	_____	_____
	402488.16	2179776.85	_____	_____
	402166.29	2179768.52	_____	_____
	402203.54	2179772.52	_____	_____
	402023.04	2179862.15	_____	_____
	402039.45	2179760.69	_____	_____
	401591.55	2180027.2	_____	_____
	401896.44	2179846.33	_____	_____
	401742.69	2179940.49	_____	_____
	401471.98	2180089.86	_____	_____
	401323.27	2180175.46	_____	_____
	401401.85	2180126.6	_____	_____
	401264.84	2180233.88	_____	_____

полное наименование должности	подпись	инициалы, фамилия

М.П.

Выписка из Единого государственного реестра недвижимости об объекте недвижимости

Сведения о частях земельного участка

Земельный участок			
(вид объекта недвижимости)			
Лист № ___ Раздела **4.2**	Всего листов раздела **4.2:** ___	Всего разделов: **0**	Всего листов выписки: **2656**
21.03.2023 № КУВИ-001/2023-67368210			
Кадастровый номер:		**47:23:0000000:79**	

Номер точки	Координаты, м		Описание закрепления на местности	Средняя квадратическая погрешность определения координат характерных точек границы части земельного участка, м
	X	Y		
1	2	3	4	5
	401248.3	2180252.77	_____	_____
	400695.62	2179226.1	_____	_____
	400141.06	2179137.17	_____	_____
	400082.21	2179084.4	_____	_____
	399973.69	2179086.55	_____	_____
	399909.39	2179012.46	_____	_____
	400107.72	2179040.76	_____	_____
	400161.41	2179041.73	_____	_____
	400207.04	2179057.18	_____	_____
	400363.41	2179076.39	_____	_____
	400335.34	2179072.74	_____	_____
	400576.83	2179059.49	_____	_____
	400606.9	2179056.14	_____	_____
	400811.87	2179004.73	_____	_____
	400478.5	2179067.26	_____	_____
	400867.22	2178990.84	_____	_____
	401050.1	2178942.31	_____	_____

полное наименование должности	подпись	инициалы, фамилия

М.П.

Выписка из Единого государственного реестра недвижимости об объекте недвижимости

Сведения о частях земельного участка

Земельный участок			
(вид объекта недвижимости)			
Лист № ___ Раздела **4.2**	Всего листов раздела **4.2:** ___	Всего разделов: **0**	Всего листов выписки: **2656**
21.03.2023 № КУВИ-001/2023-67368210			
Кадастровый номер:		**47:23:0000000:79**	

Номер точки	Координаты, м		Описание закрепления на местности	Средняя квадратическая погрешность определения координат характерных точек границы части земельного участка, м
	X	Y		
1	2	3	4	5
	401209.32	2178901.93	_____	_____
	401297.01	2178853.9	_____	_____
	401307.84	2178801.38	_____	_____
	401433.03	2178656.61	_____	_____
	401690.85	2177719.11	_____	_____
	400906.58	2177771.5	_____	_____
	402781.94	2177645.6	_____	_____
	403864.26	2177570.06	_____	_____
	404151.97	2177555.53	_____	_____
	404043.99	2177557.89	_____	_____
	404150.39	2177550.69	_____	_____
	404264.19	2177552.69	_____	_____
	404277.49	2177552.36	_____	_____
	404264.62	2177542.96	_____	_____
	404296.88	2177551	_____	_____
	404618.48	2177622.28	_____	_____
	404403.32	2177543.5	_____	_____

полное наименование должности	подпись	инициалы, фамилия

М.П.

Выписка из Единого государственного реестра недвижимости об объекте недвижимости

Сведения о частях земельного участка

Земельный участок			
(вид объекта недвижимости)			
Лист № ___ Раздела **4.2**	Всего листов раздела **4.2:** ___	Всего разделов: **0**	Всего листов выписки: **2656**
21.03.2023 № КУВИ-001/2023-67368210			
Кадастровый номер:		**47:23:0000000:79**	

Номер точки	Координаты, м		Описание закрепления на местности	Средняя квадратическая погрешность определения координат характерных точек границы части земельного участка, м
	X	Y		
1	2	3	4	5
	404810.01	2177613.32	_____	_____
	401804.27	2178845.34	_____	_____
	401500.82	2178762.56	_____	_____
	401498.23	2178758.59	_____	_____
	401445.21	2178677.45	_____	_____
	401459.59	2178639.62	_____	_____
	401476.35	2178530.69	_____	_____
	401486.83	2178462.57	_____	_____
	401557.55	2178334.73	_____	_____
	401706.27	2178358.86	_____	_____
	401643.64	2178387.7	_____	_____
	401902.88	2178265.07	_____	_____
	401989.01	2178304.63	_____	_____
	402041.04	2178170.23	_____	_____
	402242.02	2178217.38	_____	_____
	402327.13	2178409.09	_____	_____
	402261.75	2178502.28	_____	_____

полное наименование должности	подпись	инициалы, фамилия

М.П.

Выписка из Единого государственного реестра недвижимости об объекте недвижимости

Сведения о частях земельного участка

Земельный участок			
(вид объекта недвижимости)			
Лист № ___ Раздела **4.2**	Всего листов раздела **4.2:** ___	Всего разделов: **0**	Всего листов выписки: **2656**
21.03.2023 № КУВИ-001/2023-67368210			
Кадастровый номер:		**47:23:0000000:79**	

Номер точки	Координаты, м		Описание закрепления на местности	Средняя квадратическая погрешность определения координат характерных точек границы части земельного участка, м
	X	Y		
1	2	3	4	5
	401872.47	2178580.14	_____	_____
	401804.27	2178845.34	_____	_____

полное наименование должности	подпись	инициалы, фамилия

М.П.

Выписка из Единого государственного реестра недвижимости об объекте недвижимости

Сведения о частях земельного участка

Земельный участок			
(вид объекта недвижимости)			
Лист № ___ Раздела **4.2**	Всего листов раздела **4.2:** ___	Всего разделов: **0**	Всего листов выписки: **2656**
21.03.2023 № КУВИ-001/2023-67368210			
Кадастровый номер:		**47:23:0000000:79**	

Сведения о характерных точках границы части (частей) земельного участка

Учетный номер части: 502

Система координат: МСК 47 зона 2

Номер точки	Координаты, м		Описание закрепления на местности	Средняя квадратическая погрешность определения координат характерных точек границы части земельного участка, м
	X	Y		
1	2	3	4	5
	402745.72	2180166.41	_____	5
	402729.31	2180250.63	_____	5
	402707.61	2180349.91	_____	5
	402527.44	2180449.45	_____	5
	402681.44	2180442.74	_____	5
	401884.86	2180506.83	_____	5
	401008.79	2180558.91	_____	5
	401156.31	2181037.13	_____	5
	400904.94	2180623.63	_____	5
	401045.69	2180517.6	_____	5
	401074.84	2180485.36	_____	5
	401247.31	2180294.34	_____	5
	401284.79	2180252.81	_____	5
	401340.45	2180197.14	_____	5
	401415.58	2180150.44	_____	5
	401588.58	2180059.8	_____	5

полное наименование должности	подпись	инициалы, фамилия

М.П.

Выписка из Единого государственного реестра недвижимости об объекте недвижимости

Сведения о частях земельного участка

Земельный участок			
(вид объекта недвижимости)			
Лист № ___ Раздела **4.2**	Всего листов раздела **4.2:** ___	Всего разделов: **0**	Всего листов выписки: **2656**
21.03.2023 № КУВИ-001/2023-67368210			
Кадастровый номер:		**47:23:0000000:79**	

Номер точки	Координаты, м		Описание закрепления на местности	Средняя квадратическая погрешность определения координат характерных точек границы части земельного участка, м
	X	Y		
1	2	3	4	5
	401732	2179977.1	_____	5
	401893.55	2179879.44	_____	5
	401881.9	2180002.97	_____	5
	402170.79	2180030.37	_____	5
	402221.59	2179898.69	_____	5
	402481.74	2179949.56	_____	5
	402472.21	2180054.8	_____	5
	402570.6	2180093.6	_____	5
	402587.42	2180098.86	_____	5
	402695.3	2180165.7	_____	5
	402745.72	2180166.41	_____	5

полное наименование должности	подпись	инициалы, фамилия

М.П.

Выписка из Единого государственного реестра недвижимости об объекте недвижимости

Сведения о частях земельного участка

Земельный участок			
(вид объекта недвижимости)			
Лист № ___ Раздела **4.2**	Всего листов раздела **4.2:** ___	Всего разделов: **0**	Всего листов выписки: **2656**
21.03.2023 № КУВИ-001/2023-67368210			
Кадастровый номер:		**47:23:0000000:79**	

Сведения о характерных точках границы части (частей) земельного участка

Учетный номер части: 503

Система координат: МСК 47 зона 2

Номер точки	Координаты, м		Описание закрепления на местности	Средняя квадратическая погрешность определения координат характерных точек границы части земельного участка, м
	X	Y		
1	2	3	4	5
	397901.17	2179001.22	_____	5
	398151.67	2179387.3	_____	5
	398233.14	2179522.95	_____	5
	398421.08	2179779.64	_____	5
	398709.9	2179838.84	_____	5
	398047.96	2180793.86	_____	5
	397655.97	2181364.37	_____	5
	397466.4	2181190.15	_____	5
	396714.13	2181601.24	_____	5
	396647.95	2181637.02	_____	5
	396348	2181740.45	_____	5
	395924.29	2181894.6	_____	5
	395526.24	2181520.43	_____	5
	395556.76	2181489.55	_____	5
	395303.75	2181174.23	_____	5
	395708.52	2180905.15	_____	5

полное наименование должности	подпись	инициалы, фамилия

М.П.

Выписка из Единого государственного реестра недвижимости об объекте недвижимости

Сведения о частях земельного участка

Земельный участок			
(вид объекта недвижимости)			
Лист № ___ Раздела **4.2**	Всего листов раздела **4.2:** ___	Всего разделов: **0**	Всего листов выписки: **2656**
21.03.2023 № КУВИ-001/2023-67368210			
Кадастровый номер:		**47:23:0000000:79**	

Номер точки	Координаты, м		Описание закрепления на местности	Средняя квадратическая погрешность определения координат характерных точек границы части земельного участка, м
	X	Y		
1	2	3	4	5
	395675.49	2180685.62	_____	5
	396011.63	2180857.58	_____	5
	396257.12	2180684.72	_____	5
	396424.66	2180560.42	_____	5
	395798.78	2180318.21	_____	5
	395728.14	2180077.17	_____	5
	395700.04	2179866.01	_____	5
	395591.3	2179649.1	_____	5
	396151.39	2179219.6	_____	5
	396488.09	2178953.81	_____	5
	396542.99	2178914.46	_____	5
	396804.1	2178721.43	_____	5
	396979.09	2178607.08	_____	5
	397195.36	2178774.31	_____	5
	397544.14	2179031.18	_____	5
	397774.38	2179206.14	_____	5
	397832.94	2179119.92	_____	5

полное наименование должности	подпись	инициалы, фамилия

М.П.

Выписка из Единого государственного реестра недвижимости об объекте недвижимости

Сведения о частях земельного участка

Земельный участок			
(вид объекта недвижимости)			
Лист № ___ Раздела **4.2**	Всего листов раздела **4.2:** ___	Всего разделов: **0**	Всего листов выписки: **2656**
21.03.2023 № КУВИ-001/2023-67368210			
Кадастровый номер:		**47:23:0000000:79**	

Номер точки	Координаты, м		Описание закрепления на местности	Средняя квадратическая погрешность определения координат характерных точек границы части земельного участка, м
	X	Y		
1	2	3	4	5
	397901.17	2179001.22	_____	5

полное наименование должности	подпись	инициалы, фамилия

М.П.

Выписка из Единого государственного реестра недвижимости об объекте недвижимости

Сведения о частях земельного участка

1500

Земельный участок			
(вид объекта недвижимости)			
Лист № ___ Раздела **4.2**	Всего листов раздела **4.2:** ___	Всего разделов: **0**	Всего листов выписки: **2656**
21.03.2023 № КУВИ-001/2023-67368210			
Кадастровый номер:		**47:23:0000000:79**	

Сведения о характерных точках границы части (частей) земельного участка

Учетный номер части: 504

Система координат: МСК 47 зона 2

Номер точки	Координаты, м		Описание закрепления на местности	Средняя квадратическая погрешность определения координат характерных точек границы части земельного участка, м
	X	Y		
1	2	3	4	5
	395424.96	2187065.03	_____	5
	395458.94	2187139.1	_____	5
	395483.59	2187192.89	_____	5
	395534.48	2187303.79	_____	5
	395599.04	2187444.64	_____	5
	395648.56	2187552.46	_____	5
	395671.08	2187601.8	_____	5
	395781.69	2187843	_____	5
	395752.52	2187874.23	_____	5
	395677.01	2187843.27	_____	5
	395576.79	2187802.09	_____	5
	395503.83	2187772	_____	5
	395343.7	2187706.66	_____	5
	395150.24	2187627.19	_____	5
	395095.92	2187604.89	_____	5
	395088.99	2187602.11	_____	5

полное наименование должности	подпись	инициалы, фамилия

М.П.

Выписка из Единого государственного реестра недвижимости об объекте недвижимости 1501

Сведения о частях земельного участка

Земельный участок			
(вид объекта недвижимости)			
Лист № ___ Раздела **4.2**	Всего листов раздела **4.2:** ___	Всего разделов: **0**	Всего листов выписки: **2656**
21.03.2023 № КУВИ-001/2023-67368210			
Кадастровый номер:		**47:23:0000000:79**	

Номер точки	Координаты, м		Описание закрепления на местности	Средняя квадратическая погрешность определения координат характерных точек границы части земельного участка, м
	X	Y		
1	2	3	4	5
	395059.38	2187590.3	_____	5
	395057.05	2187596.49	_____	5
	394905.27	2188028.04	_____	5
	394902.41	2188037.16	_____	5
	394846.76	2188208.99	_____	5
	394816.61	2188300.42	_____	5
	394803.26	2188323.17	_____	5
	394711.34	2188484.42	_____	5
	394697.9	2188505.49	_____	5
	394543.5	2188249.38	_____	5
	394521.3	2188212.67	_____	5
	394492.73	2188165.23	_____	5
	394468.76	2188125.33	_____	5
	394461.45	2188113.17	_____	5
	394413.06	2188033.57	_____	5
	394301.95	2187851.35	_____	5
	394291.05	2187833.34	_____	5

полное наименование должности	подпись	инициалы, фамилия

М.П.

Выписка из Единого государственного реестра недвижимости об объекте недвижимости

Сведения о частях земельного участка

Земельный участок			
(вид объекта недвижимости)			
Лист № ___ Раздела **4.2**	Всего листов раздела **4.2:** ___	Всего разделов: **0**	Всего листов выписки: **2656**
21.03.2023 № КУВИ-001/2023-67368210			
Кадастровый номер:		**47:23:0000000:79**	

Номер точки	Координаты, м		Описание закрепления на местности	Средняя квадратическая погрешность определения координат характерных точек границы части земельного участка, м
	X	Y		
1	2	3	4	5
	394289.35	2187810.65	_____	5
	394278.9	2187755.27	_____	5
	394237.49	2187697.13	_____	5
	394190.82	2187662.55	_____	5
	394176.69	2187655.95	_____	5
	394169.58	2187645.46	_____	5
	394162.5	2187649.53	_____	5
	394148.99	2187643.52	_____	5
	394115.14	2187620.52	_____	5
	394089.98	2187581.54	_____	5
	394077.94	2187558.99	_____	5
	394080.54	2187531.22	_____	5
	394123.2	2187468.3	_____	5
	394125.81	2187435.49	_____	5
	394051.54	2187263.17	_____	5
	394054	2187239.92	_____	5
	394119.79	2187420.47	_____	5

полное наименование должности	подпись	инициалы, фамилия

М.П.

Выписка из Единого государственного реестра недвижимости об объекте недвижимости

Сведения о частях земельного участка

Земельный участок			
(вид объекта недвижимости)			
Лист № ___ Раздела **4.2**	Всего листов раздела **4.2:** ___	Всего разделов: **0**	Всего листов выписки: **2656**
21.03.2023 № КУВИ-001/2023-67368210			
Кадастровый номер:		**47:23:0000000:79**	

Номер точки	Координаты, м		Описание закрепления на местности	Средняя квадратическая погрешность определения координат характерных точек границы части земельного участка, м
	X	Y		
1	2	3	4	5
	394169.43	2187224.59	_____	5
	394119.34	2187474.64	_____	5
	394106.1	2187496.08	_____	5
	394128.01	2187448.21	_____	5
	394113.06	2187407.71	_____	5
	394373.61	2187196.32	_____	5
	394075.35	2187546.95	_____	5
	394510.72	2187177.42	_____	5
	394093.4	2187370.64	_____	5
	394058.39	2187306.65	_____	5
	394443.84	2187186.61	_____	5
	394764.6	2187146.42	_____	5
	395159.62	2187097.64	_____	5
	395189.96	2187093.92	_____	5
	395242.43	2187087.47	_____	5
	395424.96	2187065.03	_____	5

полное наименование должности	подпись	инициалы, фамилия

М.П.

Выписка из Единого государственного реестра недвижимости об объекте недвижимости

Сведения о частях земельного участка

Земельный участок			
(вид объекта недвижимости)			
Лист № ___ Раздела **4.2**	Всего листов раздела **4.2:** ___	Всего разделов: **0**	Всего листов выписки: **2656**
21.03.2023 № КУВИ-001/2023-67368210			
Кадастровый номер:		**47:23:0000000:79**	

Сведения о характерных точках границы части (частей) земельного участка

Учетный номер части: 505

Система координат: МСК 47 зона 2

Номер точки	Координаты, м		Описание закрепления на местности	Средняя квадратическая погрешность определения координат характерных точек границы части земельного участка, м
	X	Y		
1	2	3	4	5
	390969.16	2182010.97	_____	5
	390979.98	2182000.16	_____	5
	390979.97	2181989.96	_____	5
	390978.15	2181975.87	_____	5
	390967.95	2181945.24	_____	5
	390958.95	2181932.39	_____	5
	390952.02	2181915.23	_____	5
	390955.08	2181897.27	_____	5
	390952.64	2181890.34	_____	5
	390942.42	2181888.49	_____	5
	390930.99	2181888.49	_____	5
	390923.83	2181892.98	_____	5
	390923.23	2181916.46	_____	5
	390946.31	2182008.34	_____	5
	390934.66	2181993.04	_____	5
	390969.16	2182010.97	_____	5

полное наименование должности	подпись	инициалы, фамилия

М.П.

Выписка из Единого государственного реестра недвижимости об объекте недвижимости

Сведения о частях земельного участка

Земельный участок			
(вид объекта недвижимости)			
Лист № ___ Раздела **4.2**	Всего листов раздела **4.2:** ___	Всего разделов: **0**	Всего листов выписки: **2656**
21.03.2023 № КУВИ-001/2023-67368210			
Кадастровый номер:		**47:23:0000000:79**	

Номер точки	Координаты, м		Описание закрепления на местности	Средняя квадратическая погрешность определения координат характерных точек границы части земельного участка, м
	X	Y		
1	2	3	4	5
	391750.36	2180411	_____	5
	391797.3	2180372.06	_____	5
	391783.85	2180317.15	_____	5
	391785.02	2180214.33	_____	5
	391853.14	2180066.46	_____	5
	391759.56	2180041.43	_____	5
	391543.52	2179952.37	_____	5
	391631.16	2179709.7	_____	5
	391412.97	2179631.61	_____	5
	391382.63	2179679.33	_____	5
	391260.16	2179627.61	_____	5
	391242.19	2179658.72	_____	5
	391180.97	2179651.34	_____	5
	391123.72	2179806.93	_____	5
	391028.16	2180073.93	_____	5
	391308.22	2180169.51	_____	5
	391333.37	2180113.23	_____	5

полное наименование должности	подпись	инициалы, фамилия

М.П.

Выписка из Единого государственного реестра недвижимости об объекте недвижимости

Сведения о частях земельного участка

Земельный участок			
(вид объекта недвижимости)			
Лист № ___ Раздела **4.2**	Всего листов раздела **4.2:** ___	Всего разделов: **0**	Всего листов выписки: **2656**
21.03.2023 № КУВИ-001/2023-67368210			
Кадастровый номер:		**47:23:0000000:79**	

Номер точки	Координаты, м		Описание закрепления на местности	Средняя квадратическая погрешность определения координат характерных точек границы части земельного участка, м
	X	Y		
1	2	3	4	5
	391363.05	2180046.76	_____	5
	391478.46	2180087.02	_____	5
	391474.75	2180329.75	_____	5
	391550.38	2180336.05	_____	5
	391726.98	2180403.44	_____	5
	391750.36	2180411	_____	5
	395020.59	2177205.99	_____	5
	395148.14	2177658.52	_____	5
	395291.79	2177549.42	_____	5
	395372.26	2177700.19	_____	5
	395461.09	2177879.77	_____	5
	395382.01	2177936.81	_____	5
	394924.66	2178266.06	_____	5
	394776.22	2178059.01	_____	5
	394467.74	2178297.68	_____	5
	394914.59	2178935.21	_____	5
	395054.74	2179189.39	_____	5

полное наименование должности	подпись	инициалы, фамилия

М.П.

Выписка из Единого государственного реестра недвижимости об объекте недвижимости

Сведения о частях земельного участка

Земельный участок			
(вид объекта недвижимости)			
Лист № ___ Раздела **4.2**	Всего листов раздела **4.2:** ___	Всего разделов: **0**	Всего листов выписки: **2656**
21.03.2023 № КУВИ-001/2023-67368210			
Кадастровый номер:		**47:23:0000000:79**	

Номер точки	Координаты, м		Описание закрепления на местности	Средняя квадратическая погрешность определения координат характерных точек границы части земельного участка, м
	X	Y		
1	2	3	4	5
	395056.19	2179223.54	_____	5
	395147.73	2179382.6	_____	5
	395207.27	2179470.52	_____	5
	395066.9	2179795.39	_____	5
	395058.65	2179839.22	_____	5
	395056.52	2179883.42	_____	5
	395064.07	2179940.15	_____	5
	395109.83	2180206.86	_____	5
	395116.17	2180245.88	_____	5
	395123.9	2180332.29	_____	5
	395118.03	2180393.1	_____	5
	395088.39	2180512.79	_____	5
	395054.94	2180608.09	_____	5
	394898.46	2180564.18	_____	5
	394902.13	2180503.39	_____	5
	394916.53	2180508.35	_____	5
	394973.59	2180334.52	_____	5

полное наименование должности	подпись	инициалы, фамилия

М.П.

Выписка из Единого государственного реестра недвижимости об объекте недвижимости

Сведения о частях земельного участка

Земельный участок			
(вид объекта недвижимости)			
Лист № ___ Раздела **4.2**	Всего листов раздела **4.2:** ___	Всего разделов: **0**	Всего листов выписки: **2656**
21.03.2023 № КУВИ-001/2023-67368210			
Кадастровый номер:		**47:23:0000000:79**	

Номер точки	Координаты, м		Описание закрепления на местности	Средняя квадратическая погрешность определения координат характерных точек границы части земельного участка, м
	X	Y		
1	2	3	4	5
	394993.7	2180280.25	_____	5
	394832.31	2180213.56	_____	5
	394824.59	2180227.05	_____	5
	394805.34	2180218.62	_____	5
	394733.01	2180331.42	_____	5
	394654.05	2180274.18	_____	5
	394653.57	2180306.84	_____	5
	394633.32	2180293.41	_____	5
	394441.04	2180073.8	_____	5
	394265.02	2179798.2	_____	5
	394135.36	2179753.39	_____	5
	393881.65	2179623.73	_____	5
	393735.49	2179566.58	_____	5
	393596.74	2179485.86	_____	5
	393391.48	2179317.9	_____	5
	393127.31	2179094.55	_____	5
	393032.85	2179225.26	_____	5

полное наименование должности	подпись	инициалы, фамилия

М.П.

Выписка из Единого государственного реестра недвижимости об объекте недвижимости

Сведения о частях земельного участка

Земельный участок			
(вид объекта недвижимости)			
Лист № ___ Раздела **4.2**	Всего листов раздела **4.2:** ___	Всего разделов: **0**	Всего листов выписки: **2656**
21.03.2023 № КУВИ-001/2023-67368210			
Кадастровый номер:		**47:23:0000000:79**	

Номер точки	Координаты, м		Описание закрепления на местности	Средняя квадратическая погрешность определения координат характерных точек границы части земельного участка, м
	X	Y		
1	2	3	4	5
	392908.09	2179287.79	_____	5
	392739.35	2179375.93	_____	5
	392714	2179389.43	_____	5
	392627.59	2179510.54	_____	5
	392754.86	2179647.76	_____	5
	392512.76	2179837.27	_____	5
	392486.63	2179881.14	_____	5
	392671.77	2180102.86	_____	5
	392707.73	2180146.63	_____	5
	392934.91	2180380.09	_____	5
	392979.32	2180411.93	_____	5
	393083.46	2180498.85	_____	5
	393189.52	2180599.98	_____	5
	393301.91	2180817.8	_____	5
	393005.07	2181021.99	_____	5
	391958.17	2181006.18	_____	5
	390930.89	2180983.34	_____	5

полное наименование должности	подпись	инициалы, фамилия

М.П.

Выписка из Единого государственного реестра недвижимости об объекте недвижимости 1510

Сведения о частях земельного участка

Земельный участок			
(вид объекта недвижимости)			
Лист № ___ Раздела **4.2**	Всего листов раздела **4.2:** ___	Всего разделов: **0**	Всего листов выписки: **2656**
21.03.2023 № КУВИ-001/2023-67368210			
Кадастровый номер:		**47:23:0000000:79**	

Номер точки	Координаты, м		Описание закрепления на местности	Средняя квадратическая погрешность определения координат характерных точек границы части земельного участка, м
	X	Y		
1	2	3	4	5
	390826.86	2180981.56	_____	5
	390661.64	2181469.29	_____	5
	390629.02	2181601.8	_____	5
	390855.24	2181838.53	_____	5
	390932.23	2181849.89	_____	5
	391611.34	2181585.42	_____	5
	391671.06	2181563.35	_____	5
	391932.51	2181791.7	_____	5
	391864.64	2181814.23	_____	5
	391618.44	2182141.1	_____	5
	391705.41	2182172.98	_____	5
	391767.84	2182188.47	_____	5
	391872.43	2182201.39	_____	5
	391741.01	2182260.34	_____	5
	391665.46	2182283.91	_____	5
	391637.57	2182289.05	_____	5
	391484.05	2182317.28	_____	5

полное наименование должности	подпись	инициалы, фамилия

М.П.

Выписка из Единого государственного реестра недвижимости об объекте недвижимости

Сведения о частях земельного участка

Земельный участок			
(вид объекта недвижимости)			
Лист № ___ Раздела **4.2**	Всего листов раздела **4.2:** ___	Всего разделов: **0**	Всего листов выписки: **2656**
21.03.2023 № КУВИ-001/2023-67368210			
Кадастровый номер:		**47:23:0000000:79**	

Номер точки	Координаты, м		Описание закрепления на местности	Средняя квадратическая погрешность определения координат характерных точек границы части земельного участка, м
	X	Y		
1	2	3	4	5
	391409.16	2182338.85	_____	5
	391261.47	2182438.35	_____	5
	391195.58	2182482.81	_____	5
	391172.53	2182499.45	_____	5
	391102.52	2182550.44	_____	5
	391011.95	2182607.58	_____	5
	390845.87	2182655.17	_____	5
	390837.77	2182657.51	_____	5
	390780.83	2182673.99	_____	5
	390672.52	2182705.34	_____	5
	390633.15	2182733.9	_____	5
	390609.64	2182757.95	_____	5
	390546.22	2182823.08	_____	5
	390539.85	2182829.82	_____	5
	390504.1	2182868	_____	5
	390466.61	2182908.21	_____	5
	390441.5	2182931.13	_____	5

полное наименование должности	подпись	инициалы, фамилия

М.П.

Выписка из Единого государственного реестра недвижимости об объекте недвижимости 1512

Сведения о частях земельного участка

Земельный участок			
(вид объекта недвижимости)			
Лист № ___ Раздела **4.2**	Всего листов раздела **4.2:** ___	Всего разделов: **0**	Всего листов выписки: **2656**
21.03.2023 № КУВИ-001/2023-67368210			
Кадастровый номер:		**47:23:0000000:79**	

Номер точки	Координаты, м		Описание закрепления на местности	Средняя квадратическая погрешность определения координат характерных точек границы части земельного участка, м
	X	Y		
1	2	3	4	5
	390427.96	2182943.51	_____	5
	390394.55	2182965.02	_____	5
	390360.07	2182982.74	_____	5
	390311.06	2182792.49	_____	5
	390249.42	2182562.47	_____	5
	390158.83	2182204.86	_____	5
	390128.77	2182213.57	_____	5
	390013.78	2182254.59	_____	5
	389914.3	2182274.51	_____	5
	389728.28	2182321.07	_____	5
	389550.75	2182374.82	_____	5
	389440.76	2182429.01	_____	5
	388969.91	2182607.76	_____	5
	388937.02	2182529.84	_____	5
	388787.73	2182575.09	_____	5
	388779.1	2182547.68	_____	5
	388759.44	2182487.01	_____	5

полное наименование должности	подпись	инициалы, фамилия

М.П.

Выписка из Единого государственного реестра недвижимости об объекте недвижимости

Сведения о частях земельного участка

Земельный участок			
(вид объекта недвижимости)			
Лист № ___ Раздела **4.2**	Всего листов раздела **4.2:** ___	Всего разделов: **0**	Всего листов выписки: **2656**
21.03.2023 № КУВИ-001/2023-67368210			
Кадастровый номер:		**47:23:0000000:79**	

Номер точки	Координаты, м		Описание закрепления на местности	Средняя квадратическая погрешность определения координат характерных точек границы части земельного участка, м
	X	Y		
1	2	3	4	5
	388742.3	2182434.03	_____	5
	388697.53	2182323.68	_____	5
	388694.61	2182308.62	_____	5
	388684.66	2182181.26	_____	5
	388681.97	2182114.62	_____	5
	388701.32	2182044.79	_____	5
	388753.23	2181859.43	_____	5
	388763.6	2181850.55	_____	5
	389082.79	2181801.84	_____	5
	389105.27	2181768	_____	5
	389113.72	2181571.39	_____	5
	389202.51	2181580.02	_____	5
	389174.68	2181562.68	_____	5
	389151.1	2181546.66	_____	5
	389277.9	2181562.2	_____	5
	389248.8	2181583.98	_____	5
	389332.01	2181593.83	_____	5

полное наименование должности	подпись	инициалы, фамилия

М.П.

Выписка из Единого государственного реестра недвижимости об объекте недвижимости

Сведения о частях земельного участка

Земельный участок			
(вид объекта недвижимости)			
Лист № ___ Раздела **4.2**	Всего листов раздела **4.2:** ___	Всего разделов: **0**	Всего листов выписки: **2656**
21.03.2023 № КУВИ-001/2023-67368210			
Кадастровый номер:		**47:23:0000000:79**	

Номер точки	Координаты, м		Описание закрепления на местности	Средняя квадратическая погрешность определения координат характерных точек границы части земельного участка, м
	X	Y		
1	2	3	4	5
	389337.21	2181567.46	_____	5
	389357.48	2181570.18	_____	5
	389395.77	2181373.75	_____	5
	389381.17	2181225.38	_____	5
	389403.41	2181069.23	_____	5
	389242.41	2181063.74	_____	5
	389150.51	2181060.09	_____	5
	389157.73	2180925.99	_____	5
	389172.51	2180855.51	_____	5
	389179.59	2180818.61	_____	5
	389207.34	2180686.24	_____	5
	389232.95	2180553.15	_____	5
	389237.55	2180487	_____	5
	389385.24	2180499.47	_____	5
	389419.91	2180544.32	_____	5
	389440.57	2180569.98	_____	5
	389580.17	2180657.78	_____	5

полное наименование должности	подпись	инициалы, фамилия

М.П.

Выписка из Единого государственного реестра недвижимости об объекте недвижимости

Сведения о частях земельного участка

Земельный участок			
(вид объекта недвижимости)			
Лист № ___ Раздела **4.2**	Всего листов раздела **4.2:** ___	Всего разделов: **0**	Всего листов выписки: **2656**
21.03.2023 № КУВИ-001/2023-67368210			
Кадастровый номер:		**47:23:0000000:79**	

Номер точки	Координаты, м		Описание закрепления на местности	Средняя квадратическая погрешность определения координат характерных точек границы части земельного участка, м
	X	Y		
1	2	3	4	5
	389751.78	2180763.78	_____	5
	390104.3	2180553.14	_____	5
	390153.88	2180529.43	_____	5
	390156.19	2180491.75	_____	5
	390170.95	2180026.13	_____	5
	390175.83	2179921.95	_____	5
	390176.84	2179904.79	_____	5
	390026.86	2179893.32	_____	5
	389953.41	2179891.94	_____	5
	389826.89	2179909.55	_____	5
	389758.71	2179913.74	_____	5
	389734.79	2179868.38	_____	5
	389725.16	2179850.49	_____	5
	389344.76	2179829.21	_____	5
	389333.72	2179762.1	_____	5
	389320.79	2179692.93	_____	5
	389316.5	2179660.22	_____	5

полное наименование должности	подпись	инициалы, фамилия

М.П.

Выписка из Единого государственного реестра недвижимости об объекте недвижимости

Сведения о частях земельного участка

Земельный участок			
(вид объекта недвижимости)			
Лист № ___ Раздела **4.2**	Всего листов раздела **4.2:** ___	Всего разделов: **0**	Всего листов выписки: **2656**
21.03.2023 № КУВИ-001/2023-67368210			
Кадастровый номер:		**47:23:0000000:79**	

Номер точки	Координаты, м		Описание закрепления на местности	Средняя квадратическая погрешность определения координат характерных точек границы части земельного участка, м
	X	Y		
1	2	3	4	5
	389310.37	2179613.63	_____	5
	389641.84	2179577.96	_____	5
	389693.09	2179490.38	_____	5
	389736.73	2179432.01	_____	5
	390075.38	2179207.15	_____	5
	390248.17	2179093.05	_____	5
	390437.83	2178984.34	_____	5
	390501.12	2178938.74	_____	5
	390452.62	2178804.54	_____	5
	390811.01	2178622.16	_____	5
	390767.5	2178511.57	_____	5
	391112.36	2178311.23	_____	5
	391229.26	2178230.23	_____	5
	392115.03	2178288.28	_____	5
	392328.14	2178298.46	_____	5
	392788.72	2178241.67	_____	5
	393217.19	2178072.22	_____	5

полное наименование должности	подпись	инициалы, фамилия

М.П.

Выписка из Единого государственного реестра недвижимости об объекте недвижимости

Сведения о частях земельного участка

Земельный участок			
(вид объекта недвижимости)			
Лист № ___ Раздела **4.2**	Всего листов раздела **4.2:** ___	Всего разделов: **0**	Всего листов выписки: **2656**
21.03.2023 № КУВИ-001/2023-67368210			
Кадастровый номер:		**47:23:0000000:79**	

Номер точки	Координаты, м		Описание закрепления на местности	Средняя квадратическая погрешность определения координат характерных точек границы части земельного участка, м
	X	Y		
1	2	3	4	5
	393467.25	2177973.13	_____	5
	393618.39	2177938.55	_____	5
	394049.34	2177863.85	_____	5
	394173.15	2177780	_____	5
	394305.15	2177690.76	_____	5
	394453.63	2177590.02	_____	5
	394711.7	2177414.71	_____	5
	394809.9	2177348.44	_____	5
	394946.54	2177256.04	_____	5
	395020.59	2177205.99	_____	5

полное наименование должности	подпись	инициалы, фамилия

М.П.

Выписка из Единого государственного реестра недвижимости об объекте недвижимости

Сведения о частях земельного участка

Земельный участок			
(вид объекта недвижимости)			
Лист № ___ Раздела **4.2**	Всего листов раздела **4.2:** ___	Всего разделов: **0**	Всего листов выписки: **2656**
21.03.2023 № КУВИ-001/2023-67368210			
Кадастровый номер:		**47:23:0000000:79**	

Сведения о характерных точках границы части (частей) земельного участка

Учетный номер части: 506

Система координат: МСК 47 зона 2

Номер точки	Координаты, м		Описание закрепления на местности	Средняя квадратическая погрешность определения координат характерных точек границы части земельного участка, м
	X	Y		
1	2	3	4	5
	391153.42	2186886.83	_____	5
	391057.26	2186969.99	_____	5
	391061.95	2187013.04	_____	5
	391071.82	2187130.06	_____	5
	391015.4	2187319.35	_____	5
	390969.37	2187311.45	_____	5
	390863.7	2187266.14	_____	5
	390727.83	2187221.94	_____	5
	390721.88	2187231	_____	5
	390721.89	2187231.3	_____	5
	390616.02	2187397.85	_____	5
	390530.08	2187399.9	_____	5
	390496.25	2187581.81	_____	5
	390344.55	2187618.36	_____	5
	390334.67	2187525.79	_____	5
	390291	2187499.8	_____	5

полное наименование должности	подпись	инициалы, фамилия

М.П.

Выписка из Единого государственного реестра недвижимости об объекте недвижимости

Сведения о частях земельного участка

Земельный участок			
(вид объекта недвижимости)			
Лист № ___ Раздела **4.2**	Всего листов раздела **4.2:** ___	Всего разделов: **0**	Всего листов выписки: **2656**
21.03.2023 № КУВИ-001/2023-67368210			
Кадастровый номер:		**47:23:0000000:79**	

Номер точки	Координаты, м		Описание закрепления на местности	Средняя квадратическая погрешность определения координат характерных точек границы части земельного участка, м
	X	Y		
1	2	3	4	5
	390310.23	2187434.81	_____	5
	390284.86	2187419.84	_____	5
	390216.23	2187390.72	_____	5
	390134.77	2187615.77	_____	5
	390104.63	2187693.84	_____	5
	390102.82	2187724.5	_____	5
	390093.65	2187750.49	_____	5
	390081.01	2187809.32	_____	5
	390066.78	2187845.81	_____	5
	390052.33	2187887.96	_____	5
	390042.4	2187891.75	_____	5
	389812.64	2187919.64	_____	5
	389742.21	2187635.92	_____	5
	389713.69	2187484.59	_____	5
	389699.64	2187374.04	_____	5
	389702.35	2187250.77	_____	5
	389732.63	2187170.11	_____	5

полное наименование должности	подпись	инициалы, фамилия

М.П.

Выписка из Единого государственного реестра недвижимости об объекте недвижимости 1520

Сведения о частях земельного участка

Земельный участок			
(вид объекта недвижимости)			
Лист № ___ Раздела **4.2**	Всего листов раздела **4.2:** ___	Всего разделов: **0**	Всего листов выписки: **2656**
21.03.2023 № КУВИ-001/2023-67368210			
Кадастровый номер:		**47:23:0000000:79**	

Номер точки	Координаты, м		Описание закрепления на местности	Средняя квадратическая погрешность определения координат характерных точек границы части земельного участка, м
	X	Y		
1	2	3	4	5
	389783.22	2187119.53	_____	5
	389752.59	2187023.86	_____	5
	389699.45	2186759.39	_____	5
	389656.93	2186716.88	_____	5
	389656.15	2186504.98	_____	5
	389795.47	2186494.25	_____	5
	389873.05	2186424.4	_____	5
	389842.18	2186302.68	_____	5
	389848.29	2186149.31	_____	5
	389894.38	2186124.99	_____	5
	389964.6	2186088.04	_____	5
	390020.02	2186049.99	_____	5
	389967.55	2186086.01	_____	5
	390162.01	2186058	_____	5
	390220.06	2186070.37	_____	5
	390284.42	2186089.76	_____	5
	390313.09	2186097.16	_____	5

полное наименование должности	подпись	инициалы, фамилия

М.П.

Выписка из Единого государственного реестра недвижимости об объекте недвижимости

Сведения о частях земельного участка

Земельный участок			
(вид объекта недвижимости)			
Лист № ___ Раздела **4.2**	Всего листов раздела **4.2:** ___	Всего разделов: **0**	Всего листов выписки: **2656**
21.03.2023 № КУВИ-001/2023-67368210			
Кадастровый номер:		**47:23:0000000:79**	

Номер точки	Координаты, м		Описание закрепления на местности	Средняя квадратическая погрешность определения координат характерных точек границы части земельного участка, м
	X	Y		
1	2	3	4	5
	390332.44	2186129.55	_____	5
	390390	2186241	_____	5
	390582	2186204.01	_____	5
	390625.63	2186262.47	_____	5
	390625.8	2186274.7	_____	5
	390626.41	2186319.82	_____	5
	390686.81	2186429.71	_____	5
	390733.55	2186514.53	_____	5
	390747	2186538.99	_____	5
	390781.66	2186562.57	_____	5
	390872.02	2186623.99	_____	5
	390899.74	2186672.35	_____	5
	390944.06	2186749.62	_____	5
	390985.81	2186822.36	_____	5
	391019.99	2186882	_____	5
	391061.4	2186857.18	_____	5
	391110.01	2186828	_____	5

полное наименование должности	подпись	инициалы, фамилия

М.П.

Выписка из Единого государственного реестра недвижимости об объекте недвижимости

Сведения о частях земельного участка

Земельный участок			
(вид объекта недвижимости)			
Лист № ___ Раздела **4.2**	Всего листов раздела **4.2:** ___	Всего разделов: **0**	Всего листов выписки: **2656**
21.03.2023 № КУВИ-001/2023-67368210			
Кадастровый номер:		**47:23:0000000:79**	

Номер точки	Координаты, м		Описание закрепления на местности	Средняя квадратическая погрешность определения координат характерных точек границы части земельного участка, м
	X	Y		
1	2	3	4	5
	391115.11	2186834.25	_____	5
	391153.42	2186886.83	_____	5

полное наименование должности	подпись	инициалы, фамилия

М.П.

Выписка из Единого государственного реестра недвижимости об объекте недвижимости

Сведения о частях земельного участка

Земельный участок			
(вид объекта недвижимости)			
Лист № ___ Раздела **4.2**	Всего листов раздела **4.2:** ___	Всего разделов: **0**	Всего листов выписки: **2656**
21.03.2023 № КУВИ-001/2023-67368210			
Кадастровый номер:		**47:23:0000000:79**	

Сведения о характерных точках границы части (частей) земельного участка

Учетный номер части: 507

Система координат: МСК 47 зона 2

Номер точки	Координаты, м		Описание закрепления на местности	Средняя квадратическая погрешность определения координат характерных точек границы части земельного участка, м
	X	Y		
1	2	3	4	5
	387998.98	2179746.2	_____	5
	387949.07	2179771.72	_____	5
	387918.2	2179790.57	_____	5
	387875.59	2179814.53	_____	5
	387776.76	2179883.72	_____	5
	387705.22	2179939.11	_____	5
	387598.04	2180015.15	_____	5
	387568.66	2180035.46	_____	5
	387251.82	2180061.37	_____	5
	387349.84	2179609.12	_____	5
	387713.14	2179518.63	_____	5
	387998.98	2179746.2	_____	5

полное наименование должности	подпись	инициалы, фамилия

М.П.

Выписка из Единого государственного реестра недвижимости об объекте недвижимости

Сведения о частях земельного участка

Земельный участок			
(вид объекта недвижимости)			
Лист № ___ Раздела **4.2**	Всего листов раздела **4.2:** ___	Всего разделов: **0**	Всего листов выписки: **2656**
21.03.2023 № КУВИ-001/2023-67368210			
Кадастровый номер:		**47:23:0000000:79**	

Сведения о характерных точках границы части (частей) земельного участка

Учетный номер части: 508

Система координат: МСК 47 зона 2

Номер точки	Координаты, м		Описание закрепления на местности	Средняя квадратическая погрешность определения координат характерных точек границы части земельного участка, м
	X	Y		
1	2	3	4	5
	386173.38	2181095.66	_____	_____
	386179.05	2181104.5	_____	_____
	386367.07	2181659.73	_____	_____
	386375.78	2181686.84	_____	_____
	386367.27	2181694.2	_____	_____
	386342.88	2181667.63	_____	_____
	386237.15	2181779.64	_____	_____
	386193.54	2181739.79	_____	_____
	386138.63	2181696.59	_____	_____
	386104.31	2181834.7	_____	_____
	386052.02	2181869.78	_____	_____
	385996.64	2181873.35	_____	_____
	385941.93	2181913.63	_____	_____
	385941.83	2181990.67	_____	_____
	385886.67	2182010.51	_____	_____
	385875.34	2182006.68	_____	_____

полное наименование должности	подпись	инициалы, фамилия

М.П.

Выписка из Единого государственного реестра недвижимости об объекте недвижимости

Сведения о частях земельного участка

Земельный участок			
(вид объекта недвижимости)			
Лист № ___ Раздела **4.2**	Всего листов раздела **4.2:** ___	Всего разделов: **0**	Всего листов выписки: **2656**
21.03.2023 № КУВИ-001/2023-67368210			
Кадастровый номер:		**47:23:0000000:79**	

Номер точки	Координаты, м		Описание закрепления на местности	Средняя квадратическая погрешность определения координат характерных точек границы части земельного участка, м
	X	Y		
1	2	3	4	5
	385870.83	2181997.63	_____	_____
	385834.67	2181983.42	_____	_____
	385754.23	2182024.66	_____	_____
	385675.79	2182026.28	_____	_____
	385658.34	2182010.01	_____	_____
	385609.59	2181959.72	_____	_____
	385558.51	2181887.7	_____	_____
	385550.01	2181883.02	_____	_____
	385542.53	2181871.44	_____	_____
	385389.56	2181794.69	_____	_____
	385389.48	2181794.65	_____	_____
	385361.35	2181763.58	_____	_____
	385338.43	2181784.35	_____	_____
	385288.93	2181802.03	_____	_____
	385260.06	2181807.68	_____	_____
	385226.44	2181888.55	_____	_____
	385113.98	2181946.47	_____	_____

полное наименование должности	подпись	инициалы, фамилия

М.П.

Выписка из Единого государственного реестра недвижимости об объекте недвижимости

Сведения о частях земельного участка

Земельный участок			
(вид объекта недвижимости)			
Лист № ___ Раздела **4.2**	Всего листов раздела **4.2:** ___	Всего разделов: **0**	Всего листов выписки: **2656**
21.03.2023 № КУВИ-001/2023-67368210			
Кадастровый номер:		**47:23:0000000:79**	

Номер точки	Координаты, м		Описание закрепления на местности	Средняя квадратическая погрешность определения координат характерных точек границы части земельного участка, м
	X	Y		
1	2	3	4	5
	385099.01	2181970.51	_____	_____
	385098.3	2181970.42	_____	_____
	385089.9	2181969.31	_____	_____
	385086.96	2181967.92	_____	_____
	385011.48	2182094.26	_____	_____
	385046.18	2182183.16	_____	_____
	385042.92	2182200.27	_____	_____
	385053.74	2182214.6	_____	_____
	385055.41	2182216.8	_____	_____
	385025.62	2182355.84	_____	_____
	384742.52	2182343.03	_____	_____
	384603.86	2182310.53	_____	_____
	384324.33	2182177.75	_____	_____
	384125.37	2182067.83	_____	_____
	383912	2181923.96	_____	_____
	383971.54	2181842.69	_____	_____
	384176.46	2181574.82	_____	_____

полное наименование должности	подпись	инициалы, фамилия

М.П.

Выписка из Единого государственного реестра недвижимости об объекте недвижимости

Сведения о частях земельного участка

Земельный участок			
(вид объекта недвижимости)			
Лист № ___ Раздела **4.2**	Всего листов раздела **4.2:** ___	Всего разделов: **0**	Всего листов выписки: **2656**
21.03.2023 № КУВИ-001/2023-67368210			
Кадастровый номер:		**47:23:0000000:79**	

Номер точки	Координаты, м		Описание закрепления на местности	Средняя квадратическая погрешность определения координат характерных точек границы части земельного участка, м
	X	Y		
1	2	3	4	5
	384228.14	2181557.3	_____	_____
	384274.27	2181549.9	_____	_____
	384331.95	2181554.54	_____	_____
	384405.32	2181578.98	_____	_____
	384578.31	2181604.81	_____	_____
	384628.82	2181499.42	_____	_____
	384654.51	2181386.87	_____	_____
	384658.33	2181282.67	_____	_____
	384735.29	2181139.3	_____	_____
	384770.22	2181073.21	_____	_____
	384854.16	2180914.34	_____	_____
	384882.07	2180848.46	_____	_____
	384915.78	2180763.9	_____	_____
	385010.75	2180508.05	_____	_____
	385092.61	2180542.33	_____	_____
	385155.35	2180568.55	_____	_____
	385214.91	2180608.23	_____	_____

полное наименование должности	подпись	инициалы, фамилия

М.П.

Выписка из Единого государственного реестра недвижимости об объекте недвижимости

Сведения о частях земельного участка

Земельный участок			
(вид объекта недвижимости)			
Лист № ___ Раздела **4.2**	Всего листов раздела **4.2:** ___	Всего разделов: **0**	Всего листов выписки: **2656**
21.03.2023 № КУВИ-001/2023-67368210			
Кадастровый номер:		**47:23:0000000:79**	

Номер точки	Координаты, м		Описание закрепления на местности	Средняя квадратическая погрешность определения координат характерных точек границы части земельного участка, м
	X	Y		
1	2	3	4	5
	385571.75	2180858.1	_____	_____
	386030.84	2181022.76	_____	_____
	386131.4	2181075.69	_____	_____
	386153.81	2181087.57	_____	_____
	386142.65	2181094.09	_____	_____
	386173.38	2181095.66	_____	_____
	384948.47	2182149.78	_____	_____
	384976.78	2182180.67	_____	_____
	384953.99	2182201.57	_____	_____
	384925.66	2182170.68	_____	_____
	384948.47	2182149.78	_____	_____
	385758.56	2181391.86	_____	_____
	385786.37	2181423.2	_____	_____
	385763.28	2181443.75	_____	_____
	385735.44	2181412.41	_____	_____
	385758.56	2181391.86	_____	_____
	385941.81	2182007.43	_____	_____

полное наименование должности	подпись	инициалы, фамилия

М.П.

Выписка из Единого государственного реестра недвижимости об объекте недвижимости

Сведения о частях земельного участка

Земельный участок			
(вид объекта недвижимости)			
Лист № ___ Раздела **4.2**	Всего листов раздела **4.2:** ___	Всего разделов: **0**	Всего листов выписки: **2656**
21.03.2023 № КУВИ-001/2023-67368210			
Кадастровый номер:		**47:23:0000000:79**	

Номер точки	Координаты, м		Описание закрепления на местности	Средняя квадратическая погрешность определения координат характерных точек границы части земельного участка, м
	X	Y		
1	2	3	4	5
	385941.78	2182029.15	_____	_____
	385914.93	2182020.07	_____	_____
	385941.81	2182007.43	_____	_____

полное наименование должности	подпись	инициалы, фамилия

М.П.

Выписка из Единого государственного реестра недвижимости об объекте недвижимости

Сведения о частях земельного участка

Земельный участок			
(вид объекта недвижимости)			
Лист № ___ Раздела **4.2**	Всего листов раздела **4.2:** ___	Всего разделов: **0**	Всего листов выписки: **2656**
21.03.2023 № КУВИ-001/2023-67368210			
Кадастровый номер:		**47:23:0000000:79**	

Сведения о характерных точках границы части (частей) земельного участка

Учетный номер части: 509

Система координат: МСК 47 зона 2

Номер точки	Координаты, м		Описание закрепления на местности	Средняя квадратическая погрешность определения координат характерных точек границы части земельного участка, м
	X	Y		
1	2	3	4	5
	404178.35	2175617.79	_____	5
	404695.95	2176671.46	_____	5
	404581.4	2176682.23	_____	5
	404528.87	2176576.24	_____	5
	404474.96	2176468.93	_____	5
	404391.35	2176302.01	_____	5
	404321.55	2176163.87	_____	5
	404263.09	2176048.83	_____	5
	404194.06	2175913.05	_____	5
	404135.54	2175795.12	_____	5
	404061.04	2175647.5	_____	5
	404038.86	2175603.41	_____	5
	404178.35	2175617.79	_____	5

полное наименование должности	подпись	инициалы, фамилия

М.П.

Выписка из Единого государственного реестра недвижимости об объекте недвижимости

Сведения о частях земельного участка

Земельный участок			
(вид объекта недвижимости)			
Лист № ___ Раздела **4.2**	Всего листов раздела **4.2:** ___	Всего разделов: **0**	Всего листов выписки: **2656**
21.03.2023 № КУВИ-001/2023-67368210			
Кадастровый номер:		**47:23:0000000:79**	

Сведения о характерных точках границы части (частей) земельного участка

Учетный номер части: 510

Система координат: МСК 47 зона 2

Номер точки	Координаты, м		Описание закрепления на местности	Средняя квадратическая погрешность определения координат характерных точек границы части земельного участка, м
	X	Y		
1	2	3	4	5
	392811.01	2195940.72	_____	5
	392811.82	2195943.07	_____	5
	392814.27	2195942.23	_____	5
	392813.51	2195939.82	_____	5
	392811.01	2195940.72	_____	5
	393395.95	2194669.48	_____	5
	393398.21	2194670.62	_____	5
	393399.4	2194668.48	_____	5
	393397.22	2194667.06	_____	5
	393395.95	2194669.48	_____	5
	392084.38	2195864.94	_____	5
	392091.85	2195957.3	_____	5
	392185.25	2195949.24	_____	5
	392084.38	2195864.94	_____	5
	392177.66	2195857.34	_____	5
	392704.5	2196114.18	_____	5

полное наименование должности	подпись	инициалы, фамилия

М.П.

Выписка из Единого государственного реестра недвижимости об объекте недвижимости

Сведения о частях земельного участка

Земельный участок			
(вид объекта недвижимости)			
Лист № ___ Раздела **4.2**	Всего листов раздела **4.2:** ___	Всего разделов: **0**	Всего листов выписки: **2656**
21.03.2023 № КУВИ-001/2023-67368210			
Кадастровый номер:		**47:23:0000000:79**	

Номер точки	Координаты, м		Описание закрепления на местности	Средняя квадратическая погрешность определения координат характерных точек границы части земельного участка, м
	X	Y		
1	2	3	4	5
	393083.12	2196025.5	_____	5
	393062.1	2195910.65	_____	5
	392689.67	2195959.13	_____	5
	392704.5	2196114.18	_____	5
	393423.95	2194287.51	_____	5
	393472.51	2194441.17	_____	5
	393488.84	2194492.78	_____	5
	393527.64	2194596.98	_____	5
	393570.23	2194705.28	_____	5
	393579.89	2194727.01	_____	5
	393591.92	2194754	_____	5
	393668.77	2194852.49	_____	5
	393534.42	2194916.16	_____	5
	393623.77	2195128.85	_____	5
	393478.86	2195134.1	_____	5
	393410.93	2195187.24	_____	5
	393247.42	2195302.21	_____	5

полное наименование должности	подпись	инициалы, фамилия

М.П.

Выписка из Единого государственного реестра недвижимости об объекте недвижимости

Сведения о частях земельного участка

Земельный участок			
(вид объекта недвижимости)			
Лист № ___ Раздела **4.2**	Всего листов раздела **4.2:** ___	Всего разделов: **0**	Всего листов выписки: **2656**
21.03.2023 № КУВИ-001/2023-67368210			
Кадастровый номер:		**47:23:0000000:79**	

Номер точки	Координаты, м		Описание закрепления на местности	Средняя квадратическая погрешность определения координат характерных точек границы части земельного участка, м
	X	Y		
1	2	3	4	5
	393256.01	2195399.37	_____	5
	393269.05	2195630.71	_____	5
	393303.48	2195966.06	_____	5
	393311.79	2195980.37	_____	5
	393305.4	2195983.97	_____	5
	393297.42	2195988.13	_____	5
	393178.31	2196051.25	_____	5
	393175.97	2196071.86	_____	5
	393180.88	2196177.12	_____	5
	393182.5	2196208.51	_____	5
	393068.03	2196210.76	_____	5
	393006.71	2196171.46	_____	5
	392944.45	2196168.08	_____	5
	392935.17	2196171.84	_____	5
	392908.8	2196184.68	_____	5
	392907.27	2196187.35	_____	5
	392892.65	2196196.74	_____	5

полное наименование должности	подпись	инициалы, фамилия

М.П.

Выписка из Единого государственного реестра недвижимости об объекте недвижимости

Сведения о частях земельного участка

Земельный участок			
(вид объекта недвижимости)			
Лист № ___ Раздела **4.2**	Всего листов раздела **4.2:** ___	Всего разделов: **0**	Всего листов выписки: **2656**
21.03.2023 № КУВИ-001/2023-67368210			
Кадастровый номер:		**47:23:0000000:79**	

Номер точки	Координаты, м		Описание закрепления на местности	Средняя квадратическая погрешность определения координат характерных точек границы части земельного участка, м
	X	Y		
1	2	3	4	5
	392873.78	2196223.82	_____	5
	392864.13	2196255.24	_____	5
	392861.17	2196261.87	_____	5
	392855.16	2196270.1	_____	5
	392845.85	2196277.37	_____	5
	392834.86	2196289.37	_____	5
	392831.31	2196295	_____	5
	392826.19	2196303.79	_____	5
	392782.61	2196349.29	_____	5
	392768.11	2196364.38	_____	5
	392760.9	2196389.29	_____	5
	392676.29	2196430.76	_____	5
	392562.94	2196149.86	_____	5
	392062.58	2196270.39	_____	5
	392048.95	2196000.96	_____	5
	392047.24	2195983.37	_____	5
	392038.26	2195891.17	_____	5

полное наименование должности	подпись	инициалы, фамилия

М.П.

Выписка из Единого государственного реестра недвижимости об объекте недвижимости

Сведения о частях земельного участка

Земельный участок			
(вид объекта недвижимости)			
Лист № ___ Раздела **4.2**	Всего листов раздела **4.2:** ___	Всего разделов: **0**	Всего листов выписки: **2656**
21.03.2023 № КУВИ-001/2023-67368210			
Кадастровый номер:		**47:23:0000000:79**	

Номер точки	Координаты, м		Описание закрепления на местности	Средняя квадратическая погрешность определения координат характерных точек границы части земельного участка, м
	X	Y		
1	2	3	4	5
	392034.58	2195853.34	_____	5
	391992.6	2195211.36	_____	5
	391572.01	2195237.58	_____	5
	391248.27	2194717.88	_____	5
	391495.05	2194586.29	_____	5
	391495.03	2194503.01	_____	5
	391340.44	2194446.94	_____	5
	391334.5	2194425.77	_____	5
	391321.94	2194382.17	_____	5
	391546.22	2194158.96	_____	5
	391975.31	2194824.58	_____	5
	392220.63	2194621.1	_____	5
	391958.25	2193950.86	_____	5
	392640.98	2193886.99	_____	5
	392607.56	2194054.68	_____	5
	392757.43	2194071.33	_____	5
	392749.98	2194363.81	_____	5

полное наименование должности	подпись	инициалы, фамилия

М.П.

Выписка из Единого государственного реестра недвижимости об объекте недвижимости

Сведения о частях земельного участка

Земельный участок			
(вид объекта недвижимости)			
Лист № ___ Раздела **4.2**	Всего листов раздела **4.2:** ___	Всего разделов: **0**	Всего листов выписки: **2656**
21.03.2023 № КУВИ-001/2023-67368210			
Кадастровый номер:		**47:23:0000000:79**	

Номер точки	Координаты, м		Описание закрепления на местности	Средняя квадратическая погрешность определения координат характерных точек границы части земельного участка, м
	X	Y		
1	2	3	4	5
	392466.27	2194434.38	_____	5
	392336.82	2194482.06	_____	5
	392453.24	2194656.05	_____	5
	392593.27	2194605.1	_____	5
	393067.5	2194435.58	_____	5
	393183.72	2194393.66	_____	5
	393424.99	2194305.57	_____	5
	393423.95	2194287.51	_____	5

полное наименование должности	подпись	инициалы, фамилия

М.П.

Выписка из Единого государственного реестра недвижимости об объекте недвижимости

Сведения о частях земельного участка

Земельный участок			
(вид объекта недвижимости)			
Лист № ___ Раздела **4.2**	Всего листов раздела **4.2:** ___	Всего разделов: **0**	Всего листов выписки: **2656**
21.03.2023 № КУВИ-001/2023-67368210			
Кадастровый номер:		**47:23:0000000:79**	

Сведения о характерных точках границы части (частей) земельного участка

Учетный номер части: 511

Система координат: МСК 47 зона 2

Номер точки	Координаты, м		Описание закрепления на местности	Средняя квадратическая погрешность определения координат характерных точек границы части земельного участка, м
	X	Y		
1	2	3	4	5
	388240.28	2194914.61	_____	5
	388506.72	2195350.37	_____	5
	388163	2195608.62	_____	5
	388296.87	2195866.99	_____	5
	388235.71	2195881.2	_____	5
	387838.19	2196035.16	_____	5
	387837.69	2196032.96	_____	5
	387838	2196013.62	_____	5
	387736.67	2196051.85	_____	5
	387651.97	2196078.29	_____	5
	387655.73	2196099.24	_____	5
	387626.78	2196109.49	_____	5
	387632.56	2196147.72	_____	5
	387603.78	2196163.07	_____	5
	387566.73	2196182.25	_____	5
	387555.17	2196188.22	_____	5

полное наименование должности	подпись	инициалы, фамилия

М.П.

Выписка из Единого государственного реестра недвижимости об объекте недвижимости

Сведения о частях земельного участка

Земельный участок			
(вид объекта недвижимости)			
Лист № ___ Раздела **4.2**	Всего листов раздела **4.2:** ___	Всего разделов: **0**	Всего листов выписки: **2656**
21.03.2023 № КУВИ-001/2023-67368210			
Кадастровый номер:		**47:23:0000000:79**	

Номер точки	Координаты, м		Описание закрепления на местности	Средняя квадратическая погрешность определения координат характерных точек границы части земельного участка, м
	X	Y		
1	2	3	4	5
	387666.8	2196385.61	_____	5
	387624.56	2196410.92	_____	5
	387636.11	2196432.11	_____	5
	387670.79	2196411.55	_____	5
	387676.92	2196451.71	_____	5
	387653.64	2196464.26	_____	5
	387656.45	2196469.42	_____	5
	387667.98	2196490.59	_____	5
	387672.09	2196498.13	_____	5
	387680.41	2196513.35	_____	5
	387688.69	2196528.59	_____	5
	387693.19	2196562.82	_____	5
	387719.39	2196741.6	_____	5
	387600.76	2196732.24	_____	5
	387592.55	2196697.34	_____	5
	387572.01	2196700.31	_____	5
	387552.01	2196703.2	_____	5

полное наименование должности	подпись	инициалы, фамилия

М.П.

Выписка из Единого государственного реестра недвижимости об объекте недвижимости

Сведения о частях земельного участка

Земельный участок			
(вид объекта недвижимости)			
Лист № ___ Раздела **4.2**	Всего листов раздела **4.2:** ___	Всего разделов: **0**	Всего листов выписки: **2656**
21.03.2023 № КУВИ-001/2023-67368210			
Кадастровый номер:		**47:23:0000000:79**	

Номер точки	Координаты, м		Описание закрепления на местности	Средняя квадратическая погрешность определения координат характерных точек границы части земельного участка, м
	X	Y		
1	2	3	4	5
	387532.19	2196706.05	_____	5
	387511.13	2196709.09	_____	5
	387485.78	2196712.76	_____	5
	387473.34	2196714.56	_____	5
	387444.31	2196718.77	_____	5
	387414.91	2196723	_____	5
	387385.15	2196727.3	_____	5
	387247.04	2196723.48	_____	5
	387237.54	2196748.63	_____	5
	387227.59	2196795.65	_____	5
	387216.91	2196858.07	_____	5
	387104.81	2196833.03	_____	5
	387103.25	2196840.65	_____	5
	387099.56	2196857.62	_____	5
	387020.18	2196806.73	_____	5
	386862.76	2196710.77	_____	5
	386717.66	2196598.21	_____	5

полное наименование должности	подпись	инициалы, фамилия

М.П.

Выписка из Единого государственного реестра недвижимости об объекте недвижимости

Сведения о частях земельного участка

Земельный участок			
(вид объекта недвижимости)			
Лист № ___ Раздела **4.2**	Всего листов раздела **4.2:** ___	Всего разделов: **0**	Всего листов выписки: **2656**
21.03.2023 № КУВИ-001/2023-67368210			
Кадастровый номер:		**47:23:0000000:79**	

Номер точки	Координаты, м		Описание закрепления на местности	Средняя квадратическая погрешность определения координат характерных точек границы части земельного участка, м
	X	Y		
1	2	3	4	5
	386745.29	2196348.47	_____	5
	386751.11	2196249.15	_____	5
	386775.53	2196198.94	_____	5
	386783.01	2196154.86	_____	5
	386792.94	2196114.74	_____	5
	386804.74	2196110.65	_____	5
	387240.91	2195840.82	_____	5
	387030.65	2195632.05	_____	5
	386963.37	2195594.44	_____	5
	387254.48	2195436.16	_____	5
	387864.54	2195129.38	_____	5
	388240.28	2194914.61	_____	5

полное наименование должности	подпись	инициалы, фамилия

М.П.

Выписка из Единого государственного реестра недвижимости об объекте недвижимости

Сведения о частях земельного участка

Земельный участок			
(вид объекта недвижимости)			
Лист № ___ Раздела **4.2**	Всего листов раздела **4.2:** ___	Всего разделов: **0**	Всего листов выписки: **2656**
21.03.2023 № КУВИ-001/2023-67368210			
Кадастровый номер:		**47:23:0000000:79**	

Сведения о характерных точках границы части (частей) земельного участка

Учетный номер части: 512

Система координат: МСК 47 зона 2

Номер точки	Координаты, м		Описание закрепления на местности	Средняя квадратическая погрешность определения координат характерных точек границы части земельного участка, м
	X	Y		
1	2	3	4	5
	386738.55	2193401.04	_____	5
	386790.37	2193420.15	_____	5
	386819.5	2193436.34	_____	5
	386837.96	2193460.61	_____	5
	386828.91	2193444.42	_____	5
	386840.87	2193481.98	_____	5
	386829.86	2193547.69	_____	5
	386816.6	2193604.37	_____	5
	386808.49	2193641.6	_____	5
	386805.58	2193678.18	_____	5
	386803.33	2193710.53	_____	5
	386766.1	2193713.47	_____	5
	386800.41	2193731.91	_____	5
	386742.76	2193715.72	_____	5
	386721.4	2193715.72	_____	5
	386709.44	2193711.53	_____	5

полное наименование должности	подпись	инициалы, фамилия

М.П.

Выписка из Единого государственного реестра недвижимости об объекте недвижимости

Сведения о частях земельного участка

Земельный участок			
(вид объекта недвижимости)			
Лист № ___ Раздела **4.2**	Всего листов раздела **4.2:** ___	Всего разделов: **0**	Всего листов выписки: **2656**
21.03.2023 № КУВИ-001/2023-67368210			
Кадастровый номер:		**47:23:0000000:79**	

Номер точки	Координаты, м		Описание закрепления на местности	Средняя квадратическая погрешность определения координат характерных точек границы части земельного участка, м
	X	Y		
1	2	3	4	5
	386693.11	2193696.3	_____	5
	386685.42	2193680.51	_____	5
	386681.1	2193670.22	_____	5
	386680.55	2193657.27	_____	5
	386678.52	2193639.18	_____	5
	386673.99	2193630.07	_____	5
	386662.78	2193623.69	_____	5
	386658.23	2193615.03	_____	5
	386656.29	2193606.7	_____	5
	386656.28	2193598.52	_____	5
	386653.28	2193589.86	_____	5
	386647.25	2193583.47	_____	5
	386633.4	2193581.88	_____	5
	386619.07	2193581.18	_____	5
	386611.12	2193575.87	_____	5
	386607.76	2193571.78	_____	5
	386599.55	2193558.52	_____	5

полное наименование должности	подпись	инициалы, фамилия

М.П.

Выписка из Единого государственного реестра недвижимости об объекте недвижимости

Сведения о частях земельного участка

Земельный участок			
(вид объекта недвижимости)			
Лист № ___ Раздела **4.2**	Всего листов раздела **4.2:** ___	Всего разделов: **0**	Всего листов выписки: **2656**
21.03.2023 № КУВИ-001/2023-67368210			
Кадастровый номер:		**47:23:0000000:79**	

Номер точки	Координаты, м		Описание закрепления на местности	Средняя квадратическая погрешность определения координат характерных точек границы части земельного участка, м
	X	Y		
1	2	3	4	5
	386589.3	2193541.67	_____	5
	386583.28	2193537.44	_____	5
	386568.23	2193539.73	_____	5
	386574.24	2193537.07	_____	5
	386563.78	2193547.69	_____	5
	386557.38	2193562.38	_____	5
	386546.07	2193596.72	_____	5
	386533.74	2193621.17	_____	5
	386511.05	2193639.65	_____	5
	386502.38	2193648.69	_____	5
	386501.73	2193656.93	_____	5
	386504.13	2193666.17	_____	5
	386512.7	2193674.12	_____	5
	386520.63	2193678.51	_____	5
	386528.25	2193690.62	_____	5
	386534.4	2193701.97	_____	5
	386536.17	2193708.77	_____	5

полное наименование должности	подпись	инициалы, фамилия

М.П.

Выписка из Единого государственного реестра недвижимости об объекте недвижимости

Сведения о частях земельного участка

Земельный участок			
(вид объекта недвижимости)			
Лист № ___ Раздела **4.2**	Всего листов раздела **4.2:** ___	Всего разделов: **0**	Всего листов выписки: **2656**
21.03.2023 № КУВИ-001/2023-67368210			
Кадастровый номер:		**47:23:0000000:79**	

Номер точки	Координаты, м		Описание закрепления на местности	Средняя квадратическая погрешность определения координат характерных точек границы части земельного участка, м
	X	Y		
1	2	3	4	5
	386534.41	2193713.3	_____	5
	386530.67	2193717.04	_____	5
	386517.25	2193722.99	_____	5
	386498.62	2193725.74	_____	5
	386483.11	2193723.64	_____	5
	386468.34	2193717.05	_____	5
	386450.52	2193706.03	_____	5
	386439.84	2193702.61	_____	5
	386428.09	2193700.51	_____	5
	386408.99	2193679.14	_____	5
	386370.45	2193664.9	_____	5
	386341.98	2193655.83	_____	5
	386328.06	2193642.9	_____	5
	386322.87	2193626.7	_____	5
	386322.88	2193609.21	_____	5
	386347.15	2193586.22	_____	5
	386359.47	2193572.95	_____	5

полное наименование должности	подпись	инициалы, фамилия

М.П.

Выписка из Единого государственного реестра недвижимости об объекте недвижимости

Сведения о частях земельного участка

Земельный участок			
(вид объекта недвижимости)			
Лист № ___ Раздела **4.2**	Всего листов раздела **4.2:** ___	Всего разделов: **0**	Всего листов выписки: **2656**
21.03.2023 № КУВИ-001/2023-67368210			
Кадастровый номер:		**47:23:0000000:79**	

Номер точки	Координаты, м		Описание закрепления на местности	Средняя квадратическая погрешность определения координат характерных точек границы части земельного участка, м
	X	Y		
1	2	3	4	5
	386359.46	2193560.65	_____	5
	386353.31	2193526.32	_____	5
	386354.91	2193508.36	_____	5
	386399.28	2193441.98	_____	5
	386422.83	2193406.19	_____	5
	386434.26	2193397.82	_____	5
	386456.59	2193396.83	_____	5
	386555.66	2193397.81	_____	5
	386675.11	2193398.79	_____	5
	386738.55	2193401.04	_____	5

полное наименование должности	подпись	инициалы, фамилия

М.П.

Выписка из Единого государственного реестра недвижимости об объекте недвижимости

Сведения о частях земельного участка

Земельный участок			
(вид объекта недвижимости)			
Лист № ___ Раздела **4.2**	Всего листов раздела **4.2:** ___	Всего разделов: **0**	Всего листов выписки: **2656**
21.03.2023 № КУВИ-001/2023-67368210			
Кадастровый номер:		**47:23:0000000:79**	

Сведения о характерных точках границы части (частей) земельного участка

Учетный номер части: 513

Система координат: МСК 47 зона 2

Номер точки	Координаты, м		Описание закрепления на местности	Средняя квадратическая погрешность определения координат характерных точек границы части земельного участка, м
	X	Y		
1	2	3	4	5
	404675.65	2176694.71	_____	_____
	404736.02	2176821.42	_____	_____
	404756.67	2176811.96	_____	_____
	404827.36	2176958.66	_____	_____
	404870.45	2177049.96	_____	_____
	404872.32	2177055.77	_____	_____
	404874.78	2177063.44	_____	_____
	404860.63	2177071.65	_____	_____
	404858.68	2177064.88	_____	_____
	404839.99	2177083.62	_____	_____
	404789.74	2177112.78	_____	_____
	404774.47	2177121.43	_____	_____
	404778.86	2177116.29	_____	_____
	404754.94	2177037.48	_____	_____
	404701.34	2176921.53	_____	_____
	404639.58	2176797.42	_____	_____

полное наименование должности	подпись	инициалы, фамилия

М.П.

Выписка из Единого государственного реестра недвижимости об объекте недвижимости

Сведения о частях земельного участка

Земельный участок			
(вид объекта недвижимости)			
Лист № ___ Раздела **4.2**	Всего листов раздела **4.2:** ___	Всего разделов: **0**	Всего листов выписки: **2656**
21.03.2023 № КУВИ-001/2023-67368210			
Кадастровый номер:		**47:23:0000000:79**	

Номер точки	Координаты, м		Описание закрепления на местности	Средняя квадратическая погрешность определения координат характерных точек границы части земельного участка, м
	X	Y		
1	2	3	4	5
	404600.69	2176720.55	_____	_____
	404591.6	2176702.6	_____	_____
	404675.65	2176694.71	_____	_____

полное наименование должности	подпись	инициалы, фамилия

М.П.

Выписка из Единого государственного реестра недвижимости об объекте недвижимости

Сведения о частях земельного участка

Земельный участок			
(вид объекта недвижимости)			
Лист № ___ Раздела **4.2**	Всего листов раздела **4.2:** ___	Всего разделов: **0**	Всего листов выписки: **2656**
21.03.2023 № КУВИ-001/2023-67368210			
Кадастровый номер:		**47:23:0000000:79**	

Сведения о характерных точках границы части (частей) земельного участка

Учетный номер части: 514

Система координат: МСК 47 зона 2

Номер точки	Координаты, м		Описание закрепления на местности	Средняя квадратическая погрешность определения координат характерных точек границы части земельного участка, м
	X	Y		
1	2	3	4	5
	398715.42	2179918.91	_____	5
	398727.98	2180015.63	_____	5
	398671.37	2180096.37	_____	5
	398649.54	2180459.42	_____	5
	398476.64	2180485.52	_____	5
	398375.24	2180757.26	_____	5
	398372.74	2180763.7	_____	5
	398385.96	2180913.24	_____	5
	398201.8	2181257.42	_____	5
	398528.86	2181313.61	_____	5
	398380.48	2181593.81	_____	5
	398446.62	2181789.96	_____	5
	398188.96	2182014.17	_____	5
	398078.35	2181866.08	_____	5
	397882.8	2181603.15	_____	5
	397695.35	2181395.26	_____	5

полное наименование должности	подпись	инициалы, фамилия

М.П.

Выписка из Единого государственного реестра недвижимости об объекте недвижимости

Сведения о частях земельного участка

Земельный участок			
(вид объекта недвижимости)			
Лист № ___ Раздела **4.2**	Всего листов раздела **4.2:** ___	Всего разделов: **0**	Всего листов выписки: **2656**
21.03.2023 № КУВИ-001/2023-67368210			
Кадастровый номер:		**47:23:0000000:79**	

Номер точки	Координаты, м		Описание закрепления на местности	Средняя квадратическая погрешность определения координат характерных точек границы части земельного участка, м
	X	Y		
1	2	3	4	5
	398089.89	2180821.11	_____	5
	398715.42	2179918.91	_____	5

полное наименование должности	подпись	инициалы, фамилия

М.П.

Выписка из Единого государственного реестра недвижимости об объекте недвижимости

Сведения о частях земельного участка

Земельный участок			
(вид объекта недвижимости)			
Лист № ___ Раздела **4.2**	Всего листов раздела **4.2:** ___	Всего разделов: **0**	Всего листов выписки: **2656**
21.03.2023 № КУВИ-001/2023-67368210			
Кадастровый номер:		**47:23:0000000:79**	

Сведения о характерных точках границы части (частей) земельного участка

Учетный номер части: 515

Система координат: МСК 47 зона 2

Номер точки	Координаты, м		Описание закрепления на местности	Средняя квадратическая погрешность определения координат характерных точек границы части земельного участка, м
	X	Y		
1	2	3	4	5
	396682.28	2182740.35	_____	5
	396668.02	2182597.16	_____	5
	396485.42	2183038.85	_____	5
	396262.73	2183355.06	_____	5
	396154.11	2183514.09	_____	5
	395862.63	2183218.9	_____	5
	396331.32	2183000.4	_____	5
	396263.5	2182901.72	_____	5
	395869.85	2183132.45	_____	5
	396201.58	2182805.71	_____	5
	396232.01	2182863.38	_____	5
	395828.41	2182626.55	_____	5
	395983.86	2182545.05	_____	5
	395591.18	2182027.95	_____	5
	395233.96	2183081.19	_____	5
	395253.82	2183486.05	_____	5

полное наименование должности	подпись	инициалы, фамилия

М.П.

Выписка из Единого государственного реестра недвижимости об объекте недвижимости

Сведения о частях земельного участка

Земельный участок			
(вид объекта недвижимости)			
Лист № ___ Раздела **4.2**	Всего листов раздела **4.2:** ___	Всего разделов: **0**	Всего листов выписки: **2656**
21.03.2023 № КУВИ-001/2023-67368210			
Кадастровый номер:		**47:23:0000000:79**	

Номер точки	Координаты, м		Описание закрепления на местности	Средняя квадратическая погрешность определения координат характерных точек границы части земельного участка, м
	X	Y		
1	2	3	4	5
	395181.33	2182179.48	_____	5
	395195.83	2182482.07	_____	5
	395278.7	2183717.23	_____	5
	395299.47	2183810.88	_____	5
	394826.68	2184201.32	_____	5
	394391.72	2184251.51	_____	5
	395351.57	2183831.81	_____	5
	395391.38	2183992.88	_____	5
	394502.57	2183784.44	_____	5
	394288.56	2183803.7	_____	5
	393686.89	2183877.92	_____	5
	393498.57	2183904.87	_____	5
	393474.11	2183892.26	_____	5
	393690.83	2183281.94	_____	5
	393516.83	2183276.76	_____	5
	393084.28	2183257.41	_____	5
	393142.62	2182561.93	_____	5

полное наименование должности	подпись	инициалы, фамилия

М.П.

Выписка из Единого государственного реестра недвижимости об объекте недвижимости

Сведения о частях земельного участка

Земельный участок			
(вид объекта недвижимости)			
Лист № ___ Раздела **4.2**	Всего листов раздела **4.2:** ___	Всего разделов: **0**	Всего листов выписки: **2656**
21.03.2023 № КУВИ-001/2023-67368210			
Кадастровый номер:		**47:23:0000000:79**	

Номер точки	Координаты, м		Описание закрепления на местности	Средняя квадратическая погрешность определения координат характерных точек границы части земельного участка, м
	X	Y		
1	2	3	4	5
	393167.9	2182311.42	_____	5
	393178.82	2182245.72	_____	5
	393567.67	2182341.6	_____	5
	393478.87	2182788.74	_____	5
	393879.7	2182838.53	_____	5
	393945.91	2182666.52	_____	5
	394022.03	2181968.79	_____	5
	394036.06	2181823.93	_____	5
	394152.07	2181861.55	_____	5
	394185.38	2181875.95	_____	5
	394383.8	2181910.84	_____	5
	394536.06	2181947.01	_____	5
	394790.26	2181888.44	_____	5
	394943.86	2181865.37	_____	5
	395010.8	2181853.65	_____	5
	395164.64	2181772.58	_____	5
	395369.17	2181658.16	_____	5

полное наименование должности	подпись	инициалы, фамилия

М.П.

Выписка из Единого государственного реестра недвижимости об объекте недвижимости

Сведения о частях земельного участка

Земельный участок			
(вид объекта недвижимости)			
Лист № ___ Раздела **4.2**	Всего листов раздела **4.2:** ___	Всего разделов: **0**	Всего листов выписки: **2656**
21.03.2023 № КУВИ-001/2023-67368210			
Кадастровый номер:		**47:23:0000000:79**	

Номер точки	Координаты, м		Описание закрепления на местности	Средняя квадратическая погрешность определения координат характерных точек границы части земельного участка, м
	X	Y		
1	2	3	4	5
	395508.08	2181539.67	_____	5
	395764.58	2181779.32	_____	5
	395910.74	2181907.96	_____	5
	395870.51	2181925	_____	5
	396121.38	2182324	_____	5
	396139.86	2182299.28	_____	5
	396172.06	2182256.33	_____	5
	396250.8	2182193.73	_____	5
	396634.95	2182546.28	_____	5
	396661.7	2182593.29	_____	5
	396639.71	2182579.87	_____	5
	396668.02	2182597.16	_____	5

полное наименование должности	подпись	инициалы, фамилия

М.П.

Выписка из Единого государственного реестра недвижимости об объекте недвижимости

Сведения о частях земельного участка

Земельный участок			
(вид объекта недвижимости)			
Лист № ___ Раздела **4.2**	Всего листов раздела **4.2:** ___	Всего разделов: **0**	Всего листов выписки: **2656**
21.03.2023 № КУВИ-001/2023-67368210			
Кадастровый номер:		**47:23:0000000:79**	

Сведения о характерных точках границы части (частей) земельного участка

Учетный номер части: 516

Система координат: МСК 47 зона 2

Номер точки	Координаты, м		Описание закрепления на местности	Средняя квадратическая погрешность определения координат характерных точек границы части земельного участка, м
	X	Y		
1	2	3	4	5
	396104.87	2183594.22	_____	5
	396001.23	2183748.02	_____	5
	395823.2	2184013.63	_____	5
	395802.93	2183968.58	_____	5
	395741.63	2183835.08	_____	5
	395958.53	2183743.04	_____	5
	395940.72	2183695.14	_____	5
	396038.07	2183635.29	_____	5
	396104.87	2183594.22	_____	5

полное наименование должности	подпись	инициалы, фамилия

М.П.

Выписка из Единого государственного реестра недвижимости об объекте недвижимости

Сведения о частях земельного участка

Земельный участок			
(вид объекта недвижимости)			
Лист № ___ Раздела **4.2**	Всего листов раздела **4.2:** ___	Всего разделов: **0**	Всего листов выписки: **2656**
21.03.2023 № КУВИ-001/2023-67368210			
Кадастровый номер:		**47:23:0000000:79**	

Сведения о характерных точках границы части (частей) земельного участка

Учетный номер части: 517

Система координат: МСК 47 зона 2

Номер точки	Координаты, м		Описание закрепления на местности	Средняя квадратическая погрешность определения координат характерных точек границы части земельного участка, м
	X	Y		
1	2	3	4	5
	392107.63	2184689.97	_____	_____
	391634.6	2184654.15	_____	_____
	391638.46	2184511.72	_____	_____
	391922.58	2184509.94	_____	_____
	392147.93	2184545.5	_____	_____
	392107.63	2184689.97	_____	_____
	390765.56	2183109.27	_____	_____
	390739.58	2183072.87	_____	_____
	390739.93	2183063.1	_____	_____
	390765.77	2183059.75	_____	_____
	390766.37	2183032.07	_____	_____
	390746.48	2183023.57	_____	_____
	390749.7	2182980.22	_____	_____
	390784.67	2182976.7	_____	_____
	390836.13	2182979.24	_____	_____
	390874.31	2182982.79	_____	_____

полное наименование должности	подпись	инициалы, фамилия

М.П.

Выписка из Единого государственного реестра недвижимости об объекте недвижимости

Сведения о частях земельного участка

Земельный участок			
(вид объекта недвижимости)			
Лист № ___ Раздела **4.2**	Всего листов раздела **4.2:** ___	Всего разделов: **0**	Всего листов выписки: **2656**
21.03.2023 № КУВИ-001/2023-67368210			
Кадастровый номер:		**47:23:0000000:79**	

Номер точки	Координаты, м		Описание закрепления на местности	Средняя квадратическая погрешность определения координат характерных точек границы части земельного участка, м
	X	Y		
1	2	3	4	5
	390861.16	2183082.63	_____	_____
	390899.67	2183166.37	_____	_____
	390892.45	2183201.1	_____	_____
	390880.76	2183284.42	_____	_____
	390737.81	2183351.39	_____	_____
	390683.17	2183323.62	_____	_____
	390616.16	2183325.35	_____	_____
	390538.6	2183225.02	_____	_____
	390531.72	2183144.13	_____	_____
	390598.74	2183074.36	_____	_____
	390589.64	2183009.72	_____	_____
	390702.99	2183029.36	_____	_____
	390652.47	2183086.65	_____	_____
	390654.9	2183119.19	_____	_____
	390682.24	2183145.07	_____	_____
	390712.77	2183143.7	_____	_____
	390760.72	2183126.19	_____	_____

полное наименование должности	подпись	инициалы, фамилия

М.П.

Выписка из Единого государственного реестра недвижимости об объекте недвижимости

Сведения о частях земельного участка

Земельный участок			
(вид объекта недвижимости)			
Лист № ___ Раздела **4.2**	Всего листов раздела **4.2:** ___	Всего разделов: **0**	Всего листов выписки: **2656**
21.03.2023 № КУВИ-001/2023-67368210			
Кадастровый номер:		**47:23:0000000:79**	

Номер точки	Координаты, м		Описание закрепления на местности	Средняя квадратическая погрешность определения координат характерных точек границы части земельного участка, м
	X	Y		
1	2	3	4	5
	390765.56	2183109.27	_____	_____
	392158.36	2182371.7	_____	_____
	392150.65	2182376.5	_____	_____
	392168.21	2182403.06	_____	_____
	392174.2	2182399.21	_____	_____
	392263.38	2182554.23	_____	_____
	392298.37	2182650.77	_____	_____
	392283.24	2182962.38	_____	_____
	392417.35	2183259.96	_____	_____
	392366.74	2183261.6	_____	_____
	392360.59	2183456.42	_____	_____
	392511.66	2183460.5	_____	_____
	392530.08	2183497.17	_____	_____
	392513.2	2183506.09	_____	_____
	392579.04	2183664.93	_____	_____
	392607.62	2183659.8	_____	_____
	392778.33	2184008.6	_____	_____

полное наименование должности	подпись	инициалы, фамилия

М.П.

Выписка из Единого государственного реестра недвижимости об объекте недвижимости

Сведения о частях земельного участка

Земельный участок			
(вид объекта недвижимости)			
Лист № ___ Раздела **4.2**	Всего листов раздела **4.2:** ___	Всего разделов: **0**	Всего листов выписки: **2656**
21.03.2023 № КУВИ-001/2023-67368210			
Кадастровый номер:		**47:23:0000000:79**	

Номер точки	Координаты, м		Описание закрепления на местности	Средняя квадратическая погрешность определения координат характерных точек границы части земельного участка, м
	X	Y		
1	2	3	4	5
	392875.56	2183975.16	_____	_____
	392858.62	2184299.45	_____	_____
	393392.34	2184329.99	_____	_____
	393344.93	2184628.39	_____	_____
	393670.33	2184637.66	_____	_____
	393819.47	2184702.84	_____	_____
	393789.3	2184899.88	_____	_____
	393744.46	2184902.27	_____	_____
	393742.78	2184914.36	_____	_____
	393724.85	2184915.5	_____	_____
	393716.07	2185063.22	_____	_____
	393832.85	2185063.13	_____	_____
	393957.53	2185061.79	_____	_____
	393958.12	2185084.84	_____	_____
	393951.22	2185160.27	_____	_____
	393969.86	2185192.26	_____	_____
	393969.59	2185194.11	_____	_____

полное наименование должности	подпись	инициалы, фамилия

М.П.

Выписка из Единого государственного реестра недвижимости об объекте недвижимости

Сведения о частях земельного участка

Земельный участок			
(вид объекта недвижимости)			
Лист № ___ Раздела **4.2**	Всего листов раздела **4.2:** ___	Всего разделов: **0**	Всего листов выписки: **2656**
21.03.2023 № КУВИ-001/2023-67368210			
Кадастровый номер:		**47:23:0000000:79**	

Номер точки	Координаты, м		Описание закрепления на местности	Средняя квадратическая погрешность определения координат характерных точек границы части земельного участка, м
	X	Y		
1	2	3	4	5
	393970.87	2185194	_____	_____
	393983.3	2185215.34	_____	_____
	393962.59	2185235.85	_____	_____
	393946.77	2185395.86	_____	_____
	394006.94	2185519.29	_____	_____
	393991.9	2185561.34	_____	_____
	393684.28	2185669.98	_____	_____
	393534.28	2185721.93	_____	_____
	392930.32	2185938.91	_____	_____
	392845.62	2185939.15	_____	_____
	392816.6	2185935.33	_____	_____
	392827.97	2185911.63	_____	_____
	392852.07	2185861.37	_____	_____
	392775.34	2185752.58	_____	_____
	392829.43	2185564.83	_____	_____
	392648.32	2185522.25	_____	_____
	392641.21	2185413.06	_____	_____

полное наименование должности	подпись	инициалы, фамилия

М.П.

Выписка из Единого государственного реестра недвижимости об объекте недвижимости

Сведения о частях земельного участка

Земельный участок			
(вид объекта недвижимости)			
Лист № ___ Раздела **4.2**	Всего листов раздела **4.2:** ___	Всего разделов: **0**	Всего листов выписки: **2656**
21.03.2023 № КУВИ-001/2023-67368210			
Кадастровый номер:		**47:23:0000000:79**	

Номер точки	Координаты, м		Описание закрепления на местности	Средняя квадратическая погрешность определения координат характерных точек границы части земельного участка, м
	X	Y		
1	2	3	4	5
	392597.53	2185415.48	_____	_____
	392596.84	2185400.73	_____	_____
	392585.68	2185377.11	_____	_____
	392562.26	2185336.01	_____	_____
	392548.73	2185316.07	_____	_____
	392545.03	2185306.98	_____	_____
	392547.08	2185296.79	_____	_____
	392573.85	2185276.41	_____	_____
	392552.82	2185285.31	_____	_____
	392585.68	2185273.7	_____	_____
	392592.06	2185275.11	_____	_____
	392600.63	2185281.52	_____	_____
	392606.37	2185284.21	_____	_____
	392615.8	2185284.97	_____	_____
	392625.01	2185282.58	_____	_____
	392659.03	2185244.14	_____	_____
	392715.27	2185160.09	_____	_____

полное наименование должности	подпись	инициалы, фамилия

М.П.

Выписка из Единого государственного реестра недвижимости об объекте недвижимости

Сведения о частях земельного участка

Земельный участок			
(вид объекта недвижимости)			
Лист № ___ Раздела **4.2**	Всего листов раздела **4.2:** ___	Всего разделов: **0**	Всего листов выписки: **2656**
21.03.2023 № КУВИ-001/2023-67368210			
Кадастровый номер:		**47:23:0000000:79**	

Номер точки	Координаты, м		Описание закрепления на местности	Средняя квадратическая погрешность определения координат характерных точек границы части земельного участка, м
	X	Y		
1	2	3	4	5
	392731.53	2185141.24	_____	_____
	392786.38	2185099.18	_____	_____
	392826.54	2185054.87	_____	_____
	392836.61	2185016.4	_____	_____
	392833.21	2185035.77	_____	_____
	392846.28	2184996.06	_____	_____
	392852.29	2184971.56	_____	_____
	392852.01	2184951.33	_____	_____
	392841.75	2184928.25	_____	_____
	392806.86	2184898.92	_____	_____
	392789.85	2184881.87	_____	_____
	392734.95	2184862	_____	_____
	392765.04	2184867.92	_____	_____
	392722.93	2184856.93	_____	_____
	392708.09	2184825.68	_____	_____
	392695.32	2184806.31	_____	_____
	392686.78	2184786.94	_____	_____

полное наименование должности	подпись	инициалы, фамилия

М.П.

Выписка из Единого государственного реестра недвижимости об объекте недвижимости

Сведения о частях земельного участка

Земельный участок			
(вид объекта недвижимости)			
Лист № ___ Раздела **4.2**	Всего листов раздела **4.2:** ___	Всего разделов: **0**	Всего листов выписки: **2656**
21.03.2023 № КУВИ-001/2023-67368210			
Кадастровый номер:		**47:23:0000000:79**	

Номер точки	Координаты, м		Описание закрепления на местности	Средняя квадратическая погрешность определения координат характерных точек границы части земельного участка, м
	X	Y		
1	2	3	4	5
	392688.71	2184769.89	_____	_____
	392703.26	2184748.19	_____	_____
	392634.3	2184743.35	_____	_____
	392602.4	2184731.85	_____	_____
	392575.37	2184732.64	_____	_____
	392555.25	2184733.28	_____	_____
	392528.67	2184737.71	_____	_____
	392450.58	2184757.32	_____	_____
	392435.49	2184772.09	_____	_____
	392428.09	2184789.25	_____	_____
	392422.59	2184794.11	_____	_____
	392396.16	2184799.62	_____	_____
	392366.88	2184803.73	_____	_____
	392348.92	2184812.9	_____	_____
	392328.06	2184828.34	_____	_____
	392318.47	2184842.78	_____	_____
	392318.47	2184865.13	_____	_____

полное наименование должности	подпись	инициалы, фамилия

М.П.

Выписка из Единого государственного реестра недвижимости об объекте недвижимости

Сведения о частях земельного участка

Земельный участок			
(вид объекта недвижимости)			
Лист № ___ Раздела **4.2**	Всего листов раздела **4.2:** ___	Всего разделов: **0**	Всего листов выписки: **2656**
21.03.2023 № КУВИ-001/2023-67368210			
Кадастровый номер:		**47:23:0000000:79**	

Номер точки	Координаты, м		Описание закрепления на местности	Средняя квадратическая погрешность определения координат характерных точек границы части земельного участка, м
	X	Y		
1	2	3	4	5
	392337.22	2184896.84	_____	_____
	392338.44	2184906.29	_____	_____
	392337.97	2184917.64	_____	_____
	392337.24	2184929.59	_____	_____
	392351.69	2184952.16	_____	_____
	392378.63	2184995.93	_____	_____
	392399.9	2185039.44	_____	_____
	392409.98	2185082.66	_____	_____
	392414.02	2185113.65	_____	_____
	392425.2	2185161.01	_____	_____
	392431.2	2185204.48	_____	_____
	392433.75	2185246.32	_____	_____
	392432.87	2185284.19	_____	_____
	392422.22	2185298.4	_____	_____
	392416.95	2185312.07	_____	_____
	392417.48	2185329.17	_____	_____
	392422.48	2185352.32	_____	_____

полное наименование должности	подпись	инициалы, фамилия

М.П.

Выписка из Единого государственного реестра недвижимости об объекте недвижимости

Сведения о частях земельного участка

Земельный участок			
(вид объекта недвижимости)			
Лист № ___ Раздела **4.2**	Всего листов раздела **4.2:** ___	Всего разделов: **0**	Всего листов выписки: **2656**
21.03.2023 № КУВИ-001/2023-67368210			
Кадастровый номер:		**47:23:0000000:79**	

Номер точки	Координаты, м		Описание закрепления на местности	Средняя квадратическая погрешность определения координат характерных точек границы части земельного участка, м
	X	Y		
1	2	3	4	5
	392434.19	2185378.34	_____	_____
	392452.38	2185414.73	_____	_____
	392191.94	2185408.13	_____	_____
	392159.75	2185538.07	_____	_____
	391901.39	2185499.19	_____	_____
	391894.57	2185574.53	_____	_____
	391446.55	2185438.18	_____	_____
	391510.33	2185244.44	_____	_____
	391442.88	2185189.83	_____	_____
	391349.02	2185107.44	_____	_____
	391214.67	2184958.01	_____	_____
	391207.7	2184946.85	_____	_____
	391187.21	2184921.64	_____	_____
	391162.2	2184896.75	_____	_____
	391146.04	2184878.57	_____	_____
	391254.75	2184751.69	_____	_____
	391192.56	2184704.14	_____	_____

полное наименование должности	подпись	инициалы, фамилия

М.П.

Выписка из Единого государственного реестра недвижимости об объекте недвижимости

Сведения о частях земельного участка

Земельный участок			
(вид объекта недвижимости)			
Лист № ___ Раздела **4.2**	Всего листов раздела **4.2:** ___	Всего разделов: **0**	Всего листов выписки: **2656**
21.03.2023 № КУВИ-001/2023-67368210			
Кадастровый номер:		**47:23:0000000:79**	

Номер точки	Координаты, м		Описание закрепления на местности	Средняя квадратическая погрешность определения координат характерных точек границы части земельного участка, м
	X	Y		
1	2	3	4	5
	391087.11	2184626.76	_____	_____
	391089.77	2184605.77	_____	_____
	391101.88	2184580.08	_____	_____
	391107.39	2184559.94	_____	_____
	391110.18	2184535.64	_____	_____
	391111.33	2184513.57	_____	_____
	391114.04	2184494.6	_____	_____
	391166.3	2184350.03	_____	_____
	391108.7	2184326.9	_____	_____
	391008.45	2184463.75	_____	_____
	390924.49	2184576.05	_____	_____
	390882.62	2184548.39	_____	_____
	390833.98	2184512	_____	_____
	390795.35	2184531.32	_____	_____
	390615.49	2184612.06	_____	_____
	390464.34	2184615.68	_____	_____
	390222.62	2184366.25	_____	_____

полное наименование должности	подпись	инициалы, фамилия

М.П.

Выписка из Единого государственного реестра недвижимости об объекте недвижимости

Сведения о частях земельного участка

Земельный участок			
(вид объекта недвижимости)			
Лист № ___ Раздела **4.2**	Всего листов раздела **4.2:** ___	Всего разделов: **0**	Всего листов выписки: **2656**
21.03.2023 № КУВИ-001/2023-67368210			
Кадастровый номер:		**47:23:0000000:79**	

Номер точки	Координаты, м		Описание закрепления на местности	Средняя квадратическая погрешность определения координат характерных точек границы части земельного участка, м
	X	Y		
1	2	3	4	5
	390261.06	2184313.65	_____	_____
	390173.16	2184188.32	_____	_____
	390153.79	2184062.72	_____	_____
	389982.54	2183884.84	_____	_____
	389856.2	2183746.54	_____	_____
	389841.36	2183729.2	_____	_____
	389820.28	2183705.51	_____	_____
	389782.22	2183667.17	_____	_____
	389994.81	2183534.36	_____	_____
	390031.53	2183567.21	_____	_____
	390101.91	2183498.19	_____	_____
	390167.26	2183446.55	_____	_____
	390154.84	2183413.31	_____	_____
	390093.03	2183305.14	_____	_____
	390080.51	2183278.84	_____	_____
	390078.56	2183279.83	_____	_____
	390075.15	2183273.85	_____	_____

полное наименование должности	подпись	инициалы, фамилия

М.П.

Выписка из Единого государственного реестра недвижимости об объекте недвижимости

Сведения о частях земельного участка

Земельный участок			
(вид объекта недвижимости)			
Лист № ___ Раздела **4.2**	Всего листов раздела **4.2:** ___	Всего разделов: **0**	Всего листов выписки: **2656**
21.03.2023 № КУВИ-001/2023-67368210			
Кадастровый номер:		**47:23:0000000:79**	

Номер точки	Координаты, м		Описание закрепления на местности	Средняя квадратическая погрешность определения координат характерных точек границы части земельного участка, м
	X	Y		
1	2	3	4	5
	390088.57	2183265.56	_____	_____
	390359.68	2183123.15	_____	_____
	390082.79	2183253.76	_____	_____
	390089.06	2183252.16	_____	_____
	390404.34	2182981.33	_____	_____
	390360.24	2183006.79	_____	_____
	390431.99	2182963.52	_____	_____
	390452.52	2182946.79	_____	_____
	390439.63	2182958.59	_____	_____
	390479.96	2182921.74	_____	_____
	390519.41	2182879.58	_____	_____
	390560.26	2182835.86	_____	_____
	390607.1	2182787.82	_____	_____
	390645.59	2182748.37	_____	_____
	390681	2182722.68	_____	_____
	390766.63	2182697.94	_____	_____
	390855.11	2182672.47	_____	_____

полное наименование должности	подпись	инициалы, фамилия

М.П.

Выписка из Единого государственного реестра недвижимости об объекте недвижимости

Сведения о частях земельного участка

Земельный участок			
(вид объекта недвижимости)			
Лист № ___ Раздела **4.2**	Всего листов раздела **4.2:** ___	Всего разделов: **0**	Всего листов выписки: **2656**
21.03.2023 № КУВИ-001/2023-67368210			
Кадастровый номер:		**47:23:0000000:79**	

Номер точки	Координаты, м		Описание закрепления на местности	Средняя квадратическая погрешность определения координат характерных точек границы части земельного участка, м
	X	Y		
1	2	3	4	5
	390885.19	2182663.81	_____	_____
	391019.78	2182625.07	_____	_____
	391113.3	2182566.11	_____	_____
	391081.57	2182586.07	_____	_____
	391183.81	2182514.75	_____	_____
	391211.04	2182495.6	_____	_____
	391379.94	2182381.52	_____	_____
	391417.28	2182356.29	_____	_____
	391488.39	2182335.79	_____	_____
	391517.19	2182330.49	_____	_____
	391669.97	2182302.39	_____	_____
	391747.91	2182278.1	_____	_____
	391881.07	2182215.41	_____	_____
	391899.11	2182204.27	_____	_____
	391961.17	2182218.99	_____	_____
	392054.19	2182241.04	_____	_____
	392072.34	2182261.81	_____	_____

полное наименование должности	подпись	инициалы, фамилия

М.П.

Выписка из Единого государственного реестра недвижимости об объекте недвижимости

Сведения о частях земельного участка

Земельный участок			
(вид объекта недвижимости)			
Лист № ___ Раздела **4.2**	Всего листов раздела **4.2:** ___	Всего разделов: **0**	Всего листов выписки: **2656**
21.03.2023 № КУВИ-001/2023-67368210			
Кадастровый номер:		**47:23:0000000:79**	

Номер точки	Координаты, м		Описание закрепления на местности	Средняя квадратическая погрешность определения координат характерных точек границы части земельного участка, м
	X	Y		
1	2	3	4	5
	392155.73	2182367.12	_____	_____
	392158.36	2182371.7	_____	_____

полное наименование должности	подпись	инициалы, фамилия

М.П.

Выписка из Единого государственного реестра недвижимости об объекте недвижимости

Сведения о частях земельного участка

Земельный участок			
(вид объекта недвижимости)			
Лист № ___ Раздела **4.2**	Всего листов раздела **4.2:** ___	Всего разделов: **0**	Всего листов выписки: **2656**
21.03.2023 № КУВИ-001/2023-67368210			
Кадастровый номер:		**47:23:0000000:79**	

Сведения о характерных точках границы части (частей) земельного участка

Учетный номер части: 518

Система координат: МСК-47, зона 2

Номер точки	Координаты, м		Описание закрепления на местности	Средняя квадратическая погрешность определения координат характерных точек границы части земельного участка, м
	X	Y		
1	2	3	4	5
	391135.53	2188236.73	_____	_____
	391122.07	2188529.55	_____	_____
	391169.81	2188796.52	_____	_____
	391182.1	2188844.35	_____	_____
	391196.52	2188933.19	_____	_____
	391208.57	2189003.39	_____	_____
	391269.31	2189172.06	_____	_____
	391265.78	2189453.63	_____	_____
	391253.92	2189552.14	_____	_____
	391032.44	2189582.32	_____	_____
	391025.53	2189626.47	_____	_____
	391021.15	2189667.63	_____	_____
	391019.08	2189712.89	_____	_____
	391022.09	2189766.94	_____	_____
	391024.33	2189796.18	_____	_____
	391031.43	2189832.46	_____	_____

полное наименование должности	подпись	инициалы, фамилия

М.П.

Выписка из Единого государственного реестра недвижимости об объекте недвижимости

Сведения о частях земельного участка

Земельный участок			
(вид объекта недвижимости)			
Лист № ___ Раздела **4.2**	Всего листов раздела **4.2:** ___	Всего разделов: **0**	Всего листов выписки: **2656**
21.03.2023 № КУВИ-001/2023-67368210			
Кадастровый номер:		**47:23:0000000:79**	

Номер точки	Координаты, м		Описание закрепления на местности	Средняя квадратическая погрешность определения координат характерных точек границы части земельного участка, м
	X	Y		
1	2	3	4	5
	390944.46	2189853.55	_____	_____
	390887.57	2189947.77	_____	_____
	390868.47	2189998.96	_____	_____
	390829.57	2190103.48	_____	_____
	390976.3	2190220.31	_____	_____
	390960.37	2190464.86	_____	_____
	390939.15	2190847.97	_____	_____
	390873.34	2190682.65	_____	_____
	389868.82	2191069.08	_____	_____
	389865.65	2191060.12	_____	_____
	390115.8	2191722.31	_____	_____
	390331.27	2192299.89	_____	_____
	390348.55	2192346.79	_____	_____
	390711.7	2192207.98	_____	_____
	390893.06	2192273.7	_____	_____
	390749.77	2192181.52	_____	_____
	390961.62	2192318.41	_____	_____

полное наименование должности	подпись	инициалы, фамилия

М.П.

Выписка из Единого государственного реестра недвижимости об объекте недвижимости

Сведения о частях земельного участка

Земельный участок			
(вид объекта недвижимости)			
Лист № ___ Раздела **4.2**	Всего листов раздела **4.2:** ___	Всего разделов: **0**	Всего листов выписки: **2656**
21.03.2023 № КУВИ-001/2023-67368210			
Кадастровый номер:		**47:23:0000000:79**	

Номер точки	Координаты, м		Описание закрепления на местности	Средняя квадратическая погрешность определения координат характерных точек границы части земельного участка, м
	X	Y		
1	2	3	4	5
	390984.38	2192334.05	_____	_____
	391007.73	2192346.49	_____	_____
	391054.33	2192357.51	_____	_____
	391073.39	2192365.47	_____	_____
	391078.3	2192378.72	_____	_____
	391080.08	2192405.23	_____	_____
	391082.06	2192431.38	_____	_____
	390870.98	2192449.36	_____	_____
	390871.43	2193065.58	_____	_____
	390259.13	2193058.19	_____	_____
	390312.18	2193057.95	_____	_____
	390230.43	2193057.72	_____	_____
	390213.6	2193033.27	_____	_____
	390196.31	2193004.49	_____	_____
	389933.26	2192312.68	_____	_____
	389691.18	2191666.93	_____	_____
	389717.51	2191658.35	_____	_____

полное наименование должности	подпись	инициалы, фамилия

М.П.

Выписка из Единого государственного реестра недвижимости об объекте недвижимости

Сведения о частях земельного участка

Земельный участок			
(вид объекта недвижимости)			
Лист № ___ Раздела **4.2**	Всего листов раздела **4.2:** ___	Всего разделов: **0**	Всего листов выписки: **2656**
21.03.2023 № КУВИ-001/2023-67368210			
Кадастровый номер:		**47:23:0000000:79**	

Номер точки	Координаты, м		Описание закрепления на местности	Средняя квадратическая погрешность определения координат характерных точек границы части земельного участка, м
	X	Y		
1	2	3	4	5
	389687.06	2191564.97	_____	_____
	389660.48	2191573.6	_____	_____
	389469.94	2190992.36	_____	_____
	389401.58	2190782.36	_____	_____
	389400.67	2190779.5	_____	_____
	389395.88	2190764.73	_____	_____
	389408.53	2190756.99	_____	_____
	389552.3	2190714.46	_____	_____
	389542.52	2190659.31	_____	_____
	389500.7	2190437.32	_____	_____
	389476.79	2190340.86	_____	_____
	389560.57	2190297.6	_____	_____
	389640.39	2190259.53	_____	_____
	389667.46	2190249.27	_____	_____
	389597.27	2190156.88	_____	_____
	389679.07	2190116.73	_____	_____
	389506.17	2189922.98	_____	_____

полное наименование должности	подпись	инициалы, фамилия

М.П.

Выписка из Единого государственного реестра недвижимости об объекте недвижимости

Сведения о частях земельного участка

Земельный участок			
(вид объекта недвижимости)			
Лист № ___ Раздела **4.2**	Всего листов раздела **4.2:** ___	Всего разделов: **0**	Всего листов выписки: **2656**
21.03.2023 № КУВИ-001/2023-67368210			
Кадастровый номер:		**47:23:0000000:79**	

Номер точки	Координаты, м		Описание закрепления на местности	Средняя квадратическая погрешность определения координат характерных точек границы части земельного участка, м
	X	Y		
1	2	3	4	5
	389602.33	2190029.89	_____	_____
	389506.17	2189922.95	_____	_____
	389436.87	2189842.62	_____	_____
	389411.45	2189813.13	_____	_____
	389357.73	2189758.62	_____	_____
	389365.84	2189737.87	_____	_____
	389470.54	2189464.19	_____	_____
	389522.93	2189328.71	_____	_____
	389533.93	2189302.1	_____	_____
	389544.93	2189275.52	_____	_____
	389566.72	2189235.6	_____	_____
	389634.52	2189067.62	_____	_____
	389644.9	2189071.8	_____	_____
	389663.43	2189079.28	_____	_____
	389680.71	2189050.69	_____	_____
	389667.95	2189028.73	_____	_____
	389669.29	2189027.97	_____	_____

полное наименование должности	подпись	инициалы, фамилия

М.П.

Выписка из Единого государственного реестра недвижимости об объекте недвижимости

Сведения о частях земельного участка

Земельный участок			
(вид объекта недвижимости)			
Лист № ___ Раздела **4.2**	Всего листов раздела **4.2:** ___	Всего разделов: **0**	Всего листов выписки: **2656**
21.03.2023 № КУВИ-001/2023-67368210			
Кадастровый номер:		**47:23:0000000:79**	

Номер точки	Координаты, м		Описание закрепления на местности	Средняя квадратическая погрешность определения координат характерных точек границы части земельного участка, м
	X	Y		
1	2	3	4	5
	389698.37	2189029.76	_____	_____
	389699.67	2189024.39	_____	_____
	389703.54	2189008.29	_____	_____
	389774.29	2188967.65	_____	_____
	389815.59	2188938.49	_____	_____
	389874.55	2188887.17	_____	_____
	389894.03	2188879.14	_____	_____
	389923.29	2188872.8	_____	_____
	389973.86	2188873.57	_____	_____
	389931.05	2188788.21	_____	_____
	389886.53	2188698.63	_____	_____
	389880.24	2188685.15	_____	_____
	389985.48	2188560.11	_____	_____
	390145.2	2188350.6	_____	_____
	390180.85	2188326.25	_____	_____
	390223.26	2188310.43	_____	_____
	390274.49	2188298.28	_____	_____

полное наименование должности	подпись	инициалы, фамилия

М.П.

Выписка из Единого государственного реестра недвижимости об объекте недвижимости

Сведения о частях земельного участка

Земельный участок			
(вид объекта недвижимости)			
Лист № ___ Раздела **4.2**	Всего листов раздела **4.2:** ___	Всего разделов: **0**	Всего листов выписки: **2656**
21.03.2023 № КУВИ-001/2023-67368210			
Кадастровый номер:		**47:23:0000000:79**	

Номер точки	Координаты, м		Описание закрепления на местности	Средняя квадратическая погрешность определения координат характерных точек границы части земельного участка, м
	X	Y		
1	2	3	4	5
	390318.82	2188272.26	_____	_____
	390398.67	2188215.26	_____	_____
	390523.54	2188139.3	_____	_____
	390534.78	2188154.52	_____	_____
	390632.12	2188163.07	_____	_____
	390633.37	2188191.07	_____	_____
	390761.79	2188185.64	_____	_____
	390943.42	2188276.24	_____	_____
	390922.46	2188233.77	_____	_____
	390856.78	2188230.47	_____	_____
	390826.57	2188180.71	_____	_____
	390750.9	2188149.98	_____	_____
	390961.78	2188245.55	_____	_____
	391135.53	2188236.73	_____	_____

полное наименование должности	подпись	инициалы, фамилия

М.П.

Выписка из Единого государственного реестра недвижимости об объекте недвижимости

Сведения о частях земельного участка

Земельный участок			
(вид объекта недвижимости)			
Лист № ___ Раздела **4.2**	Всего листов раздела **4.2:** ___	Всего разделов: **0**	Всего листов выписки: **2656**
21.03.2023 № КУВИ-001/2023-67368210			
Кадастровый номер:		**47:23:0000000:79**	

Сведения о характерных точках границы части (частей) земельного участка

Учетный номер части: 519

Система координат: МСК 47 зона 2

Номер точки	Координаты, м		Описание закрепления на местности	Средняя квадратическая погрешность определения координат характерных точек границы части земельного участка, м
	X	Y		
1	2	3	4	5
	391143.3	2196655.24	_____	5
	391139.77	2196656.21	_____	5
	391144.28	2196658.76	_____	5
	391140.74	2196659.75	_____	5
	391143.3	2196655.24	_____	5
	391231.94	2195639.32	_____	5
	391283.71	2195749.82	_____	5
	391174.89	2195768.92	_____	5
	391189.41	2195978.99	_____	5
	391077.78	2196091.07	_____	5
	390972.88	2196184.15	_____	5
	391111.58	2196293.02	_____	5
	391238.79	2196402.97	_____	5
	391309.65	2196363.18	_____	5
	391494.04	2196250.73	_____	5
	391558.18	2196389.78	_____	5

полное наименование должности	подпись	инициалы, фамилия

М.П.

Выписка из Единого государственного реестра недвижимости об объекте недвижимости

Сведения о частях земельного участка

Земельный участок			
(вид объекта недвижимости)			
Лист № ___ Раздела **4.2**	Всего листов раздела **4.2:** ___	Всего разделов: **0**	Всего листов выписки: **2656**
21.03.2023 № КУВИ-001/2023-67368210			
Кадастровый номер:		**47:23:0000000:79**	

Номер точки	Координаты, м		Описание закрепления на местности	Средняя квадратическая погрешность определения координат характерных точек границы части земельного участка, м
	X	Y		
1	2	3	4	5
	391343.65	2196552.01	_____	5
	391266.76	2196610.2	_____	5
	391240.03	2196626.5	_____	5
	391153.88	2196683.64	_____	5
	391095.2	2196599.37	_____	5
	391047.58	2196542.81	_____	5
	390876.31	2196354.77	_____	5
	390724.99	2196180.98	_____	5
	390535.48	2195928.08	_____	5
	390797.91	2195645.83	_____	5
	390857.38	2195644.5	_____	5
	391018.48	2195723.56	_____	5
	391076.68	2195637.1	_____	5
	391231.94	2195639.32	_____	5

полное наименование должности	подпись	инициалы, фамилия

М.П.

Выписка из Единого государственного реестра недвижимости об объекте недвижимости

Сведения о частях земельного участка

Земельный участок			
(вид объекта недвижимости)			
Лист № ___ Раздела **4.2**	Всего листов раздела **4.2:** ___	Всего разделов: **0**	Всего листов выписки: **2656**
21.03.2023 № КУВИ-001/2023-67368210			
Кадастровый номер:		**47:23:0000000:79**	

Сведения о характерных точках границы части (частей) земельного участка

Учетный номер части: 520

Система координат: МСК 47 зона 2

Номер точки	Координаты, м		Описание закрепления на местности	Средняя квадратическая погрешность определения координат характерных точек границы части земельного участка, м
	X	Y		
1	2	3	4	5
	389067.05	2178585.93	_____	5
	388973	2178831.87	_____	5
	389038.69	2178669.22	_____	5
	388957.62	2178841.01	_____	5
	388944.68	2178840.62	_____	5
	388882.55	2178709.38	_____	5
	388920.31	2178836.09	_____	5
	388848.06	2178758.92	_____	5
	388801.84	2178828.02	_____	5
	388847.08	2178912.88	_____	5
	388858.05	2178926.28	_____	5
	388865.9	2178941.39	_____	5
	388879.79	2179111.84	_____	5
	388861.72	2179235.06	_____	5
	388733.49	2179304.88	_____	5
	388662.29	2179317.86	_____	5

полное наименование должности	подпись	инициалы, фамилия

М.П.

Выписка из Единого государственного реестра недвижимости об объекте недвижимости

Сведения о частях земельного участка

Земельный участок			
(вид объекта недвижимости)			
Лист № ___ Раздела **4.2**	Всего листов раздела **4.2:** ___	Всего разделов: **0**	Всего листов выписки: **2656**
21.03.2023 № КУВИ-001/2023-67368210			
Кадастровый номер:		**47:23:0000000:79**	

Номер точки	Координаты, м		Описание закрепления на местности	Средняя квадратическая погрешность определения координат характерных точек границы части земельного участка, м
	X	Y		
1	2	3	4	5
	388628.48	2179324.43	_____	5
	388646.33	2179337.31	_____	5
	388674.6	2179342.6	_____	5
	388693.68	2179346.7	_____	5
	388533.93	2179374.78	_____	5
	388513.7	2179288.31	_____	5
	388384.37	2179291.89	_____	5
	388370.22	2179258.65	_____	5
	388365.08	2179176.25	_____	5
	388367.14	2179081.01	_____	5
	388274.64	2179054.42	_____	5
	388266.21	2179074.02	_____	5
	388259.13	2179100.19	_____	5
	388251.78	2179108.89	_____	5
	388244.17	2179109.7	_____	5
	388230.83	2179106.72	_____	5
	388219.1	2179090.37	_____	5

полное наименование должности	подпись	инициалы, фамилия

М.П.

Выписка из Единого государственного реестра недвижимости об объекте недвижимости

Сведения о частях земельного участка

Земельный участок			
(вид объекта недвижимости)			
Лист № ___ Раздела **4.2**	Всего листов раздела **4.2:** ___	Всего разделов: **0**	Всего листов выписки: **2656**
21.03.2023 № КУВИ-001/2023-67368210			
Кадастровый номер:		**47:23:0000000:79**	

Номер точки	Координаты, м		Описание закрепления на местности	Средняя квадратическая погрешность определения координат характерных точек границы части земельного участка, м
	X	Y		
1	2	3	4	5
	388206.08	2179077.83	_____	5
	388195.48	2179074.61	_____	5
	388187.79	2179076.77	_____	5
	388127.94	2178986.58	_____	5
	388132.67	2178905.81	_____	5
	388049.73	2178892.29	_____	5
	388052.29	2178752.18	_____	5
	388436.7	2178157.98	_____	5
	389067.05	2178585.93	_____	5

полное наименование должности	подпись	инициалы, фамилия

М.П.

Выписка из Единого государственного реестра недвижимости об объекте недвижимости

Сведения о частях земельного участка

Земельный участок			
(вид объекта недвижимости)			
Лист № ___ Раздела **4.2**	Всего листов раздела **4.2:** ___	Всего разделов: **0**	Всего листов выписки: **2656**
21.03.2023 № КУВИ-001/2023-67368210			
Кадастровый номер:		**47:23:0000000:79**	

Сведения о характерных точках границы части (частей) земельного участка

Учетный номер части: 521

Система координат: МСК-47, зона 2

Номер точки	Координаты, м		Описание закрепления на местности	Средняя квадратическая погрешность определения координат характерных точек границы части земельного участка, м
	X	Y		
1	2	3	4	5
	404039.25	2175626.23	_____	_____
	404052.18	2175651.95	_____	_____
	404126.69	2175799.58	_____	_____
	404169.37	2175885.55	_____	_____
	404185.22	2175917.48	_____	_____
	404252.84	2176050.52	_____	_____
	404312.73	2176168.35	_____	_____
	404382.5	2176306.47	_____	_____
	404466.11	2176473.35	_____	_____
	404509.44	2176559.59	_____	_____
	404520.01	2176580.65	_____	_____
	404570.8	2176683.27	_____	_____
	404570.77	2176683.25	_____	_____
	404442.61	2176695.25	_____	_____
	404440.49	2176669.98	_____	_____
	404511.53	2176665.57	_____	_____

полное наименование должности	подпись	инициалы, фамилия

М.П.

Выписка из Единого государственного реестра недвижимости об объекте недвижимости

Сведения о частях земельного участка

Земельный участок			
(вид объекта недвижимости)			
Лист № ___ Раздела **4.2**	Всего листов раздела **4.2:** ___	Всего разделов: **0**	Всего листов выписки: **2656**
21.03.2023 № КУВИ-001/2023-67368210			
Кадастровый номер:		**47:23:0000000:79**	

Номер точки	Координаты, м		Описание закрепления на местности	Средняя квадратическая погрешность определения координат характерных точек границы части земельного участка, м
	X	Y		
1	2	3	4	5
	404510.11	2176652.62	_____	_____
	404383.07	2176652.65	_____	_____
	404383.23	2176667.72	_____	_____
	404370.29	2176667.81	_____	_____
	404369.9	2176681.08	_____	_____
	404385.99	2176681.94	_____	_____
	404390.79	2176717.28	_____	_____
	404417.8	2176719.79	_____	_____
	404450.28	2176715.86	_____	_____
	404580.94	2176703.6	_____	_____
	404590.11	2176721.69	_____	_____
	404617.24	2176775.24	_____	_____
	404630.71	2176801.85	_____	_____
	404667.75	2176876.24	_____	_____
	404692.43	2176925.83	_____	_____
	404745.68	2177041.01	_____	_____
	404752.25	2177062.66	_____	_____

полное наименование должности	подпись	инициалы, фамилия

М.П.

Выписка из Единого государственного реестра недвижимости об объекте недвижимости

Сведения о частях земельного участка

Земельный участок			
(вид объекта недвижимости)			
Лист № ___ Раздела **4.2**	Всего листов раздела **4.2:** ___	Всего разделов: **0**	Всего листов выписки: **2656**
21.03.2023 № КУВИ-001/2023-67368210			
Кадастровый номер:		**47:23:0000000:79**	

Номер точки	Координаты, м		Описание закрепления на местности	Средняя квадратическая погрешность определения координат характерных точек границы части земельного участка, м
	X	Y		
1	2	3	4	5
	404770.7	2177123.54	_____	_____
	404762.87	2177127.98	_____	_____
	404646.67	2177194.85	_____	_____
	404470.23	2177208.96	_____	_____
	404468.86	2177209	_____	_____
	404468.18	2177206.15	_____	_____
	404466.52	2177199.44	_____	_____
	404436.9	2177196.68	_____	_____
	404360.72	2177196.45	_____	_____
	404359.46	2177211.13	_____	_____
	404362.88	2177211.06	_____	_____
	404356	2177277.34	_____	_____
	404325.4	2177279.01	_____	_____
	404323.6	2177287.38	_____	_____
	404315.38	2177294.08	_____	_____
	404312.93	2177314.85	_____	_____
	404313.29	2177324.27	_____	_____

полное наименование должности	подпись	инициалы, фамилия

М.П.

Выписка из Единого государственного реестра недвижимости об объекте недвижимости

Сведения о частях земельного участка

Земельный участок			
(вид объекта недвижимости)			
Лист № ___ Раздела **4.2**	Всего листов раздела **4.2:** ___	Всего разделов: **0**	Всего листов выписки: **2656**
21.03.2023 № КУВИ-001/2023-67368210			
Кадастровый номер:		**47:23:0000000:79**	

Номер точки	Координаты, м		Описание закрепления на местности	Средняя квадратическая погрешность определения координат характерных точек границы части земельного участка, м
	X	Y		
1	2	3	4	5
	404317.33	2177345.93	_____	_____
	404351.7	2177359.42	_____	_____
	404318.86	2177350.27	_____	_____
	404352.18	2177350.27	_____	_____
	404383.53	2177361.78	_____	_____
	404376.66	2177475.96	_____	_____
	404382.37	2177476.01	_____	_____
	404286.03	2177491.01	_____	_____
	404377.14	2177485.04	_____	_____
	404273.87	2177491.81	_____	_____
	404258.43	2177492.82	_____	_____
	403862.82	2177519.69	_____	_____
	402776.51	2177595.64	_____	_____
	401685.57	2177668.92	_____	_____
	400880.65	2177723.14	_____	_____
	400858.97	2177690.76	_____	_____
	400876.87	2177676.92	_____	_____

полное наименование должности	подпись	инициалы, фамилия

М.П.

Выписка из Единого государственного реестра недвижимости об объекте недвижимости

Сведения о частях земельного участка

Земельный участок			
(вид объекта недвижимости)			
Лист № ___ Раздела **4.2**	Всего листов раздела **4.2:** ___	Всего разделов: **0**	Всего листов выписки: **2656**
21.03.2023 № КУВИ-001/2023-67368210			
Кадастровый номер:		**47:23:0000000:79**	

Номер точки	Координаты, м		Описание закрепления на местности	Средняя квадратическая погрешность определения координат характерных точек границы части земельного участка, м
	X	Y		
1	2	3	4	5
	400930.27	2177659.36	_____	_____
	400943.14	2177647.67	_____	_____
	400949	2177639.21	_____	_____
	400948.99	2177630.11	_____	_____
	400912.7	2177598.25	_____	_____
	400904.4	2177589.84	_____	_____
	400901.69	2177578.56	_____	_____
	400901.68	2177563.47	_____	_____
	400905.41	2177536.46	_____	_____
	400911.21	2177523.9	_____	_____
	400920.06	2177518.76	_____	_____
	400946.39	2177509.79	_____	_____
	400971.65	2177494.49	_____	_____
	400987.72	2177480.17	_____	_____
	401002.82	2177462.36	_____	_____
	401009.92	2177447.7	_____	_____
	401012.98	2177427.48	_____	_____

полное наименование должности	подпись	инициалы, фамилия

М.П.

Выписка из Единого государственного реестра недвижимости об объекте недвижимости

Сведения о частях земельного участка

Земельный участок			
(вид объекта недвижимости)			
Лист № ___ Раздела **4.2**	Всего листов раздела **4.2:** ___	Всего разделов: **0**	Всего листов выписки: **2656**
21.03.2023 № КУВИ-001/2023-67368210			
Кадастровый номер:		**47:23:0000000:79**	

Номер точки	Координаты, м		Описание закрепления на местности	Средняя квадратическая погрешность определения координат характерных точек границы части земельного участка, м
	X	Y		
1	2	3	4	5
	401025.33	2177357.54	_____	_____
	401024.52	2177342.61	_____	_____
	401018.53	2177313.47	_____	_____
	401020.46	2177283.63	_____	_____
	401040.27	2177251.52	_____	_____
	401040.98	2177248.89	_____	_____
	401039.8	2177243.77	_____	_____
	401016.75	2177222.86	_____	_____
	400998.58	2177194.12	_____	_____
	400996.87	2177117.39	_____	_____
	400994.19	2177150.8	_____	_____
	400990.59	2177106.73	_____	_____
	400968.58	2177085.37	_____	_____
	400960.91	2177074.37	_____	_____
	400955.59	2177060.1	_____	_____
	400953.75	2177046.1	_____	_____
	400957.25	2177029.04	_____	_____

полное наименование должности	подпись	инициалы, фамилия

М.П.

Выписка из Единого государственного реестра недвижимости об объекте недвижимости

Сведения о частях земельного участка

Земельный участок			
(вид объекта недвижимости)			
Лист № ___ Раздела **4.2**	Всего листов раздела **4.2:** ___	Всего разделов: **0**	Всего листов выписки: **2656**
21.03.2023 № КУВИ-001/2023-67368210			
Кадастровый номер:		**47:23:0000000:79**	

Номер точки	Координаты, м		Описание закрепления на местности	Средняя квадратическая погрешность определения координат характерных точек границы части земельного участка, м
	X	Y		
1	2	3	4	5
	400960.02	2177019.02	_____	_____
	400957.25	2177008.48	_____	_____
	400943.21	2176990.32	_____	_____
	400933.84	2176970.45	_____	_____
	400932.51	2176957.57	_____	_____
	400933.3	2176927.98	_____	_____
	400862.91	2176912.08	_____	_____
	400867.64	2176927.84	_____	_____
	400868.85	2176825.66	_____	_____
	400864.34	2176809.47	_____	_____
	400843.61	2176805.65	_____	_____
	400808.6	2176800.41	_____	_____
	400791.52	2176801.05	_____	_____
	400744.55	2176802.81	_____	_____
	400711.94	2176818.27	_____	_____
	400689.56	2176839.2	_____	_____
	400653.18	2176853.22	_____	_____

полное наименование должности	подпись	инициалы, фамилия

М.П.

Выписка из Единого государственного реестра недвижимости об объекте недвижимости

Сведения о частях земельного участка

Земельный участок			
(вид объекта недвижимости)			
Лист № ___ Раздела **4.2**	Всего листов раздела **4.2:** ___	Всего разделов: **0**	Всего листов выписки: **2656**
21.03.2023 № КУВИ-001/2023-67368210			
Кадастровый номер:		**47:23:0000000:79**	

Номер точки	Координаты, м		Описание закрепления на местности	Средняя квадратическая погрешность определения координат характерных точек границы части земельного участка, м
	X	Y		
1	2	3	4	5
	400601.68	2176850.75	_____	_____
	400625.79	2176854.84	_____	_____
	400595.67	2176842.26	_____	_____
	400593.18	2176830.21	_____	_____
	400597.58	2176817.33	_____	_____
	400594.84	2176810.47	_____	_____
	400579.51	2176802.81	_____	_____
	400509.37	2176795.95	_____	_____
	400492.95	2176800.07	_____	_____
	400475.95	2176812.12	_____	_____
	400468.29	2176825	_____	_____
	400453.79	2176833.5	_____	_____
	400434.88	2176842.26	_____	_____
	400424.45	2176859.23	_____	_____
	400400.74	2176926.9	_____	_____
	400467.27	2176927.04	_____	_____
	400399.82	2177024.4	_____	_____

полное наименование должности	подпись	инициалы, фамилия

М.П.

Выписка из Единого государственного реестра недвижимости об объекте недвижимости

Сведения о частях земельного участка

Земельный участок			
(вид объекта недвижимости)			
Лист № ___ Раздела **4.2**	Всего листов раздела **4.2:** ___	Всего разделов: **0**	Всего листов выписки: **2656**
21.03.2023 № КУВИ-001/2023-67368210			
Кадастровый номер:		**47:23:0000000:79**	

Номер точки	Координаты, м		Описание закрепления на местности	Средняя квадратическая погрешность определения координат характерных точек границы части земельного участка, м
	X	Y		
1	2	3	4	5
	400399	2177043.31	_____	_____
	400403.1	2177052.6	_____	_____
	400436.51	2177084.39	_____	_____
	400456.24	2177110.94	_____	_____
	400464.83	2177128.36	_____	_____
	400474.55	2177142.27	_____	_____
	400525.49	2177160.11	_____	_____
	400490.76	2177154.3	_____	_____
	400536.13	2177169.23	_____	_____
	400545.44	2177179.07	_____	_____
	400548.61	2177188.7	_____	_____
	400548.09	2177203.63	_____	_____
	400538.78	2177225.97	_____	_____
	400535.02	2177250.01	_____	_____
	400533.08	2177326.19	_____	_____
	400536.32	2177355.53	_____	_____
	400557.65	2177391.21	_____	_____

полное наименование должности	подпись	инициалы, фамилия

М.П.

Выписка из Единого государственного реестра недвижимости об объекте недвижимости

Сведения о частях земельного участка

Земельный участок			
(вид объекта недвижимости)			
Лист № ___ Раздела **4.2**	Всего листов раздела **4.2:** ___	Всего разделов: **0**	Всего листов выписки: **2656**
21.03.2023 № КУВИ-001/2023-67368210			
Кадастровый номер:		**47:23:0000000:79**	

Номер точки	Координаты, м		Описание закрепления на местности	Средняя квадратическая погрешность определения координат характерных точек границы части земельного участка, м
	X	Y		
1	2	3	4	5
	400556.62	2177408.27	_____	_____
	400530.94	2177472.35	_____	_____
	400547.6	2177435.05	_____	_____
	399999.41	2177513.38	_____	_____
	399873.28	2177436.68	_____	_____
	399910.15	2177360.98	_____	_____
	399905.12	2177351.96	_____	_____
	399860.34	2177270.91	_____	_____
	399886.5	2177208.34	_____	_____
	399758.24	2177147.76	_____	_____
	399870.93	2176925.87	_____	_____
	400011.31	2176642.2	_____	_____
	400037.83	2176445.95	_____	_____
	400018.25	2176229.74	_____	_____
	399981.71	2176443.62	_____	_____
	400798.75	2176369.84	_____	_____
	400920.33	2176204.78	_____	_____

полное наименование должности	подпись	инициалы, фамилия

М.П.

Выписка из Единого государственного реестра недвижимости об объекте недвижимости

Сведения о частях земельного участка

Земельный участок			
(вид объекта недвижимости)			
Лист № ___ Раздела **4.2**	Всего листов раздела **4.2:** ___	Всего разделов: **0**	Всего листов выписки: **2656**
21.03.2023 № КУВИ-001/2023-67368210			
Кадастровый номер:		**47:23:0000000:79**	

Номер точки	Координаты, м		Описание закрепления на местности	Средняя квадратическая погрешность определения координат характерных точек границы части земельного участка, м
	X	Y		
1	2	3	4	5
	401139.95	2175927.28	_____	_____
	401275.53	2175750.66	_____	_____
	401047.87	2175627.41	_____	_____
	401135.8	2175191.46	_____	_____
	400416.18	2175095.04	_____	_____
	400341.41	2174732.88	_____	_____
	399854.84	2174725.05	_____	_____
	400120.65	2174727.14	_____	_____
	399393.42	2174791.24	_____	_____
	399353.95	2174797.28	_____	_____
	399516.22	2175150.39	_____	_____
	399618.35	2175080.96	_____	_____
	399719.74	2175330.54	_____	_____
	399562.34	2175500.8	_____	_____
	399540.6	2175525.25	_____	_____
	399536.22	2176010.69	_____	_____
	399611.97	2175778.67	_____	_____

полное наименование должности	подпись	инициалы, фамилия

М.П.

Выписка из Единого государственного реестра недвижимости об объекте недвижимости

Сведения о частях земельного участка

Земельный участок			
(вид объекта недвижимости)			
Лист № ___ Раздела **4.2**	Всего листов раздела **4.2:** ___	Всего разделов: **0**	Всего листов выписки: **2656**
21.03.2023 № КУВИ-001/2023-67368210			
Кадастровый номер:		**47:23:0000000:79**	

Номер точки	Координаты, м		Описание закрепления на местности	Средняя квадратическая погрешность определения координат характерных точек границы части земельного участка, м
	X	Y		
1	2	3	4	5
	399497.42	2175814.58	_____	_____
	399523.05	2176022.63	_____	_____
	399386.41	2176051.19	_____	_____
	399360.14	2175812.75	_____	_____
	399163.4	2175864.87	_____	_____
	399146.8	2175797.47	_____	_____
	398957.75	2175871.41	_____	_____
	398926.9	2175882.25	_____	_____
	398739.01	2175964.33	_____	_____
	398511.76	2176105.37	_____	_____
	398288.01	2176315.04	_____	_____
	398235.44	2176373.89	_____	_____
	398222.36	2176384.66	_____	_____
	398198.79	2176486.15	_____	_____
	398198.29	2176541.45	_____	_____
	398200.22	2176603.84	_____	_____
	398245.36	2177089.74	_____	_____

полное наименование должности	подпись	инициалы, фамилия

М.П.

Выписка из Единого государственного реестра недвижимости об объекте недвижимости

Сведения о частях земельного участка

Земельный участок			
(вид объекта недвижимости)			
Лист № ___ Раздела **4.2**	Всего листов раздела **4.2:** ___	Всего разделов: **0**	Всего листов выписки: **2656**
21.03.2023 № КУВИ-001/2023-67368210			
Кадастровый номер:		**47:23:0000000:79**	

Номер точки	Координаты, м		Описание закрепления на местности	Средняя квадратическая погрешность определения координат характерных точек границы части земельного участка, м
	X	Y		
1	2	3	4	5
	397741.78	2177095.2	_____	_____
	397303.36	2178059.63	_____	_____
	397306.07	2177084.39	_____	_____
	397227.42	2178086.73	_____	_____
	397060.94	2177862.22	_____	_____
	396921.62	2177666.7	_____	_____
	396832.06	2177562.25	_____	_____
	396686.38	2177444.93	_____	_____
	396547.07	2177348.12	_____	_____
	396516.75	2177318.44	_____	_____
	396495.14	2177290.97	_____	_____
	396460.47	2177237.66	_____	_____
	396395.09	2177167.36	_____	_____
	396324.59	2177091.89	_____	_____
	396286.45	2177038.81	_____	_____
	396267.66	2176993.18	_____	_____
	396239.92	2176862.59	_____	_____

полное наименование должности	подпись	инициалы, фамилия

М.П.

Выписка из Единого государственного реестра недвижимости об объекте недвижимости

Сведения о частях земельного участка

Земельный участок			
(вид объекта недвижимости)			
Лист № ___ Раздела **4.2**	Всего листов раздела **4.2:** ___	Всего разделов: **0**	Всего листов выписки: **2656**
21.03.2023 № КУВИ-001/2023-67368210			
Кадастровый номер:		**47:23:0000000:79**	

Номер точки	Координаты, м		Описание закрепления на местности	Средняя квадратическая погрешность определения координат характерных точек границы части земельного участка, м
	X	Y		
1	2	3	4	5
	396205.47	2176749.55	_____	_____
	396188.21	2176682.1	_____	_____
	396182.37	2176623.26	_____	_____
	396186.63	2176554.35	_____	_____
	396187.59	2176460.1	_____	_____
	396183.67	2176437.3	_____	_____
	396176.15	2176393.6	_____	_____
	396147.9	2176245.97	_____	_____
	396137.57	2176185.05	_____	_____
	396068.05	2175918.27	_____	_____
	396080.56	2175990.54	_____	_____
	396054.64	2175753.31	_____	_____
	396050.02	2175656.02	_____	_____
	396040.76	2175585.42	_____	_____
	396024.98	2175533.96	_____	_____
	396001.65	2175487.4	_____	_____
	395832.86	2175205.32	_____	_____

полное наименование должности	подпись	инициалы, фамилия

М.П.

Выписка из Единого государственного реестра недвижимости об объекте недвижимости

Сведения о частях земельного участка

Земельный участок			
(вид объекта недвижимости)			
Лист № ___ Раздела **4.2**	Всего листов раздела **4.2:** ___	Всего разделов: **0**	Всего листов выписки: **2656**
21.03.2023 № КУВИ-001/2023-67368210			
Кадастровый номер:		**47:23:0000000:79**	

Номер точки	Координаты, м		Описание закрепления на местности	Средняя квадратическая погрешность определения координат характерных точек границы части земельного участка, м
	X	Y		
1	2	3	4	5
	395748.31	2175075.03	_____	_____
	395349	2174299.17	_____	_____
	395625.21	2174839.98	_____	_____
	395389.25	2174286.16	_____	_____
	395430.33	2174273.99	_____	_____
	395502.09	2174252.68	_____	_____
	395468.06	2174262.78	_____	_____
	395590	2174241.45	_____	_____
	395622.39	2174235.87	_____	_____
	395667.66	2174228.5	_____	_____
	395682.42	2174226.17	_____	_____
	395709.56	2174235.29	_____	_____
	395741.92	2174239.14	_____	_____
	395888.41	2174257.27	_____	_____
	395939.22	2174260.02	_____	_____
	395982.51	2174262.42	_____	_____
	396046.95	2174265.92	_____	_____

полное наименование должности	подпись	инициалы, фамилия

М.П.

Выписка из Единого государственного реестра недвижимости об объекте недвижимости

Сведения о частях земельного участка

Земельный участок			
(вид объекта недвижимости)			
Лист № ___ Раздела **4.2**	Всего листов раздела **4.2:** ___	Всего разделов: **0**	Всего листов выписки: **2656**
21.03.2023 № КУВИ-001/2023-67368210			
Кадастровый номер:		**47:23:0000000:79**	

Номер точки	Координаты, м		Описание закрепления на местности	Средняя квадратическая погрешность определения координат характерных точек границы части земельного участка, м
	X	Y		
1	2	3	4	5
	396184.9	2174267.22	_____	_____
	396273.11	2174268.07	_____	_____
	396557.78	2174188.5	_____	_____
	396454.92	2174217.32	_____	_____
	396607.13	2174244.12	_____	_____
	396673.29	2174333.75	_____	_____
	396749.49	2174471.77	_____	_____
	396801.72	2174547.97	_____	_____
	396856.96	2174527.69	_____	_____
	396987.7	2174479.57	_____	_____
	397054.84	2174454.91	_____	_____
	397222.28	2174392.59	_____	_____
	397332.12	2174389.46	_____	_____
	397501.23	2174377.06	_____	_____
	397578	2174371.46	_____	_____
	397623.64	2174368.05	_____	_____
	397663.54	2174373.38	_____	_____

полное наименование должности	подпись	инициалы, фамилия

М.П.

Выписка из Единого государственного реестра недвижимости об объекте недвижимости

Сведения о частях земельного участка

Земельный участок			
(вид объекта недвижимости)			
Лист № ___ Раздела **4.2**	Всего листов раздела **4.2:** ___	Всего разделов: **0**	Всего листов выписки: **2656**
21.03.2023 № КУВИ-001/2023-67368210			
Кадастровый номер:		**47:23:0000000:79**	

Номер точки	Координаты, м		Описание закрепления на местности	Средняя квадратическая погрешность определения координат характерных точек границы части земельного участка, м
	X	Y		
1	2	3	4	5
	397699.83	2174422.28	_____	_____
	397803.65	2174584.54	_____	_____
	397956.35	2174700.97	_____	_____
	398056.17	2174687.02	_____	_____
	398192.02	2174667.99	_____	_____
	398301.94	2174652.6	_____	_____
	398402.96	2174635.77	_____	_____
	399374.58	2174486.29	_____	_____
	399977.45	2173450.4	_____	_____
	400073.81	2173285	_____	_____
	399816.89	2172748.66	_____	_____
	400985.59	2172607.6	_____	_____
	401656.11	2172527.46	_____	_____
	401713.74	2172680.07	_____	_____
	401873.79	2172711.79	_____	_____
	401930.98	2172718.24	_____	_____
	402041.55	2172717.1	_____	_____

полное наименование должности	подпись	инициалы, фамилия

М.П.

Выписка из Единого государственного реестра недвижимости об объекте недвижимости

Сведения о частях земельного участка

Земельный участок			
(вид объекта недвижимости)			
Лист № ___ Раздела **4.2**	Всего листов раздела **4.2:** ___	Всего разделов: **0**	Всего листов выписки: **2656**
21.03.2023 № КУВИ-001/2023-67368210			
Кадастровый номер:		**47:23:0000000:79**	

Номер точки	Координаты, м		Описание закрепления на местности	Средняя квадратическая погрешность определения координат характерных точек границы части земельного участка, м
	X	Y		
1	2	3	4	5
	402272.92	2172725.19	_____	_____
	402472.68	2172810.06	_____	_____
	402479.26	2172818.75	_____	_____
	402495.15	2173006.1	_____	_____
	402596.28	2172998.81	_____	_____
	402667.35	2173169.72	_____	_____
	402388.02	2173273.5	_____	_____
	402284.22	2173436.45	_____	_____
	402345.18	2173497.44	_____	_____
	402539.52	2173855.26	_____	_____
	402614.15	2173996.83	_____	_____
	402629.95	2174046.32	_____	_____
	402634.26	2174087.97	_____	_____
	402641.52	2174124.1	_____	_____
	402643.93	2174136.08	_____	_____
	402644.15	2174148.96	_____	_____
	402645.32	2174173.91	_____	_____

полное наименование должности	подпись	инициалы, фамилия

М.П.

Выписка из Единого государственного реестра недвижимости об объекте недвижимости 1600

Сведения о частях земельного участка

Земельный участок			
(вид объекта недвижимости)			
Лист № ___ Раздела **4.2**	Всего листов раздела **4.2:** ___	Всего разделов: **0**	Всего листов выписки: **2656**
21.03.2023 № КУВИ-001/2023-67368210			
Кадастровый номер:		**47:23:0000000:79**	

Номер точки	Координаты, м		Описание закрепления на местности	Средняя квадратическая погрешность определения координат характерных точек границы части земельного участка, м
	X	Y		
1	2	3	4	5
	402775.23	2174388.73	_____	_____
	402787.05	2174399.18	_____	_____
	402849.97	2174435.66	_____	_____
	402931.55	2174494.55	_____	_____
	402904.15	2174474.38	_____	_____
	403023.89	2174502.69	_____	_____
	403030.66	2174504.7	_____	_____
	403036.33	2174518.54	_____	_____
	403072.75	2174597.76	_____	_____
	403096.99	2174648.87	_____	_____
	403101.74	2174664.5	_____	_____
	403101.73	2174689.13	_____	_____
	403076.16	2174899.07	_____	_____
	403074.85	2174973.86	_____	_____
	403091.52	2175040.8	_____	_____
	403104.78	2175099.78	_____	_____
	403113.24	2175144.17	_____	_____

полное наименование должности	подпись	инициалы, фамилия

М.П.

Выписка из Единого государственного реестра недвижимости об объекте недвижимости 1601

Сведения о частях земельного участка

Земельный участок			
(вид объекта недвижимости)			
Лист № ___ Раздела **4.2**	Всего листов раздела **4.2:** ___	Всего разделов: **0**	Всего листов выписки: **2656**
21.03.2023 № КУВИ-001/2023-67368210			
Кадастровый номер:		**47:23:0000000:79**	

Номер точки	Координаты, м		Описание закрепления на местности	Средняя квадратическая погрешность определения координат характерных точек границы части земельного участка, м
	X	Y		
1	2	3	4	5
	403120.78	2175224.51	_____	_____
	402863.79	2175154.41	_____	_____
	402368.51	2175058.16	_____	_____
	402196.84	2175018.75	_____	_____
	402142.28	2175940.07	_____	_____
	402124.95	2176253.64	_____	_____
	402948.04	2176465.3	_____	_____
	403342.69	2176018.56	_____	_____
	403433.07	2175865.56	_____	_____
	403556.1	2175771.74	_____	_____
	403623.38	2175744.71	_____	_____
	403936.95	2175641.34	_____	_____
	404029.46	2175606.76	_____	_____
	404039.25	2175626.23	_____	_____
	401480.55	2177305.97	_____	_____
	401324.2	2177241.09	_____	_____
	401321.49	2177239.97	_____	_____

полное наименование должности	подпись	инициалы, фамилия

М.П.

Выписка из Единого государственного реестра недвижимости об объекте недвижимости

Сведения о частях земельного участка

Земельный участок			
(вид объекта недвижимости)			
Лист № ___ Раздела **4.2**	Всего листов раздела **4.2:** ___	Всего разделов: **0**	Всего листов выписки: **2656**
21.03.2023 № КУВИ-001/2023-67368210			
Кадастровый номер:		**47:23:0000000:79**	

Номер точки	Координаты, м		Описание закрепления на местности	Средняя квадратическая погрешность определения координат характерных точек границы части земельного участка, м
	X	Y		
1	2	3	4	5
	401318.65	2177210.6	_____	_____
	401310.93	2177131.06	_____	_____
	401275.02	2176928.62	_____	_____
	401271.98	2176905.98	_____	_____
	401169.6	2176684.07	_____	_____
	401292.69	2176489.84	_____	_____
	401134.03	2176607	_____	_____
	401363.07	2176438.01	_____	_____
	401649.53	2176313.92	_____	_____
	401876.59	2176186.54	_____	_____
	402198.04	2176662.44	_____	_____
	401671.98	2177038.01	_____	_____
	401525.44	2177153.5	_____	_____
	401622.47	2177073	_____	_____
	401480.55	2177305.97	_____	_____
	401186.67	2174168.22	_____	_____
	401186.48	2174166.23	_____	_____

полное наименование должности	подпись	инициалы, фамилия

М.П.

Выписка из Единого государственного реестра недвижимости об объекте недвижимости

Сведения о частях земельного участка

Земельный участок			
(вид объекта недвижимости)			
Лист № ___ Раздела **4.2**	Всего листов раздела **4.2:** ___	Всего разделов: **0**	Всего листов выписки: **2656**
21.03.2023 № КУВИ-001/2023-67368210			
Кадастровый номер:		**47:23:0000000:79**	

Номер точки	Координаты, м		Описание закрепления на местности	Средняя квадратическая погрешность определения координат характерных точек границы части земельного участка, м
	X	Y		
1	2	3	4	5
	401185.66	2174157.49	_____	_____
	401184.98	2174157.38	_____	_____
	401185.13	2174156.69	_____	_____
	401177.37	2174152.85	_____	_____
	401175.58	2174151.93	_____	_____
	401176.49	2174150.15	_____	_____
	401178.26	2174151.06	_____	_____
	401188.07	2174155.25	_____	_____
	401185.9	2174154.86	_____	_____
	401187.67	2174157.54	_____	_____
	401188.46	2174166.02	_____	_____
	401188.65	2174168.03	_____	_____
	401186.67	2174168.22	_____	_____
	401406.3	2174281.86	_____	_____
	401404.34	2174281.38	_____	_____
	401404.81	2174279.46	_____	_____
	401407.71	2174266.67	_____	_____

полное наименование должности	подпись	инициалы, фамилия

М.П.

Выписка из Единого государственного реестра недвижимости об объекте недвижимости

Сведения о частях земельного участка

Земельный участок			
(вид объекта недвижимости)			
Лист № ___ Раздела **4.2**	Всего листов раздела **4.2:** ___	Всего разделов: **0**	Всего листов выписки: **2656**
21.03.2023 № КУВИ-001/2023-67368210			
Кадастровый номер:		**47:23:0000000:79**	

Номер точки	Координаты, м		Описание закрепления на местности	Средняя квадратическая погрешность определения координат характерных точек границы части земельного участка, м
	X	Y		
1	2	3	4	5
	401407.46	2174264.7	_____	_____
	401410.11	2174264.38	_____	_____
	401410.42	2174267.04	_____	_____
	401409.67	2174267.13	_____	_____
	401406.74	2174279.89	_____	_____
	401406.3	2174281.86	_____	_____
	404531.49	2176645.05	_____	_____
	404530.71	2176640.5	_____	_____
	404538.27	2176643.32	_____	_____
	404537.37	2176638.86	_____	_____
	404531.49	2176645.05	_____	_____
	401066.58	2173181.15	_____	_____
	401066.28	2173178.5	_____	_____
	401069.23	2173180.78	_____	_____
	401068.9	2173178.15	_____	_____
	401066.58	2173181.15	_____	_____
	402041.13	2174202.75	_____	_____

полное наименование должности	подпись	инициалы, фамилия

М.П.

Выписка из Единого государственного реестра недвижимости об объекте недвижимости

Сведения о частях земельного участка

Земельный участок			
(вид объекта недвижимости)			
Лист № ___ Раздела **4.2**	Всего листов раздела **4.2:** ___	Всего разделов: **0**	Всего листов выписки: **2656**
21.03.2023 № КУВИ-001/2023-67368210			
Кадастровый номер:		**47:23:0000000:79**	

Номер точки	Координаты, м		Описание закрепления на местности	Средняя квадратическая погрешность определения координат характерных точек границы части земельного участка, м
	X	Y		
1	2	3	4	5
	402043.44	2174199.78	_____	_____
	402040.81	2174200.1	_____	_____
	402043.77	2174202.41	_____	_____
	402041.13	2174202.75	_____	_____
	401122.84	2173647.03	_____	_____
	401125.48	2173646.71	_____	_____
	401122.53	2173644.4	_____	_____
	401125.17	2173644.08	_____	_____
	401122.84	2173647.03	_____	_____
	401002.75	2172656.54	_____	_____
	401001.97	2172654.02	_____	_____
	401004.5	2172653.22	_____	_____
	401005.28	2172655.76	_____	_____
	401002.75	2172656.54	_____	_____
	401155.96	2173914.91	_____	_____
	401155.63	2173912.28	_____	_____
	401158.27	2173911.96	_____	_____

полное наименование должности	подпись	инициалы, фамилия

М.П.

Выписка из Единого государственного реестра недвижимости об объекте недвижимости

Сведения о частях земельного участка

Земельный участок			
(вид объекта недвижимости)			
Лист № ___ Раздела **4.2**	Всего листов раздела **4.2:** ___	Всего разделов: **0**	Всего листов выписки: **2656**
21.03.2023 № КУВИ-001/2023-67368210			
Кадастровый номер:		**47:23:0000000:79**	

Номер точки	Координаты, м		Описание закрепления на местности	Средняя квадратическая погрешность определения координат характерных точек границы части земельного участка, м
	X	Y		
1	2	3	4	5
	401158.58	2173914.59	_____	_____
	401155.96	2173914.91	_____	_____
	401096.62	2173428.51	_____	_____
	401099.26	2173428.19	_____	_____
	401096.31	2173425.9	_____	_____
	401098.95	2173425.56	_____	_____
	401096.62	2173428.51	_____	_____
	401630.39	2174244.58	_____	_____
	401630.18	2174241.93	_____	_____
	401633.01	2174244.37	_____	_____
	401632.83	2174241.72	_____	_____
	401630.39	2174244.58	_____	_____
	401032.42	2172902.85	_____	_____
	401032.09	2172900.22	_____	_____
	401034.72	2172899.87	_____	_____
	401035.04	2172902.48	_____	_____
	401032.42	2172902.85	_____	_____

полное наименование должности	подпись	инициалы, фамилия

М.П.

Выписка из Единого государственного реестра недвижимости об объекте недвижимости

Сведения о частях земельного участка

Земельный участок			
(вид объекта недвижимости)			
Лист № ___ Раздела **4.2**	Всего листов раздела **4.2:** ___	Всего разделов: **0**	Всего листов выписки: **2656**
21.03.2023 № КУВИ-001/2023-67368210			
Кадастровый номер:		**47:23:0000000:79**	

Номер точки	Координаты, м		Описание закрепления на местности	Средняя квадратическая погрешность определения координат характерных точек границы части земельного участка, м
	X	Y		
1	2	3	4	5
	401827.3	2174224.59	_____	_____
	401826.98	2174221.98	_____	_____
	401829.61	2174221.66	_____	_____
	401829.93	2174224.29	_____	_____
	401827.3	2174224.59	_____	_____
	402249.86	2174181.21	_____	_____
	402249.45	2174178.55	_____	_____
	402252.42	2174180.89	_____	_____
	402252.08	2174178.26	_____	_____
	402249.86	2174181.21	_____	_____
	402462.3	2174159.69	_____	_____
	402461.98	2174157.06	_____	_____
	402464.6	2174156.74	_____	_____
	402464.93	2174159.34	_____	_____
	402462.3	2174159.69	_____	_____

полное наименование должности	подпись	инициалы, фамилия

М.П.

Выписка из Единого государственного реестра недвижимости об объекте недвижимости

Сведения о частях земельного участка

Земельный участок			
(вид объекта недвижимости)			
Лист № ___ Раздела **4.2**	Всего листов раздела **4.2:** ___	Всего разделов: **0**	Всего листов выписки: **2656**
21.03.2023 № КУВИ-001/2023-67368210			
Кадастровый номер:		**47:23:0000000:79**	

Сведения о характерных точках границы части (частей) земельного участка

Учетный номер части: 522

Система координат: МСК 47 зона 2

Номер точки	Координаты, м		Описание закрепления на местности	Средняя квадратическая погрешность определения координат характерных точек границы части земельного участка, м
	X	Y		
1	2	3	4	5
	400765.89	2177093.96	_____	5
	400768.78	2177128.22	_____	5
	400760.5	2177159.61	_____	5
	400742.98	2177175.76	_____	5
	400718.91	2177192.53	_____	5
	400726.02	2177183.67	_____	5
	400703.33	2177212.54	_____	5
	400694.29	2177219.08	_____	5
	400685.23	2177217.93	_____	5
	400676.18	2177205.8	_____	5
	400675.62	2177196.17	_____	5
	400681.57	2177179.43	_____	5
	400690.62	2177157.09	_____	5
	400686.95	2177127.08	_____	5
	400681	2177088.56	_____	5
	400676.75	2177075.28	_____	5

полное наименование должности	подпись	инициалы, фамилия

М.П.

Выписка из Единого государственного реестра недвижимости об объекте недвижимости

Сведения о частях земельного участка

Земельный участок			
(вид объекта недвижимости)			
Лист № ___ Раздела **4.2**	Всего листов раздела **4.2:** ___	Всего разделов: **0**	Всего листов выписки: **2656**
21.03.2023 № КУВИ-001/2023-67368210			
Кадастровый номер:		**47:23:0000000:79**	

Номер точки	Координаты, м		Описание закрепления на местности	Средняя квадратическая погрешность определения координат характерных точек границы части земельного участка, м
	X	Y		
1	2	3	4	5
	400680.99	2177063.94	_____	5
	400692.35	2177056.05	_____	5
	400721.23	2177062.57	_____	5
	400738.16	2177066.24	_____	5
	400765.89	2177093.96	_____	5

полное наименование должности	подпись	инициалы, фамилия

М.П.

Выписка из Единого государственного реестра недвижимости об объекте недвижимости

Сведения о частях земельного участка

1610

Земельный участок			
(вид объекта недвижимости)			
Лист № ___ Раздела **4.2**	Всего листов раздела **4.2:** ___	Всего разделов: **0**	Всего листов выписки: **2656**
21.03.2023 № КУВИ-001/2023-67368210			
Кадастровый номер:		**47:23:0000000:79**	

Сведения о характерных точках границы части (частей) земельного участка

Учетный номер части: 523

Система координат: МСК 47 зона 2

Номер точки	Координаты, м		Описание закрепления на местности	Средняя квадратическая погрешность определения координат характерных точек границы части земельного участка, м
	X	Y		
1	2	3	4	5
	393703.27	2185864.74	_____	5
	393672.1	2185994.15	_____	5
	393653.8	2186188.62	_____	5
	393658.89	2186064.65	_____	5
	393651.78	2186240.26	_____	5
	393800.27	2186481.45	_____	5
	393781.96	2186566.72	_____	5
	393673.18	2187133.84	_____	5
	393473.11	2186844.62	_____	5
	393165.51	2186386.07	_____	5
	392823.41	2185987.55	_____	5
	392915.1	2186066.52	_____	5
	393056.44	2186210.09	_____	5
	392993.6	2186118.21	_____	5
	393077.78	2186239.92	_____	5
	392803.38	2185964.25	_____	5

полное наименование должности	подпись	инициалы, фамилия

М.П.

Выписка из Единого государственного реестра недвижимости об объекте недвижимости 1611

Сведения о частях земельного участка

Земельный участок			
(вид объекта недвижимости)			
Лист № ___ Раздела **4.2**	Всего листов раздела **4.2:** ___	Всего разделов: **0**	Всего листов выписки: **2656**
21.03.2023 № КУВИ-001/2023-67368210			
Кадастровый номер:		**47:23:0000000:79**	

Номер точки	Координаты, м		Описание закрепления на местности	Средняя квадратическая погрешность определения координат характерных точек границы части земельного участка, м
	X	Y		
1	2	3	4	5
	392844.36	2185957.42	_____	5
	392808.06	2185954.03	_____	5
	392934.23	2185956.58	_____	5
	393063.12	2185912.52	_____	5
	393544.41	2185738.17	_____	5
	393544.93	2185739.51	_____	5
	393547.58	2185744.12	_____	5
	393563.02	2185759.48	_____	5
	393565.82	2185762.28	_____	5
	393703.27	2185864.74	_____	5

полное наименование должности	подпись	инициалы, фамилия

М.П.

Выписка из Единого государственного реестра недвижимости об объекте недвижимости

Сведения о частях земельного участка

Земельный участок			
(вид объекта недвижимости)			
Лист № ___ Раздела **4.2**	Всего листов раздела **4.2:** ___	Всего разделов: **0**	Всего листов выписки: **2656**
21.03.2023 № КУВИ-001/2023-67368210			
Кадастровый номер:		**47:23:0000000:79**	

Сведения о характерных точках границы части (частей) земельного участка

Учетный номер части: 524

Система координат: МСК 47 зона 2

Номер точки	Координаты, м		Описание закрепления на местности	Средняя квадратическая погрешность определения координат характерных точек границы части земельного участка, м
	X	Y		
1	2	3	4	5
	386906.22	2180476.03	_____	_____
	386906.1	2180475.72	_____	_____
	386946.94	2180602.7	_____	_____
	386900.93	2180669.73	_____	_____
	386838.91	2180778.01	_____	_____
	386803.98	2180875.69	_____	_____
	386717.27	2181101.6	_____	_____
	386557.99	2181202.96	_____	_____
	386671.08	2181226.08	_____	_____
	386434.08	2181168.54	_____	_____
	386443.8	2181211.2	_____	_____
	386435.44	2181174.55	_____	_____
	386329.54	2181180.96	_____	_____
	386306.23	2181104.77	_____	_____
	386337.64	2181086.2	_____	_____
	386906.1	2180475.72	_____	_____

полное наименование должности	подпись	инициалы, фамилия

М.П.

Выписка из Единого государственного реестра недвижимости об объекте недвижимости

Сведения о частях земельного участка

Земельный участок			
(вид объекта недвижимости)			
Лист № ___ Раздела **4.2**	Всего листов раздела **4.2:** ___	Всего разделов: **0**	Всего листов выписки: **2656**
21.03.2023 № КУВИ-001/2023-67368210			
Кадастровый номер:		**47:23:0000000:79**	

Номер точки	Координаты, м		Описание закрепления на местности	Средняя квадратическая погрешность определения координат характерных точек границы части земельного участка, м
	X	Y		
1	2	3	4	5
	386785.55	2180635.06	_____	_____
	386535.51	2180912.22	_____	_____
	386566.2	2180955.92	_____	_____
	386557.53	2180961.98	_____	_____
	386535.51	2180912.22	_____	_____
	386526.83	2180918.31	_____	_____

полное наименование должности	подпись	инициалы, фамилия

М.П.

Выписка из Единого государственного реестра недвижимости об объекте недвижимости

Сведения о частях земельного участка

Земельный участок			
(вид объекта недвижимости)			
Лист № ___ Раздела **4.2**	Всего листов раздела **4.2:** ___	Всего разделов: **0**	Всего листов выписки: **2656**
21.03.2023 № КУВИ-001/2023-67368210			
Кадастровый номер:		**47:23:0000000:79**	

Сведения о характерных точках границы части (частей) земельного участка

Учетный номер части: 525

Система координат: МСК 47 зона 2

Номер точки	Координаты, м		Описание закрепления на местности	Средняя квадратическая погрешность определения координат характерных точек границы части земельного участка, м
	X	Y		
1	2	3	4	5
	386717.48	2192525.3	_____	5
	386661.49	2192672.4	_____	5
	386674.23	2192667.24	_____	5
	386682.89	2192656.15	_____	5
	386708.1	2192575.66	_____	5
	386649.84	2192672.41	_____	5
	386632.76	2192666.42	_____	5
	386623.55	2192652.9	_____	5
	386605.04	2192632.21	_____	5
	386604.29	2192637.42	_____	5
	386598	2192642.93	_____	5
	386578.11	2192653.38	_____	5
	386561.97	2192663.34	_____	5
	386555.71	2192671.95	_____	5
	386549.43	2192689.4	_____	5
	386534.47	2192714.23	_____	5

полное наименование должности	подпись	инициалы, фамилия

М.П.

Выписка из Единого государственного реестра недвижимости об объекте недвижимости

Сведения о частях земельного участка

Земельный участок			
(вид объекта недвижимости)			
Лист № ___ Раздела **4.2**	Всего листов раздела **4.2:** ___	Всего разделов: **0**	Всего листов выписки: **2656**
21.03.2023 № КУВИ-001/2023-67368210			
Кадастровый номер:		**47:23:0000000:79**	

Номер точки	Координаты, м		Описание закрепления на местности	Средняя квадратическая погрешность определения координат характерных точек границы части земельного участка, м
	X	Y		
1	2	3	4	5
	386527.41	2192741.18	_____	5
	386513.58	2192761.36	_____	5
	386481.14	2192788.9	_____	5
	386448.01	2192804	_____	5
	386431.15	2192804.88	_____	5
	386403.85	2192799.76	_____	5
	386348.62	2192780.59	_____	5
	386316.18	2192779.2	_____	5
	386279.9	2192781.37	_____	5
	386267.73	2192778.51	_____	5
	386260.89	2192775.65	_____	5
	386256.2	2192766.42	_____	5
	386251.99	2192740.94	_____	5
	386232.8	2192594.67	_____	5
	386213.78	2192543.64	_____	5
	386244.3	2192655.12	_____	5
	386203.09	2192504.39	_____	5

полное наименование должности	подпись	инициалы, фамилия

М.П.

Выписка из Единого государственного реестра недвижимости об объекте недвижимости

Сведения о частях земельного участка

Земельный участок			
(вид объекта недвижимости)			
Лист № ___ Раздела **4.2**	Всего листов раздела **4.2:** ___	Всего разделов: **0**	Всего листов выписки: **2656**
21.03.2023 № КУВИ-001/2023-67368210			
Кадастровый номер:		**47:23:0000000:79**	

Номер точки	Координаты, м		Описание закрепления на местности	Средняя квадратическая погрешность определения координат характерных точек границы части земельного участка, м
	X	Y		
1	2	3	4	5
	386196.33	2192467.24	_____	5
	386191.62	2192442.85	_____	5
	386195.34	2192421.73	_____	5
	386210.52	2192394.38	_____	5
	386198.98	2192408.01	_____	5
	386215.28	2192379.6	_____	5
	386217.97	2192365.8	_____	5
	386222.87	2192352.35	_____	5
	386229.93	2192334.56	_____	5
	386375.75	2192347.21	_____	5
	386243.39	2192318.06	_____	5
	386507.06	2192385.97	_____	5
	386563.52	2192400.42	_____	5
	386610.42	2192431.67	_____	5
	386717.48	2192525.3	_____	5
	386669.11	2192482.1	_____	5

полное наименование должности	подпись	инициалы, фамилия

М.П.

Выписка из Единого государственного реестра недвижимости об объекте недвижимости

Сведения о частях земельного участка

Земельный участок			
(вид объекта недвижимости)			
Лист № ___ Раздела **4.2**	Всего листов раздела **4.2:** ___	Всего разделов: **0**	Всего листов выписки: **2656**
21.03.2023 № КУВИ-001/2023-67368210			
Кадастровый номер:		**47:23:0000000:79**	

Сведения о характерных точках границы части (частей) земельного участка

Учетный номер части: 526

Система координат: МСК 47 зона 2

Номер точки	Координаты, м		Описание закрепления на местности	Средняя квадратическая погрешность определения координат характерных точек границы части земельного участка, м
	X	Y		
1	2	3	4	5
	387636.89	2196177.97	_____	5
	387645.68	2196240.37	_____	5
	387631.47	2196248.11	_____	5
	387633.83	2196252.35	_____	5
	387613.41	2196263.08	_____	5
	387632.26	2196213.94	_____	5
	387596.06	2196233.02	_____	5
	387617.86	2196188.23	_____	5
	387636.89	2196177.97	_____	5

полное наименование должности	подпись	инициалы, фамилия

М.П.

Выписка из Единого государственного реестра недвижимости об объекте недвижимости

Сведения о частях земельного участка

Земельный участок			
(вид объекта недвижимости)			
Лист № ___ Раздела **4.2**	Всего листов раздела **4.2:** ___	Всего разделов: **0**	Всего листов выписки: **2656**
21.03.2023 № КУВИ-001/2023-67368210			
Кадастровый номер:		**47:23:0000000:79**	

Сведения о характерных точках границы части (частей) земельного участка

Учетный номер части: 527

Система координат: МСК 47 зона 2

Номер точки	Координаты, м		Описание закрепления на местности	Средняя квадратическая погрешность определения координат характерных точек границы части земельного участка, м
	X	Y		
1	2	3	4	5
	399851.35	2182451.01	_____	5
	399862.69	2182938.33	_____	5
	399591.91	2182943.42	_____	5
	399525.26	2182943.03	_____	5
	399434.64	2183001.94	_____	5
	399522.18	2183185.2	_____	5
	399692.19	2183161.27	_____	5
	399978	2183720.1	_____	5
	399972.14	2183216.74	_____	5
	399658.71	2183756.9	_____	5
	399519.05	2183942.47	_____	5
	399199.25	2184147.71	_____	5
	398974.5	2183884.97	_____	5
	399139.86	2183687.22	_____	5
	399065.58	2183187.69	_____	5
	399039.13	2183019.59	_____	5

полное наименование должности	подпись	инициалы, фамилия

М.П.

Выписка из Единого государственного реестра недвижимости об объекте недвижимости

Сведения о частях земельного участка

Земельный участок			
(вид объекта недвижимости)			
Лист № ___ Раздела **4.2**	Всего листов раздела **4.2:** ___	Всего разделов: **0**	Всего листов выписки: **2656**
21.03.2023 № КУВИ-001/2023-67368210			
Кадастровый номер:		**47:23:0000000:79**	

Номер точки	Координаты, м		Описание закрепления на местности	Средняя квадратическая погрешность определения координат характерных точек границы части земельного участка, м
	X	Y		
1	2	3	4	5
	398923.16	2183018.33	_____	5
	398850.63	2182906.15	_____	5
	398584.78	2182569.04	_____	5
	398850.99	2182389.98	_____	5
	398516.65	2181998.14	_____	5
	398727.31	2181830.01	_____	5
	399157.73	2181932.47	_____	5
	399268.41	2182089	_____	5
	399227.41	2181950.09	_____	5
	399521.63	2182370.61	_____	5
	399851.35	2182451.01	_____	5

полное наименование должности	подпись	инициалы, фамилия

М.П.

Выписка из Единого государственного реестра недвижимости об объекте недвижимости

Сведения о частях земельного участка

Земельный участок			
(вид объекта недвижимости)			
Лист № ___ Раздела **4.2**	Всего листов раздела **4.2:** ___	Всего разделов: **0**	Всего листов выписки: **2656**
21.03.2023 № КУВИ-001/2023-67368210			
Кадастровый номер:		**47:23:0000000:79**	

Сведения о характерных точках границы части (частей) земельного участка

Учетный номер части: 528

Система координат: МСК 47 зона 2

Номер точки	Координаты, м		Описание закрепления на местности	Средняя квадратическая погрешность определения координат характерных точек границы части земельного участка, м
	X	Y		
1	2	3	4	5
	391044.71	2191108.44	_____	5
	391549.69	2191315.69	_____	5
	391519.82	2191352.86	_____	5
	391535.12	2191119.41	_____	5
	391624.56	2191227.98	_____	5
	391319.08	2191492.22	_____	5
	391138.83	2191335.58	_____	5
	391620.27	2191233.16	_____	5
	391343.07	2191555.81	_____	5
	391624.56	2191227.98	_____	5

полное наименование должности	подпись	инициалы, фамилия

М.П.

Выписка из Единого государственного реестра недвижимости об объекте недвижимости

Сведения о частях земельного участка

Земельный участок			
(вид объекта недвижимости)			
Лист № ___ Раздела **4.2**	Всего листов раздела **4.2:** ___	Всего разделов: **0**	Всего листов выписки: **2656**
21.03.2023 № КУВИ-001/2023-67368210			
Кадастровый номер:		**47:23:0000000:79**	

Сведения о характерных точках границы части (частей) земельного участка

Учетный номер части: 529

Система координат: МСК 47 зона 2

Номер точки	Координаты, м		Описание закрепления на местности	Средняя квадратическая погрешность определения координат характерных точек границы части земельного участка, м
	X	Y		
1	2	3	4	5
	389351.57	2190837.57	_____	_____
	389373.46	2190900.41	_____	_____
	389392.46	2190973.29	_____	_____
	389396.73	2191041.42	_____	_____
	389403.42	2191127.58	_____	_____
	389410.72	2191177.22	_____	_____
	389407.13	2191152.94	_____	_____
	389432.1	2191233.43	_____	_____
	389448.87	2191262.63	_____	_____
	389475.26	2191311.54	_____	_____
	389324.66	2191360.26	_____	_____
	389346.66	2191495.93	_____	_____
	389520.41	2191987.76	_____	_____
	389113.86	2192123.53	_____	_____
	389579.58	2193292.95	_____	_____
	389665.22	2193258.39	_____	_____

полное наименование должности	подпись	инициалы, фамилия

М.П.

Выписка из Единого государственного реестра недвижимости об объекте недвижимости

Сведения о частях земельного участка

Земельный участок			
(вид объекта недвижимости)			
Лист № ___ Раздела **4.2**	Всего листов раздела **4.2:** ___	Всего разделов: **0**	Всего листов выписки: **2656**
21.03.2023 № КУВИ-001/2023-67368210			
Кадастровый номер:		**47:23:0000000:79**	

Номер точки	Координаты, м		Описание закрепления на местности	Средняя квадратическая погрешность определения координат характерных точек границы части земельного участка, м
	X	Y		
1	2	3	4	5
	389725.81	2193501.05	_____	_____
	390148.22	2193412.9	_____	_____
	390231.19	2193582.99	_____	_____
	390251.25	2193662.7	_____	_____
	390278.49	2194012.84	_____	_____
	390162.14	2194066.91	_____	_____
	390064.83	2194067.02	_____	_____
	390026.15	2194021.08	_____	_____
	390016.27	2194007.22	_____	_____
	389864.05	2194089.07	_____	_____
	389738.68	2193818.1	_____	_____
	389492.77	2193695.41	_____	_____
	389359.83	2193670.45	_____	_____
	389430.19	2193682.5	_____	_____
	389269.07	2193427.59	_____	_____
	388983.95	2193497.97	_____	_____
	388901.43	2193137	_____	_____

полное наименование должности	подпись	инициалы, фамилия

М.П.

Выписка из Единого государственного реестра недвижимости об объекте недвижимости

Сведения о частях земельного участка

Земельный участок			
(вид объекта недвижимости)			
Лист № ___ Раздела **4.2**	Всего листов раздела **4.2:** ___	Всего разделов: **0**	Всего листов выписки: **2656**
21.03.2023 № КУВИ-001/2023-67368210			
Кадастровый номер:		**47:23:0000000:79**	

Номер точки	Координаты, м		Описание закрепления на местности	Средняя квадратическая погрешность определения координат характерных точек границы части земельного участка, м
	X	Y		
1	2	3	4	5
	388850.71	2192887.02	_____	_____
	388809.89	2192641.79	_____	_____
	388822.13	2192639.56	_____	_____
	388704.29	2192346.93	_____	_____
	388639.26	2192349.94	_____	_____
	388470.95	2192358.82	_____	_____
	388408.48	2192532.23	_____	_____
	388461.79	2192421.54	_____	_____
	388093.62	2192582.08	_____	_____
	388386.2	2192611.95	_____	_____
	388396.54	2192565.73	_____	_____
	388390.87	2192594.21	_____	_____
	387967.25	2192567.98	_____	_____
	388435.5	2192487.85	_____	_____
	387928.42	2192565.14	_____	_____
	387614.99	2192541.82	_____	_____
	387562.41	2192538.51	_____	_____

полное наименование должности	подпись	инициалы, фамилия

М.П.

Выписка из Единого государственного реестра недвижимости об объекте недвижимости

Сведения о частях земельного участка

Земельный участок			
(вид объекта недвижимости)			
Лист № ___ Раздела **4.2**	Всего листов раздела **4.2:** ___	Всего разделов: **0**	Всего листов выписки: **2656**
21.03.2023 № КУВИ-001/2023-67368210			
Кадастровый номер:		**47:23:0000000:79**	

Номер точки	Координаты, м		Описание закрепления на местности	Средняя квадратическая погрешность определения координат характерных точек границы части земельного участка, м
	X	Y		
1	2	3	4	5
	387379.57	2192526.99	_____	_____
	387277.9	2192521.43	_____	_____
	387260.23	2192521.06	_____	_____
	387247.42	2192529.77	_____	_____
	387259.45	2192548.8	_____	_____
	387272	2192573.86	_____	_____
	387175.71	2192583.37	_____	_____
	387090.32	2192572.17	_____	_____
	387048.8	2192511.89	_____	_____
	387070.36	2192479.39	_____	_____
	387023.45	2192540.39	_____	_____
	387079.82	2192467.2	_____	_____
	387104.31	2192435.57	_____	_____
	387128.75	2192409.61	_____	_____
	387167.72	2192378.22	_____	_____
	387198.15	2192362.34	_____	_____
	387242.15	2192346.53	_____	_____

полное наименование должности	подпись	инициалы, фамилия

М.П.

Выписка из Единого государственного реестра недвижимости об объекте недвижимости

Сведения о частях земельного участка

Земельный участок			
(вид объекта недвижимости)			
Лист № ___ Раздела **4.2**	Всего листов раздела **4.2:** ___	Всего разделов: **0**	Всего листов выписки: **2656**
21.03.2023 № КУВИ-001/2023-67368210			
Кадастровый номер:		**47:23:0000000:79**	

Номер точки	Координаты, м		Описание закрепления на местности	Средняя квадратическая погрешность определения координат характерных точек границы части земельного участка, м
	X	Y		
1	2	3	4	5
	387317.37	2192323.32	_____	_____
	387386.45	2192301.44	_____	_____
	387436.23	2192284.99	_____	_____
	387490.29	2192255.1	_____	_____
	387531.19	2192221.9	_____	_____
	387564.8	2192189.05	_____	_____
	387609.49	2192143.27	_____	_____
	387640.34	2192118.72	_____	_____
	387672.93	2192094.76	_____	_____
	387717.49	2192062.69	_____	_____
	387737.88	2192048.4	_____	_____
	387774.54	2192009.24	_____	_____
	387795.87	2191970.08	_____	_____
	387855.06	2191867.36	_____	_____
	387824.78	2191916.57	_____	_____
	388047.44	2191622.07	_____	_____
	387935.41	2191757.37	_____	_____

полное наименование должности	подпись	инициалы, фамилия

М.П.

Выписка из Единого государственного реестра недвижимости об объекте недвижимости

Сведения о частях земельного участка

Земельный участок			
(вид объекта недвижимости)			
Лист № ___ Раздела **4.2**	Всего листов раздела **4.2:** ___	Всего разделов: **0**	Всего листов выписки: **2656**
21.03.2023 № КУВИ-001/2023-67368210			
Кадастровый номер:		**47:23:0000000:79**	

Номер точки	Координаты, м		Описание закрепления на местности	Средняя квадратическая погрешность определения координат характерных точек границы части земельного участка, м
	X	Y		
1	2	3	4	5
	387894.81	2191808.27	_____	_____
	387990.87	2191691.81	_____	_____
	388064.85	2191593.05	_____	_____
	388073.71	2191569.37	_____	_____
	388077.44	2191543.59	_____	_____
	388077.75	2191506.8	_____	_____
	388081.78	2191485.06	_____	_____
	388090.31	2191471.01	_____	_____
	388103.85	2191460.71	_____	_____
	388135.13	2191445.58	_____	_____
	388179.78	2191418.33	_____	_____
	388231.05	2191375.29	_____	_____
	388273.25	2191330.63	_____	_____
	388346.16	2191546.16	_____	_____
	388598.64	2191602.04	_____	_____
	388577.07	2191617.63	_____	_____
	388358.76	2191541.86	_____	_____

полное наименование должности	подпись	инициалы, фамилия

М.П.

Выписка из Единого государственного реестра недвижимости об объекте недвижимости

Сведения о частях земельного участка

Земельный участок			
(вид объекта недвижимости)			
Лист № ___ Раздела **4.2**	Всего листов раздела **4.2:** ___	Всего разделов: **0**	Всего листов выписки: **2656**
21.03.2023 № КУВИ-001/2023-67368210			
Кадастровый номер:		**47:23:0000000:79**	

Номер точки	Координаты, м		Описание закрепления на местности	Средняя квадратическая погрешность определения координат характерных точек границы части земельного участка, м
	X	Y		
1	2	3	4	5
	388531.02	2191484.08	_____	_____
	388829.08	2191527.2	_____	_____
	389101.13	2191439.6	_____	_____
	389226.74	2191371.68	_____	_____
	389220.62	2191353.45	_____	_____
	389185.66	2191412.8	_____	_____
	389234.68	2191396.96	_____	_____
	389203.72	2191305.92	_____	_____
	389090.01	2191230.67	_____	_____
	388940.55	2191055.76	_____	_____
	388824.74	2190952.09	_____	_____
	388939.53	2191164.64	_____	_____
	388979.91	2191187.67	_____	_____
	388909.79	2190848.85	_____	_____
	388959.59	2190846.48	_____	_____
	389036.32	2190876.07	_____	_____
	389003.58	2190862.75	_____	_____

полное наименование должности	подпись	инициалы, фамилия

М.П.

Выписка из Единого государственного реестра недвижимости об объекте недвижимости

Сведения о частях земельного участка

Земельный участок			
(вид объекта недвижимости)			
Лист № ___ Раздела **4.2**	Всего листов раздела **4.2:** ___	Всего разделов: **0**	Всего листов выписки: **2656**
21.03.2023 № КУВИ-001/2023-67368210			
Кадастровый номер:		**47:23:0000000:79**	

Номер точки	Координаты, м		Описание закрепления на местности	Средняя квадратическая погрешность определения координат характерных точек границы части земельного участка, м
	X	Y		
1	2	3	4	5
	389184.28	2190961.11	_____	_____
	389295.72	2190869.7	_____	_____
	389351.57	2190837.57	_____	_____

полное наименование должности	подпись	инициалы, фамилия

М.П.

Выписка из Единого государственного реестра недвижимости об объекте недвижимости

Сведения о частях земельного участка

Земельный участок			
(вид объекта недвижимости)			
Лист № ___ Раздела **4.2**	Всего листов раздела **4.2:** ___	Всего разделов: **0**	Всего листов выписки: **2656**
21.03.2023 № КУВИ-001/2023-67368210			
Кадастровый номер:		**47:23:0000000:79**	

Сведения о характерных точках границы части (частей) земельного участка

Учетный номер части: 530

Система координат: МСК 47 зона 2

Номер точки	Координаты, м		Описание закрепления на местности	Средняя квадратическая погрешность определения координат характерных точек границы части земельного участка, м
	X	Y		
1	2	3	4	5
	403247.71	2186759.89	_____	_____
	403247.99	2186757.96	_____	_____
	403253.23	2186760.64	_____	_____
	403253	2186760.61	_____	_____
	403249.38	2186760.14	_____	_____
	403247.71	2186759.89	_____	_____
	401791.5	2182238.88	_____	_____
	401513.8	2182421.14	_____	_____
	401629.47	2182540.48	_____	_____
	401705.32	2182585.07	_____	_____
	401954.05	2182900.05	_____	_____
	402213.27	2183178.87	_____	_____
	402127.42	2183477.65	_____	_____
	402145.76	2183212.03	_____	_____
	401872.34	2183604.74	_____	_____
	402091.33	2183806.72	_____	_____

полное наименование должности	подпись	инициалы, фамилия

М.П.

Выписка из Единого государственного реестра недвижимости об объекте недвижимости 1630

Сведения о частях земельного участка

Земельный участок			
(вид объекта недвижимости)			
Лист № ___ Раздела **4.2**	Всего листов раздела **4.2:** ___	Всего разделов: **0**	Всего листов выписки: **2656**
21.03.2023 № КУВИ-001/2023-67368210			
Кадастровый номер:		**47:23:0000000:79**	

Номер точки	Координаты, м		Описание закрепления на местности	Средняя квадратическая погрешность определения координат характерных точек границы части земельного участка, м
	X	Y		
1	2	3	4	5
	402300.46	2184748.8	_____	_____
	402513.7	2184748.73	_____	_____
	402802.65	2184709.61	_____	_____
	402562.54	2184742.26	_____	_____
	403043.49	2184610.97	_____	_____
	402992.71	2184599.02	_____	_____
	403263.27	2184439.09	_____	_____
	403315.92	2184491.29	_____	_____
	403382.47	2184518.15	_____	_____
	403420.09	2184555.76	_____	_____
	403524.54	2184660.19	_____	_____
	403772.8	2184748.14	_____	_____
	403825.2	2184839.49	_____	_____
	403844.4	2184872.95	_____	_____
	403929.96	2185022.09	_____	_____
	403925.46	2185065.39	_____	_____
	403902.7	2185284.56	_____	_____

полное наименование должности	подпись	инициалы, фамилия

М.П.

Выписка из Единого государственного реестра недвижимости об объекте недвижимости 1631

Сведения о частях земельного участка

Земельный участок			
(вид объекта недвижимости)			
Лист № ___ Раздела **4.2**	Всего листов раздела **4.2:** ___	Всего разделов: **0**	Всего листов выписки: **2656**
21.03.2023 № КУВИ-001/2023-67368210			
Кадастровый номер:		**47:23:0000000:79**	

Номер точки	Координаты, м		Описание закрепления на местности	Средняя квадратическая погрешность определения координат характерных точек границы части земельного участка, м
	X	Y		
1	2	3	4	5
	403700.27	2185122.38	_____	_____
	403111.95	2185879.02	_____	_____
	402752.37	2186358.23	_____	_____
	402943.03	2186602.03	_____	_____
	403168.34	2186717.23	_____	_____
	403164.7	2186721.52	_____	_____
	403179.99	2186723.19	_____	_____
	403188.16	2186750.99	_____	_____
	403187.84	2186754.22	_____	_____
	403162.67	2186738.74	_____	_____
	403207.74	2186756.23	_____	_____
	403226.85	2186772.21	_____	_____
	403227.64	2186758.23	_____	_____
	403227.77	2186756.93	_____	_____
	403269.92	2186778.21	_____	_____
	403267.55	2186792.62	_____	_____
	403287.34	2186796.08	_____	_____

полное наименование должности	подпись	инициалы, фамилия

М.П.

Выписка из Единого государственного реестра недвижимости об объекте недвижимости

Сведения о частях земельного участка

Земельный участок			
(вид объекта недвижимости)			
Лист № ___ Раздела **4.2**	Всего листов раздела **4.2:** ___	Всего разделов: **0**	Всего листов выписки: **2656**
21.03.2023 № КУВИ-001/2023-67368210			
Кадастровый номер:		**47:23:0000000:79**	

Номер точки	Координаты, м		Описание закрепления на местности	Средняя квадратическая погрешность определения координат характерных точек границы части земельного участка, м
	X	Y		
1	2	3	4	5
	403289.81	2186779.34	_____	_____
	403295.45	2186782.23	_____	_____
	403318.44	2186797.86	_____	_____
	403376.88	2187038.93	_____	_____
	403293.79	2186796.45	_____	_____
	402962.17	2186984.78	_____	_____
	402165.14	2186869.81	_____	_____
	401506.98	2186838.6	_____	_____
	401462.43	2186893.91	_____	_____
	401224.73	2186712.27	_____	_____
	401488.2	2186329.98	_____	_____
	401269.56	2185961.82	_____	_____
	401227.29	2185885.08	_____	_____
	401225.3	2185870.03	_____	_____
	401228.49	2185813.06	_____	_____
	401189.31	2185469.41	_____	_____
	400833.22	2184789.24	_____	_____

полное наименование должности	подпись	инициалы, фамилия

М.П.

Выписка из Единого государственного реестра недвижимости об объекте недвижимости

Сведения о частях земельного участка

Земельный участок			
(вид объекта недвижимости)			
Лист № ___ Раздела **4.2**	Всего листов раздела **4.2:** ___	Всего разделов: **0**	Всего листов выписки: **2656**
21.03.2023 № КУВИ-001/2023-67368210			
Кадастровый номер:		**47:23:0000000:79**	

Номер точки	Координаты, м		Описание закрепления на местности	Средняя квадратическая погрешность определения координат характерных точек границы части земельного участка, м
	X	Y		
1	2	3	4	5
	400838.4	2184806.25	_____	_____
	400698.35	2184347.92	_____	_____
	400945.05	2184141.08	_____	_____
	401193.93	2184085.05	_____	_____
	401103.55	2183948.18	_____	_____
	400923.67	2183684.54	_____	_____
	400857.98	2183550.74	_____	_____
	400471.4	2182643.29	_____	_____
	400712.18	2183195.62	_____	_____
	400495.83	2182702.35	_____	_____
	400296.27	2182583.18	_____	_____
	400139.19	2182314.26	_____	_____
	400147.73	2182210.49	_____	_____
	400165.23	2181998.43	_____	_____
	400222.05	2181885.86	_____	_____
	400549.34	2181902.53	_____	_____
	400701.01	2181920.24	_____	_____

полное наименование должности	подпись	инициалы, фамилия

М.П.

Выписка из Единого государственного реестра недвижимости об объекте недвижимости

Сведения о частях земельного участка

Земельный участок			
(вид объекта недвижимости)			
Лист № ___ Раздела **4.2**	Всего листов раздела **4.2:** ___	Всего разделов: **0**	Всего листов выписки: **2656**
21.03.2023 № КУВИ-001/2023-67368210			
Кадастровый номер:		**47:23:0000000:79**	

Номер точки	Координаты, м		Описание закрепления на местности	Средняя квадратическая погрешность определения координат характерных точек границы части земельного участка, м
	X	Y		
1	2	3	4	5
	400952.1	2181730.52	_____	_____
	401038.66	2181735.74	_____	_____
	400959.36	2181710.28	_____	_____
	401126.32	2181779.34	_____	_____
	401224.44	2181811.85	_____	_____
	401336.32	2181859.16	_____	_____
	401396.05	2181884.42	_____	_____
	401407.8	2181889.42	_____	_____
	401542.35	2182002.27	_____	_____
	401763.74	2182205.62	_____	_____
	401469.6	2181924.21	_____	_____
	401495.29	2181951.79	_____	_____
	401791.5	2182238.88	_____	_____

полное наименование должности	подпись	инициалы, фамилия

М.П.

Выписка из Единого государственного реестра недвижимости об объекте недвижимости

Сведения о частях земельного участка

Земельный участок			
(вид объекта недвижимости)			
Лист № ___ Раздела **4.2**	Всего листов раздела **4.2:** ___	Всего разделов: **0**	Всего листов выписки: **2656**
21.03.2023 № КУВИ-001/2023-67368210			
Кадастровый номер:		**47:23:0000000:79**	

Сведения о характерных точках границы части (частей) земельного участка

Учетный номер части: 531

Система координат: МСК 47 зона 2

Номер точки	Координаты, м		Описание закрепления на местности	Средняя квадратическая погрешность определения координат характерных точек границы части земельного участка, м
	X	Y		
1	2	3	4	5
	396519.21	2184855.66	_____	_____
	396426.03	2184666.75	_____	_____
	396307.02	2184425.43	_____	_____
	396299.59	2184414.43	_____	_____
	396474.57	2184309.5	_____	_____
	396279.91	2183911.35	_____	_____
	396472.97	2184298.54	_____	_____
	396288.79	2183773.72	_____	_____
	396491.97	2183841.81	_____	_____
	396509.46	2183817.22	_____	_____
	396665.41	2183886.68	_____	_____
	396665.88	2183875.01	_____	_____
	396721.8	2183876.66	_____	_____
	396721.02	2183903.36	_____	_____
	396701.78	2183902.86	_____	_____
	396727.34	2183914.25	_____	_____

полное наименование должности	подпись	инициалы, фамилия

М.П.

Выписка из Единого государственного реестра недвижимости об объекте недвижимости

Сведения о частях земельного участка

Земельный участок			
(вид объекта недвижимости)			
Лист № ___ Раздела **4.2**	Всего листов раздела **4.2:** ___	Всего разделов: **0**	Всего листов выписки: **2656**
21.03.2023 № КУВИ-001/2023-67368210			
Кадастровый номер:		**47:23:0000000:79**	

Номер точки	Координаты, м		Описание закрепления на местности	Средняя квадратическая погрешность определения координат характерных точек границы части земельного участка, м
	X	Y		
1	2	3	4	5
	396735.14	2183845.97	_____	_____
	396728.67	2183845.44	_____	_____
	396733.78	2183917.12	_____	_____
	396754.04	2183926.14	_____	_____
	396747.58	2184005.75	_____	_____
	396683.71	2184043.32	_____	_____
	396730.6	2184026.17	_____	_____
	396756.09	2184310.96	_____	_____
	396864.47	2184699.91	_____	_____
	396864.54	2184700.17	_____	_____
	396767.39	2184351.23	_____	_____
	396569.9	2184832.84	_____	_____
	396519.21	2184855.66	_____	_____
	396656.7	2183690.65	_____	_____
	396651.44	2183666.78	_____	_____
	396560.2	2183679.02	_____	_____
	396487.43	2183294.24	_____	_____

полное наименование должности	подпись	инициалы, фамилия

М.П.

Выписка из Единого государственного реестра недвижимости об объекте недвижимости

Сведения о частях земельного участка

Земельный участок			
(вид объекта недвижимости)			
Лист № ___ Раздела **4.2**	Всего листов раздела **4.2:** ___	Всего разделов: **0**	Всего листов выписки: **2656**
21.03.2023 № КУВИ-001/2023-67368210			
Кадастровый номер:		**47:23:0000000:79**	

Номер точки	Координаты, м		Описание закрепления на местности	Средняя квадратическая погрешность определения координат характерных точек границы части земельного участка, м
	X	Y		
1	2	3	4	5
	396502.97	2183516.96	_____	_____
	396381.98	2183354.24	_____	_____
	396780.71	2183431.38	_____	_____
	396879.98	2183392.87	_____	_____
	396956.76	2183363.86	_____	_____
	396985.39	2183347.45	_____	_____
	397025.96	2183337.09	_____	_____
	397157.88	2183283.33	_____	_____
	397628.32	2183438.44	_____	_____
	397488.04	2183665.63	_____	_____
	397408.11	2183726.97	_____	_____
	397238.69	2183785.42	_____	_____
	397341.86	2184078.28	_____	_____
	397396.81	2183992.47	_____	_____
	397284.51	2184011.75	_____	_____
	397068.9	2183897.51	_____	_____
	397048.68	2183908.2	_____	_____

полное наименование должности	подпись	инициалы, фамилия

М.П.

Выписка из Единого государственного реестра недвижимости об объекте недвижимости

Сведения о частях земельного участка

Земельный участок			
(вид объекта недвижимости)			
Лист № ___ Раздела **4.2**	Всего листов раздела **4.2:** ___	Всего разделов: **0**	Всего листов выписки: **2656**
21.03.2023 № КУВИ-001/2023-67368210			
Кадастровый номер:		**47:23:0000000:79**	

Номер точки	Координаты, м		Описание закрепления на местности	Средняя квадратическая погрешность определения координат характерных точек границы части земельного участка, м
	X	Y		
1	2	3	4	5
	397217.64	2183958.88	_____	_____
	396957.65	2184044.6	_____	_____
	396917.37	2183986.01	_____	_____
	396899.56	2184092.22	_____	_____
	396915.35	2183831.54	_____	_____
	396688.68	2183835.88	_____	_____
	396815.4	2183946.63	_____	_____
	396672.75	2183763.56	_____	_____
	396666.81	2183736.56	_____	_____
	396672.01	2183763.52	_____	_____
	396670.56	2183753.58	_____	_____
	396656.7	2183690.65	_____	_____
	396663.7	2183736.82	_____	_____
	396656.3	2183690.82	_____	_____
	397909.7	2185548.25	_____	_____
	397854.77	2185535.89	_____	_____
	397412.18	2185435.03	_____	_____

полное наименование должности	подпись	инициалы, фамилия

М.П.

Выписка из Единого государственного реестра недвижимости об объекте недвижимости

Сведения о частях земельного участка

Земельный участок			
(вид объекта недвижимости)			
Лист № ___ Раздела **4.2**	Всего листов раздела **4.2:** ___	Всего разделов: **0**	Всего листов выписки: **2656**
21.03.2023 № КУВИ-001/2023-67368210			
Кадастровый номер:		**47:23:0000000:79**	

Номер точки	Координаты, м		Описание закрепления на местности	Средняя квадратическая погрешность определения координат характерных точек границы части земельного участка, м
	X	Y		
1	2	3	4	5
	397850.1	2185534.87	_____	_____
	397830.6	2185530.25	_____	_____
	397392.19	2185409.04	_____	_____
	396990.2	2185037.68	_____	_____
	397091.28	2184967.27	_____	_____
	397342.16	2184786.89	_____	_____
	397549.27	2184634.75	_____	_____
	397605.03	2184586.32	_____	_____
	397679.83	2184522.1	_____	_____
	397799.63	2184578.35	_____	_____
	397929.45	2184633.35	_____	_____
	398247.16	2184802.44	_____	_____
	398260.79	2184773.57	_____	_____
	398215.38	2184869.19	_____	_____
	398214.77	2184884.25	_____	_____
	398122	2185070.85	_____	_____
	398110.39	2185095.32	_____	_____

полное наименование должности	подпись	инициалы, фамилия

М.П.

Выписка из Единого государственного реестра недвижимости об объекте недвижимости 1640

Сведения о частях земельного участка

Земельный участок			
(вид объекта недвижимости)			
Лист № ___ Раздела **4.2**	Всего листов раздела **4.2:** ___	Всего разделов: **0**	Всего листов выписки: **2656**
21.03.2023 № КУВИ-001/2023-67368210			
Кадастровый номер:		**47:23:0000000:79**	

Номер точки	Координаты, м		Описание закрепления на местности	Средняя квадратическая погрешность определения координат характерных точек границы части земельного участка, м
	X	Y		
1	2	3	4	5
	397909.7	2185548.25	_____	_____
	400683.97	2187196.69	_____	_____
	400714.45	2187831.62	_____	_____
	400419.97	2187991.89	_____	_____
	400400.62	2187979.35	_____	_____
	400381.31	2187950.97	_____	_____
	400354.41	2187917.1	_____	_____
	400295.9	2187910.13	_____	_____
	400331.03	2187910.11	_____	_____
	400025.41	2188388.07	_____	_____
	399888.35	2188053.32	_____	_____
	399471.1	2188307.09	_____	_____
	399607.65	2188564.67	_____	_____
	399092.45	2187474.81	_____	_____
	398899.89	2187458.59	_____	_____
	399317.98	2187970.5	_____	_____
	398785.16	2187564.59	_____	_____

полное наименование должности	подпись	инициалы, фамилия

М.П.

Выписка из Единого государственного реестра недвижимости об объекте недвижимости

Сведения о частях земельного участка

Земельный участок			
(вид объекта недвижимости)			
Лист № ___ Раздела **4.2**	Всего листов раздела **4.2:** ___	Всего разделов: **0**	Всего листов выписки: **2656**
21.03.2023 № КУВИ-001/2023-67368210			
Кадастровый номер:		**47:23:0000000:79**	

Номер точки	Координаты, м		Описание закрепления на местности	Средняя квадратическая погрешность определения координат характерных точек границы части земельного участка, м
	X	Y		
1	2	3	4	5
	398686.97	2187657.74	_____	_____
	398239.26	2188049.39	_____	_____
	398374.24	2187919.62	_____	_____
	397999.64	2187782.83	_____	_____
	397830.44	2187696.74	_____	_____
	397511.37	2187519.53	_____	_____
	397357.44	2187180.12	_____	_____
	397390.39	2187220.5	_____	_____
	397476.27	2187338.76	_____	_____
	397160.39	2186985.41	_____	_____
	397121.82	2186661.89	_____	_____
	397105.01	2186729.31	_____	_____
	397127.32	2186868.98	_____	_____
	397056.75	2186502.77	_____	_____
	397094.33	2185723.49	_____	_____
	397520.52	2186337.36	_____	_____
	396893.03	2185421.81	_____	_____

полное наименование должности	подпись	инициалы, фамилия

М.П.

Выписка из Единого государственного реестра недвижимости об объекте недвижимости

Сведения о частях земельного участка

Земельный участок			
(вид объекта недвижимости)			
Лист № ___ Раздела **4.2**	Всего листов раздела **4.2:** ___	Всего разделов: **0**	Всего листов выписки: **2656**
21.03.2023 № КУВИ-001/2023-67368210			
Кадастровый номер:		**47:23:0000000:79**	

Номер точки	Координаты, м		Описание закрепления на местности	Средняя квадратическая погрешность определения координат характерных точек границы части земельного участка, м
	X	Y		
1	2	3	4	5
	395664.2	2185313.06	_____	_____
	395652.06	2185030.76	_____	_____
	396232.5	2184871.14	_____	_____
	395850.16	2184084.25	_____	_____
	396007.74	2183854.23	_____	_____
	396297.88	2183427.15	_____	_____
	396538.9	2183073.28	_____	_____
	396407.29	2183261.54	_____	_____
	396700.23	2182831.47	_____	_____
	396602.37	2182978.08	_____	_____
	396706.43	2182853.44	_____	_____
	396777.86	2182899.1	_____	_____
	396661.9	2183090.41	_____	_____
	396655.64	2183116.09	_____	_____
	396669.86	2183097.32	_____	_____
	396721.2	2183153.25	_____	_____
	396735.52	2183155.07	_____	_____

полное наименование должности	подпись	инициалы, фамилия

М.П.

Выписка из Единого государственного реестра недвижимости об объекте недвижимости

Сведения о частях земельного участка

Земельный участок			
(вид объекта недвижимости)			
Лист № ___ Раздела **4.2**	Всего листов раздела **4.2:** ___	Всего разделов: **0**	Всего листов выписки: **2656**
21.03.2023 № КУВИ-001/2023-67368210			
Кадастровый номер:		**47:23:0000000:79**	

Номер точки	Координаты, м		Описание закрепления на местности	Средняя квадратическая погрешность определения координат характерных точек границы части земельного участка, м
	X	Y		
1	2	3	4	5
	396744.55	2183150.34	_____	_____
	396711.92	2183157.75	_____	_____
	396727.44	2183147.95	_____	_____
	396796.72	2183157.2	_____	_____
	396760.53	2183182.61	_____	_____
	396830.51	2183123.73	_____	_____
	396828.72	2183125.81	_____	_____
	396816.16	2183140.46	_____	_____
	396818.18	2183142.13	_____	_____
	396822.97	2183117.35	_____	_____
	396835.4	2183101.77	_____	_____
	396860.86	2183120.02	_____	_____
	396861.53	2183120.49	_____	_____
	396879.5	2183105.03	_____	_____
	396874.15	2183101.2	_____	_____
	396884.93	2183097.02	_____	_____
	396906.03	2183065.51	_____	_____

полное наименование должности	подпись	инициалы, фамилия

М.П.

Выписка из Единого государственного реестра недвижимости об объекте недвижимости

Сведения о частях земельного участка

Земельный участок			
(вид объекта недвижимости)			
Лист № ___ Раздела **4.2**	Всего листов раздела **4.2:** ___	Всего разделов: **0**	Всего листов выписки: **2656**
21.03.2023 № КУВИ-001/2023-67368210			
Кадастровый номер:		**47:23:0000000:79**	

Номер точки	Координаты, м		Описание закрепления на местности	Средняя квадратическая погрешность определения координат характерных точек границы части земельного участка, м
	X	Y		
1	2	3	4	5
	396931.8	2183030.8	_____	_____
	397499.13	2182666.18	_____	_____
	397685.96	2182989.44	_____	_____
	397887.3	2183380.43	_____	_____
	398144.53	2183885.81	_____	_____
	398103.34	2183803.52	_____	_____
	398364.28	2183709.22	_____	_____
	398392.09	2183689.61	_____	_____
	398508.33	2183643.27	_____	_____
	398490.34	2183620.33	_____	_____
	398756.6	2183917.06	_____	_____
	398595.15	2183753.77	_____	_____
	398949.08	2183887.89	_____	_____
	399178.83	2184158.16	_____	_____
	398908.2	2184321.4	_____	_____
	399026.93	2184631.12	_____	_____
	399146.14	2185145.28	_____	_____

полное наименование должности	подпись	инициалы, фамилия

М.П.

Выписка из Единого государственного реестра недвижимости об объекте недвижимости

Сведения о частях земельного участка

Земельный участок			
(вид объекта недвижимости)			
Лист № ___ Раздела **4.2**	Всего листов раздела **4.2:** ___	Всего разделов: **0**	Всего листов выписки: **2656**
21.03.2023 № КУВИ-001/2023-67368210			
Кадастровый номер:		**47:23:0000000:79**	

Номер точки	Координаты, м		Описание закрепления на местности	Средняя квадратическая погрешность определения координат характерных точек границы части земельного участка, м
	X	Y		
1	2	3	4	5
	399447.78	2185193.85	_____	_____
	399055.94	2184726.77	_____	_____
	399545.42	2185256.81	_____	_____
	399468.16	2185436.2	_____	_____
	399448.5	2185472.27	_____	_____
	399412.53	2185518.23	_____	_____
	399368.87	2185577.92	_____	_____
	399308.86	2185669.05	_____	_____
	399196.33	2185811.2	_____	_____
	399038.31	2185982.53	_____	_____
	399013.97	2186009	_____	_____
	399036.91	2186107.57	_____	_____
	399022.25	2186041.23	_____	_____
	399102.58	2186402.01	_____	_____
	399618.45	2186502.44	_____	_____
	399735.59	2186315.07	_____	_____
	399857.29	2186077.13	_____	_____

полное наименование должности	подпись	инициалы, фамилия

М.П.

Выписка из Единого государственного реестра недвижимости об объекте недвижимости

Сведения о частях земельного участка

Земельный участок			
(вид объекта недвижимости)			
Лист № ___ Раздела **4.2**	Всего листов раздела **4.2:** ___	Всего разделов: **0**	Всего листов выписки: **2656**
21.03.2023 № КУВИ-001/2023-67368210			
Кадастровый номер:		**47:23:0000000:79**	

Номер точки	Координаты, м		Описание закрепления на местности	Средняя квадратическая погрешность определения координат характерных точек границы части земельного участка, м
	X	Y		
1	2	3	4	5
	399990.46	2186010.77	_____	_____
	399904.14	2186012.54	_____	_____
	400186.26	2185965.02	_____	_____
	400232.2	2186136.4	_____	_____
	400238.77	2186165.53	_____	_____
	400284.44	2186359.78	_____	_____
	400322.58	2186577.82	_____	_____
	400362.28	2186752.83	_____	_____
	400422.43	2187150	_____	_____
	400428.7	2187243.06	_____	_____
	400397.15	2186906.64	_____	_____
	400683.97	2187196.69	_____	_____

полное наименование должности	подпись	инициалы, фамилия

М.П.

Выписка из Единого государственного реестра недвижимости об объекте недвижимости

Сведения о частях земельного участка

Земельный участок			
(вид объекта недвижимости)			
Лист № ___ Раздела **4.2**	Всего листов раздела **4.2:** ___	Всего разделов: **0**	Всего листов выписки: **2656**
21.03.2023 № КУВИ-001/2023-67368210			
Кадастровый номер:		**47:23:0000000:79**	

Сведения о характерных точках границы части (частей) земельного участка

Учетный номер части: 532

Система координат: МСК 47 зона 2

Номер точки	Координаты, м		Описание закрепления на местности	Средняя квадратическая погрешность определения координат характерных точек границы части земельного участка, м
	X	Y		
1	2	3	4	5
	388276.93	2183838.11	_____	5
	388332.91	2184094.63	_____	5
	388434.18	2184100.97	_____	5
	388439.28	2184145.88	_____	5
	388314.3	2184153.23	_____	5
	388220.53	2184160.7	_____	5
	388216.95	2184150.96	_____	5
	388139	2184167.74	_____	5
	387780.61	2184192.83	_____	5
	387756.23	2184196.14	_____	5
	387672.67	2184263.16	_____	5
	387531.95	2184373.24	_____	5
	387520.39	2184378.84	_____	5
	387473.82	2184389.47	_____	5
	387474.62	2184299.2	_____	5
	387469.67	2184390.72	_____	5

полное наименование должности	подпись	инициалы, фамилия

М.П.

Выписка из Единого государственного реестра недвижимости об объекте недвижимости

Сведения о частях земельного участка

Земельный участок			
(вид объекта недвижимости)			
Лист № ___ Раздела **4.2**	Всего листов раздела **4.2:** ___	Всего разделов: **0**	Всего листов выписки: **2656**
21.03.2023 № КУВИ-001/2023-67368210			
Кадастровый номер:		**47:23:0000000:79**	

Номер точки	Координаты, м		Описание закрепления на местности	Средняя квадратическая погрешность определения координат характерных точек границы части земельного участка, м
	X	Y		
1	2	3	4	5
	387445.26	2184310.78	_____	5
	387544.93	2184271.5	_____	5
	387500.96	2184122.02	_____	5
	387411.27	2184116.77	_____	5
	387427.67	2184055.23	_____	5
	387385.37	2183741.71	_____	5
	387376.83	2183692.43	_____	5
	387371.71	2183662.85	_____	5
	387463.05	2183666.53	_____	5
	387464.67	2183899.37	_____	5
	387675.04	2183870.33	_____	5
	387924.32	2183688.07	_____	5
	387891.9	2183686.7	_____	5
	387856.37	2183925.87	_____	5
	387998.5	2183780.9	_____	5
	387688.09	2183928.39	_____	5
	387992.92	2183690.21	_____	5

полное наименование должности	подпись	инициалы, фамилия

М.П.

Выписка из Единого государственного реестра недвижимости об объекте недвижимости

Сведения о частях земельного участка

Земельный участок			
(вид объекта недвижимости)			
Лист № ___ Раздела **4.2**	Всего листов раздела **4.2:** ___	Всего разделов: **0**	Всего листов выписки: **2656**
21.03.2023 № КУВИ-001/2023-67368210			
Кадастровый номер:		**47:23:0000000:79**	

Номер точки	Координаты, м		Описание закрепления на местности	Средняя квадратическая погрешность определения координат характерных точек границы части земельного участка, м
	X	Y		
1	2	3	4	5
	388114.28	2183800.96	_____	5
	388276.93	2183838.11	_____	5

полное наименование должности	подпись	инициалы, фамилия

М.П.

Выписка из Единого государственного реестра недвижимости об объекте недвижимости

Сведения о частях земельного участка

Земельный участок			
(вид объекта недвижимости)			
Лист № ___ Раздела **4.2**	Всего листов раздела **4.2:** ___	Всего разделов: **0**	Всего листов выписки: **2656**
21.03.2023 № КУВИ-001/2023-67368210			
Кадастровый номер:		**47:23:0000000:79**	

Сведения о характерных точках границы части (частей) земельного участка

Учетный номер части: 533

Система координат: МСК 47 зона 2

Номер точки	Координаты, м		Описание закрепления на местности	Средняя квадратическая погрешность определения координат характерных точек границы части земельного участка, м
	X	Y		
1	2	3	4	5
	377270.38	2203417.55	_____	5
	377100.84	2203478.47	_____	5
	377102.37	2203195.29	_____	5
	377210.96	2203338.9	_____	5
	377235.04	2203370.82	_____	5
	377270.38	2203417.55	_____	5

полное наименование должности	подпись	инициалы, фамилия

М.П.

Выписка из Единого государственного реестра недвижимости об объекте недвижимости

Сведения о частях земельного участка

Земельный участок			
(вид объекта недвижимости)			
Лист № ___ Раздела **4.2**	Всего листов раздела **4.2:** ___	Всего разделов: **0**	Всего листов выписки: **2656**
21.03.2023 № КУВИ-001/2023-67368210			
Кадастровый номер:		**47:23:0000000:79**	

Сведения о характерных точках границы части (частей) земельного участка

Учетный номер части: 534

Система координат: МСК 47 зона 2

Номер точки	Координаты, м		Описание закрепления на местности	Средняя квадратическая погрешность определения координат характерных точек границы части земельного участка, м
	X	Y		
1	2	3	4	5
	378135.6	2202211.71	_____	5
	378019.96	2201997.54	_____	5
	377536.8	2201010.99	_____	5
	377434.17	2200825.84	_____	5
	377631.44	2200856.5	_____	5
	377640.1	2200885.31	_____	5
	377657.96	2200946.58	_____	5
	377778.39	2201333.32	_____	5
	377794.95	2201386.45	_____	5
	378010.55	2201759.27	_____	5
	378134.6	2201973.81	_____	5
	378135.6	2202211.71	_____	5

полное наименование должности	подпись	инициалы, фамилия

М.П.

Выписка из Единого государственного реестра недвижимости об объекте недвижимости

Сведения о частях земельного участка

Земельный участок			
(вид объекта недвижимости)			
Лист № ___ Раздела **4.2**	Всего листов раздела **4.2:** ___	Всего разделов: **0**	Всего листов выписки: **2656**
21.03.2023 № КУВИ-001/2023-67368210			
Кадастровый номер:		**47:23:0000000:79**	

Сведения о характерных точках границы части (частей) земельного участка

Учетный номер части: 535

Система координат: МСК 47 зона 2

Номер точки	Координаты, м		Описание закрепления на местности	Средняя квадратическая погрешность определения координат характерных точек границы части земельного участка, м
	X	Y		
1	2	3	4	5
	374045.7	2203683.38	_____	5
	374042.56	2203694.21	_____	5
	373063.52	2202997.5	_____	5
	373429.49	2202226.23	_____	5
	374087.54	2202169.47	_____	5
	373296.65	2203652.99	_____	5
	373247.19	2202357.55	_____	5
	373250.79	2202353.47	_____	5
	373574.97	2202217.49	_____	5
	374151.72	2203436.22	_____	5
	372948.18	2203558.45	_____	5
	373157.4	2202540.06	_____	5
	374284.86	2203125.84	_____	5
	373296.65	2203652.99	_____	5
	373377.02	2202196.65	_____	5
	373194.64	2202418.12	_____	5

полное наименование должности	подпись	инициалы, фамилия

М.П.

Выписка из Единого государственного реестра недвижимости об объекте недвижимости

Сведения о частях земельного участка

Земельный участок			
(вид объекта недвижимости)			
Лист № ___ Раздела **4.2**	Всего листов раздела **4.2:** ___	Всего разделов: **0**	Всего листов выписки: **2656**
21.03.2023 № КУВИ-001/2023-67368210			
Кадастровый номер:		**47:23:0000000:79**	

Номер точки	Координаты, м		Описание закрепления на местности	Средняя квадратическая погрешность определения координат характерных точек границы части земельного участка, м
	X	Y		
1	2	3	4	5
	373325.85	2202266.05	_____	5
	373175.08	2202440	_____	5
	373226.41	2202381.49	_____	5
	374408.89	2202827.89	_____	5
	374373.05	2202860.37	_____	5
	373762.66	2203732.56	_____	5
	373631.58	2203749.82	_____	5

полное наименование должности	подпись	инициалы, фамилия

М.П.

Выписка из Единого государственного реестра недвижимости об объекте недвижимости

Сведения о частях земельного участка

Земельный участок			
(вид объекта недвижимости)			
Лист № ___ Раздела **4.2**	Всего листов раздела **4.2:** ___	Всего разделов: **0**	Всего листов выписки: **2656**
21.03.2023 № КУВИ-001/2023-67368210			
Кадастровый номер:		**47:23:0000000:79**	

Сведения о характерных точках границы части (частей) земельного участка

Учетный номер части: 536

Система координат: МСК 47 зона 2

Номер точки	Координаты, м		Описание закрепления на местности	Средняя квадратическая погрешность определения координат характерных точек границы части земельного участка, м
	X	Y		
1	2	3	4	5
	378123.91	2202278.76	_____	5
	378117.01	2202947.87	_____	5
	377994.6	2202995.99	_____	5
	377894.2	2203037.98	_____	5
	377842.2	2203048.59	_____	5
	377671.51	2203082.77	_____	5
	377508.21	2203114.99	_____	5
	377501.47	2203116.48	_____	5
	377463.25	2203121.88	_____	5
	377426.81	2203075.77	_____	5
	377343.74	2203024.82	_____	5
	377030.3	2202820.64	_____	5
	376736.24	2202635.24	_____	5
	376741.29	2202399.46	_____	5
	376738.33	2202219.63	_____	5
	376602.19	2202141.32	_____	5

полное наименование должности	подпись	инициалы, фамилия

М.П.

Выписка из Единого государственного реестра недвижимости об объекте недвижимости

Сведения о частях земельного участка

Земельный участок			
(вид объекта недвижимости)			
Лист № ___ Раздела **4.2**	Всего листов раздела **4.2:** ___	Всего разделов: **0**	Всего листов выписки: **2656**
21.03.2023 № КУВИ-001/2023-67368210			
Кадастровый номер:		**47:23:0000000:79**	

Номер точки	Координаты, м		Описание закрепления на местности	Средняя квадратическая погрешность определения координат характерных точек границы части земельного участка, м
	X	Y		
1	2	3	4	5
	376111.21	2201858.9	_____	5
	376055.57	2201826.9	_____	5
	376055	2201810.43	_____	5
	376101.39	2201378.44	_____	5
	376142.52	2200976.1	_____	5
	376167.74	2200729.49	_____	5
	375790.37	2200661.2	_____	5
	375437.62	2200599.2	_____	5
	375151.18	2200549.85	_____	5
	375143.27	2200524.45	_____	5
	375114.76	2200441.06	_____	5
	374441.21	2200307.09	_____	5
	374430.29	2200304.91	_____	5
	374396.22	2200225.66	_____	5
	374789.79	2200297.62	_____	5
	374635.34	2200267.45	_____	5
	375405.44	2200418.44	_____	5

полное наименование должности	подпись	инициалы, фамилия

М.П.

Выписка из Единого государственного реестра недвижимости об объекте недвижимости

Сведения о частях земельного участка

Земельный участок			
(вид объекта недвижимости)			
Лист № ___ Раздела **4.2**	Всего листов раздела **4.2:** ___	Всего разделов: **0**	Всего листов выписки: **2656**
21.03.2023 № КУВИ-001/2023-67368210			
Кадастровый номер:		**47:23:0000000:79**	

Номер точки	Координаты, м		Описание закрепления на местности	Средняя квадратическая погрешность определения координат характерных точек границы части земельного участка, м
	X	Y		
1	2	3	4	5
	375461.69	2200438.08	_____	5
	375754.24	2200493.53	_____	5
	376047.82	2200547.24	_____	5
	376338.22	2200604.89	_____	5
	376734.86	2200681.62	_____	5
	376700.6	2201062	_____	5
	376638.49	2200663.89	_____	5
	376754.06	2200834.54	_____	5
	376708.59	2201159.15	_____	5
	376807.37	2201225.49	_____	5
	376867.75	2201192.22	_____	5
	376906.54	2201192.78	_____	5
	376902.61	2201281.74	_____	5
	376994.4	2201310.81	_____	5
	377082.85	2201314.41	_____	5
	377120.97	2201183.62	_____	5
	377138.73	2201087.88	_____	5

полное наименование должности	подпись	инициалы, фамилия

М.П.

Выписка из Единого государственного реестра недвижимости об объекте недвижимости

Сведения о частях земельного участка

Земельный участок			
(вид объекта недвижимости)			
Лист № ___ Раздела **4.2**	Всего листов раздела **4.2:** ___	Всего разделов: **0**	Всего листов выписки: **2656**
21.03.2023 № КУВИ-001/2023-67368210			
Кадастровый номер:		**47:23:0000000:79**	

Номер точки	Координаты, м		Описание закрепления на местности	Средняя квадратическая погрешность определения координат характерных точек границы части земельного участка, м
	X	Y		
1	2	3	4	5
	377150.93	2200754.97	_____	5
	377386.64	2200801.94	_____	5
	377513.99	2201028.65	_____	5
	377987.15	2201998.53	_____	5
	378123.91	2202278.76	_____	5

полное наименование должности	подпись	инициалы, фамилия

М.П.

Выписка из Единого государственного реестра недвижимости об объекте недвижимости

Сведения о частях земельного участка

Земельный участок			
(вид объекта недвижимости)			
Лист № ___ Раздела **4.2**	Всего листов раздела **4.2:** ___	Всего разделов: **0**	Всего листов выписки: **2656**
21.03.2023 № КУВИ-001/2023-67368210			
Кадастровый номер:		**47:23:0000000:79**	

Сведения о характерных точках границы части (частей) земельного участка

Учетный номер части: 537

Система координат: МСК 47 зона 2

Номер точки	Координаты, м		Описание закрепления на местности	Средняя квадратическая погрешность определения координат характерных точек границы части земельного участка, м
	X	Y		
1	2	3	4	5
	377715.44	2203797.38	_____	5
	377718.03	2203796.9	_____	5
	377717.55	2203794.29	_____	5
	377715.44	2203797.38	_____	5
	377714.96	2203794.77	_____	5
	377469.48	2203840.27	_____	5
	377469.48	2203840.27	_____	5
	377472.09	2203839.79	_____	5
	377471.62	2203837.21	_____	5
	377469.01	2203837.67	_____	5
	377233.75	2203883.76	_____	5
	377233.75	2203883.76	_____	5
	377235.51	2203875.34	_____	5
	377230.66	2203878.53	_____	5
	377238.71	2203880.55	_____	5
	377199.75	2207980.82	_____	5

полное наименование должности	подпись	инициалы, фамилия

М.П.

Выписка из Единого государственного реестра недвижимости об объекте недвижимости

Сведения о частях земельного участка

Земельный участок			
(вид объекта недвижимости)			
Лист № ___ Раздела **4.2**	Всего листов раздела **4.2:** ___	Всего разделов: **0**	Всего листов выписки: **2656**
21.03.2023 № КУВИ-001/2023-67368210			
Кадастровый номер:		**47:23:0000000:79**	

Номер точки	Координаты, м		Описание закрепления на местности	Средняя квадратическая погрешность определения координат характерных точек границы части земельного участка, м
	X	Y		
1	2	3	4	5
	377157.69	2207434.9	_____	5
	377140.17	2207292.67	_____	5
	377124.35	2206942.78	_____	5
	377113.07	2206693.29	_____	5
	377094.04	2206275.78	_____	5
	377089.02	2206169.9	_____	5
	377084.35	2206062.46	_____	5
	377082.15	2205775.04	_____	5
	377084.99	2204286.1	_____	5
	377079.53	2205130.87	_____	5
	377079.72	2205177.68	_____	5
	377088.98	2204078.06	_____	5
	377088.84	2204084.88	_____	5
	377091.37	2203913.07	_____	5
	377090.69	2203988.57	_____	5
	377170.51	2203860.45	_____	5
	377135.72	2203882.1	_____	5

полное наименование должности	подпись	инициалы, фамилия

М.П.

Выписка из Единого государственного реестра недвижимости об объекте недвижимости

Сведения о частях земельного участка

Земельный участок			
(вид объекта недвижимости)			
Лист № ___ Раздела **4.2**	Всего листов раздела **4.2:** ___	Всего разделов: **0**	Всего листов выписки: **2656**
21.03.2023 № КУВИ-001/2023-67368210			
Кадастровый номер:		**47:23:0000000:79**	

Номер точки	Координаты, м		Описание закрепления на местности	Средняя квадратическая погрешность определения координат характерных точек границы части земельного участка, м
	X	Y		
1	2	3	4	5
	377941.56	2203719.5	_____	5
	377214.89	2203843.54	_____	5
	377505	2204871.71	_____	5
	377649.52	2204962.55	_____	5
	378223.88	2205335.94	_____	5
	378548.84	2205378.64	_____	5
	378321.09	2205352.62	_____	5
	378922.15	2205431.47	_____	5
	379104.4	2205566.85	_____	5
	379197.51	2205564.28	_____	5
	379311.73	2205471.24	_____	5
	379417.96	2205468.37	_____	5
	379769.38	2205626.71	_____	5
	380048.01	2205914.85	_____	5
	379370.81	2206465.2	_____	5
	378577.19	2207112.68	_____	5
	377199.75	2207980.82	_____	5

полное наименование должности	подпись	инициалы, фамилия

М.П.

Выписка из Единого государственного реестра недвижимости об объекте недвижимости

Сведения о частях земельного участка

Земельный участок			
(вид объекта недвижимости)			
Лист № ___ Раздела **4.2**	Всего листов раздела **4.2:** ___	Всего разделов: **0**	Всего листов выписки: **2656**
21.03.2023 № КУВИ-001/2023-67368210			
Кадастровый номер:		**47:23:0000000:79**	

Номер точки	Координаты, м		Описание закрепления на местности	Средняя квадратическая погрешность определения координат характерных точек границы части земельного участка, м
	X	Y		
1	2	3	4	5
	377748.24	2207804.97	_____	5

полное наименование должности	подпись	инициалы, фамилия

М.П.

Выписка из Единого государственного реестра недвижимости об объекте недвижимости

Сведения о частях земельного участка

Земельный участок			
(вид объекта недвижимости)			
Лист № ___ Раздела **4.2**	Всего листов раздела **4.2:** ___	Всего разделов: **0**	Всего листов выписки: **2656**
21.03.2023 № КУВИ-001/2023-67368210			
Кадастровый номер:		**47:23:0000000:79**	

Сведения о характерных точках границы части (частей) земельного участка

Учетный номер части: 538

Система координат: МСК 47 зона 2

Номер точки	Координаты, м		Описание закрепления на местности	Средняя квадратическая погрешность определения координат характерных точек границы части земельного участка, м
	X	Y		
1	2	3	4	5
	377092.64	2203881.66	_____	5
	377091.99	2203840.41	_____	5
	377094.43	2203560.05	_____	5
	377095.92	2203523.99	_____	5
	377309.73	2203423.46	_____	5
	377285.66	2203443.94	_____	5
	377332.74	2203372.03	_____	5
	377354.78	2203310.64	_____	5
	377376.61	2203245.83	_____	5
	377392.79	2203209.39	_____	5
	377407.87	2203187.52	_____	5
	377445.17	2203159.2	_____	5
	377469.99	2203151.24	_____	5
	377506.78	2203146.02	_____	5
	377677.37	2203112.17	_____	5
	377848.16	2203078.02	_____	5

полное наименование должности	подпись	инициалы, фамилия

М.П.

Выписка из Единого государственного реестра недвижимости об объекте недвижимости

Сведения о частях земельного участка

Земельный участок			
(вид объекта недвижимости)			
Лист № ___ Раздела **4.2**	Всего листов раздела **4.2:** ___	Всего разделов: **0**	Всего листов выписки: **2656**
21.03.2023 № КУВИ-001/2023-67368210			
Кадастровый номер:		**47:23:0000000:79**	

Номер точки	Координаты, м		Описание закрепления на местности	Средняя квадратическая погрешность определения координат характерных точек границы части земельного участка, м
	X	Y		
1	2	3	4	5
	377903.07	2203066.79	_____	5
	378005.87	2203023.77	_____	5
	378116.63	2202980.8	_____	5
	378110.76	2203242.25	_____	5
	377954.11	2203683.87	_____	5
	377227.97	2203814.23	_____	5
	377149.72	2203839.84	_____	5
	377188.05	2203822.81	_____	5
	377130.85	2203851.36	_____	5
	377118.54	2203862.17	_____	5
	377092.64	2203881.66	_____	5

полное наименование должности	подпись	инициалы, фамилия

М.П.

Выписка из Единого государственного реестра недвижимости об объекте недвижимости

Сведения о частях земельного участка

Земельный участок			
(вид объекта недвижимости)			
Лист № ___ Раздела **4.2**	Всего листов раздела **4.2:** ___	Всего разделов: **0**	Всего листов выписки: **2656**
21.03.2023 № КУВИ-001/2023-67368210			
Кадастровый номер:		**47:23:0000000:79**	

Сведения о характерных точках границы части (частей) земельного участка

Учетный номер части: 539

Система координат: МСК 47 зона 2

Номер точки	Координаты, м		Описание закрепления на местности	Средняя квадратическая погрешность определения координат характерных точек границы части земельного участка, м
	X	Y		
1	2	3	4	5
	368034.33	2186177.73	_____	5
	368050.49	2186108.32	_____	5
	368062.82	2185995.57	_____	5
	368048.74	2185943.75	_____	5
	368008.29	2185893.27	_____	5
	367907.57	2185764.4	_____	5
	367830.82	2185685.51	_____	5
	367736.73	2185615.1	_____	5
	367644.51	2185541.25	_____	5
	367687.17	2185578.5	_____	5
	367622.98	2185500.04	_____	5
	367609.47	2185474.16	_____	5
	367541.41	2185177.62	_____	5
	367573.03	2185368.38	_____	5
	367551.59	2185115.46	_____	5
	367555.47	2185320.63	_____	5

полное наименование должности	подпись	инициалы, фамилия

М.П.

Выписка из Единого государственного реестра недвижимости об объекте недвижимости

Сведения о частях земельного участка

Земельный участок			
(вид объекта недвижимости)			
Лист № ___ Раздела **4.2**	Всего листов раздела **4.2:** ___	Всего разделов: **0**	Всего листов выписки: **2656**
21.03.2023 № КУВИ-001/2023-67368210			
Кадастровый номер:		**47:23:0000000:79**	

Номер точки	Координаты, м		Описание закрепления на местности	Средняя квадратическая погрешность определения координат характерных точек границы части земельного участка, м
	X	Y		
1	2	3	4	5
	367594.92	2185023.9	_____	5
	367599.08	2184999.26	_____	5
	367598.32	2184980.79	_____	5
	367574.08	2185062.01	_____	5
	367584.75	2185042.48	_____	5
	367585.97	2184945.12	_____	5
	367577.36	2184925.69	_____	5
	367562.6	2184905.59	_____	5
	368383.12	2185596.12	_____	5
	368135.8	2186139.75	_____	5
	368034.33	2186177.73	_____	5

полное наименование должности	подпись	инициалы, фамилия

М.П.

Выписка из Единого государственного реестра недвижимости об объекте недвижимости

Сведения о частях земельного участка

Земельный участок			
(вид объекта недвижимости)			
Лист № ___ Раздела **4.2**	Всего листов раздела **4.2:** ___	Всего разделов: **0**	Всего листов выписки: **2656**
21.03.2023 № КУВИ-001/2023-67368210			
Кадастровый номер:		**47:23:0000000:79**	

Сведения о характерных точках границы части (частей) земельного участка

Учетный номер части: 540

Система координат: МСК 47 зона 2

Номер точки	Координаты, м		Описание закрепления на местности	Средняя квадратическая погрешность определения координат характерных точек границы части земельного участка, м
	X	Y		
1	2	3	4	5
	367317.24	2189682.83	_____	5
	367290.88	2189647.98	_____	5
	367297.42	2189657.93	_____	5
	367356.6	2189685.62	_____	5
	367302.21	2189668.52	_____	5
	367377.3	2189683.66	_____	5
	367288.81	2189802.81	_____	5
	367253.92	2189837.42	_____	5
	367185.92	2189903.27	_____	5
	367322.62	2189769.47	_____	5
	367161.27	2189885.97	_____	5
	367137.89	2189850.79	_____	5
	367133.8	2189746.05	_____	5
	367123.98	2189799.06	_____	5
	367151.43	2189716.13	_____	5
	367155.72	2189711.86	_____	5

полное наименование должности	подпись	инициалы, фамилия

М.П.

Выписка из Единого государственного реестра недвижимости об объекте недвижимости

Сведения о частях земельного участка

Земельный участок			
(вид объекта недвижимости)			
Лист № ___ Раздела **4.2**	Всего листов раздела **4.2:** ___	Всего разделов: **0**	Всего листов выписки: **2656**
21.03.2023 № КУВИ-001/2023-67368210			
Кадастровый номер:		**47:23:0000000:79**	

Номер точки	Координаты, м		Описание закрепления на местности	Средняя квадратическая погрешность определения координат характерных точек границы части земельного участка, м
	X	Y		
1	2	3	4	5
	367197.83	2189682.78	_____	5
	367234.06	2189665.65	_____	5
	367290.88	2189647.98	_____	5

полное наименование должности	подпись	инициалы, фамилия

М.П.

Выписка из Единого государственного реестра недвижимости об объекте недвижимости

Сведения о частях земельного участка

Земельный участок			
(вид объекта недвижимости)			
Лист № ___ Раздела **4.2**	Всего листов раздела **4.2:** ___	Всего разделов: **0**	Всего листов выписки: **2656**
21.03.2023 № КУВИ-001/2023-67368210			
Кадастровый номер:		**47:23:0000000:79**	

Сведения о характерных точках границы части (частей) земельного участка

Учетный номер части: 541

Система координат: МСК 47 зона 2

Номер точки	Координаты, м		Описание закрепления на местности	Средняя квадратическая погрешность определения координат характерных точек границы части земельного участка, м
	X	Y		
1	2	3	4	5
	370002.99	2203188.33	_____	5
	370074.85	2203181.44	_____	5
	369995.5	2203094.87	_____	5
	370064.87	2203088.93	_____	5
	370002.99	2203188.33	_____	5
	369117.39	2203213.48	_____	5
	370145.52	2203242.03	_____	5
	368329.48	2203189.08	_____	5
	368404.5	2202941.4	_____	5
	368365.61	2202929.21	_____	5
	368394.76	2202928.5	_____	5
	368258.16	2202853.76	_____	5
	367879.54	2202532.68	_____	5
	368260.47	2202749.9	_____	5
	368234.85	2202712.09	_____	5
	368018.39	2202595.87	_____	5

полное наименование должности	подпись	инициалы, фамилия

М.П.

Выписка из Единого государственного реестра недвижимости об объекте недвижимости

Сведения о частях земельного участка

Земельный участок			
(вид объекта недвижимости)			
Лист № ___ Раздела **4.2**	Всего листов раздела **4.2:** ___	Всего разделов: **0**	Всего листов выписки: **2656**
21.03.2023 № КУВИ-001/2023-67368210			
Кадастровый номер:		**47:23:0000000:79**	

Номер точки	Координаты, м		Описание закрепления на местности	Средняя квадратическая погрешность определения координат характерных точек границы части земельного участка, м
	X	Y		
1	2	3	4	5
	368003.88	2202581.34	_____	5
	368015.03	2202658.59	_____	5
	367833.89	2202501.93	_____	5
	367870.22	2202441.65	_____	5
	367940.19	2202376.39	_____	5
	368193.83	2202230.13	_____	5
	368029.23	2202324.53	_____	5
	367861.31	2202146.02	_____	5
	367640.03	2201787.93	_____	5
	367485.99	2201550.8	_____	5
	367220.54	2201558.96	_____	5
	366776.13	2201630.3	_____	5
	366747.57	2201632.54	_____	5
	366193.8	2201666.56	_____	5
	366167.93	2201667.6	_____	5
	366164.03	2200719.66	_____	5
	366303.2	2200459.16	_____	5

полное наименование должности	подпись	инициалы, фамилия

М.П.

Выписка из Единого государственного реестра недвижимости об объекте недвижимости 1670

Сведения о частях земельного участка

Земельный участок			
(вид объекта недвижимости)			
Лист № ___ Раздела **4.2**	Всего листов раздела **4.2:** ___	Всего разделов: **0**	Всего листов выписки: **2656**
21.03.2023 № КУВИ-001/2023-67368210			
Кадастровый номер:		**47:23:0000000:79**	

Номер точки	Координаты, м		Описание закрепления на местности	Средняя квадратическая погрешность определения координат характерных точек границы части земельного участка, м
	X	Y		
1	2	3	4	5
	366166.56	2200501.17	_____	5
	366371.93	2200430.92	_____	5
	366422.14	2200410.85	_____	5
	366446.4	2200400.31	_____	5
	366507.43	2200375.22	_____	5
	366587.36	2200342.35	_____	5
	366608.27	2200333.74	_____	5
	366692.69	2200298.13	_____	5
	366752.29	2200461.22	_____	5
	366744.95	2200280.33	_____	5
	367280.23	2200642.87	_____	5
	367033.73	2200664.74	_____	5
	366840.51	2200543.57	_____	5
	366739.59	2200451.31	_____	5
	366845.42	2200674.79	_____	5
	367281.07	2200649.6	_____	5
	367312.66	2200743.25	_____	5

полное наименование должности	подпись	инициалы, фамилия

М.П.

Выписка из Единого государственного реестра недвижимости об объекте недвижимости

Сведения о частях земельного участка

Земельный участок			
(вид объекта недвижимости)			
Лист № ___ Раздела **4.2**	Всего листов раздела **4.2:** ___	Всего разделов: **0**	Всего листов выписки: **2656**
21.03.2023 № КУВИ-001/2023-67368210			
Кадастровый номер:		**47:23:0000000:79**	

Номер точки	Координаты, м		Описание закрепления на местности	Средняя квадратическая погрешность определения координат характерных точек границы части земельного участка, м
	X	Y		
1	2	3	4	5
	367285.48	2200674.54	_____	5
	367327.94	2200788.33	_____	5
	367352.55	2200823.98	_____	5
	367374.98	2200851.99	_____	5
	367392.55	2200891.16	_____	5
	367392.8	2200931.91	_____	5
	367352.16	2200998.19	_____	5
	367365.9	2200982.06	_____	5
	367341.51	2201027.32	_____	5
	367336.35	2201070.08	_____	5
	367341.74	2201102.74	_____	5
	367365.83	2201151.54	_____	5
	367415.71	2201215.16	_____	5
	367444.5	2201266.68	_____	5
	367472.05	2201355.67	_____	5
	367479.03	2201413.29	_____	5
	367477.36	2201490.55	_____	5

полное наименование должности	подпись	инициалы, фамилия

М.П.

Выписка из Единого государственного реестра недвижимости об объекте недвижимости

Сведения о частях земельного участка

Земельный участок			
(вид объекта недвижимости)			
Лист № ___ Раздела **4.2**	Всего листов раздела **4.2:** ___	Всего разделов: **0**	Всего листов выписки: **2656**
21.03.2023 № КУВИ-001/2023-67368210			
Кадастровый номер:		**47:23:0000000:79**	

Номер точки	Координаты, м		Описание закрепления на местности	Средняя квадратическая погрешность определения координат характерных точек границы части земельного участка, м
	X	Y		
1	2	3	4	5
	367486.85	2201549.41	_____	5
	367961.01	2201538.49	_____	5
	367956.42	2201205.01	_____	5
	368546.53	2201197.16	_____	5
	369126.69	2200243.61	_____	5
	368527.52	2200246.76	_____	5
	369355.1	2200233.54	_____	5
	369444.47	2200225.04	_____	5
	369510.24	2200457.36	_____	5
	369564.55	2200648.28	_____	5
	369570.42	2200670.01	_____	5
	369484.98	2200757.68	_____	5
	369485.82	2200668.15	_____	5
	369578.16	2200754.33	_____	5
	369582.69	2200720.28	_____	5
	369692.69	2200854.4	_____	5
	369749.52	2200928.68	_____	5

полное наименование должности	подпись	инициалы, фамилия

М.П.

Выписка из Единого государственного реестра недвижимости об объекте недвижимости

Сведения о частях земельного участка

Земельный участок			
(вид объекта недвижимости)			
Лист № ___ Раздела **4.2**	Всего листов раздела **4.2:** ___	Всего разделов: **0**	Всего листов выписки: **2656**
21.03.2023 № КУВИ-001/2023-67368210			
Кадастровый номер:		**47:23:0000000:79**	

Номер точки	Координаты, м		Описание закрепления на местности	Средняя квадратическая погрешность определения координат характерных точек границы части земельного участка, м
	X	Y		
1	2	3	4	5
	369727.1	2200928.3	_____	5
	369726.8	2200948.3	_____	5
	369726.47	2200968.32	_____	5
	369776.45	2200969.67	_____	5
	369776.66	2200963.95	_____	5
	370021.28	2201282.93	_____	5
	369997.47	2201273.92	_____	5
	369671.57	2201301.68	_____	5
	369980.54	2201556.14	_____	5
	369907.59	2201668.27	_____	5
	370003.81	2201581.11	_____	5
	369523.55	2201918.55	_____	5
	369776.91	2201768.14	_____	5
	369425.56	2202220.19	_____	5
	369497.81	2202406.44	_____	5
	369479.6	2202507.49	_____	5
	369673.15	2202731.21	_____	5

полное наименование должности	подпись	инициалы, фамилия

М.П.

Выписка из Единого государственного реестра недвижимости об объекте недвижимости

Сведения о частях земельного участка

Земельный участок			
(вид объекта недвижимости)			
Лист № ___ Раздела **4.2**	Всего листов раздела **4.2:** ___	Всего разделов: **0**	Всего листов выписки: **2656**
21.03.2023 № КУВИ-001/2023-67368210			
Кадастровый номер:		**47:23:0000000:79**	

Номер точки	Координаты, м		Описание закрепления на местности	Средняя квадратическая погрешность определения координат характерных точек границы части земельного участка, м
	X	Y		
1	2	3	4	5
	369703.83	2202772.17	_____	5
	369816.41	2202956.2	_____	5
	369762.24	2202866.88	_____	5
	369849.09	2202961.01	_____	5
	369929.73	2202973.3	_____	5
	369978.39	2202982.97	_____	5
	369906.29	2202984.45	_____	5
	369981.75	2203045.97	_____	5
	369983.19	2202984.52	_____	5
	369906.01	2203049.55	_____	5
	370028.06	2203025.11	_____	5
	370090.39	2203104.42	_____	5
	370051.36	2203051.95	_____	5
	370111.64	2203147.48	_____	5
	370145.52	2203242.03	_____	5
	370133.19	2203199.43	_____	5

полное наименование должности	подпись	инициалы, фамилия

М.П.

Выписка из Единого государственного реестра недвижимости об объекте недвижимости

Сведения о частях земельного участка

Земельный участок			
(вид объекта недвижимости)			
Лист № ___ Раздела **4.2**	Всего листов раздела **4.2:** ___	Всего разделов: **0**	Всего листов выписки: **2656**
21.03.2023 № КУВИ-001/2023-67368210			
Кадастровый номер:		**47:23:0000000:79**	

Сведения о характерных точках границы части (частей) земельного участка

Учетный номер части: 542

Система координат:

Номер точки	Координаты, м		Описание закрепления на местности	Средняя квадратическая погрешность определения координат характерных точек границы части земельного участка, м
	X	Y		
1	2	3	4	5
	367179.15	2189373.91	_____	_____
	367180	2189341.41	_____	_____
	367172.09	2189336.69	_____	_____
	367079.56	2189301.29	_____	_____
	367084.43	2189284.92	_____	_____
	367064.73	2189277.03	_____	_____
	367056.86	2189292.56	_____	_____
	366971.23	2189258.73	_____	_____
	366943.79	2189248.42	_____	_____
	366812.06	2189297.4	_____	_____
	366800.82	2189302.7	_____	_____
	366766.25	2189389.23	_____	_____
	366767.29	2189392.23	_____	_____
	366748.83	2189441.08	_____	_____
	366787.51	2189455.6	_____	_____
	366748.36	2189555.87	_____	_____

полное наименование должности	подпись	инициалы, фамилия

М.П.

Выписка из Единого государственного реестра недвижимости об объекте недвижимости

Сведения о частях земельного участка

Земельный участок			
(вид объекта недвижимости)			
Лист № ___ Раздела **4.2**	Всего листов раздела **4.2:** ___	Всего разделов: **0**	Всего листов выписки: **2656**
21.03.2023 № КУВИ-001/2023-67368210			
Кадастровый номер:		**47:23:0000000:79**	

Номер точки	Координаты, м		Описание закрепления на местности	Средняя квадратическая погрешность определения координат характерных точек границы части земельного участка, м
	X	Y		
1	2	3	4	5
	366992.49	2189648.34	_____	_____
	367092.95	2189679.24	_____	_____
	367139.48	2189706.85	_____	_____
	367119.55	2189740.71	_____	_____
	367108.61	2189799.7	_____	_____
	367124.04	2189857.01	_____	_____
	367150.36	2189896.63	_____	_____
	367174.66	2189913.76	_____	_____
	367060.89	2190024.03	_____	_____
	367000.12	2190082.79	_____	_____
	367133.39	2190167.89	_____	_____
	366881.53	2190481.22	_____	_____
	366567.03	2190372.39	_____	_____
	366694.94	2190193.54	_____	_____
	366733.63	2190135.36	_____	_____
	366554.08	2190057.16	_____	_____
	366328.2	2190353.19	_____	_____

полное наименование должности	подпись	инициалы, фамилия

М.П.

Выписка из Единого государственного реестра недвижимости об объекте недвижимости

Сведения о частях земельного участка

Земельный участок			
(вид объекта недвижимости)			
Лист № ___ Раздела **4.2**	Всего листов раздела **4.2:** ___	Всего разделов: **0**	Всего листов выписки: **2656**
21.03.2023 № КУВИ-001/2023-67368210			
Кадастровый номер:		**47:23:0000000:79**	

Номер точки	Координаты, м		Описание закрепления на местности	Средняя квадратическая погрешность определения координат характерных точек границы части земельного участка, м
	X	Y		
1	2	3	4	5
	366288.85	2190373.94	_____	_____
	366288.5	2190647.09	_____	_____
	366283.93	2190793.23	_____	_____
	365400.92	2190248.84	_____	_____
	365421.01	2189692.94	_____	_____
	365426.64	2189450.53	_____	_____
	365426.47	2189415.27	_____	_____
	364665.62	2189172.92	_____	_____
	364042.95	2189859.8	_____	_____
	363990.17	2189529.92	_____	_____
	363985.29	2189506	_____	_____
	363883.25	2189546.38	_____	_____
	363476.97	2189450.34	_____	_____
	363776.16	2189150.24	_____	_____
	363818.52	2189108.22	_____	_____
	363834.79	2188928.94	_____	_____
	364010.06	2188964.87	_____	_____

полное наименование должности	подпись	инициалы, фамилия

М.П.

Выписка из Единого государственного реестра недвижимости об объекте недвижимости

Сведения о частях земельного участка

Земельный участок			
(вид объекта недвижимости)			
Лист № ___ Раздела **4.2**	Всего листов раздела **4.2:** ___	Всего разделов: **0**	Всего листов выписки: **2656**
21.03.2023 № КУВИ-001/2023-67368210			
Кадастровый номер:		**47:23:0000000:79**	

Номер точки	Координаты, м		Описание закрепления на местности	Средняя квадратическая погрешность определения координат характерных точек границы части земельного участка, м
	X	Y		
1	2	3	4	5
	364159.29	2188708.93	_____	_____
	364060.12	2188255.7	_____	_____
	363214.42	2188286.53	_____	_____
	363249.12	2188452.44	_____	_____
	363244.42	2188497.19	_____	_____
	363103.37	2188556.25	_____	_____
	363185.96	2188798.3	_____	_____
	362874.9	2188833.75	_____	_____
	362831.36	2188737.98	_____	_____
	362838.58	2188439.29	_____	_____
	362747.17	2188405.89	_____	_____
	362786.49	2188304.67	_____	_____
	362575.04	2188305.79	_____	_____
	362200.31	2188617.48	_____	_____
	362111.37	2189066.76	_____	_____
	361986.53	2189671.55	_____	_____
	362377.62	2189587.89	_____	_____

полное наименование должности	подпись	инициалы, фамилия

М.П.

Выписка из Единого государственного реестра недвижимости об объекте недвижимости

Сведения о частях земельного участка

Земельный участок			
(вид объекта недвижимости)			
Лист № ___ Раздела **4.2**	Всего листов раздела **4.2:** ___	Всего разделов: **0**	Всего листов выписки: **2656**
21.03.2023 № КУВИ-001/2023-67368210			
Кадастровый номер:		**47:23:0000000:79**	

Номер точки	Координаты, м		Описание закрепления на местности	Средняя квадратическая погрешность определения координат характерных точек границы части земельного участка, м
	X	Y		
1	2	3	4	5
	362488.13	2189581.96	_____	_____
	362579.29	2189555.9	_____	_____
	362628.16	2189841.14	_____	_____
	363353.14	2189952.05	_____	_____
	363256.83	2190161.82	_____	_____
	363367.76	2190285.99	_____	_____
	363362.82	2190511.41	_____	_____
	363116.61	2190603.99	_____	_____
	363066.23	2190598.91	_____	_____
	362858.74	2190701.36	_____	_____
	362914.61	2190843.09	_____	_____
	363039.48	2190811.79	_____	_____
	363381.21	2190917.89	_____	_____
	363430.04	2190904.71	_____	_____
	364461.92	2190607.07	_____	_____
	364972.46	2190598.47	_____	_____
	365432.26	2191114.55	_____	_____

полное наименование должности	подпись	инициалы, фамилия

М.П.

Выписка из Единого государственного реестра недвижимости об объекте недвижимости 1680

Сведения о частях земельного участка

Земельный участок			
(вид объекта недвижимости)			
Лист № ___ Раздела **4.2**	Всего листов раздела **4.2:** ___	Всего разделов: **0**	Всего листов выписки: **2656**
21.03.2023 № КУВИ-001/2023-67368210			
Кадастровый номер:		**47:23:0000000:79**	

Номер точки	Координаты, м		Описание закрепления на местности	Средняя квадратическая погрешность определения координат характерных точек границы части земельного участка, м
	X	Y		
1	2	3	4	5
	365461.45	2191294.96	_____	_____
	365732.18	2191243.23	_____	_____
	365855.77	2192072.14	_____	_____
	365789.21	2192239.72	_____	_____
	365691.03	2192229.15	_____	_____
	365348.21	2192318.45	_____	_____
	365302.12	2192599.71	_____	_____
	365198.09	2192588.08	_____	_____
	365172.94	2192585.23	_____	_____
	364594	2192519.61	_____	_____
	364335.3	2192489.95	_____	_____
	364006.66	2192451.98	_____	_____
	363703.94	2192416.94	_____	_____
	363225.68	2192361.52	_____	_____
	362938.76	2192328.21	_____	_____
	362344.16	2192259.7	_____	_____
	362130.09	2192235.66	_____	_____

полное наименование должности	подпись	инициалы, фамилия

М.П.

Выписка из Единого государственного реестра недвижимости об объекте недвижимости

Сведения о частях земельного участка

Земельный участок			
(вид объекта недвижимости)			
Лист № ___ Раздела **4.2**	Всего листов раздела **4.2:** ___	Всего разделов: **0**	Всего листов выписки: **2656**
21.03.2023 № КУВИ-001/2023-67368210			
Кадастровый номер:		**47:23:0000000:79**	

Номер точки	Координаты, м		Описание закрепления на местности	Средняя квадратическая погрешность определения координат характерных точек границы части земельного участка, м
	X	Y		
1	2	3	4	5
	362066.2	2192226.23	_____	_____
	362099.23	2192103.44	_____	_____
	361950.91	2192095.23	_____	_____
	362029.18	2191901.38	_____	_____
	362063.06	2191670.53	_____	_____
	362102.26	2191421.21	_____	_____
	362051.52	2191400.92	_____	_____
	361888.7	2191672.58	_____	_____
	361781.43	2191689.46	_____	_____
	361738.72	2191651.42	_____	_____
	361691.95	2191611.25	_____	_____
	361658.05	2191375.01	_____	_____
	361656.43	2191363.43	_____	_____
	361602.36	2191344.86	_____	_____
	361577.87	2191449.82	_____	_____
	361514.02	2191538.6	_____	_____
	360945.57	2191331.49	_____	_____

полное наименование должности	подпись	инициалы, фамилия

М.П.

Выписка из Единого государственного реестра недвижимости об объекте недвижимости

Сведения о частях земельного участка

Земельный участок			
(вид объекта недвижимости)			
Лист № ___ Раздела **4.2**	Всего листов раздела **4.2:** ___	Всего разделов: **0**	Всего листов выписки: **2656**
21.03.2023 № КУВИ-001/2023-67368210			
Кадастровый номер:		**47:23:0000000:79**	

Номер точки	Координаты, м		Описание закрепления на местности	Средняя квадратическая погрешность определения координат характерных точек границы части земельного участка, м
	X	Y		
1	2	3	4	5
	360886.86	2191309.47	_____	_____
	360509.87	2191165.28	_____	_____
	360458.04	2190800.59	_____	_____
	360313.34	2190838.5	_____	_____
	360292.76	2190829.88	_____	_____
	360283.28	2190820.02	_____	_____
	360277.01	2190816.55	_____	_____
	360258.7	2190810.05	_____	_____
	360253.96	2190807.6	_____	_____
	360252.58	2190804.67	_____	_____
	360252.53	2190791.13	_____	_____
	360249.83	2190778.46	_____	_____
	360242.53	2190765.68	_____	_____
	360231.79	2190757.06	_____	_____
	360218.06	2190750.02	_____	_____
	360201.96	2190743.25	_____	_____
	360167.26	2190705.89	_____	_____

полное наименование должности	подпись	инициалы, фамилия

М.П.

Выписка из Единого государственного реестра недвижимости об объекте недвижимости

Сведения о частях земельного участка

Земельный участок			
(вид объекта недвижимости)			
Лист № ___ Раздела **4.2**	Всего листов раздела **4.2:** ___	Всего разделов: **0**	Всего листов выписки: **2656**
21.03.2023 № КУВИ-001/2023-67368210			
Кадастровый номер:		**47:23:0000000:79**	

Номер точки	Координаты, м		Описание закрепления на местности	Средняя квадратическая погрешность определения координат характерных точек границы части земельного участка, м
	X	Y		
1	2	3	4	5
	360128.33	2190694.04	_____	_____
	360102.78	2190656.95	_____	_____
	360053.67	2190640.62	_____	_____
	360041.55	2190633.02	_____	_____
	360035.16	2190619.66	_____	_____
	360041.73	2190570.28	_____	_____
	360027.43	2190538.86	_____	_____
	359995.5	2190521.53	_____	_____
	359961.06	2190515.21	_____	_____
	359939.8	2190497.72	_____	_____
	359924.21	2190473.42	_____	_____
	359918.16	2190425.82	_____	_____
	359902.35	2190405.68	_____	_____
	359865.62	2190380.63	_____	_____
	359837.23	2190334.68	_____	_____
	359753.56	2190308.22	_____	_____
	359736.67	2190287.28	_____	_____

полное наименование должности	подпись	инициалы, фамилия

М.П.

Выписка из Единого государственного реестра недвижимости об объекте недвижимости

Сведения о частях земельного участка

Земельный участок			
(вид объекта недвижимости)			
Лист № ___ Раздела **4.2**	Всего листов раздела **4.2:** ___	Всего разделов: **0**	Всего листов выписки: **2656**
21.03.2023 № КУВИ-001/2023-67368210			
Кадастровый номер:		**47:23:0000000:79**	

Номер точки	Координаты, м		Описание закрепления на местности	Средняя квадратическая погрешность определения координат характерных точек границы части земельного участка, м
	X	Y		
1	2	3	4	5
	359738.77	2190253.81	_____	_____
	359774.79	2190210.43	_____	_____
	359790.78	2190206.06	_____	_____
	359796.64	2190183.42	_____	_____
	359756.4	2190144.08	_____	_____
	359737.74	2190118.47	_____	_____
	359717.64	2190112.47	_____	_____
	359698.15	2190114.61	_____	_____
	359675.36	2190147.04	_____	_____
	359636.07	2190147.33	_____	_____
	359605.62	2190129.71	_____	_____
	359587.15	2190103.36	_____	_____
	359569.35	2190043.18	_____	_____
	359553.43	2190033.39	_____	_____
	359525.02	2190029.43	_____	_____
	359510.26	2190016.99	_____	_____
	359500.55	2189994.17	_____	_____

полное наименование должности	подпись	инициалы, фамилия

М.П.

Выписка из Единого государственного реестра недвижимости об объекте недвижимости

Сведения о частях земельного участка

Земельный участок			
(вид объекта недвижимости)			
Лист № ___ Раздела **4.2**	Всего листов раздела **4.2:** ___	Всего разделов: **0**	Всего листов выписки: **2656**
21.03.2023 № КУВИ-001/2023-67368210			
Кадастровый номер:		**47:23:0000000:79**	

Номер точки	Координаты, м		Описание закрепления на местности	Средняя квадратическая погрешность определения координат характерных точек границы части земельного участка, м
	X	Y		
1	2	3	4	5
	359467.34	2189971.35	_____	_____
	359448.21	2189940.61	_____	_____
	359452.57	2189870.11	_____	_____
	359441.38	2189836.89	_____	_____
	359407.35	2189804.09	_____	_____
	359367.11	2189799.1	_____	_____
	359338.03	2189811.39	_____	_____
	359312.23	2189804.52	_____	_____
	359300.54	2189786.49	_____	_____
	359293.6	2189750.77	_____	_____
	359278.34	2189732.55	_____	_____
	359232.14	2189705.8	_____	_____
	359220.98	2189674.58	_____	_____
	359221.9	2189654.19	_____	_____
	359260.16	2189623.83	_____	_____
	359263.93	2189609	_____	_____
	359260.14	2189584.07	_____	_____

полное наименование должности	подпись	инициалы, фамилия

М.П.

Выписка из Единого государственного реестра недвижимости об объекте недвижимости

Сведения о частях земельного участка

Земельный участок			
(вид объекта недвижимости)			
Лист № ___ Раздела **4.2**	Всего листов раздела **4.2:** ___	Всего разделов: **0**	Всего листов выписки: **2656**
21.03.2023 № КУВИ-001/2023-67368210			
Кадастровый номер:		**47:23:0000000:79**	

Номер точки	Координаты, м		Описание закрепления на местности	Средняя квадратическая погрешность определения координат характерных точек границы части земельного участка, м
	X	Y		
1	2	3	4	5
	359229.68	2189551.25	_____	_____
	359230.65	2189529.94	_____	_____
	359235.21	2189507.38	_____	_____
	359211.23	2189465.25	_____	_____
	359188.52	2189448.99	_____	_____
	359182.51	2189434	_____	_____
	359184.65	2189419.69	_____	_____
	359204.21	2189399.07	_____	_____
	359205.64	2189378.44	_____	_____
	359177.63	2189305.09	_____	_____
	359150.86	2189268.79	_____	_____
	359143.94	2189229.66	_____	_____
	359144.66	2189160.5	_____	_____
	359097.89	2189107.02	_____	_____
	359040.34	2189064.14	_____	_____
	359019.71	2189042.2	_____	_____
	359006.68	2189013.19	_____	_____

полное наименование должности	подпись	инициалы, фамилия

М.П.

Выписка из Единого государственного реестра недвижимости об объекте недвижимости

Сведения о частях земельного участка

Земельный участок			
(вид объекта недвижимости)			
Лист № ___ Раздела **4.2**	Всего листов раздела **4.2:** ___	Всего разделов: **0**	Всего листов выписки: **2656**
21.03.2023 № КУВИ-001/2023-67368210			
Кадастровый номер:		**47:23:0000000:79**	

Номер точки	Координаты, м		Описание закрепления на местности	Средняя квадратическая погрешность определения координат характерных точек границы части земельного участка, м
	X	Y		
1	2	3	4	5
	359016.95	2188925.85	_____	_____
	358997.17	2188850.7	_____	_____
	358935.44	2188783.6	_____	_____
	358874.9	2188731.53	_____	_____
	358852.32	2188690.64	_____	_____
	358844.16	2188620.94	_____	_____
	358821.02	2188586.32	_____	_____
	358783.71	2188560.13	_____	_____
	358714.25	2188535.98	_____	_____
	358704.57	2188533.48	_____	_____
	358644.43	2188488.01	_____	_____
	358619.82	2188436.48	_____	_____
	358557.16	2188394.65	_____	_____
	358545.76	2188366.71	_____	_____
	358550.68	2188331.36	_____	_____
	358564.42	2188301.45	_____	_____
	358585.71	2188275.79	_____	_____

полное наименование должности	подпись	инициалы, фамилия

М.П.

Выписка из Единого государственного реестра недвижимости об объекте недвижимости

Сведения о частях земельного участка

Земельный участок			
(вид объекта недвижимости)			
Лист № ___ Раздела **4.2**	Всего листов раздела **4.2:** ___	Всего разделов: **0**	Всего листов выписки: **2656**
21.03.2023 № КУВИ-001/2023-67368210			
Кадастровый номер:		**47:23:0000000:79**	

Номер точки	Координаты, м		Описание закрепления на местности	Средняя квадратическая погрешность определения координат характерных точек границы части земельного участка, м
	X	Y		
1	2	3	4	5
	358585.32	2188207.52	_____	_____
	358606.27	2188168.5	_____	_____
	358606.28	2188141.88	_____	_____
	358586.91	2188113.3	_____	_____
	358540.9	2188079.3	_____	_____
	358542.04	2188037.57	_____	_____
	358518.18	2188015.03	_____	_____
	358488.6	2188013.04	_____	_____
	358438.68	2188025.31	_____	_____
	358421.36	2188015.67	_____	_____
	358379.56	2187949.1	_____	_____
	358336.62	2187930.49	_____	_____
	358321.3	2187895.67	_____	_____
	358277.06	2187871.37	_____	_____
	358269.84	2187841.8	_____	_____
	358273.77	2187810.48	_____	_____
	358290.42	2187784.87	_____	_____

полное наименование должности	подпись	инициалы, фамилия

М.П.

Выписка из Единого государственного реестра недвижимости об объекте недвижимости

Сведения о частях земельного участка

Земельный участок			
(вид объекта недвижимости)			
Лист № ___ Раздела **4.2**	Всего листов раздела **4.2:** ___	Всего разделов: **0**	Всего листов выписки: **2656**
21.03.2023 № КУВИ-001/2023-67368210			
Кадастровый номер:		**47:23:0000000:79**	

Номер точки	Координаты, м		Описание закрепления на местности	Средняя квадратическая погрешность определения координат характерных точек границы части земельного участка, м
	X	Y		
1	2	3	4	5
	358337.29	2187739.31	_____	_____
	358301.46	2187621.12	_____	_____
	358045.35	2186776.43	_____	_____
	357993.2	2186626.04	_____	_____
	357970.82	2186553.99	_____	_____
	357891.18	2186478.08	_____	_____
	357625.15	2186224.11	_____	_____
	357514.03	2185574.38	_____	_____
	357342.54	2184532.79	_____	_____
	357153.7	2183444.31	_____	_____
	356972.12	2182398.89	_____	_____
	356740.2	2181065.48	_____	_____
	356512.1	2179679.55	_____	_____
	356395.11	2179012.58	_____	_____
	357141.28	2178603.96	_____	_____
	357262.22	2178549.74	_____	_____
	357262.42	2178549.62	_____	_____

полное наименование должности	подпись	инициалы, фамилия

М.П.

Выписка из Единого государственного реестра недвижимости об объекте недвижимости

Сведения о частях земельного участка

Земельный участок			
(вид объекта недвижимости)			
Лист № ___ Раздела **4.2**	Всего листов раздела **4.2:** ___	Всего разделов: **0**	Всего листов выписки: **2656**
21.03.2023 № КУВИ-001/2023-67368210			
Кадастровый номер:		**47:23:0000000:79**	

Номер точки	Координаты, м		Описание закрепления на местности	Средняя квадратическая погрешность определения координат характерных точек границы части земельного участка, м
	X	Y		
1	2	3	4	5
	357786.5	2178294.22	_____	_____
	359363.05	2177539.28	_____	_____
	360169.84	2177145.39	_____	_____
	360809.01	2176828.75	_____	_____
	360829.51	2176827.86	_____	_____
	361000.83	2176820.98	_____	_____
	361469.25	2176984.94	_____	_____
	361916.3	2176993.53	_____	_____
	362425.13	2176973.52	_____	_____
	363503.61	2176932.99	_____	_____
	364567.35	2176897.31	_____	_____
	365936.37	2176861.87	_____	_____
	366257.06	2177319.24	_____	_____
	366527.97	2177699.47	_____	_____
	366963.22	2177902.44	_____	_____
	367313.87	2178822.95	_____	_____
	368330.17	2179172.81	_____	_____

полное наименование должности	подпись	инициалы, фамилия

М.П.

Выписка из Единого государственного реестра недвижимости об объекте недвижимости

Сведения о частях земельного участка

Земельный участок			
(вид объекта недвижимости)			
Лист № ___ Раздела **4.2**	Всего листов раздела **4.2:** ___	Всего разделов: **0**	Всего листов выписки: **2656**
21.03.2023 № КУВИ-001/2023-67368210			
Кадастровый номер:		**47:23:0000000:79**	

Номер точки	Координаты, м		Описание закрепления на местности	Средняя квадратическая погрешность определения координат характерных точек границы части земельного участка, м
	X	Y		
1	2	3	4	5
	368366.39	2179266.16	_____	_____
	368380.42	2179305.33	_____	_____
	368423.19	2179414.16	_____	_____
	368440.05	2179457.76	_____	_____
	368572.77	2179463.14	_____	_____
	368676.69	2179470.48	_____	_____
	368895.62	2179479.94	_____	_____
	368958.52	2179594.76	_____	_____
	368669.05	2179589.95	_____	_____
	368658.48	2179923.08	_____	_____
	368655.54	2180120.62	_____	_____
	368652.75	2180177.95	_____	_____
	368780.91	2180272.02	_____	_____
	369006.39	2180438.28	_____	_____
	368980.07	2180442.06	_____	_____
	369092.73	2181236.8	_____	_____
	369144.13	2181459.22	_____	_____

полное наименование должности	подпись	инициалы, фамилия

М.П.

Выписка из Единого государственного реестра недвижимости об объекте недвижимости

Сведения о частях земельного участка

Земельный участок			
(вид объекта недвижимости)			
Лист № ___ Раздела **4.2**	Всего листов раздела **4.2:** ___	Всего разделов: **0**	Всего листов выписки: **2656**
21.03.2023 № КУВИ-001/2023-67368210			
Кадастровый номер:		**47:23:0000000:79**	

Номер точки	Координаты, м		Описание закрепления на местности	Средняя квадратическая погрешность определения координат характерных точек границы части земельного участка, м
	X	Y		
1	2	3	4	5
	369357.03	2182287.33	_____	_____
	369299.07	2182428.87	_____	_____
	369231.01	2182518.33	_____	_____
	369189.26	2182573.27	_____	_____
	369217.34	2182803.1	_____	_____
	369228.04	2182818.82	_____	_____
	369302.07	2182904.14	_____	_____
	369359.64	2183033.24	_____	_____
	369373.59	2183064.95	_____	_____
	369377.21	2183090.44	_____	_____
	369372.24	2183131.3	_____	_____
	369362.53	2183213.37	_____	_____
	369364.74	2183233.97	_____	_____
	369362.55	2183253.38	_____	_____
	369357.15	2183283.17	_____	_____
	369346.36	2183327.66	_____	_____
	369318.05	2183406.37	_____	_____

полное наименование должности	подпись	инициалы, фамилия

М.П.

Выписка из Единого государственного реестра недвижимости об объекте недвижимости

Сведения о частях земельного участка

Земельный участок			
(вид объекта недвижимости)			
Лист № ___ Раздела **4.2**	Всего листов раздела **4.2:** ___	Всего разделов: **0**	Всего листов выписки: **2656**
21.03.2023 № КУВИ-001/2023-67368210			
Кадастровый номер:		**47:23:0000000:79**	

Номер точки	Координаты, м		Описание закрепления на местности	Средняя квадратическая погрешность определения координат характерных точек границы части земельного участка, м
	X	Y		
1	2	3	4	5
	369285.08	2183449.95	_____	_____
	369261.73	2183473.99	_____	_____
	369234.54	2183509.37	_____	_____
	369221.07	2183549.8	_____	_____
	369213.61	2183580.85	_____	_____
	369211.2	2183599.63	_____	_____
	369209.76	2183620.56	_____	_____
	369209.77	2183647.76	_____	_____
	369212.7	2183672.6	_____	_____
	369248.19	2183749.36	_____	_____
	369254.37	2183771.81	_____	_____
	369262.51	2183790.05	_____	_____
	369260.57	2183836.94	_____	_____
	369242.33	2183858.28	_____	_____
	369230.82	2183871.88	_____	_____
	369149	2183980.65	_____	_____
	369070.61	2184080.38	_____	_____

полное наименование должности	подпись	инициалы, фамилия

М.П.

Выписка из Единого государственного реестра недвижимости об объекте недвижимости

Сведения о частях земельного участка

Земельный участок			
(вид объекта недвижимости)			
Лист № ___ Раздела **4.2**	Всего листов раздела **4.2:** ___	Всего разделов: **0**	Всего листов выписки: **2656**
21.03.2023 № КУВИ-001/2023-67368210			
Кадастровый номер:		**47:23:0000000:79**	

Номер точки	Координаты, м		Описание закрепления на местности	Средняя квадратическая погрешность определения координат характерных точек границы части земельного участка, м
	X	Y		
1	2	3	4	5
	369030.56	2184127.32	_____	_____
	368996.91	2184175.7	_____	_____
	368990.02	2184208.64	_____	_____
	368979.95	2184254.08	_____	_____
	368983.15	2184300.03	_____	_____
	368992.97	2184380.62	_____	_____
	368983.03	2184440.57	_____	_____
	368986.85	2184498.41	_____	_____
	369000.58	2184538.6	_____	_____
	369004.63	2184559.82	_____	_____
	369003.67	2184594.08	_____	_____
	369034	2184656.45	_____	_____
	369059.7	2184681.44	_____	_____
	369136.39	2184763.21	_____	_____
	369097.31	2184751.64	_____	_____
	368814.27	2184465.46	_____	_____
	368625	2184315.59	_____	_____

полное наименование должности	подпись	инициалы, фамилия

М.П.

Выписка из Единого государственного реестра недвижимости об объекте недвижимости

Сведения о частях земельного участка

Земельный участок			
(вид объекта недвижимости)			
Лист № ___ Раздела **4.2**	Всего листов раздела **4.2:** ___	Всего разделов: **0**	Всего листов выписки: **2656**
21.03.2023 № КУВИ-001/2023-67368210			
Кадастровый номер:		**47:23:0000000:79**	

Номер точки	Координаты, м		Описание закрепления на местности	Средняя квадратическая погрешность определения координат характерных точек границы части земельного участка, м
	X	Y		
1	2	3	4	5
	368668.96	2184123.78	_____	_____
	368690.59	2184109.41	_____	_____
	368715.95	2184104.17	_____	_____
	368731.17	2184111.1	_____	_____
	368739.1	2184123.76	_____	_____
	368748.74	2184203.55	_____	_____
	368757.68	2184213.02	_____	_____
	368772.39	2184219.27	_____	_____
	368789.8	2184207.77	_____	_____
	368823.79	2184015.17	_____	_____
	368861.31	2183949.09	_____	_____
	368892.04	2183910.17	_____	_____
	368933.8	2183881.54	_____	_____
	368968.37	2183867.43	_____	_____
	368979.33	2183856.08	_____	_____
	368978.14	2183844.04	_____	_____
	368956.67	2183805.33	_____	_____

полное наименование должности	подпись	инициалы, фамилия

М.П.

Выписка из Единого государственного реестра недвижимости об объекте недвижимости

Сведения о частях земельного участка

Земельный участок			
(вид объекта недвижимости)			
Лист № ___ Раздела **4.2**	Всего листов раздела **4.2:** ___	Всего разделов: **0**	Всего листов выписки: **2656**
21.03.2023 № КУВИ-001/2023-67368210			
Кадастровый номер:		**47:23:0000000:79**	

Номер точки	Координаты, м		Описание закрепления на местности	Средняя квадратическая погрешность определения координат характерных точек границы части земельного участка, м
	X	Y		
1	2	3	4	5
	368939.81	2183784.97	_____	_____
	368920.88	2183787.26	_____	_____
	368865.92	2183853.06	_____	_____
	368821.05	2183920.31	_____	_____
	368781.99	2183991.2	_____	_____
	368748	2184012.41	_____	_____
	368692.31	2184008.54	_____	_____
	368635.9	2183973.51	_____	_____
	368577.93	2183948.05	_____	_____
	368495.55	2183930.38	_____	_____
	368384.3	2183916.05	_____	_____
	368358.71	2183902.52	_____	_____
	368217.43	2183801.39	_____	_____
	368229.73	2183689.45	_____	_____
	368039.01	2183542.53	_____	_____
	367783.74	2183345.5	_____	_____
	367486.39	2183308.05	_____	_____

полное наименование должности	подпись	инициалы, фамилия

М.П.

Выписка из Единого государственного реестра недвижимости об объекте недвижимости

Сведения о частях земельного участка

Земельный участок			
(вид объекта недвижимости)			
Лист № ___ Раздела **4.2**	Всего листов раздела **4.2:** ___	Всего разделов: **0**	Всего листов выписки: **2656**
21.03.2023 № КУВИ-001/2023-67368210			
Кадастровый номер:		**47:23:0000000:79**	

Номер точки	Координаты, м		Описание закрепления на местности	Средняя квадратическая погрешность определения координат характерных точек границы части земельного участка, м
	X	Y		
1	2	3	4	5
	367382.99	2183184.94	_____	_____
	367319.35	2183103.79	_____	_____
	367191.67	2182875.76	_____	_____
	367002.47	2182527.25	_____	_____
	366798.34	2182237.9	_____	_____
	366483.4	2182188.42	_____	_____
	366319.26	2181937.27	_____	_____
	366309.49	2181890.9	_____	_____
	366287.71	2181844.49	_____	_____
	366226.05	2181780.58	_____	_____
	366203.24	2181763.21	_____	_____
	366184.45	2181679.58	_____	_____
	366249.51	2181618.32	_____	_____
	366176	2181555.52	_____	_____
	366091.34	2181499.3	_____	_____
	365896.18	2181372.74	_____	_____
	365865.86	2181387.53	_____	_____

полное наименование должности	подпись	инициалы, фамилия

М.П.

Выписка из Единого государственного реестра недвижимости об объекте недвижимости

Сведения о частях земельного участка

Земельный участок			
(вид объекта недвижимости)			
Лист № ___ Раздела **4.2**	Всего листов раздела **4.2:** ___	Всего разделов: **0**	Всего листов выписки: **2656**
21.03.2023 № КУВИ-001/2023-67368210			
Кадастровый номер:		**47:23:0000000:79**	

Номер точки	Координаты, м		Описание закрепления на местности	Средняя квадратическая погрешность определения координат характерных точек границы части земельного участка, м
	X	Y		
1	2	3	4	5
	365480.56	2181620.26	_____	_____
	365420.67	2181665.05	_____	_____
	365402.8	2181689.81	_____	_____
	365392.49	2181757.11	_____	_____
	365380.61	2181834.67	_____	_____
	365389.32	2181956.41	_____	_____
	365396.59	2182058.02	_____	_____
	364414.32	2182245.69	_____	_____
	364915.87	2185380.67	_____	_____
	366134.18	2185210.95	_____	_____
	365992.22	2184208.77	_____	_____
	366886.64	2184019.19	_____	_____
	366898.34	2184072.91	_____	_____
	367140.34	2184093.84	_____	_____
	367232.47	2184299.38	_____	_____
	367208.94	2184348.48	_____	_____
	367340.78	2184603.3	_____	_____

полное наименование должности	подпись	инициалы, фамилия

М.П.

Выписка из Единого государственного реестра недвижимости об объекте недвижимости

Сведения о частях земельного участка

Земельный участок			
(вид объекта недвижимости)			
Лист № ___ Раздела **4.2**	Всего листов раздела **4.2:** ___	Всего разделов: **0**	Всего листов выписки: **2656**
21.03.2023 № КУВИ-001/2023-67368210			
Кадастровый номер:		**47:23:0000000:79**	

Номер точки	Координаты, м		Описание закрепления на местности	Средняя квадратическая погрешность определения координат характерных точек границы части земельного участка, м
	X	Y		
1	2	3	4	5
	367269.54	2184657.36	_____	_____
	367513.87	2184864.09	_____	_____
	367565.25	2184935.93	_____	_____
	367571.57	2184950.04	_____	_____
	367583.4	2184983.61	_____	_____
	367584.03	2184998.35	_____	_____
	367580.55	2185018.89	_____	_____
	367560.52	2185055.52	_____	_____
	367537.08	2185111.25	_____	_____
	367526.31	2185177.14	_____	_____
	367540.74	2185324.02	_____	_____
	367558.96	2185373.58	_____	_____
	367595.64	2185480.13	_____	_____
	367611.48	2185510.57	_____	_____
	367632.52	2185550.7	_____	_____
	367677.78	2185590.22	_____	_____
	367820.92	2185696.83	_____	_____

полное наименование должности	подпись	инициалы, фамилия

М.П.

Выписка из Единого государственного реестра недвижимости об объекте недвижимости 1700

Сведения о частях земельного участка

Земельный участок			
(вид объекта недвижимости)			
Лист № ___ Раздела **4.2**	Всего листов раздела **4.2:** ___	Всего разделов: **0**	Всего листов выписки: **2656**
21.03.2023 № КУВИ-001/2023-67368210			
Кадастровый номер:		**47:23:0000000:79**	

Номер точки	Координаты, м		Описание закрепления на местности	Средняя квадратическая погрешность определения координат характерных точек границы части земельного участка, м
	X	Y		
1	2	3	4	5
	367896.23	2185774.26	_____	_____
	367951.77	2185845.3	_____	_____
	367996.22	2185902.18	_____	_____
	368035.07	2185950.72	_____	_____
	368047.58	2185996.75	_____	_____
	368035.68	2186105.79	_____	_____
	368018.69	2186179.04	_____	_____
	367613.65	2186332.27	_____	_____
	367868.42	2186429.16	_____	_____
	367879.63	2186726.96	_____	_____
	367816.9	2186773.67	_____	_____
	367745.48	2186695	_____	_____
	367715.19	2186651.96	_____	_____
	367681.72	2186605.74	_____	_____
	367632.31	2186570.69	_____	_____
	367546.23	2186538.8	_____	_____
	367488.85	2186535.62	_____	_____

полное наименование должности	подпись	инициалы, фамилия

М.П.

Выписка из Единого государственного реестра недвижимости об объекте недвижимости 1701

Сведения о частях земельного участка

Земельный участок			
(вид объекта недвижимости)			
Лист № ___ Раздела **4.2**	Всего листов раздела **4.2:** ___	Всего разделов: **0**	Всего листов выписки: **2656**
21.03.2023 № КУВИ-001/2023-67368210			
Кадастровый номер:		**47:23:0000000:79**	

Номер точки	Координаты, м		Описание закрепления на местности	Средняя квадратическая погрешность определения координат характерных точек границы части земельного участка, м
	X	Y		
1	2	3	4	5
	367445.83	2186553.15	_____	_____
	367428.3	2186573.86	_____	_____
	367417.14	2186596.17	_____	_____
	367413.96	2186618.49	_____	_____
	367425.11	2186634.43	_____	_____
	367452.22	2186647.18	_____	_____
	367480.88	2186658.34	_____	_____
	367523.92	2186698.16	_____	_____
	367562.17	2186742.82	_____	_____
	367587.67	2186798.59	_____	_____
	367603.61	2186849.6	_____	_____
	367609.9	2186869.88	_____	_____
	367632.07	2186923.32	_____	_____
	367646.63	2186943.63	_____	_____
	367662.6	2186956.38	_____	_____
	367696.02	2186954.86	_____	_____
	367735.94	2187187	_____	_____

полное наименование должности	подпись	инициалы, фамилия

М.П.

Выписка из Единого государственного реестра недвижимости об объекте недвижимости 1702

Сведения о частях земельного участка

Земельный участок			
(вид объекта недвижимости)			
Лист № ___ Раздела **4.2**	Всего листов раздела **4.2:** ___	Всего разделов: **0**	Всего листов выписки: **2656**
21.03.2023 № КУВИ-001/2023-67368210			
Кадастровый номер:		**47:23:0000000:79**	

Номер точки	Координаты, м		Описание закрепления на местности	Средняя квадратическая погрешность определения координат характерных точек границы части земельного участка, м
	X	Y		
1	2	3	4	5
	367740.02	2187206.76	_____	_____
	367724.23	2187204.02	_____	_____
	367712.58	2187210.89	_____	_____
	367702.44	2187219.21	_____	_____
	367701.1	2187239.77	_____	_____
	367700.36	2187249.92	_____	_____
	367695.09	2187255.93	_____	_____
	367678.89	2187258.42	_____	_____
	367671.05	2187257.65	_____	_____
	367654.28	2187260.31	_____	_____
	367644.76	2187258.93	_____	_____
	367636.15	2187249.93	_____	_____
	367623.38	2187234.91	_____	_____
	367609.37	2187225.88	_____	_____
	367593.32	2187228.9	_____	_____
	367575.15	2187238.17	_____	_____
	367567.23	2187250.64	_____	_____

полное наименование должности	подпись	инициалы, фамилия

М.П.

Выписка из Единого государственного реестра недвижимости об объекте недвижимости 1703

Сведения о частях земельного участка

Земельный участок			
(вид объекта недвижимости)			
Лист № ___ Раздела **4.2**	Всего листов раздела **4.2:** ___	Всего разделов: **0**	Всего листов выписки: **2656**
21.03.2023 № КУВИ-001/2023-67368210			
Кадастровый номер:		**47:23:0000000:79**	

Номер точки	Координаты, м		Описание закрепления на местности	Средняя квадратическая погрешность определения координат характерных точек границы части земельного участка, м
	X	Y		
1	2	3	4	5
	367557.39	2187271.41	_____	_____
	367551.35	2187279.34	_____	_____
	367536.99	2187283.52	_____	_____
	367521.7	2187281.62	_____	_____
	367500.38	2187288.45	_____	_____
	367488.08	2187306.1	_____	_____
	367481.41	2187310.95	_____	_____
	367473.41	2187314.96	_____	_____
	367463.7	2187313.46	_____	_____
	367454.21	2187311.2	_____	_____
	367438.79	2187316.56	_____	_____
	367437.5	2187331.19	_____	_____
	367438.77	2187345.31	_____	_____
	367429.03	2187355.57	_____	_____
	367415.69	2187358.4	_____	_____
	367401.82	2187357.36	_____	_____
	367384.13	2187346.33	_____	_____

полное наименование должности	подпись	инициалы, фамилия

М.П.

Выписка из Единого государственного реестра недвижимости об объекте недвижимости 1704

Сведения о частях земельного участка

Земельный участок			
(вид объекта недвижимости)			
Лист № ___ Раздела **4.2**	Всего листов раздела **4.2:** ___	Всего разделов: **0**	Всего листов выписки: **2656**
21.03.2023 № КУВИ-001/2023-67368210			
Кадастровый номер:		**47:23:0000000:79**	

Номер точки	Координаты, м		Описание закрепления на местности	Средняя квадратическая погрешность определения координат характерных точек границы части земельного участка, м
	X	Y		
1	2	3	4	5
	367368.96	2187337.93	_____	_____
	367353.03	2187342.27	_____	_____
	367338.74	2187353.06	_____	_____
	367334.73	2187361.48	_____	_____
	367451.5	2187581.6	_____	_____
	367251.24	2187859.19	_____	_____
	367363.94	2187874.5	_____	_____
	367543.03	2187707.51	_____	_____
	367678.05	2187822.53	_____	_____
	367677.23	2188064.26	_____	_____
	367578.52	2188065.03	_____	_____
	367563.93	2188198.94	_____	_____
	367471.4	2188171.9	_____	_____
	367382.74	2188222.72	_____	_____
	367411.32	2188336.39	_____	_____
	367332.87	2188465.75	_____	_____
	367350.72	2188538.59	_____	_____

полное наименование должности	подпись	инициалы, фамилия

М.П.

Выписка из Единого государственного реестра недвижимости об объекте недвижимости 1705

Сведения о частях земельного участка

Земельный участок			
(вид объекта недвижимости)			
Лист № ___ Раздела **4.2**	Всего листов раздела **4.2:** ___	Всего разделов: **0**	Всего листов выписки: **2656**
21.03.2023 № КУВИ-001/2023-67368210			
Кадастровый номер:		**47:23:0000000:79**	

Номер точки	Координаты, м		Описание закрепления на местности	Средняя квадратическая погрешность определения координат характерных точек границы части земельного участка, м
	X	Y		
1	2	3	4	5
	367272.41	2188651.39	_____	_____
	367359.67	2188864.18	_____	_____
	367369.1	2188882	_____	_____
	367368.45	2188900.56	_____	_____
	367363.67	2188929.79	_____	_____
	367371.45	2188981.61	_____	_____
	367382.37	2189015.61	_____	_____
	367393.31	2189049.63	_____	_____
	367382.16	2189080.78	_____	_____
	367343.5	2189122.49	_____	_____
	367320.43	2189135.85	_____	_____
	367287.64	2189171.09	_____	_____
	367268.22	2189206.31	_____	_____
	367260.92	2189235.45	_____	_____
	367256.07	2189290.11	_____	_____
	367256.07	2189344.76	_____	_____
	367254.68	2189392.33	_____	_____

полное наименование должности	подпись	инициалы, фамилия

М.П.

Выписка из Единого государственного реестра недвижимости об объекте недвижимости 1706

Сведения о частях земельного участка

Земельный участок			
(вид объекта недвижимости)			
Лист № ___ Раздела **4.2**	Всего листов раздела **4.2:** ___	Всего разделов: **0**	Всего листов выписки: **2656**
21.03.2023 № КУВИ-001/2023-67368210			
Кадастровый номер:		**47:23:0000000:79**	

Номер точки	Координаты, м		Описание закрепления на местности	Средняя квадратическая погрешность определения координат характерных точек границы части земельного участка, м
	X	Y		
1	2	3	4	5
	367179.15	2189373.91	_____	_____
	361055.99	2191259.54	_____	_____
	361053.5	2191260.38	_____	_____
	361054.34	2191262.92	_____	_____
	361056.86	2191262.04	_____	_____
	361055.99	2191259.54	_____	_____
	361237.03	2191196.67	_____	_____
	361234.52	2191197.54	_____	_____
	361235.38	2191200.02	_____	_____
	361237.89	2191199.18	_____	_____
	361237.03	2191196.67	_____	_____
	361402.78	2191139.2	_____	_____
	361400.26	2191140.08	_____	_____
	361401.11	2191142.58	_____	_____
	361403.62	2191141.73	_____	_____
	361402.78	2191139.2	_____	_____
	361577.69	2191078.41	_____	_____

полное наименование должности	подпись	инициалы, фамилия

М.П.

Выписка из Единого государственного реестра недвижимости об объекте недвижимости 1707

Сведения о частях земельного участка

Земельный участок			
(вид объекта недвижимости)			
Лист № ___ Раздела **4.2**	Всего листов раздела **4.2:** ___	Всего разделов: **0**	Всего листов выписки: **2656**
21.03.2023 № КУВИ-001/2023-67368210			
Кадастровый номер:		**47:23:0000000:79**	

Номер точки	Координаты, м		Описание закрепления на местности	Средняя квадратическая погрешность определения координат характерных точек границы части земельного участка, м
	X	Y		
1	2	3	4	5
	361575.19	2191079.29	_____	_____
	361576.05	2191081.78	_____	_____
	361578.57	2191080.92	_____	_____
	361577.69	2191078.41	_____	_____
	361748.37	2191022.03	_____	_____
	361750.89	2191021.16	_____	_____
	361750.02	2191018.65	_____	_____
	361747.51	2191019.54	_____	_____
	361748.37	2191022.03	_____	_____
	361921.39	2190962.07	_____	_____
	361923.88	2190961.23	_____	_____
	361923.02	2190958.69	_____	_____
	361920.51	2190959.57	_____	_____
	361921.39	2190962.07	_____	_____
	363979.01	2192094.62	_____	_____
	364028.31	2191929.65	_____	_____
	364023.95	2191927.85	_____	_____

полное наименование должности	подпись	инициалы, фамилия

М.П.

Выписка из Единого государственного реестра недвижимости об объекте недвижимости 1708

Сведения о частях земельного участка

Земельный участок			
(вид объекта недвижимости)			
Лист № ___ Раздела **4.2**	Всего листов раздела **4.2:** ___	Всего разделов: **0**	Всего листов выписки: **2656**
21.03.2023 № КУВИ-001/2023-67368210			
Кадастровый номер:		**47:23:0000000:79**	

Номер точки	Координаты, м		Описание закрепления на местности	Средняя квадратическая погрешность определения координат характерных точек границы части земельного участка, м
	X	Y		
1	2	3	4	5
	363782.94	2191474.75	_____	_____
	364122.51	2191417.97	_____	_____
	364140.8	2191264.48	_____	_____
	364133.46	2191235.11	_____	_____
	364029.53	2190947.12	_____	_____
	363645.68	2191061.99	_____	_____
	363471.91	2191216.3	_____	_____
	363592.51	2192080.93	_____	_____
	363979.01	2192094.62	_____	_____
	364705.96	2191429.11	_____	_____
	364892	2191421.81	_____	_____
	364923.87	2191119.97	_____	_____
	364827.11	2190979.27	_____	_____
	364562.78	2190936.05	_____	_____
	364509.08	2191360.77	_____	_____
	364705.96	2191429.11	_____	_____
	362092.17	2190903.11	_____	_____

полное наименование должности	подпись	инициалы, фамилия

М.П.

Выписка из Единого государственного реестра недвижимости об объекте недвижимости

Сведения о частях земельного участка

Земельный участок			
(вид объекта недвижимости)			
Лист № ___ Раздела **4.2**	Всего листов раздела **4.2:** ___	Всего разделов: **0**	Всего листов выписки: **2656**
21.03.2023 № КУВИ-001/2023-67368210			
Кадастровый номер:		**47:23:0000000:79**	

Номер точки	Координаты, м		Описание закрепления на местности	Средняя квадратическая погрешность определения координат характерных точек границы части земельного участка, м
	X	Y		
1	2	3	4	5
	362094.69	2190902.25	_____	_____
	362093.83	2190899.74	_____	_____
	362091.31	2190900.62	_____	_____
	362092.17	2190903.11	_____	_____
	362258.8	2190845.42	_____	_____
	362261.32	2190844.55	_____	_____
	362260.45	2190842.05	_____	_____
	362257.94	2190842.93	_____	_____
	362258.8	2190845.42	_____	_____
	362441.17	2190782.35	_____	_____
	362443.68	2190781.47	_____	_____
	362442.8	2190778.97	_____	_____
	362440.29	2190779.84	_____	_____
	362441.17	2190782.35	_____	_____
	362577.38	2190735.17	_____	_____
	362579.87	2190734.3	_____	_____
	362579.03	2190731.79	_____	_____

полное наименование должности	подпись	инициалы, фамилия

М.П.

Выписка из Единого государственного реестра недвижимости об объекте недвижимости 1710

Сведения о частях земельного участка

Земельный участок			
(вид объекта недвижимости)			
Лист № ___ Раздела **4.2**	Всего листов раздела **4.2:** ___	Всего разделов: **0**	Всего листов выписки: **2656**
21.03.2023 № КУВИ-001/2023-67368210			
Кадастровый номер:		**47:23:0000000:79**	

Номер точки	Координаты, м		Описание закрепления на местности	Средняя квадратическая погрешность определения координат характерных точек границы части земельного участка, м
	X	Y		
1	2	3	4	5
	362576.52	2190732.66	_____	_____
	362577.38	2190735.17	_____	_____
	362765.66	2190670.06	_____	_____
	362768.15	2190669.22	_____	_____
	362767.29	2190666.7	_____	_____
	362764.77	2190667.57	_____	_____
	362765.66	2190670.06	_____	_____
	362926.51	2190614.58	_____	_____
	362929.02	2190613.72	_____	_____
	362928.16	2190611.21	_____	_____
	362925.65	2190612.07	_____	_____
	362926.51	2190614.58	_____	_____
	363101.49	2190554.04	_____	_____
	363103.99	2190553.15	_____	_____
	363103.13	2190550.66	_____	_____
	363100.63	2190551.52	_____	_____
	363101.49	2190554.04	_____	_____

полное наименование должности	подпись	инициалы, фамилия

М.П.

Выписка из Единого государственного реестра недвижимости об объекте недвижимости 1711

Сведения о частях земельного участка

Земельный участок			
(вид объекта недвижимости)			
Лист № ___ Раздела **4.2**	Всего листов раздела **4.2:** ___	Всего разделов: **0**	Всего листов выписки: **2656**
21.03.2023 № КУВИ-001/2023-67368210			
Кадастровый номер:		**47:23:0000000:79**	

Номер точки	Координаты, м		Описание закрепления на местности	Средняя квадратическая погрешность определения координат характерных точек границы части земельного участка, м
	X	Y		
1	2	3	4	5
	363246.73	2190503.64	_____	_____
	363249.23	2190502.78	_____	_____
	363248.39	2190500.26	_____	_____
	363245.87	2190501.12	_____	_____
	363246.73	2190503.64	_____	_____
	361810.7	2190664.57	_____	_____
	362023.34	2190447.89	_____	_____
	362194.04	2190501.06	_____	_____
	362305.29	2190501.16	_____	_____
	362355.09	2190385.75	_____	_____
	362409.14	2190260.42	_____	_____
	362239.22	2190135.33	_____	_____
	362126.55	2190032.86	_____	_____
	361953.66	2190029.16	_____	_____
	361848.46	2190137.05	_____	_____
	361747.22	2190081.44	_____	_____
	361676.85	2189975.94	_____	_____

полное наименование должности	подпись	инициалы, фамилия

М.П.

Выписка из Единого государственного реестра недвижимости об объекте недвижимости 1712

Сведения о частях земельного участка

Земельный участок			
(вид объекта недвижимости)			
Лист № ___ Раздела **4.2**	Всего листов раздела **4.2:** ___	Всего разделов: **0**	Всего листов выписки: **2656**
21.03.2023 № КУВИ-001/2023-67368210			
Кадастровый номер:		**47:23:0000000:79**	

Номер точки	Координаты, м		Описание закрепления на местности	Средняя квадратическая погрешность определения координат характерных точек границы части земельного участка, м
	X	Y		
1	2	3	4	5
	361658.15	2189952.01	_____	_____
	361503.18	2190113.05	_____	_____
	361376.06	2190238.85	_____	_____
	361492.55	2190608.42	_____	_____
	361810.7	2190664.57	_____	_____
	365462.17	2189741.1	_____	_____
	365466.37	2189739.6	_____	_____
	365464.86	2189734.88	_____	_____
	365460.67	2189736.38	_____	_____
	365462.17	2189741.1	_____	_____
	365624.93	2189683.57	_____	_____
	365627.45	2189682.71	_____	_____
	365626.59	2189680.2	_____	_____
	365624.09	2189681.08	_____	_____
	365624.93	2189683.57	_____	_____
	365807.89	2189620.83	_____	_____
	365810.41	2189619.98	_____	_____

полное наименование должности	подпись	инициалы, фамилия

М.П.

Выписка из Единого государственного реестра недвижимости об объекте недвижимости 1713

Сведения о частях земельного участка

Земельный участок			
(вид объекта недвижимости)			
Лист № ___ Раздела **4.2**	Всего листов раздела **4.2:** ___	Всего разделов: **0**	Всего листов выписки: **2656**
21.03.2023 № КУВИ-001/2023-67368210			
Кадастровый номер:		**47:23:0000000:79**	

Номер точки	Координаты, м		Описание закрепления на местности	Средняя квадратическая погрешность определения координат характерных точек границы части земельного участка, м
	X	Y		
1	2	3	4	5
	365809.54	2189617.48	_____	_____
	365807.05	2189618.34	_____	_____
	365807.89	2189620.83	_____	_____
	365979.03	2189562.34	_____	_____
	365981.54	2189561.48	_____	_____
	365980.68	2189558.97	_____	_____
	365978.19	2189559.83	_____	_____
	365979.03	2189562.34	_____	_____
	366148.75	2189503.58	_____	_____
	366151.27	2189502.7	_____	_____
	366150.4	2189500.22	_____	_____
	366147.91	2189501.06	_____	_____
	366148.75	2189503.58	_____	_____
	366291.33	2189454.82	_____	_____
	366293.83	2189453.97	_____	_____
	366292.98	2189451.46	_____	_____
	366290.47	2189452.32	_____	_____

полное наименование должности	подпись	инициалы, фамилия

М.П.

Выписка из Единого государственного реестра недвижимости об объекте недвижимости

Сведения о частях земельного участка

Земельный участок			
(вид объекта недвижимости)			
Лист № ___ Раздела **4.2**	Всего листов раздела **4.2:** ___	Всего разделов: **0**	Всего листов выписки: **2656**
21.03.2023 № КУВИ-001/2023-67368210			
Кадастровый номер:		**47:23:0000000:79**	

Номер точки	Координаты, м		Описание закрепления на местности	Средняя квадратическая погрешность определения координат характерных точек границы части земельного участка, м
	X	Y		
1	2	3	4	5
	366291.33	2189454.82	_____	_____
	366456.87	2189397.89	_____	_____
	366459.39	2189397.02	_____	_____
	366458.49	2189394.52	_____	_____
	366456.01	2189395.38	_____	_____
	366456.87	2189397.89	_____	_____
	366608.05	2189343.46	_____	_____
	366605.55	2189344.32	_____	_____
	366606.4	2189346.83	_____	_____
	366608.93	2189345.97	_____	_____
	366608.05	2189343.46	_____	_____
	366778.13	2189284.77	_____	_____
	366775.63	2189285.63	_____	_____
	366776.5	2189288.13	_____	_____
	366779.01	2189287.29	_____	_____
	366778.13	2189284.77	_____	_____
	366958.56	2189222.79	_____	_____

полное наименование должности	подпись	инициалы, фамилия

М.П.

Выписка из Единого государственного реестра недвижимости об объекте недвижимости

Сведения о частях земельного участка

Земельный участок			
(вид объекта недвижимости)			
Лист № ___ Раздела **4.2**	Всего листов раздела **4.2:** ___	Всего разделов: **0**	Всего листов выписки: **2656**
21.03.2023 № КУВИ-001/2023-67368210			
Кадастровый номер:		**47:23:0000000:79**	

Номер точки	Координаты, м		Описание закрепления на местности	Средняя квадратическая погрешность определения координат характерных точек границы части земельного участка, м
	X	Y		
1	2	3	4	5
	366956.04	2189223.64	_____	_____
	366956.93	2189226.15	_____	_____
	366959.42	2189225.31	_____	_____
	366958.56	2189222.79	_____	_____
	367137.77	2189161.17	_____	_____
	367135.27	2189162.03	_____	_____
	367136.11	2189164.54	_____	_____
	367138.65	2189163.65	_____	_____
	367137.77	2189161.17	_____	_____
	367291.36	2189111.17	_____	_____
	367290.51	2189108.67	_____	_____
	367288	2189109.52	_____	_____
	367288.87	2189112.05	_____	_____
	367291.36	2189111.17	_____	_____
	365352.46	2187378.57	_____	_____
	365415.4	2187376.05	_____	_____
	365458.19	2187355.91	_____	_____

полное наименование должности	подпись	инициалы, фамилия

М.П.

Выписка из Единого государственного реестра недвижимости об объекте недвижимости

Сведения о частях земельного участка

Земельный участок			
(вид объекта недвижимости)			
Лист № ___ Раздела **4.2**	Всего листов раздела **4.2:** ___	Всего разделов: **0**	Всего листов выписки: **2656**
21.03.2023 № КУВИ-001/2023-67368210			
Кадастровый номер:		**47:23:0000000:79**	

Номер точки	Координаты, м		Описание закрепления на местности	Средняя квадратическая погрешность определения координат характерных точек границы части земельного участка, м
	X	Y		
1	2	3	4	5
	365461.99	2187328.2	_____	_____
	365455.7	2187289.17	_____	_____
	365463.25	2187265.25	_____	_____
	365506.06	2187183.41	_____	_____
	365513.61	2187163.27	_____	_____
	365500.18	2187148.19	_____	_____
	365484.11	2187144.37	_____	_____
	365454.42	2187151.93	_____	_____
	365347.41	2187227.47	_____	_____
	365322.21	2187256.44	_____	_____
	365313.6	2187285.16	_____	_____
	365309.64	2187298	_____	_____
	365309.64	2187334.51	_____	_____
	365314.68	2187355.91	_____	_____
	365352.46	2187378.57	_____	_____
	366891.37	2188882.85	_____	_____
	366903	2188871.49	_____	_____

полное наименование должности	подпись	инициалы, фамилия

М.П.

Выписка из Единого государственного реестра недвижимости об объекте недвижимости 1717

Сведения о частях земельного участка

Земельный участок			
(вид объекта недвижимости)			
Лист № ___ Раздела **4.2**	Всего листов раздела **4.2:** ___	Всего разделов: **0**	Всего листов выписки: **2656**
21.03.2023 № КУВИ-001/2023-67368210			
Кадастровый номер:		**47:23:0000000:79**	

Номер точки	Координаты, м		Описание закрепления на местности	Средняя квадратическая погрешность определения координат характерных точек границы части земельного участка, м
	X	Y		
1	2	3	4	5
	366562.83	2188551.86	_____	_____
	366744.86	2188440.49	_____	_____
	367194.25	2188614.25	_____	_____
	367208.84	2188463.53	_____	_____
	366989.05	2188035.8	_____	_____
	367059.66	2187952.05	_____	_____
	367197.78	2187847.49	_____	_____
	367229.79	2187812.32	_____	_____
	367238.77	2187782.66	_____	_____
	367233.11	2187627.75	_____	_____
	367167.92	2187568.36	_____	_____
	367071.19	2187583.86	_____	_____
	366900.63	2187612.53	_____	_____
	366787.69	2187636.54	_____	_____
	366839.51	2187744.69	_____	_____
	366796.7	2187759.71	_____	_____
	366761.86	2187770.32	_____	_____

полное наименование должности	подпись	инициалы, фамилия

М.П.

Выписка из Единого государственного реестра недвижимости об объекте недвижимости

Сведения о частях земельного участка

Земельный участок			
(вид объекта недвижимости)			
Лист № ___ Раздела **4.2**	Всего листов раздела **4.2:** ___	Всего разделов: **0**	Всего листов выписки: **2656**
21.03.2023 № КУВИ-001/2023-67368210			
Кадастровый номер:		**47:23:0000000:79**	

Номер точки	Координаты, м		Описание закрепления на местности	Средняя квадратическая погрешность определения координат характерных точек границы части земельного участка, м
	X	Y		
1	2	3	4	5
	366714.99	2187767.93	_____	_____
	366699.46	2187752.27	_____	_____
	366704.83	2187729.58	_____	_____
	366715.38	2187710.75	_____	_____
	366773.32	2187660.89	_____	_____
	366780.29	2187642.34	_____	_____
	366777.97	2187612.2	_____	_____
	366764.06	2187602.92	_____	_____
	366750.14	2187602.95	_____	_____
	366668.57	2187634.97	_____	_____
	366612.67	2187650.14	_____	_____
	366579.49	2187652.45	_____	_____
	366557.36	2187645.46	_____	_____
	366495.23	2187557.03	_____	_____
	366473.21	2187519.21	_____	_____
	366421.98	2187424.46	_____	_____
	366394.64	2187381.43	_____	_____

полное наименование должности	подпись	инициалы, фамилия

М.П.

Выписка из Единого государственного реестра недвижимости об объекте недвижимости

Сведения о частях земельного участка

Земельный участок			
(вид объекта недвижимости)			
Лист № ___ Раздела **4.2**	Всего листов раздела **4.2:** ___	Всего разделов: **0**	Всего листов выписки: **2656**
21.03.2023 № КУВИ-001/2023-67368210			
Кадастровый номер:		**47:23:0000000:79**	

Номер точки	Координаты, м		Описание закрепления на местности	Средняя квадратическая погрешность определения координат характерных точек границы части земельного участка, м
	X	Y		
1	2	3	4	5
	366337.13	2187324.61	_____	_____
	366319.19	2187311.02	_____	_____
	366265.91	2187282.76	_____	_____
	366223.5	2187265.37	_____	_____
	366180.02	2187228.4	_____	_____
	366134.94	2187172.81	_____	_____
	366091.93	2187120.19	_____	_____
	366024.83	2187081.77	_____	_____
	365804.05	2186988.89	_____	_____
	365735.64	2187003.19	_____	_____
	365668.54	2187023.46	_____	_____
	365591.12	2187061.28	_____	_____
	365559.19	2187092.03	_____	_____
	365553.29	2187111.53	_____	_____
	365558.01	2187126.9	_____	_____
	365572.78	2187137.53	_____	_____
	365589.34	2187145.2	_____	_____

полное наименование должности	подпись	инициалы, фамилия

М.П.

Выписка из Единого государственного реестра недвижимости об объекте недвижимости 1720

Сведения о частях земельного участка

Земельный участок			
(вид объекта недвижимости)			
Лист № ___ Раздела **4.2**	Всего листов раздела **4.2:** ___	Всего разделов: **0**	Всего листов выписки: **2656**
21.03.2023 № КУВИ-001/2023-67368210			
Кадастровый номер:		**47:23:0000000:79**	

Номер точки	Координаты, м		Описание закрепления на местности	Средняя квадратическая погрешность определения координат характерных точек границы части земельного участка, м
	X	Y		
1	2	3	4	5
	365599.37	2187145.23	_____	_____
	365735.92	2187098.53	_____	_____
	365776.45	2187099.73	_____	_____
	365864.26	2187149.12	_____	_____
	365938.05	2187156.44	_____	_____
	366024.02	2187191.68	_____	_____
	366076.17	2187218.34	_____	_____
	366109.16	2187251.33	_____	_____
	366123.09	2187271.62	_____	_____
	366124.81	2187291.33	_____	_____
	366118.44	2187307.56	_____	_____
	366099.91	2187317.99	_____	_____
	366036.17	2187337.68	_____	_____
	366019.94	2187344.64	_____	_____
	366010.68	2187358.54	_____	_____
	366022.27	2187417.06	_____	_____
	366016.46	2187436.76	_____	_____

полное наименование должности	подпись	инициалы, фамилия

М.П.

Выписка из Единого государственного реестра недвижимости об объекте недвижимости 1721

Сведения о частях земельного участка

Земельный участок			
(вид объекта недвижимости)			
Лист № ___ Раздела **4.2**	Всего листов раздела **4.2:** ___	Всего разделов: **0**	Всего листов выписки: **2656**
21.03.2023 № КУВИ-001/2023-67368210			
Кадастровый номер:		**47:23:0000000:79**	

Номер точки	Координаты, м		Описание закрепления на местности	Средняя квадратическая погрешность определения координат характерных точек границы части земельного участка, м
	X	Y		
1	2	3	4	5
	366007.19	2187440.25	_____	_____
	365959.69	2187438.51	_____	_____
	365942.87	2187439.68	_____	_____
	365924.91	2187451.84	_____	_____
	365902.77	2187503.79	_____	_____
	365855.78	2187540.48	_____	_____
	365846.96	2187569.84	_____	_____
	365844.04	2187583.78	_____	_____
	365854.3	2187594.82	_____	_____
	365877.81	2187594.81	_____	_____
	365904.97	2187591.88	_____	_____
	365932.13	2187583.8	_____	_____
	365984.26	2187561.78	_____	_____
	366018.76	2187544.89	_____	_____
	366084.83	2187452.38	_____	_____
	366101.72	2187436.98	_____	_____
	366126.67	2187428.91	_____	_____

полное наименование должности	подпись	инициалы, фамилия

М.П.

Выписка из Единого государственного реестра недвижимости об объекте недвижимости 1722

Сведения о частях земельного участка

Земельный участок			
(вид объекта недвижимости)			
Лист № ___ Раздела **4.2**	Всего листов раздела **4.2:** ___	Всего разделов: **0**	Всего листов выписки: **2656**
21.03.2023 № КУВИ-001/2023-67368210			
Кадастровый номер:		**47:23:0000000:79**	

Номер точки	Координаты, м		Описание закрепления на местности	Средняя квадратическая погрешность определения координат характерных точек границы части земельного участка, м
	X	Y		
1	2	3	4	5
	366165.97	2187448.03	_____	_____
	366183.08	2187455.36	_____	_____
	366212.41	2187433.97	_____	_____
	366231.37	2187417.48	_____	_____
	366257.65	2187410.76	_____	_____
	366293.11	2187421.17	_____	_____
	366349.32	2187474.93	_____	_____
	366398.88	2187537.75	_____	_____
	366445.15	2187614.62	_____	_____
	366496.89	2187704.79	_____	_____
	366548.13	2187758.9	_____	_____
	366583.67	2187774.2	_____	_____
	366645.86	2187796.67	_____	_____
	366641.89	2187814.28	_____	_____
	366637.62	2187840	_____	_____
	366648.32	2187837.67	_____	_____
	366686.9	2187827.34	_____	_____

полное наименование должности	подпись	инициалы, фамилия

М.П.

Выписка из Единого государственного реестра недвижимости об объекте недвижимости 1723

Сведения о частях земельного участка

Земельный участок			
(вид объекта недвижимости)			
Лист № ___ Раздела **4.2**	Всего листов раздела **4.2:** ___	Всего разделов: **0**	Всего листов выписки: **2656**
21.03.2023 № КУВИ-001/2023-67368210			
Кадастровый номер:		**47:23:0000000:79**	

Номер точки	Координаты, м		Описание закрепления на местности	Средняя квадратическая погрешность определения координат характерных точек границы части земельного участка, м
	X	Y		
1	2	3	4	5
	366714.72	2187820.05	_____	_____
	366751.31	2187810.54	_____	_____
	366755.66	2187809.42	_____	_____
	366796.44	2187798.79	_____	_____
	366810.94	2187805.68	_____	_____
	366812.65	2187809.31	_____	_____
	366825.26	2187836.24	_____	_____
	366733.06	2187899.93	_____	_____
	366678.54	2187901.48	_____	_____
	366632.05	2187929.89	_____	_____
	366644.73	2187945.94	_____	_____
	366623.66	2187993.2	_____	_____
	366617.79	2188052.21	_____	_____
	366551.24	2188131.09	_____	_____
	366438.66	2188277.64	_____	_____
	366426.07	2188279.37	_____	_____
	366403.66	2188296.87	_____	_____

полное наименование должности	подпись	инициалы, фамилия

М.П.

Выписка из Единого государственного реестра недвижимости об объекте недвижимости 1724

Сведения о частях земельного участка

Земельный участок			
(вид объекта недвижимости)			
Лист № ___ Раздела **4.2**	Всего листов раздела **4.2:** ___	Всего разделов: **0**	Всего листов выписки: **2656**
21.03.2023 № КУВИ-001/2023-67368210			
Кадастровый номер:		**47:23:0000000:79**	

Номер точки	Координаты, м		Описание закрепления на местности	Средняя квадратическая погрешность определения координат характерных точек границы части земельного участка, м
	X	Y		
1	2	3	4	5
	366344.99	2188351.3	_____	_____
	366317.21	2188375.03	_____	_____
	366333.18	2188375.64	_____	_____
	366502.85	2188538.54	_____	_____
	366891.37	2188882.85	_____	_____
	365170.5	2186895.34	_____	_____
	365196.5	2186889.79	_____	_____
	365258.7	2186845.21	_____	_____
	365397.06	2186797.83	_____	_____
	365460.66	2186788.68	_____	_____
	365502.66	2186786.2	_____	_____
	365663.41	2186833.48	_____	_____
	365678.52	2186835.71	_____	_____
	365695.23	2186836.69	_____	_____
	365708.4	2186836.04	_____	_____
	365733.64	2186816.24	_____	_____
	365742.65	2186800.8	_____	_____

полное наименование должности	подпись	инициалы, фамилия

М.П.

Выписка из Единого государственного реестра недвижимости об объекте недвижимости 1725

Сведения о частях земельного участка

Земельный участок			
(вид объекта недвижимости)			
Лист № ___ Раздела **4.2**	Всего листов раздела **4.2:** ___	Всего разделов: **0**	Всего листов выписки: **2656**
21.03.2023 № КУВИ-001/2023-67368210			
Кадастровый номер:		**47:23:0000000:79**	

Номер точки	Координаты, м		Описание закрепления на местности	Средняя квадратическая погрешность определения координат характерных точек границы части земельного участка, м
	X	Y		
1	2	3	4	5
	365739.5	2186755.44	_____	_____
	365738.14	2186733.93	_____	_____
	365743.29	2186722.36	_____	_____
	365778.65	2186686.38	_____	_____
	365916.56	2186676.94	_____	_____
	366034.64	2186646.21	_____	_____
	366136.14	2186582.36	_____	_____
	366133.83	2186560.41	_____	_____
	366123.55	2186546.72	_____	_____
	366081.33	2186525.03	_____	_____
	366062.45	2186524.48	_____	_____
	365969.76	2186598.65	_____	_____
	365922.46	2186604.18	_____	_____
	365895.65	2186598.42	_____	_____
	365789.28	2186530.63	_____	_____
	365691.84	2186503.28	_____	_____
	365607.88	2186503.84	_____	_____

полное наименование должности	подпись	инициалы, фамилия

М.П.

Выписка из Единого государственного реестра недвижимости об объекте недвижимости

Сведения о частях земельного участка

Земельный участок			
(вид объекта недвижимости)			
Лист № ___ Раздела **4.2**	Всего листов раздела **4.2:** ___	Всего разделов: **0**	Всего листов выписки: **2656**
21.03.2023 № КУВИ-001/2023-67368210			
Кадастровый номер:		**47:23:0000000:79**	

Номер точки	Координаты, м		Описание закрепления на местности	Средняя квадратическая погрешность определения координат характерных точек границы части земельного участка, м
	X	Y		
1	2	3	4	5
	365537.94	2186515.62	_____	_____
	365462.05	2186508.83	_____	_____
	365370.13	2186510.89	_____	_____
	365314.18	2186529.01	_____	_____
	365290.54	2186551.08	_____	_____
	365292.02	2186568.08	_____	_____
	365299.22	2186579.43	_____	_____
	365532.43	2186577.87	_____	_____
	365743.9	2186574.85	_____	_____
	365773.74	2186581.6	_____	_____
	365795.71	2186593.43	_____	_____
	365804.15	2186606.39	_____	_____
	365800.78	2186619.33	_____	_____
	365794.6	2186625.52	_____	_____
	365781.64	2186633.97	_____	_____
	365670.73	2186657.03	_____	_____
	365594.8	2186665.94	_____	_____

полное наименование должности	подпись	инициалы, фамилия

М.П.

Выписка из Единого государственного реестра недвижимости об объекте недвижимости

Сведения о частях земельного участка

Земельный участок			
(вид объекта недвижимости)			
Лист № ___ Раздела **4.2**	Всего листов раздела **4.2:** ___	Всего разделов: **0**	Всего листов выписки: **2656**
21.03.2023 № КУВИ-001/2023-67368210			
Кадастровый номер:		**47:23:0000000:79**	

Номер точки	Координаты, м		Описание закрепления на местности	Средняя квадратическая погрешность определения координат характерных точек границы части земельного участка, м
	X	Y		
1	2	3	4	5
	365576.45	2186671.54	_____	_____
	365576.45	2186681.21	_____	_____
	365583.59	2186689.9	_____	_____
	365597.84	2186696	_____	_____
	365650.33	2186694.47	_____	_____
	365661.57	2186706.21	_____	_____
	365655.43	2186722.5	_____	_____
	365638.63	2186727.08	_____	_____
	365613.14	2186728.63	_____	_____
	365591.76	2186723.02	_____	_____
	365569.83	2186708.73	_____	_____
	365542.82	2186705.18	_____	_____
	365502.07	2186687.85	_____	_____
	365442.19	2186692.52	_____	_____
	365402.45	2186693.6	_____	_____
	365391.07	2186692.73	_____	_____
	365308.32	2186652.79	_____	_____

полное наименование должности	подпись	инициалы, фамилия

М.П.

Выписка из Единого государственного реестра недвижимости об объекте недвижимости 1728

Сведения о частях земельного участка

Земельный участок			
(вид объекта недвижимости)			
Лист № ___ Раздела **4.2**	Всего листов раздела **4.2:** ___	Всего разделов: **0**	Всего листов выписки: **2656**
21.03.2023 № КУВИ-001/2023-67368210			
Кадастровый номер:		**47:23:0000000:79**	

Номер точки	Координаты, м		Описание закрепления на местности	Средняя квадратическая погрешность определения координат характерных точек границы части земельного участка, м
	X	Y		
1	2	3	4	5
	365293.33	2186641.85	_____	_____
	365262.1	2186639.63	_____	_____
	365234.57	2186647.06	_____	_____
	365173.61	2186698.37	_____	_____
	365128	2186718.15	_____	_____
	365089.57	2186739.26	_____	_____
	365082.87	2186745.94	_____	_____
	365066.48	2186771.84	_____	_____
	365071.13	2186791.34	_____	_____
	365081.33	2186800.63	_____	_____
	365102.69	2186800.62	_____	_____
	365113.83	2186791.34	_____	_____
	365135.18	2186765.93	_____	_____
	365185.37	2186723.57	_____	_____
	365218.78	2186719.84	_____	_____
	365228.08	2186734.69	_____	_____
	365215.99	2186756.05	_____	_____

полное наименование должности	подпись	инициалы, фамилия

М.П.

Выписка из Единого государственного реестра недвижимости об объекте недвижимости

Сведения о частях земельного участка

Земельный участок			
(вид объекта недвижимости)			
Лист № ___ Раздела **4.2**	Всего листов раздела **4.2:** ___	Всего разделов: **0**	Всего листов выписки: **2656**
21.03.2023 № КУВИ-001/2023-67368210			
Кадастровый номер:		**47:23:0000000:79**	

Номер точки	Координаты, м		Описание закрепления на местности	Средняя квадратическая погрешность определения координат характерных точек границы части земельного участка, м
	X	Y		
1	2	3	4	5
	365145.93	2186822.45	_____	_____
	365130.56	2186845.23	_____	_____
	365128.69	2186862.86	_____	_____
	365141.7	2186883.28	_____	_____
	365152.99	2186891.57	_____	_____
	365170.5	2186895.34	_____	_____
	369073.25	2183782.27	_____	_____
	369104.07	2183780.09	_____	_____
	369123.53	2183767.85	_____	_____
	369136.16	2183748.89	_____	_____
	369144.73	2183729.95	_____	_____
	369148.82	2183678.89	_____	_____
	369144.93	2183664.18	_____	_____
	369133.26	2183646.37	_____	_____
	369115.48	2183623.76	_____	_____
	369074.62	2183602.07	_____	_____
	369045.45	2183595.53	_____	_____

полное наименование должности	подпись	инициалы, фамилия

М.П.

Выписка из Единого государственного реестра недвижимости об объекте недвижимости 1730

Сведения о частях земельного участка

Земельный участок			
(вид объекта недвижимости)			
Лист № ___ Раздела **4.2**	Всего листов раздела **4.2:** ___	Всего разделов: **0**	Всего листов выписки: **2656**
21.03.2023 № КУВИ-001/2023-67368210			
Кадастровый номер:		**47:23:0000000:79**	

Номер точки	Координаты, м		Описание закрепления на местности	Средняя квадратическая погрешность определения координат характерных точек границы части земельного участка, м
	X	Y		
1	2	3	4	5
	369026.41	2183593.86	_____	_____
	369012.11	2183602.88	_____	_____
	369007.8	2183620.68	_____	_____
	369029.48	2183697.64	_____	_____
	369029.07	2183708.07	_____	_____
	369022.93	2183713.22	_____	_____
	368992.93	2183714.46	_____	_____
	368980.88	2183715.86	_____	_____
	368973.07	2183735.86	_____	_____
	368979.22	2183749.55	_____	_____
	369019.04	2183770.04	_____	_____
	369042.96	2183777.55	_____	_____
	369073.25	2183782.27	_____	_____
	368575.15	2183716.84	_____	_____
	368601.13	2183716.07	_____	_____
	368614.05	2183705.93	_____	_____
	368667.15	2183651.97	_____	_____

полное наименование должности	подпись	инициалы, фамилия

М.П.

Выписка из Единого государственного реестра недвижимости об объекте недвижимости 1731

Сведения о частях земельного участка

Земельный участок			
(вид объекта недвижимости)			
Лист № ___ Раздела **4.2**	Всего листов раздела **4.2:** ___	Всего разделов: **0**	Всего листов выписки: **2656**
21.03.2023 № КУВИ-001/2023-67368210			
Кадастровый номер:		**47:23:0000000:79**	

Номер точки	Координаты, м		Описание закрепления на местности	Средняя квадратическая погрешность определения координат характерных точек границы части земельного участка, м
	X	Y		
1	2	3	4	5
	368686.42	2183625.67	_____	_____
	368687.02	2183616.28	_____	_____
	368684.2	2183603.66	_____	_____
	368677.83	2183595.67	_____	_____
	368668.85	2183589.46	_____	_____
	368654.5	2183586.29	_____	_____
	368637.1	2183587.79	_____	_____
	368615.07	2183602.04	_____	_____
	368576.15	2183645.3	_____	_____
	368559.79	2183671.47	_____	_____
	368557.86	2183693.31	_____	_____
	368563.83	2183706.86	_____	_____
	368575.15	2183716.84	_____	_____
	368305.54	2183575.74	_____	_____
	368382.09	2183574.64	_____	_____
	368411.45	2183562.03	_____	_____
	368426.89	2183542.56	_____	_____

полное наименование должности	подпись	инициалы, фамилия

М.П.

Выписка из Единого государственного реестра недвижимости об объекте недвижимости 1732

Сведения о частях земельного участка

Земельный участок			
(вид объекта недвижимости)			
Лист № ___ Раздела **4.2**	Всего листов раздела **4.2:** ___	Всего разделов: **0**	Всего листов выписки: **2656**
21.03.2023 № КУВИ-001/2023-67368210			
Кадастровый номер:		**47:23:0000000:79**	

Номер точки	Координаты, м		Описание закрепления на местности	Средняя квадратическая погрешность определения координат характерных точек границы части земельного участка, м
	X	Y		
1	2	3	4	5
	368427.91	2183531.33	_____	_____
	368422.63	2183522.32	_____	_____
	368410.89	2183511.09	_____	_____
	368380.63	2183495.8	_____	_____
	368377.68	2183486.89	_____	_____
	368370.29	2183474.48	_____	_____
	368358.35	2183471.29	_____	_____
	368288.57	2183475.32	_____	_____
	368258.99	2183486.36	_____	_____
	368246.5	2183496.9	_____	_____
	368242.47	2183520.69	_____	_____
	368248.67	2183551.84	_____	_____
	368260.69	2183567.7	_____	_____
	368305.54	2183575.74	_____	_____
	364573.14	2179900.31	_____	_____
	364137.88	2179898.5	_____	_____
	364132.26	2180198.84	_____	_____

полное наименование должности	подпись	инициалы, фамилия

М.П.

Выписка из Единого государственного реестра недвижимости об объекте недвижимости 1733

Сведения о частях земельного участка

Земельный участок			
(вид объекта недвижимости)			
Лист № ___ Раздела **4.2**	Всего листов раздела **4.2:** ___	Всего разделов: **0**	Всего листов выписки: **2656**
21.03.2023 № КУВИ-001/2023-67368210			
Кадастровый номер:		**47:23:0000000:79**	

Номер точки	Координаты, м		Описание закрепления на местности	Средняя квадратическая погрешность определения координат характерных точек границы части земельного участка, м
	X	Y		
1	2	3	4	5
	364567.73	2180195.77	_____	_____
	364569.9	2180331.29	_____	_____
	364789.3	2180562.69	_____	_____
	364977.22	2180518.1	_____	_____
	365171.5	2180381.85	_____	_____
	365037.22	2180289.16	_____	_____
	365005.03	2180180.18	_____	_____
	364998.08	2180156.27	_____	_____
	364940.45	2180114.42	_____	_____
	364749.7	2180125.58	_____	_____
	364669.46	2180065.48	_____	_____
	364571.32	2180059.52	_____	_____
	364573.39	2179900.47	_____	_____
	365237.96	2179923.45	_____	_____
	365647.74	2179679.16	_____	_____
	365648.16	2179278.16	_____	_____
	365375.25	2179483.38	_____	_____

полное наименование должности	подпись	инициалы, фамилия

М.П.

Выписка из Единого государственного реестра недвижимости об объекте недвижимости

Сведения о частях земельного участка

Земельный участок			
(вид объекта недвижимости)			
Лист № ___ Раздела **4.2**	Всего листов раздела **4.2:** ___	Всего разделов: **0**	Всего листов выписки: **2656**
21.03.2023 № КУВИ-001/2023-67368210			
Кадастровый номер:		**47:23:0000000:79**	

Номер точки	Координаты, м		Описание закрепления на местности	Средняя квадратическая погрешность определения координат характерных точек границы части земельного участка, м
	X	Y		
1	2	3	4	5
	365103.38	2179493.24	_____	_____
	365105.77	2179112.97	_____	_____
	364822.04	2179112.87	_____	_____
	364825.67	2179508.62	_____	_____
	364566.89	2179516.47	_____	_____
	364573.14	2179900.31	_____	_____

полное наименование должности	подпись	инициалы, фамилия

М.П.

Выписка из Единого государственного реестра недвижимости об объекте недвижимости

Сведения о частях земельного участка

Земельный участок			
(вид объекта недвижимости)			
Лист № ___ Раздела **4.2**	Всего листов раздела **4.2:** ___	Всего разделов: **0**	Всего листов выписки: **2656**
21.03.2023 № КУВИ-001/2023-67368210			
Кадастровый номер:		**47:23:0000000:79**	

Сведения о характерных точках границы части (частей) земельного участка

Учетный номер части: 543

Система координат: МСК 47 зона 2

Номер точки	Координаты, м		Описание закрепления на местности	Средняя квадратическая погрешность определения координат характерных точек границы части земельного участка, м
	X	Y		
1	2	3	4	5
	359748.86	2199788.45	_____	5
	360182.57	2199485.21	_____	5
	359573.67	2199943.03	_____	5
	359329.27	2199716.66	_____	5
	359501.43	2199622.9	_____	5
	359570.12	2199459.63	_____	5
	359548.3	2199427.3	_____	5
	359488.49	2199348.9	_____	5
	359422.54	2199076.8	_____	5
	359001.29	2199071.96	_____	5
	358777.43	2198818.5	_____	5
	358841.42	2198647.27	_____	5
	358620.2	2198007.45	_____	5
	358663.83	2198004.71	_____	5
	358696.6	2197979.01	_____	5
	358689.53	2197992.32	_____	5

полное наименование должности	подпись	инициалы, фамилия

М.П.

Выписка из Единого государственного реестра недвижимости об объекте недвижимости 1736

Сведения о частях земельного участка

Земельный участок			
(вид объекта недвижимости)			
Лист № ___ Раздела **4.2**	Всего листов раздела **4.2:** ___	Всего разделов: **0**	Всего листов выписки: **2656**
21.03.2023 № КУВИ-001/2023-67368210			
Кадастровый номер:		**47:23:0000000:79**	

Номер точки	Координаты, м		Описание закрепления на местности	Средняя квадратическая погрешность определения координат характерных точек границы части земельного участка, м
	X	Y		
1	2	3	4	5
	358691.27	2197962.19	_____	5
	358676.22	2197939.16	_____	5
	358668.25	2197918.78	_____	5
	358659.39	2197870.95	_____	5
	358660.29	2197818.69	_____	5
	358671.8	2197799.19	_____	5
	358685.99	2197783.23	_____	5
	358691.28	2197758.45	_____	5
	358691.28	2197739.85	_____	5
	358691.3	2197702.64	_____	5
	358697.48	2197676.97	_____	5
	358714.33	2197655.7	_____	5
	358728.58	2197630.14	_____	5
	358731.17	2197605.04	_____	5
	358721.64	2197580.8	_____	5
	358688.73	2197531.44	_____	5
	358675.77	2197515.02	_____	5

полное наименование должности	подпись	инициалы, фамилия

М.П.

Выписка из Единого государственного реестра недвижимости об объекте недвижимости

Сведения о частях земельного участка

Земельный участок			
(вид объекта недвижимости)			
Лист № ___ Раздела **4.2**	Всего листов раздела **4.2:** ___	Всего разделов: **0**	Всего листов выписки: **2656**
21.03.2023 № КУВИ-001/2023-67368210			
Кадастровый номер:		**47:23:0000000:79**	

Номер точки	Координаты, м		Описание закрепления на местности	Средняя квадратическая погрешность определения координат характерных точек границы части земельного участка, м
	X	Y		
1	2	3	4	5
	358654.58	2197505.39	_____	5
	358619.94	2197500.81	_____	5
	358594.71	2197493.84	_____	5
	358585.05	2197480.15	_____	5
	358586.91	2197465.92	_____	5
	358602.23	2197462.44	_____	5
	358622.89	2197440.97	_____	5
	358621.28	2197452.24	_____	5
	358617.73	2197431.02	_____	5
	358603.89	2197411.95	_____	5
	358596.97	2197397.25	_____	5
	358597.83	2197390.33	_____	5
	358605.62	2197379.94	_____	5
	358613.42	2197370.42	_____	5
	358610.8	2197357.43	_____	5
	358601.3	2197346.19	_____	5
	358577.92	2197328	_____	5

полное наименование должности	подпись	инициалы, фамилия

М.П.

Выписка из Единого государственного реестра недвижимости об объекте недвижимости

Сведения о частях земельного участка

Земельный участок			
(вид объекта недвижимости)			
Лист № ___ Раздела **4.2**	Всего листов раздела **4.2:** ___	Всего разделов: **0**	Всего листов выписки: **2656**
21.03.2023 № КУВИ-001/2023-67368210			
Кадастровый номер:		**47:23:0000000:79**	

Номер точки	Координаты, м		Описание закрепления на местности	Средняя квадратическая погрешность определения координат характерных точек границы части земельного участка, м
	X	Y		
1	2	3	4	5
	358547.74	2197293.56	_____	5
	358547.32	2197292.45	_____	5
	358737.47	2197320.33	_____	5
	358949.28	2197348.49	_____	5
	359149.15	2197365.16	_____	5
	359668.56	2197430.71	_____	5
	359379.31	2197381.14	_____	5
	360102.13	2197505.42	_____	5
	359964.5	2197481.59	_____	5
	360108.16	2197595.24	_____	5
	360141.57	2197969.84	_____	5
	360163.93	2198206.71	_____	5
	360175.54	2198328.51	_____	5
	360439.37	2198882.81	_____	5
	360301.36	2198592.24	_____	5
	360295.73	2198992.7	_____	5
	360426.33	2199326.64	_____	5

полное наименование должности	подпись	инициалы, фамилия

М.П.

Выписка из Единого государственного реестра недвижимости об объекте недвижимости

Сведения о частях земельного участка

Земельный участок			
(вид объекта недвижимости)			
Лист № ___ Раздела **4.2**	Всего листов раздела **4.2:** ___	Всего разделов: **0**	Всего листов выписки: **2656**
21.03.2023 № КУВИ-001/2023-67368210			
Кадастровый номер:		**47:23:0000000:79**	

Номер точки	Координаты, м		Описание закрепления на местности	Средняя квадратическая погрешность определения координат характерных точек границы части земельного участка, м
	X	Y		
1	2	3	4	5
	360410.75	2199333.4	_____	5
	360683.4	2199390.71	_____	5
	361124.93	2199493.48	_____	5
	361212.97	2199739.45	_____	5
	361286.65	2199729.78	_____	5
	361512.36	2199921.23	_____	5
	360960.73	2200529.92	_____	5
	360439.06	2199823.61	_____	5
	360182.57	2199485.21	_____	5

полное наименование должности	подпись	инициалы, фамилия

М.П.

Выписка из Единого государственного реестра недвижимости об объекте недвижимости

Сведения о частях земельного участка

Земельный участок			
(вид объекта недвижимости)			
Лист № ___ Раздела **4.2**	Всего листов раздела **4.2:** ___	Всего разделов: **0**	Всего листов выписки: **2656**
21.03.2023 № КУВИ-001/2023-67368210			
Кадастровый номер:		**47:23:0000000:79**	

Сведения о характерных точках границы части (частей) земельного участка

Учетный номер части: 544

Система координат: МСК 47 зона 2

Номер точки	Координаты, м		Описание закрепления на местности	Средняя квадратическая погрешность определения координат характерных точек границы части земельного участка, м
	X	Y		
1	2	3	4	5
	360624.7	2200898.39	_____	5
	360112.19	2200498.18	_____	5
	360131.31	2200457.74	_____	5
	360165.04	2200354.74	_____	5
	360532.63	2200449.26	_____	5
	360718.8	2200504.3	_____	5
	360917.85	2200578.43	_____	5
	360624.7	2200898.39	_____	5

полное наименование должности	подпись	инициалы, фамилия

М.П.

Выписка из Единого государственного реестра недвижимости об объекте недвижимости

Сведения о частях земельного участка

Земельный участок			
(вид объекта недвижимости)			
Лист № ___ Раздела **4.2**	Всего листов раздела **4.2:** ___	Всего разделов: **0**	Всего листов выписки: **2656**
21.03.2023 № КУВИ-001/2023-67368210			
Кадастровый номер:		**47:23:0000000:79**	

Сведения о характерных точках границы части (частей) земельного участка

Учетный номер части: 545

Система координат: МСК 47 зона 2

Номер точки	Координаты, м		Описание закрепления на местности	Средняя квадратическая погрешность определения координат характерных точек границы части земельного участка, м
	X	Y		
1	2	3	4	5
	367810.84	2190983.97	_____	5
	367776.84	2190965.82	_____	5
	367661.89	2190894.01	_____	5
	367755.49	2190583.6	_____	5
	367848.83	2190635	_____	5
	367584.28	2190846.6	_____	5
	367911.84	2190532.54	_____	5
	367966.77	2190553.39	_____	5
	367942.89	2190588.36	_____	5
	367902.54	2190647.83	_____	5
	367868.12	2190713.21	_____	5
	367860.21	2190734.72	_____	5
	367833.29	2190866.03	_____	5
	367825.7	2190940.09	_____	5
	367810.84	2190983.97	_____	5

полное наименование должности	подпись	инициалы, фамилия

М.П.

Выписка из Единого государственного реестра недвижимости об объекте недвижимости

Сведения о частях земельного участка

Земельный участок			
(вид объекта недвижимости)			
Лист № ___ Раздела **4.2**	Всего листов раздела **4.2:** ___	Всего разделов: **0**	Всего листов выписки: **2656**
21.03.2023 № КУВИ-001/2023-67368210			
Кадастровый номер:		**47:23:0000000:79**	

Сведения о характерных точках границы части (частей) земельного участка

Учетный номер части: 546

Система координат: МСК 47 зона 2

Номер точки	Координаты, м		Описание закрепления на местности	Средняя квадратическая погрешность определения координат характерных точек границы части земельного участка, м
	X	Y		
1	2	3	4	5
	366381.02	2199797.9	_____	5
	366451.28	2199832.39	_____	5
	366165.94	2200467.62	_____	5
	366162.97	2200281.89	_____	5
	366181.68	2199636.01	_____	5
	366742.22	2199951.15	_____	5
	366746.29	2200252.6	_____	5
	366293.58	2200430.68	_____	5
	366512.18	2200339.32	_____	5
	366683.7	2200270.33	_____	5
	366349.96	2200407.62	_____	5
	366410.7	2200383.09	_____	5
	366165.94	2200467.62	_____	5
	366436.04	2200372.1	_____	5

полное наименование должности	подпись	инициалы, фамилия

М.П.

Выписка из Единого государственного реестра недвижимости об объекте недвижимости

Сведения о частях земельного участка

Земельный участок			
(вид объекта недвижимости)			
Лист № ___ Раздела **4.2**	Всего листов раздела **4.2:** ___	Всего разделов: **0**	Всего листов выписки: **2656**
21.03.2023 № КУВИ-001/2023-67368210			
Кадастровый номер:		**47:23:0000000:79**	

Сведения о характерных точках границы части (частей) земельного участка

Учетный номер части: 547

Система координат: МСК 47 зона 2

Номер точки	Координаты, м		Описание закрепления на местности	Средняя квадратическая погрешность определения координат характерных точек границы части земельного участка, м
	X	Y		
1	2	3	4	5
	367237.8	2191931.63	_____	5
	367223.82	2191913.08	_____	5
	367211.08	2191882.95	_____	5
	367187.7	2191853.97	_____	5
	367379.96	2191679.26	_____	5
	367303.07	2191572.4	_____	5
	367235.72	2191478.44	_____	5
	367265.66	2191472.7	_____	5
	367374.57	2191463.34	_____	5
	367531.3	2191286.19	_____	5
	367471.82	2191369.59	_____	5
	367237.8	2191931.63	_____	5
	367486.14	2191324.29	_____	5
	367617.48	2191500.52	_____	5
	367498.42	2191274.59	_____	5
	367444.48	2191421.31	_____	5

полное наименование должности	подпись	инициалы, фамилия

М.П.

Выписка из Единого государственного реестра недвижимости об объекте недвижимости

Сведения о частях земельного участка

Земельный участок			
(вид объекта недвижимости)			
Лист № ___ Раздела **4.2**	Всего листов раздела **4.2:** ___	Всего разделов: **0**	Всего листов выписки: **2656**
21.03.2023 № КУВИ-001/2023-67368210			
Кадастровый номер:		**47:23:0000000:79**	

Номер точки	Координаты, м		Описание закрепления на местности	Средняя квадратическая погрешность определения координат характерных точек границы части земельного участка, м
	X	Y		
1	2	3	4	5
	367320.93	2191469.72	_____	5
	367538.08	2191257.02	_____	5
	367515.18	2191507.95	_____	5
	367601.17	2191549.8	_____	5
	367650.95	2191398.37	_____	5
	367254.62	2191859.78	_____	5
	367460.43	2191403.87	_____	5
	367509.96	2191342.93	_____	5
	367415.23	2191444.39	_____	5
	367518.07	2191230.31	_____	5
	367545.91	2191191.62	_____	5
	367330.89	2191742.45	_____	5
	367259.29	2191819.72	_____	5
	367530.73	2191210.72	_____	5
	367501.12	2191526.91	_____	5
	367482.32	2191555.81	_____	5
	367422.16	2191661.37	_____	5

полное наименование должности	подпись	инициалы, фамилия

М.П.

Выписка из Единого государственного реестра недвижимости об объекте недвижимости

Сведения о частях земельного участка

Земельный участок			
(вид объекта недвижимости)			
Лист № ___ Раздела **4.2**	Всего листов раздела **4.2:** ___	Всего разделов: **0**	Всего листов выписки: **2656**
21.03.2023 № КУВИ-001/2023-67368210			
Кадастровый номер:		**47:23:0000000:79**	

Номер точки	Координаты, м		Описание закрепления на местности	Средняя квадратическая погрешность определения координат характерных точек границы части земельного участка, м
	X	Y		
1	2	3	4	5
	367386.85	2191690.89	_____	5

полное наименование должности	подпись	инициалы, фамилия

М.П.

Выписка из Единого государственного реестра недвижимости об объекте недвижимости

Сведения о частях земельного участка

Земельный участок			
(вид объекта недвижимости)			
Лист № ___ Раздела **4.2**	Всего листов раздела **4.2:** ___	Всего разделов: **0**	Всего листов выписки: **2656**
21.03.2023 № КУВИ-001/2023-67368210			
Кадастровый номер:		**47:23:0000000:79**	

Сведения о характерных точках границы части (частей) земельного участка

Учетный номер части: 548

Система координат: МСК 47 зона 2

Номер точки	Координаты, м		Описание закрепления на местности	Средняя квадратическая погрешность определения координат характерных точек границы части земельного участка, м
	X	Y		
1	2	3	4	5
	365423.61	2197967.13	_____	5
	365321.07	2197886.65	_____	5
	365395.94	2197900.56	_____	5
	365408.67	2197937.84	_____	5
	365320.05	2198041.02	_____	5
	365423.14	2198087.47	_____	5
	365321.07	2197886.65	_____	5

полное наименование должности	подпись	инициалы, фамилия

М.П.

Выписка из Единого государственного реестра недвижимости об объекте недвижимости

Сведения о частях земельного участка

Земельный участок			
(вид объекта недвижимости)			
Лист № ___ Раздела **4.2**	Всего листов раздела **4.2:** ___	Всего разделов: **0**	Всего листов выписки: **2656**
21.03.2023 № КУВИ-001/2023-67368210			
Кадастровый номер:		**47:23:0000000:79**	

Сведения о характерных точках границы части (частей) земельного участка

Учетный номер части: 549

Система координат: МСК 47 зона 2

Номер точки	Координаты, м		Описание закрепления на местности	Средняя квадратическая погрешность определения координат характерных точек границы части земельного участка, м
	X	Y		
1	2	3	4	5
	370765.31	2204661.51	_____	5
	370642.42	2204581.15	_____	5
	370710.92	2204651.89	_____	5
	370618.5	2204549	_____	5
	370618.13	2204476.69	_____	5
	370622.88	2204501.36	_____	5
	370583.3	2204441.87	_____	5
	370542.65	2204412.8	_____	5
	370504.86	2204386.5	_____	5
	370498.49	2204369.76	_____	5
	370467.1	2204280.76	_____	5
	370483.81	2204330.81	_____	5
	370454.69	2204244.92	_____	5
	370395.56	2204057.28	_____	5
	370420.88	2204142.85	_____	5
	370390.76	2204038.9	_____	5

полное наименование должности	подпись	инициалы, фамилия

М.П.

Выписка из Единого государственного реестра недвижимости об объекте недвижимости

Сведения о частях земельного участка

Земельный участок			
(вид объекта недвижимости)			
Лист № ___ Раздела **4.2**	Всего листов раздела **4.2:** ___	Всего разделов: **0**	Всего листов выписки: **2656**
21.03.2023 № КУВИ-001/2023-67368210			
Кадастровый номер:		**47:23:0000000:79**	

Номер точки	Координаты, м		Описание закрепления на местности	Средняя квадратическая погрешность определения координат характерных точек границы части земельного участка, м
	X	Y		
1	2	3	4	5
	370376.34	2203979.2	_____	5
	370341.36	2203926.62	_____	5
	370334.42	2203906.88	_____	5
	370318.35	2203834.27	_____	5
	370331.97	2203887.71	_____	5
	370326.26	2203855.65	_____	5
	370202	2203755.88	_____	5
	370302.2	2203822.47	_____	5
	370244.06	2203787.87	_____	5
	370272.11	2203804.23	_____	5
	370220.46	2203765.3	_____	5
	370189.16	2203741.56	_____	5
	370181.05	2203715.73	_____	5
	370206.35	2203621.93	_____	5
	370185.25	2203688.53	_____	5
	370225.89	2203565.74	_____	5
	370234.09	2203528.19	_____	5

полное наименование должности	подпись	инициалы, фамилия

М.П.

Выписка из Единого государственного реестра недвижимости об объекте недвижимости

Сведения о частях земельного участка

Земельный участок			
(вид объекта недвижимости)			
Лист № ___ Раздела **4.2**	Всего листов раздела **4.2:** ___	Всего разделов: **0**	Всего листов выписки: **2656**
21.03.2023 № КУВИ-001/2023-67368210			
Кадастровый номер:		**47:23:0000000:79**	

Номер точки	Координаты, м		Описание закрепления на местности	Средняя квадратическая погрешность определения координат характерных точек границы части земельного участка, м
	X	Y		
1	2	3	4	5
	370223.83	2203502.94	_____	5
	370204.43	2203478.25	_____	5
	370193.47	2203457.52	_____	5
	370192.28	2203447.03	_____	5
	370191.79	2203436.68	_____	5
	370197.1	2203402.55	_____	5
	370200.49	2203379.19	_____	5
	370196.24	2203353.23	_____	5
	370175.8	2203318.37	_____	5
	370157.99	2203293.27	_____	5
	370254.3	2203299.43	_____	5
	370153.36	2203281.32	_____	5
	370254.77	2203288.21	_____	5
	370247.36	2203395.54	_____	5
	370249.61	2203446.68	_____	5
	370258.43	2203489.44	_____	5
	370290.22	2203541.72	_____	5

полное наименование должности	подпись	инициалы, фамилия

М.П.

Выписка из Единого государственного реестра недвижимости об объекте недвижимости 1750

Сведения о частях земельного участка

Земельный участок			
(вид объекта недвижимости)			
Лист № ___ Раздела **4.2**	Всего листов раздела **4.2:** ___	Всего разделов: **0**	Всего листов выписки: **2656**
21.03.2023 № КУВИ-001/2023-67368210			
Кадастровый номер:		**47:23:0000000:79**	

Номер точки	Координаты, м		Описание закрепления на местности	Средняя квадратическая погрешность определения координат характерных точек границы части земельного участка, м
	X	Y		
1	2	3	4	5
	370282.16	2203565.16	_____	5
	370281.85	2203529.19	_____	5
	370274.67	2203580.14	_____	5
	370260.92	2203596.68	_____	5
	370236.94	2203617.82	_____	5
	370239.28	2203631.06	_____	5
	370288.93	2203629.63	_____	5
	370288.69	2203627.03	_____	5
	370291.51	2203629.38	_____	5
	370560.5	2203689.84	_____	5
	370291.27	2203626.79	_____	5
	370517.27	2203668.54	_____	5
	370413.12	2203616.95	_____	5
	370583.06	2203899.29	_____	5
	370557.61	2203898.41	_____	5
	370569.06	2203898.77	_____	5
	370576.69	2204018.01	_____	5

полное наименование должности	подпись	инициалы, фамилия

М.П.

Выписка из Единого государственного реестра недвижимости об объекте недвижимости

Сведения о частях земельного участка

Земельный участок			
(вид объекта недвижимости)			
Лист № ___ Раздела **4.2**	Всего листов раздела **4.2:** ___	Всего разделов: **0**	Всего листов выписки: **2656**
21.03.2023 № КУВИ-001/2023-67368210			
Кадастровый номер:		**47:23:0000000:79**	

Номер точки	Координаты, м		Описание закрепления на местности	Средняя квадратическая погрешность определения координат характерных точек границы части земельного участка, м
	X	Y		
1	2	3	4	5
	370480.32	2204097.36	_____	5
	370483.15	2204006.66	_____	5
	370559.74	2204273.23	_____	5
	370571.45	2204114.01	_____	5
	370556.71	2204351.02	_____	5
	370660.37	2204474.99	_____	5
	370646.19	2204374.24	_____	5
	370646.29	2204460.25	_____	5
	370732.99	2204497.13	_____	5
	370734.05	2204541.47	_____	5
	370840.91	2204548.59	_____	5
	370891.98	2204542.44	_____	5
	370899.03	2204549.34	_____	5
	370901.7	2204563.84	_____	5
	370927.89	2204588.66	_____	5
	370951.01	2204601.65	_____	5
	370952.49	2204596.22	_____	5

полное наименование должности	подпись	инициалы, фамилия

М.П.

Выписка из Единого государственного реестра недвижимости об объекте недвижимости

Сведения о частях земельного участка

Земельный участок			
(вид объекта недвижимости)			
Лист № ___ Раздела **4.2**	Всего листов раздела **4.2:** ___	Всего разделов: **0**	Всего листов выписки: **2656**
21.03.2023 № КУВИ-001/2023-67368210			
Кадастровый номер:		**47:23:0000000:79**	

Номер точки	Координаты, м		Описание закрепления на местности	Средняя квадратическая погрешность определения координат характерных точек границы части земельного участка, м
	X	Y		
1	2	3	4	5
	370944.02	2204607.67	_____	5
	370919.96	2204624.11	_____	5
	370853.11	2204631.6	_____	5
	370821.99	2204646.59	_____	5
	370798.51	2204661.5	_____	5
	370765.31	2204661.51	_____	5

полное наименование должности	подпись	инициалы, фамилия

М.П.

Выписка из Единого государственного реестра недвижимости об объекте недвижимости

Сведения о частях земельного участка

Земельный участок			
(вид объекта недвижимости)			
Лист № ___ Раздела **4.2**	Всего листов раздела **4.2:** ___	Всего разделов: **0**	Всего листов выписки: **2656**
21.03.2023 № КУВИ-001/2023-67368210			
Кадастровый номер:		**47:23:0000000:79**	

Сведения о характерных точках границы части (частей) земельного участка

Учетный номер части: 550

Система координат: МСК 47 зона 2

Номер точки	Координаты, м		Описание закрепления на местности	Средняя квадратическая погрешность определения координат характерных точек границы части земельного участка, м
	X	Y		
1	2	3	4	5
	362650.77	2197451.66	_____	_____
	362651.37	2197447.46	_____	_____
	362671	2197454.47	_____	_____
	362778.91	2197492.98	_____	_____
	362670.79	2197456.12	_____	_____
	363124.27	2197564.97	_____	_____
	362904.43	2197517.9	_____	_____
	363022.92	2197541.04	_____	_____
	363264.65	2197589.95	_____	_____
	363506.19	2197622.31	_____	_____
	363544.63	2197626.65	_____	_____
	363554.47	2197627.99	_____	_____
	363712.83	2197649.63	_____	_____
	363923.68	2197681.89	_____	_____
	363721.81	2197650.94	_____	_____
	363731.02	2197652.31	_____	_____

полное наименование должности	подпись	инициалы, фамилия

М.П.

Выписка из Единого государственного реестра недвижимости об объекте недвижимости 1754

Сведения о частях земельного участка

Земельный участок			
(вид объекта недвижимости)			
Лист № ___ Раздела **4.2**	Всего листов раздела **4.2:** ___	Всего разделов: **0**	Всего листов выписки: **2656**
21.03.2023 № КУВИ-001/2023-67368210			
Кадастровый номер:		**47:23:0000000:79**	

Номер точки	Координаты, м		Описание закрепления на местности	Средняя квадратическая погрешность определения координат характерных точек границы части земельного участка, м
	X	Y		
1	2	3	4	5
	364262.23	2197979.62	_____	_____
	364397.44	2197757.77	_____	_____
	364459.56	2197766.7	_____	_____
	364411.15	2197827.17	_____	_____
	364248.56	2197735.56	_____	_____
	364437.38	2198231.8	_____	_____
	364375.43	2198150.63	_____	_____
	364446.78	2198253.28	_____	_____
	364429.61	2198249.91	_____	_____
	364178.76	2198200.23	_____	_____
	363883.21	2198145.96	_____	_____
	363588.41	2198091.74	_____	_____
	363331.28	2198043.93	_____	_____
	363290.96	2198036.48	_____	_____
	363296	2197988.86	_____	_____
	363298.76	2197956.53	_____	_____
	363062.93	2197911.48	_____	_____

полное наименование должности	подпись	инициалы, фамилия

М.П.

Выписка из Единого государственного реестра недвижимости об объекте недвижимости 1755

Сведения о частях земельного участка

Земельный участок			
(вид объекта недвижимости)			
Лист № ___ Раздела **4.2**	Всего листов раздела **4.2:** ___	Всего разделов: **0**	Всего листов выписки: **2656**
21.03.2023 № КУВИ-001/2023-67368210			
Кадастровый номер:		**47:23:0000000:79**	

Номер точки	Координаты, м		Описание закрепления на местности	Средняя квадратическая погрешность определения координат характерных точек границы части земельного участка, м
	X	Y		
1	2	3	4	5
	363006.7	2197902.54	_____	_____
	362995.18	2197981.95	_____	_____
	362848.82	2197955.06	_____	_____
	362622.79	2197912.32	_____	_____
	362626.62	2197892.09	_____	_____
	362352.98	2197843.58	_____	_____
	362350.45	2197856.89	_____	_____
	362325.16	2197856.19	_____	_____
	362252.42	2197842.61	_____	_____
	362249.01	2197841.94	_____	_____
	362243.15	2197377.18	_____	_____
	362228.4	2197165.57	_____	_____
	362406.87	2197166.83	_____	_____
	362616.41	2197434.98	_____	_____
	362666.63	2197170.84	_____	_____
	362651.37	2197447.46	_____	_____
	362619.51	2197418.86	_____	_____

полное наименование должности	подпись	инициалы, фамилия

М.П.

Выписка из Единого государственного реестра недвижимости об объекте недвижимости

Сведения о частях земельного участка

Земельный участок			
(вид объекта недвижимости)			
Лист № ___ Раздела **4.2**	Всего листов раздела **4.2:** ___	Всего разделов: **0**	Всего листов выписки: **2656**
21.03.2023 № КУВИ-001/2023-67368210			
Кадастровый номер:		**47:23:0000000:79**	

Сведения о характерных точках границы части (частей) земельного участка

Учетный номер части: 551

Система координат: МСК 47 зона 2

Номер точки	Координаты, м		Описание закрепления на местности	Средняя квадратическая погрешность определения координат характерных точек границы части земельного участка, м
	X	Y		
1	2	3	4	5
	364411.4	2203513.24	_____	5
	363991.33	2203393.89	_____	5
	363995.24	2203375.25	_____	5
	364002.53	2203376.78	_____	5
	364004.28	2203368.18	_____	5
	363997	2203366.83	_____	5
	364006.19	2203260.39	_____	5
	364003.68	2203334.88	_____	5
	363925.34	2202893.07	_____	5
	363982.99	2203151.03	_____	5
	363924.73	2202858.26	_____	5
	364045.12	2202724.41	_____	5
	364296.19	2202668.83	_____	5
	364747.87	2202489.77	_____	5
	364823.96	2202659.49	_____	5
	365098.48	2202502.37	_____	5

полное наименование должности	подпись	инициалы, фамилия

М.П.

Выписка из Единого государственного реестра недвижимости об объекте недвижимости

Сведения о частях земельного участка

Земельный участок			
(вид объекта недвижимости)			
Лист № ___ Раздела **4.2**	Всего листов раздела **4.2:** ___	Всего разделов: **0**	Всего листов выписки: **2656**
21.03.2023 № КУВИ-001/2023-67368210			
Кадастровый номер:		**47:23:0000000:79**	

Номер точки	Координаты, м		Описание закрепления на местности	Средняя квадратическая погрешность определения координат характерных точек границы части земельного участка, м
	X	Y		
1	2	3	4	5
	365106.08	2202280.47	_____	5
	365107.4	2202254.39	_____	5
	365450.05	2202065.65	_____	5
	365630.41	2202188.65	_____	5
	365537.69	2202317.38	_____	5
	365632.67	2202479.42	_____	5
	365733.75	2201913.81	_____	5
	365831.54	2202103.25	_____	5
	365603.51	2202529.93	_____	5
	365716.66	2202728.13	_____	5
	365915.82	2202855.98	_____	5
	365935.83	2202855.17	_____	5
	365951.2	2202884.57	_____	5
	365732.73	2202959.77	_____	5
	365809.64	2203203.09	_____	5
	365314.78	2203324.65	_____	5
	365135.71	2203200.26	_____	5

полное наименование должности	подпись	инициалы, фамилия

М.П.

Выписка из Единого государственного реестра недвижимости об объекте недвижимости

Сведения о частях земельного участка

Земельный участок			
(вид объекта недвижимости)			
Лист № ___ Раздела **4.2**	Всего листов раздела **4.2:** ___	Всего разделов: **0**	Всего листов выписки: **2656**
21.03.2023 № КУВИ-001/2023-67368210			
Кадастровый номер:		**47:23:0000000:79**	

Номер точки	Координаты, м		Описание закрепления на местности	Средняя квадратическая погрешность определения координат характерных точек границы части земельного участка, м
	X	Y		
1	2	3	4	5
	364411.4	2203513.24	_____	5
	365360.31	2203103.27	_____	5

полное наименование должности	подпись	инициалы, фамилия

М.П.

Выписка из Единого государственного реестра недвижимости об объекте недвижимости

Сведения о частях земельного участка

Земельный участок			
(вид объекта недвижимости)			
Лист № ___ Раздела **4.2**	Всего листов раздела **4.2:** ___	Всего разделов: **0**	Всего листов выписки: **2656**
21.03.2023 № КУВИ-001/2023-67368210			
Кадастровый номер:		**47:23:0000000:79**	

Сведения о характерных точках границы части (частей) земельного участка

Учетный номер части: 552

Система координат: МСК 47 зона 2

Номер точки	Координаты, м		Описание закрепления на местности	Средняя квадратическая погрешность определения координат характерных точек границы части земельного участка, м
	X	Y		
1	2	3	4	5
	364553.56	2197693.4	_____	5
	364774.27	2197815.15	_____	5
	364534.91	2197728.72	_____	5
	364770.03	2197829.27	_____	5
	364553.56	2197693.4	_____	5
	364779.96	2197788.26	_____	5

полное наименование должности	подпись	инициалы, фамилия

М.П.

Выписка из Единого государственного реестра недвижимости об объекте недвижимости

Сведения о частях земельного участка

Земельный участок			
(вид объекта недвижимости)			
Лист № ___ Раздела **4.2**	Всего листов раздела **4.2:** ___	Всего разделов: **0**	Всего листов выписки: **2656**
21.03.2023 № КУВИ-001/2023-67368210			
Кадастровый номер:		**47:23:0000000:79**	

Сведения о характерных точках границы части (частей) земельного участка

Учетный номер части: 553

Система координат: МСК 47 зона 2

Номер точки	Координаты, м		Описание закрепления на местности	Средняя квадратическая погрешность определения координат характерных точек границы части земельного участка, м
	X	Y		
1	2	3	4	5
	370821.63	2199998.04	_____	5
	370890.25	2200022.79	_____	5
	370723.65	2199920.84	_____	5
	370859.11	2200017.84	_____	5
	370598.73	2199675.23	_____	5
	370659.62	2199838.98	_____	5
	370611.34	2199714.07	_____	5
	370720.44	2199534.74	_____	5
	370595.58	2199644.8	_____	5
	370601.88	2199614.34	_____	5
	370614.49	2199554.11	_____	5
	370892.25	2199564.04	_____	5
	370752.92	2199531.78	_____	5
	370888.98	2199633.36	_____	5
	371019.02	2199645.94	_____	5
	371048.19	2199702.5	_____	5

полное наименование должности	подпись	инициалы, фамилия

М.П.

Выписка из Единого государственного реестра недвижимости об объекте недвижимости

Сведения о частях земельного участка

Земельный участок			
(вид объекта недвижимости)			
Лист № ___ Раздела **4.2**	Всего листов раздела **4.2:** ___	Всего разделов: **0**	Всего листов выписки: **2656**
21.03.2023 № КУВИ-001/2023-67368210			
Кадастровый номер:		**47:23:0000000:79**	

Номер точки	Координаты, м		Описание закрепления на местности	Средняя квадратическая погрешность определения координат характерных точек границы части земельного участка, м
	X	Y		
1	2	3	4	5
	371063.38	2199710.52	_____	5
	370916.4	2200018.56	_____	5
	371057.95	2199831.16	_____	5
	371036.36	2199991.21	_____	5
	371072.92	2199722.09	_____	5
	370890.25	2200022.79	_____	5

полное наименование должности	подпись	инициалы, фамилия

М.П.

Выписка из Единого государственного реестра недвижимости об объекте недвижимости

Сведения о частях земельного участка

Земельный участок			
(вид объекта недвижимости)			
Лист № ___ Раздела **4.2**	Всего листов раздела **4.2:** ___	Всего разделов: **0**	Всего листов выписки: **2656**
21.03.2023 № КУВИ-001/2023-67368210			
Кадастровый номер:		**47:23:0000000:79**	

Сведения о характерных точках границы части (частей) земельного участка

Учетный номер части: 554

Система координат: МСК 47 зона 2

Номер точки	Координаты, м		Описание закрепления на местности	Средняя квадратическая погрешность определения координат характерных точек границы части земельного участка, м
	X	Y		
1	2	3	4	5
	366821.69	2204981.71	_____	5
	366820.76	2204978.18	_____	5
	366821.69	2204981.71	_____	5
	366818.15	2204982.62	_____	5
	366817.24	2204979.11	_____	5
	367070.02	2204910.82	_____	5
	367069.08	2204907.3	_____	5
	367065.54	2204908.19	_____	5
	367066.47	2204911.75	_____	5
	367070.02	2204910.82	_____	5
	367588.9	2204761.79	_____	5
	367587.99	2204758.26	_____	5
	367584.44	2204759.17	_____	5
	367588.9	2204761.79	_____	5
	367585.37	2204762.71	_____	5
	367322.29	2204838.45	_____	5

полное наименование должности	подпись	инициалы, фамилия

М.П.

Выписка из Единого государственного реестра недвижимости об объекте недвижимости

Сведения о частях земельного участка

Земельный участок			
(вид объекта недвижимости)			
Лист № ___ Раздела **4.2**	Всего листов раздела **4.2:** ___	Всего разделов: **0**	Всего листов выписки: **2656**
21.03.2023 № КУВИ-001/2023-67368210			
Кадастровый номер:		**47:23:0000000:79**	

Номер точки	Координаты, м		Описание закрепления на местности	Средняя квадратическая погрешность определения координат характерных точек границы части земельного участка, м
	X	Y		
1	2	3	4	5
	367321.36	2204834.93	_____	5
	367317.83	2204835.84	_____	5
	367318.74	2204839.38	_____	5
	367322.29	2204838.45	_____	5
	369927.11	2203281.46	_____	5
	369110.62	2203258.06	_____	5
	369800.57	2203629.27	_____	5
	369566.2	2204372.21	_____	5
	369552.24	2204413.88	_____	5
	368816.26	2204177.63	_____	5
	367596.03	2205428.4	_____	5
	367800.32	2204807.6	_____	5
	367404.07	2205920.99	_____	5
	367840.99	2204685.94	_____	5
	367374.68	2205932.33	_____	5
	368086.7	2203945.29	_____	5
	367435.83	2205915.28	_____	5

полное наименование должности	подпись	инициалы, фамилия

М.П.

Выписка из Единого государственного реестра недвижимости об объекте недвижимости

Сведения о частях земельного участка

Земельный участок			
(вид объекта недвижимости)			
Лист № ___ Раздела **4.2**	Всего листов раздела **4.2:** ___	Всего разделов: **0**	Всего листов выписки: **2656**
21.03.2023 № КУВИ-001/2023-67368210			
Кадастровый номер:		**47:23:0000000:79**	

Номер точки	Координаты, м		Описание закрепления на местности	Средняя квадратическая погрешность определения координат характерных точек границы части земельного участка, м
	X	Y		
1	2	3	4	5
	367359.32	2205937.83	_____	5
	367343.6	2205939.41	_____	5
	367331.01	2205942.56	_____	5
	367318.81	2205938.62	_____	5
	367305.44	2205924.86	_____	5
	367294.83	2205917.39	_____	5
	367240.54	2205908.43	_____	5
	367278.68	2205905.96	_____	5
	367220.39	2205916.08	_____	5
	367190.55	2205929.97	_____	5
	367129.45	2205970.23	_____	5
	367166.94	2205943.17	_____	5
	367148.88	2205958.43	_____	5
	367105.15	2205977.19	_____	5
	367087.79	2205977.89	_____	5
	367074.61	2205975.79	_____	5
	367051.69	2205952.88	_____	5

полное наименование должности	подпись	инициалы, фамилия

М.П.

Выписка из Единого государственного реестра недвижимости об объекте недвижимости

Сведения о частях земельного участка

Земельный участок			
(вид объекта недвижимости)			
Лист № ___ Раздела **4.2**	Всего листов раздела **4.2:** ___	Всего разделов: **0**	Всего листов выписки: **2656**
21.03.2023 № КУВИ-001/2023-67368210			
Кадастровый номер:		**47:23:0000000:79**	

Номер точки	Координаты, м		Описание закрепления на местности	Средняя квадратическая погрешность определения координат характерных точек границы части земельного участка, м
	X	Y		
1	2	3	4	5
	367061.41	2205969.55	_____	5
	367035.71	2205920.26	_____	5
	367041.29	2205939	_____	5
	367032.26	2205900.1	_____	5
	367030.86	2205861.94	_____	5
	367012.82	2205825.82	_____	5
	367032.26	2205877.9	_____	5
	367028.09	2205845.98	_____	5
	367019.76	2205831.38	_____	5
	366963.87	2205801.54	_____	5
	366931.24	2205755.83	_____	5
	366946.42	2205787.21	_____	5
	366937.78	2205773.08	_____	5
	366955.73	2205796.52	_____	5
	366991.64	2205814.02	_____	5
	366924	2205742.72	_____	5
	366881.23	2205709.97	_____	5

полное наименование должности	подпись	инициалы, фамилия

М.П.

Выписка из Единого государственного реестра недвижимости об объекте недвижимости

Сведения о частях земельного участка

Земельный участок			
(вид объекта недвижимости)			
Лист № ___ Раздела **4.2**	Всего листов раздела **4.2:** ___	Всего разделов: **0**	Всего листов выписки: **2656**
21.03.2023 № КУВИ-001/2023-67368210			
Кадастровый номер:		**47:23:0000000:79**	

Номер точки	Координаты, м		Описание закрепления на местности	Средняя квадратическая погрешность определения координат характерных точек границы части земельного участка, м
	X	Y		
1	2	3	4	5
	366913.98	2205732.03	_____	5
	366894.66	2205717.2	_____	5
	366873.3	2205704.81	_____	5
	366817.95	2205677.1	_____	5
	366790.24	2205667.66	_____	5
	366849.81	2205694.79	_____	5
	366758.98	2205660.6	_____	5
	366669.33	2205632.28	_____	5
	366732.44	2205657.64	_____	5
	366682.3	2205641.12	_____	5
	366707.08	2205651.74	_____	5
	366645.34	2205619.13	_____	5
	366607.98	2205575.13	_____	5
	366622.09	2205599.19	_____	5
	366606.67	2205558.85	_____	5
	366604.66	2205503.71	_____	5
	366603.83	2205539.43	_____	5

полное наименование должности	подпись	инициалы, фамилия

М.П.

Выписка из Единого государственного реестра недвижимости об объекте недвижимости

Сведения о частях земельного участка

Земельный участок			
(вид объекта недвижимости)			
Лист № ___ Раздела **4.2**	Всего листов раздела **4.2:** ___	Всего разделов: **0**	Всего листов выписки: **2656**
21.03.2023 № КУВИ-001/2023-67368210			
Кадастровый номер:		**47:23:0000000:79**	

Номер точки	Координаты, м		Описание закрепления на местности	Средняя квадратическая погрешность определения координат характерных точек границы части земельного участка, м
	X	Y		
1	2	3	4	5
	366602.47	2205487.23	_____	5
	366605.43	2205522.41	_____	5
	366598.85	2205474.67	_____	5
	366557.35	2205405.75	_____	5
	366554.18	2205399.63	_____	5
	366552.28	2205390.62	_____	5
	366576.44	2205437.29	_____	5
	366569.79	2205360.92	_____	5
	366556.81	2205378.6	_____	5
	366623.76	2205279.55	_____	5
	366638.7	2205240.53	_____	5
	366610.48	2205309.44	_____	5
	366587.24	2205338.49	_____	5
	366578.75	2205349.51	_____	5
	366635.39	2205213.96	_____	5
	366619.6	2205190.71	_____	5
	366598.04	2205169.96	_____	5

полное наименование должности	подпись	инициалы, фамилия

М.П.

Выписка из Единого государственного реестра недвижимости об объекте недвижимости

Сведения о частях земельного участка

Земельный участок			
(вид объекта недвижимости)			
Лист № ___ Раздела **4.2**	Всего листов раздела **4.2:** ___	Всего разделов: **0**	Всего листов выписки: **2656**
21.03.2023 № КУВИ-001/2023-67368210			
Кадастровый номер:		**47:23:0000000:79**	

Номер точки	Координаты, м		Описание закрепления на местности	Средняя квадратическая погрешность определения координат характерных точек границы части земельного участка, м
	X	Y		
1	2	3	4	5
	366583.92	2205133.42	_____	5
	366598.76	2205073.92	_____	5
	366586.4	2205154.17	_____	5
	366583.04	2205110.58	_____	5
	366638.05	2205037.87	_____	5
	366647.22	2205021.51	_____	5
	366648.53	2205007.13	_____	5
	366619.74	2205051	_____	5
	366643.29	2204987.66	_____	5
	366624.88	2204968.12	_____	5
	366664.26	2204831.12	_____	5
	366660.11	2204873.73	_____	5
	366652.14	2204766.46	_____	5
	366646.09	2204726.53	_____	5
	366666.21	2204631.18	_____	5
	366631.92	2204614.7	_____	5
	366878.05	2204055.13	_____	5

полное наименование должности	подпись	инициалы, фамилия

М.П.

Выписка из Единого государственного реестра недвижимости об объекте недвижимости

Сведения о частях земельного участка

Земельный участок			
(вид объекта недвижимости)			
Лист № ___ Раздела **4.2**	Всего листов раздела **4.2:** ___	Всего разделов: **0**	Всего листов выписки: **2656**
21.03.2023 № КУВИ-001/2023-67368210			
Кадастровый номер:		**47:23:0000000:79**	

Номер точки	Координаты, м		Описание закрепления на местности	Средняя квадратическая погрешность определения координат характерных точек границы части земельного участка, м
	X	Y		
1	2	3	4	5
	366853.48	2204036.3	_____	5
	366821.04	2204020.3	_____	5
	366774.74	2204007.47	_____	5
	366719.6	2204001.13	_____	5
	366618.25	2204002.08	_____	5
	366541.36	2203993.82	_____	5
	366489.64	2203965.12	_____	5
	366513.43	2203984.42	_____	5
	366476.75	2203947.53	_____	5
	366448.59	2203927.68	_____	5
	366401.42	2203921.02	_____	5
	366387.84	2203897.24	_____	5
	366425.17	2203854.85	_____	5
	366396.34	2203873.5	_____	5
	366473.28	2203843.19	_____	5
	366518.49	2203834.48	_____	5
	366550.73	2203819.19	_____	5

полное наименование должности	подпись	инициалы, фамилия

М.П.

Выписка из Единого государственного реестра недвижимости об объекте недвижимости 1770

Сведения о частях земельного участка

Земельный участок			
(вид объекта недвижимости)			
Лист № ___ Раздела **4.2**	Всего листов раздела **4.2:** ___	Всего разделов: **0**	Всего листов выписки: **2656**
21.03.2023 № КУВИ-001/2023-67368210			
Кадастровый номер:		**47:23:0000000:79**	

Номер точки	Координаты, м		Описание закрепления на местности	Средняя квадратическая погрешность определения координат характерных точек границы части земельного участка, м
	X	Y		
1	2	3	4	5
	366569.52	2203802.84	_____	5
	366586.46	2203701.53	_____	5
	366576.29	2203780.33	_____	5
	366591.17	2203483.29	_____	5
	366598.97	2203592.69	_____	5
	366598	2203532.39	_____	5
	366628.47	2203427.52	_____	5
	366582.92	2203456.51	_____	5
	366583.42	2203445.76	_____	5
	366685.79	2203691.1	_____	5
	366692.75	2203714.24	_____	5
	366738.9	2203761.21	_____	5
	366873.34	2203863.64	_____	5
	366962.59	2203901.62	_____	5
	366975.23	2203926.59	_____	5
	367026.26	2203973.77	_____	5
	367214.64	2204077.91	_____	5

полное наименование должности	подпись	инициалы, фамилия

М.П.

Выписка из Единого государственного реестра недвижимости об объекте недвижимости 1771

Сведения о частях земельного участка

Земельный участок			
(вид объекта недвижимости)			
Лист № ___ Раздела **4.2**	Всего листов раздела **4.2:** ___	Всего разделов: **0**	Всего листов выписки: **2656**
21.03.2023 № КУВИ-001/2023-67368210			
Кадастровый номер:		**47:23:0000000:79**	

Номер точки	Координаты, м		Описание закрепления на местности	Средняя квадратическая погрешность определения координат характерных точек границы части земельного участка, м
	X	Y		
1	2	3	4	5
	367166.45	2204242.46	_____	5
	367392.4	2204279.08	_____	5
	367547.8	2203880.64	_____	5
	367414.22	2204266.72	_____	5
	367691.02	2203505.9	_____	5
	368317.89	2203234.61	_____	5
	368221.72	2203512.11	_____	5
	368207.21	2203512.52	_____	5
	368315.94	2203244.12	_____	5
	369110.62	2203258.06	_____	5

полное наименование должности	подпись	инициалы, фамилия

М.П.

Выписка из Единого государственного реестра недвижимости об объекте недвижимости

Сведения о частях земельного участка

Земельный участок			
(вид объекта недвижимости)			
Лист № ___ Раздела **4.2**	Всего листов раздела **4.2:** ___	Всего разделов: **0**	Всего листов выписки: **2656**
21.03.2023 № КУВИ-001/2023-67368210			
Кадастровый номер:		**47:23:0000000:79**	

Сведения о характерных точках границы части (частей) земельного участка

Учетный номер части: 555

Система координат: МСК 47 зона 2

Номер точки	Координаты, м		Описание закрепления на местности	Средняя квадратическая погрешность определения координат характерных точек границы части земельного участка, м
	X	Y		
1	2	3	4	5
	368579.75	2191811.66	_____	_____
	368579.42	2191809.1	_____	_____
	368578.84	2191811.62	_____	_____
	368579.04	2191809.69	_____	_____
	368521.45	2191808.78	_____	_____
	368520.8	2191799.75	_____	_____
	368481.3	2191795.06	_____	_____
	368420.63	2191793.23	_____	_____
	368420.9	2191803.81	_____	_____
	368420.58	2191795.67	_____	_____
	368361.94	2191800.89	_____	_____
	368267.95	2191913.02	_____	_____
	368299.34	2191938.07	_____	_____
	368295.93	2191946.83	_____	_____
	368356.75	2191989.61	_____	_____
	368355.35	2192196.55	_____	_____

полное наименование должности	подпись	инициалы, фамилия

М.П.

Выписка из Единого государственного реестра недвижимости об объекте недвижимости

Сведения о частях земельного участка

Земельный участок			
(вид объекта недвижимости)			
Лист № ___ Раздела **4.2**	Всего листов раздела **4.2:** ___	Всего разделов: **0**	Всего листов выписки: **2656**
21.03.2023 № КУВИ-001/2023-67368210			
Кадастровый номер:		**47:23:0000000:79**	

Номер точки	Координаты, м		Описание закрепления на местности	Средняя квадратическая погрешность определения координат характерных точек границы части земельного участка, м
	X	Y		
1	2	3	4	5
	368402.47	2192269.75	_____	_____
	368248.68	2192098.17	_____	_____
	368076.5	2192385.39	_____	_____
	368119.82	2192360.41	_____	_____
	368327.63	2192260.88	_____	_____
	368008.43	2192402.04	_____	_____
	368363.32	2192261.93	_____	_____
	368030.33	2192402.7	_____	_____
	367989.01	2192246.27	_____	_____
	368000.78	2192380.51	_____	_____
	367953.69	2191967.24	_____	_____
	368168.54	2192164.92	_____	_____
	368122.58	2191987.58	_____	_____
	368161.24	2192169.11	_____	_____
	368010.1	2192209.78	_____	_____
	367922.59	2191807.36	_____	_____
	367928.94	2191202.57	_____	_____

полное наименование должности	подпись	инициалы, фамилия

М.П.

Выписка из Единого государственного реестра недвижимости об объекте недвижимости 1774

Сведения о частях земельного участка

Земельный участок			
(вид объекта недвижимости)			
Лист № ___ Раздела **4.2**	Всего листов раздела **4.2:** ___	Всего разделов: **0**	Всего листов выписки: **2656**
21.03.2023 № КУВИ-001/2023-67368210			
Кадастровый номер:		**47:23:0000000:79**	

Номер точки	Координаты, м		Описание закрепления на местности	Средняя квадратическая погрешность определения координат характерных точек границы части земельного участка, м
	X	Y		
1	2	3	4	5
	367905.09	2191148.52	_____	_____
	367789.14	2191651.29	_____	_____
	367877.8	2191511.94	_____	_____
	367972.2	2191105.5	_____	_____
	368609	2191316.95	_____	_____
	368764.34	2191465.37	_____	_____
	368685.78	2191627.61	_____	_____
	368019.99	2191185.83	_____	_____
	368261.19	2191222.16	_____	_____
	368265.41	2191293.22	_____	_____
	368579.75	2191811.66	_____	_____
	368635.89	2191723.19	_____	_____
	368595.09	2191812.42	_____	_____

полное наименование должности	подпись	инициалы, фамилия

М.П.

Выписка из Единого государственного реестра недвижимости об объекте недвижимости

Сведения о частях земельного участка

Земельный участок			
(вид объекта недвижимости)			
Лист № ___ Раздела **4.2**	Всего листов раздела **4.2:** ___	Всего разделов: **0**	Всего листов выписки: **2656**
21.03.2023 № КУВИ-001/2023-67368210			
Кадастровый номер:		**47:23:0000000:79**	

Сведения о характерных точках границы части (частей) земельного участка

Учетный номер части: 556

Система координат: МСК 47 зона 2

Номер точки	Координаты, м		Описание закрепления на местности	Средняя квадратическая погрешность определения координат характерных точек границы части земельного участка, м
	X	Y		
1	2	3	4	5
	367321.23	2192478.36	_____	5
	367304.41	2192474.64	_____	5
	367284.72	2192469.19	_____	5
	367216.24	2192436.1	_____	5
	367156.44	2192411.96	_____	5
	367145.69	2192397.79	_____	5
	367140.57	2192368.86	_____	5
	367137.17	2192329.83	_____	5
	367124.05	2192250.11	_____	5
	367131.32	2192295.43	_____	5
	367084.87	2192195.39	_____	5
	367067.56	2192148.8	_____	5
	367109.61	2192221.06	_____	5
	367068.79	2192176.12	_____	5
	367046.6	2192010.5	_____	5
	367070.56	2191452.98	_____	5

полное наименование должности	подпись	инициалы, фамилия

М.П.

Выписка из Единого государственного реестра недвижимости об объекте недвижимости

Сведения о частях земельного участка

Земельный участок			
(вид объекта недвижимости)			
Лист № ___ Раздела **4.2**	Всего листов раздела **4.2:** ___	Всего разделов: **0**	Всего листов выписки: **2656**
21.03.2023 № КУВИ-001/2023-67368210			
Кадастровый номер:		**47:23:0000000:79**	

Номер точки	Координаты, м		Описание закрепления на местности	Средняя квадратическая погрешность определения координат характерных точек границы части земельного участка, м
	X	Y		
1	2	3	4	5
	367391.77	2191099.21	_____	5
	367107.13	2191375.63	_____	5
	367013.77	2191436.05	_____	5
	367056.68	2191324.86	_____	5
	366799.41	2191818.41	_____	5
	366990.09	2191445.51	_____	5
	367417.11	2191074.81	_____	5
	367055.36	2191346.13	_____	5
	367600.79	2190992.8	_____	5
	367611.77	2190975.08	_____	5
	367666.92	2190994.5	_____	5
	367739.15	2191034.95	_____	5
	367460.59	2191025.71	_____	5
	367550.9	2191015.76	_____	5
	367507.71	2190959.72	_____	5
	367664.51	2191020.81	_____	5
	367794.34	2191016.5	_____	5

полное наименование должности	подпись	инициалы, фамилия

М.П.

Выписка из Единого государственного реестра недвижимости об объекте недвижимости

Сведения о частях земельного участка

Земельный участок			
(вид объекта недвижимости)			
Лист № ___ Раздела **4.2**	Всего листов раздела **4.2:** ___	Всего разделов: **0**	Всего листов выписки: **2656**
21.03.2023 № КУВИ-001/2023-67368210			
Кадастровый номер:		**47:23:0000000:79**	

Номер точки	Координаты, м		Описание закрепления на местности	Средняя квадратическая погрешность определения координат характерных точек границы части земельного участка, м
	X	Y		
1	2	3	4	5
	367760.2	2190996.38	_____	5
	367767.97	2191056.4	_____	5
	367783.17	2191038.56	_____	5
	367726.74	2191060.58	_____	5
	367715	2191052.71	_____	5
	367600.9	2191052.7	_____	5
	367681.18	2191046.13	_____	5
	367699.5	2191047.75	_____	5
	367641.65	2191046.09	_____	5
	367742.59	2191061.81	_____	5
	367547.94	2191085.63	_____	5
	367391.61	2191221.4	_____	5
	367524.52	2191100.98	_____	5
	367397.01	2191205.38	_____	5
	367424.79	2191157.91	_____	5
	367409.47	2191178.69	_____	5
	367453.17	2191145.75	_____	5

полное наименование должности	подпись	инициалы, фамилия

М.П.

Выписка из Единого государственного реестра недвижимости об объекте недвижимости

Сведения о частях земельного участка

Земельный участок			
(вид объекта недвижимости)			
Лист № ___ Раздела **4.2**	Всего листов раздела **4.2:** ___	Всего разделов: **0**	Всего листов выписки: **2656**
21.03.2023 № КУВИ-001/2023-67368210			
Кадастровый номер:		**47:23:0000000:79**	

Номер точки	Координаты, м		Описание закрепления на местности	Средняя квадратическая погрешность определения координат характерных точек границы части земельного участка, м
	X	Y		
1	2	3	4	5
	367493.51	2191120.37	_____	5
	367395.18	2191246.74	_____	5
	367401.24	2191274.93	_____	5
	367343.45	2191380.18	_____	5
	367396.34	2191329.61	_____	5
	367377.97	2191350.07	_____	5
	367404.85	2191302.61	_____	5
	367309.32	2191392.43	_____	5
	367289.39	2191391.11	_____	5
	367202.52	2191387.64	_____	5
	367251.77	2191383.47	_____	5
	367175.18	2191395.93	_____	5
	367143.03	2191416.29	_____	5
	367088.48	2191457.86	_____	5
	367033.27	2191510.61	_____	5
	367018.76	2191637.17	_____	5
	367020.53	2191562.14	_____	5

полное наименование должности	подпись	инициалы, фамилия

М.П.

Выписка из Единого государственного реестра недвижимости об объекте недвижимости

Сведения о частях земельного участка

Земельный участок			
(вид объекта недвижимости)			
Лист № ___ Раздела **4.2**	Всего листов раздела **4.2:** ___	Всего разделов: **0**	Всего листов выписки: **2656**
21.03.2023 № КУВИ-001/2023-67368210			
Кадастровый номер:		**47:23:0000000:79**	

Номер точки	Координаты, м		Описание закрепления на местности	Средняя квадратическая погрешность определения координат характерных точек границы части земельного участка, м
	X	Y		
1	2	3	4	5
	367021.95	2191690.08	_____	5
	367026.31	2191730.45	_____	5
	367037.07	2191747.36	_____	5
	367082.62	2191804.76	_____	5
	367134.1	2191895.17	_____	5
	367215.53	2192007.58	_____	5
	367273.64	2192129.91	_____	5
	367240.72	2192061.29	_____	5
	367289.1	2192168.8	_____	5
	367315.18	2192243.72	_____	5
	367371.93	2192310.55	_____	5
	367386.45	2192361.11	_____	5
	367384.9	2192388.8	_____	5
	367380.03	2192412.59	_____	5
	367357	2192444.28	_____	5
	367321.23	2192478.36	_____	5

полное наименование должности	подпись	инициалы, фамилия

М.П.

Выписка из Единого государственного реестра недвижимости об объекте недвижимости

Сведения о частях земельного участка

Земельный участок			
(вид объекта недвижимости)			
Лист № ___ Раздела **4.2**	Всего листов раздела **4.2:** ___	Всего разделов: **0**	Всего листов выписки: **2656**
21.03.2023 № КУВИ-001/2023-67368210			
Кадастровый номер:		**47:23:0000000:79**	

Сведения о характерных точках границы части (частей) земельного участка

Учетный номер части: 557

Система координат: МСК 47 зона 2

Номер точки	Координаты, м		Описание закрепления на местности	Средняя квадратическая погрешность определения координат характерных точек границы части земельного участка, м
	X	Y		
1	2	3	4	5
	364313.8	2197194.33	_____	_____
	363999.7	2197172.8	_____	_____
	363710.17	2197125.64	_____	_____
	363628.1	2197113.05	_____	_____
	363627.24	2197112.94	_____	_____
	363585.83	2197107.66	_____	_____
	363341.73	2197070.4	_____	_____
	363090.96	2197029.24	_____	_____
	363073.59	2197026.16	_____	_____
	363055.59	2197020.35	_____	_____
	363074.09	2197023.61	_____	_____
	363055.74	2197019.49	_____	_____
	363037.51	2197016.22	_____	_____
	363001.07	2197013.3	_____	_____
	363036.88	2197019.65	_____	_____
	363002.05	2197007.74	_____	_____

полное наименование должности	подпись	инициалы, фамилия

М.П.

Выписка из Единого государственного реестра недвижимости об объекте недвижимости

Сведения о частях земельного участка

Земельный участок			
(вид объекта недвижимости)			
Лист № ___ Раздела **4.2**	Всего листов раздела **4.2:** ___	Всего разделов: **0**	Всего листов выписки: **2656**
21.03.2023 № КУВИ-001/2023-67368210			
Кадастровый номер:		**47:23:0000000:79**	

Номер точки	Координаты, м		Описание закрепления на местности	Средняя квадратическая погрешность определения координат характерных точек границы части земельного участка, м
	X	Y		
1	2	3	4	5
	362984.29	2197004.3	_____	_____
	362983.3	2197010.15	_____	_____
	362739.88	2196967	_____	_____
	362645.96	2196908.28	_____	_____
	362635.82	2196899.62	_____	_____
	362635.68	2196899.81	_____	_____
	362421.44	2196720.5	_____	_____
	362167.02	2196505.7	_____	_____
	362018.82	2196768.43	_____	_____
	362123.21	2196776.14	_____	_____
	362105.54	2196510.84	_____	_____
	361817.79	2196747.8	_____	_____
	361813.51	2196747.38	_____	_____
	361813.25	2196745.79	_____	_____
	361754.51	2196741.4	_____	_____
	361557.57	2196721.45	_____	_____
	361530.78	2196972.84	_____	_____

полное наименование должности	подпись	инициалы, фамилия

М.П.

Выписка из Единого государственного реестра недвижимости об объекте недвижимости

Сведения о частях земельного участка

Земельный участок			
(вид объекта недвижимости)			
Лист № ___ Раздела **4.2**	Всего листов раздела **4.2:** ___	Всего разделов: **0**	Всего листов выписки: **2656**
21.03.2023 № КУВИ-001/2023-67368210			
Кадастровый номер:		**47:23:0000000:79**	

Номер точки	Координаты, м		Описание закрепления на местности	Средняя квадратическая погрешность определения координат характерных точек границы части земельного участка, м
	X	Y		
1	2	3	4	5
	361509.58	2197153.22	_____	_____
	361325.04	2197066.29	_____	_____
	361340.95	2197025.38	_____	_____
	361352.9	2197009.45	_____	_____
	361345.99	2197027.35	_____	_____
	361347.99	2197007.27	_____	_____
	361350.45	2197008.25	_____	_____
	361355.38	2196988.27	_____	_____
	361358.42	2196989.44	_____	_____
	361365.14	2196971.57	_____	_____
	361367.95	2196955.94	_____	_____
	361362.32	2196970.42	_____	_____
	361447.02	2196993.95	_____	_____
	361575.18	2196618.65	_____	_____
	361571.3	2196658.23	_____	_____
	361286.52	2196556.76	_____	_____
	361306.83	2196517.75	_____	_____

полное наименование должности	подпись	инициалы, фамилия

М.П.

Выписка из Единого государственного реестра недвижимости об объекте недвижимости

Сведения о частях земельного участка

Земельный участок			
(вид объекта недвижимости)			
Лист № ___ Раздела **4.2**	Всего листов раздела **4.2:** ___	Всего разделов: **0**	Всего листов выписки: **2656**
21.03.2023 № КУВИ-001/2023-67368210			
Кадастровый номер:		**47:23:0000000:79**	

Номер точки	Координаты, м		Описание закрепления на местности	Средняя квадратическая погрешность определения координат характерных точек границы части земельного участка, м
	X	Y		
1	2	3	4	5
	361192.44	2196799.43	_____	_____
	361192.19	2196800.08	_____	_____
	361189.29	2196794.96	_____	_____
	361187.87	2196798.18	_____	_____
	361182.93	2196802.6	_____	_____
	361186.49	2196793.72	_____	_____
	361190.11	2196805.44	_____	_____
	361118.77	2196989.27	_____	_____
	361006.05	2196930.98	_____	_____
	360974.52	2196855.14	_____	_____
	360692.09	2196564.81	_____	_____
	360567.55	2196436.76	_____	_____
	360355.64	2196206.73	_____	_____
	360371.45	2196191.31	_____	_____
	361309.45	2195494.71	_____	_____
	361551.31	2195689.66	_____	_____
	361491.08	2196379.75	_____	_____

полное наименование должности	подпись	инициалы, фамилия

М.П.

Выписка из Единого государственного реестра недвижимости об объекте недвижимости

Сведения о частях земельного участка

Земельный участок			
(вид объекта недвижимости)			
Лист № ___ Раздела **4.2**	Всего листов раздела **4.2:** ___	Всего разделов: **0**	Всего листов выписки: **2656**
21.03.2023 № КУВИ-001/2023-67368210			
Кадастровый номер:		**47:23:0000000:79**	

Номер точки	Координаты, м		Описание закрепления на местности	Средняя квадратическая погрешность определения координат характерных точек границы части земельного участка, м
	X	Y		
1	2	3	4	5
	361691.22	2196318.81	_____	_____
	361809.1	2196284.83	_____	_____
	362025.74	2196226.78	_____	_____
	362125.87	2196077.16	_____	_____
	362203.99	2195953.96	_____	_____
	362344.68	2195786.62	_____	_____
	362215.39	2195630.29	_____	_____
	362164.67	2195533.84	_____	_____
	362372.84	2195747.06	_____	_____
	361952.13	2194716.66	_____	_____
	361989.41	2195196.42	_____	_____
	361722.47	2194556.34	_____	_____
	361851.21	2194957.12	_____	_____
	361569.82	2194441.37	_____	_____
	361822.87	2194096.69	_____	_____
	361969.46	2193915.67	_____	_____
	361736.75	2194229.11	_____	_____

полное наименование должности	подпись	инициалы, фамилия

М.П.

Выписка из Единого государственного реестра недвижимости об объекте недвижимости

Сведения о частях земельного участка

Земельный участок			
(вид объекта недвижимости)			
Лист № ___ Раздела **4.2**	Всего листов раздела **4.2:** ___	Всего разделов: **0**	Всего листов выписки: **2656**
21.03.2023 № КУВИ-001/2023-67368210			
Кадастровый номер:		**47:23:0000000:79**	

Номер точки	Координаты, м		Описание закрепления на местности	Средняя квадратическая погрешность определения координат характерных точек границы части земельного участка, м
	X	Y		
1	2	3	4	5
	361926.94	2193970.35	_____	_____
	361723.11	2194206.85	_____	_____
	362055.77	2193791.16	_____	_____
	362124.1	2193683.13	_____	_____
	362089.46	2193510.56	_____	_____
	362459.32	2193485.43	_____	_____
	362580.17	2193583.11	_____	_____
	362678.28	2193663.9	_____	_____
	362977.63	2194016.24	_____	_____
	362816.04	2193747.91	_____	_____
	363626.41	2193670.79	_____	_____
	362983.13	2193816.46	_____	_____
	363319.76	2192437.27	_____	_____
	363999.29	2192515.57	_____	_____
	364586.69	2192583.19	_____	_____
	363696.57	2192480.52	_____	_____
	364327.95	2192553.54	_____	_____

полное наименование должности	подпись	инициалы, фамилия

М.П.

Выписка из Единого государственного реестра недвижимости об объекте недвижимости 1786

Сведения о частях земельного участка

Земельный участок			
(вид объекта недвижимости)			
Лист № ___ Раздела **4.2**	Всего листов раздела **4.2:** ___	Всего разделов: **0**	Всего листов выписки: **2656**
21.03.2023 № КУВИ-001/2023-67368210			
Кадастровый номер:		**47:23:0000000:79**	

Номер точки	Координаты, м		Описание закрепления на местности	Средняя квадратическая погрешность определения координат характерных точек границы части земельного участка, м
	X	Y		
1	2	3	4	5
	365165.73	2192648.81	_____	_____
	365295.78	2192663.97	_____	_____
	365190.96	2192651.67	_____	_____
	365293.54	2192726.85	_____	_____
	365760.04	2192793.35	_____	_____
	365760.22	2192873.42	_____	_____
	365870.34	2192899.47	_____	_____
	365881.29	2192851.66	_____	_____
	365872.86	2193006.28	_____	_____
	365871.94	2193170.14	_____	_____
	366195.9	2193179.4	_____	_____
	366131.42	2193570.21	_____	_____
	365778.2	2194025.72	_____	_____
	366157.52	2194339.49	_____	_____
	365094.05	2195226.89	_____	_____
	365649.42	2194610.16	_____	_____
	364613.88	2195769.26	_____	_____

полное наименование должности	подпись	инициалы, фамилия

М.П.

Выписка из Единого государственного реестра недвижимости об объекте недвижимости

Сведения о частях земельного участка

Земельный участок			
(вид объекта недвижимости)			
Лист № ___ Раздела **4.2**	Всего листов раздела **4.2:** ___	Всего разделов: **0**	Всего листов выписки: **2656**
21.03.2023 № КУВИ-001/2023-67368210			
Кадастровый номер:		**47:23:0000000:79**	

Номер точки	Координаты, м		Описание закрепления на местности	Средняя квадратическая погрешность определения координат характерных точек границы части земельного участка, м
	X	Y		
1	2	3	4	5
	364471.26	2196303.22	_____	_____
	364813.94	2196402.06	_____	_____
	364741.66	2196686.17	_____	_____
	364222.41	2197104.2	_____	_____
	364277.05	2197151.73	_____	_____
	364313.8	2197194.33	_____	_____

полное наименование должности	подпись	инициалы, фамилия

М.П.

Выписка из Единого государственного реестра недвижимости об объекте недвижимости

Сведения о частях земельного участка

Земельный участок			
(вид объекта недвижимости)			
Лист № ___ Раздела **4.2**	Всего листов раздела **4.2:** ___	Всего разделов: **0**	Всего листов выписки: **2656**
21.03.2023 № КУВИ-001/2023-67368210			
Кадастровый номер:		**47:23:0000000:79**	

Сведения о характерных точках границы части (частей) земельного участка

Учетный номер части: 558

Система координат: МСК 47 зона 2

Номер точки	Координаты, м		Описание закрепления на местности	Средняя квадратическая погрешность определения координат характерных точек границы части земельного участка, м
	X	Y		
1	2	3	4	5
	366457.92	2199580.87	_____	5
	366321.48	2199355.63	_____	5
	366176.14	2198652.72	_____	5
	366262.14	2199359.56	_____	5
	365989.37	2199239.02	_____	5
	366430.88	2198698.58	_____	5
	366722.47	2198755.24	_____	5
	366913.54	2198792.91	_____	5
	366902.24	2198790.57	_____	5
	366786.65	2199271.93	_____	5
	366799.19	2199420.33	_____	5
	367127.96	2199231.58	_____	5
	366787.19	2199438.88	_____	5
	366759.27	2199468.64	_____	5
	366725.9	2199525.06	_____	5
	366457.92	2199580.87	_____	5

полное наименование должности	подпись	инициалы, фамилия

М.П.

Выписка из Единого государственного реестра недвижимости об объекте недвижимости

Сведения о частях земельного участка

Земельный участок			
(вид объекта недвижимости)			
Лист № ___ Раздела **4.2**	Всего листов раздела **4.2:** ___	Всего разделов: **0**	Всего листов выписки: **2656**
21.03.2023 № КУВИ-001/2023-67368210			
Кадастровый номер:		**47:23:0000000:79**	

Сведения о характерных точках границы части (частей) земельного участка

Учетный номер части: 559

Система координат: МСК 47 зона 2

Номер точки	Координаты, м		Описание закрепления на местности	Средняя квадратическая погрешность определения координат характерных точек границы части земельного участка, м
	X	Y		
1	2	3	4	5
	368049.45	2192496.32	_____	5
	368062.85	2192462.38	_____	5
	368054.38	2192445.91	_____	5
	368060.11	2192426.69	_____	5
	368045.86	2192416.6	_____	5
	368086.94	2192399.62	_____	5
	368131.21	2192374.09	_____	5
	368417.09	2192284.08	_____	5
	368444.98	2192332.98	_____	5
	368405.68	2192411.38	_____	5
	368365.39	2192276.9	_____	5
	368386.51	2192282.5	_____	5
	368429.92	2192445.02	_____	5
	368267.08	2192309	_____	5
	368400.79	2192285.38	_____	5
	368333.89	2192276.88	_____	5

полное наименование должности	подпись	инициалы, фамилия

М.П.

Выписка из Единого государственного реестра недвижимости об объекте недвижимости

Сведения о частях земельного участка

Земельный участок			
(вид объекта недвижимости)			
Лист № ___ Раздела **4.2**	Всего листов раздела **4.2:** ___	Всего разделов: **0**	Всего листов выписки: **2656**
21.03.2023 № КУВИ-001/2023-67368210			
Кадастровый номер:		**47:23:0000000:79**	

Номер точки	Координаты, м		Описание закрепления на местности	Средняя квадратическая погрешность определения координат характерных точек границы части земельного участка, м
	X	Y		
1	2	3	4	5
	368386.41	2192428.56	_____	5
	368242.56	2192468.6	_____	5
	368329.73	2192436.79	_____	5
	368169.55	2192487.06	_____	5
	368049.45	2192496.32	_____	5

полное наименование должности	подпись	инициалы, фамилия

М.П.

Выписка из Единого государственного реестра недвижимости об объекте недвижимости

Сведения о частях земельного участка

Земельный участок			
(вид объекта недвижимости)			
Лист № ___ Раздела **4.2**	Всего листов раздела **4.2:** ___	Всего разделов: **0**	Всего листов выписки: **2656**
21.03.2023 № КУВИ-001/2023-67368210			
Кадастровый номер:		**47:23:0000000:79**	

Сведения о характерных точках границы части (частей) земельного участка

Учетный номер части: 560

Система координат: МСК 47 зона 2

Номер точки	Координаты, м		Описание закрепления на местности	Средняя квадратическая погрешность определения координат характерных точек границы части земельного участка, м
	X	Y		
1	2	3	4	5
	365064.7	2197891.49	_____	5
	365072.49	2197850.39	_____	5
	365054.69	2197912.11	_____	5
	365057.01	2197905.75	_____	5
	365296.68	2197883.7	_____	5
	365293.61	2198032.36	_____	5
	364955.46	2197893.51	_____	5
	365054.69	2197912.11	_____	5

полное наименование должности	подпись	инициалы, фамилия

М.П.

Выписка из Единого государственного реестра недвижимости об объекте недвижимости

Сведения о частях земельного участка

Земельный участок			
(вид объекта недвижимости)			
Лист № ___ Раздела **4.2**	Всего листов раздела **4.2:** ___	Всего разделов: **0**	Всего листов выписки: **2656**
21.03.2023 № КУВИ-001/2023-67368210			
Кадастровый номер:		**47:23:0000000:79**	

Сведения о характерных точках границы части (частей) земельного участка

Учетный номер части: 561

Система координат: МСК 47 зона 2

Номер точки	Координаты, м		Описание закрепления на местности	Средняя квадратическая погрешность определения координат характерных точек границы части земельного участка, м
	X	Y		
1	2	3	4	5
	387415.02	2210008.97	_____	5
	387319.61	2210224.15	_____	5
	387317.77	2210231.31	_____	5
	387341.79	2210526.04	_____	5
	387287.18	2210471.02	_____	5
	387266.33	2210446.02	_____	5
	387232.18	2210405.06	_____	5
	387268.7	2210290.24	_____	5
	387302.41	2210198.07	_____	5
	387372.46	2210011.68	_____	5
	387415.02	2210008.97	_____	5

полное наименование должности	подпись	инициалы, фамилия

М.П.

Выписка из Единого государственного реестра недвижимости об объекте недвижимости

Сведения о частях земельного участка

Земельный участок			
(вид объекта недвижимости)			
Лист № ___ Раздела **4.2**	Всего листов раздела **4.2:** ___	Всего разделов: **0**	Всего листов выписки: **2656**
21.03.2023 № КУВИ-001/2023-67368210			
Кадастровый номер:		**47:23:0000000:79**	

Сведения о характерных точках границы части (частей) земельного участка

Учетный номер части: 562

Система координат: МСК 47 зона 2

Номер точки	Координаты, м		Описание закрепления на местности	Средняя квадратическая погрешность определения координат характерных точек границы части земельного участка, м
	X	Y		
1	2	3	4	5
	387378.1	2220130.96	_____	5
	387412.86	2220094.83	_____	5
	387405.69	2220087.95	_____	5
	387370.91	2220124.08	_____	5
	387378.1	2220130.96	_____	5
	385442.95	2219121.62	_____	5
	385485.26	2219094.7	_____	5
	385437.61	2219113.22	_____	5
	385479.92	2219086.32	_____	5
	385442.95	2219121.62	_____	5
	388536.41	2222259.65	_____	5
	388572.08	2222219.92	_____	5
	388564.18	2222212.83	_____	5
	388528.53	2222252.58	_____	5
	388536.41	2222259.65	_____	5
	385285.56	2216508.56	_____	5

полное наименование должности	подпись	инициалы, фамилия

М.П.

Выписка из Единого государственного реестра недвижимости об объекте недвижимости

Сведения о частях земельного участка

Земельный участок			
(вид объекта недвижимости)			
Лист № ___ Раздела **4.2**	Всего листов раздела **4.2:** ___	Всего разделов: **0**	Всего листов выписки: **2656**
21.03.2023 № КУВИ-001/2023-67368210			
Кадастровый номер:		**47:23:0000000:79**	

Номер точки	Координаты, м		Описание закрепления на местности	Средняя квадратическая погрешность определения координат характерных точек границы части земельного участка, м
	X	Y		
1	2	3	4	5
	385337.94	2216504.65	_____	5
	385336.98	2216491.75	_____	5
	385284.6	2216495.67	_____	5
	385285.56	2216508.56	_____	5
	388077.18	2221413.5	_____	5
	388114.15	2221393.75	_____	5
	388099.58	2221366.5	_____	5
	388062.61	2221386.26	_____	5
	388077.18	2221413.5	_____	5
	389465.38	2222666.11	_____	5
	389483.14	2222628.13	_____	5
	389455.12	2222615.05	_____	5
	389437.38	2222653.03	_____	5
	389465.38	2222666.11	_____	5
	387828.06	2220955.46	_____	5
	387865.66	2220936.89	_____	5
	387814.37	2220927.76	_____	5

полное наименование должности	подпись	инициалы, фамилия

М.П.

Выписка из Единого государственного реестра недвижимости об объекте недвижимости

Сведения о частях земельного участка

Земельный участок			
(вид объекта недвижимости)			
Лист № ___ Раздела **4.2**	Всего листов раздела **4.2:** ___	Всего разделов: **0**	Всего листов выписки: **2656**
21.03.2023 № КУВИ-001/2023-67368210			
Кадастровый номер:		**47:23:0000000:79**	

Номер точки	Координаты, м		Описание закрепления на местности	Средняя квадратическая погрешность определения координат характерных точек границы части земельного участка, м
	X	Y		
1	2	3	4	5
	387851.97	2220909.17	_____	5
	387828.06	2220955.46	_____	5
	385314.93	2216937.79	_____	5
	385356.72	2216934.63	_____	5
	385354.4	2216903.79	_____	5
	385312.61	2216906.95	_____	5
	385314.93	2216937.79	_____	5
	386172.56	2219498.16	_____	5
	386191.96	2219460.99	_____	5
	386164.55	2219446.7	_____	5
	386145.15	2219483.87	_____	5
	386172.56	2219498.16	_____	5
	386581.61	2219711.56	_____	5
	386602.41	2219675.17	_____	5
	386575.57	2219659.83	_____	5
	386554.76	2219696.23	_____	5
	386581.61	2219711.56	_____	5

полное наименование должности	подпись	инициалы, фамилия

М.П.

Выписка из Единого государственного реестра недвижимости об объекте недвижимости

Сведения о частях земельного участка

Земельный участок			
(вид объекта недвижимости)			
Лист № ___ Раздела **4.2**	Всего листов раздела **4.2:** ___	Всего разделов: **0**	Всего листов выписки: **2656**
21.03.2023 № КУВИ-001/2023-67368210			
Кадастровый номер:		**47:23:0000000:79**	

Номер точки	Координаты, м		Описание закрепления на местности	Средняя квадратическая погрешность определения координат характерных точек границы части земельного участка, м
	X	Y		
1	2	3	4	5
	388967.8	2222444.69	_____	5
	388985.56	2222406.71	_____	5
	388939.79	2222431.59	_____	5
	388957.56	2222393.63	_____	5
	388967.8	2222444.69	_____	5
	385397.15	2218337.35	_____	5
	385438.96	2218334.13	_____	5
	385436.58	2218303.31	_____	5
	385394.77	2218306.54	_____	5
	385397.15	2218337.35	_____	5
	385341.1	2217378.89	_____	5
	385383.02	2217378.71	_____	5
	385382.89	2217347.79	_____	5
	385340.97	2217347.96	_____	5
	385341.1	2217378.89	_____	5
	387585.65	2220508.02	_____	5
	387622.83	2220488.67	_____	5

полное наименование должности	подпись	инициалы, фамилия

М.П.

Выписка из Единого государственного реестра недвижимости об объекте недвижимости

Сведения о частях земельного участка

Земельный участок			
(вид объекта недвижимости)			
Лист № ___ Раздела **4.2**	Всего листов раздела **4.2:** ___	Всего разделов: **0**	Всего листов выписки: **2656**
21.03.2023 № КУВИ-001/2023-67368210			
Кадастровый номер:		**47:23:0000000:79**	

Номер точки	Координаты, м		Описание закрепления на местности	Средняя квадратическая погрешность определения координат характерных точек границы части земельного участка, м
	X	Y		
1	2	3	4	5
	387608.56	2220461.25	_____	5
	387585.65	2220508.02	_____	5
	387571.36	2220480.6	_____	5
	385751.2	2219278.86	_____	5
	385771.07	2219241.94	_____	5
	385743.84	2219227.28	_____	5
	385723.97	2219264.19	_____	5
	385751.2	2219278.86	_____	5
	387041.87	2219951.1	_____	5
	387035.83	2219899.36	_____	5
	387062.68	2219914.71	_____	5
	387015	2219935.77	_____	5
	387041.87	2219951.1	_____	5
	385418.28	2218708.73	_____	5
	385460.12	2218706.13	_____	5
	385458.23	2218675.26	_____	5
	385416.38	2218677.86	_____	5

полное наименование должности	подпись	инициалы, фамилия

М.П.

Выписка из Единого государственного реестра недвижимости об объекте недвижимости

Сведения о частях земельного участка

Земельный участок			
(вид объекта недвижимости)			
Лист № ___ Раздела **4.2**	Всего листов раздела **4.2:** ___	Всего разделов: **0**	Всего листов выписки: **2656**
21.03.2023 № КУВИ-001/2023-67368210			
Кадастровый номер:		**47:23:0000000:79**	

Номер точки	Координаты, м		Описание закрепления на местности	Средняя квадратическая погрешность определения координат характерных точек границы части земельного участка, м
	X	Y		
1	2	3	4	5
	385418.28	2218708.73	_____	5
	389942.95	2222877.23	_____	5
	389960.06	2222838.95	_____	5
	389931.83	2222826.33	_____	5
	389914.71	2222864.59	_____	5
	389942.95	2222877.23	_____	5
	388315.95	2221850.36	_____	5
	388352.94	2221830.58	_____	5
	388338.35	2221803.32	_____	5
	388301.38	2221823.09	_____	5
	388315.95	2221850.36	_____	5
	385368.51	2217828.48	_____	5
	385410.42	2217827.57	_____	5
	385409.73	2217796.66	_____	5
	385367.81	2217797.56	_____	5
	385368.51	2217828.48	_____	5
	383835.85	2226440.27	_____	5

полное наименование должности	подпись	инициалы, фамилия

М.П.

Выписка из Единого государственного реестра недвижимости об объекте недвижимости

Сведения о частях земельного участка

Земельный участок			
(вид объекта недвижимости)			
Лист № ___ Раздела **4.2**	Всего листов раздела **4.2:** ___	Всего разделов: **0**	Всего листов выписки: **2656**
21.03.2023 № КУВИ-001/2023-67368210			
Кадастровый номер:		**47:23:0000000:79**	

Номер точки	Координаты, м		Описание закрепления на местности	Средняя квадратическая погрешность определения координат характерных точек границы части земельного участка, м
	X	Y		
1	2	3	4	5
	383758.23	2225262	_____	5
	383604.87	2223112.94	_____	5
	383684.71	2224206.1	_____	5
	383517.14	2222033.11	_____	5
	383439.05	2220960.29	_____	5
	383369.67	2219894.3	_____	5
	383322.83	2219146.79	_____	5
	383189.26	2219098.58	_____	5
	382993.33	2219027.85	_____	5
	382699.11	2218921.65	_____	5
	382563.4	2218872.64	_____	5
	382383.04	2218807.97	_____	5
	382595.95	2218622.68	_____	5
	382850.15	2218408.81	_____	5
	382906.47	2218322.12	_____	5
	382952.2	2218196.14	_____	5
	383043.26	2217784.88	_____	5

полное наименование должности	подпись	инициалы, фамилия

М.П.

Выписка из Единого государственного реестра недвижимости об объекте недвижимости 1800

Сведения о частях земельного участка

Земельный участок			
(вид объекта недвижимости)			
Лист № ___ Раздела **4.2**	Всего листов раздела **4.2:** ___	Всего разделов: **0**	Всего листов выписки: **2656**
21.03.2023 № КУВИ-001/2023-67368210			
Кадастровый номер:		**47:23:0000000:79**	

Номер точки	Координаты, м		Описание закрепления на местности	Средняя квадратическая погрешность определения координат характерных точек границы части земельного участка, м
	X	Y		
1	2	3	4	5
	383174.08	2217185.24	_____	5
	383129.57	2216843.3	_____	5
	383095.67	2216591.18	_____	5
	383078.55	2216419.69	_____	5
	382916.3	2216375.71	_____	5
	382783.99	2216058.08	_____	5
	382936.09	2215686.89	_____	5
	383009.65	2215709.59	_____	5
	383288.88	2215795.4	_____	5
	383501.87	2215863.63	_____	5
	383483.88	2215921.39	_____	5
	383555.81	2215912.89	_____	5
	383565.29	2215882.44	_____	5
	383695.43	2215926.13	_____	5
	383878.01	2215979.34	_____	5
	383964.19	2216006.69	_____	5
	384185.35	2216075.75	_____	5

полное наименование должности	подпись	инициалы, фамилия

М.П.

Выписка из Единого государственного реестра недвижимости об объекте недвижимости 1801

Сведения о частях земельного участка

Земельный участок			
(вид объекта недвижимости)			
Лист № ___ Раздела **4.2**	Всего листов раздела **4.2:** ___	Всего разделов: **0**	Всего листов выписки: **2656**
21.03.2023 № КУВИ-001/2023-67368210			
Кадастровый номер:		**47:23:0000000:79**	

Номер точки	Координаты, м		Описание закрепления на местности	Средняя квадратическая погрешность определения координат характерных точек границы части земельного участка, м
	X	Y		
1	2	3	4	5
	384447.04	2216158.66	_____	5
	384650.95	2216220.86	_____	5
	384935.95	2216308.86	_____	5
	385194.99	2216389.2	_____	5
	385483.04	2216478.7	_____	5
	385742.76	2216559.97	_____	5
	385749.64	2216562.15	_____	5
	385711.8	2216705.29	_____	5
	385965.73	2216712.98	_____	5
	385947.05	2217286.33	_____	5
	385935.65	2217631.22	_____	5
	385936.21	2217582.11	_____	5
	385921.04	2218112.91	_____	5
	385908.34	2218498.59	_____	5
	386571.61	2218487.02	_____	5
	386709.73	2218476.15	_____	5
	386686.97	2218590.83	_____	5

полное наименование должности	подпись	инициалы, фамилия

М.П.

Выписка из Единого государственного реестра недвижимости об объекте недвижимости 1802

Сведения о частях земельного участка

Земельный участок			
(вид объекта недвижимости)			
Лист № ___ Раздела **4.2**	Всего листов раздела **4.2:** ___	Всего разделов: **0**	Всего листов выписки: **2656**
21.03.2023 № КУВИ-001/2023-67368210			
Кадастровый номер:		**47:23:0000000:79**	

Номер точки	Координаты, м		Описание закрепления на местности	Средняя квадратическая погрешность определения координат характерных точек границы части земельного участка, м
	X	Y		
1	2	3	4	5
	387100.86	2218719.15	_____	5
	387256.09	2218576.43	_____	5
	387352.25	2218692.06	_____	5
	387248.09	2218223.64	_____	5
	387222.17	2218429.43	_____	5
	387260.46	2218123.66	_____	5
	387272.73	2217993.1	_____	5
	387273.65	2217894.63	_____	5
	387274.22	2217799.21	_____	5
	387273.48	2217829.45	_____	5
	387273.35	2217857.14	_____	5
	387274.6	2217652.13	_____	5
	387278.22	2216928.56	_____	5
	387276.42	2217296.66	_____	5
	387406.67	2216953.91	_____	5
	387546	2216980.54	_____	5
	387793.85	2217024.04	_____	5

полное наименование должности	подпись	инициалы, фамилия

М.П.

Выписка из Единого государственного реестра недвижимости об объекте недвижимости 1803

Сведения о частях земельного участка

Земельный участок			
(вид объекта недвижимости)			
Лист № ___ Раздела **4.2**	Всего листов раздела **4.2:** ___	Всего разделов: **0**	Всего листов выписки: **2656**
21.03.2023 № КУВИ-001/2023-67368210			
Кадастровый номер:		**47:23:0000000:79**	

Номер точки	Координаты, м		Описание закрепления на местности	Средняя квадратическая погрешность определения координат характерных точек границы части земельного участка, м
	X	Y		
1	2	3	4	5
	388039.11	2217074.82	_____	5
	388287.25	2217122.91	_____	5
	388469.32	2217157.29	_____	5
	388520.73	2218476.84	_____	5
	388558.84	2219522.35	_____	5
	388560.95	2219558.16	_____	5
	388590.21	2219728.64	_____	5
	388644.5	2219882.33	_____	5
	388959.81	2220502.89	_____	5
	388992.91	2220567.48	_____	5
	389504.63	2221570.15	_____	5
	390255.99	2223039.18	_____	5
	390203.77	2222935.19	_____	5
	390208.19	2223019.36	_____	5
	389303.43	2222627.82	_____	5
	389134	2222554.52	_____	5
	389112.87	2222545.01	_____	5

полное наименование должности	подпись	инициалы, фамилия

М.П.

Выписка из Единого государственного реестра недвижимости об объекте недвижимости

Сведения о частях земельного участка

Земельный участок			
(вид объекта недвижимости)			
Лист № ___ Раздела **4.2**	Всего листов раздела **4.2:** ___	Всего разделов: **0**	Всего листов выписки: **2656**
21.03.2023 № КУВИ-001/2023-67368210			
Кадастровый номер:		**47:23:0000000:79**	

Номер точки	Координаты, м		Описание закрепления на местности	Средняя квадратическая погрешность определения координат характерных точек границы части земельного участка, м
	X	Y		
1	2	3	4	5
	388545.28	2222283.84	_____	5
	388528.65	2222253.42	_____	5
	388222.64	2221693.79	_____	5
	387662.79	2220677.04	_____	5
	387500.74	2220359.58	_____	5
	387347.8	2220252	_____	5
	387041.18	2220028.74	_____	5
	386334.32	2220631.36	_____	5
	386295.34	2220710.86	_____	5
	386306.4	2220657.57	_____	5
	386281.42	2220777.94	_____	5
	386068.46	2221858.56	_____	5
	385939.46	2222522.04	_____	5
	385938.95	2222524.49	_____	5
	385868.08	2222889.67	_____	5
	385705.87	2223736.2	_____	5
	385643.34	2224072.99	_____	5

полное наименование должности	подпись	инициалы, фамилия

М.П.

Выписка из Единого государственного реестра недвижимости об объекте недвижимости

Сведения о частях земельного участка

Земельный участок			
(вид объекта недвижимости)			
Лист № ___ Раздела **4.2**	Всего листов раздела **4.2:** ___	Всего разделов: **0**	Всего листов выписки: **2656**
21.03.2023 № КУВИ-001/2023-67368210			
Кадастровый номер:		**47:23:0000000:79**	

Номер точки	Координаты, м		Описание закрепления на местности	Средняя квадратическая погрешность определения координат характерных точек границы части земельного участка, м
	X	Y		
1	2	3	4	5
	385469.19	2224948.09	_____	5
	385430.96	2225134.42	_____	5
	385369.55	2225433.78	_____	5
	385373.63	2225413.85	_____	5
	384862.34	2226133.4	_____	5
	385310.51	2225721.47	_____	5
	384825.32	2226167.45	_____	5
	384723.18	2226255.8	_____	5
	383835.85	2226440.27	_____	5

полное наименование должности	подпись	инициалы, фамилия

М.П.

Выписка из Единого государственного реестра недвижимости об объекте недвижимости

Сведения о частях земельного участка

Земельный участок			
(вид объекта недвижимости)			
Лист № ___ Раздела **4.2**	Всего листов раздела **4.2:** ___	Всего разделов: **0**	Всего листов выписки: **2656**
21.03.2023 № КУВИ-001/2023-67368210			
Кадастровый номер:		**47:23:0000000:79**	

Сведения о характерных точках границы части (частей) земельного участка

Учетный номер части: 563

Система координат: МСК 47 зона 2

Номер точки	Координаты, м		Описание закрепления на местности	Средняя квадратическая погрешность определения координат характерных точек границы части земельного участка, м
	X	Y		
1	2	3	4	5
	395432.62	2217323.26	_____	5
	395649.89	2217300.37	_____	5
	395628.27	2217520.93	_____	5
	395697.83	2217528.5	_____	5
	395648.95	2218113.45	_____	5
	395384.68	2218086.25	_____	5
	395354.08	2218085.7	_____	5
	395432.62	2217323.26	_____	5

полное наименование должности	подпись	инициалы, фамилия

М.П.

Выписка из Единого государственного реестра недвижимости об объекте недвижимости

Сведения о частях земельного участка

Земельный участок			
(вид объекта недвижимости)			
Лист № ___ Раздела **4.2**	Всего листов раздела **4.2:** ___	Всего разделов: **0**	Всего листов выписки: **2656**
21.03.2023 № КУВИ-001/2023-67368210			
Кадастровый номер:		**47:23:0000000:79**	

Сведения о характерных точках границы части (частей) земельного участка

Учетный номер части: 564

Система координат: МСК 47 зона 2

Номер точки	Координаты, м		Описание закрепления на местности	Средняя квадратическая погрешность определения координат характерных точек границы части земельного участка, м
	X	Y		
1	2	3	4	5
	398094.94	2223766.71	_____	_____
	398097.46	2223763.93	_____	_____
	398094.81	2223764.05	_____	_____
	398097.61	2223766.55	_____	_____
	398094.94	2223766.71	_____	_____
	398085.26	2223530.91	_____	_____
	398077.14	2223527.72	_____	_____
	398079.93	2223520.16	_____	_____
	398088.05	2223523.33	_____	_____
	398085.26	2223530.91	_____	_____
	398011.06	2223855.88	_____	_____
	398010.71	2223849.73	_____	_____
	398018.96	2223849.3	_____	_____
	398019.31	2223855.42	_____	_____
	398011.06	2223855.88	_____	_____
	397998.06	2223507.12	_____	_____

полное наименование должности	подпись	инициалы, фамилия

М.П.

Выписка из Единого государственного реестра недвижимости об объекте недвижимости 1808

Сведения о частях земельного участка

Земельный участок			
(вид объекта недвижимости)			
Лист № ___ Раздела **4.2**	Всего листов раздела **4.2:** ___	Всего разделов: **0**	Всего листов выписки: **2656**
21.03.2023 № КУВИ-001/2023-67368210			
Кадастровый номер:		**47:23:0000000:79**	

Номер точки	Координаты, м		Описание закрепления на местности	Средняя квадратическая погрешность определения координат характерных точек границы части земельного участка, м
	X	Y		
1	2	3	4	5
	397984.44	2223500.86	_____	_____
	397989.41	2223489.96	_____	_____
	398003.06	2223496.22	_____	_____
	397998.06	2223507.12	_____	_____
	398107.4	2223996.31	_____	_____
	398107.26	2223993.67	_____	_____
	398109.9	2223993.51	_____	_____
	398110.05	2223996.15	_____	_____
	398107.4	2223996.31	_____	_____
	398261.55	2223391.56	_____	_____
	398263.12	2223393.68	_____	_____
	398263.67	2223389.98	_____	_____
	398265.24	2223392.11	_____	_____
	398263.12	2223393.68	_____	_____
	398032.47	2224210.65	_____	_____
	398031.96	2224204.51	_____	_____
	398040.19	2224203.82	_____	_____

полное наименование должности	подпись	инициалы, фамилия

М.П.

Выписка из Единого государственного реестра недвижимости об объекте недвижимости

Сведения о частях земельного участка

Земельный участок			
(вид объекта недвижимости)			
Лист № ___ Раздела **4.2**	Всего листов раздела **4.2:** ___	Всего разделов: **0**	Всего листов выписки: **2656**
21.03.2023 № КУВИ-001/2023-67368210			
Кадастровый номер:		**47:23:0000000:79**	

Номер точки	Координаты, м		Описание закрепления на местности	Средняя квадратическая погрешность определения координат характерных точек границы части земельного участка, м
	X	Y		
1	2	3	4	5
	398032.47	2224210.65	_____	_____
	398040.7	2224209.94	_____	_____
	398264.39	2223302.85	_____	_____
	398259.16	2223296.47	_____	_____
	398263.94	2223292.56	_____	_____
	398269.15	2223298.95	_____	_____
	398264.39	2223302.85	_____	_____
	398120.41	2224223.83	_____	_____
	398122.91	2224221.02	_____	_____
	398120.27	2224221.16	_____	_____
	398123.07	2224223.67	_____	_____
	398120.41	2224223.83	_____	_____
	399208.36	2225149.31	_____	_____
	399147.08	2224154.04	_____	_____
	399139.03	2224043.25	_____	_____
	398006.49	2224264.8	_____	_____
	397113.03	2224416.21	_____	_____

полное наименование должности	подпись	инициалы, фамилия

М.П.

Выписка из Единого государственного реестра недвижимости об объекте недвижимости 1810

Сведения о частях земельного участка

Земельный участок			
(вид объекта недвижимости)			
Лист № ___ Раздела **4.2**	Всего листов раздела **4.2:** ___	Всего разделов: **0**	Всего листов выписки: **2656**
21.03.2023 № КУВИ-001/2023-67368210			
Кадастровый номер:		**47:23:0000000:79**	

Номер точки	Координаты, м		Описание закрепления на местности	Средняя квадратическая погрешность определения координат характерных точек границы части земельного участка, м
	X	Y		
1	2	3	4	5
	396868.17	2224462.26	_____	_____
	396274.23	2224574.5	_____	_____
	396117.91	2224604.54	_____	_____
	396106.52	2224605.64	_____	_____
	396106.61	2224606.71	_____	_____
	396034.65	2224620.54	_____	_____
	396034.26	2224617.65	_____	_____
	396004.82	2224622.64	_____	_____
	395881.18	2224650.03	_____	_____
	396004.94	2224626.25	_____	_____
	395817.59	2224654.47	_____	_____
	395817.95	2224662.19	_____	_____
	395736.98	2223828.74	_____	_____
	395769.01	2223800.41	_____	_____
	395797.11	2224666.19	_____	_____
	395746.93	2224668.55	_____	_____
	395686.3	2223831.75	_____	_____

полное наименование должности	подпись	инициалы, фамилия

М.П.

Выписка из Единого государственного реестра недвижимости об объекте недвижимости 1811

Сведения о частях земельного участка

Земельный участок			
(вид объекта недвижимости)			
Лист № ___ Раздела **4.2**	Всего листов раздела **4.2:** ___	Всего разделов: **0**	Всего листов выписки: **2656**
21.03.2023 № КУВИ-001/2023-67368210			
Кадастровый номер:		**47:23:0000000:79**	

Номер точки	Координаты, м		Описание закрепления на местности	Средняя квадратическая погрешность определения координат характерных точек границы части земельного участка, м
	X	Y		
1	2	3	4	5
	395753.26	2223820.86	_____	_____
	395787.3	2223798.9	_____	_____
	395889.93	2223898.96	_____	_____
	395876.53	2223898.94	_____	_____
	395794.36	2223806.97	_____	_____
	395828.71	2223859.1	_____	_____
	395904.07	2223891.88	_____	_____
	395857.55	2223891.63	_____	_____
	395905.85	2223878.48	_____	_____
	395909.63	2223848.39	_____	_____
	395904.83	2223862.57	_____	_____
	395931.11	2223838.04	_____	_____
	395959.43	2223842.08	_____	_____
	395986.2	2223840.56	_____	_____
	396056.46	2223809.75	_____	_____
	396062.78	2223798.62	_____	_____
	396059.74	2223780.41	_____	_____

полное наименование должности	подпись	инициалы, фамилия

М.П.

Выписка из Единого государственного реестра недвижимости об объекте недвижимости

Сведения о частях земельного участка

Земельный участок			
(вид объекта недвижимости)			
Лист № ___ Раздела **4.2**	Всего листов раздела **4.2:** ___	Всего разделов: **0**	Всего листов выписки: **2656**
21.03.2023 № КУВИ-001/2023-67368210			
Кадастровый номер:		**47:23:0000000:79**	

Номер точки	Координаты, м		Описание закрепления на местности	Средняя квадратическая погрешность определения координат характерных точек границы части земельного участка, м
	X	Y		
1	2	3	4	5
	396059.75	2223762.99	_____	_____
	396070.86	2223761.47	_____	_____
	396076.42	2223771.07	_____	_____
	396100.68	2223816.8	_____	_____
	396117.37	2223822.38	_____	_____
	396152.98	2223765.51	_____	_____
	396188.9	2223809.84	_____	_____
	396129.24	2223812.77	_____	_____
	396137.07	2223794.58	_____	_____
	396180.56	2223787.5	_____	_____
	396194.56	2223814.29	_____	_____
	396171.96	2223755.91	_____	_____
	396183.83	2223765.51	_____	_____
	396236.3	2223806.68	_____	_____
	396287.4	2223775.12	_____	_____
	396213.74	2223815.47	_____	_____
	396301.32	2223760.86	_____	_____

полное наименование должности	подпись	инициалы, фамилия

М.П.

Выписка из Единого государственного реестра недвижимости об объекте недвижимости

Сведения о частях земельного участка

Земельный участок			
(вид объекта недвижимости)			
Лист № ___ Раздела **4.2**	Всего листов раздела **4.2:** ___	Всего разделов: **0**	Всего листов выписки: **2656**
21.03.2023 № КУВИ-001/2023-67368210			
Кадастровый номер:		**47:23:0000000:79**	

Номер точки	Координаты, м		Описание закрепления на местности	Средняя квадратическая погрешность определения координат характерных точек границы части земельного участка, м
	X	Y		
1	2	3	4	5
	396317.17	2223725.61	_____	_____
	396334.27	2223727.37	_____	_____
	396298.5	2223749.92	_____	_____
	396357.36	2223736.72	_____	_____
	396400.87	2223734.42	_____	_____
	396388.17	2223742.7	_____	_____
	396413.57	2223715.75	_____	_____
	396435.58	2223690.9	_____	_____
	396424.67	2223697.06	_____	_____
	396455.49	2223687.73	_____	_____
	396540.65	2223658.02	_____	_____
	396502.09	2223706.33	_____	_____
	396487.21	2223703.1	_____	_____
	396470.28	2223692.13	_____	_____
	396511.2	2223705.54	_____	_____
	396545.53	2223642.47	_____	_____
	396545.85	2223626.48	_____	_____

полное наименование должности	подпись	инициалы, фамилия

М.П.

Выписка из Единого государственного реестра недвижимости об объекте недвижимости

Сведения о частях земельного участка

Земельный участок			
(вид объекта недвижимости)			
Лист № ___ Раздела **4.2**	Всего листов раздела **4.2:** ___	Всего разделов: **0**	Всего листов выписки: **2656**
21.03.2023 № КУВИ-001/2023-67368210			
Кадастровый номер:		**47:23:0000000:79**	

Номер точки	Координаты, м		Описание закрепления на местности	Средняя квадратическая погрешность определения координат характерных точек границы части земельного участка, м
	X	Y		
1	2	3	4	5
	396536.86	2223611.92	_____	_____
	396622.92	2223606.71	_____	_____
	396626.36	2223593.82	_____	_____
	396548.96	2223606.38	_____	_____
	396614.26	2223613.59	_____	_____
	396620.16	2223583.05	_____	_____
	396593.06	2223559.5	_____	_____
	396578.84	2223549.08	_____	_____
	396577.06	2223543.85	_____	_____
	396586.97	2223533.38	_____	_____
	396644.06	2223533.74	_____	_____
	396607.92	2223522.95	_____	_____
	396626.32	2223523.33	_____	_____
	396663.76	2223561.53	_____	_____
	396671.86	2223569.51	_____	_____
	396680.99	2223569.12	_____	_____
	396693.84	2223556.66	_____	_____

полное наименование должности	подпись	инициалы, фамилия

М.П.

Выписка из Единого государственного реестра недвижимости об объекте недвижимости

Сведения о частях земельного участка

Земельный участок			
(вид объекта недвижимости)			
Лист № ___ Раздела **4.2**	Всего листов раздела **4.2:** ___	Всего разделов: **0**	Всего листов выписки: **2656**
21.03.2023 № КУВИ-001/2023-67368210			
Кадастровый номер:		**47:23:0000000:79**	

Номер точки	Координаты, м		Описание закрепления на местности	Средняя квадратическая погрешность определения координат характерных точек границы части земельного участка, м
	X	Y		
1	2	3	4	5
	396720.86	2223521.28	_____	_____
	396755.46	2223488.74	_____	_____
	396751.35	2223478.32	_____	_____
	396710.45	2223402.82	_____	_____
	396709.15	2223396.76	_____	_____
	396731.66	2223454.65	_____	_____
	396751.36	2223501.6	_____	_____
	396722.03	2223433.69	_____	_____
	396744.91	2223407.18	_____	_____
	396775.87	2223405.36	_____	_____
	396718.43	2223395.86	_____	_____
	396753	2223410.33	_____	_____
	396765.32	2223410.33	_____	_____
	396859.17	2223375.53	_____	_____
	396802.71	2223388.06	_____	_____
	396860.36	2223335.78	_____	_____
	396863.54	2223356.85	_____	_____

полное наименование должности	подпись	инициалы, фамилия

М.П.

Выписка из Единого государственного реестра недвижимости об объекте недвижимости

Сведения о частях земельного участка

Земельный участок			
(вид объекта недвижимости)			
Лист № ___ Раздела **4.2**	Всего листов раздела **4.2:** ___	Всего разделов: **0**	Всего листов выписки: **2656**
21.03.2023 № КУВИ-001/2023-67368210			
Кадастровый номер:		**47:23:0000000:79**	

Номер точки	Координаты, м		Описание закрепления на местности	Средняя квадратическая погрешность определения координат характерных точек границы части земельного участка, м
	X	Y		
1	2	3	4	5
	396846.84	2223387.27	_____	_____
	396841.28	2223309.14	_____	_____
	396838.69	2223298.6	_____	_____
	396851.82	2223319.08	_____	_____
	396915.84	2223294.83	_____	_____
	396849.84	2223292.85	_____	_____
	396886.01	2223294.82	_____	_____
	396938.7	2223288.65	_____	_____
	397005.88	2223254.47	_____	_____
	397039.29	2223235.91	_____	_____
	397116.11	2223300.63	_____	_____
	397395.71	2223446.24	_____	_____
	397494.01	2223467.37	_____	_____
	397516.85	2223541.07	_____	_____
	397419.16	2223549.65	_____	_____
	397554.54	2223417.67	_____	_____
	398297.77	2223275.14	_____	_____

полное наименование должности	подпись	инициалы, фамилия

М.П.

Выписка из Единого государственного реестра недвижимости об объекте недвижимости

Сведения о частях земельного участка

Земельный участок			
(вид объекта недвижимости)			
Лист № ___ Раздела **4.2**	Всего листов раздела **4.2:** ___	Всего разделов: **0**	Всего листов выписки: **2656**
21.03.2023 № КУВИ-001/2023-67368210			
Кадастровый номер:		**47:23:0000000:79**	

Номер точки	Координаты, м		Описание закрепления на местности	Средняя квадратическая погрешность определения координат характерных точек границы части земельного участка, м
	X	Y		
1	2	3	4	5
	397667.72	2223470.11	_____	_____
	397884.31	2223444.39	_____	_____
	397652.76	2223409.84	_____	_____
	397937.5	2223428.92	_____	_____
	398923.7	2223672.5	_____	_____
	398611.99	2223261.45	_____	_____
	398942.05	2223621.51	_____	_____
	398922.98	2223568.91	_____	_____
	398928.69	2223631.24	_____	_____
	398978.66	2223604.41	_____	_____
	398959.2	2223696.17	_____	_____
	399120.56	2223662.49	_____	_____
	399136.61	2223651.8	_____	_____
	399139.18	2224043.02	_____	_____
	399290.06	2224674.34	_____	_____
	399157.22	2224040.11	_____	_____
	399211.16	2224296.43	_____	_____

полное наименование должности	подпись	инициалы, фамилия

М.П.

Выписка из Единого государственного реестра недвижимости об объекте недвижимости

Сведения о частях земельного участка

Земельный участок			
(вид объекта недвижимости)			
Лист № ___ Раздела **4.2**	Всего листов раздела **4.2:** ___	Всего разделов: **0**	Всего листов выписки: **2656**
21.03.2023 № КУВИ-001/2023-67368210			
Кадастровый номер:		**47:23:0000000:79**	

Номер точки	Координаты, м		Описание закрепления на местности	Средняя квадратическая погрешность определения координат характерных точек границы части земельного участка, м
	X	Y		
1	2	3	4	5
	399331.25	2224861.5	_____	_____
	399349.84	2224955.96	_____	_____
	399370.45	2225057.5	_____	_____
	399208.36	2225149.31	_____	_____

полное наименование должности	подпись	инициалы, фамилия

М.П.

Выписка из Единого государственного реестра недвижимости об объекте недвижимости

Сведения о частях земельного участка

Земельный участок			
(вид объекта недвижимости)			
Лист № ___ Раздела **4.2**	Всего листов раздела **4.2:** ___	Всего разделов: **0**	Всего листов выписки: **2656**
21.03.2023 № КУВИ-001/2023-67368210			
Кадастровый номер:		**47:23:0000000:79**	

Сведения о характерных точках границы части (частей) земельного участка

Учетный номер части: 565

Система координат: МСК 47 зона 2

Номер точки	Координаты, м		Описание закрепления на местности	Средняя квадратическая погрешность определения координат характерных точек границы части земельного участка, м
	X	Y		
1	2	3	4	5
	385781.86	2206719.2	_____	_____
	385900.21	2206770.84	_____	_____
	385931.28	2206793.24	_____	_____
	385972.58	2206810.47	_____	_____
	385987.52	2206825.73	_____	_____
	386014.65	2206925.61	_____	_____
	386007.26	2206939.25	_____	_____
	385948.68	2206943.87	_____	_____
	385945.71	2207003.24	_____	_____
	386053.41	2207155.57	_____	_____
	386058.27	2207176.95	_____	_____
	386038.94	2207199.21	_____	_____
	386030.1	2207234.53	_____	_____
	386074.84	2207260.27	_____	_____
	386090.97	2207274	_____	_____
	386145	2207371.83	_____	_____

полное наименование должности	подпись	инициалы, фамилия

М.П.

Выписка из Единого государственного реестра недвижимости об объекте недвижимости 1820

Сведения о частях земельного участка

Земельный участок			
(вид объекта недвижимости)			
Лист № ___ Раздела **4.2**	Всего листов раздела **4.2:** ___	Всего разделов: **0**	Всего листов выписки: **2656**
21.03.2023 № КУВИ-001/2023-67368210			
Кадастровый номер:		**47:23:0000000:79**	

Номер точки	Координаты, м		Описание закрепления на местности	Средняя квадратическая погрешность определения координат характерных точек границы части земельного участка, м
	X	Y		
1	2	3	4	5
	386215.83	2207434.87	_____	_____
	386305.47	2207473.29	_____	_____
	386281.93	2207509.34	_____	_____
	386244.46	2207627.48	_____	_____
	386889.22	2207925.15	_____	_____
	386761.37	2208323.85	_____	_____
	386663.92	2208668.68	_____	_____
	386594.39	2208803.88	_____	_____
	386510.72	2208984.63	_____	_____
	386446.19	2209207.24	_____	_____
	386690.52	2209290.2	_____	_____
	386931.19	2209365.8	_____	_____
	386960.84	2209388.81	_____	_____
	386987.58	2209458.52	_____	_____
	386890.22	2209594.18	_____	_____
	387033.51	2209608.95	_____	_____
	386597.14	2209501.77	_____	_____

полное наименование должности	подпись	инициалы, фамилия

М.П.

Выписка из Единого государственного реестра недвижимости об объекте недвижимости

Сведения о частях земельного участка

Земельный участок			
(вид объекта недвижимости)			
Лист № ___ Раздела **4.2**	Всего листов раздела **4.2:** ___	Всего разделов: **0**	Всего листов выписки: **2656**
21.03.2023 № КУВИ-001/2023-67368210			
Кадастровый номер:		**47:23:0000000:79**	

Номер точки	Координаты, м		Описание закрепления на местности	Средняя квадратическая погрешность определения координат характерных точек границы части земельного участка, м
	X	Y		
1	2	3	4	5
	386575.09	2209543.4	_____	_____
	386574.37	2209544.8	_____	_____
	386570.56	2209544.56	_____	_____
	386558.86	2209574.82	_____	_____
	386554.36	2209571.85	_____	_____
	386560.4	2209543.5	_____	_____
	386555.41	2209581.32	_____	_____
	386545.23	2209574.51	_____	_____
	386531.17	2209586.53	_____	_____
	386530.07	2209587.47	_____	_____
	386520.28	2209609.24	_____	_____
	386532.63	2209624.2	_____	_____
	386500.57	2209684.51	_____	_____
	386458.97	2209737.26	_____	_____
	386233.14	2209877.33	_____	_____
	386210.39	2209941.15	_____	_____
	386079.1	2209928.84	_____	_____

полное наименование должности	подпись	инициалы, фамилия

М.П.

Выписка из Единого государственного реестра недвижимости об объекте недвижимости

Сведения о частях земельного участка

Земельный участок			
(вид объекта недвижимости)			
Лист № ___ Раздела **4.2**	Всего листов раздела **4.2:** ___	Всего разделов: **0**	Всего листов выписки: **2656**
21.03.2023 № КУВИ-001/2023-67368210			
Кадастровый номер:		**47:23:0000000:79**	

Номер точки	Координаты, м		Описание закрепления на местности	Средняя квадратическая погрешность определения координат характерных точек границы части земельного участка, м
	X	Y		
1	2	3	4	5
	385935.96	2209568.35	_____	_____
	385909.14	2209568.01	_____	_____
	384842.05	2209634.23	_____	_____
	384803.05	2209081.61	_____	_____
	384725.2	2208010.67	_____	_____
	384722.91	2207974.58	_____	_____
	384678.7	2207333.72	_____	_____
	384655.23	2207328.48	_____	_____
	384655.46	2207318.23	_____	_____
	384667.9	2206388.25	_____	_____
	384689.93	2206385.2	_____	_____
	384705.21	2206368.34	_____	_____
	384727.56	2206299.07	_____	_____
	384710.89	2206337.64	_____	_____
	384727.15	2206275.01	_____	_____
	384714.67	2206260.26	_____	_____
	384689.19	2206256.45	_____	_____

полное наименование должности	подпись	инициалы, фамилия

М.П.

Выписка из Единого государственного реестра недвижимости об объекте недвижимости

Сведения о частях земельного участка

Земельный участок			
(вид объекта недвижимости)			
Лист № ___ Раздела **4.2**	Всего листов раздела **4.2:** ___	Всего разделов: **0**	Всего листов выписки: **2656**
21.03.2023 № КУВИ-001/2023-67368210			
Кадастровый номер:		**47:23:0000000:79**	

Номер точки	Координаты, м		Описание закрепления на местности	Средняя квадратическая погрешность определения координат характерных точек границы части земельного участка, м
	X	Y		
1	2	3	4	5
	384684.69	2206250.39	_____	_____
	384680.77	2206230.96	_____	_____
	384687.83	2206210.12	_____	_____
	384699.37	2206200.48	_____	_____
	384727.21	2206200.43	_____	_____
	384749.79	2206224.66	_____	_____
	384779.64	2206269.97	_____	_____
	384794.95	2206283.91	_____	_____
	384834.64	2206292.13	_____	_____
	384847.88	2206302.05	_____	_____
	384850.16	2206311.04	_____	_____
	384839.01	2206330.49	_____	_____
	384834.49	2206358.64	_____	_____
	384841.73	2206379.11	_____	_____
	384860.25	2206396.73	_____	_____
	384904.59	2206416.25	_____	_____
	384927.65	2206447.04	_____	_____

полное наименование должности	подпись	инициалы, фамилия

М.П.

Выписка из Единого государственного реестра недвижимости об объекте недвижимости

Сведения о частях земельного участка

Земельный участок			
(вид объекта недвижимости)			
Лист № ___ Раздела **4.2**	Всего листов раздела **4.2:** ___	Всего разделов: **0**	Всего листов выписки: **2656**
21.03.2023 № КУВИ-001/2023-67368210			
Кадастровый номер:		**47:23:0000000:79**	

Номер точки	Координаты, м		Описание закрепления на местности	Средняя квадратическая погрешность определения координат характерных точек границы части земельного участка, м
	X	Y		
1	2	3	4	5
	384949.91	2206457.5	_____	_____
	384951.68	2206464.71	_____	_____
	384946.55	2206474.64	_____	_____
	384927.54	2206484.07	_____	_____
	384907.98	2206503.07	_____	_____
	384905.31	2206523.76	_____	_____
	384920.94	2206541.84	_____	_____
	384948.99	2206556.55	_____	_____
	384982.22	2206555.2	_____	_____
	384996.27	2206540.5	_____	_____
	385029.86	2206515.02	_____	_____
	385043.61	2206487.77	_____	_____
	385039.15	2206468.02	_____	_____
	385017.97	2206433.92	_____	_____
	385016.35	2206424.09	_____	_____
	385020.64	2206413.65	_____	_____
	385025.3	2206396.09	_____	_____

полное наименование должности	подпись	инициалы, фамилия

М.П.

Выписка из Единого государственного реестра недвижимости об объекте недвижимости

Сведения о частях земельного участка

Земельный участок			
(вид объекта недвижимости)			
Лист № ___ Раздела **4.2**	Всего листов раздела **4.2:** ___	Всего разделов: **0**	Всего листов выписки: **2656**
21.03.2023 № КУВИ-001/2023-67368210			
Кадастровый номер:		**47:23:0000000:79**	

Номер точки	Координаты, м		Описание закрепления на местности	Средняя квадратическая погрешность определения координат характерных точек границы части земельного участка, м
	X	Y		
1	2	3	4	5
	385020.43	2206382.42	_____	_____
	385033.34	2206374.88	_____	_____
	385047.61	2206374.23	_____	_____
	385061.22	2206404.57	_____	_____
	385070.85	2206420.78	_____	_____
	385070.21	2206447.38	_____	_____
	385074.23	2206471.36	_____	_____
	385091.19	2206494.77	_____	_____
	385129.86	2206504.26	_____	_____
	385151.84	2206499.09	_____	_____
	385193.93	2206466.67	_____	_____
	385209.64	2206459.11	_____	_____
	385215.82	2206459.2	_____	_____
	385224.08	2206472.28	_____	_____
	385236.2	2206484.42	_____	_____
	385247.41	2206488.41	_____	_____
	385258.99	2206510.33	_____	_____

полное наименование должности	подпись	инициалы, фамилия

М.П.

Выписка из Единого государственного реестра недвижимости об объекте недвижимости

Сведения о частях земельного участка

Земельный участок			
(вид объекта недвижимости)			
Лист № ___ Раздела **4.2**	Всего листов раздела **4.2:** ___	Всего разделов: **0**	Всего листов выписки: **2656**
21.03.2023 № КУВИ-001/2023-67368210			
Кадастровый номер:		**47:23:0000000:79**	

Номер точки	Координаты, м		Описание закрепления на местности	Средняя квадратическая погрешность определения координат характерных точек границы части земельного участка, м
	X	Y		
1	2	3	4	5
	385251.28	2206617.61	_____	_____
	385239.25	2206661.41	_____	_____
	385216.64	2206686.92	_____	_____
	385214.37	2206719.17	_____	_____
	385200.99	2206746.3	_____	_____
	385221.42	2206771.38	_____	_____
	385257.73	2206787.76	_____	_____
	385289.84	2206777.56	_____	_____
	385305.77	2206747.54	_____	_____
	385299.33	2206729.17	_____	_____
	385300.44	2206725.96	_____	_____
	385309.81	2206726.83	_____	_____
	385331.85	2206717.03	_____	_____
	385339.1	2206688.85	_____	_____
	385324.09	2206666.55	_____	_____
	385324.13	2206663.5	_____	_____
	385330.56	2206662.89	_____	_____

полное наименование должности	подпись	инициалы, фамилия

М.П.

Выписка из Единого государственного реестра недвижимости об объекте недвижимости

Сведения о частях земельного участка

Земельный участок			
(вид объекта недвижимости)			
Лист № ___ Раздела **4.2**	Всего листов раздела **4.2:** ___	Всего разделов: **0**	Всего листов выписки: **2656**
21.03.2023 № КУВИ-001/2023-67368210			
Кадастровый номер:		**47:23:0000000:79**	

Номер точки	Координаты, м		Описание закрепления на местности	Средняя квадратическая погрешность определения координат характерных точек границы части земельного участка, м
	X	Y		
1	2	3	4	5
	385360.39	2206703.34	_____	_____
	385377.25	2206763.63	_____	_____
	385401.44	2206819.06	_____	_____
	385441.47	2206829.85	_____	_____
	385476.56	2206849.21	_____	_____
	385522.86	2206857.06	_____	_____
	385566.61	2206833.62	_____	_____
	385589.31	2206792.38	_____	_____
	385600.2	2206706.71	_____	_____
	385616.5	2206693.47	_____	_____
	385666.6	2206694.19	_____	_____
	385781.86	2206719.2	_____	_____

полное наименование должности	подпись	инициалы, фамилия

М.П.

Выписка из Единого государственного реестра недвижимости об объекте недвижимости

Сведения о частях земельного участка

Земельный участок			
(вид объекта недвижимости)			
Лист № ___ Раздела **4.2**	Всего листов раздела **4.2:** ___	Всего разделов: **0**	Всего листов выписки: **2656**
21.03.2023 № КУВИ-001/2023-67368210			
Кадастровый номер:		**47:23:0000000:79**	

Сведения о характерных точках границы части (частей) земельного участка

Учетный номер части: 566

Система координат: МСК 47 зона 2

Номер точки	Координаты, м		Описание закрепления на местности	Средняя квадратическая погрешность определения координат характерных точек границы части земельного участка, м
	X	Y		
1	2	3	4	5
	385301.83	2215911.03	_____	5
	385298.18	2215901.77	_____	5
	385251.55	2215920.21	_____	5
	385255.21	2215929.44	_____	5
	385301.83	2215911.03	_____	5
	385268.79	2216235.83	_____	5
	385269.36	2216246.44	_____	5
	385322.67	2216243.54	_____	5
	385268.79	2216235.83	_____	5
	385322.1	2216232.95	_____	5
	384367.05	2214721.1	_____	5
	384387.19	2214744.57	_____	5
	384355.42	2214771.88	_____	5
	384335.25	2214748.44	_____	5
	384387.19	2214744.57	_____	5
	384711.01	2215159.22	_____	5

полное наименование должности	подпись	инициалы, фамилия

М.П.

Выписка из Единого государственного реестра недвижимости об объекте недвижимости

Сведения о частях земельного участка

Земельный участок			
(вид объекта недвижимости)			
Лист № ___ Раздела **4.2**	Всего листов раздела **4.2:** ___	Всего разделов: **0**	Всего листов выписки: **2656**
21.03.2023 № КУВИ-001/2023-67368210			
Кадастровый номер:		**47:23:0000000:79**	

Номер точки	Координаты, м		Описание закрепления на местности	Средняя квадратическая погрешность определения координат характерных точек границы части земельного участка, м
	X	Y		
1	2	3	4	5
	384691.82	2215134.97	_____	5
	384658.93	2215160.96	_____	5
	384711.01	2215159.22	_____	5
	384678.11	2215185.19	_____	5
	385001.93	2215599.17	_____	5
	385016.11	2215549.06	_____	5
	385035.07	2215573.5	_____	5
	384983	2215574.74	_____	5
	385035.07	2215573.5	_____	5
	385976.33	2216580.42	_____	5
	385798.51	2216531.53	_____	5
	385415.4	2216341.06	_____	5
	385755.87	2216518.18	_____	5
	385413.24	2216409.69	_____	5
	385496.11	2216436.7	_____	5
	385330.27	2216322.76	_____	5
	385311.16	2216378.49	_____	5

полное наименование должности	подпись	инициалы, фамилия

М.П.

Выписка из Единого государственного реестра недвижимости об объекте недвижимости

Сведения о частях земельного участка

Земельный участок			
(вид объекта недвижимости)			
Лист № ___ Раздела **4.2**	Всего листов раздела **4.2:** ___	Всего разделов: **0**	Всего листов выписки: **2656**
21.03.2023 № КУВИ-001/2023-67368210			
Кадастровый номер:		**47:23:0000000:79**	

Номер точки	Координаты, м		Описание закрепления на местности	Средняя квадратическая погрешность определения координат характерных точек границы части земельного участка, м
	X	Y		
1	2	3	4	5
	385207.86	2216347.13	_____	5
	384664.07	2216177.93	_____	5
	384948.83	2216266.81	_____	5
	384460.7	2216113.89	_____	5
	384198.81	2216031.78	_____	5
	383891.75	2215935.23	_____	5
	383709.28	2215881.64	_____	5
	383515.18	2215820.86	_____	5
	383976.98	2215964.81	_____	5
	383301.66	2215754.34	_____	5
	383022.12	2215668.54	_____	5
	383008.06	2215523.24	_____	5
	382953.77	2215646.6	_____	5
	383110.11	2215292.94	_____	5
	384137.4	2214719.58	_____	5
	382956.91	2215636.37	_____	5
	384334.42	2214614.86	_____	5

полное наименование должности	подпись	инициалы, фамилия

М.П.

Выписка из Единого государственного реестра недвижимости об объекте недвижимости

Сведения о частях земельного участка

Земельный участок			
(вид объекта недвижимости)			
Лист № ___ Раздела **4.2**	Всего листов раздела **4.2:** ___	Всего разделов: **0**	Всего листов выписки: **2656**
21.03.2023 № КУВИ-001/2023-67368210			
Кадастровый номер:		**47:23:0000000:79**	

Номер точки	Координаты, м		Описание закрепления на местности	Средняя квадратическая погрешность определения координат характерных точек границы части земельного участка, м
	X	Y		
1	2	3	4	5
	385277.34	2213880.72	_____	5
	385159.01	2214011.15	_____	5
	384893.52	2214286.18	_____	5
	385449.2	2213687.69	_____	5
	385960.89	2214356.79	_____	5
	386006.41	2214415.66	_____	5
	386560.84	2215138.16	_____	5
	385445.46	2213700.3	_____	5
	385979.75	2215132.16	_____	5
	385962.87	2215720.56	_____	5
	385978.67	2216105.77	_____	5
	385977.95	2215720.46	_____	5
	385961.53	2215977.73	_____	5
	385978.9	2215413.1	_____	5
	385976.48	2216344.27	_____	5
	385980.15	2216179.74	_____	5
	385976.33	2216580.42	_____	5

полное наименование должности	подпись	инициалы, фамилия

М.П.

Выписка из Единого государственного реестра недвижимости об объекте недвижимости

Сведения о частях земельного участка

Земельный участок			
(вид объекта недвижимости)			
Лист № ___ Раздела **4.2**	Всего листов раздела **4.2:** ___	Всего разделов: **0**	Всего листов выписки: **2656**
21.03.2023 № КУВИ-001/2023-67368210			
Кадастровый номер:		**47:23:0000000:79**	

Сведения о характерных точках границы части (частей) земельного участка

Учетный номер части: 567

Система координат: МСК 47 зона 2

Номер точки	Координаты, м		Описание закрепления на местности	Средняя квадратическая погрешность определения координат характерных точек границы части земельного участка, м
	X	Y		
1	2	3	4	5
	395296.09	2219694.97	_____	5
	395195.6	2219624.5	_____	5
	395297.01	2219696.06	_____	5
	395376.93	2219818.41	_____	5
	395437.72	2220027.75	_____	5
	395409.41	2219900.43	_____	5
	395442.12	2220071.58	_____	5
	395410.1	2220392.09	_____	5
	395439.87	2220094.39	_____	5
	395401.32	2220483.05	_____	5
	395393.2	2220593.22	_____	5
	395392.58	2220605.63	_____	5
	395391.07	2220705.32	_____	5
	395392	2220754.4	_____	5
	395397	2220846.36	_____	5
	395432.46	2221306.79	_____	5

полное наименование должности	подпись	инициалы, фамилия

М.П.

Выписка из Единого государственного реестра недвижимости об объекте недвижимости

Сведения о частях земельного участка

Земельный участок			
(вид объекта недвижимости)			
Лист № ___ Раздела **4.2**	Всего листов раздела **4.2:** ___	Всего разделов: **0**	Всего листов выписки: **2656**
21.03.2023 № КУВИ-001/2023-67368210			
Кадастровый номер:		**47:23:0000000:79**	

Номер точки	Координаты, м		Описание закрепления на местности	Средняя квадратическая погрешность определения координат характерных точек границы части земельного участка, м
	X	Y		
1	2	3	4	5
	395472.21	2221821.79	_____	5
	395516.92	2222404.51	_____	5
	395547.49	2222802.73	_____	5
	395684.97	2224596.74	_____	5
	395618.28	2223725.85	_____	5
	395583.29	2223268.76	_____	5
	395616.22	2223698.93	_____	5
	395769.3	2225639.37	_____	5
	395707.25	2225656.06	_____	5
	395695.06	2224672.35	_____	5
	395443.08	2225480.83	_____	5
	395457.13	2225647.49	_____	5
	395304.49	2223568.84	_____	5
	395367.57	2224461.74	_____	5
	395286.57	2223351.84	_____	5
	395088.63	2220663.13	_____	5
	395195.6	2219624.5	_____	5

полное наименование должности	подпись	инициалы, фамилия

М.П.

Выписка из Единого государственного реестра недвижимости об объекте недвижимости

Сведения о частях земельного участка

Земельный участок			
(вид объекта недвижимости)			
Лист № ___ Раздела **4.2**	Всего листов раздела **4.2:** ___	Всего разделов: **0**	Всего листов выписки: **2656**
21.03.2023 № КУВИ-001/2023-67368210			
Кадастровый номер:		**47:23:0000000:79**	

Сведения о характерных точках границы части (частей) земельного участка

Учетный номер части: 568

Система координат: МСК 47 зона 2

Номер точки	Координаты, м		Описание закрепления на местности	Средняя квадратическая погрешность определения координат характерных точек границы части земельного участка, м
	X	Y		
1	2	3	4	5
	395308.24	2218140.1	_____	5
	395161.49	2219562.09	_____	5
	394741.74	2219266.38	_____	5
	394398.46	2219028.41	_____	5
	394182.7	2218877.81	_____	5
	393579.36	2218461.26	_____	5
	393413.3	2218347.03	_____	5
	393214.59	2218209.04	_____	5
	393249.84	2218227.13	_____	5
	393345.5	2218258.27	_____	5
	393536.29	2218291.32	_____	5
	393446.29	2218276.96	_____	5
	393730.91	2218294.15	_____	5
	393636.24	2218298.65	_____	5
	393828.2	2218285.72	_____	5
	394114.23	2218253.82	_____	5

полное наименование должности	подпись	инициалы, фамилия

М.П.

Выписка из Единого государственного реестра недвижимости об объекте недвижимости

Сведения о частях земельного участка

Земельный участок			
(вид объекта недвижимости)			
Лист № ___ Раздела **4.2**	Всего листов раздела **4.2:** ___	Всего разделов: **0**	Всего листов выписки: **2656**
21.03.2023 № КУВИ-001/2023-67368210			
Кадастровый номер:		**47:23:0000000:79**	

Номер точки	Координаты, м		Описание закрепления на местности	Средняя квадратическая погрешность определения координат характерных точек границы части земельного участка, м
	X	Y		
1	2	3	4	5
	394117.95	2218282.78	_____	5
	394177.49	2218274.78	_____	5
	394393.14	2218219.91	_____	5
	394174.04	2218247.91	_____	5
	394576.78	2218186.18	_____	5
	394895.85	2218142.11	_____	5
	395088.53	2218132.16	_____	5
	395258.65	2218137.33	_____	5
	395308.24	2218140.1	_____	5

полное наименование должности	подпись	инициалы, фамилия

М.П.

Выписка из Единого государственного реестра недвижимости об объекте недвижимости

Сведения о частях земельного участка

Земельный участок			
(вид объекта недвижимости)			
Лист № ___ Раздела **4.2**	Всего листов раздела **4.2:** ___	Всего разделов: **0**	Всего листов выписки: **2656**
21.03.2023 № КУВИ-001/2023-67368210			
Кадастровый номер:		**47:23:0000000:79**	

Сведения о характерных точках границы части (частей) земельного участка

Учетный номер части: 569

Система координат: МСК 47 зона 2

Номер точки	Координаты, м		Описание закрепления на местности	Средняя квадратическая погрешность определения координат характерных точек границы части земельного участка, м
	X	Y		
1	2	3	4	5
	388435.32	2215877.46	_____	5
	387776.65	2215575.86	_____	5
	387698.59	2214580.95	_____	5
	387700.24	2214577.08	_____	5
	387675.96	2214265.87	_____	5
	387658.86	2214074.05	_____	5
	387673.53	2214260.14	_____	5
	387660.62	2214070.07	_____	5
	387609.54	2213419.48	_____	5
	387617.34	2213518.69	_____	5
	387587.82	2213142.52	_____	5
	387534.79	2212470.76	_____	5
	387579.71	2213038.15	_____	5
	387521.32	2212458.82	_____	5
	387526.47	2212359.72	_____	5
	387514.85	2212370.49	_____	5

полное наименование должности	подпись	инициалы, фамилия

М.П.

Выписка из Единого государственного реестра недвижимости об объекте недвижимости

Сведения о частях земельного участка

Земельный участок			
(вид объекта недвижимости)			
Лист № ___ Раздела **4.2**	Всего листов раздела **4.2:** ___	Всего разделов: **0**	Всего листов выписки: **2656**
21.03.2023 № КУВИ-001/2023-67368210			
Кадастровый номер:		**47:23:0000000:79**	

Номер точки	Координаты, м		Описание закрепления на местности	Средняя квадратическая погрешность определения координат характерных точек границы части земельного участка, м
	X	Y		
1	2	3	4	5
	387520.66	2212292.16	_____	5
	387505.51	2212462.08	_____	5
	387481.9	2212315.45	_____	5
	387485.6	2212362.91	_____	5
	387498.73	2212372.02	_____	5
	387493.91	2212473.98	_____	5
	387539.62	2213051.6	_____	5
	387622.1	2214077.72	_____	5
	387619.74	2214073.28	_____	5
	387576.3	2213519.9	_____	5
	387547.8	2213156.63	_____	5
	387568.44	2213419.5	_____	5
	387636.67	2214263.21	_____	5
	387659.37	2214580.27	_____	5
	387635.07	2214269.08	_____	5
	387661.8	2214585.17	_____	5
	387743.62	2215601.43	_____	5

полное наименование должности	подпись	инициалы, фамилия

М.П.

Выписка из Единого государственного реестра недвижимости об объекте недвижимости

Сведения о частях земельного участка

Земельный участок			
(вид объекта недвижимости)			
Лист № ___ Раздела **4.2**	Всего листов раздела **4.2:** ___	Всего разделов: **0**	Всего листов выписки: **2656**
21.03.2023 № КУВИ-001/2023-67368210			
Кадастровый номер:		**47:23:0000000:79**	

Номер точки	Координаты, м		Описание закрепления на местности	Средняя квадратическая погрешность определения координат характерных точек границы части земельного участка, м
	X	Y		
1	2	3	4	5
	387741.06	2215598.07	_____	5
	387749.48	2215609.08	_____	5
	388437.08	2215923.77	_____	5
	388451.05	2216292.38	_____	5
	388467	2216986.13	_____	5
	388209.56	2216998.49	_____	5
	388106.46	2216987.68	_____	5
	387876.64	2216945.86	_____	5
	388267.49	2216999.61	_____	5
	387614.81	2216897.66	_____	5
	387627.21	2216786.54	_____	5
	387280.72	2216750.23	_____	5
	387279.37	2216618.11	_____	5
	387274.46	2216603.06	_____	5
	387263.82	2216582.84	_____	5
	387251.68	2216563.98	_____	5
	387192.85	2216485.04	_____	5

полное наименование должности	подпись	инициалы, фамилия

М.П.

Выписка из Единого государственного реестра недвижимости об объекте недвижимости

Сведения о частях земельного участка

Земельный участок			
(вид объекта недвижимости)			
Лист № ___ Раздела **4.2**	Всего листов раздела **4.2:** ___	Всего разделов: **0**	Всего листов выписки: **2656**
21.03.2023 № КУВИ-001/2023-67368210			
Кадастровый номер:		**47:23:0000000:79**	

Номер точки	Координаты, м		Описание закрепления на местности	Средняя квадратическая погрешность определения координат характерных точек границы части земельного участка, м
	X	Y		
1	2	3	4	5
	387150.22	2216427.46	_____	5
	386844.23	2216030.85	_____	5
	387130.15	2216403.46	_____	5
	386918.96	2215763.19	_____	5
	386933.88	2215753.84	_____	5
	386585.25	2215138.43	_____	5
	386720.76	2215139.9	_____	5
	387095.08	2215227.93	_____	5
	387111.25	2215144.24	_____	5
	387088.96	2215215.91	_____	5
	385975.82	2214345.04	_____	5
	386005.59	2214383.53	_____	5
	385458.65	2213668.83	_____	5
	386309.24	2213007.33	_____	5
	385771.1	2213355.24	_____	5
	386533.17	2212861.42	_____	5
	386583.34	2212830.5	_____	5

полное наименование должности	подпись	инициалы, фамилия

М.П.

Выписка из Единого государственного реестра недвижимости об объекте недвижимости

Сведения о частях земельного участка

Земельный участок			
(вид объекта недвижимости)			
Лист № ___ Раздела **4.2**	Всего листов раздела **4.2:** ___	Всего разделов: **0**	Всего листов выписки: **2656**
21.03.2023 № КУВИ-001/2023-67368210			
Кадастровый номер:		**47:23:0000000:79**	

Номер точки	Координаты, м		Описание закрепления на местности	Средняя квадратическая погрешность определения координат характерных точек границы части земельного участка, м
	X	Y		
1	2	3	4	5
	387597.84	2212203.64	_____	5
	386944.08	2212606.33	_____	5
	387485.4	2212270.34	_____	5
	387867.85	2211914.2	_____	5
	387625.69	2212174.47	_____	5
	387677.05	2212118.83	_____	5
	387914.7	2211863.86	_____	5
	388097.56	2211674.86	_____	5
	388114.41	2211663.1	_____	5
	388189.28	2211586.28	_____	5
	388036.7	2211733.66	_____	5
	388168.81	2211592.2	_____	5
	388280.3	2211559.98	_____	5
	388410.94	2215234.78	_____	5
	388334.1	2213083.5	_____	5
	388435.32	2215877.46	_____	5
	388374.01	2214195.18	_____	5

полное наименование должности	подпись	инициалы, фамилия

М.П.

Выписка из Единого государственного реестра недвижимости об объекте недвижимости

Сведения о частях земельного участка

Земельный участок			
(вид объекта недвижимости)			
Лист № ___ Раздела **4.2**	Всего листов раздела **4.2:** ___	Всего разделов: **0**	Всего листов выписки: **2656**
21.03.2023 № КУВИ-001/2023-67368210			
Кадастровый номер:		**47:23:0000000:79**	

Сведения о характерных точках границы части (частей) земельного участка

Учетный номер части: 570

Система координат: МСК 47 зона 2

Номер точки	Координаты, м		Описание закрепления на местности	Средняя квадратическая погрешность определения координат характерных точек границы части земельного участка, м
	X	Y		
1	2	3	4	5
	388676.02	2211216.1	_____	_____
	388581.36	2211201.91	_____	_____
	388664.92	2211214.51	_____	_____
	388621.41	2211208.27	_____	_____
	388517.62	2211193.74	_____	_____
	388559.12	2211198.49	_____	_____
	388504.59	2211195.64	_____	_____
	388500.55	2211198.67	_____	_____
	388491.56	2211197.93	_____	_____
	388333.81	2211329.25	_____	_____
	388330.1	2211031.16	_____	_____
	388374.98	2210616.04	_____	_____
	388439.76	2209962.46	_____	_____
	388462.03	2209751.04	_____	_____
	389159.08	2209682.21	_____	_____
	389166.65	2209862.85	_____	_____

полное наименование должности	подпись	инициалы, фамилия

М.П.

Выписка из Единого государственного реестра недвижимости об объекте недвижимости

Сведения о частях земельного участка

Земельный участок			
(вид объекта недвижимости)			
Лист № ___ Раздела **4.2**	Всего листов раздела **4.2:** ___	Всего разделов: **0**	Всего листов выписки: **2656**
21.03.2023 № КУВИ-001/2023-67368210			
Кадастровый номер:		**47:23:0000000:79**	

Номер точки	Координаты, м		Описание закрепления на местности	Средняя квадратическая погрешность определения координат характерных точек границы части земельного участка, м
	X	Y		
1	2	3	4	5
	388864.92	2209926.19	_____	_____
	388860.22	2210220.03	_____	_____
	389185.2	2210140.66	_____	_____
	389697.45	2209799.28	_____	_____
	389715.61	2210034.66	_____	_____
	390255.55	2209735.22	_____	_____
	390526.06	2209760.99	_____	_____
	390509.03	2209740.4	_____	_____
	390518.1	2209753.37	_____	_____
	390502.7	2209721.61	_____	_____
	390683.63	2209818.99	_____	_____
	390822.45	2209868.92	_____	_____
	390905.16	2209899.6	_____	_____
	390548.35	2209771.48	_____	_____
	391126.37	2209977.43	_____	_____
	390853.65	2209880.27	_____	_____
	391009.77	2209937.34	_____	_____

полное наименование должности	подпись	инициалы, фамилия

М.П.

Выписка из Единого государственного реестра недвижимости об объекте недвижимости

Сведения о частях земельного участка

Земельный участок			
(вид объекта недвижимости)			
Лист № ___ Раздела **4.2**	Всего листов раздела **4.2:** ___	Всего разделов: **0**	Всего листов выписки: **2656**
21.03.2023 № КУВИ-001/2023-67368210			
Кадастровый номер:		**47:23:0000000:79**	

Номер точки	Координаты, м		Описание закрепления на местности	Средняя квадратическая погрешность определения координат характерных точек границы части земельного участка, м
	X	Y		
1	2	3	4	5
	391327.47	2210051.09	_____	_____
	391416.51	2210083.41	_____	_____
	392293.59	2210381.54	_____	_____
	391662.85	2210172.22	_____	_____
	392361.49	2210402.91	_____	_____
	391532.35	2210125.09	_____	_____
	391881.32	2210249.19	_____	_____
	392380.02	2210408.74	_____	_____
	392021.26	2210293.51	_____	_____
	392072.9	2210309.45	_____	_____
	392198.69	2210350.38	_____	_____
	392918.61	2210580.62	_____	_____
	392415.11	2210419.76	_____	_____
	392658.38	2210495.65	_____	_____
	392581.34	2210473.56	_____	_____
	393207.47	2210671.88	_____	_____
	393111.17	2210643.06	_____	_____

полное наименование должности	подпись	инициалы, фамилия

М.П.

Выписка из Единого государственного реестра недвижимости об объекте недвижимости

Сведения о частях земельного участка

Земельный участок			
(вид объекта недвижимости)			
Лист № ___ Раздела **4.2**	Всего листов раздела **4.2:** ___	Всего разделов: **0**	Всего листов выписки: **2656**
21.03.2023 № КУВИ-001/2023-67368210			
Кадастровый номер:		**47:23:0000000:79**	

Номер точки	Координаты, м		Описание закрепления на местности	Средняя квадратическая погрешность определения координат характерных точек границы части земельного участка, м
	X	Y		
1	2	3	4	5
	393953.1	2210912.72	_____	_____
	393707.94	2210832.83	_____	_____
	394202.17	2210994.21	_____	_____
	394258.23	2211033.68	_____	_____
	393481.38	2210757.93	_____	_____
	394425.54	2211356.63	_____	_____
	394634.11	2211764.46	_____	_____
	394290.3	2211092	_____	_____
	394544.18	2211589.27	_____	_____
	394722.71	2211939.65	_____	_____
	395000.6	2212488.47	_____	_____
	394911.02	2212311.71	_____	_____
	394989.91	2212466.18	_____	_____
	394823.57	2212139.79	_____	_____
	395129.47	2212712.37	_____	_____
	395272.73	2212950	_____	_____
	395207.4	2212837.2	_____	_____

полное наименование должности	подпись	инициалы, фамилия

М.П.

Выписка из Единого государственного реестра недвижимости об объекте недвижимости

Сведения о частях земельного участка

Земельный участок			
(вид объекта недвижимости)			
Лист № ___ Раздела **4.2**	Всего листов раздела **4.2:** ___	Всего разделов: **0**	Всего листов выписки: **2656**
21.03.2023 № КУВИ-001/2023-67368210			
Кадастровый номер:		**47:23:0000000:79**	

Номер точки	Координаты, м		Описание закрепления на местности	Средняя квадратическая погрешность определения координат характерных точек границы части земельного участка, м
	X	Y		
1	2	3	4	5
	394747.71	2212990.96	_____	_____
	394792.73	2213656.8	_____	_____
	394876.21	2214719.5	_____	_____
	394971.91	2215783.78	_____	_____
	395055.18	2216791.71	_____	_____
	392816.93	2216958.72	_____	_____
	394993.89	2216796.29	_____	_____
	392713.16	2216964.9	_____	_____
	392718.44	2216966.07	_____	_____
	392712.07	2216964.98	_____	_____
	392121.48	2217009.14	_____	_____
	392081.37	2217012.13	_____	_____
	392007.3	2217019.35	_____	_____
	392080.38	2217014.21	_____	_____
	392020.88	2217018.39	_____	_____
	391771.98	2217037.05	_____	_____
	391285.89	2217073.3	_____	_____

полное наименование должности	подпись	инициалы, фамилия

М.П.

Выписка из Единого государственного реестра недвижимости об объекте недвижимости

Сведения о частях земельного участка

Земельный участок			
(вид объекта недвижимости)			
Лист № ___ Раздела **4.2**	Всего листов раздела **4.2:** ___	Всего разделов: **0**	Всего листов выписки: **2656**
21.03.2023 № КУВИ-001/2023-67368210			
Кадастровый номер:		**47:23:0000000:79**	

Номер точки	Координаты, м		Описание закрепления на местности	Средняя квадратическая погрешность определения координат характерных точек границы части земельного участка, м
	X	Y		
1	2	3	4	5
	391766.53	2217037.47	_____	_____
	391111.23	2217086.33	_____	_____
	391185.77	2217080.77	_____	_____
	390904.46	2217043.91	_____	_____
	390910.27	2217031.15	_____	_____
	391003.47	2217089.15	_____	_____
	390917.97	2217014.34	_____	_____
	391013.97	2217058.24	_____	_____
	391080.47	2217088.63	_____	_____
	391074.31	2217121.51	_____	_____
	391078.89	2217116.39	_____	_____
	391186.07	2217108.38	_____	_____
	391114.35	2217113.74	_____	_____
	391287.87	2217100.82	_____	_____
	391761.4	2217065.52	_____	_____
	391769.17	2217070.87	_____	_____
	391993.6	2217053.96	_____	_____

полное наименование должности	подпись	инициалы, фамилия

М.П.

Выписка из Единого государственного реестра недвижимости об объекте недвижимости

Сведения о частях земельного участка

Земельный участок			
(вид объекта недвижимости)			
Лист № ___ Раздела **4.2**	Всего листов раздела **4.2:** ___	Всего разделов: **0**	Всего листов выписки: **2656**
21.03.2023 № КУВИ-001/2023-67368210			
Кадастровый номер:		**47:23:0000000:79**	

Номер точки	Координаты, м		Описание закрепления на местности	Средняя квадратическая погрешность определения координат характерных точек границы части земельного участка, м
	X	Y		
1	2	3	4	5
	392001.19	2217058.78	_____	_____
	392122.88	2217056.65	_____	_____
	392023.18	2217063.85	_____	_____
	392010.57	2217064.73	_____	_____
	392714.64	2217011.96	_____	_____
	392715.95	2217011.86	_____	_____
	395058.92	2216837.07	_____	_____
	395108.86	2217343.06	_____	_____
	395392.3	2217324.31	_____	_____
	392821.45	2217003.99	_____	_____
	394985.64	2216842.52	_____	_____
	394889.84	2218094.99	_____	_____
	395261.39	2218084.1	_____	_____
	395082.72	2218053.18	_____	_____
	395313.95	2218085.01	_____	_____
	395263.84	2218037.09	_____	_____
	394105.73	2218187.79	_____	_____

полное наименование должности	подпись	инициалы, фамилия

М.П.

Выписка из Единого государственного реестра недвижимости об объекте недвижимости

Сведения о частях земельного участка

Земельный участок			
(вид объекта недвижимости)			
Лист № ___ Раздела **4.2**	Всего листов раздела **4.2:** ___	Всего разделов: **0**	Всего листов выписки: **2656**
21.03.2023 № КУВИ-001/2023-67368210			
Кадастровый номер:		**47:23:0000000:79**	

Номер точки	Координаты, м		Описание закрепления на местности	Средняя квадратическая погрешность определения координат характерных точек границы части земельного участка, м
	X	Y		
1	2	3	4	5
	394635.85	2218129.17	_____	_____
	394385.79	2218162.89	_____	_____
	393541.3	2218245.61	_____	_____
	393821.41	2218233.07	_____	_____
	393634.38	2218251.81	_____	_____
	394167.48	2218189.19	_____	_____
	393727.57	2218245.29	_____	_____
	393109.75	2218082.65	_____	_____
	393278.14	2218164.1	_____	_____
	393362.13	2218205.87	_____	_____
	393455.18	2218230.8	_____	_____
	393190.59	2218128.91	_____	_____
	393160.08	2217930.81	_____	_____
	393184.93	2217891.87	_____	_____
	393049.61	2218058.55	_____	_____
	393087.89	2218003.62	_____	_____
	393151.87	2217864.2	_____	_____

полное наименование должности	подпись	инициалы, фамилия

М.П.

Выписка из Единого государственного реестра недвижимости об объекте недвижимости

Сведения о частях земельного участка

Земельный участок			
(вид объекта недвижимости)			
Лист № ___ Раздела **4.2**	Всего листов раздела **4.2:** ___	Всего разделов: **0**	Всего листов выписки: **2656**
21.03.2023 № КУВИ-001/2023-67368210			
Кадастровый номер:		**47:23:0000000:79**	

Номер точки	Координаты, м		Описание закрепления на местности	Средняя квадратическая погрешность определения координат характерных точек границы части земельного участка, м
	X	Y		
1	2	3	4	5
	393159.81	2217854.47	_____	_____
	393145.27	2217808.96	_____	_____
	393148.45	2217814.18	_____	_____
	393141.4	2217830.85	_____	_____
	393089.2	2217755.08	_____	_____
	393052.66	2217790.03	_____	_____
	392995.71	2217801.3	_____	_____
	393001.59	2217799.97	_____	_____
	392999.74	2217896.27	_____	_____
	392974.15	2217931.8	_____	_____
	392992.38	2217920.01	_____	_____
	392952.09	2217953.77	_____	_____
	392929.91	2217817.42	_____	_____
	392941.09	2217941.06	_____	_____
	392908.05	2217978.47	_____	_____
	392947.87	2217725.09	_____	_____
	392862.53	2217692.45	_____	_____

полное наименование должности	подпись	инициалы, фамилия

М.П.

Выписка из Единого государственного реестра недвижимости об объекте недвижимости

Сведения о частях земельного участка

Земельный участок			
(вид объекта недвижимости)			
Лист № ___ Раздела **4.2**	Всего листов раздела **4.2:** ___	Всего разделов: **0**	Всего листов выписки: **2656**
21.03.2023 № КУВИ-001/2023-67368210			
Кадастровый номер:		**47:23:0000000:79**	

Номер точки	Координаты, м		Описание закрепления на местности	Средняя квадратическая погрешность определения координат характерных точек границы части земельного участка, м
	X	Y		
1	2	3	4	5
	392669.55	2217608.58	_____	_____
	392489.45	2217619.79	_____	_____
	391749.82	2217616.08	_____	_____
	391296.63	2217648.49	_____	_____
	391297.25	2217536.62	_____	_____
	391256.35	2217639.69	_____	_____
	391191.89	2217625.6	_____	_____
	391008.66	2217518.23	_____	_____
	391096.27	2217601.98	_____	_____
	391002.17	2217559.52	_____	_____
	390997.01	2217353.25	_____	_____
	390897.35	2217233.59	_____	_____
	390889.61	2217145.79	_____	_____
	390852.63	2216715.47	_____	_____
	390830.46	2216101.41	_____	_____
	390796.83	2215049.98	_____	_____
	390774.4	2214753.04	_____	_____

полное наименование должности	подпись	инициалы, фамилия

М.П.

Выписка из Единого государственного реестра недвижимости об объекте недвижимости

Сведения о частях земельного участка

Земельный участок			
(вид объекта недвижимости)			
Лист № ___ Раздела **4.2**	Всего листов раздела **4.2:** ___	Всего разделов: **0**	Всего листов выписки: **2656**
21.03.2023 № КУВИ-001/2023-67368210			
Кадастровый номер:		**47:23:0000000:79**	

Номер точки	Координаты, м		Описание закрепления на местности	Средняя квадратическая погрешность определения координат характерных точек границы части земельного участка, м
	X	Y		
1	2	3	4	5
	390636.83	2214754.59	_____	_____
	389561.01	2214911.18	_____	_____
	389497.46	2214920.33	_____	_____
	389507.29	2215155.48	_____	_____
	390518.68	2216831.42	_____	_____
	389596.08	2216186.3	_____	_____
	389665.89	2216184.44	_____	_____
	390675.67	2216904.43	_____	_____
	390621.73	2216106.41	_____	_____
	390366.34	2216761.65	_____	_____
	390206.77	2216703.84	_____	_____
	390347.06	2216768.34	_____	_____
	390195.91	2216683.59	_____	_____
	389925.41	2216559.73	_____	_____
	389922.78	2216556.67	_____	_____
	389677.52	2216443.93	_____	_____
	389281.58	2216261.95	_____	_____

полное наименование должности	подпись	инициалы, фамилия

М.П.

Выписка из Единого государственного реестра недвижимости об объекте недвижимости

Сведения о частях земельного участка

Земельный участок			
(вид объекта недвижимости)			
Лист № ___ Раздела **4.2**	Всего листов раздела **4.2:** ___	Всего разделов: **0**	Всего листов выписки: **2656**
21.03.2023 № КУВИ-001/2023-67368210			
Кадастровый номер:		**47:23:0000000:79**	

Номер точки	Координаты, м		Описание закрепления на местности	Средняя квадратическая погрешность определения координат характерных точек границы части земельного участка, м
	X	Y		
1	2	3	4	5
	389823.26	2216510.92	_____	_____
	389277.98	2216261.12	_____	_____
	388645	2215971.35	_____	_____
	388709.39	2216000.68	_____	_____
	388466.6	2215231.76	_____	_____
	388632.99	2215967.94	_____	_____
	388612.18	2215958.44	_____	_____
	388339.1	2211609	_____	_____
	388337.35	2211540.69	_____	_____
	388393.25	2213079.44	_____	_____
	388488.39	2215902.32	_____	_____
	388459.29	2211550.73	_____	_____
	388967.06	2211403.55	_____	_____
	388538.17	2211534.92	_____	_____
	389090.8	2211369.53	_____	_____
	389111.44	2211440.03	_____	_____
	389051.4	2211254.11	_____	_____

полное наименование должности	подпись	инициалы, фамилия

М.П.

Выписка из Единого государственного реестра недвижимости об объекте недвижимости

Сведения о частях земельного участка

Земельный участок			
(вид объекта недвижимости)			
Лист № ___ Раздела **4.2**	Всего листов раздела **4.2:** ___	Всего разделов: **0**	Всего листов выписки: **2656**
21.03.2023 № КУВИ-001/2023-67368210			
Кадастровый номер:		**47:23:0000000:79**	

Номер точки	Координаты, м		Описание закрепления на местности	Средняя квадратическая погрешность определения координат характерных точек границы части земельного участка, м
	X	Y		
1	2	3	4	5
	388676.02	2211216.1	_____	_____

полное наименование должности	подпись	инициалы, фамилия

М.П.

Выписка из Единого государственного реестра недвижимости об объекте недвижимости

Сведения о частях земельного участка

Земельный участок			
(вид объекта недвижимости)			
Лист № ___ Раздела **4.2**	Всего листов раздела **4.2:** ___	Всего разделов: **0**	Всего листов выписки: **2656**
21.03.2023 № КУВИ-001/2023-67368210			
Кадастровый номер:		**47:23:0000000:79**	

Сведения о характерных точках границы части (частей) земельного участка

Учетный номер части: 571

Система координат: МСК 47 зона 2

Номер точки	Координаты, м		Описание закрепления на местности	Средняя квадратическая погрешность определения координат характерных точек границы части земельного участка, м
	X	Y		
1	2	3	4	5
	399375.67	2225054.84	_____	_____
	399355.56	2224954.82	_____	_____
	399337.11	2224860.27	_____	_____
	399295.63	2224673.14	_____	_____
	399216.84	2224295.23	_____	_____
	399513.51	2223983.41	_____	_____
	399843.58	2224237.13	_____	_____
	399163.16	2224039.05	_____	_____
	399866.18	2224227.76	_____	_____
	399858.28	2224231.02	_____	_____
	399863.25	2224228.99	_____	_____
	399980.08	2224174.4	_____	_____
	399871.61	2224225.49	_____	_____
	399951.13	2224192.2	_____	_____
	399891.21	2224217.29	_____	_____
	399872.96	2224232.15	_____	_____

полное наименование должности	подпись	инициалы, фамилия

М.П.

Выписка из Единого государственного реестра недвижимости об объекте недвижимости

Сведения о частях земельного участка

Земельный участок			
(вид объекта недвижимости)			
Лист № ___ Раздела **4.2**	Всего листов раздела **4.2:** ___	Всего разделов: **0**	Всего листов выписки: **2656**
21.03.2023 № КУВИ-001/2023-67368210			
Кадастровый номер:		**47:23:0000000:79**	

Номер точки	Координаты, м		Описание закрепления на местности	Средняя квадратическая погрешность определения координат характерных точек границы части земельного участка, м
	X	Y		
1	2	3	4	5
	399981.48	2224182.02	_____	_____
	400003.45	2224170.28	_____	_____
	400003.46	2224170.28	_____	_____
	400037.39	2224156.09	_____	_____
	400075.18	2224140.27	_____	_____
	400072.62	2224114.91	_____	_____
	400049.72	2223888.1	_____	_____
	400437.57	2223827.46	_____	_____
	400451.88	2223835.69	_____	_____
	400490.11	2223834.86	_____	_____
	400472.5	2223842.96	_____	_____
	400520.93	2223815.97	_____	_____
	400537.48	2223813.47	_____	_____
	400549.46	2223823.54	_____	_____
	400568.71	2223890.94	_____	_____
	400581.85	2223917.19	_____	_____
	400645.52	2223972.23	_____	_____

полное наименование должности	подпись	инициалы, фамилия

М.П.

Выписка из Единого государственного реестра недвижимости об объекте недвижимости

Сведения о частях земельного участка

Земельный участок			
(вид объекта недвижимости)			
Лист № ___ Раздела **4.2**	Всего листов раздела **4.2:** ___	Всего разделов: **0**	Всего листов выписки: **2656**
21.03.2023 № КУВИ-001/2023-67368210			
Кадастровый номер:		**47:23:0000000:79**	

Номер точки	Координаты, м		Описание закрепления на местности	Средняя квадратическая погрешность определения координат характерных точек границы части земельного участка, м
	X	Y		
1	2	3	4	5
	400735.77	2223961.18	_____	_____
	400736.04	2223980.47	_____	_____
	400727.63	2223953.08	_____	_____
	400596.64	2223940.66	_____	_____
	400663.13	2223973.06	_____	_____
	400713.01	2223953.97	_____	_____
	400620.39	2223961.61	_____	_____
	400720.65	2224045.39	_____	_____
	400720.65	2224030.61	_____	_____
	400727.64	2224059.38	_____	_____
	400743.28	2224070.82	_____	_____
	400760.04	2224067.2	_____	_____
	400822.17	2224044.23	_____	_____
	400836.78	2224043.33	_____	_____
	400849.65	2224048.76	_____	_____
	400853.03	2224062.31	_____	_____
	400846.34	2224094.27	_____	_____

полное наименование должности	подпись	инициалы, фамилия

М.П.

Выписка из Единого государственного реестра недвижимости об объекте недвижимости

Сведения о частях земельного участка

Земельный участок			
(вид объекта недвижимости)			
Лист № ___ Раздела **4.2**	Всего листов раздела **4.2:** ___	Всего разделов: **0**	Всего листов выписки: **2656**
21.03.2023 № КУВИ-001/2023-67368210			
Кадастровый номер:		**47:23:0000000:79**	

Номер точки	Координаты, м		Описание закрепления на местности	Средняя квадратическая погрешность определения координат характерных точек границы части земельного участка, м
	X	Y		
1	2	3	4	5
	400844.66	2224118.85	_____	_____
	400856.12	2224129.2	_____	_____
	400874.63	2224130.93	_____	_____
	400910.47	2224110.49	_____	_____
	400926.8	2224104.95	_____	_____
	400934.74	2224108.92	_____	_____
	400936.23	2224119.14	_____	_____
	400934.04	2224137.55	_____	_____
	401057.81	2224121.28	_____	_____
	401051.85	2224138.32	_____	_____
	400950.35	2224159.73	_____	_____
	400939.82	2224153.76	_____	_____
	401025.3	2224151.8	_____	_____
	401056.76	2224097.23	_____	_____
	401056.62	2224080.36	_____	_____
	401062.8	2224071.91	_____	_____
	401076.35	2224068.52	_____	_____

полное наименование должности	подпись	инициалы, фамилия

М.П.

Выписка из Единого государственного реестра недвижимости об объекте недвижимости

Сведения о частях земельного участка

Земельный участок			
(вид объекта недвижимости)			
Лист № ___ Раздела **4.2**	Всего листов раздела **4.2:** ___	Всего разделов: **0**	Всего листов выписки: **2656**
21.03.2023 № КУВИ-001/2023-67368210			
Кадастровый номер:		**47:23:0000000:79**	

Номер точки	Координаты, м		Описание закрепления на местности	Средняя квадратическая погрешность определения координат характерных точек границы части земельного участка, м
	X	Y		
1	2	3	4	5
	401088.1	2224074.75	_____	_____
	401108.39	2224117.61	_____	_____
	401014.94	2224189.04	_____	_____
	400716.96	2224354.79	_____	_____
	400282.2	2224582.86	_____	_____
	399897.43	2224784.82	_____	_____
	399375.67	2225054.84	_____	_____
	399494.36	2224992.19	_____	_____

полное наименование должности	подпись	инициалы, фамилия

М.П.

Выписка из Единого государственного реестра недвижимости об объекте недвижимости

Сведения о частях земельного участка

Земельный участок			
(вид объекта недвижимости)			
Лист № ___ Раздела **4.2**	Всего листов раздела **4.2:** ___	Всего разделов: **0**	Всего листов выписки: **2656**
21.03.2023 № КУВИ-001/2023-67368210			
Кадастровый номер:		**47:23:0000000:79**	

Сведения о характерных точках границы части (частей) земельного участка

Учетный номер части: 572

Система координат: МСК 47 зона 2

Номер точки	Координаты, м		Описание закрепления на местности	Средняя квадратическая погрешность определения координат характерных точек границы части земельного участка, м
	X	Y		
1	2	3	4	5
	386447.13	2207179	_____	5
	386221.27	2207426.32	_____	5
	386152.93	2207365.5	_____	5
	386098.84	2207267.55	_____	5
	386048.04	2207203.96	_____	5
	386080.62	2207252.07	_____	5
	386041.63	2207229.63	_____	5
	386062.72	2207151.43	_____	5
	386069.16	2207179.68	_____	5
	386013.47	2206948.8	_____	5
	385958.23	2206953.15	_____	5
	386025.36	2206926.87	_____	5
	385955.89	2207000.28	_____	5
	385978.3	2206802.03	_____	5
	385996.49	2206820.6	_____	5
	385905.18	2206762.1	_____	5

полное наименование должности	подпись	инициалы, фамилия

М.П.

Выписка из Единого государственного реестра недвижимости об объекте недвижимости 1860

Сведения о частях земельного участка

Земельный участок			
(вид объекта недвижимости)			
Лист № ___ Раздела **4.2**	Всего листов раздела **4.2:** ___	Всего разделов: **0**	Всего листов выписки: **2656**
21.03.2023 № КУВИ-001/2023-67368210			
Кадастровый номер:		**47:23:0000000:79**	

Номер точки	Координаты, м		Описание закрепления на местности	Средняя квадратическая погрешность определения координат характерных точек границы части земельного участка, м
	X	Y		
1	2	3	4	5
	385936.21	2206784.47	_____	5
	385783.42	2206709.3	_____	5
	385900.37	2206721.09	_____	5
	386101.36	2206611.29	_____	5
	386058.38	2206606.24	_____	5
	386180.18	2206677.61	_____	5
	386236.42	2206773.38	_____	5
	386251.84	2206934.38	_____	5
	386243.6	2206846.29	_____	5
	386290.09	2207003.96	_____	5
	386447.13	2207179	_____	5

полное наименование должности	подпись	инициалы, фамилия

М.П.

Выписка из Единого государственного реестра недвижимости об объекте недвижимости

Сведения о частях земельного участка

Земельный участок			
(вид объекта недвижимости)			
Лист № ___ Раздела **4.2**	Всего листов раздела **4.2:** ___	Всего разделов: **0**	Всего листов выписки: **2656**
21.03.2023 № КУВИ-001/2023-67368210			
Кадастровый номер:		**47:23:0000000:79**	

Сведения о характерных точках границы части (частей) земельного участка

Учетный номер части: 573

Система координат: МСК 47 зона 2

Номер точки	Координаты, м		Описание закрепления на местности	Средняя квадратическая погрешность определения координат характерных точек границы части земельного участка, м
	X	Y		
1	2	3	4	5
	395348.25	2218142.33	_____	5
	395381.07	2218144.14	_____	5
	395643.63	2218168.18	_____	5
	395609.25	2218455.37	_____	5
	395627.32	2218303.18	_____	5
	395600.17	2218531.76	_____	5
	395578.59	2218713.14	_____	5
	395590.85	2218610.07	_____	5
	395538.46	2219110.99	_____	5
	395498.57	2219509.28	_____	5
	395478.6	2219708.12	_____	5
	395468.52	2219807.72	_____	5
	395458.68	2219906.82	_____	5
	395453.5	2219958.28	_____	5
	395403.97	2219805.23	_____	5
	395317.89	2219673.74	_____	5

полное наименование должности	подпись	инициалы, фамилия

М.П.

Выписка из Единого государственного реестра недвижимости об объекте недвижимости

Сведения о частях земельного участка

Земельный участок			
(вид объекта недвижимости)			
Лист № ___ Раздела **4.2**	Всего листов раздела **4.2:** ___	Всего разделов: **0**	Всего листов выписки: **2656**
21.03.2023 № КУВИ-001/2023-67368210			
Кадастровый номер:		**47:23:0000000:79**	

Номер точки	Координаты, м		Описание закрепления на местности	Средняя квадратическая погрешность определения координат характерных точек границы части земельного участка, м
	X	Y		
1	2	3	4	5
	395438.17	2219891.6	_____	5
	395292.84	2219654.6	_____	5
	395348.25	2218142.33	_____	5
	395199.3	2219588.69	_____	5

полное наименование должности	подпись	инициалы, фамилия

М.П.

Выписка из Единого государственного реестра недвижимости об объекте недвижимости

Сведения о частях земельного участка

Земельный участок			
(вид объекта недвижимости)			
Лист № ___ Раздела **4.2**	Всего листов раздела **4.2:** ___	Всего разделов: **0**	Всего листов выписки: **2656**
21.03.2023 № КУВИ-001/2023-67368210			
Кадастровый номер:		**47:23:0000000:79**	

Сведения о характерных точках границы части (частей) земельного участка

Учетный номер части: 574

Система координат: МСК 47 зона 2

Номер точки	Координаты, м		Описание закрепления на местности	Средняя квадратическая погрешность определения координат характерных точек границы части земельного участка, м
	X	Y		
1	2	3	4	5
	391988.11	2223787.71	_____	5
	392024.5	2223753.22	_____	5
	392017.67	2223745.99	_____	5
	391981.27	2223780.49	_____	5
	391988.11	2223787.71	_____	5
	391660.84	2223636.97	_____	5
	391677.23	2223598.41	_____	5
	391648.78	2223586.31	_____	5
	391632.38	2223624.87	_____	5
	391660.84	2223636.97	_____	5
	390830.9	2223223.92	_____	5
	390815.23	2223262.81	_____	5
	390802.21	2223212.38	_____	5
	390786.55	2223251.26	_____	5
	390815.23	2223262.81	_____	5
	390376.93	2223069.28	_____	5

полное наименование должности	подпись	инициалы, фамилия

М.П.

Выписка из Единого государственного реестра недвижимости об объекте недвижимости

Сведения о частях земельного участка

Земельный участок			
(вид объекта недвижимости)			
Лист № ___ Раздела **4.2**	Всего листов раздела **4.2:** ___	Всего разделов: **0**	Всего листов выписки: **2656**
21.03.2023 № КУВИ-001/2023-67368210			
Кадастровый номер:		**47:23:0000000:79**	

Номер точки	Координаты, м		Описание закрепления на местности	Средняя квадратическая погрешность определения координат характерных точек границы части земельного участка, м
	X	Y		
1	2	3	4	5
	390392.97	2223030.54	_____	5
	390364.39	2223018.71	_____	5
	390348.36	2223057.47	_____	5
	390376.93	2223069.28	_____	5
	391224.99	2223444.61	_____	5
	391242.32	2223406.43	_____	5
	391196.83	2223431.83	_____	5
	391224.99	2223444.61	_____	5
	391214.14	2223393.65	_____	5
	388821.72	2218118.65	_____	5
	388815.81	2218118.31	_____	5
	388775.75	2218122.07	_____	5
	388777.08	2218121.45	_____	5
	388780.1	2218171.74	_____	5
	388778.2	2218145.27	_____	5
	388792.18	2218170.68	_____	5
	388792.79	2218177.41	_____	5

полное наименование должности	подпись	инициалы, фамилия

М.П.

Выписка из Единого государственного реестра недвижимости об объекте недвижимости

Сведения о частях земельного участка

Земельный участок			
(вид объекта недвижимости)			
Лист № ___ Раздела **4.2**	Всего листов раздела **4.2:** ___	Всего разделов: **0**	Всего листов выписки: **2656**
21.03.2023 № КУВИ-001/2023-67368210			
Кадастровый номер:		**47:23:0000000:79**	

Номер точки	Координаты, м		Описание закрепления на местности	Средняя квадратическая погрешность определения координат характерных точек границы части земельного участка, м
	X	Y		
1	2	3	4	5
	388811.11	2218175.64	_____	5
	388821.72	2218118.65	_____	5
	388826.58	2218173.61	_____	5
	392440.8	2219040.29	_____	5
	392503.74	2219041.05	_____	5
	392508.54	2218903.34	_____	5
	392440.82	2218902.59	_____	5
	392439.75	2218989.33	_____	5
	392440.8	2219040.29	_____	5
	395157.8	2219598.01	_____	5
	395048.6	2220664.4	_____	5
	395270.36	2223567.02	_____	5
	395426.51	2225646.53	_____	5
	395256.36	2223352.7	_____	5
	394876.04	2225627.57	_____	5
	394852.95	2225626.78	_____	5
	394741.75	2225504.75	_____	5

полное наименование должности	подпись	инициалы, фамилия

М.П.

Выписка из Единого государственного реестра недвижимости об объекте недвижимости

Сведения о частях земельного участка

Земельный участок			
(вид объекта недвижимости)			
Лист № ___ Раздела **4.2**	Всего листов раздела **4.2:** ___	Всего разделов: **0**	Всего листов выписки: **2656**
21.03.2023 № КУВИ-001/2023-67368210			
Кадастровый номер:		**47:23:0000000:79**	

Номер точки	Координаты, м		Описание закрепления на местности	Средняя квадратическая погрешность определения координат характерных точек границы части земельного участка, м
	X	Y		
1	2	3	4	5
	394459.27	2225194.66	_____	5
	394043.32	2224738.18	_____	5
	393591.87	2224531.11	_____	5
	393289.56	2224392.45	_____	5
	392335.97	2223955.06	_____	5
	391952.68	2223779.36	_____	5
	391957.59	2223781.51	_____	5
	391966.22	2223785.48	_____	5
	390625.61	2223199.54	_____	5
	390364.77	2223087.23	_____	5
	390214.89	2222823.08	_____	5
	391321.11	2223503.29	_____	5
	390341.55	2223076.05	_____	5
	390556.08	2223169.16	_____	5
	388699.76	2219858.64	_____	5
	388572.33	2218241.52	_____	5
	389057.07	2220562.44	_____	5

полное наименование должности	подпись	инициалы, фамилия

М.П.

Выписка из Единого государственного реестра недвижимости об объекте недвижимости

Сведения о частях земельного участка

Земельный участок			
(вид объекта недвижимости)			
Лист № ___ Раздела **4.2**	Всего листов раздела **4.2:** ___	Всего разделов: **0**	Всего листов выписки: **2656**
21.03.2023 № КУВИ-001/2023-67368210			
Кадастровый номер:		**47:23:0000000:79**	

Номер точки	Координаты, м		Описание закрепления на местности	Средняя квадратическая погрешность определения координат характерных точек границы части земельного участка, м
	X	Y		
1	2	3	4	5
	388946.16	2220342.67	_____	5
	388580.69	2218474.67	_____	5
	388618.75	2219516.24	_____	5
	388758.4	2218232.44	_____	5
	388648.48	2219713.45	_____	5
	389521.45	2218180	_____	5
	388620.67	2219551.43	_____	5
	389522.85	2218201.82	_____	5
	389563.67	2221554.3	_____	5
	388686.28	2218236.69	_____	5
	390591.64	2217571.92	_____	5
	391488.63	2218404.48	_____	5
	391104.9	2217877.05	_____	5
	391397.57	2217932.14	_____	5
	391365.53	2217990.41	_____	5
	389414.54	2217342.48	_____	5
	391396.21	2218068.01	_____	5

полное наименование должности	подпись	инициалы, фамилия

М.П.

Выписка из Единого государственного реестра недвижимости об объекте недвижимости

Сведения о частях земельного участка

Земельный участок			
(вид объекта недвижимости)			
Лист № ___ Раздела **4.2**	Всего листов раздела **4.2:** ___	Всего разделов: **0**	Всего листов выписки: **2656**
21.03.2023 № КУВИ-001/2023-67368210			
Кадастровый номер:		**47:23:0000000:79**	

Номер точки	Координаты, м		Описание закрепления на местности	Средняя квадратическая погрешность определения координат характерных точек границы части земельного участка, м
	X	Y		
1	2	3	4	5
	389707.57	2217399.47	_____	5
	390874.83	2217834.02	_____	5
	391355.56	2218015.2	_____	5
	388687	2218214.32	_____	5
	388684.86	2217202.45	_____	5
	390004.56	2217457.34	_____	5
	390834.98	2217618.82	_____	5
	391364.12	2218035.93	_____	5
	391389.15	2218182.52	_____	5
	388824.99	2217228.51	_____	5
	391019.76	2217860.72	_____	5
	391398.95	2218098.53	_____	5
	391389.84	2218149.76	_____	5
	388759.78	2218211.37	_____	5
	389118.61	2217284.4	_____	5
	391390.53	2218058.01	_____	5
	388571.27	2218218.67	_____	5

полное наименование должности	подпись	инициалы, фамилия

М.П.

Выписка из Единого государственного реестра недвижимости об объекте недвижимости

Сведения о частях земельного участка

Земельный участок			
(вид объекта недвижимости)			
Лист № ___ Раздела **4.2**	Всего листов раздела **4.2:** ___	Всего разделов: **0**	Всего листов выписки: **2656**
21.03.2023 № КУВИ-001/2023-67368210			
Кадастровый номер:		**47:23:0000000:79**	

Номер точки	Координаты, м		Описание закрепления на местности	Средняя квадратическая погрешность определения координат характерных точек границы части земельного участка, м
	X	Y		
1	2	3	4	5
	390851.85	2217612.86	_____	5
	391393.61	2218191.53	_____	5
	388534.85	2217171.27	_____	5
	390856.93	2217723.05	_____	5
	391405.09	2218214.82	_____	5
	391409.24	2218223.13	_____	5
	390291.89	2217513.43	_____	5
	390854.04	2217652.4	_____	5
	390834.22	2217609.19	_____	5
	391296.88	2217913.42	_____	5
	391482.27	2218354.62	_____	5
	391460.87	2218304.09	_____	5
	391574.55	2218610.24	_____	5
	391520.79	2218460.52	_____	5
	391561.75	2218541.39	_____	5
	391586.58	2218671.68	_____	5
	391600.16	2218711.86	_____	5

полное наименование должности	подпись	инициалы, фамилия

М.П.

Выписка из Единого государственного реестра недвижимости об объекте недвижимости

Сведения о частях земельного участка

Земельный участок			
(вид объекта недвижимости)			
Лист № ___ Раздела **4.2**	Всего листов раздела **4.2:** ___	Всего разделов: **0**	Всего листов выписки: **2656**
21.03.2023 № КУВИ-001/2023-67368210			
Кадастровый номер:		**47:23:0000000:79**	

Номер точки	Координаты, м		Описание закрепления на местности	Средняя квадратическая погрешность определения координат характерных точек границы части земельного участка, м
	X	Y		
1	2	3	4	5
	391673.88	2218815.76	_____	5
	391647.24	2218768.96	_____	5
	391694.05	2218837.17	_____	5
	391721.92	2218853.42	_____	5
	391751.25	2218837.81	_____	5
	391742.1	2218850.7	_____	5
	391756.45	2218829.27	_____	5
	391780.7	2218857.12	_____	5
	391840.27	2218924.95	_____	5
	391880.86	2218885.61	_____	5
	391967.19	2218796.12	_____	5
	391893.47	2218801.02	_____	5
	393095.03	2218698.08	_____	5
	392827.84	2218728.55	_____	5
	392644.88	2218737.32	_____	5
	391907.75	2218859.94	_____	5
	393154.51	2218688.57	_____	5

полное наименование должности	подпись	инициалы, фамилия

М.П.

Выписка из Единого государственного реестра недвижимости об объекте недвижимости

Сведения о частях земельного участка

Земельный участок			
(вид объекта недвижимости)			
Лист № ___ Раздела **4.2**	Всего листов раздела **4.2:** ___	Всего разделов: **0**	Всего листов выписки: **2656**
21.03.2023 № КУВИ-001/2023-67368210			
Кадастровый номер:		**47:23:0000000:79**	

Номер точки	Координаты, м		Описание закрепления на местности	Средняя квадратическая погрешность определения координат характерных точек границы части земельного участка, м
	X	Y		
1	2	3	4	5
	393151.14	2218216.85	_____	5
	393129.19	2218317.31	_____	5
	393121.69	2218197.87	_____	5
	393153.76	2218211.03	_____	5
	393378.92	2218364.79	_____	5
	393573.05	2218497.44	_____	5
	394185.44	2218916.19	_____	5
	394352.29	2219032.75	_____	5
	394724.34	2219294.05	_____	5
	395157.8	2219598.01	_____	5

полное наименование должности	подпись	инициалы, фамилия

М.П.

Выписка из Единого государственного реестра недвижимости об объекте недвижимости

Сведения о частях земельного участка

Земельный участок			
(вид объекта недвижимости)			
Лист № ___ Раздела **4.2**	Всего листов раздела **4.2:** ___	Всего разделов: **0**	Всего листов выписки: **2656**
21.03.2023 № КУВИ-001/2023-67368210			
Кадастровый номер:		**47:23:0000000:79**	

Сведения о характерных точках границы части (частей) земельного участка

Учетный номер части: 575

Система координат: МСК 47 зона 2

Номер точки	Координаты, м		Описание закрепления на местности	Средняя квадратическая погрешность определения координат характерных точек границы части земельного участка, м
	X	Y		
1	2	3	4	5
	388583.7	2215985.98	_____	5
	388489.73	2215943.09	_____	5
	388492.39	2215944.31	_____	5
	388594.03	2215997.96	_____	5
	388626.02	2216012.7	_____	5
	388636.43	2216014.43	_____	5
	388691.54	2216039.81	_____	5
	389264.48	2216302.24	_____	5
	389268.17	2216303.07	_____	5
	389694.86	2216499.11	_____	5
	389841.41	2216566.47	_____	5
	390501.21	2216869.61	_____	5
	390512.28	2216869.21	_____	5
	390679.64	2216963.01	_____	5
	390678.45	2216945.35	_____	5
	390297.25	2216801.11	_____	5

полное наименование должности	подпись	инициалы, фамилия

М.П.

Выписка из Единого государственного реестра недвижимости об объекте недвижимости

Сведения о частях земельного участка

Земельный участок			
(вид объекта недвижимости)			
Лист № ___ Раздела **4.2**	Всего листов раздела **4.2:** ___	Всего разделов: **0**	Всего листов выписки: **2656**
21.03.2023 № КУВИ-001/2023-67368210			
Кадастровый номер:		**47:23:0000000:79**	

Номер точки	Координаты, м		Описание закрепления на местности	Средняя квадратическая погрешность определения координат характерных точек границы части земельного участка, м
	X	Y		
1	2	3	4	5
	390060.79	2216687.18	_____	5
	390038.99	2216684.06	_____	5
	390026.04	2216682.32	_____	5
	389711.64	2216661.78	_____	5
	389679.73	2216659.05	_____	5
	388936.76	2216595.37	_____	5
	389447.19	2216639.15	_____	5
	389422.98	2216636.97	_____	5
	388777.9	2216581.54	_____	5
	388615.66	2216567.74	_____	5
	388500.95	2216288.65	_____	5
	388512.4	2216558.88	_____	5
	388489.73	2215943.09	_____	5

полное наименование должности	подпись	инициалы, фамилия

М.П.

Выписка из Единого государственного реестра недвижимости об объекте недвижимости

Сведения о частях земельного участка

Земельный участок			
(вид объекта недвижимости)			
Лист № ___ Раздела **4.2**	Всего листов раздела **4.2:** ___	Всего разделов: **0**	Всего листов выписки: **2656**
21.03.2023 № КУВИ-001/2023-67368210			
Кадастровый номер:		**47:23:0000000:79**	

Сведения о характерных точках границы части (частей) земельного участка

Учетный номер части: 576

Система координат: МСК 47 зона 2

Номер точки	Координаты, м		Описание закрепления на местности	Средняя квадратическая погрешность определения координат характерных точек границы части земельного участка, м
	X	Y		
1	2	3	4	5
	390578.07	2217522.44	_____	5
	390502.27	2217507.73	_____	5
	390300.67	2217468.39	_____	5
	390013.34	2217412.3	_____	5
	389716.31	2217354.45	_____	5
	389422.74	2217300.38	_____	5
	389127.27	2217239.85	_____	5
	388833.96	2217182.6	_____	5
	388533.17	2217126	_____	5
	388530.79	2217066.31	_____	5
	388618.78	2217058.46	_____	5
	388616.48	2216951.51	_____	5
	388649.91	2216949.43	_____	5
	388634.24	2216733.24	_____	5
	388519.05	2216736.7	_____	5
	388512.66	2216577.87	_____	5

полное наименование должности	подпись	инициалы, фамилия

М.П.

Выписка из Единого государственного реестра недвижимости об объекте недвижимости

Сведения о частях земельного участка

Земельный участок			
(вид объекта недвижимости)			
Лист № ___ Раздела **4.2**	Всего листов раздела **4.2:** ___	Всего разделов: **0**	Всего листов выписки: **2656**
21.03.2023 № КУВИ-001/2023-67368210			
Кадастровый номер:		**47:23:0000000:79**	

Номер точки	Координаты, м		Описание закрепления на местности	Средняя квадратическая погрешность определения координат характерных точек границы части земельного участка, м
	X	Y		
1	2	3	4	5
	388618.18	2216587.36	_____	5
	388777.1	2216601.07	_____	5
	389128.07	2216632.07	_____	5
	389334.76	2216648.82	_____	5
	389713.34	2216681.03	_____	5
	390055.2	2216705.58	_____	5
	390024.07	2216701.22	_____	5
	390071.48	2216713.98	_____	5
	390289.36	2216818.4	_____	5
	390680.89	2216983.97	_____	5
	390682.34	2217003.86	_____	5
	390576.28	2217016.94	_____	5
	390578.77	2217124.95	_____	5
	390552.24	2217148.37	_____	5
	390544.97	2217176.65	_____	5
	390531.21	2217198.05	_____	5
	390515.94	2217221.84	_____	5

полное наименование должности	подпись	инициалы, фамилия

М.П.

Выписка из Единого государственного реестра недвижимости об объекте недвижимости

Сведения о частях земельного участка

Земельный участок			
(вид объекта недвижимости)			
Лист № ___ Раздела **4.2**	Всего листов раздела **4.2:** ___	Всего разделов: **0**	Всего листов выписки: **2656**
21.03.2023 № КУВИ-001/2023-67368210			
Кадастровый номер:		**47:23:0000000:79**	

Номер точки	Координаты, м		Описание закрепления на местности	Средняя квадратическая погрешность определения координат характерных точек границы части земельного участка, м
	X	Y		
1	2	3	4	5
	390507.66	2217277.7	_____	5
	390510.18	2217307.74	_____	5
	390578.07	2217522.44	_____	5

полное наименование должности	подпись	инициалы, фамилия

М.П.

Выписка из Единого государственного реестра недвижимости об объекте недвижимости

Сведения о частях земельного участка

Земельный участок			
(вид объекта недвижимости)			
Лист № ___ Раздела **4.2**	Всего листов раздела **4.2:** ___	Всего разделов: **0**	Всего листов выписки: **2656**
21.03.2023 № КУВИ-001/2023-67368210			
Кадастровый номер:		**47:23:0000000:79**	

Сведения о характерных точках границы части (частей) земельного участка

Учетный номер части: 577

Система координат: МСК 47 зона 2

Номер точки	Координаты, м		Описание закрепления на местности	Средняя квадратическая погрешность определения координат характерных точек границы части земельного участка, м
	X	Y		
1	2	3	4	5
	387974.86	2210707.39	_____	5
	387991.87	2210663.98	_____	5
	388007.84	2210619.81	_____	5
	388014.4	2210576.76	_____	5
	388068.32	2210505.38	_____	5
	388096.1	2210470.83	_____	5
	388087.05	2210342.47	_____	5
	388080.68	2210231.19	_____	5
	388045.14	2210275.87	_____	5
	388013.39	2210315.77	_____	5
	388012.62	2210373.41	_____	5
	387958.52	2210488.43	_____	5
	387929.82	2210555.86	_____	5
	387920	2210699.35	_____	5
	387974.86	2210707.39	_____	5
	387451.39	2211401.79	_____	5

полное наименование должности	подпись	инициалы, фамилия

М.П.

Выписка из Единого государственного реестра недвижимости об объекте недвижимости

Сведения о частях земельного участка

Земельный участок			
(вид объекта недвижимости)			
Лист № ___ Раздела **4.2**	Всего листов раздела **4.2:** ___	Всего разделов: **0**	Всего листов выписки: **2656**
21.03.2023 № КУВИ-001/2023-67368210			
Кадастровый номер:		**47:23:0000000:79**	

Номер точки	Координаты, м		Описание закрепления на местности	Средняя квадратическая погрешность определения координат характерных точек границы части земельного участка, м
	X	Y		
1	2	3	4	5
	387449.95	2211384.57	_____	5
	387439.79	2211261.41	_____	5
	387394.51	2211200.79	_____	5
	387356.36	2210714.07	_____	5
	387396.14	2210697.5	_____	5
	387437.52	2211258.08	_____	5
	387432.93	2211201.23	_____	5
	387435.4	2211197.6	_____	5
	387396.01	2211203.64	_____	5
	387398.92	2211264.79	_____	5
	387400.59	2211260.95	_____	5
	387409.37	2211387.15	_____	5
	387411.32	2211410.12	_____	5
	387343.07	2211427.17	_____	5
	387102.99	2211476.89	_____	5
	387196.99	2211454.03	_____	5
	387079.51	2211482.59	_____	5

полное наименование должности	подпись	инициалы, фамилия

М.П.

Выписка из Единого государственного реестра недвижимости об объекте недвижимости

Сведения о частях земельного участка

Земельный участок			
(вид объекта недвижимости)			
Лист № ___ Раздела **4.2**	Всего листов раздела **4.2:** ___	Всего разделов: **0**	Всего листов выписки: **2656**
21.03.2023 № КУВИ-001/2023-67368210			
Кадастровый номер:		**47:23:0000000:79**	

Номер точки	Координаты, м		Описание закрепления на местности	Средняя квадратическая погрешность определения координат характерных точек границы части земельного участка, м
	X	Y		
1	2	3	4	5
	387247.18	2211439.59	_____	5
	386751.09	2211543.02	_____	5
	386617.94	2211539.14	_____	5
	386668.67	2211556.97	_____	5
	386599.24	2211514.21	_____	5
	386543.83	2211191.12	_____	5
	386519.98	2211066.77	_____	5
	387075.13	2210802.4	_____	5
	387397.05	2210671.21	_____	5
	387455.2	2210640.3	_____	5
	387370.04	2210242.18	_____	5
	387460.46	2210007	_____	5
	387386.96	2210571.59	_____	5
	388380.11	2209958.91	_____	5
	388269.54	2211020.83	_____	5
	388271.9	2211386.59	_____	5
	388193.98	2211443.49	_____	5

полное наименование должности	подпись	инициалы, фамилия

М.П.

Выписка из Единого государственного реестра недвижимости об объекте недвижимости

Сведения о частях земельного участка

Земельный участок			
(вид объекта недвижимости)			
Лист № ___ Раздела **4.2**	Всего листов раздела **4.2:** ___	Всего разделов: **0**	Всего листов выписки: **2656**
21.03.2023 № КУВИ-001/2023-67368210			
Кадастровый номер:		**47:23:0000000:79**	

Номер точки	Координаты, м		Описание закрепления на местности	Средняя квадратическая погрешность определения координат характерных точек границы части земельного участка, м
	X	Y		
1	2	3	4	5
	387523.14	2211386.11	_____	5
	387451.39	2211401.79	_____	5

полное наименование должности	подпись	инициалы, фамилия

М.П.

Выписка из Единого государственного реестра недвижимости об объекте недвижимости

Сведения о частях земельного участка

Земельный участок			
(вид объекта недвижимости)			
Лист № ___ Раздела **4.2**	Всего листов раздела **4.2:** ___	Всего разделов: **0**	Всего листов выписки: **2656**
21.03.2023 № КУВИ-001/2023-67368210			
Кадастровый номер:		**47:23:0000000:79**	

Сведения о характерных точках границы части (частей) земельного участка

Учетный номер части: 578

Система координат: МСК 47 зона 2

Номер точки	Координаты, м		Описание закрепления на местности	Средняя квадратическая погрешность определения координат характерных точек границы части земельного участка, м
	X	Y		
1	2	3	4	5
	392610.54	2209678.6	_____	5
	392612.55	2209678.59	_____	5
	392610.54	2209680.58	_____	5
	392612.53	2209680.59	_____	5
	392612.55	2209678.59	_____	5
	395212.52	2212834.11	_____	5
	395279.3	2212949.34	_____	5
	394995.29	2212463.53	_____	5
	395134.61	2212709.29	_____	5
	395005.92	2212485.66	_____	5
	394916.34	2212308.98	_____	5
	394828.9	2212137.07	_____	5
	394728.08	2211936.95	_____	5
	394430.87	2211353.91	_____	5
	394549.52	2211586.54	_____	5
	394639.44	2211761.74	_____	5

полное наименование должности	подпись	инициалы, фамилия

М.П.

Выписка из Единого государственного реестра недвижимости об объекте недвижимости

Сведения о частях земельного участка

Земельный участок			
(вид объекта недвижимости)			
Лист № ___ Раздела **4.2**	Всего листов раздела **4.2:** ___	Всего разделов: **0**	Всего листов выписки: **2656**
21.03.2023 № КУВИ-001/2023-67368210			
Кадастровый номер:		**47:23:0000000:79**	

Номер точки	Координаты, м		Описание закрепления на местности	Средняя квадратическая погрешность определения координат характерных точек границы части земельного участка, м
	X	Y		
1	2	3	4	5
	394295.6	2211089.18	_____	5
	394262.93	2211029.48	_____	5
	393483.22	2210752.21	_____	5
	393112.96	2210637.32	_____	5
	393709.79	2210827.13	_____	5
	393954.97	2210907.03	_____	5
	394204.88	2210988.77	_____	5
	393209.23	2210666.15	_____	5
	392920.46	2210574.91	_____	5
	392660.13	2210489.91	_____	5
	392583.08	2210467.83	_____	5
	392416.93	2210414.05	_____	5
	392383.99	2210403.68	_____	5
	392386.01	2210398.18	_____	5
	392381.16	2210396.43	_____	5
	392379.05	2210402.15	_____	5
	392363.3	2210397.18	_____	5

полное наименование должности	подпись	инициалы, фамилия

М.П.

Выписка из Единого государственного реестра недвижимости об объекте недвижимости

Сведения о частях земельного участка

Земельный участок			
(вид объекта недвижимости)			
Лист № ___ Раздела **4.2**	Всего листов раздела **4.2:** ___	Всего разделов: **0**	Всего листов выписки: **2656**
21.03.2023 № КУВИ-001/2023-67368210			
Кадастровый номер:		**47:23:0000000:79**	

Номер точки	Координаты, м		Описание закрепления на местности	Средняя квадратическая погрешность определения координат характерных точек границы части земельного участка, м
	X	Y		
1	2	3	4	5
	392295.44	2210375.84	_____	5
	392200.56	2210344.68	_____	5
	392074.73	2210303.73	_____	5
	392023.07	2210287.78	_____	5
	391883.22	2210243.51	_____	5
	391664.89	2210166.56	_____	5
	391418.56	2210077.76	_____	5
	391534.38	2210119.44	_____	5
	391128.39	2209971.78	_____	5
	391329.5	2210045.44	_____	5
	391011.75	2209931.67	_____	5
	390855.75	2209874.63	_____	5
	390907.22	2209893.99	_____	5
	390824.49	2209863.28	_____	5
	390685.62	2209813.34	_____	5
	390550.62	2209765.92	_____	5
	390529.5	2209755.97	_____	5

полное наименование должности	подпись	инициалы, фамилия

М.П.

Выписка из Единого государственного реестра недвижимости об объекте недвижимости

Сведения о частях земельного участка

Земельный участок			
(вид объекта недвижимости)			
Лист № ___ Раздела **4.2**	Всего листов раздела **4.2:** ___	Всего разделов: **0**	Всего листов выписки: **2656**
21.03.2023 № КУВИ-001/2023-67368210			
Кадастровый номер:		**47:23:0000000:79**	

Номер точки	Координаты, м		Описание закрепления на местности	Средняя квадратическая погрешность определения координат характерных точек границы части земельного участка, м
	X	Y		
1	2	3	4	5
	390514.45	2209737.68	_____	5
	390522.68	2209749.44	_____	5
	392333.22	2209588.17	_____	5
	390508.87	2209721.16	_____	5
	391294.8	2209664.78	_____	5
	392787.12	2209551.18	_____	5
	393195.93	2209518.07	_____	5
	393220.2	2209517.64	_____	5
	393392.34	2209504.51	_____	5
	393462.55	2209494.74	_____	5
	393685.79	2209480.05	_____	5
	393594.65	2209489.27	_____	5
	393766.83	2209475.44	_____	5
	394457.18	2209431.01	_____	5
	393969.57	2209460.1	_____	5
	394541.34	2210485.44	_____	5
	394601.51	2211251.93	_____	5

полное наименование должности	подпись	инициалы, фамилия

М.П.

Выписка из Единого государственного реестра недвижимости об объекте недвижимости

Сведения о частях земельного участка

Земельный участок			
(вид объекта недвижимости)			
Лист № ___ Раздела **4.2**	Всего листов раздела **4.2:** ___	Всего разделов: **0**	Всего листов выписки: **2656**
21.03.2023 № КУВИ-001/2023-67368210			
Кадастровый номер:		**47:23:0000000:79**	

Номер точки	Координаты, м		Описание закрепления на местности	Средняя квадратическая погрешность определения координат характерных точек границы части земельного участка, м
	X	Y		
1	2	3	4	5
	394691.79	2211208.96	_____	5
	394790.54	2211251.5	_____	5
	395005.74	2211460.26	_____	5
	394873.37	2211287.84	_____	5
	395098.91	2211580.64	_____	5
	395177.87	2211683.26	_____	5
	395431.88	2211778.4	_____	5
	395568.93	2211839.22	_____	5
	395695.76	2212018.51	_____	5
	395630.44	2211910.28	_____	5
	395646.76	2212116.54	_____	5
	395489.68	2212152.68	_____	5
	395354.94	2212083	_____	5
	395359.12	2212111.31	_____	5
	395257.72	2212360.25	_____	5
	395288.12	2212916.44	_____	5
	395242.99	2212075.76	_____	5

полное наименование должности	подпись	инициалы, фамилия

М.П.

Выписка из Единого государственного реестра недвижимости об объекте недвижимости

Сведения о частях земельного участка

Земельный участок			
(вид объекта недвижимости)			
Лист № ___ Раздела **4.2**	Всего листов раздела **4.2:** ___	Всего разделов: **0**	Всего листов выписки: **2656**
21.03.2023 № КУВИ-001/2023-67368210			
Кадастровый номер:		**47:23:0000000:79**	

Номер точки	Координаты, м		Описание закрепления на местности	Средняя квадратическая погрешность определения координат характерных точек границы части земельного участка, м
	X	Y		
1	2	3	4	5
	395343.04	2212018.5	_____	5
	395238.59	2212022.13	_____	5
	395291.27	2212947.27	_____	5
	395281.35	2212948.97	_____	5
	395279.3	2212949.34	_____	5

полное наименование должности	подпись	инициалы, фамилия

М.П.

Выписка из Единого государственного реестра недвижимости об объекте недвижимости

Сведения о частях земельного участка

Земельный участок			
(вид объекта недвижимости)			
Лист № ___ Раздела **4.2**	Всего листов раздела **4.2:** ___	Всего разделов: **0**	Всего листов выписки: **2656**
21.03.2023 № КУВИ-001/2023-67368210			
Кадастровый номер:		**47:23:0000000:79**	

Сведения о характерных точках границы части (частей) земельного участка

Учетный номер части: 579

Система координат: МСК 47 зона 2

Номер точки	Координаты, м		Описание закрепления на местности	Средняя квадратическая погрешность определения координат характерных точек границы части земельного участка, м
	X	Y		
1	2	3	4	5
	388028.61	2208321.81	_____	5
	387849.28	2208586.42	_____	5
	387990.16	2208315.82	_____	5
	387808.64	2208662.85	_____	5
	387807.81	2208660.1	_____	5
	387846.46	2208587.52	_____	5
	387590.97	2209072.6	_____	5
	387673.3	2208921.73	_____	5
	387624.78	2209010.9	_____	5
	387542.54	2209162.97	_____	5
	387492.03	2209267.05	_____	5
	387501.99	2209480.05	_____	5
	387540.91	2209538.83	_____	5
	387495.5	2209250.64	_____	5
	387541.13	2209271.34	_____	5
	387581.02	2209188.2	_____	5

полное наименование должности	подпись	инициалы, фамилия

М.П.

Выписка из Единого государственного реестра недвижимости об объекте недвижимости

Сведения о частях земельного участка

Земельный участок			
(вид объекта недвижимости)			
Лист № ___ Раздела **4.2**	Всего листов раздела **4.2:** ___	Всего разделов: **0**	Всего листов выписки: **2656**
21.03.2023 № КУВИ-001/2023-67368210			
Кадастровый номер:		**47:23:0000000:79**	

Номер точки	Координаты, м		Описание закрепления на местности	Средняя квадратическая погрешность определения координат характерных точек границы части земельного участка, м
	X	Y		
1	2	3	4	5
	387627.96	2209095.06	_____	5
	387661.36	2209036.31	_____	5
	387711.09	2208943.46	_____	5
	387840.67	2208681.33	_____	5
	387843.49	2208680.23	_____	5
	387882.64	2208606.8	_____	5
	387881.97	2208603.75	_____	5
	388028.61	2208321.81	_____	5
	387715.32	2208181.58	_____	5
	388106.27	2208220.85	_____	5
	388395.96	2208204.16	_____	5
	388467.92	2208430.35	_____	5
	388526.2	2208440.85	_____	5
	388465.07	2209080.7	_____	5
	388381.14	2209935.31	_____	5
	387548.05	2209803.91	_____	5
	387484.14	2209949.52	_____	5

полное наименование должности	подпись	инициалы, фамилия

М.П.

Выписка из Единого государственного реестра недвижимости об объекте недвижимости

Сведения о частях земельного участка

Земельный участок			
(вид объекта недвижимости)			
Лист № ___ Раздела **4.2**	Всего листов раздела **4.2:** ___	Всего разделов: **0**	Всего листов выписки: **2656**
21.03.2023 № КУВИ-001/2023-67368210			
Кадастровый номер:		**47:23:0000000:79**	

Номер точки	Координаты, м		Описание закрепления на местности	Средняя квадратическая погрешность определения координат характерных точек границы части земельного участка, м
	X	Y		
1	2	3	4	5
	387467.65	2209985.56	_____	5
	387502.19	2209911.28	_____	5
	387550.01	2209779.97	_____	5
	387550.38	2209793.28	_____	5
	387547.89	2209756.3	_____	5
	387544.45	2209756.25	_____	5
	387536.6	2209567.97	_____	5
	387128.67	2208847.9	_____	5
	387234.71	2209139.49	_____	5
	387446.85	2208648.86	_____	5
	387177.27	2208720.72	_____	5
	387440.83	2208647.51	_____	5
	387649.78	2208506.28	_____	5
	387341.38	2208554.2	_____	5
	387453.75	2208647.51	_____	5
	387651.62	2208492.04	_____	5
	387651.98	2208499.17	_____	5

полное наименование должности	подпись	инициалы, фамилия

М.П.

Выписка из Единого государственного реестра недвижимости об объекте недвижимости

Сведения о частях земельного участка

Земельный участок			
(вид объекта недвижимости)			
Лист № ___ Раздела **4.2**	Всего листов раздела **4.2:** ___	Всего разделов: **0**	Всего листов выписки: **2656**
21.03.2023 № КУВИ-001/2023-67368210			
Кадастровый номер:		**47:23:0000000:79**	

Номер точки	Координаты, м		Описание закрепления на местности	Средняя квадратическая погрешность определения координат характерных точек границы части земельного участка, м
	X	Y		
1	2	3	4	5
	387586.89	2208253.59	_____	5
	387586.71	2208258.43	_____	5
	387705.04	2208183.3	_____	5
	387715.32	2208181.58	_____	5
	387590.39	2208249.41	_____	5
	387697.14	2208187.1	_____	5

полное наименование должности	подпись	инициалы, фамилия

М.П.

Выписка из Единого государственного реестра недвижимости об объекте недвижимости

Сведения о частях земельного участка

Земельный участок			
(вид объекта недвижимости)			
Лист № ___ Раздела **4.2**	Всего листов раздела **4.2:** ___	Всего разделов: **0**	Всего листов выписки: **2656**
21.03.2023 № КУВИ-001/2023-67368210			
Кадастровый номер:		**47:23:0000000:79**	

Сведения о характерных точках границы части (частей) земельного участка

Учетный номер части: 580

Система координат: МСК 47 зона 2

Номер точки	Координаты, м		Описание закрепления на местности	Средняя квадратическая погрешность определения координат характерных точек границы части земельного участка, м
	X	Y		
1	2	3	4	5
	387381.59	2209990.14	_____	5
	387426.08	2209988.3	_____	5
	387461.9	2209794.9	_____	5
	387510.81	2209754.25	_____	5
	387511.98	2209790.22	_____	5
	387472.41	2209883.65	_____	5
	387511.65	2209779.84	_____	5
	387457.96	2209917	_____	5
	387426.08	2209988.3	_____	5

полное наименование должности	подпись	инициалы, фамилия

М.П.

Выписка из Единого государственного реестра недвижимости об объекте недвижимости

Сведения о частях земельного участка

Земельный участок			
(вид объекта недвижимости)			
Лист № ___ Раздела **4.2**	Всего листов раздела **4.2:** ___	Всего разделов: **0**	Всего листов выписки: **2656**
21.03.2023 № КУВИ-001/2023-67368210			
Кадастровый номер:		**47:23:0000000:79**	

Сведения о характерных точках границы части (частей) земельного участка

Учетный номер части: 581

Система координат: МСК 47 зона 2

Номер точки	Координаты, м		Описание закрепления на местности	Средняя квадратическая погрешность определения координат характерных точек границы части земельного участка, м
	X	Y		
1	2	3	4	5
	388467.74	2217003.78	_____	5
	388295.99	2217077.85	_____	5
	388467.67	2217113.06	_____	5
	387801.84	2216982.84	_____	5
	388047.81	2217029.87	_____	5
	387609.36	2216946.21	_____	5
	387612.58	2216917.22	_____	5
	388103.77	2217006.51	_____	5
	388208.39	2217017.45	_____	5
	388268.02	2217018.62	_____	5
	388467.74	2217003.78	_____	5

полное наименование должности	подпись	инициалы, фамилия

М.П.

Выписка из Единого государственного реестра недвижимости об объекте недвижимости

Сведения о частях земельного участка

Земельный участок			
(вид объекта недвижимости)			
Лист № ___ Раздела **4.2**	Всего листов раздела **4.2:** ___	Всего разделов: **0**	Всего листов выписки: **2656**
21.03.2023 № КУВИ-001/2023-67368210			
Кадастровый номер:		**47:23:0000000:79**	

Сведения о характерных точках границы части (частей) земельного участка

Учетный номер части: 582

Система координат: МСК 47 зона 2

Номер точки	Координаты, м		Описание закрепления на местности	Средняя квадратическая погрешность определения координат характерных точек границы части земельного участка, м
	X	Y		
1	2	3	4	5
	347026.4	2218469.73	_____	5
	346976.23	2219274.96	_____	5
	346859.61	2219592.45	_____	5
	346956.18	2219611.65	_____	5
	346950.5	2219612.49	_____	5
	346934.24	2219612.84	_____	5
	346480	2219569.01	_____	5
	346737.01	2219586.01	_____	5
	345864.02	2219779.99	_____	5
	346352.2	2219561.63	_____	5
	346210.92	2219727.58	_____	5
	345791.34	2219759.61	_____	5
	346196.78	2219566.84	_____	5
	346043	2219826	_____	5
	346198	2219737	_____	5
	345104.47	2219805.81	_____	5

полное наименование должности	подпись	инициалы, фамилия

М.П.

Выписка из Единого государственного реестра недвижимости об объекте недвижимости

Сведения о частях земельного участка

Земельный участок			
(вид объекта недвижимости)			
Лист № ___ Раздела **4.2**	Всего листов раздела **4.2:** ___	Всего разделов: **0**	Всего листов выписки: **2656**
21.03.2023 № КУВИ-001/2023-67368210			
Кадастровый номер:		**47:23:0000000:79**	

Номер точки	Координаты, м		Описание закрепления на местности	Средняя квадратическая погрешность определения координат характерных точек границы части земельного участка, м
	X	Y		
1	2	3	4	5
	345258.01	2219783	_____	5
	345464	2219727	_____	5
	345377.02	2219750.99	_____	5
	345224	2219787	_____	5
	345700.01	2219734.01	_____	5
	345068.58	2219811.45	_____	5
	344967.01	2219831	_____	5
	344702.01	2219792	_____	5
	344767.01	2219788	_____	5
	344593.54	2219810.33	_____	5
	344588.01	2219802.07	_____	5
	344581.23	2219792.06	_____	5
	344574.9	2219782.65	_____	5
	344562.82	2219771.63	_____	5
	344552	2219770.38	_____	5
	344527.81	2219776.17	_____	5
	344495.69	2219791.87	_____	5

полное наименование должности	подпись	инициалы, фамилия

М.П.

Выписка из Единого государственного реестра недвижимости об объекте недвижимости

Сведения о частях земельного участка

Земельный участок			
(вид объекта недвижимости)			
Лист № ___ Раздела **4.2**	Всего листов раздела **4.2:** ___	Всего разделов: **0**	Всего листов выписки: **2656**
21.03.2023 № КУВИ-001/2023-67368210			
Кадастровый номер:		**47:23:0000000:79**	

Номер точки	Координаты, м		Описание закрепления на местности	Средняя квадратическая погрешность определения координат характерных точек границы части земельного участка, м
	X	Y		
1	2	3	4	5
	344482.82	2219801.62	_____	5
	344476.44	2219811.67	_____	5
	344457.02	2219842.27	_____	5
	344434.01	2219872.56	_____	5
	344419.78	2219887.12	_____	5
	344299.46	2219979.97	_____	5
	344348.73	2219956.38	_____	5
	344389.39	2219924.06	_____	5
	344237.85	2220004.23	_____	5
	344358.02	2219949.86	_____	5
	344067.36	2220052.03	_____	5
	343984.64	2220093.37	_____	5
	344205.62	2220016.25	_____	5
	344167.54	2220029.97	_____	5
	344021.52	2220070.04	_____	5
	343949.18	2220128.46	_____	5
	344122.91	2220041.38	_____	5

полное наименование должности	подпись	инициалы, фамилия

М.П.

Выписка из Единого государственного реестра недвижимости об объекте недвижимости

Сведения о частях земельного участка

Земельный участок			
(вид объекта недвижимости)			
Лист № ___ Раздела **4.2**	Всего листов раздела **4.2:** ___	Всего разделов: **0**	Всего листов выписки: **2656**
21.03.2023 № КУВИ-001/2023-67368210			
Кадастровый номер:		**47:23:0000000:79**	

Номер точки	Координаты, м		Описание закрепления на местности	Средняя квадратическая погрешность определения координат характерных точек границы части земельного участка, м
	X	Y		
1	2	3	4	5
	343925.97	2220154.39	_____	5
	343914.92	2220161.47	_____	5
	343886.78	2220179.72	_____	5
	343827.37	2220195.77	_____	5
	343854.26	2220191.89	_____	5
	343756.29	2220168.13	_____	5
	343782.93	2220182.52	_____	5
	343732.65	2220155.36	_____	5
	343663.52	2220112.27	_____	5
	343601.33	2220090.25	_____	5
	343620.52	2220094.48	_____	5
	343582.94	2220090.24	_____	5
	343568.35	2220098.25	_____	5
	343557.8	2220112.95	_____	5
	343525.59	2220106.13	_____	5
	343492.75	2220111.49	_____	5
	343481.21	2220109.8	_____	5

полное наименование должности	подпись	инициалы, фамилия

М.П.

Выписка из Единого государственного реестра недвижимости об объекте недвижимости

Сведения о частях земельного участка

Земельный участок			
(вид объекта недвижимости)			
Лист № ___ Раздела **4.2**	Всего листов раздела **4.2:** ___	Всего разделов: **0**	Всего листов выписки: **2656**
21.03.2023 № КУВИ-001/2023-67368210			
Кадастровый номер:		**47:23:0000000:79**	

Номер точки	Координаты, м		Описание закрепления на местности	Средняя квадратическая погрешность определения координат характерных точек границы части земельного участка, м
	X	Y		
1	2	3	4	5
	343505.35	2220107.34	_____	5
	343482.65	2220111.66	_____	5
	343480.93	2220104	_____	5
	343463.79	2220015.63	_____	5
	343517.49	2220075.15	_____	5
	343484.25	2220097.58	_____	5
	343525.35	2220056.86	_____	5
	343515.46	2220034.68	_____	5
	343491.01	2220022.79	_____	5
	343444.94	2220010.89	_____	5
	343401.17	2220016.01	_____	5
	343334.31	2220040.9	_____	5
	343288.39	2220078.09	_____	5
	343225.63	2220012.21	_____	5
	343240.63	2220021.43	_____	5
	343267.31	2220048.11	_____	5
	343175.72	2219984.37	_____	5

полное наименование должности	подпись	инициалы, фамилия

М.П.

Выписка из Единого государственного реестра недвижимости об объекте недвижимости

Сведения о частях земельного участка

Земельный участок			
(вид объекта недвижимости)			
Лист № ___ Раздела **4.2**	Всего листов раздела **4.2:** ___	Всего разделов: **0**	Всего листов выписки: **2656**
21.03.2023 № КУВИ-001/2023-67368210			
Кадастровый номер:		**47:23:0000000:79**	

Номер точки	Координаты, м		Описание закрепления на местности	Средняя квадратическая погрешность определения координат характерных точек границы части земельного участка, м
	X	Y		
1	2	3	4	5
	343137.69	2219956.04	_____	5
	343304.88	2220067.41	_____	5
	343090.43	2219942.45	_____	5
	342911.28	2219891.11	_____	5
	342563.65	2219916.03	_____	5
	342946.92	2219901.37	_____	5
	342903.43	2219888.84	_____	5
	342638.61	2219812.58	_____	5
	342574.44	2219880.65	_____	5
	342593.63	2219847.5	_____	5
	343054.97	2219932.31	_____	5
	342538.12	2219901.08	_____	5
	342363.97	2219799.15	_____	5
	342283.71	2219737.68	_____	5
	342056.82	2219632.5	_____	5
	342510.17	2219884.72	_____	5
	342264.63	2219731.65	_____	5

полное наименование должности	подпись	инициалы, фамилия

М.П.

Выписка из Единого государственного реестра недвижимости об объекте недвижимости

Сведения о частях земельного участка

Земельный участок			
(вид объекта недвижимости)			
Лист № ___ Раздела **4.2**	Всего листов раздела **4.2:** ___	Всего разделов: **0**	Всего листов выписки: **2656**
21.03.2023 № КУВИ-001/2023-67368210			
Кадастровый номер:		**47:23:0000000:79**	

Номер точки	Координаты, м		Описание закрепления на местности	Средняя квадратическая погрешность определения координат характерных точек границы части земельного участка, м
	X	Y		
1	2	3	4	5
	342116.73	2219652.83	_____	5
	342082.15	2219637.3	_____	5
	342291.41	2219756.43	_____	5
	341715.15	2219631.72	_____	5
	341925.75	2219554.61	_____	5
	341785.37	2219470.9	_____	5
	341906.01	2219523.49	_____	5
	342041.75	2219630.83	_____	5
	341701.58	2219328.79	_____	5
	341551.45	2219443.38	_____	5
	341490.01	2219496.38	_____	5
	341700.6	2219315.38	_____	5
	341672.17	2219062.01	_____	5
	342487.41	2218972.25	_____	5
	341970.7	2219029.47	_____	5
	341729.92	2219055.61	_____	5
	342352.22	2218987.44	_____	5

полное наименование должности	подпись	инициалы, фамилия

М.П.

Выписка из Единого государственного реестра недвижимости об объекте недвижимости 1900

Сведения о частях земельного участка

Земельный участок			
(вид объекта недвижимости)			
Лист № ___ Раздела **4.2**	Всего листов раздела **4.2:** ___	Всего разделов: **0**	Всего листов выписки: **2656**
21.03.2023 № КУВИ-001/2023-67368210			
Кадастровый номер:		**47:23:0000000:79**	

Номер точки	Координаты, м		Описание закрепления на местности	Средняя квадратическая погрешность определения координат характерных точек границы части земельного участка, м
	X	Y		
1	2	3	4	5
	342598.86	2219003.85	_____	5
	342153.51	2219009.55	_____	5
	343392.12	2218874.36	_____	5
	343153	2218899.14	_____	5
	342795.03	2218995.81	_____	5
	342952.07	2218921.06	_____	5
	342788.84	2218938.76	_____	5
	343646.78	2218844.74	_____	5
	344017.74	2218803.07	_____	5
	343882.07	2218815.8	_____	5
	344371.68	2218760.26	_____	5
	344770.98	2218717.41	_____	5
	344119.06	2218787.07	_____	5
	344640.68	2218733.49	_____	5
	344909.2	2218703.29	_____	5
	345141.82	2218679.78	_____	5
	345637.8	2218627.52	_____	5

полное наименование должности	подпись	инициалы, фамилия

М.П.

Выписка из Единого государственного реестра недвижимости об объекте недвижимости 1901

Сведения о частях земельного участка

Земельный участок			
(вид объекта недвижимости)			
Лист № ___ Раздела **4.2**	Всего листов раздела **4.2:** ___	Всего разделов: **0**	Всего листов выписки: **2656**
21.03.2023 № КУВИ-001/2023-67368210			
Кадастровый номер:		**47:23:0000000:79**	

Номер точки	Координаты, м		Описание закрепления на местности	Средняя квадратическая погрешность определения координат характерных точек границы части земельного участка, м
	X	Y		
1	2	3	4	5
	345380.51	2218653.51	_____	5
	345752.82	2218615.52	_____	5
	345888.89	2218634.18	_____	5
	345795.24	2218644.25	_____	5
	345791.7	2218611.47	_____	5
	345889.46	2218639.31	_____	5
	345894.42	2218638.78	_____	5
	345893.87	2218633.65	_____	5
	345941.84	2218628.51	_____	5
	345938.94	2218601.64	_____	5
	345996	2218590.26	_____	5
	346335.44	2218543.68	_____	5
	346143.34	2218571.74	_____	5
	346379.23	2218537.28	_____	5
	346624.32	2218510.49	_____	5
	346876.18	2218483.48	_____	5
	346998.7	2218472.86	_____	5

полное наименование должности	подпись	инициалы, фамилия

М.П.

Выписка из Единого государственного реестра недвижимости об объекте недвижимости 1902

Сведения о частях земельного участка

Земельный участок			
(вид объекта недвижимости)			
Лист № ___ Раздела **4.2**	Всего листов раздела **4.2:** ___	Всего разделов: **0**	Всего листов выписки: **2656**
21.03.2023 № КУВИ-001/2023-67368210			
Кадастровый номер:		**47:23:0000000:79**	

Номер точки	Координаты, м		Описание закрепления на местности	Средняя квадратическая погрешность определения координат характерных точек границы части земельного участка, м
	X	Y		
1	2	3	4	5
	347026.4	2218469.73	_____	5

полное наименование должности	подпись	инициалы, фамилия

М.П.

Выписка из Единого государственного реестра недвижимости об объекте недвижимости

Сведения о частях земельного участка

Земельный участок			
(вид объекта недвижимости)			
Лист № ___ Раздела **4.2**	Всего листов раздела **4.2:** ___	Всего разделов: **0**	Всего листов выписки: **2656**
21.03.2023 № КУВИ-001/2023-67368210			
Кадастровый номер:		**47:23:0000000:79**	

Сведения о характерных точках границы части (частей) земельного участка

Учетный номер части: 583

Система координат: МСК 47 зона 2

Номер точки	Координаты, м		Описание закрепления на местности	Средняя квадратическая погрешность определения координат характерных точек границы части земельного участка, м
	X	Y		
1	2	3	4	5
	346027.42	2220188.72	_____	5
	346051.11	2220364.85	_____	5
	345966.35	2220046.67	_____	5
	345082.89	2220630.92	_____	5
	343948.27	2220934.12	_____	5
	343891.4	2220913.12	_____	5
	343515.25	2220452.28	_____	5
	343408.86	2220610.94	_____	5
	343518.6	2220415.58	_____	5
	344165.27	2220879.63	_____	5
	343927.97	2220932.12	_____	5
	343514.49	2220308.43	_____	5
	343512.01	2220251.35	_____	5
	343526.71	2220192.01	_____	5
	343515.24	2220214.46	_____	5
	343760.25	2220337.17	_____	5

полное наименование должности	подпись	инициалы, фамилия

М.П.

Выписка из Единого государственного реестра недвижимости об объекте недвижимости 1904

Сведения о частях земельного участка

Земельный участок			
(вид объекта недвижимости)			
Лист № ___ Раздела **4.2**	Всего листов раздела **4.2:** ___	Всего разделов: **0**	Всего листов выписки: **2656**
21.03.2023 № КУВИ-001/2023-67368210			
Кадастровый номер:		**47:23:0000000:79**	

Номер точки	Координаты, м		Описание закрепления на местности	Средняя квадратическая погрешность определения координат характерных точек границы части земельного участка, м
	X	Y		
1	2	3	4	5
	344100.34	2220294.84	_____	5
	344318.85	2220267.83	_____	5
	344510.08	2220099.84	_____	5
	344509.5	2220040.68	_____	5
	344593.87	2219935.77	_____	5
	344866.94	2220032.48	_____	5
	344858.58	2220067.25	_____	5
	344877.07	2220075.11	_____	5
	345038.49	2220145.46	_____	5
	345693.56	2219990.08	_____	5
	345966.35	2220046.67	_____	5

полное наименование должности	подпись	инициалы, фамилия

М.П.

Выписка из Единого государственного реестра недвижимости об объекте недвижимости

Сведения о частях земельного участка

Земельный участок			
(вид объекта недвижимости)			
Лист № ___ Раздела **4.2**	Всего листов раздела **4.2:** ___	Всего разделов: **0**	Всего листов выписки: **2656**
21.03.2023 № КУВИ-001/2023-67368210			
Кадастровый номер:		**47:23:0000000:79**	

Сведения о характерных точках границы части (частей) земельного участка

Учетный номер части: 584

Система координат: МСК 47 зона 2

Номер точки	Координаты, м		Описание закрепления на местности	Средняя квадратическая погрешность определения координат характерных точек границы части земельного участка, м
	X	Y		
1	2	3	4	5
	346097.72	2220592.57	_____	5
	346058.61	2220410.14	_____	5
	346340.15	2222034.2	_____	5
	346113.84	2220655.79	_____	5
	346443.67	2222039.79	_____	5
	346559.74	2223098.97	_____	5
	346670.84	2224173.12	_____	5
	346785.17	2225231.13	_____	5
	346887.69	2226293.15	_____	5
	345233.73	2225770.35	_____	5
	345273.79	2226140.21	_____	5
	344693.1	2225668	_____	5
	344679.16	2225669.93	_____	5
	344683.64	2225669.29	_____	5
	344373.54	2226154.53	_____	5
	344349.14	2226137.57	_____	5

полное наименование должности	подпись	инициалы, фамилия

М.П.

Выписка из Единого государственного реестра недвижимости об объекте недвижимости 1906

Сведения о частях земельного участка

Земельный участок			
(вид объекта недвижимости)			
Лист № ___ Раздела **4.2**	Всего листов раздела **4.2:** ___	Всего разделов: **0**	Всего листов выписки: **2656**
21.03.2023 № КУВИ-001/2023-67368210			
Кадастровый номер:		**47:23:0000000:79**	

Номер точки	Координаты, м		Описание закрепления на местности	Средняя квадратическая погрешность определения координат характерных точек границы части земельного участка, м
	X	Y		
1	2	3	4	5
	344332.6	2226121.56	_____	5
	344307.57	2226099.02	_____	5
	344278.44	2226078.4	_____	5
	344256.54	2226056.37	_____	5
	344230.93	2226045.74	_____	5
	344180.85	2226024.52	_____	5
	344209.1	2226036.95	_____	5
	344193.47	2226030.13	_____	5
	344162.77	2226032.55	_____	5
	344143.9	2226047.88	_____	5
	344126.31	2226060.86	_____	5
	344095.24	2226063.99	_____	5
	344109.32	2226066.75	_____	5
	344081.55	2226056.46	_____	5
	344057.51	2226036.08	_____	5
	344031.6	2226000.36	_____	5
	344000.05	2225953.23	_____	5

полное наименование должности	подпись	инициалы, фамилия

М.П.

Выписка из Единого государственного реестра недвижимости об объекте недвижимости

Сведения о частях земельного участка

Земельный участок			
(вид объекта недвижимости)			
Лист № ___ Раздела **4.2**	Всего листов раздела **4.2:** ___	Всего разделов: **0**	Всего листов выписки: **2656**
21.03.2023 № КУВИ-001/2023-67368210			
Кадастровый номер:		**47:23:0000000:79**	

Номер точки	Координаты, м		Описание закрепления на местности	Средняя квадратическая погрешность определения координат характерных точек границы части земельного участка, м
	X	Y		
1	2	3	4	5
	344015.39	2225971.77	_____	5
	343984.15	2225930.28	_____	5
	343970.08	2225909.42	_____	5
	343949.51	2225882.41	_____	5
	343907.53	2225845.89	_____	5
	343844.67	2225794.15	_____	5
	343771.88	2225758.16	_____	5
	343732.49	2225728.79	_____	5
	343661.29	2225705.65	_____	5
	343612.67	2225690.48	_____	5
	343549.23	2225662.81	_____	5
	343585.43	2225667.9	_____	5
	343532.02	2225647.7	_____	5
	343541.91	2225654.42	_____	5
	343528.32	2225645.19	_____	5
	343467.39	2225616.42	_____	5
	343425.42	2225606.76	_____	5

полное наименование должности	подпись	инициалы, фамилия

М.П.

Выписка из Единого государственного реестра недвижимости об объекте недвижимости 1908

Сведения о частях земельного участка

Земельный участок			
(вид объекта недвижимости)			
Лист № ___ Раздела **4.2**	Всего листов раздела **4.2:** ___	Всего разделов: **0**	Всего листов выписки: **2656**
21.03.2023 № КУВИ-001/2023-67368210			
Кадастровый номер:		**47:23:0000000:79**	

Номер точки	Координаты, м		Описание закрепления на местности	Средняя квадратическая погрешность определения координат характерных точек границы части земельного участка, м
	X	Y		
1	2	3	4	5
	343407.83	2225595.92	_____	5
	343354.77	2225561.83	_____	5
	343300.26	2225536.93	_____	5
	343218.93	2225523.05	_____	5
	343179.85	2225514.72	_____	5
	343190.82	2225519.55	_____	5
	343173.67	2225505.26	_____	5
	343172.15	2225494.95	_____	5
	343166.66	2225488.15	_____	5
	343159.19	2225490.76	_____	5
	343118.1	2225488.24	_____	5
	343143.22	2225495.48	_____	5
	343086.49	2225464.66	_____	5
	343030.11	2225434.3	_____	5
	343052.96	2225443.69	_____	5
	342987.82	2225422.21	_____	5
	342934.76	2225396.36	_____	5

полное наименование должности	подпись	инициалы, фамилия

М.П.

Выписка из Единого государственного реестра недвижимости об объекте недвижимости

Сведения о частях земельного участка

Земельный участок			
(вид объекта недвижимости)			
Лист № ___ Раздела **4.2**	Всего листов раздела **4.2:** ___	Всего разделов: **0**	Всего листов выписки: **2656**
21.03.2023 № КУВИ-001/2023-67368210			
Кадастровый номер:		**47:23:0000000:79**	

Номер точки	Координаты, м		Описание закрепления на местности	Средняя квадратическая погрешность определения координат характерных точек границы части земельного участка, м
	X	Y		
1	2	3	4	5
	342895.87	2225374.47	_____	5
	342840.38	2225356.7	_____	5
	342785.68	2225331.99	_____	5
	342765.93	2225317.37	_____	5
	342756.01	2225310.43	_____	5
	342748.76	2225305.35	_____	5
	342745.49	2225297.78	_____	5
	342741.09	2225287.65	_____	5
	342736.38	2225233.36	_____	5
	342731.58	2225271.36	_____	5
	342733.81	2225248.3	_____	5
	342737.77	2225217.34	_____	5
	342744.81	2225200.8	_____	5
	342750.26	2225186.08	_____	5
	342747.95	2225175.49	_____	5
	342738.63	2225171.59	_____	5
	342718.76	2225189.7	_____	5

полное наименование должности	подпись	инициалы, фамилия

М.П.

Выписка из Единого государственного реестра недвижимости об объекте недвижимости 1910

Сведения о частях земельного участка

Земельный участок			
(вид объекта недвижимости)			
Лист № ___ Раздела **4.2**	Всего листов раздела **4.2:** ___	Всего разделов: **0**	Всего листов выписки: **2656**
21.03.2023 № КУВИ-001/2023-67368210			
Кадастровый номер:		**47:23:0000000:79**	

Номер точки	Координаты, м		Описание закрепления на местности	Средняя квадратическая погрешность определения координат характерных точек границы части земельного участка, м
	X	Y		
1	2	3	4	5
	342710.25	2225225.35	_____	5
	342712.54	2225255.38	_____	5
	342712.31	2225202.86	_____	5
	342697.48	2225284.81	_____	5
	342709.67	2225267.78	_____	5
	342706.51	2225278.88	_____	5
	342682.28	2225288.13	_____	5
	342665.24	2225282.26	_____	5
	342638.35	2225272.91	_____	5
	342605.56	2225259.06	_____	5
	342566.14	2225247.94	_____	5
	342541.94	2225239.47	_____	5
	342525.94	2225229.8	_____	5
	342501.18	2225210.09	_____	5
	342511.19	2225216.21	_____	5
	342483.04	2225208.3	_____	5
	342463.45	2225206	_____	5

полное наименование должности	подпись	инициалы, фамилия

М.П.

Выписка из Единого государственного реестра недвижимости об объекте недвижимости 1911

Сведения о частях земельного участка

Земельный участок			
(вид объекта недвижимости)			
Лист № ___ Раздела **4.2**	Всего листов раздела **4.2:** ___	Всего разделов: **0**	Всего листов выписки: **2656**
21.03.2023 № КУВИ-001/2023-67368210			
Кадастровый номер:		**47:23:0000000:79**	

Номер точки	Координаты, м		Описание закрепления на местности	Средняя квадратическая погрешность определения координат характерных точек границы части земельного участка, м
	X	Y		
1	2	3	4	5
	342448.69	2225205.98	_____	5
	342440.97	2225201.62	_____	5
	342429.67	2225189.21	_____	5
	342421.51	2225184.16	_____	5
	342417.01	2225184.15	_____	5
	342408.62	2225193.14	_____	5
	342413.34	2225188.28	_____	5
	342400.46	2225197.38	_____	5
	342378.09	2225193.92	_____	5
	342366.22	2225189.61	_____	5
	342333.21	2225188.36	_____	5
	342308.46	2225184.61	_____	5
	342292.08	2225171.63	_____	5
	342281.47	2225155.32	_____	5
	342272.57	2225134.05	_____	5
	342259.6	2225130.87	_____	5
	342265.98	2225115.18	_____	5

полное наименование должности	подпись	инициалы, фамилия

М.П.

Выписка из Единого государственного реестра недвижимости об объекте недвижимости

Сведения о частях земельного участка

Земельный участок			
(вид объекта недвижимости)			
Лист № ___ Раздела **4.2**	Всего листов раздела **4.2:** ___	Всего разделов: **0**	Всего листов выписки: **2656**
21.03.2023 № КУВИ-001/2023-67368210			
Кадастровый номер:		**47:23:0000000:79**	

Номер точки	Координаты, м		Описание закрепления на местности	Средняя квадратическая погрешность определения координат характерных точек границы части земельного участка, м
	X	Y		
1	2	3	4	5
	342258.97	2225114.54	_____	5
	342260.14	2225150.18	_____	5
	342254.52	2225160.22	_____	5
	342241.21	2225164.67	_____	5
	342211.63	2225169.09	_____	5
	342181.43	2225167.88	_____	5
	342150.61	2225159.02	_____	5
	342132.48	2225153.76	_____	5
	342101.35	2225155.25	_____	5
	342076.84	2225152.43	_____	5
	341986.84	2225145.19	_____	5
	341740.79	2225194.05	_____	5
	341622.97	2225208.37	_____	5
	341576.25	2225202.81	_____	5
	341406.67	2225177.24	_____	5
	341805.23	2225180.31	_____	5
	341849.85	2225180.3	_____	5

полное наименование должности	подпись	инициалы, фамилия

М.П.

Выписка из Единого государственного реестра недвижимости об объекте недвижимости

Сведения о частях земельного участка

Земельный участок			
(вид объекта недвижимости)			
Лист № ___ Раздела **4.2**	Всего листов раздела **4.2:** ___	Всего разделов: **0**	Всего листов выписки: **2656**
21.03.2023 № КУВИ-001/2023-67368210			
Кадастровый номер:		**47:23:0000000:79**	

Номер точки	Координаты, м		Описание закрепления на местности	Средняя квадратическая погрешность определения координат характерных точек границы части земельного участка, м
	X	Y		
1	2	3	4	5
	341652.8	2225200.82	_____	5
	341911.26	2225184.52	_____	5
	342046.45	2225142.62	_____	5
	342031.03	2225139.54	_____	5
	341718.86	2225198.24	_____	5
	341923.25	2225177.83	_____	5
	341897.52	2225185.64	_____	5
	341296.34	2225156.3	_____	5
	341771.86	2225185.1	_____	5
	341703.99	2225196.88	_____	5
	341242.75	2225156.59	_____	5
	341464.32	2225182.8	_____	5
	341870.05	2225183.17	_____	5
	341827.16	2225180.32	_____	5
	341529.73	2225189.03	_____	5
	341360.11	2225174.72	_____	5
	340937.73	2225093	_____	5

полное наименование должности	подпись	инициалы, фамилия

М.П.

Выписка из Единого государственного реестра недвижимости об объекте недвижимости

Сведения о частях земельного участка

Земельный участок			
(вид объекта недвижимости)			
Лист № ___ Раздела **4.2**	Всего листов раздела **4.2:** ___	Всего разделов: **0**	Всего листов выписки: **2656**
21.03.2023 № КУВИ-001/2023-67368210			
Кадастровый номер:		**47:23:0000000:79**	

Номер точки	Координаты, м		Описание закрепления на местности	Средняя квадратическая погрешность определения координат характерных точек границы части земельного участка, м
	X	Y		
1	2	3	4	5
	341056.48	2225127.49	_____	5
	340797.21	2224984.41	_____	5
	341271.22	2225157.81	_____	5
	341323.38	2225156.57	_____	5
	340701.09	2224872.23	_____	5
	341383.08	2225170.78	_____	5
	341031.13	2225121.87	_____	5
	340996.91	2225102.96	_____	5
	341152.61	2225130.78	_____	5
	340823.57	2225013.18	_____	5
	340868.51	2225086.93	_____	5
	340822.92	2225074.09	_____	5
	340616.56	2224860.49	_____	5
	340404.07	2224869.42	_____	5
	340341.55	2224940.55	_____	5
	341209.93	2225142.35	_____	5
	340740.65	2224918.42	_____	5

полное наименование должности	подпись	инициалы, фамилия

М.П.

Выписка из Единого государственного реестра недвижимости об объекте недвижимости

Сведения о частях земельного участка

Земельный участок			
(вид объекта недвижимости)			
Лист № ___ Раздела **4.2**	Всего листов раздела **4.2:** ___	Всего разделов: **0**	Всего листов выписки: **2656**
21.03.2023 № КУВИ-001/2023-67368210			
Кадастровый номер:		**47:23:0000000:79**	

Номер точки	Координаты, м		Описание закрепления на местности	Средняя квадратическая погрешность определения координат характерных точек границы части земельного участка, м
	X	Y		
1	2	3	4	5
	340486.6	2224842.48	_____	5
	341340.72	2225163.6	_____	5
	341101.05	2225122.34	_____	5
	340292.79	2224952.93	_____	5
	339587.85	2224693.2	_____	5
	339256.62	2224654.38	_____	5
	340076.9	2224750.54	_____	5
	340204.83	2224915.92	_____	5
	340188.38	2224878.64	_____	5
	340118.86	2224841.35	_____	5
	338810.74	2224452.82	_____	5
	338957.56	2224382.23	_____	5
	338706.78	2224546.47	_____	5
	338015.03	2224070.91	_____	5
	338629.87	2223671.88	_____	5
	339004.35	2224413.27	_____	5
	338857.16	2224551.61	_____	5

полное наименование должности	подпись	инициалы, фамилия

М.П.

Выписка из Единого государственного реестра недвижимости об объекте недвижимости

Сведения о частях земельного участка

Земельный участок			
(вид объекта недвижимости)			
Лист № ___ Раздела **4.2**	Всего листов раздела **4.2:** ___	Всего разделов: **0**	Всего листов выписки: **2656**
21.03.2023 № КУВИ-001/2023-67368210			
Кадастровый номер:		**47:23:0000000:79**	

Номер точки	Координаты, м		Описание закрепления на местности	Средняя квадратическая погрешность определения координат характерных точек границы части земельного участка, м
	X	Y		
1	2	3	4	5
	339224.48	2224689.24	_____	5
	338827.74	2224546.01	_____	5
	338754.39	2224560.12	_____	5
	338652.88	2223937.91	_____	5
	338019.94	2224102.79	_____	5
	338472.66	2223970.95	_____	5
	338967.68	2224603.97	_____	5
	338719.49	2223951.98	_____	5
	338681.8	2223829.13	_____	5
	338465.65	2223720.75	_____	5
	338832.23	2224457.89	_____	5
	338314.39	2224434.26	_____	5
	338221.24	2223954.69	_____	5
	338407.41	2223734.68	_____	5
	338646.55	2223866.95	_____	5
	338722	2223674.25	_____	5
	338542.23	2223488.21	_____	5

полное наименование должности	подпись	инициалы, фамилия

М.П.

Выписка из Единого государственного реестра недвижимости об объекте недвижимости

Сведения о частях земельного участка

Земельный участок			
(вид объекта недвижимости)			
Лист № ___ Раздела **4.2**	Всего листов раздела **4.2:** ___	Всего разделов: **0**	Всего листов выписки: **2656**
21.03.2023 № КУВИ-001/2023-67368210			
Кадастровый номер:		**47:23:0000000:79**	

Номер точки	Координаты, м		Описание закрепления на местности	Средняя квадратическая погрешность определения координат характерных точек границы части земельного участка, м
	X	Y		
1	2	3	4	5
	338260.46	2223493.05	_____	5
	338745.38	2223636.99	_____	5
	338407.24	2223892.83	_____	5
	338416.63	2223935.65	_____	5
	338520.23	2223457.33	_____	5
	338109.48	2223964.15	_____	5
	338559.49	2223823.09	_____	5
	338486.85	2223921.36	_____	5
	338522.54	2223440.83	_____	5
	338479.5	2223552.31	_____	5
	338740.61	2223908.53	_____	5
	338576.78	2223536.75	_____	5
	338535.79	2223346.34	_____	5
	338342.96	2223126	_____	5
	338302.44	2223172.15	_____	5
	338462.73	2222919.82	_____	5
	338430.42	2223025.39	_____	5

полное наименование должности	подпись	инициалы, фамилия

М.П.

Выписка из Единого государственного реестра недвижимости об объекте недвижимости

Сведения о частях земельного участка

Земельный участок			
(вид объекта недвижимости)			
Лист № ___ Раздела **4.2**	Всего листов раздела **4.2:** ___	Всего разделов: **0**	Всего листов выписки: **2656**
21.03.2023 № КУВИ-001/2023-67368210			
Кадастровый номер:		**47:23:0000000:79**	

Номер точки	Координаты, м		Описание закрепления на местности	Средняя квадратическая погрешность определения координат характерных точек границы части земельного участка, м
	X	Y		
1	2	3	4	5
	338516.31	2222616.46	_____	5
	338715.85	2222386.71	_____	5
	338601.69	2223285.28	_____	5
	338523.9	2223279.63	_____	5
	338413.26	2223239.15	_____	5
	338608.46	2223320.32	_____	5
	338538.68	2223325.58	_____	5
	338327.98	2223236.94	_____	5
	338517	2222868.43	_____	5
	338488.41	2222772.65	_____	5
	338524.22	2222625.81	_____	5
	338691.82	2222414.23	_____	5
	338771.75	2222327.22	_____	5
	338507.01	2222696.33	_____	5
	338603.13	2222515.76	_____	5
	338858.99	2222235.65	_____	5
	338716.18	2222386.35	_____	5

полное наименование должности	подпись	инициалы, фамилия

М.П.

Выписка из Единого государственного реестра недвижимости об объекте недвижимости

Сведения о частях земельного участка

Земельный участок			
(вид объекта недвижимости)			
Лист № ___ Раздела **4.2**	Всего листов раздела **4.2:** ___	Всего разделов: **0**	Всего листов выписки: **2656**
21.03.2023 № КУВИ-001/2023-67368210			
Кадастровый номер:		**47:23:0000000:79**	

Номер точки	Координаты, м		Описание закрепления на местности	Средняя квадратическая погрешность определения координат характерных точек границы части земельного участка, м
	X	Y		
1	2	3	4	5
	339012.37	2222152.91	_____	5
	339067.69	2222137.88	_____	5
	339165.37	2222131.65	_____	5
	339119.03	2222129.7	_____	5
	339343	2222146.32	_____	5
	339898.91	2222171.87	_____	5
	339719.61	2222166.16	_____	5
	339557.87	2222161.08	_____	5
	339387.55	2222147.34	_____	5
	340198.4	2222188.97	_____	5
	340212.54	2222188.88	_____	5
	340429.05	2222157.29	_____	5
	340474.06	2222159.99	_____	5
	340454.66	2222157.66	_____	5
	340543.38	2222174.48	_____	5
	340515.39	2222168.62	_____	5
	340595.45	2222184.96	_____	5

полное наименование должности	подпись	инициалы, фамилия

М.П.

Выписка из Единого государственного реестра недвижимости об объекте недвижимости

Сведения о частях земельного участка

Земельный участок			
(вид объекта недвижимости)			
Лист № ___ Раздела **4.2**	Всего листов раздела **4.2:** ___	Всего разделов: **0**	Всего листов выписки: **2656**
21.03.2023 № КУВИ-001/2023-67368210			
Кадастровый номер:		**47:23:0000000:79**	

Номер точки	Координаты, м		Описание закрепления на местности	Средняя квадратическая погрешность определения координат характерных точек границы части земельного участка, м
	X	Y		
1	2	3	4	5
	340666.3	2222190.8	_____	5
	340709.13	2222193.94	_____	5
	340884.51	2222154.89	_____	5
	340770.98	2222187.08	_____	5
	340959.02	2222150.61	_____	5
	340933.9	2222137.79	_____	5
	340976.26	2222194.68	_____	5
	340952.72	2222141.68	_____	5
	340975.1	2222194	_____	5
	341065.81	2222177.55	_____	5
	341042.95	2222182.81	_____	5
	340989.66	2222202.55	_____	5
	341059.02	2222175.55	_____	5
	341077.36	2222186.35	_____	5
	341111.42	2222188.04	_____	5
	341090.77	2222188.98	_____	5
	341137.13	2222183.77	_____	5

полное наименование должности	подпись	инициалы, фамилия

М.П.

Выписка из Единого государственного реестра недвижимости об объекте недвижимости

Сведения о частях земельного участка

Земельный участок			
(вид объекта недвижимости)			
Лист № ___ Раздела **4.2**	Всего листов раздела **4.2:** ___	Всего разделов: **0**	Всего листов выписки: **2656**
21.03.2023 № КУВИ-001/2023-67368210			
Кадастровый номер:		**47:23:0000000:79**	

Номер точки	Координаты, м		Описание закрепления на местности	Средняя квадратическая погрешность определения координат характерных точек границы части земельного участка, м
	X	Y		
1	2	3	4	5
	341157.91	2222169.5	_____	5
	341180.93	2222131.54	_____	5
	341168.5	2222152.05	_____	5
	341210.26	2222056.51	_____	5
	341213.81	2222023.76	_____	5
	341205.92	2222011.83	_____	5
	341202.08	2222089.26	_____	5
	341196.67	2222004.51	_____	5
	341155.7	2221988.7	_____	5
	341146.85	2221971.24	_____	5
	341154.42	2221939.34	_____	5
	341175.87	2221898.22	_____	5
	341206.52	2221870.06	_____	5
	341312.72	2221877.43	_____	5
	341297.25	2221868.19	_____	5
	341239.57	2221860.65	_____	5
	341336.79	2221885.35	_____	5

полное наименование должности	подпись	инициалы, фамилия

М.П.

Выписка из Единого государственного реестра недвижимости об объекте недвижимости 1922

Сведения о частях земельного участка

Земельный участок			
(вид объекта недвижимости)			
Лист № ___ Раздела **4.2**	Всего листов раздела **4.2:** ___	Всего разделов: **0**	Всего листов выписки: **2656**
21.03.2023 № КУВИ-001/2023-67368210			
Кадастровый номер:		**47:23:0000000:79**	

Номер точки	Координаты, м		Описание закрепления на местности	Средняя квадратическая погрешность определения координат характерных точек границы части земельного участка, м
	X	Y		
1	2	3	4	5
	341362.09	2221892.93	_____	5
	341434.29	2221889.98	_____	5
	341387.87	2221894.1	_____	5
	341471.17	2221887.7	_____	5
	341496.36	2221887.04	_____	5
	341543.23	2221889.75	_____	5
	341603.68	2221882.76	_____	5
	341645.54	2221865.7	_____	5
	341669.65	2221857.78	_____	5
	341696.52	2221851.73	_____	5
	341764.21	2221850.23	_____	5
	341800.81	2221849.73	_____	5
	341832.58	2221848.74	_____	5
	341859.82	2221844.55	_____	5
	341882.39	2221839.61	_____	5
	341937.62	2221818.66	_____	5
	341912.12	2221828.33	_____	5

полное наименование должности	подпись	инициалы, фамилия

М.П.

Выписка из Единого государственного реестра недвижимости об объекте недвижимости

Сведения о частях земельного участка

Земельный участок			
(вид объекта недвижимости)			
Лист № ___ Раздела **4.2**	Всего листов раздела **4.2:** ___	Всего разделов: **0**	Всего листов выписки: **2656**
21.03.2023 № КУВИ-001/2023-67368210			
Кадастровый номер:		**47:23:0000000:79**	

Номер точки	Координаты, м		Описание закрепления на местности	Средняя квадратическая погрешность определения координат характерных точек границы части земельного участка, м
	X	Y		
1	2	3	4	5
	341970.5	2221806.5	_____	5
	342001.78	2221806.58	_____	5
	342017.77	2221808.37	_____	5
	342030	2221812.37	_____	5
	342046.63	2221820.19	_____	5
	342082.9	2221849.12	_____	5
	342106.79	2221857.36	_____	5
	342166.35	2221870.05	_____	5
	342226.93	2221886.4	_____	5
	342275.64	2221896.71	_____	5
	342285.24	2221898.75	_____	5
	342301.8	2221899.72	_____	5
	342358.82	2221903.09	_____	5
	342368.38	2221904.63	_____	5
	342403.87	2221912.36	_____	5
	342448.39	2221910.53	_____	5
	342478.27	2221901.13	_____	5

полное наименование должности	подпись	инициалы, фамилия

М.П.

Выписка из Единого государственного реестра недвижимости об объекте недвижимости

Сведения о частях земельного участка

Земельный участок			
(вид объекта недвижимости)			
Лист № ___ Раздела **4.2**	Всего листов раздела **4.2:** ___	Всего разделов: **0**	Всего листов выписки: **2656**
21.03.2023 № КУВИ-001/2023-67368210			
Кадастровый номер:		**47:23:0000000:79**	

Номер точки	Координаты, м		Описание закрепления на местности	Средняя квадратическая погрешность определения координат характерных точек границы части земельного участка, м
	X	Y		
1	2	3	4	5
	342520.83	2221897.53	_____	5
	342545.56	2221896.25	_____	5
	342566.42	2221902.46	_____	5
	342600.85	2222186.77	_____	5
	343086.66	2222233.28	_____	5
	342859.82	2221756.22	_____	5
	343093.78	2221619.06	_____	5
	343097.35	2221667.72	_____	5
	343100.12	2221695.42	_____	5
	343102.9	2221723.4	_____	5
	343105.68	2221751.4	_____	5
	343108.49	2221779.87	_____	5
	343114.04	2221835.49	_____	5
	343116.8	2221863.47	_____	5
	343119.85	2221895.08	_____	5
	343125.2	2221946.9	_____	5
	343127.89	2221974.42	_____	5

полное наименование должности	подпись	инициалы, фамилия

М.П.

Выписка из Единого государственного реестра недвижимости об объекте недвижимости

Сведения о частях земельного участка

Земельный участок			
(вид объекта недвижимости)			
Лист № ___ Раздела **4.2**	Всего листов раздела **4.2:** ___	Всего разделов: **0**	Всего листов выписки: **2656**
21.03.2023 № КУВИ-001/2023-67368210			
Кадастровый номер:		**47:23:0000000:79**	

Номер точки	Координаты, м		Описание закрепления на местности	Средняя квадратическая погрешность определения координат характерных точек границы части земельного участка, м
	X	Y		
1	2	3	4	5
	343131.55	2222005.79	_____	5
	343136.88	2222045.38	_____	5
	343137.27	2222048.09	_____	5
	343142.16	2222084.47	_____	5
	343146.66	2222114.28	_____	5
	343151.71	2222147.72	_____	5
	343156.99	2222182.88	_____	5
	343175.34	2222181	_____	5
	343433.07	2222154.65	_____	5
	343506.9	2222144.92	_____	5
	343524.85	2222142.54	_____	5
	343819.06	2222109.31	_____	5
	343832.88	2222240.14	_____	5
	343840.76	2222314.7	_____	5
	343865.15	2222478.33	_____	5
	343880.26	2222630	_____	5
	343903.36	2222861.77	_____	5

полное наименование должности	подпись	инициалы, фамилия

М.П.

Выписка из Единого государственного реестра недвижимости об объекте недвижимости

Сведения о частях земельного участка

Земельный участок			
(вид объекта недвижимости)			
Лист № ___ Раздела **4.2**	Всего листов раздела **4.2:** ___	Всего разделов: **0**	Всего листов выписки: **2656**
21.03.2023 № КУВИ-001/2023-67368210			
Кадастровый номер:		**47:23:0000000:79**	

Номер точки	Координаты, м		Описание закрепления на местности	Средняя квадратическая погрешность определения координат характерных точек границы части земельного участка, м
	X	Y		
1	2	3	4	5
	343920.01	2223008.69	_____	5
	343944.57	2223225.19	_____	5
	343958.87	2223375.77	_____	5
	344155.74	2223352.81	_____	5
	344416.1	2223322.41	_____	5
	344424.34	2223321.34	_____	5
	344425.53	2223332.3	_____	5
	344433.91	2223331.44	_____	5
	344459.03	2223328.82	_____	5
	344457.95	2223317.72	_____	5
	344611.16	2223302.24	_____	5
	344641.68	2223309.83	_____	5
	344612.28	2223312.86	_____	5
	344640.77	2223299.3	_____	5
	344766.54	2223286.47	_____	5
	344767.52	2223296.81	_____	5
	344198.83	2221182.1	_____	5

полное наименование должности	подпись	инициалы, фамилия

М.П.

Выписка из Единого государственного реестра недвижимости об объекте недвижимости

Сведения о частях земельного участка

Земельный участок			
(вид объекта недвижимости)			
Лист № ___ Раздела **4.2**	Всего листов раздела **4.2:** ___	Всего разделов: **0**	Всего листов выписки: **2656**
21.03.2023 № КУВИ-001/2023-67368210			
Кадастровый номер:		**47:23:0000000:79**	

Номер точки	Координаты, м		Описание закрепления на местности	Средняя квадратическая погрешность определения координат характерных точек границы части земельного участка, м
	X	Y		
1	2	3	4	5
	343516	2221151.66	_____	5
	343489.78	2220714.94	_____	5
	344200.36	2221195.68	_____	5
	343931.99	2221210.22	_____	5
	343916.45	2220976.2	_____	5
	343523.86	2221072.36	_____	5
	343524.42	2221113.19	_____	5
	343505.85	2221181.48	_____	5
	344775.78	2223285.56	_____	5
	343518.96	2221302.9	_____	5
	343604.44	2221244.75	_____	5
	344165.73	2220926.04	_____	5
	343487.61	2221216.48	_____	5
	344674	2222216.53	_____	5
	344316.84	2222236.88	_____	5
	343497.15	2221005.89	_____	5
	343867.08	2220951.01	_____	5

полное наименование должности	подпись	инициалы, фамилия

М.П.

Выписка из Единого государственного реестра недвижимости об объекте недвижимости

Сведения о частях земельного участка

Земельный участок			
(вид объекта недвижимости)			
Лист № ___ Раздела **4.2**	Всего листов раздела **4.2:** ___	Всего разделов: **0**	Всего листов выписки: **2656**
21.03.2023 № КУВИ-001/2023-67368210			
Кадастровый номер:		**47:23:0000000:79**	

Номер точки	Координаты, м		Описание закрепления на местности	Средняя квадратическая погрешность определения координат характерных точек границы части земельного участка, м
	X	Y		
1	2	3	4	5
	343512.63	2221037.84	_____	5
	344792.39	2223283.84	_____	5
	344672.66	2222204.26	_____	5
	344776.71	2223295.85	_____	5
	343949.12	2220979.45	_____	5
	346058.61	2220410.14	_____	5
	344170.26	2220924.84	_____	5
	345098.47	2220672.89	_____	5
	344174.42	2220923.76	_____	5

полное наименование должности	подпись	инициалы, фамилия

М.П.

Выписка из Единого государственного реестра недвижимости об объекте недвижимости

Сведения о частях земельного участка

Земельный участок			
(вид объекта недвижимости)			
Лист № ___ Раздела **4.2**	Всего листов раздела **4.2:** ___	Всего разделов: **0**	Всего листов выписки: **2656**
21.03.2023 № КУВИ-001/2023-67368210			
Кадастровый номер:		**47:23:0000000:79**	

Сведения о характерных точках границы части (частей) земельного участка

Учетный номер части: 585

Система координат: МСК 47 зона 2

Номер точки	Координаты, м		Описание закрепления на местности	Средняя квадратическая погрешность определения координат характерных точек границы части земельного участка, м
	X	Y		
1	2	3	4	5
	343483.64	2221010.14	_____	5
	343475.47	2220705.97	_____	5
	343509.83	2221074.56	_____	5
	343502.42	2221148.08	_____	5
	343499.64	2221043.1	_____	5
	343509.6	2221110.64	_____	5
	343492.97	2221175.89	_____	5
	343481.12	2221198.29	_____	5
	343384.91	2220649.04	_____	5
	343323.41	2220747.27	_____	5
	343475.47	2220705.97	_____	5

полное наименование должности	подпись	инициалы, фамилия

М.П.

Выписка из Единого государственного реестра недвижимости об объекте недвижимости

Сведения о частях земельного участка

Земельный участок			
(вид объекта недвижимости)			
Лист № ___ Раздела **4.2**	Всего листов раздела **4.2:** ___	Всего разделов: **0**	Всего листов выписки: **2656**
21.03.2023 № КУВИ-001/2023-67368210			
Кадастровый номер:		**47:23:0000000:79**	

Сведения о характерных точках границы части (частей) земельного участка

Учетный номер части: 586

Система координат: МСК 47 зона 2

Номер точки	Координаты, м		Описание закрепления на местности	Средняя квадратическая погрешность определения координат характерных точек границы части земельного участка, м
	X	Y		
1	2	3	4	5
	338507.85	2222606.33	_____	5
	338643.14	2222220.98	_____	5
	338491.31	2222125.07	_____	5
	338614.76	2222119.46	_____	5
	338588.71	2222011.84	_____	5
	338553.16	2222031.7	_____	5
	338708.11	2222375.98	_____	5
	338614.37	2222007.45	_____	5
	338481.33	2222210.65	_____	5
	338508.53	2222067.94	_____	5
	338592.69	2222507.95	_____	5
	338482.08	2222157.02	_____	5
	338566.12	2222015.16	_____	5
	338539.71	2222052.47	_____	5
	338549.86	2222044.67	_____	5
	338498.29	2222089.16	_____	5

полное наименование должности	подпись	инициалы, фамилия

М.П.

Выписка из Единого государственного реестра недвижимости об объекте недвижимости 1931

Сведения о частях земельного участка

Земельный участок			
(вид объекта недвижимости)			
Лист № ___ Раздела **4.2**	Всего листов раздела **4.2:** ___	Всего разделов: **0**	Всего листов выписки: **2656**
21.03.2023 № КУВИ-001/2023-67368210			
Кадастровый номер:		**47:23:0000000:79**	

Номер точки	Координаты, м		Описание закрепления на местности	Средняя квадратическая погрешность определения координат характерных точек границы части земельного участка, м
	X	Y		
1	2	3	4	5
	338464.1	2222288.72	_____	5
	338446.16	2222330.89	_____	5
	338520.99	2222060.96	_____	5
	338424.2	2222372.8	_____	5
	338398.51	2222410.22	_____	5
	338488.06	2222581.77	_____	5
	338379.06	2222446.58	_____	5
	338507.85	2222606.33	_____	5

полное наименование должности	подпись	инициалы, фамилия

М.П.

Выписка из Единого государственного реестра недвижимости об объекте недвижимости

Сведения о частях земельного участка

Земельный участок			
(вид объекта недвижимости)			
Лист № ___ Раздела **4.2**	Всего листов раздела **4.2:** ___	Всего разделов: **0**	Всего листов выписки: **2656**
21.03.2023 № КУВИ-001/2023-67368210			
Кадастровый номер:		**47:23:0000000:79**	

Сведения о характерных точках границы части (частей) земельного участка

Учетный номер части: 587

Система координат: МСК 47 зона 2

Номер точки	Координаты, м		Описание закрепления на местности	Средняя квадратическая погрешность определения координат характерных точек границы части земельного участка, м
	X	Y		
1	2	3	4	5
	344292.95	2207858.48	_____	5
	344765.03	2209948.85	_____	5
	344067.03	2206807.18	_____	5
	343865.29	2205804.53	_____	5
	344530.13	2208912.11	_____	5
	344695.06	2210644.45	_____	5
	345186.19	2212028.42	_____	5
	345044.81	2211443.89	_____	5
	344896.65	2210582.82	_____	5
	345412.01	2213096.98	_____	5
	345878.14	2215180.95	_____	5
	345192.43	2212058.02	_____	5
	346639.27	2218458.18	_____	5
	345647.34	2214158.18	_____	5
	346355.55	2217270.38	_____	5
	346643.12	2218474.29	_____	5

полное наименование должности	подпись	инициалы, фамилия

М.П.

Выписка из Единого государственного реестра недвижимости об объекте недвижимости 1933

Сведения о частях земельного участка

Земельный участок			
(вид объекта недвижимости)			
Лист № ___ Раздела **4.2**	Всего листов раздела **4.2:** ___	Всего разделов: **0**	Всего листов выписки: **2656**
21.03.2023 № КУВИ-001/2023-67368210			
Кадастровый номер:		**47:23:0000000:79**	

Номер точки	Координаты, м		Описание закрепления на местности	Средняя квадратическая погрешность определения координат характерных точек границы части земельного участка, м
	X	Y		
1	2	3	4	5
	346620.68	2218476.99	_____	5
	344548.14	2210879.83	_____	5
	344462.4	2211098.18	_____	5
	344440.7	2211409.12	_____	5
	346110.18	2216197.68	_____	5
	346375.48	2218503.01	_____	5
	345632.9	2218582.21	_____	5
	344904.6	2218661.04	_____	5
	344114.43	2218744.32	_____	5
	345131.15	2218637.86	_____	5
	345137.18	2218637.24	_____	5
	346138.71	2218529.2	_____	5
	345827.01	2218560.51	_____	5
	345531.01	2218593.16	_____	5
	344775.6	2218674.78	_____	5
	345375.8	2218609.85	_____	5
	344367.06	2218717.41	_____	5

полное наименование должности	подпись	инициалы, фамилия

М.П.

Выписка из Единого государственного реестра недвижимости об объекте недвижимости

Сведения о частях земельного участка

Земельный участок			
(вид объекта недвижимости)			
Лист № ___ Раздела **4.2**	Всего листов раздела **4.2:** ___	Всего разделов: **0**	Всего листов выписки: **2656**
21.03.2023 № КУВИ-001/2023-67368210			
Кадастровый номер:		**47:23:0000000:79**	

Номер точки	Координаты, м		Описание закрепления на местности	Средняя квадратическая погрешность определения координат характерных точек границы части земельного участка, м
	X	Y		
1	2	3	4	5
	344635.81	2218688.87	_____	5
	343641.39	2218795.46	_____	5
	343386.43	2218821.97	_____	5
	342470.78	2218923.65	_____	5
	342730.2	2218901.44	_____	5
	342728.97	2218889.93	_____	5
	342578.73	2218857.51	_____	5
	342947.28	2218877.03	_____	5
	344012.26	2218755.41	_____	5
	342584.16	2218907.69	_____	5
	341965.09	2218977.79	_____	5
	343865.92	2218770.79	_____	5
	343147.62	2218849.73	_____	5
	342346.83	2218937.53	_____	5
	342148.22	2218961.85	_____	5
	341823.76	2218997.76	_____	5
	341486.61	2219000.44	_____	5

полное наименование должности	подпись	инициалы, фамилия

М.П.

Выписка из Единого государственного реестра недвижимости об объекте недвижимости

Сведения о частях земельного участка

Земельный участок			
(вид объекта недвижимости)			
Лист № ___ Раздела **4.2**	Всего листов раздела **4.2:** ___	Всего разделов: **0**	Всего листов выписки: **2656**
21.03.2023 № КУВИ-001/2023-67368210			
Кадастровый номер:		**47:23:0000000:79**	

Номер точки	Координаты, м		Описание закрепления на местности	Средняя квадратическая погрешность определения координат характерных точек границы части земельного участка, м
	X	Y		
1	2	3	4	5
	341724.72	2219007.81	_____	5
	341232.72	2218934.2	_____	5
	341486.91	2219028.47	_____	5
	341214.15	2218896.8	_____	5
	341242.36	2218935.28	_____	5
	341228.4	2218928.63	_____	5
	341204.27	2218850.07	_____	5
	341163.71	2218857.4	_____	5
	341005.8	2218833.67	_____	5
	340940.07	2218952.42	_____	5
	340903.32	2218944.3	_____	5
	340862.7	2218973.89	_____	5
	340804.89	2219012.01	_____	5
	341064.93	2218860.83	_____	5
	340811.53	2219065.47	_____	5
	340857.09	2218988.03	_____	5
	341091.09	2218880.34	_____	5

полное наименование должности	подпись	инициалы, фамилия

М.П.

Выписка из Единого государственного реестра недвижимости об объекте недвижимости

Сведения о частях земельного участка

Земельный участок			
(вид объекта недвижимости)			
Лист № ___ Раздела **4.2**	Всего листов раздела **4.2:** ___	Всего разделов: **0**	Всего листов выписки: **2656**
21.03.2023 № КУВИ-001/2023-67368210			
Кадастровый номер:		**47:23:0000000:79**	

Номер точки	Координаты, м		Описание закрепления на местности	Средняя квадратическая погрешность определения координат характерных точек границы части земельного участка, м
	X	Y		
1	2	3	4	5
	340976.97	2218937.05	_____	5
	340885.41	2218947.52	_____	5
	340944.67	2218882.16	_____	5
	340813.61	2219082.14	_____	5
	340792.8	2219077.34	_____	5
	340729.67	2219105.17	_____	5
	340792.77	2219083.57	_____	5
	340629.17	2219127.52	_____	5
	340815.1	2219094.16	_____	5
	340774.68	2219098.28	_____	5
	338171.13	2219391.63	_____	5
	338662.41	2219339.36	_____	5
	337889.8	2219421.29	_____	5
	337479.47	2219468.07	_____	5
	340434.75	2219152.41	_____	5
	335865.43	2219633.15	_____	5
	338885.79	2219315.18	_____	5

полное наименование должности	подпись	инициалы, фамилия

М.П.

Выписка из Единого государственного реестра недвижимости об объекте недвижимости

Сведения о частях земельного участка

Земельный участок			
(вид объекта недвижимости)			
Лист № ___ Раздела **4.2**	Всего листов раздела **4.2:** ___	Всего разделов: **0**	Всего листов выписки: **2656**
21.03.2023 № КУВИ-001/2023-67368210			
Кадастровый номер:		**47:23:0000000:79**	

Номер точки	Координаты, м		Описание закрепления на местности	Средняя квадратическая погрешность определения координат характерных точек границы части земельного участка, м
	X	Y		
1	2	3	4	5
	338415.89	2219365.27	_____	5
	336680.16	2219547.19	_____	5
	340160	2219179.09	_____	5
	339916.6	2219205.49	_____	5
	337667.78	2219449.12	_____	5
	339654.87	2219235.22	_____	5
	339379.98	2219263.89	_____	5
	339153.93	2219286.72	_____	5
	335860.64	2219633.61	_____	5
	337180.41	2219497.19	_____	5
	336178.55	2219600.18	_____	5
	336935.86	2219523.4	_____	5
	336445.76	2219570.48	_____	5
	335602.06	2218951.24	_____	5
	335488.8	2216748.79	_____	5
	335532.6	2217227.3	_____	5
	333933.43	2211599.04	_____	5

полное наименование должности	подпись	инициалы, фамилия

М.П.

Выписка из Единого государственного реестра недвижимости об объекте недвижимости

Сведения о частях земельного участка

Земельный участок			
(вид объекта недвижимости)			
Лист № ___ Раздела **4.2**	Всего листов раздела **4.2:** ___	Всего разделов: **0**	Всего листов выписки: **2656**
21.03.2023 № КУВИ-001/2023-67368210			
Кадастровый номер:		**47:23:0000000:79**	

Номер точки	Координаты, м		Описание закрепления на местности	Средняя квадратическая погрешность определения координат характерных точек границы части земельного участка, м
	X	Y		
1	2	3	4	5
	334850.12	2216015.29	_____	5
	334272.25	2213263.53	_____	5
	334065.19	2212267.19	_____	5
	335517.55	2216860.65	_____	5
	333530.65	2209459.94	_____	5
	335297.19	2216261.33	_____	5
	333856.41	2211207.52	_____	5
	335267.37	2216185.46	_____	5
	335617.2	2219324.07	_____	5
	335557.75	2217859.51	_____	5
	335576.56	2218323.11	_____	5
	334566.12	2214569.67	_____	5
	333478.9	2209428.24	_____	5
	334743.59	2215473.08	_____	5
	333466.97	2209206.35	_____	5
	333495.17	2209144.7	_____	5
	333516.11	2209055.41	_____	5

полное наименование должности	подпись	инициалы, фамилия

М.П.

Выписка из Единого государственного реестра недвижимости об объекте недвижимости

Сведения о частях земельного участка

Земельный участок			
(вид объекта недвижимости)			
Лист № ___ Раздела **4.2**	Всего листов раздела **4.2:** ___	Всего разделов: **0**	Всего листов выписки: **2656**
21.03.2023 № КУВИ-001/2023-67368210			
Кадастровый номер:		**47:23:0000000:79**	

Номер точки	Координаты, м		Описание закрепления на местности	Средняя квадратическая погрешность определения координат характерных точек границы части земельного участка, м
	X	Y		
1	2	3	4	5
	333457.95	2209291.85	_____	5
	333527.75	2209030.99	_____	5
	333457.95	2209228.17	_____	5
	333587.62	2208947.6	_____	5
	333494.29	2209124.62	_____	5
	333560.05	2209018.34	_____	5
	333455.04	2209338.96	_____	5
	333487.91	2209094.67	_____	5
	333606.91	2208903.5	_____	5
	333462.31	2209371.82	_____	5
	333457.95	2209258.1	_____	5
	333484.14	2209179	_____	5
	333494.29	2209075.48	_____	5
	333539.67	2209021.96	_____	5
	333559.13	2209003.95	_____	5
	333570.48	2208977.31	_____	5
	333614.57	2208847.16	_____	5

полное наименование должности	подпись	инициалы, фамилия

М.П.

Выписка из Единого государственного реестра недвижимости об объекте недвижимости 1940

Сведения о частях земельного участка

Земельный участок			
(вид объекта недвижимости)			
Лист № ___ Раздела **4.2**	Всего листов раздела **4.2:** ___	Всего разделов: **0**	Всего листов выписки: **2656**
21.03.2023 № КУВИ-001/2023-67368210			
Кадастровый номер:		**47:23:0000000:79**	

Номер точки	Координаты, м		Описание закрепления на местности	Средняя квадратическая погрешность определения координат характерных точек границы части земельного участка, м
	X	Y		
1	2	3	4	5
	333649.78	2208619.32	_____	5
	333602.02	2208797.24	_____	5
	333804.13	2208467.11	_____	5
	333893.16	2208425.64	_____	5
	333617.33	2208700.46	_____	5
	333744.72	2208484.27	_____	5
	333941.14	2208405.61	_____	5
	333971.69	2208405.62	_____	5
	333681.62	2208542.74	_____	5
	333599.26	2208749.45	_____	5
	333854.66	2208445.07	_____	5
	333863.4	2208439.49	_____	5
	334119.25	2207984.75	_____	5
	334167.23	2207952.65	_____	5
	334023.77	2208331.2	_____	5
	334025.31	2208291.94	_____	5
	334035.84	2208168.99	_____	5

полное наименование должности	подпись	инициалы, фамилия

М.П.

Выписка из Единого государственного реестра недвижимости об объекте недвижимости

Сведения о частях земельного участка

Земельный участок			
(вид объекта недвижимости)			
Лист № ___ Раздела **4.2**	Всего листов раздела **4.2:** ___	Всего разделов: **0**	Всего листов выписки: **2656**
21.03.2023 № КУВИ-001/2023-67368210			
Кадастровый номер:		**47:23:0000000:79**	

Номер точки	Координаты, м		Описание закрепления на местности	Средняя квадратическая погрешность определения координат характерных точек границы части земельного участка, м
	X	Y		
1	2	3	4	5
	334046.35	2208096.11	_____	5
	334062.27	2208062.49	_____	5
	334024.55	2208237.26	_____	5
	333997.35	2208381.73	_____	5
	334093.6	2208019.13	_____	5
	334252.75	2207919.9	_____	5
	334330.82	2207917.1	_____	5
	334359.23	2207909.28	_____	5
	334310.51	2207912.09	_____	5
	334351.41	2207922.08	_____	5
	334372.01	2207864.31	_____	5
	334438.23	2207792.19	_____	5
	334387.64	2207810.59	_____	5
	334375.79	2207831.2	_____	5
	334404.2	2207797.16	_____	5
	334460.71	2207801.85	_____	5
	334269.6	2207915.2	_____	5

полное наименование должности	подпись	инициалы, фамилия

М.П.

Выписка из Единого государственного реестра недвижимости об объекте недвижимости

Сведения о частях земельного участка

Земельный участок			
(вид объекта недвижимости)			
Лист № ___ Раздела **4.2**	Всего листов раздела **4.2:** ___	Всего разделов: **0**	Всего листов выписки: **2656**
21.03.2023 № КУВИ-001/2023-67368210			
Кадастровый номер:		**47:23:0000000:79**	

Номер точки	Координаты, м		Описание закрепления на местности	Средняя квадратическая погрешность определения координат характерных точек границы части земельного участка, м
	X	Y		
1	2	3	4	5
	334367.03	2207888.67	_____	5
	334627.46	2207748.13	_____	5
	334492.89	2207809.64	_____	5
	334533.79	2207802.79	_____	5
	334654.95	2207734.7	_____	5
	334684.3	2207679.14	_____	5
	334556.28	2207782.5	_____	5
	334672.44	2207706.31	_____	5
	334585.62	2207761.88	_____	5
	334515.37	2207806.84	_____	5
	334681.19	2207663.53	_____	5
	334567.21	2207589.19	_____	5
	334525.99	2207583.27	_____	5
	334481.33	2207595.14	_____	5
	334658.7	2207630.1	_____	5
	334657.76	2207608.87	_____	5
	334524.11	2207609.81	_____	5

полное наименование должности	подпись	инициалы, фамилия

М.П.

Выписка из Единого государственного реестра недвижимости об объекте недвижимости

Сведения о частях земельного участка

Земельный участок			
(вид объекта недвижимости)			
Лист № ___ Раздела **4.2**	Всего листов раздела **4.2:** ___	Всего разделов: **0**	Всего листов выписки: **2656**
21.03.2023 № КУВИ-001/2023-67368210			
Кадастровый номер:		**47:23:0000000:79**	

Номер точки	Координаты, м		Описание закрепления на местности	Средняя квадратическая погрешность определения координат характерных точек границы части земельного участка, м
	X	Y		
1	2	3	4	5
	334672.45	2207650.72	_____	5
	334549.4	2207603.86	_____	5
	334646.19	2207592.02	_____	5
	334593.43	2207582.33	_____	5
	334533.78	2207617.61	_____	5
	334513.49	2207577.63	_____	5
	334618.73	2207582.33	_____	5
	334524.09	2207594.21	_____	5
	334449.67	2207606.4	_____	5
	334313.29	2207554.86	_____	5
	334441.8	2207591.17	_____	5
	334237.11	2207559.42	_____	5
	334328.28	2207557.16	_____	5
	334202.82	2207566.79	_____	5
	334426.81	2207566.8	_____	5
	334390.26	2207547.76	_____	5
	334264.02	2207545.2	_____	5

полное наименование должности	подпись	инициалы, фамилия

М.П.

Выписка из Единого государственного реестра недвижимости об объекте недвижимости

Сведения о частях земельного участка

Земельный участок			
(вид объекта недвижимости)			
Лист № ___ Раздела **4.2**	Всего листов раздела **4.2:** ___	Всего разделов: **0**	Всего листов выписки: **2656**
21.03.2023 № КУВИ-001/2023-67368210			
Кадастровый номер:		**47:23:0000000:79**	

Номер точки	Координаты, м		Описание закрепления на местности	Средняя квадратическая погрешность определения координат характерных точек границы части земельного участка, м
	X	Y		
1	2	3	4	5
	334301.37	2207538.09	_____	5
	334356.97	2207554.84	_____	5
	334404.45	2207552.32	_____	5
	334286.37	2207533.28	_____	5
	334179.22	2207576.96	_____	5
	334261.91	2207256.11	_____	5
	334268.76	2207252.55	_____	5
	334306.28	2207236.53	_____	5
	334118.01	2207609.45	_____	5
	334089.56	2207584.05	_____	5
	334343.36	2207228.15	_____	5
	334041.85	2207576.94	_____	5
	334159.41	2207596.74	_____	5
	334142.65	2207609.47	_____	5
	334591.68	2206990.44	_____	5
	334724.26	2206952.71	_____	5
	334381.99	2207212.62	_____	5

полное наименование должности	подпись	инициалы, фамилия

М.П.

Выписка из Единого государственного реестра недвижимости об объекте недвижимости

Сведения о частях земельного участка

Земельный участок			
(вид объекта недвижимости)			
Лист № ___ Раздела **4.2**	Всего листов раздела **4.2:** ___	Всего разделов: **0**	Всего листов выписки: **2656**
21.03.2023 № КУВИ-001/2023-67368210			
Кадастровый номер:		**47:23:0000000:79**	

Номер точки	Координаты, м		Описание закрепления на местности	Средняя квадратическая погрешность определения координат характерных точек границы части земельного участка, м
	X	Y		
1	2	3	4	5
	334477.09	2207139.4	_____	5
	334747.82	2206948.57	_____	5
	334698.8	2206949.89	_____	5
	334430.61	2207172.82	_____	5
	334546.12	2207041.29	_____	5
	334606.39	2206977.62	_____	5
	334514.7	2207092.95	_____	5
	334644.09	2206960.45	_____	5
	335100.04	2206847.54	_____	5
	335046.16	2206834.75	_____	5
	335117.66	2206839.02	_____	5
	334830.52	2206856.65	_____	5
	334967.5	2206816.73	_____	5
	334907.45	2206814.23	_____	5
	334794.95	2206882.01	_____	5
	334815.4	2206860.34	_____	5
	334849.32	2206848.13	_____	5

полное наименование должности	подпись	инициалы, фамилия

М.П.

Выписка из Единого государственного реестра недвижимости об объекте недвижимости

Сведения о частях земельного участка

Земельный участок			
(вид объекта недвижимости)			
Лист № ___ Раздела **4.2**	Всего листов раздела **4.2:** ___	Всего разделов: **0**	Всего листов выписки: **2656**
21.03.2023 № КУВИ-001/2023-67368210			
Кадастровый номер:		**47:23:0000000:79**	

Номер точки	Координаты, м		Описание закрепления на местности	Средняя квадратическая погрешность определения координат характерных точек границы части земельного участка, м
	X	Y		
1	2	3	4	5
	334862.7	2206828.74	_____	5
	335091.53	2206850.08	_____	5
	335076.96	2206848.14	_____	5
	335012.28	2206817.33	_____	5
	334773.08	2206920.28	_____	5
	334758.39	2206935.75	_____	5
	335191.16	2206793.31	_____	5
	335168.22	2206843.96	_____	5
	335133.37	2206839.15	_____	5
	335180.94	2206845.1	_____	5
	335194.8	2206762.09	_____	5
	335196.55	2206817.97	_____	5
	335192.29	2206833.54	_____	5
	335249.51	2206656.74	_____	5
	335215.21	2206683.13	_____	5
	335203.29	2206716.82	_____	5
	335307.88	2206631.31	_____	5

полное наименование должности	подпись	инициалы, фамилия

М.П.

Выписка из Единого государственного реестра недвижимости об объекте недвижимости

Сведения о частях земельного участка

Земельный участок			
(вид объекта недвижимости)			
Лист № ___ Раздела **4.2**	Всего листов раздела **4.2:** ___	Всего разделов: **0**	Всего листов выписки: **2656**
21.03.2023 № КУВИ-001/2023-67368210			
Кадастровый номер:		**47:23:0000000:79**	

Номер точки	Координаты, м		Описание закрепления на местности	Средняя квадратическая погрешность определения координат характерных точек границы части земельного участка, м
	X	Y		
1	2	3	4	5
	335349.46	2206621.67	_____	5
	335425.26	2206624.87	_____	5
	335447.46	2206625.44	_____	5
	335621.42	2206605.94	_____	5
	335664.97	2206578.66	_____	5
	335526.02	2206613.42	_____	5
	335551.19	2206617.38	_____	5
	335499.47	2206609.9	_____	5
	335474.73	2206615.27	_____	5
	335600.21	2206613.42	_____	5
	335699.55	2206562.7	_____	5
	335746.61	2206550.19	_____	5
	335819.11	2206540.66	_____	5
	335970.02	2206531.65	_____	5
	336044.3	2206516.35	_____	5
	335906.02	2206525.71	_____	5
	335877.48	2206528.23	_____	5

полное наименование должности	подпись	инициалы, фамилия

М.П.

Выписка из Единого государственного реестра недвижимости об объекте недвижимости

Сведения о частях земельного участка

Земельный участок			
(вид объекта недвижимости)			
Лист № ___ Раздела **4.2**	Всего листов раздела **4.2:** ___	Всего разделов: **0**	Всего листов выписки: **2656**
21.03.2023 № КУВИ-001/2023-67368210			
Кадастровый номер:		**47:23:0000000:79**	

Номер точки	Координаты, м		Описание закрепления на местности	Средняя квадратическая погрешность определения координат характерных точек границы части земельного участка, м
	X	Y		
1	2	3	4	5
	335990.29	2206536.54	_____	5
	335959.88	2206530.32	_____	5
	336011.33	2206530.05	_____	5
	336087.73	2206511.06	_____	5
	336201.24	2206460.03	_____	5
	336190.5	2206470.95	_____	5
	336143.33	2206498.38	_____	5
	336448.72	2206315.99	_____	5
	336556.78	2206255.23	_____	5
	336405.24	2206319.81	_____	5
	336416.26	2206314.76	_____	5
	336431.27	2206315.57	_____	5
	336289.52	2206423.23	_____	5
	336395.43	2206330.42	_____	5
	336073.22	2206511.27	_____	5
	336225.49	2206446.89	_____	5
	336314.65	2206408.21	_____	5

полное наименование должности	подпись	инициалы, фамилия

М.П.

Выписка из Единого государственного реестра недвижимости об объекте недвижимости

Сведения о частях земельного участка

Земельный участок			
(вид объекта недвижимости)			
Лист № ___ Раздела **4.2**	Всего листов раздела **4.2:** ___	Всего разделов: **0**	Всего листов выписки: **2656**
21.03.2023 № КУВИ-001/2023-67368210			
Кадастровый номер:		**47:23:0000000:79**	

Номер точки	Координаты, м		Описание закрепления на местности	Средняя квадратическая погрешность определения координат характерных точек границы части земельного участка, м
	X	Y		
1	2	3	4	5
	336472.57	2206308.76	_____	5
	336263.64	2206431.49	_____	5
	336339.38	2206391.39	_____	5
	336366.15	2206371	_____	5
	336508.69	2206290.49	_____	5
	336116.62	2206508.44	_____	5
	336573.99	2206249.56	_____	5
	336693.72	2206212.56	_____	5
	336637.42	2206223.26	_____	5
	336661.27	2206213.03	_____	5
	336799.9	2206232.91	_____	5
	336739.32	2206216.13	_____	5
	336821.64	2206235.03	_____	5
	336855.72	2206222.42	_____	5
	337224.03	2206022.86	_____	5
	337039.92	2206146.65	_____	5
	337165.91	2206065.89	_____	5

полное наименование должности	подпись	инициалы, фамилия

М.П.

Выписка из Единого государственного реестра недвижимости об объекте недвижимости 1950

Сведения о частях земельного участка

Земельный участок			
(вид объекта недвижимости)			
Лист № ___ Раздела **4.2**	Всего листов раздела **4.2:** ___	Всего разделов: **0**	Всего листов выписки: **2656**
21.03.2023 № КУВИ-001/2023-67368210			
Кадастровый номер:		**47:23:0000000:79**	

Номер точки	Координаты, м		Описание закрепления на местности	Средняя квадратическая погрешность определения координат характерных точек границы части земельного участка, м
	X	Y		
1	2	3	4	5
	337149.59	2206082.18	_____	5
	336961.17	2206142.78	_____	5
	336983.51	2206141.57	_____	5
	337277.9	2205995.64	_____	5
	336880.34	2206197.71	_____	5
	336910.67	2206162.33	_____	5
	336937.03	2206145.41	_____	5
	337053.27	2206143.4	_____	5
	337070.5	2206132.58	_____	5
	337298.32	2205985.31	_____	5
	337012.88	2206144.13	_____	5
	336838.55	2206230.75	_____	5
	337397.77	2205944.85	_____	5
	337407.4	2205942.79	_____	5
	337443.65	2205934.19	_____	5
	337462.9	2205930.52	_____	5
	337481.94	2205936.25	_____	5

полное наименование должности	подпись	инициалы, фамилия

М.П.

Выписка из Единого государственного реестра недвижимости об объекте недвижимости

Сведения о частях земельного участка

Земельный участок			
(вид объекта недвижимости)			
Лист № ___ Раздела **4.2**	Всего листов раздела **4.2:** ___	Всего разделов: **0**	Всего листов выписки: **2656**
21.03.2023 № КУВИ-001/2023-67368210			
Кадастровый номер:		**47:23:0000000:79**	

Номер точки	Координаты, м		Описание закрепления на местности	Средняя квадратическая погрешность определения координат характерных точек границы части земельного участка, м
	X	Y		
1	2	3	4	5
	337506.24	2205939.12	_____	5
	337530.32	2205940.96	_____	5
	337549.23	2205928.81	_____	5
	337854.01	2205899.08	_____	5
	337846.41	2205889.89	_____	5
	337864.15	2205939.06	_____	5
	337889.58	2205938.01	_____	5
	337577.27	2205907.34	_____	5
	337796.59	2205860.85	_____	5
	337736.4	2205854.56	_____	5
	337697.43	2205871.47	_____	5
	337623.91	2205887.66	_____	5
	337595.46	2205901.86	_____	5
	337854.34	2205908.98	_____	5
	337758.99	2205851.95	_____	5
	337821.3	2205872.35	_____	5
	337904.14	2205921.53	_____	5

полное наименование должности	подпись	инициалы, фамилия

М.П.

Выписка из Единого государственного реестра недвижимости об объекте недвижимости

Сведения о частях земельного участка

Земельный участок			
(вид объекта недвижимости)			
Лист № ___ Раздела **4.2**	Всего листов раздела **4.2:** ___	Всего разделов: **0**	Всего листов выписки: **2656**
21.03.2023 № КУВИ-001/2023-67368210			
Кадастровый номер:		**47:23:0000000:79**	

Номер точки	Координаты, м		Описание закрепления на местности	Средняя квадратическая погрешность определения координат характерных точек границы части земельного участка, м
	X	Y		
1	2	3	4	5
	337674.62	2205880.74	_____	5
	337850.65	2205932.41	_____	5
	337872.8	2205946.57	_____	5
	337884.94	2205946.98	_____	5
	337849.39	2205917.95	_____	5
	337846.42	2205928.51	_____	5
	337642.1	2205882.98	_____	5
	337773.98	2205853.11	_____	5
	337952.96	2205902.06	_____	5
	337931.18	2205903.4	_____	5
	337915.66	2205911.94	_____	5
	338042.33	2205927.82	_____	5
	337985.3	2205918.33	_____	5
	338105.4	2205943.36	_____	5
	338214.99	2205953.55	_____	5
	338276.18	2205969.81	_____	5
	338155.09	2205942.82	_____	5

полное наименование должности	подпись	инициалы, фамилия

М.П.

Выписка из Единого государственного реестра недвижимости об объекте недвижимости

Сведения о частях земельного участка

Земельный участок			
(вид объекта недвижимости)			
Лист № ___ Раздела **4.2**	Всего листов раздела **4.2:** ___	Всего разделов: **0**	Всего листов выписки: **2656**
21.03.2023 № КУВИ-001/2023-67368210			
Кадастровый номер:		**47:23:0000000:79**	

Номер точки	Координаты, м		Описание закрепления на местности	Средняя квадратическая погрешность определения координат характерных точек границы части земельного участка, м
	X	Y		
1	2	3	4	5
	338407.98	2206039.87	_____	5
	338369.96	2206014.77	_____	5
	338447.69	2206045.65	_____	5
	338526.01	2206087.02	_____	5
	338500.93	2206087.02	_____	5
	338570.94	2206090.59	_____	5
	338334.65	2205995.74	_____	5
	338485.46	2206082.85	_____	5
	338465.6	2206067.43	_____	5
	338391.74	2206034.62	_____	5
	338427.84	2206043.99	_____	5
	338590.53	2206060.53	_____	5
	338605.6	2206023.51	_____	5
	338583.62	2206082.87	_____	5
	338706.36	2205954.2	_____	5
	338744.23	2205951.42	_____	5
	338774.26	2205965.74	_____	5

полное наименование должности	подпись	инициалы, фамилия

М.П.

Выписка из Единого государственного реестра недвижимости об объекте недвижимости

Сведения о частях земельного участка

Земельный участок			
(вид объекта недвижимости)			
Лист № ___ Раздела **4.2**	Всего листов раздела **4.2:** ___	Всего разделов: **0**	Всего листов выписки: **2656**
21.03.2023 № КУВИ-001/2023-67368210			
Кадастровый номер:		**47:23:0000000:79**	

Номер точки	Координаты, м		Описание закрепления на местности	Средняя квадратическая погрешность определения координат характерных точек границы части земельного участка, м
	X	Y		
1	2	3	4	5
	338807.52	2206010.59	_____	5
	338781.66	2205977.3	_____	5
	338823.71	2206010.57	_____	5
	338789.05	2205993.03	_____	5
	338797.37	2206005.96	_____	5
	338645.8	2205981.46	_____	5
	338866.69	2206027.67	_____	5
	338838.05	2206013.36	_____	5
	338851	2206018.89	_____	5
	338830.66	2206009.18	_____	5
	338868.09	2206043.85	_____	5
	338856.53	2206010.59	_____	5
	338866.69	2206009.18	_____	5
	338882.86	2206059.55	_____	5
	338894.42	2206068.33	_____	5
	338923.48	2206096.75	_____	5
	338901.36	2206086.81	_____	5

полное наименование должности	подпись	инициалы, фамилия

М.П.

Выписка из Единого государственного реестра недвижимости об объекте недвижимости

Сведения о частях земельного участка

Земельный участок			
(вид объекта недвижимости)			
Лист № ___ Раздела **4.2**	Всего листов раздела **4.2:** ___	Всего разделов: **0**	Всего листов выписки: **2656**
21.03.2023 № КУВИ-001/2023-67368210			
Кадастровый номер:		**47:23:0000000:79**	

Номер точки	Координаты, м		Описание закрепления на местности	Средняя квадратическая погрешность определения координат характерных точек границы части земельного участка, м
	X	Y		
1	2	3	4	5
	339326.55	2206263.54	_____	5
	339350.89	2206262.48	_____	5
	339357.92	2206268.63	_____	5
	339362.69	2206272.79	_____	5
	339325.89	2206277.09	_____	5
	339349.8	2206261.51	_____	5
	339408.49	2206443.43	_____	5
	339365.31	2206275.69	_____	5
	339415.49	2206413.89	_____	5
	339378.01	2206289.72	_____	5
	339378.72	2206290.82	_____	5
	339367.73	2206278.37	_____	5
	339401.28	2206327.19	_____	5
	339405.55	2206373.02	_____	5
	339454.76	2206734.04	_____	5
	339397.72	2206453.8	_____	5
	341741.37	2206234	_____	5

полное наименование должности	подпись	инициалы, фамилия

М.П.

Выписка из Единого государственного реестра недвижимости об объекте недвижимости 1956

Сведения о частях земельного участка

Земельный участок			
(вид объекта недвижимости)			
Лист № ___ Раздела **4.2**	Всего листов раздела **4.2:** ___	Всего разделов: **0**	Всего листов выписки: **2656**
21.03.2023 № КУВИ-001/2023-67368210			
Кадастровый номер:		**47:23:0000000:79**	

Номер точки	Координаты, м		Описание закрепления на местности	Средняя квадратическая погрешность определения координат характерных точек границы части земельного участка, м
	X	Y		
1	2	3	4	5
	340523.2	2206500.39	_____	5
	339636.01	2206694.42	_____	5
	343865.29	2205804.53	_____	5
	341785.72	2206225.07	_____	5

полное наименование должности	подпись	инициалы, фамилия

М.П.

Выписка из Единого государственного реестра недвижимости об объекте недвижимости

Сведения о частях земельного участка

Земельный участок			
(вид объекта недвижимости)			
Лист № ___ Раздела **4.2**	Всего листов раздела **4.2:** ___	Всего разделов: **0**	Всего листов выписки: **2656**
21.03.2023 № КУВИ-001/2023-67368210			
Кадастровый номер:		**47:23:0000000:79**	

Сведения о характерных точках границы части (частей) земельного участка

Учетный номер части: 588

Система координат: МСК-47, зона 2

Номер точки	Координаты, м		Описание закрепления на местности	Средняя квадратическая погрешность определения координат характерных точек границы части земельного участка, м
	X	Y		
1	2	3	4	5
	342699.47	2220231.66	_____	_____
	342266.97	2220090.21	_____	_____
	341721.18	2219763.84	_____	_____
	342388.36	2220044.86	_____	_____
	342313.31	2219999.59	_____	_____
	342704.3	2220235.74	_____	_____
	341771.87	2219807.32	_____	_____
	341714.08	2219776.87	_____	_____
	341777.79	2219797.69	_____	_____
	342717.95	2220244.47	_____	_____
	342719.88	2220254.02	_____	_____
	343078.01	2220819.36	_____	_____
	343176.12	2220908.86	_____	_____
	342942.26	2220484.47	_____	_____
	342721.6	2220262.84	_____	_____
	342913.27	2220367.23	_____	_____

полное наименование должности	подпись	инициалы, фамилия

М.П.

Выписка из Единого государственного реестра недвижимости об объекте недвижимости

Сведения о частях земельного участка

Земельный участок			
(вид объекта недвижимости)			
Лист № ___ Раздела **4.2**	Всего листов раздела **4.2:** ___	Всего разделов: **0**	Всего листов выписки: **2656**
21.03.2023 № КУВИ-001/2023-67368210			
Кадастровый номер:		**47:23:0000000:79**	

Номер точки	Координаты, м		Описание закрепления на местности	Средняя квадратическая погрешность определения координат характерных точек границы части земельного участка, м
	X	Y		
1	2	3	4	5
	342735.13	2220273.32	_____	_____
	342766.87	2220274.49	_____	_____
	343083.16	2220818.5	_____	_____
	342955.98	2220438.7	_____	_____
	342762.25	2220271.56	_____	_____
	343081.8	2220838.43	_____	_____
	342838.83	2220320.06	_____	_____
	343082.8	2220859.81	_____	_____
	343168	2220842	_____	_____
	343026.94	2220623.42	_____	_____
	343191.15	2220967.97	_____	_____
	343082.99	2220838.15	_____	_____
	343083.73	2220753.89	_____	_____
	342897.91	2220397.03	_____	_____
	342974.01	2220536.57	_____	_____
	343315.77	2221090.82	_____	_____
	342039.42	2221746.37	_____	_____

полное наименование должности	подпись	инициалы, фамилия

М.П.

Выписка из Единого государственного реестра недвижимости об объекте недвижимости 1959

Сведения о частях земельного участка

Земельный участок			
(вид объекта недвижимости)			
Лист № ___ Раздела **4.2**	Всего листов раздела **4.2:** ___	Всего разделов: **0**	Всего листов выписки: **2656**
21.03.2023 № КУВИ-001/2023-67368210			
Кадастровый номер:		**47:23:0000000:79**	

Номер точки	Координаты, м		Описание закрепления на местности	Средняя квадратическая погрешность определения координат характерных точек границы части земельного участка, м
	X	Y		
1	2	3	4	5
	342019.8	2221796.86	_____	_____
	342010.48	2221626.85	_____	_____
	341976.99	2221628.97	_____	_____
	341991.09	2221704.24	_____	_____
	342013.18	2221656.25	_____	_____
	341999.24	2221636.89	_____	_____
	341986.37	2221696.41	_____	_____
	342019.84	2221726.73	_____	_____
	341992.32	2221679.76	_____	_____
	342044.78	2221807.79	_____	_____
	342228.95	2221693.76	_____	_____
	342125.44	2221619.18	_____	_____
	341985.84	2221694.09	_____	_____
	343377.08	2221130.56	_____	_____
	343219.61	2221012.71	_____	_____
	342933.35	2221243.18	_____	_____
	342034.29	2221801.84	_____	_____

полное наименование должности	подпись	инициалы, фамилия

М.П.

Выписка из Единого государственного реестра недвижимости об объекте недвижимости 1960

Сведения о частях земельного участка

Земельный участок			
(вид объекта недвижимости)			
Лист № ___ Раздела **4.2**	Всего листов раздела **4.2:** ___	Всего разделов: **0**	Всего листов выписки: **2656**
21.03.2023 № КУВИ-001/2023-67368210			
Кадастровый номер:		**47:23:0000000:79**	

Номер точки	Координаты, м		Описание закрепления на местности	Средняя квадратическая погрешность определения координат характерных точек границы части земельного участка, м
	X	Y		
1	2	3	4	5
	342549.38	2221517.96	_____	_____
	342670.66	2221268.3	_____	_____
	342040.82	2221763.11	_____	_____
	341640.98	2221853.51	_____	_____
	341189.8	2222084.74	_____	_____
	341763.74	2221837.22	_____	_____
	341169.55	2222125.24	_____	_____
	341146.36	2221999.03	_____	_____
	341200.4	2222027.03	_____	_____
	341800.77	2221836.73	_____	_____
	341132.14	2222171.39	_____	_____
	340970.62	2222144.47	_____	_____
	341109.69	2221708.2	_____	_____
	341496.53	2221874.02	_____	_____
	341364.23	2221880.01	_____	_____
	341199.98	2221858.42	_____	_____
	341110.12	2222175.07	_____	_____

полное наименование должности	подпись	инициалы, фамилия

М.П.

Выписка из Единого государственного реестра недвижимости об объекте недвижимости

Сведения о частях земельного участка

Земельный участок			
(вид объекта недвижимости)			
Лист № ___ Раздела **4.2**	Всего листов раздела **4.2:** ___	Всего разделов: **0**	Всего листов выписки: **2656**
21.03.2023 № КУВИ-001/2023-67368210			
Кадастровый номер:		**47:23:0000000:79**	

Номер точки	Координаты, м		Описание закрепления на местности	Средняя квадратическая погрешность определения координат характерных точек границы части земельного участка, м
	X	Y		
1	2	3	4	5
	341068.91	2221744.6	_____	_____
	342002.38	2221795.03	_____	_____
	341666.2	2221845.24	_____	_____
	341238.62	2221847.42	_____	_____
	341133.13	2221972.86	_____	_____
	341116.59	2221714.74	_____	_____
	341913.01	2221814.08	_____	_____
	341433.46	2221877.01	_____	_____
	341542.9	2221876.7	_____	_____
	341470.6	2221874.7	_____	_____
	341301.61	2221855.67	_____	_____
	341071.78	2222165.73	_____	_____
	341038.06	2222170.76	_____	_____
	341933.16	2221806.45	_____	_____
	341878.7	2221827.12	_____	_____
	341000.65	2221805.54	_____	_____
	341318.15	2221865.53	_____	_____

полное наименование должности	подпись	инициалы, фамилия

М.П.

Выписка из Единого государственного реестра недвижимости об объекте недвижимости 1962

Сведения о частях земельного участка

Земельный участок			
(вид объекта недвижимости)			
Лист № ___ Раздела **4.2**	Всего листов раздела **4.2:** ___	Всего разделов: **0**	Всего листов выписки: **2656**
21.03.2023 № КУВИ-001/2023-67368210			
Кадастровый номер:		**47:23:0000000:79**	

Номер точки	Координаты, м		Описание закрепления на местности	Средняя квадратическая погрешность определения координат характерных точек границы части земельного участка, м
	X	Y		
1	2	3	4	5
	341132.5	2221922.19	_____	_____
	341142.15	2221934.77	_____	_____
	341197.45	2222054.19	_____	_____
	341082.82	2222174.19	_____	_____
	341058.05	2222161.74	_____	_____
	341694.97	2221838.76	_____	_____
	341340.81	2221872.99	_____	_____
	341165.41	2221890.19	_____	_____
	341190.13	2222015.94	_____	_____
	340990.93	2222188.25	_____	_____
	341967.95	2221794.8	_____	_____
	341857.49	2221831.78	_____	_____
	341387.6	2221881.06	_____	_____
	340981.68	2222182.79	_____	_____
	340974.74	2221901.46	_____	_____
	341831.34	2221835.76	_____	_____
	341600.38	2221870.08	_____	_____

полное наименование должности	подпись	инициалы, фамилия

М.П.

Выписка из Единого государственного реестра недвижимости об объекте недвижимости

Сведения о частях земельного участка

Земельный участок			
(вид объекта недвижимости)			
Лист № ___ Раздела **4.2**	Всего листов раздела **4.2:** ___	Всего разделов: **0**	Всего листов выписки: **2656**
21.03.2023 № КУВИ-001/2023-67368210			
Кадастровый номер:		**47:23:0000000:79**	

Номер точки	Координаты, м		Описание закрепления на местности	Средняя квадратическая погрешность определения координат характерных точек границы части земельного участка, м
	X	Y		
1	2	3	4	5
	340992.18	2221870.93	_____	_____
	341196.23	2222020.75	_____	_____
	341148.24	2222160.36	_____	_____
	341091.73	2222175.92	_____	_____
	340960.36	2222130	_____	_____
	340927.28	2221937.92	_____	_____
	340935.26	2222022.32	_____	_____
	340066.83	2221967.82	_____	_____
	340420.9	2222007.64	_____	_____
	340437.91	2221997.31	_____	_____
	340399.2	2221975.45	_____	_____
	340288.66	2221951.81	_____	_____
	340773.3	2222136.17	_____	_____
	340485.26	2222031.78	_____	_____
	340943.26	2221921.46	_____	_____
	340933.69	2221996.75	_____	_____
	340938.13	2222013.36	_____	_____

полное наименование должности	подпись	инициалы, фамилия

М.П.

Выписка из Единого государственного реестра недвижимости об объекте недвижимости

Сведения о частях земельного участка

Земельный участок			
(вид объекта недвижимости)			
Лист № ___ Раздела **4.2**	Всего листов раздела **4.2:** ___	Всего разделов: **0**	Всего листов выписки: **2656**
21.03.2023 № КУВИ-001/2023-67368210			
Кадастровый номер:		**47:23:0000000:79**	

Номер точки	Координаты, м		Описание закрепления на местности	Средняя квадратическая погрешность определения координат характерных точек границы части земельного участка, м
	X	Y		
1	2	3	4	5
	340370.55	2221964.36	_____	_____
	340210.7	2221922.88	_____	_____
	340919.28	2221971.32	_____	_____
	340380.68	2221984.49	_____	_____
	340531.05	2222043.97	_____	_____
	340182.26	2221921.94	_____	_____
	340688.9	2222144.14	_____	_____
	340457.65	2222061.02	_____	_____
	340446.81	2222002.3	_____	_____
	340272.58	2221943.3	_____	_____
	340305.71	2221993	_____	_____
	340493.3	2222024.69	_____	_____
	340748.84	2222141.74	_____	_____
	340584.5	2222122.72	_____	_____
	340241.72	2221942.87	_____	_____
	340885.21	2222071.73	_____	_____
	340854.86	2222104.66	_____	_____

полное наименование должности	подпись	инициалы, фамилия

М.П.

Выписка из Единого государственного реестра недвижимости об объекте недвижимости

Сведения о частях земельного участка

Земельный участок			
(вид объекта недвижимости)			
Лист № ___ Раздела **4.2**	Всего листов раздела **4.2:** ___	Всего разделов: **0**	Всего листов выписки: **2656**
21.03.2023 № КУВИ-001/2023-67368210			
Кадастровый номер:		**47:23:0000000:79**	

Номер точки	Координаты, м		Описание закрепления на местности	Средняя квадратическая погрешность определения координат характерных точек границы части земельного участка, м
	X	Y		
1	2	3	4	5
	340823.83	2222119.68	_____	_____
	340632.46	2222139.68	_____	_____
	340443.64	2222020.36	_____	_____
	340350.45	2221983.52	_____	_____
	340519.87	2222045.93	_____	_____
	340325.35	2221971.43	_____	_____
	340311.01	2222006.01	_____	_____
	340450.07	2222003.89	_____	_____
	340439.73	2222018.76	_____	_____
	340452.66	2222023.25	_____	_____
	340926.15	2222035.75	_____	_____
	340256.6	2221981.4	_____	_____
	340255.63	2221970.39	_____	_____
	340308.29	2221968.87	_____	_____
	340129.16	2221930.88	_____	_____
	340513.03	2222089.32	_____	_____
	340442.78	2222055.44	_____	_____

полное наименование должности	подпись	инициалы, фамилия

М.П.

Выписка из Единого государственного реестра недвижимости об объекте недвижимости

Сведения о частях земельного участка

Земельный участок			
(вид объекта недвижимости)			
Лист № ___ Раздела **4.2**	Всего листов раздела **4.2:** ___	Всего разделов: **0**	Всего листов выписки: **2656**
21.03.2023 № КУВИ-001/2023-67368210			
Кадастровый номер:		**47:23:0000000:79**	

Номер точки	Координаты, м		Описание закрепления на местности	Средняя квадратическая погрешность определения координат характерных точек границы части земельного участка, м
	X	Y		
1	2	3	4	5
	340271.14	2221970.48	_____	_____
	340529.97	2222034.34	_____	_____
	340156.67	2221923.35	_____	_____
	340919.28	2221954.38	_____	_____
	339847.95	2221956.31	_____	_____
	339653.21	2221827.66	_____	_____
	339873.85	2222023.78	_____	_____
	339846.51	2221936.8	_____	_____
	339916.39	2221924.31	_____	_____
	339604.63	2221833.19	_____	_____
	339863.45	2222006.81	_____	_____
	339850.51	2221937.9	_____	_____
	339467.91	2221863.53	_____	_____
	339852.42	2221986.37	_____	_____
	339769.32	2221847.94	_____	_____
	339871.44	2221948.78	_____	_____
	339829.87	2221861.95	_____	_____

полное наименование должности	подпись	инициалы, фамилия

М.П.

Выписка из Единого государственного реестра недвижимости об объекте недвижимости

Сведения о частях земельного участка

Земельный участок			
(вид объекта недвижимости)			
Лист № ___ Раздела **4.2**	Всего листов раздела **4.2:** ___	Всего разделов: **0**	Всего листов выписки: **2656**
21.03.2023 № КУВИ-001/2023-67368210			
Кадастровый номер:		**47:23:0000000:79**	

Номер точки	Координаты, м		Описание закрепления на местности	Средняя квадратическая погрешность определения координат характерных точек границы части земельного участка, м
	X	Y		
1	2	3	4	5
	339912.39	2221897.96	_____	_____
	339526.35	2221847.04	_____	_____
	339708.28	2221829.91	_____	_____
	339374.69	2221884.72	_____	_____
	339342.22	2221881.89	_____	_____
	339890.5	2222032.24	_____	_____
	339422.99	2221872.63	_____	_____
	339920.84	2222036.25	_____	_____
	339902.97	2221934.4	_____	_____
	339734.48	2221840.64	_____	_____
	339363.24	2221887.79	_____	_____
	339342.83	2221889.03	_____	_____
	340008.31	2221999.3	_____	_____
	339951.39	2222025.84	_____	_____
	339863.46	2221948.28	_____	_____
	339881.84	2221934.4	_____	_____
	339893.36	2221927.85	_____	_____

полное наименование должности	подпись	инициалы, фамилия

М.П.

Выписка из Единого государственного реестра недвижимости об объекте недвижимости

Сведения о частях земельного участка

Земельный участок			
(вид объекта недвижимости)			
Лист № ___ Раздела **4.2**	Всего листов раздела **4.2:** ___	Всего разделов: **0**	Всего листов выписки: **2656**
21.03.2023 № КУВИ-001/2023-67368210			
Кадастровый номер:		**47:23:0000000:79**	

Номер точки	Координаты, м		Описание закрепления на местности	Средняя квадратическая погрешность определения координат характерных точек границы части земельного участка, м
	X	Y		
1	2	3	4	5
	339890.97	2221886.43	_____	_____
	339210.75	2221946.34	_____	_____
	339148.86	2221891.36	_____	_____
	339126.15	2221909.08	_____	_____
	339108.77	2221948.13	_____	_____
	339154.22	2221922.42	_____	_____
	339137.91	2221916.44	_____	_____
	339105.24	2221884.12	_____	_____
	339091.48	2221886.78	_____	_____
	339355.51	2221865.29	_____	_____
	339084.22	2221898.07	_____	_____
	339162.21	2221916.1	_____	_____
	339352.86	2221860.14	_____	_____
	339142.4	2221959.43	_____	_____
	339116.23	2221897.45	_____	_____
	339158.58	2221884.76	_____	_____
	339352.45	2221873.65	_____	_____

полное наименование должности	подпись	инициалы, фамилия

М.П.

Выписка из Единого государственного реестра недвижимости об объекте недвижимости

Сведения о частях земельного участка

Земельный участок			
(вид объекта недвижимости)			
Лист № ___ Раздела **4.2**	Всего листов раздела **4.2:** ___	Всего разделов: **0**	Всего листов выписки: **2656**
21.03.2023 № КУВИ-001/2023-67368210			
Кадастровый номер:		**47:23:0000000:79**	

Номер точки	Координаты, м		Описание закрепления на местности	Средняя квадратическая погрешность определения координат характерных точек границы части земельного участка, м
	X	Y		
1	2	3	4	5
	339328.46	2221870.17	_____	_____
	339297.08	2221909.8	_____	_____
	339085.82	2221944.06	_____	_____
	339160.82	2221905.74	_____	_____
	339337.67	2221862.63	_____	_____
	339242.12	2221928.48	_____	_____
	339181.16	2221957.36	_____	_____
	339080.17	2221931.04	_____	_____
	339080.17	2221918.36	_____	_____
	339150.17	2221883.68	_____	_____
	339264.45	2221921.09	_____	_____
	339178.54	2221898.72	_____	_____
	339134.57	2221862.03	_____	_____
	338830.09	2221931.58	_____	_____
	338865.28	2221930.01	_____	_____
	339025.14	2221955.72	_____	_____
	338863.54	2221951.48	_____	_____

полное наименование должности	подпись	инициалы, фамилия

М.П.

Выписка из Единого государственного реестра недвижимости об объекте недвижимости

Сведения о частях земельного участка

Земельный участок			
(вид объекта недвижимости)			
Лист № ___ Раздела **4.2**	Всего листов раздела **4.2:** ___	Всего разделов: **0**	Всего листов выписки: **2656**
21.03.2023 № КУВИ-001/2023-67368210			
Кадастровый номер:		**47:23:0000000:79**	

Номер точки	Координаты, м		Описание закрепления на местности	Средняя квадратическая погрешность определения координат характерных точек границы части земельного участка, м
	X	Y		
1	2	3	4	5
	338895.02	2221948.13	_____	_____
	339092.54	2221861.37	_____	_____
	338828.35	2221918.4	_____	_____
	339199.88	2221898.08	_____	_____
	339047.52	2221909.05	_____	_____
	339058.83	2221935.1	_____	_____
	338938.32	2221936.52	_____	_____
	339117.5	2221864.04	_____	_____
	339068.22	2221862.77	_____	_____
	339056.81	2221925.39	_____	_____
	338908.21	2221946.36	_____	_____
	339051.91	2221874.73	_____	_____
	338917.54	2221976.64	_____	_____
	338930.73	2221938.27	_____	_____
	339217.57	2221871.73	_____	_____
	339153.57	2221851.03	_____	_____
	339043.47	2221950.79	_____	_____

полное наименование должности	подпись	инициалы, фамилия

М.П.

Выписка из Единого государственного реестра недвижимости об объекте недвижимости

Сведения о частях земельного участка

Земельный участок			
(вид объекта недвижимости)			
Лист № ___ Раздела **4.2**	Всего листов раздела **4.2:** ___	Всего разделов: **0**	Всего листов выписки: **2656**
21.03.2023 № КУВИ-001/2023-67368210			
Кадастровый номер:		**47:23:0000000:79**	

Номер точки	Координаты, м		Описание закрепления на местности	Средняя квадратическая погрешность определения координат характерных точек границы части земельного участка, м
	X	Y		
1	2	3	4	5
	339216.19	2221887.09	_____	_____
	339053.82	2221945.77	_____	_____
	339046.14	2221886.35	_____	_____
	339191.24	2221855.1	_____	_____
	338954.04	2221971.96	_____	_____
	339172.26	2221849.76	_____	_____
	338841.54	2221914.53	_____	_____
	338892.2	2221972.25	_____	_____
	338917.03	2221937.04	_____	_____
	338998.85	2221903.63	_____	_____
	338913.68	2221879.87	_____	_____
	338976.85	2221934.94	_____	_____
	338572.06	2221888.67	_____	_____
	338494.36	2221910.53	_____	_____
	339034.56	2221904.67	_____	_____
	338564.79	2221698.15	_____	_____
	338722.85	2221865.23	_____	_____

полное наименование должности	подпись	инициалы, фамилия

М.П.

Выписка из Единого государственного реестра недвижимости об объекте недвижимости 1972

Сведения о частях земельного участка

Земельный участок			
(вид объекта недвижимости)			
Лист № ___ Раздела **4.2**	Всего листов раздела **4.2:** ___	Всего разделов: **0**	Всего листов выписки: **2656**
21.03.2023 № КУВИ-001/2023-67368210			
Кадастровый номер:		**47:23:0000000:79**	

Номер точки	Координаты, м		Описание закрепления на местности	Средняя квадратическая погрешность определения координат характерных точек границы части земельного участка, м
	X	Y		
1	2	3	4	5
	338978.6	2221859.09	_____	_____
	338985.12	2221931.07	_____	_____
	338841.02	2221894.82	_____	_____
	339021.89	2221921.21	_____	_____
	339000.59	2221867.2	_____	_____
	338948.87	2221923.33	_____	_____
	338816.37	2221887.06	_____	_____
	339012.02	2221867.88	_____	_____
	339020.3	2221894.83	_____	_____
	339018.2	2221884.8	_____	_____
	338759.19	2221870.56	_____	_____
	338529.29	2221788.01	_____	_____
	338954.33	2221860.16	_____	_____
	338496.64	2221841.44	_____	_____
	338871.81	2221892.01	_____	_____
	338531.79	2221897.24	_____	_____
	339032.96	2221919.99	_____	_____

полное наименование должности	подпись	инициалы, фамилия

М.П.

Выписка из Единого государственного реестра недвижимости об объекте недвижимости

Сведения о частях земельного участка

Земельный участок			
(вид объекта недвижимости)			
Лист № ___ Раздела **4.2**	Всего листов раздела **4.2:** ___	Всего разделов: **0**	Всего листов выписки: **2656**
21.03.2023 № КУВИ-001/2023-67368210			
Кадастровый номер:		**47:23:0000000:79**	

Номер точки	Координаты, м		Описание закрепления на местности	Средняя квадратическая погрешность определения координат характерных точек границы части земельного участка, м
	X	Y		
1	2	3	4	5
	338649.95	2221874.48	_____	_____
	339020.31	2221874.95	_____	_____
	338593.63	2221221.16	_____	_____
	338646.58	2221669.83	_____	_____
	338750.82	2221021.47	_____	_____
	338657.13	2221089.86	_____	_____
	338699.27	2221225.41	_____	_____
	338718.7	2220930.82	_____	_____
	338644.46	2221070.66	_____	_____
	338716.31	2221151.82	_____	_____
	338729.48	2220999.56	_____	_____
	338678.18	2221615.24	_____	_____
	338702.63	2221097.69	_____	_____
	338638.15	2221119.46	_____	_____
	338712.96	2220923.64	_____	_____
	338611.95	2221137.76	_____	_____
	338592.27	2221154.04	_____	_____

полное наименование должности	подпись	инициалы, фамилия

М.П.

Выписка из Единого государственного реестра недвижимости об объекте недвижимости

Сведения о частях земельного участка

Земельный участок			
(вид объекта недвижимости)			
Лист № ___ Раздела **4.2**	Всего листов раздела **4.2:** ___	Всего разделов: **0**	Всего листов выписки: **2656**
21.03.2023 № КУВИ-001/2023-67368210			
Кадастровый номер:		**47:23:0000000:79**	

Номер точки	Координаты, м		Описание закрепления на местности	Средняя квадратическая погрешность определения координат характерных точек границы части земельного участка, м
	X	Y		
1	2	3	4	5
	338667.02	2221644.76	_____	_____
	338757.63	2220987.94	_____	_____
	338730.3	2220962.88	_____	_____
	338750.15	2220914.64	_____	_____
	338602.89	2221147.03	_____	_____
	338587.99	2221186.57	_____	_____
	338677.63	2221504.92	_____	_____
	338758.44	2220961.83	_____	_____
	338633.28	2221063.24	_____	_____
	338585.26	2221699.22	_____	_____
	338672.59	2221068.52	_____	_____
	338625.5	2221132.8	_____	_____
	338592.97	2221203.52	_____	_____
	338660.08	2221099.58	_____	_____
	338585.96	2221170.32	_____	_____
	338604.25	2221244.42	_____	_____
	338682.37	2221579.65	_____	_____

полное наименование должности	подпись	инициалы, фамилия

М.П.

Выписка из Единого государственного реестра недвижимости об объекте недвижимости

Сведения о частях земельного участка

Земельный участок			
(вид объекта недвижимости)			
Лист № ___ Раздела **4.2**	Всего листов раздела **4.2:** ___	Всего разделов: **0**	Всего листов выписки: **2656**
21.03.2023 № КУВИ-001/2023-67368210			
Кадастровый номер:		**47:23:0000000:79**	

Номер точки	Координаты, м		Описание закрепления на местности	Средняя квадратическая погрешность определения координат характерных точек границы части земельного участка, м
	X	Y		
1	2	3	4	5
	338620.29	2221688.68	_____	_____
	338683.16	2221331.01	_____	_____
	338742.14	2220901.45	_____	_____
	338645.15	2221110.87	_____	_____
	338566.54	2221496.52	_____	_____
	338606.49	2221559.12	_____	_____
	338157.89	2222308.6	_____	_____
	338599.24	2221613.09	_____	_____
	337888.38	2222489.93	_____	_____
	337430.9	2222793.67	_____	_____
	338588.76	2221627.58	_____	_____
	338239.67	2222025.04	_____	_____
	337679.09	2222510.29	_____	_____
	337506.41	2222813.03	_____	_____
	338542.12	2221377.95	_____	_____
	338554.98	2221491.59	_____	_____
	338559.31	2221643.46	_____	_____

полное наименование должности	подпись	инициалы, фамилия

М.П.

Выписка из Единого государственного реестра недвижимости об объекте недвижимости

Сведения о частях земельного участка

Земельный участок			
(вид объекта недвижимости)			
Лист № ___ Раздела **4.2**	Всего листов раздела **4.2:** ___	Всего разделов: **0**	Всего листов выписки: **2656**
21.03.2023 № КУВИ-001/2023-67368210			
Кадастровый номер:		**47:23:0000000:79**	

Номер точки	Координаты, м		Описание закрепления на местности	Средняя квадратическая погрешность определения координат характерных точек границы части земельного участка, м
	X	Y		
1	2	3	4	5
	338425.12	2221655.28	_____	_____
	338327.9	2221724.82	_____	_____
	337959.35	2222498.66	_____	_____
	337952.79	2222597.88	_____	_____
	336634.3	2223143.7	_____	_____
	338556.13	2221336.15	_____	_____
	338278.73	2221898.44	_____	_____
	337709.99	2222618.57	_____	_____
	337696.58	2222709.15	_____	_____
	337093.35	2222910.13	_____	_____
	337990.42	2222728.72	_____	_____
	337032.16	2222893.39	_____	_____
	336904.39	2222945.13	_____	_____
	336710.51	2223462.48	_____	_____
	338587.32	2221308.59	_____	_____
	338608.49	2221580.24	_____	_____
	337332.05	2222859.56	_____	_____

полное наименование должности	подпись	инициалы, фамилия

М.П.

Выписка из Единого государственного реестра недвижимости об объекте недвижимости

Сведения о частях земельного участка

Земельный участок			
(вид объекта недвижимости)			
Лист № ___ Раздела **4.2**	Всего листов раздела **4.2:** ___	Всего разделов: **0**	Всего листов выписки: **2656**
21.03.2023 № КУВИ-001/2023-67368210			
Кадастровый номер:		**47:23:0000000:79**	

Номер точки	Координаты, м		Описание закрепления на местности	Средняя квадратическая погрешность определения координат характерных точек границы части земельного участка, м
	X	Y		
1	2	3	4	5
	337264.03	2222885.84	_____	_____
	337722.82	2222486.09	_____	_____
	336798.1	2223334.5	_____	_____
	338047.55	2222692.87	_____	_____
	338542.11	2221351.76	_____	_____
	338355.04	2221685.96	_____	_____
	337699.05	2222486.69	_____	_____
	338593.53	2221528.29	_____	_____
	338516.43	2221659.8	_____	_____
	338497.11	2221662.36	_____	_____
	338392.16	2221664.71	_____	_____
	337748.36	2222449.57	_____	_____
	338591.6	2221268.37	_____	_____
	337802.97	2222436.15	_____	_____
	338554.78	2221430.16	_____	_____
	337610.23	2222774.52	_____	_____
	336784.22	2223461.05	_____	_____

полное наименование должности	подпись	инициалы, фамилия

М.П.

Выписка из Единого государственного реестра недвижимости об объекте недвижимости

Сведения о частях земельного участка

Земельный участок			
(вид объекта недвижимости)			
Лист № ___ Раздела **4.2**	Всего листов раздела **4.2:** ___	Всего разделов: **0**	Всего листов выписки: **2656**
21.03.2023 № КУВИ-001/2023-67368210			
Кадастровый номер:		**47:23:0000000:79**	

Номер точки	Координаты, м		Описание закрепления на местности	Средняя квадратическая погрешность определения координат характерных точек границы части земельного участка, м
	X	Y		
1	2	3	4	5
	336005.36	2220781.34	_____	_____
	336600.15	2223511.63	_____	_____
	335991.56	2220730.44	_____	_____
	336465.46	2220923.87	_____	_____
	336758	2223759.12	_____	_____
	334745.74	2221320.05	_____	_____
	336615.21	2223573.75	_____	_____
	335238.62	2222227.95	_____	_____
	335166.76	2222190.79	_____	_____
	336610.83	2223609.68	_____	_____
	336549.97	2223935.49	_____	_____
	334529.04	2221870.59	_____	_____
	335995.46	2220762.08	_____	_____
	336644.88	2223963.6	_____	_____
	335739.8	2223194.92	_____	_____
	335990.15	2220700.69	_____	_____
	336002.74	2220761.36	_____	_____

полное наименование должности	подпись	инициалы, фамилия

М.П.

Выписка из Единого государственного реестра недвижимости об объекте недвижимости

Сведения о частях земельного участка

Земельный участок			
(вид объекта недвижимости)			
Лист № ___ Раздела **4.2**	Всего листов раздела **4.2:** ___	Всего разделов: **0**	Всего листов выписки: **2656**
21.03.2023 № КУВИ-001/2023-67368210			
Кадастровый номер:		**47:23:0000000:79**	

Номер точки	Координаты, м		Описание закрепления на местности	Средняя квадратическая погрешность определения координат характерных точек границы части земельного участка, м
	X	Y		
1	2	3	4	5
	336665.69	2223640.9	_____	_____
	336442.56	2220715.99	_____	_____
	335912.11	2220694.31	_____	_____
	336528.92	2223922.98	_____	_____
	336725.48	2223688.76	_____	_____
	336677.38	2223962.22	_____	_____
	336663.87	2223970.61	_____	_____
	335991.6	2220720.36	_____	_____
	335989.39	2220695.35	_____	_____
	336634.29	2223968.45	_____	_____
	336594.72	2223946.73	_____	_____
	336023.16	2223723.18	_____	_____
	336450.17	2220785.14	_____	_____
	336480.84	2221063.41	_____	_____
	336558.18	2221196.25	_____	_____
	336632.03	2221889.44	_____	_____
	336928.84	2222008.24	_____	_____

полное наименование должности	подпись	инициалы, фамилия

М.П.

Выписка из Единого государственного реестра недвижимости об объекте недвижимости 1980

Сведения о частях земельного участка

Земельный участок			
(вид объекта недвижимости)			
Лист № ___ Раздела **4.2**	Всего листов раздела **4.2:** ___	Всего разделов: **0**	Всего листов выписки: **2656**
21.03.2023 № КУВИ-001/2023-67368210			
Кадастровый номер:		**47:23:0000000:79**	

Номер точки	Координаты, м		Описание закрепления на местности	Средняя квадратическая погрешность определения координат характерных точек границы части земельного участка, м
	X	Y		
1	2	3	4	5
	337059.36	2221991.83	_____	_____
	336561.2	2221196.27	_____	_____
	337313.71	2221960.85	_____	_____
	336496.25	2221203.15	_____	_____
	336948.28	2222005.25	_____	_____
	337173.08	2221975.87	_____	_____
	336930.39	2222008.2	_____	_____
	337173.49	2221979.54	_____	_____
	336650.41	2222037.14	_____	_____
	336810.05	2222019.95	_____	_____
	336916.23	2222008.52	_____	_____
	337382.48	2221953.5	_____	_____
	338197.7	2221867.83	_____	_____
	338596.37	2221086.47	_____	_____
	338611.16	2220950.93	_____	_____
	337519.07	2221938.31	_____	_____
	338187.53	2221868.54	_____	_____

полное наименование должности	подпись	инициалы, фамилия

М.П.

Выписка из Единого государственного реестра недвижимости об объекте недвижимости

Сведения о частях земельного участка

Земельный участок			
(вид объекта недвижимости)			
Лист № ___ Раздела **4.2**	Всего листов раздела **4.2:** ___	Всего разделов: **0**	Всего листов выписки: **2656**
21.03.2023 № КУВИ-001/2023-67368210			
Кадастровый номер:		**47:23:0000000:79**	

Номер точки	Координаты, м		Описание закрепления на местности	Средняя квадратическая погрешность определения координат характерных точек границы части земельного участка, м
	X	Y		
1	2	3	4	5
	338252.22	2221588.06	_____	_____
	338578.59	2220965.61	_____	_____
	338577.99	2220958.82	_____	_____
	338289.76	2221398.31	_____	_____
	338514.13	2221094.37	_____	_____
	337659.85	2221922.58	_____	_____
	338274.53	2221458.53	_____	_____
	338158.02	2221871.56	_____	_____
	338162.55	2221624.91	_____	_____
	338313.89	2221300.96	_____	_____
	337943.93	2221893.48	_____	_____
	338587.31	2220978.42	_____	_____
	337523.18	2221937.86	_____	_____
	338195.81	2221854.24	_____	_____
	338590.41	2220955.62	_____	_____
	338159.98	2221599.9	_____	_____
	338533.54	2221277.96	_____	_____

полное наименование должности	подпись	инициалы, фамилия

М.П.

Выписка из Единого государственного реестра недвижимости об объекте недвижимости

Сведения о частях земельного участка

Земельный участок			
(вид объекта недвижимости)			
Лист № ___ Раздела **4.2**	Всего листов раздела **4.2:** ___	Всего разделов: **0**	Всего листов выписки: **2656**
21.03.2023 № КУВИ-001/2023-67368210			
Кадастровый номер:		**47:23:0000000:79**	

Номер точки	Координаты, м		Описание закрепления на местности	Средняя квадратическая погрешность определения координат характерных точек границы части земельного участка, м
	X	Y		
1	2	3	4	5
	337185	2219540.94	_____	_____
	338672.55	2220855.27	_____	_____
	338320.51	2219997.55	_____	_____
	335946.47	2220253.73	_____	_____
	337482.91	2219500.38	_____	_____
	338674.96	2219955.98	_____	_____
	337564.17	2220076.63	_____	_____
	336451.59	2219616.13	_____	_____
	338236.22	2219422.48	_____	_____
	338419.7	2219400.97	_____	_____
	338633.3	2220887.36	_____	_____
	339058.43	2219909.87	_____	_____
	338623.97	2220933.27	_____	_____
	338933.88	2220687.11	_____	_____
	341142.23	2219508.1	_____	_____
	338456.13	2219981.63	_____	_____
	337001.17	2220134.07	_____	_____

полное наименование должности	подпись	инициалы, фамилия

М.П.

Выписка из Единого государственного реестра недвижимости об объекте недвижимости

Сведения о частях земельного участка

Земельный участок			
(вид объекта недвижимости)			
Лист № ___ Раздела **4.2**	Всего листов раздела **4.2:** ___	Всего разделов: **0**	Всего листов выписки: **2656**
21.03.2023 № КУВИ-001/2023-67368210			
Кадастровый номер:		**47:23:0000000:79**	

Номер точки	Координаты, м		Описание закрепления на местности	Средняя квадратическая погрешность определения координат характерных точек границы части земельного участка, м
	X	Y		
1	2	3	4	5
	335983.94	2219774.29	_____	_____
	338320.72	2219414.14	_____	_____
	338666.09	2219373.95	_____	_____
	338354.03	2219993.6	_____	_____
	335979.15	2219665.53	_____	_____
	336183.19	2219643.93	_____	_____
	340638.99	2219222.77	_____	_____
	338681.11	2220793.45	_____	_____
	338921.88	2220702.93	_____	_____
	338022.27	2220028.91	_____	_____
	338765.38	2220721.42	_____	_____
	339469.19	2219309.88	_____	_____
	339557.74	2219277.68	_____	_____
	338967.35	2220645.29	_____	_____
	335892.54	2219674.96	_____	_____
	337671.11	2219480.25	_____	_____
	338089.58	2219439.53	_____	_____

полное наименование должности	подпись	инициалы, фамилия

М.П.

Выписка из Единого государственного реестра недвижимости об объекте недвижимости

Сведения о частях земельного участка

Земельный участок			
(вид объекта недвижимости)			
Лист № ___ Раздела **4.2**	Всего листов раздела **4.2:** ___	Всего разделов: **0**	Всего листов выписки: **2656**
21.03.2023 № КУВИ-001/2023-67368210			
Кадастровый номер:		**47:23:0000000:79**	

Номер точки	Координаты, м		Описание закрепления на местности	Средняя квадратическая погрешность определения координат характерных точек границы части земельного участка, м
	X	Y		
1	2	3	4	5
	338677.17	2220793.3	_____	_____
	338699.67	2220752.03	_____	_____
	339122.39	2220453.44	_____	_____
	339084.23	2220123.52	_____	_____
	338319.4	2219997.93	_____	_____
	336684.89	2219591.8	_____	_____
	338323.48	2219439.9	_____	_____
	339381.46	2219298.03	_____	_____
	338675.76	2220803.63	_____	_____
	338697.87	2220731.88	_____	_____
	338239.11	2219449.73	_____	_____
	339157.59	2219321.13	_____	_____
	338620.21	2220948.88	_____	_____
	339112.37	2220375.5	_____	_____
	336940.51	2219566.73	_____	_____
	338887.79	2219350.04	_____	_____
	339383.89	2219320.41	_____	_____

полное наименование должности	подпись	инициалы, фамилия

М.П.

Выписка из Единого государственного реестра недвижимости об объекте недвижимости

Сведения о частях земельного участка

Земельный участок			
(вид объекта недвижимости)			
Лист № ___ Раздела **4.2**	Всего листов раздела **4.2:** ___	Всего разделов: **0**	Всего листов выписки: **2656**
21.03.2023 № КУВИ-001/2023-67368210			
Кадастровый номер:		**47:23:0000000:79**	

Номер точки	Координаты, м		Описание закрепления на местности	Средняя квадратическая погрешность определения координат характерных точек границы части земельного участка, м
	X	Y		
1	2	3	4	5
	338631.98	2220899.23	_____	_____
	337744.65	2220057.82	_____	_____
	339467.28	2219292.2	_____	_____
	338624.57	2220930.88	_____	_____
	338657.12	2220875.28	_____	_____
	338678.17	2220832.27	_____	_____
	338949.62	2220666.88	_____	_____
	337893.59	2219456.87	_____	_____
	340650.45	2219221.62	_____	_____
	340710.24	2219529.24	_____	_____
	341721.18	2219763.84	_____	_____
	340652.85	2219255.27	_____	_____
	340681.76	2219253.06	_____	_____
	340701.82	2219424.88	_____	_____
	340163.87	2219214.97	_____	_____
	340437.81	2219181.97	_____	_____
	341129.67	2219378.3	_____	_____

полное наименование должности	подпись	инициалы, фамилия

М.П.

Выписка из Единого государственного реестра недвижимости об объекте недвижимости

Сведения о частях земельного участка

Земельный участок			
(вид объекта недвижимости)			
Лист № ___ Раздела **4.2**	Всего листов раздела **4.2:** ___	Всего разделов: **0**	Всего листов выписки: **2656**
21.03.2023 № КУВИ-001/2023-67368210			
Кадастровый номер:		**47:23:0000000:79**	

Номер точки	Координаты, м		Описание закрепления на местности	Средняя квадратическая погрешность определения координат характерных точек границы части земельного участка, м
	X	Y		
1	2	3	4	5
	341246.72	2219442.37	_____	_____
	341405.74	2219474.51	_____	_____
	341703.59	2219646.88	_____	_____
	341658	2219726.06	_____	_____
	339715.2	2219265.66	_____	_____
	340633.07	2219165.3	_____	_____
	341239.51	2219370.95	_____	_____
	340001.83	2219237.59	_____	_____
	339392.8	2221620.82	_____	_____
	338801.67	2220862.15	_____	_____
	341667.22	2221434.36	_____	_____
	342076.41	2221387.32	_____	_____
	341020.82	2221489.53	_____	_____
	342004.89	2220444.89	_____	_____
	341986.67	2221397.85	_____	_____
	340418.78	2221768.86	_____	_____
	339402.68	2221710.77	_____	_____

полное наименование должности	подпись	инициалы, фамилия

М.П.

Выписка из Единого государственного реестра недвижимости об объекте недвижимости

Сведения о частях земельного участка

Земельный участок			
(вид объекта недвижимости)			
Лист № ___ Раздела **4.2**	Всего листов раздела **4.2:** ___	Всего разделов: **0**	Всего листов выписки: **2656**
21.03.2023 № КУВИ-001/2023-67368210			
Кадастровый номер:		**47:23:0000000:79**	

Номер точки	Координаты, м		Описание закрепления на местности	Средняя квадратическая погрешность определения координат характерных точек границы части земельного участка, м
	X	Y		
1	2	3	4	5
	338906.04	2221785.95	_____	_____
	342114.25	2221380.77	_____	_____
	341559.44	2221433.99	_____	_____
	340746.79	2221808.49	_____	_____
	340599.77	2221824.21	_____	_____
	339856.06	2221637.71	_____	_____
	339648.09	2221606.63	_____	_____
	339064.46	2220691.26	_____	_____
	340139.94	2221684.77	_____	_____
	339394.63	2221713.77	_____	_____
	339395.71	2221723.61	_____	_____
	339217	2220514.28	_____	_____
	339184.62	2219936.51	_____	_____
	339216.32	2219933.19	_____	_____
	339277.19	2219926.82	_____	_____
	339289.19	2219925.6	_____	_____
	339541.89	2219899.12	_____	_____

полное наименование должности	подпись	инициалы, фамилия

М.П.

Выписка из Единого государственного реестра недвижимости об объекте недвижимости

Сведения о частях земельного участка

Земельный участок			
(вид объекта недвижимости)			
Лист № ___ Раздела **4.2**	Всего листов раздела **4.2:** ___	Всего разделов: **0**	Всего листов выписки: **2656**
21.03.2023 № КУВИ-001/2023-67368210			
Кадастровый номер:		**47:23:0000000:79**	

Номер точки	Координаты, м		Описание закрепления на местности	Средняя квадратическая погрешность определения координат характерных точек границы части земельного участка, м
	X	Y		
1	2	3	4	5
	339914.11	2219956.82	_____	_____
	339247.42	2219929.96	_____	_____
	339642.47	2219888.61	_____	_____
	339713.69	2219881.18	_____	_____
	339438.95	2219910.12	_____	_____
	339500.45	2219903.53	_____	_____
	339506.64	2219902.84	_____	_____
	339908.8	2219909.8	_____	_____
	338797.42	2220828.88	_____	_____
	339869.33	2219865.74	_____	_____
	339916.39	2219976.84	_____	_____
	339719.88	2221615.13	_____	_____
	339574.16	2221610.76	_____	_____
	339164.75	2219938.59	_____	_____
	339582.4	2219894.9	_____	_____
	339784.69	2219874.05	_____	_____
	339796.65	2219872.88	_____	_____

полное наименование должности	подпись	инициалы, фамилия

М.П.

Выписка из Единого государственного реестра недвижимости об объекте недвижимости

Сведения о частях земельного участка

Земельный участок			
(вид объекта недвижимости)			
Лист № ___ Раздела **4.2**	Всего листов раздела **4.2:** ___	Всего разделов: **0**	Всего листов выписки: **2656**
21.03.2023 № КУВИ-001/2023-67368210			
Кадастровый номер:		**47:23:0000000:79**	

Номер точки	Координаты, м		Описание закрепления на местности	Средняя квадратическая погрешность определения координат характерных точек границы части земельного участка, м
	X	Y		
1	2	3	4	5
	339826.98	2219869.87	_____	_____
	339190.87	2220285.25	_____	_____
	339654.23	2219887.38	_____	_____
	339919.41	2220003.48	_____	_____
	338849.88	2220796.81	_____	_____
	339234.16	2220662.06	_____	_____
	339210.94	2219933.76	_____	_____
	339857.37	2219866.85	_____	_____
	339512.29	2219902.2	_____	_____
	339725.43	2219879.93	_____	_____
	339924.46	2220048.08	_____	_____
	339929.49	2220092.39	_____	_____
	339348.57	2219919.37	_____	_____
	339755.07	2219877.01	_____	_____
	339204.39	2219934.45	_____	_____
	339649.29	2219887.91	_____	_____
	339927	2220070.49	_____	_____

полное наименование должности	подпись	инициалы, фамилия

М.П.

Выписка из Единого государственного реестра недвижимости об объекте недвижимости 1990

Сведения о частях земельного участка

Земельный участок			
(вид объекта недвижимости)			
Лист № ___ Раздела **4.2**	Всего листов раздела **4.2:** ___	Всего разделов: **0**	Всего листов выписки: **2656**
21.03.2023 № КУВИ-001/2023-67368210			
Кадастровый номер:		**47:23:0000000:79**	

Номер точки	Координаты, м		Описание закрепления на местности	Средняя квадратическая погрешность определения координат характерных точек границы части земельного участка, м
	X	Y		
1	2	3	4	5
	339931.72	2220112.43	_____	_____
	339932.46	2220119.24	_____	_____
	339100.76	2220670.51	_____	_____
	339319.38	2219922.42	_____	_____
	339906.44	2219888.93	_____	_____
	339911.57	2219934.39	_____	_____
	339570.3	2219896.15	_____	_____
	339611.6	2219891.85	_____	_____
	339903.41	2219862.4	_____	_____
	339151.77	2219939.98	_____	_____
	339354.85	2219918.73	_____	_____
	339469.27	2219906.87	_____	_____
	339790.19	2219873.51	_____	_____
	339764.74	2220227.57	_____	_____
	339831.74	2220678.73	_____	_____
	341452.55	2220502.8	_____	_____
	342004.89	2220444.89	_____	_____

полное наименование должности	подпись	инициалы, фамилия

М.П.

Выписка из Единого государственного реестра недвижимости об объекте недвижимости

Сведения о частях земельного участка

Земельный участок			
(вид объекта недвижимости)			
Лист № ___ Раздела **4.2**	Всего листов раздела **4.2:** ___	Всего разделов: **0**	Всего листов выписки: **2656**
21.03.2023 № КУВИ-001/2023-67368210			
Кадастровый номер:		**47:23:0000000:79**	

Номер точки	Координаты, м		Описание закрепления на местности	Средняя квадратическая погрешность определения координат характерных точек границы части земельного участка, м
	X	Y		
1	2	3	4	5
	339941.51	2220207.62	_____	_____
	340919.33	2220565.92	_____	_____
	341423.54	2220506.21	_____	_____
	339828.96	2220220.98	_____	_____
	340288.63	2220629.02	_____	_____
	339818.55	2220596.26	_____	_____
	341453.55	2220502.67	_____	_____
	339806.49	2220589.03	_____	_____
	342424.14	2220394.87	_____	_____
	342424.11	2220394.63	_____	_____
	342416.99	2220330.18	_____	_____
	342454.17	2220326.05	_____	_____
	342421.07	2220365.32	_____	_____
	342444.29	2220327.39	_____	_____
	342515.46	2220317.64	_____	_____
	342520.44	2220317.45	_____	_____
	342525.42	2220317.24	_____	_____

полное наименование должности	подпись	инициалы, фамилия

М.П.

Выписка из Единого государственного реестра недвижимости об объекте недвижимости

Сведения о частях земельного участка

Земельный участок			
(вид объекта недвижимости)			
Лист № ___ Раздела **4.2**	Всего листов раздела **4.2:** ___	Всего разделов: **0**	Всего листов выписки: **2656**
21.03.2023 № КУВИ-001/2023-67368210			
Кадастровый номер:		**47:23:0000000:79**	

Номер точки	Координаты, м		Описание закрепления на местности	Средняя квадратическая погрешность определения координат характерных точек границы части земельного участка, м
	X	Y		
1	2	3	4	5
	342585.65	2220309.6	_____	_____
	342557.93	2220314.02	_____	_____
	342590.63	2220308.8	_____	_____
	342595.54	2220308.02	_____	_____
	342658.66	2220301.41	_____	_____
	342627.69	2220304.81	_____	_____
	342668.69	2220300.69	_____	_____
	342710.85	2220295.5	_____	_____
	342711.89	2220302.67	_____	_____
	342713.87	2220323.86	_____	_____
	342715.95	2220344.53	_____	_____
	342729.94	2220453.77	_____	_____
	342717.15	2220364.83	_____	_____
	342727.25	2220428.76	_____	_____
	342720.93	2220383.91	_____	_____
	342724.42	2220404.04	_____	_____
	342731.97	2220473.08	_____	_____

полное наименование должности	подпись	инициалы, фамилия

М.П.

Выписка из Единого государственного реестра недвижимости об объекте недвижимости

Сведения о частях земельного участка

Земельный участок			
(вид объекта недвижимости)			
Лист № ___ Раздела **4.2**	Всего листов раздела **4.2:** ___	Всего разделов: **0**	Всего листов выписки: **2656**
21.03.2023 № КУВИ-001/2023-67368210			
Кадастровый номер:		**47:23:0000000:79**	

Номер точки	Координаты, м		Описание закрепления на местности	Средняя квадратическая погрешность определения координат характерных точек границы части земельного участка, м
	X	Y		
1	2	3	4	5
	342734.33	2220494.09	_____	_____
	342735.23	2220513.63	_____	_____
	342739.38	2220558.33	_____	_____
	342745.58	2220604.1	_____	_____
	342737.15	2220533.63	_____	_____
	342742.99	2220583.62	_____	_____
	342739.47	2220558.99	_____	_____
	342750.24	2220644.85	_____	_____
	342748.13	2220624.48	_____	_____
	342752.41	2220665.6	_____	_____
	342755.39	2220687.43	_____	_____
	342758.18	2220712.69	_____	_____
	342761.1	2220735.1	_____	_____
	342764.22	2220753.92	_____	_____
	342766.2	2220773.37	_____	_____
	342817.81	2220766.03	_____	_____
	342784.96	2220770.23	_____	_____

полное наименование должности	подпись	инициалы, фамилия

М.П.

Выписка из Единого государственного реестра недвижимости об объекте недвижимости

Сведения о частях земельного участка

Земельный участок			
(вид объекта недвижимости)			
Лист № ___ Раздела **4.2**	Всего листов раздела **4.2:** ___	Всего разделов: **0**	Всего листов выписки: **2656**
21.03.2023 № КУВИ-001/2023-67368210			
Кадастровый номер:		**47:23:0000000:79**	

Номер точки	Координаты, м		Описание закрепления на местности	Средняя квадратическая погрешность определения координат характерных точек границы части земельного участка, м
	X	Y		
1	2	3	4	5
	342848.62	2220760.99	_____	_____
	342876.34	2220758.7	_____	_____
	342913.66	2220752.69	_____	_____
	342916.8	2220756.97	_____	_____
	342926.71	2220758.58	_____	_____
	342961.65	2220752.79	_____	_____
	342966.57	2220788.34	_____	_____
	342967.74	2220798.26	_____	_____
	342967.13	2220793.31	_____	_____
	342976.26	2220798.71	_____	_____
	342967.96	2220800.02	_____	_____
	342981.42	2220823.96	_____	_____
	342985.33	2220843.98	_____	_____
	342988.74	2220863.39	_____	_____
	342992.01	2220883.7	_____	_____
	342995.18	2220903.33	_____	_____
	342996.54	2220930.6	_____	_____

полное наименование должности	подпись	инициалы, фамилия

М.П.

Выписка из Единого государственного реестра недвижимости об объекте недвижимости

Сведения о частях земельного участка

Земельный участок			
(вид объекта недвижимости)			
Лист № ___ Раздела **4.2**	Всего листов раздела **4.2:** ___	Всего разделов: **0**	Всего листов выписки: **2656**
21.03.2023 № КУВИ-001/2023-67368210			
Кадастровый номер:		**47:23:0000000:79**	

Номер точки	Координаты, м		Описание закрепления на местности	Средняя квадратическая погрешность определения координат характерных точек границы части земельного участка, м
	X	Y		
1	2	3	4	5
	342997.44	2220951.9	_____	_____
	342999.32	2220992.13	_____	_____
	343001.88	2221012.39	_____	_____
	343006.06	2221046.84	_____	_____
	342998.17	2220972.23	_____	_____
	343006.61	2221050.96	_____	_____
	342894.97	2221118.82	_____	_____
	342754.54	2221134.65	_____	_____
	343011.8	2221105.74	_____	_____
	343011.12	2221096.81	_____	_____
	342827.08	2221126.48	_____	_____
	343009.36	2221073.28	_____	_____
	342514.89	2221162.8	_____	_____
	342508.99	2221149.15	_____	_____
	342489.16	2220984.38	_____	_____
	342681.89	2221142.81	_____	_____
	342608.69	2221151.01	_____	_____

полное наименование должности	подпись	инициалы, фамилия

М.П.

Выписка из Единого государственного реестра недвижимости об объекте недвижимости

Сведения о частях земельного участка

Земельный участок			
(вид объекта недвижимости)			
Лист № ___ Раздела **4.2**	Всего листов раздела **4.2:** ___	Всего разделов: **0**	Всего листов выписки: **2656**
21.03.2023 № КУВИ-001/2023-67368210			
Кадастровый номер:		**47:23:0000000:79**	

Номер точки	Координаты, м		Описание закрепления на местности	Средняя квадратическая погрешность определения координат характерных точек границы части земельного участка, м
	X	Y		
1	2	3	4	5
	342510.45	2221163.37	_____	_____
	342459.95	2220718.4	_____	_____
	342488.53	2220978.6	_____	_____
	342442.43	2220556.57	_____	_____
	342438.38	2220522.06	_____	_____
	342455.96	2220683.07	_____	_____
	342475.57	2220857.39	_____	_____
	342474.69	2220848.89	_____	_____
	342463.4	2220752.65	_____	_____
	342452.5	2220653.72	_____	_____
	342427.64	2220426.01	_____	_____
	342426.86	2220426.06	_____	_____
	342423.47	2220394.91	_____	_____
	342424.14	2220394.87	_____	_____

полное наименование должности	подпись	инициалы, фамилия

М.П.

Выписка из Единого государственного реестра недвижимости об объекте недвижимости

Сведения о частях земельного участка

Земельный участок			
(вид объекта недвижимости)			
Лист № ___ Раздела **4.2**	Всего листов раздела **4.2:** ___	Всего разделов: **0**	Всего листов выписки: **2656**
21.03.2023 № КУВИ-001/2023-67368210			
Кадастровый номер:		**47:23:0000000:79**	

Сведения о характерных точках границы части (частей) земельного участка

Учетный номер части: 589

Система координат: МСК 47 зона 2

Номер точки	Координаты, м		Описание закрепления на местности	Средняя квадратическая погрешность определения координат характерных точек границы части земельного участка, м
	X	Y		
1	2	3	4	5
	401946.15	2191194.22	_____	5
	401653.55	2191339.31	_____	5
	401991.4	2191066.55	_____	5
	401550.29	2191263.09	_____	5
	401891	2191351.03	_____	5
	401631.17	2191207.74	_____	5
	401608.26	2191222.04	_____	5
	401644.93	2191201.66	_____	5
	401820.3	2191133.3	_____	5
	401975.88	2191073.47	_____	5
	401991.4	2191066.55	_____	5

полное наименование должности	подпись	инициалы, фамилия

М.П.

Выписка из Единого государственного реестра недвижимости об объекте недвижимости

Сведения о частях земельного участка

Земельный участок			
(вид объекта недвижимости)			
Лист № ___ Раздела **4.2**	Всего листов раздела **4.2:** ___	Всего разделов: **0**	Всего листов выписки: **2656**
21.03.2023 № КУВИ-001/2023-67368210			
Кадастровый номер:		**47:23:0000000:79**	

Сведения о характерных точках границы части (частей) земельного участка

Учетный номер части: 590

Система координат: МСК 47 зона 2

Номер точки	Координаты, м		Описание закрепления на местности	Средняя квадратическая погрешность определения координат характерных точек границы части земельного участка, м
	X	Y		
1	2	3	4	5
	402245.42	2192411.11	_____	_____
	402278.16	2192503.31	_____	_____
	402271.73	2192505.13	_____	_____
	402261.36	2192461.91	_____	_____
	402233.53	2192376.96	_____	_____
	402289.98	2192543.96	_____	_____
	402367.14	2192809.27	_____	_____
	402354.37	2192812.5	_____	_____
	402403.19	2192933.25	_____	_____
	402283.76	2192545.67	_____	_____
	402302.55	2192587.17	_____	_____
	402253	2192439.37	_____	_____
	402300.53	2192609.12	_____	_____
	403042.53	2192219.96	_____	_____
	402295.2	2192589.34	_____	_____
	402290.4	2192566.64	_____	_____

полное наименование должности	подпись	инициалы, фамилия

М.П.

Выписка из Единого государственного реестра недвижимости об объекте недвижимости

Сведения о частях земельного участка

Земельный участок			
(вид объекта недвижимости)			
Лист № ___ Раздела **4.2**	Всего листов раздела **4.2:** ___	Всего разделов: **0**	Всего листов выписки: **2656**
21.03.2023 № КУВИ-001/2023-67368210			
Кадастровый номер:		**47:23:0000000:79**	

Номер точки	Координаты, м		Описание закрепления на местности	Средняя квадратическая погрешность определения координат характерных точек границы части земельного участка, м
	X	Y		
1	2	3	4	5
	402308.33	2192607.03	_____	_____
	402664.96	2192749.75	_____	_____
	403722.23	2192748.43	_____	_____
	403290.63	2193420.84	_____	_____
	402993.31	2192198.87	_____	_____
	402257.14	2192456.69	_____	_____
	402258.79	2192461.94	_____	_____
	402765.07	2192698.1	_____	_____
	403185.99	2192299.79	_____	_____
	403309.96	2192380.05	_____	_____
	402373.3	2192830.45	_____	_____
	403641.57	2192841.49	_____	_____
	402274.6	2192504.36	_____	_____
	402901.46	2192290.63	_____	_____
	403030.57	2192213.36	_____	_____
	402296.13	2192565.08	_____	_____
	403316.06	2193072.09	_____	_____

полное наименование должности	подпись	инициалы, фамилия

М.П.

Выписка из Единого государственного реестра недвижимости об объекте недвижимости 2000

Сведения о частях земельного участка

Земельный участок			
(вид объекта недвижимости)			
Лист № ___ Раздела **4.2**	Всего листов раздела **4.2:** ___	Всего разделов: **0**	Всего листов выписки: **2656**
21.03.2023 № КУВИ-001/2023-67368210			
Кадастровый номер:		**47:23:0000000:79**	

Номер точки	Координаты, м		Описание закрепления на местности	Средняя квадратическая погрешность определения координат характерных точек границы части земельного участка, м
	X	Y		
1	2	3	4	5
	403304.98	2192912.83	_____	_____
	403162.32	2194666.26	_____	_____
	402708.99	2194614.55	_____	_____
	402632.57	2194430.87	_____	_____
	402943.26	2193401.22	_____	_____
	403311.3	2192919.9	_____	_____
	403085.58	2194075.6	_____	_____
	402247.37	2192418.02	_____	_____
	402359.78	2192833.96	_____	_____
	402827.25	2195137.23	_____	_____
	403315.85	2192930.03	_____	_____
	403349.99	2193414.8	_____	_____
	402265.7	2192460.46	_____	_____
	402277.7	2192525.66	_____	_____
	402539.27	2192811.69	_____	_____
	403084.92	2192232.33	_____	_____
	403217.92	2192320.63	_____	_____

полное наименование должности	подпись	инициалы, фамилия

М.П.

Выписка из Единого государственного реестра недвижимости об объекте недвижимости 2001

Сведения о частях земельного участка

Земельный участок			
(вид объекта недвижимости)			
Лист № ___ Раздела **4.2**	Всего листов раздела **4.2:** ___	Всего разделов: **0**	Всего листов выписки: **2656**
21.03.2023 № КУВИ-001/2023-67368210			
Кадастровый номер:		**47:23:0000000:79**	

Номер точки	Координаты, м		Описание закрепления на местности	Средняя квадратическая погрешность определения координат характерных точек границы части земельного участка, м
	X	Y		
1	2	3	4	5
	403647.23	2192656.85	_____	_____
	400935.93	2197418.71	_____	_____
	402930.52	2193411.09	_____	_____
	402990.15	2193599.36	_____	_____
	403105.54	2194192.92	_____	_____
	402693.63	2194131.92	_____	_____
	402317.51	2194229.25	_____	_____
	402652.57	2194883.6	_____	_____
	402933.94	2193405.49	_____	_____
	403124.87	2194264.58	_____	_____
	401207.04	2197216.6	_____	_____
	400923.29	2197234.59	_____	_____
	400496.08	2197478.83	_____	_____
	403245.76	2193373.67	_____	_____
	403060.47	2193927.42	_____	_____
	403138.52	2194445.81	_____	_____
	398352.49	2198328.55	_____	_____

полное наименование должности	подпись	инициалы, фамилия

М.П.

Выписка из Единого государственного реестра недвижимости об объекте недвижимости 2002

Сведения о частях земельного участка

Земельный участок			
(вид объекта недвижимости)			
Лист № ___ Раздела **4.2**	Всего листов раздела **4.2:** ___	Всего разделов: **0**	Всего листов выписки: **2656**
21.03.2023 № КУВИ-001/2023-67368210			
Кадастровый номер:		**47:23:0000000:79**	

Номер точки	Координаты, м		Описание закрепления на местности	Средняя квадратическая погрешность определения координат характерных точек границы части земельного участка, м
	X	Y		
1	2	3	4	5
	402771.7	2195826.89	_____	_____
	401321.02	2195722.61	_____	_____
	402395.84	2195799.88	_____	_____
	403276.56	2193381.07	_____	_____
	398090.89	2196980.96	_____	_____
	402318.03	2194541.22	_____	_____
	402607.54	2194784.11	_____	_____
	402699.37	2194952.87	_____	_____
	402943.22	2195646.94	_____	_____
	403384.4	2192428.12	_____	_____
	402956.55	2192602.43	_____	_____
	400882.01	2196200.57	_____	_____
	398543.87	2196580.48	_____	_____
	397931.04	2196518.07	_____	_____
	397276.99	2195038.61	_____	_____
	403029.85	2193772.08	_____	_____
	397950.52	2197690.63	_____	_____

полное наименование должности	подпись	инициалы, фамилия

М.П.

Выписка из Единого государственного реестра недвижимости об объекте недвижимости 2003

Сведения о частях земельного участка

Земельный участок			
(вид объекта недвижимости)			
Лист № ___ Раздела **4.2**	Всего листов раздела **4.2:** ___	Всего разделов: **0**	Всего листов выписки: **2656**
21.03.2023 № КУВИ-001/2023-67368210			
Кадастровый номер:		**47:23:0000000:79**	

Номер точки	Координаты, м		Описание закрепления на местности	Средняя квадратическая погрешность определения координат характерных точек границы части земельного участка, м
	X	Y		
1	2	3	4	5
	403285.11	2193397.96	_____	_____
	399973.12	2197556.18	_____	_____
	403300.76	2193424.52	_____	_____
	398315.48	2196870.18	_____	_____
	401239.33	2197176.84	_____	_____
	398985.79	2197586.16	_____	_____
	400778.52	2197436.74	_____	_____
	403132.87	2194327.87	_____	_____
	398767.35	2196486.85	_____	_____
	397831.15	2196320.79	_____	_____
	398728	2196478.68	_____	_____
	403558.1	2192565.9	_____	_____
	400163.77	2197530.02	_____	_____
	402843.21	2195564.92	_____	_____
	401181.46	2195860.56	_____	_____
	397889.03	2197836.33	_____	_____
	398058.24	2198016.08	_____	_____

полное наименование должности	подпись	инициалы, фамилия

М.П.

Выписка из Единого государственного реестра недвижимости об объекте недвижимости 2004

Сведения о частях земельного участка

Земельный участок			
(вид объекта недвижимости)			
Лист № ___ Раздела **4.2**	Всего листов раздела **4.2:** ___	Всего разделов: **0**	Всего листов выписки: **2656**
21.03.2023 № КУВИ-001/2023-67368210			
Кадастровый номер:		**47:23:0000000:79**	

Номер точки	Координаты, м		Описание закрепления на местности	Средняя квадратическая погрешность определения координат характерных точек границы части земельного участка, м
	X	Y		
1	2	3	4	5
	399641.96	2197597.9	_____	_____
	402619.47	2194822.2	_____	_____
	397337.09	2194116.19	_____	_____
	402735.2	2194997.5	_____	_____
	398830.2	2196846.99	_____	_____
	397272.19	2194174.35	_____	_____
	402301.66	2195703.58	_____	_____
	401926.89	2195359.16	_____	_____
	398222.9	2196880.32	_____	_____
	398752.08	2198247.77	_____	_____
	402798.07	2195080.69	_____	_____
	397452.05	2194552.35	_____	_____
	397353.09	2194708.25	_____	_____
	397264.26	2194181.46	_____	_____
	398460.28	2193549.73	_____	_____
	397565.16	2194000.06	_____	_____
	398311.05	2193623.25	_____	_____

полное наименование должности	подпись	инициалы, фамилия

М.П.

Выписка из Единого государственного реестра недвижимости об объекте недвижимости 2005

Сведения о частях земельного участка

Земельный участок			
(вид объекта недвижимости)			
Лист № ___ Раздела **4.2**	Всего листов раздела **4.2:** ___	Всего разделов: **0**	Всего листов выписки: **2656**
21.03.2023 № КУВИ-001/2023-67368210			
Кадастровый номер:		**47:23:0000000:79**	

Номер точки	Координаты, м		Описание закрепления на местности	Средняя квадратическая погрешность определения координат характерных точек границы части земельного участка, м
	X	Y		
1	2	3	4	5
	397376.65	2194407.34	_____	_____
	399427.7	2197629.56	_____	_____
	399313.52	2197165.45	_____	_____
	398917.8	2193317.81	_____	_____
	402259.66	2192462.49	_____	_____
	402284.14	2192523.86	_____	_____
	402296.35	2192589.03	_____	_____
	398114.71	2196585.95	_____	_____
	399030.95	2197874.72	_____	_____
	399196.35	2193109.87	_____	_____
	397996.57	2197445.8	_____	_____
	398097.87	2197052.22	_____	_____
	398911.71	2197107.3	_____	_____
	397356.7	2195386.11	_____	_____
	397593.12	2195850.71	_____	_____
	397400.58	2194588.82	_____	_____
	397920.33	2197552.96	_____	_____

полное наименование должности	подпись	инициалы, фамилия

М.П.

Выписка из Единого государственного реестра недвижимости об объекте недвижимости 2006

Сведения о частях земельного участка

Земельный участок			
(вид объекта недвижимости)			
Лист № ___ Раздела **4.2**	Всего листов раздела **4.2:** ___	Всего разделов: **0**	Всего листов выписки: **2656**
21.03.2023 № КУВИ-001/2023-67368210			
Кадастровый номер:		**47:23:0000000:79**	

Номер точки	Координаты, м		Описание закрепления на местности	Средняя квадратическая погрешность определения координат характерных точек границы части земельного участка, м
	X	Y		
1	2	3	4	5
	397366.64	2194097.95	_____	_____
	401499.45	2196774.4	_____	_____
	400108.66	2192395.48	_____	_____
	397296.58	2194955.03	_____	_____
	397328.49	2194816.84	_____	_____
	398762.55	2196470.54	_____	_____
	400959.74	2191730.34	_____	_____
	399931.15	2192534.5	_____	_____
	398993.72	2193269.9	_____	_____
	400797.37	2191856.57	_____	_____
	397969.23	2193793.17	_____	_____
	397346.69	2194108.95	_____	_____
	399087.62	2193195.73	_____	_____
	401585.94	2191322.69	_____	_____
	397986.73	2197480.42	_____	_____
	399420.07	2192935.93	_____	_____
	401250.43	2191500.32	_____	_____

полное наименование должности	подпись	инициалы, фамилия

М.П.

Выписка из Единого государственного реестра недвижимости об объекте недвижимости 2007

Сведения о частях земельного участка

Земельный участок			
(вид объекта недвижимости)			
Лист № ___ Раздела **4.2**	Всего листов раздела **4.2:** ___	Всего разделов: **0**	Всего листов выписки: **2656**
21.03.2023 № КУВИ-001/2023-67368210			
Кадастровый номер:		**47:23:0000000:79**	

Номер точки	Координаты, м		Описание закрепления на местности	Средняя квадратическая погрешность определения координат характерных точек границы части земельного участка, м
	X	Y		
1	2	3	4	5
	400559.33	2192040.86	_____	_____
	403314.34	2193017.76	_____	_____
	399596.16	2192798.92	_____	_____
	398739	2193408.56	_____	_____
	398941.18	2193304.46	_____	_____
	401360.8	2191412.79	_____	_____
	398275.54	2196584.31	_____	_____
	401590.65	2191477.36	_____	_____
	401129.35	2191595.6	_____	_____
	401566.36	2191306.65	_____	_____
	401591.35	2191418.73	_____	_____
	402978.66	2193553.95	_____	_____
	397207.12	2195094.71	_____	_____
	400279.76	2192260.93	_____	_____
	402598.08	2193976.97	_____	_____
	397735.62	2193913.29	_____	_____
	402588.87	2196009.39	_____	_____

полное наименование должности	подпись	инициалы, фамилия

М.П.

Выписка из Единого государственного реестра недвижимости об объекте недвижимости 2008

Сведения о частях земельного участка

Земельный участок			
(вид объекта недвижимости)			
Лист № ___ Раздела **4.2**	Всего листов раздела **4.2:** ___	Всего разделов: **0**	Всего листов выписки: **2656**
21.03.2023 № КУВИ-001/2023-67368210			
Кадастровый номер:		**47:23:0000000:79**	

Номер точки	Координаты, м		Описание закрепления на местности	Средняя квадратическая погрешность определения координат характерных точек границы части земельного участка, м
	X	Y		
1	2	3	4	5
	401530.79	2191278.26	_____	_____
	399356.87	2192984.71	_____	_____
	400532.82	2192062.83	_____	_____
	398696.56	2196493.41	_____	_____
	401596.35	2191572.06	_____	_____
	399749.62	2192677.01	_____	_____
	401592.28	2191529.48	_____	_____
	401600.49	2191607.98	_____	_____
	401600.67	2191930.01	_____	_____
	401599.09	2191653.01	_____	_____
	401588.91	2191964.15	_____	_____
	401595.83	2192183.96	_____	_____
	401587.1	2192078.12	_____	_____
	401599.55	2191689.68	_____	_____
	401608.13	2192439.09	_____	_____
	401621.81	2192607.09	_____	_____
	401657.96	2192742.14	_____	_____

полное наименование должности	подпись	инициалы, фамилия

М.П.

Выписка из Единого государственного реестра недвижимости об объекте недвижимости 2009

Сведения о частях земельного участка

Земельный участок			
(вид объекта недвижимости)			
Лист № ___ Раздела **4.2**	Всего листов раздела **4.2:** ___	Всего разделов: **0**	Всего листов выписки: **2656**
21.03.2023 № КУВИ-001/2023-67368210			
Кадастровый номер:		**47:23:0000000:79**	

Номер точки	Координаты, м		Описание закрепления на местности	Средняя квадратическая погрешность определения координат характерных точек границы части земельного участка, м
	X	Y		
1	2	3	4	5
	401803.19	2192708.82	_____	_____
	401612.11	2192547.03	_____	_____
	401825.59	2192696.04	_____	_____
	401857.41	2192677.09	_____	_____
	401905.48	2192638.29	_____	_____
	402157.14	2192421.81	_____	_____
	402233.53	2192376.96	_____	_____
	402240.75	2192374.65	_____	_____
	402240.71	2192374.66	_____	_____
	402240.27	2192373.01	_____	_____
	402233.59	2192376.93	_____	_____
	402240.75	2192374.65	_____	_____

полное наименование должности	подпись	инициалы, фамилия

М.П.

Выписка из Единого государственного реестра недвижимости об объекте недвижимости

Сведения о частях земельного участка

2010

Земельный участок			
(вид объекта недвижимости)			
Лист № ___ Раздела **4.2**	Всего листов раздела **4.2:** ___	Всего разделов: **0**	Всего листов выписки: **2656**
21.03.2023 № КУВИ-001/2023-67368210			
Кадастровый номер:		**47:23:0000000:79**	

Сведения о характерных точках границы части (частей) земельного участка

Учетный номер части: 591

Система координат: МСК 47 зона 2

Номер точки	Координаты, м		Описание закрепления на местности	Средняя квадратическая погрешность определения координат характерных точек границы части земельного участка, м
	X	Y		
1	2	3	4	5
	402918.08	2199914.92	_____	5
	402915.8	2199913.59	_____	5
	402914.46	2199915.86	_____	5
	402916.74	2199917.2	_____	5
	402916.74	2199917.2	_____	5
	402399.08	2200804.61	_____	5
	402400.42	2200802.33	_____	5
	402398.14	2200801	_____	5
	402396.8	2200803.28	_____	5
	402399.08	2200804.61	_____	5
	402662.61	2200352.97	_____	5
	402663.94	2200350.69	_____	5
	402661.66	2200349.35	_____	5
	402660.33	2200351.65	_____	5
	402662.61	2200352.97	_____	5
	403173.25	2199477.54	_____	5

полное наименование должности	подпись	инициалы, фамилия

М.П.

Выписка из Единого государственного реестра недвижимости об объекте недвижимости 2011

Сведения о частях земельного участка

Земельный участок			
(вид объекта недвижимости)			
Лист № ___ Раздела **4.2**	Всего листов раздела **4.2:** ___	Всего разделов: **0**	Всего листов выписки: **2656**
21.03.2023 № КУВИ-001/2023-67368210			
Кадастровый номер:		**47:23:0000000:79**	

Номер точки	Координаты, м		Описание закрепления на местности	Средняя квадратическая погрешность определения координат характерных точек границы части земельного участка, м
	X	Y		
1	2	3	4	5
	403171.92	2199479.84	_____	5
	403171.92	2199479.84	_____	5
	403170.95	2199476.22	_____	5
	403169.64	2199478.5	_____	5
	402160.31	2201212.75	_____	5
	402161.64	2201210.47	_____	5
	402159.34	2201209.14	_____	5
	402158.01	2201211.42	_____	5
	402160.31	2201212.75	_____	5
	402793.78	2200128.63	_____	5
	402792.84	2200124.99	_____	5
	402795.12	2200126.32	_____	5
	402791.5	2200127.3	_____	5
	402793.78	2200128.63	_____	5
	402274.33	2201017.91	_____	5
	402274.33	2201017.91	_____	5
	402275.66	2201015.61	_____	5

полное наименование должности	подпись	инициалы, фамилия

М.П.

Выписка из Единого государственного реестра недвижимости об объекте недвижимости 2012

Сведения о частях земельного участка

Земельный участок			
(вид объекта недвижимости)			
Лист № ___ Раздела **4.2**	Всего листов раздела **4.2:** ___	Всего разделов: **0**	Всего листов выписки: **2656**
21.03.2023 № КУВИ-001/2023-67368210			
Кадастровый номер:		**47:23:0000000:79**	

Номер точки	Координаты, м		Описание закрепления на местности	Средняя квадратическая погрешность определения координат характерных точек границы части земельного участка, м
	X	Y		
1	2	3	4	5
	402272.05	2201016.58	_____	5
	402273.38	2201014.28	_____	5
	403048.31	2199692.01	_____	5
	403049.64	2199689.71	_____	5
	403047.36	2199688.38	_____	5
	403046.01	2199690.68	_____	5
	403048.31	2199692.01	_____	5
	403294.14	2199269.52	_____	5
	403291.84	2199268.16	_____	5
	403294.14	2199269.52	_____	5
	403295.47	2199267.22	_____	5
	403293.16	2199265.88	_____	5
	402539.43	2200564.55	_____	5
	402540.77	2200562.27	_____	5
	402539.43	2200564.55	_____	5
	402537.14	2200563.22	_____	5
	402538.47	2200560.92	_____	5

полное наименование должности	подпись	инициалы, фамилия

М.П.

Выписка из Единого государственного реестра недвижимости об объекте недвижимости 2013

Сведения о частях земельного участка

Земельный участок			
(вид объекта недвижимости)			
Лист № ___ Раздела **4.2**	Всего листов раздела **4.2:** ___	Всего разделов: **0**	Всего листов выписки: **2656**
21.03.2023 № КУВИ-001/2023-67368210			
Кадастровый номер:		**47:23:0000000:79**	

Номер точки	Координаты, м		Описание закрепления на местности	Средняя квадратическая погрешность определения координат характерных точек границы части земельного участка, м
	X	Y		
1	2	3	4	5
	402893.28	2199879.88	_____	5
	402894.81	2199877.6	_____	5
	402884.21	2199873.79	_____	5
	402885.74	2199871.51	_____	5
	402893.28	2199879.88	_____	5
	402420.12	2200691.54	_____	5
	402421.5	2200689.16	_____	5
	402412.01	2200683.72	_____	5
	402410.64	2200686.13	_____	5
	402420.12	2200691.54	_____	5
	402149.51	2201154.05	_____	5
	402151.35	2201152.02	_____	5
	402143.25	2201144.68	_____	5
	402141.39	2201146.73	_____	5
	402149.51	2201154.05	_____	5
	402733.63	2200153.91	_____	5
	402735.03	2200151.53	_____	5

полное наименование должности	подпись	инициалы, фамилия

М.П.

Выписка из Единого государственного реестра недвижимости об объекте недвижимости 2014

Сведения о частях земельного участка

Земельный участок			
(вид объекта недвижимости)			
Лист № ___ Раздела **4.2**	Всего листов раздела **4.2:** ___	Всего разделов: **0**	Всего листов выписки: **2656**
21.03.2023 № КУВИ-001/2023-67368210			
Кадастровый номер:		**47:23:0000000:79**	

Номер точки	Координаты, м		Описание закрепления на местности	Средняя квадратическая погрешность определения координат характерных точек границы части земельного участка, м
	X	Y		
1	2	3	4	5
	402725.61	2200146.01	_____	5
	402724.19	2200148.4	_____	5
	402733.63	2200153.91	_____	5
	402253.71	2200976.33	_____	5
	402254.78	2200973.79	_____	5
	402244.72	2200969.51	_____	5
	402243.64	2200972.05	_____	5
	402253.71	2200976.33	_____	5
	403049.19	2199611.95	_____	5
	403050.8	2199609.72	_____	5
	403041.91	2199603.35	_____	5
	403040.3	2199605.6	_____	5
	403049.19	2199611.95	_____	5
	403210.82	2199334.39	_____	5
	403211.99	2199331.88	_____	5
	403202.08	2199327.26	_____	5
	403200.91	2199329.77	_____	5

полное наименование должности	подпись	инициалы, фамилия

М.П.

Выписка из Единого государственного реестра недвижимости об объекте недвижимости 2015

Сведения о частях земельного участка

Земельный участок			
(вид объекта недвижимости)			
Лист № ___ Раздела **4.2**	Всего листов раздела **4.2:** ___	Всего разделов: **0**	Всего листов выписки: **2656**
21.03.2023 № КУВИ-001/2023-67368210			
Кадастровый номер:		**47:23:0000000:79**	

Номер точки	Координаты, м		Описание закрепления на местности	Средняя квадратическая погрешность определения координат характерных точек границы части земельного участка, м
	X	Y		
1	2	3	4	5
	403210.82	2199334.39	_____	5
	402571.54	2200431.67	_____	5
	402573.09	2200429.38	_____	5
	402564.04	2200423.22	_____	5
	402562.49	2200425.5	_____	5
	402571.54	2200431.67	_____	5
	402012.66	2201477.68	_____	5
	402012.57	2201465.03	_____	5
	402024.14	2201458.36	_____	5
	402023.13	2201456.6	_____	5
	402011.58	2201463.3	_____	5
	402005.7	2201459.57	_____	5
	402004.64	2201461.26	_____	5
	402010.57	2201465.02	_____	5
	402010.67	2201477.65	_____	5
	402012.66	2201477.68	_____	5
	401964.69	2201471.47	_____	5

полное наименование должности	подпись	инициалы, фамилия

М.П.

Выписка из Единого государственного реестра недвижимости об объекте недвижимости 2016

Сведения о частях земельного участка

Земельный участок			
(вид объекта недвижимости)			
Лист № ___ Раздела **4.2**	Всего листов раздела **4.2:** ___	Всего разделов: **0**	Всего листов выписки: **2656**
21.03.2023 № КУВИ-001/2023-67368210			
Кадастровый номер:		**47:23:0000000:79**	

Номер точки	Координаты, м		Описание закрепления на местности	Средняя квадратическая погрешность определения координат характерных точек границы части земельного участка, м
	X	Y		
1	2	3	4	5
	401970.85	2201461.6	_____	5
	401960.99	2201455.45	_____	5
	401954.82	2201465.3	_____	5
	401964.69	2201471.47	_____	5
	404167.18	2199961.36	_____	5
	404151.2	2199985.84	_____	5
	404082.06	2200163.24	_____	5
	404406.88	2200469.69	_____	5
	404239.17	2200770.33	_____	5
	404257.68	2201055.93	_____	5
	404243.58	2201062.06	_____	5
	404244.63	2201068.53	_____	5
	404252.15	2201115	_____	5
	404258.88	2201115.11	_____	5
	404264.13	2201413.78	_____	5
	404243.07	2201418.84	_____	5
	404242.53	2201500.62	_____	5

полное наименование должности	подпись	инициалы, фамилия

М.П.

Выписка из Единого государственного реестра недвижимости об объекте недвижимости 2017

Сведения о частях земельного участка

Земельный участок			
(вид объекта недвижимости)			
Лист № ___ Раздела **4.2**	Всего листов раздела **4.2:** ___	Всего разделов: **0**	Всего листов выписки: **2656**
21.03.2023 № КУВИ-001/2023-67368210			
Кадастровый номер:		**47:23:0000000:79**	

Номер точки	Координаты, м		Описание закрепления на местности	Средняя квадратическая погрешность определения координат характерных точек границы части земельного участка, м
	X	Y		
1	2	3	4	5
	404253.46	2201500.75	_____	5
	404254.26	2201680.05	_____	5
	404254.43	2201719.6	_____	5
	404219.83	2202025.12	_____	5
	404233.44	2202026.59	_____	5
	404232.64	2202030.45	_____	5
	404231.45	2202036.63	_____	5
	404199.45	2202029.83	_____	5
	404089.71	2202006.46	_____	5
	403893.83	2201965.29	_____	5
	403584.33	2201905.47	_____	5
	403299.64	2201847.89	_____	5
	403010.21	2201787.28	_____	5
	402717.94	2201725.94	_____	5
	402515.69	2201685.64	_____	5
	402325.47	2201649.42	_____	5
	402032.52	2201585.81	_____	5

полное наименование должности	подпись	инициалы, фамилия

М.П.

Выписка из Единого государственного реестра недвижимости об объекте недвижимости 2018

Сведения о частях земельного участка

Земельный участок			
(вид объекта недвижимости)			
Лист № ___ Раздела **4.2**	Всего листов раздела **4.2:** ___	Всего разделов: **0**	Всего листов выписки: **2656**
21.03.2023 № КУВИ-001/2023-67368210			
Кадастровый номер:		**47:23:0000000:79**	

Номер точки	Координаты, м		Описание закрепления на местности	Средняя квадратическая погрешность определения координат характерных точек границы части земельного участка, м
	X	Y		
1	2	3	4	5
	401738.94	2201525.31	_____	5
	401449.67	2201465.2	_____	5
	401362.04	2201437.34	_____	5
	401458.76	2201310.03	_____	5
	401634.86	2201049.3	_____	5
	401694.7	2200963.44	_____	5
	401888.51	2200924.58	_____	5
	401947.66	2200910.87	_____	5
	401989.53	2200903.73	_____	5
	402002.92	2200901.6	_____	5
	402306.07	2200674.56	_____	5
	402384.18	2200329.02	_____	5
	402445.34	2200028.39	_____	5
	402471.94	2199921.54	_____	5
	402599.37	2199790.92	_____	5
	402626.99	2199683.4	_____	5
	402670.72	2199494.71	_____	5

полное наименование должности	подпись	инициалы, фамилия

М.П.

Выписка из Единого государственного реестра недвижимости об объекте недвижимости 2019

Сведения о частях земельного участка

Земельный участок			
(вид объекта недвижимости)			
Лист № ___ Раздела **4.2**	Всего листов раздела **4.2:** ___	Всего разделов: **0**	Всего листов выписки: **2656**
21.03.2023 № КУВИ-001/2023-67368210			
Кадастровый номер:		**47:23:0000000:79**	

Номер точки	Координаты, м		Описание закрепления на местности	Средняя квадратическая погрешность определения координат характерных точек границы части земельного участка, м
	X	Y		
1	2	3	4	5
	402618.5	2199296.87	_____	5
	402571.17	2199111.81	_____	5
	402772.52	2199149.24	_____	5
	402911.78	2199174.99	_____	5
	402954.39	2199182.53	_____	5
	403013.09	2199193.28	_____	5
	403217.41	2199236.05	_____	5
	403491.67	2199291.5	_____	5
	403534.54	2199399.11	_____	5
	403585.17	2199555.72	_____	5
	403738.13	2199671.46	_____	5
	403953.4	2199826.88	_____	5
	404167.18	2199961.36	_____	5

полное наименование должности	подпись	инициалы, фамилия

М.П.

Выписка из Единого государственного реестра недвижимости об объекте недвижимости

Сведения о частях земельного участка

2020

Земельный участок			
(вид объекта недвижимости)			
Лист № ___ Раздела **4.2**	Всего листов раздела **4.2:** ___	Всего разделов: **0**	Всего листов выписки: **2656**
21.03.2023 № КУВИ-001/2023-67368210			
Кадастровый номер:		**47:23:0000000:79**	

Сведения о характерных точках границы части (частей) земельного участка

Учетный номер части: 592

Система координат: МСК 47 зона 2

Номер точки	Координаты, м		Описание закрепления на местности	Средняя квадратическая погрешность определения координат характерных точек границы части земельного участка, м
	X	Y		
1	2	3	4	5
	401891.46	2201655.04	_____	5
	401909.17	2201650.61	_____	5
	401892.57	2201653.38	_____	5
	401897.09	2201671.81	_____	5
	401898.08	2201657.1	_____	5
	401899.03	2201658.86	_____	5
	401897.06	2201658.81	_____	5
	401897.09	2201671.81	_____	5
	401899.09	2201671.8	_____	5
	401910.2	2201652.37	_____	5
	401815.41	2201724.3	_____	5
	401805.3	2201717.84	_____	5
	401821.78	2201714.19	_____	5
	401811.73	2201707.75	_____	5
	401815.41	2201724.3	_____	5
	404001.92	2202304.78	_____	5

полное наименование должности	подпись	инициалы, фамилия

М.П.

Выписка из Единого государственного реестра недвижимости об объекте недвижимости 2021

Сведения о частях земельного участка

Земельный участок			
(вид объекта недвижимости)			
Лист № ___ Раздела **4.2**	Всего листов раздела **4.2:** ___	Всего разделов: **0**	Всего листов выписки: **2656**
21.03.2023 № КУВИ-001/2023-67368210			
Кадастровый номер:		**47:23:0000000:79**	

Номер точки	Координаты, м		Описание закрепления на местности	Средняя квадратическая погрешность определения координат характерных точек границы части земельного участка, м
	X	Y		
1	2	3	4	5
	404028.24	2202278.72	_____	5
	404127.16	2202384.76	_____	5
	404152.69	2202450.13	_____	5
	404140.89	2202454.33	_____	5
	404210.71	2202598.43	_____	5
	404177.01	2202574.72	_____	5
	404228.78	2202644.15	_____	5
	404226.62	2202651.44	_____	5
	402846.7	2202494.82	_____	5
	404244.51	2202789.18	_____	5
	402822.07	2202594.46	_____	5
	402791.22	2202756.08	_____	5
	402647.16	2202509.14	_____	5
	402564.14	2202374.56	_____	5
	402530.51	2202320.65	_____	5
	402206.39	2202144.03	_____	5
	402098.17	2202083.17	_____	5

полное наименование должности	подпись	инициалы, фамилия

М.П.

Выписка из Единого государственного реестра недвижимости об объекте недвижимости 2022

Сведения о частях земельного участка

Земельный участок			
(вид объекта недвижимости)			
Лист № ___ Раздела **4.2**	Всего листов раздела **4.2:** ___	Всего разделов: **0**	Всего листов выписки: **2656**
21.03.2023 № КУВИ-001/2023-67368210			
Кадастровый номер:		**47:23:0000000:79**	

Номер точки	Координаты, м		Описание закрепления на местности	Средняя квадратическая погрешность определения координат характерных точек границы части земельного участка, м
	X	Y		
1	2	3	4	5
	401948.94	2201998.99	_____	5
	401749.18	2201884.72	_____	5
	401329.74	2201644.79	_____	5
	401270.05	2201577.07	_____	5
	401163.31	2201456.44	_____	5
	401319.24	2201479.48	_____	5
	401436.47	2201504.14	_____	5
	401730.79	2201564.48	_____	5
	402024.4	2201624.98	_____	5
	402317.8	2201686.35	_____	5
	402507.15	2201726.76	_____	5
	402704.36	2201766.67	_____	5
	402998.94	2201826.83	_____	5
	403291.17	2201888.71	_____	5
	403589.26	2201955.35	_____	5
	403881.97	2202022.17	_____	5
	403996.77	2202037.76	_____	5

полное наименование должности	подпись	инициалы, фамилия

М.П.

Выписка из Единого государственного реестра недвижимости об объекте недвижимости 2023

Сведения о частях земельного участка

Земельный участок			
(вид объекта недвижимости)			
Лист № ___ Раздела **4.2**	Всего листов раздела **4.2:** ___	Всего разделов: **0**	Всего листов выписки: **2656**
21.03.2023 № КУВИ-001/2023-67368210			
Кадастровый номер:		**47:23:0000000:79**	

Номер точки	Координаты, м		Описание закрепления на местности	Средняя квадратическая погрешность определения координат характерных точек границы части земельного участка, м
	X	Y		
1	2	3	4	5
	404079.03	2202057.85	_____	5
	404146.4	2202073.52	_____	5
	404187.91	2202083.55	_____	5
	404123.33	2202159.1	_____	5
	404024.06	2202274.21	_____	5
	404028.24	2202278.72	_____	5

полное наименование должности	подпись	инициалы, фамилия

М.П.

Выписка из Единого государственного реестра недвижимости об объекте недвижимости

Сведения о частях земельного участка

2024

Земельный участок			
(вид объекта недвижимости)			
Лист № ___ Раздела **4.2**	Всего листов раздела **4.2:** ___	Всего разделов: **0**	Всего листов выписки: **2656**
21.03.2023 № КУВИ-001/2023-67368210			
Кадастровый номер:		**47:23:0000000:79**	

Сведения о характерных точках границы части (частей) земельного участка

Учетный номер части: 593

Система координат: МСК 47 зона 2

Номер точки	Координаты, м		Описание закрепления на местности	Средняя квадратическая погрешность определения координат характерных точек границы части земельного участка, м
	X	Y		
1	2	3	4	5
	401238.53	2203644.64	_____	5
	401237.44	2203628.72	_____	5
	401320.46	2203616.07	_____	5
	401286.3	2203379.89	_____	5
	401485.61	2203349.9	_____	5
	401803.15	2203305.25	_____	5
	402065.45	2203269.8	_____	5
	402071.05	2203269.04	_____	5
	402081.09	2203244.72	_____	5
	402159.25	2203244.58	_____	5
	402183.99	2203410.82	_____	5
	402198.73	2203509.7	_____	5
	401238.53	2203644.64	_____	5

полное наименование должности	подпись	инициалы, фамилия

М.П.

Выписка из Единого государственного реестра недвижимости об объекте недвижимости

Сведения о частях земельного участка

2025

Земельный участок			
(вид объекта недвижимости)			
Лист № ___ Раздела **4.2**	Всего листов раздела **4.2:** ___	Всего разделов: **0**	Всего листов выписки: **2656**
21.03.2023 № КУВИ-001/2023-67368210			
Кадастровый номер:		**47:23:0000000:79**	

Сведения о характерных точках границы части (частей) земельного участка

Учетный номер части: 594

Система координат: МСК 47 зона 2

Номер точки	Координаты, м		Описание закрепления на местности	Средняя квадратическая погрешность определения координат характерных точек границы части земельного участка, м
	X	Y		
1	2	3	4	5
	397261.19	2194174.75	_____	5
	397244.02	2194140.76	_____	5
	396976.77	2193649.04	_____	5
	396952.4	2193604.83	_____	5
	396620.5	2193656.4	_____	5
	396805.33	2193628.55	_____	5
	396352.59	2193738.32	_____	5
	396503	2193674.36	_____	5
	396201.57	2193802.35	_____	5
	396011.72	2193880.71	_____	5
	396197.52	2193802.99	_____	5
	395977.16	2193841.23	_____	5
	395976.01	2193834.03	_____	5
	396072.47	2193545.31	_____	5
	396030.08	2193537.22	_____	5
	396069.5	2193544.72	_____	5

полное наименование должности	подпись	инициалы, фамилия

М.П.

Выписка из Единого государственного реестра недвижимости об объекте недвижимости 2026

Сведения о частях земельного участка

Земельный участок			
(вид объекта недвижимости)			
Лист № ___ Раздела **4.2**	Всего листов раздела **4.2:** ___	Всего разделов: **0**	Всего листов выписки: **2656**
21.03.2023 № КУВИ-001/2023-67368210			
Кадастровый номер:		**47:23:0000000:79**	

Номер точки	Координаты, м		Описание закрепления на местности	Средняя квадратическая погрешность определения координат характерных точек границы части земельного участка, м
	X	Y		
1	2	3	4	5
	395664.92	2193546.4	_____	5
	395662.89	2193546.46	_____	5
	395645.46	2193813.44	_____	5
	395628.89	2193806.23	_____	5
	395277.84	2193662.44	_____	5
	395167.72	2193608.15	_____	5
	395011.78	2193529.6	_____	5
	395037.77	2193241.36	_____	5
	394900.04	2193164.54	_____	5
	394925.38	2193158.52	_____	5
	394952.54	2193138.58	_____	5
	394965.12	2193127.44	_____	5
	394977.5	2193124.94	_____	5
	394989.25	2193124.94	_____	5
	395004.37	2193119.06	_____	5
	395025.35	2193109.82	_____	5
	395045.71	2193088.83	_____	5

полное наименование должности	подпись	инициалы, фамилия

М.П.

Выписка из Единого государственного реестра недвижимости об объекте недвижимости

Сведения о частях земельного участка

Земельный участок			
(вид объекта недвижимости)			
Лист № ___ Раздела **4.2**	Всего листов раздела **4.2:** ___	Всего разделов: **0**	Всего листов выписки: **2656**
21.03.2023 № КУВИ-001/2023-67368210			
Кадастровый номер:		**47:23:0000000:79**	

Номер точки	Координаты, м		Описание закрепления на местности	Средняя квадратическая погрешность определения координат характерных точек границы части земельного участка, м
	X	Y		
1	2	3	4	5
	395062.72	2193069.09	_____	5
	395088.32	2193023.13	_____	5
	395100.29	2192983.9	_____	5
	395114.57	2192954.27	_____	5
	395130.31	2192916.29	_____	5
	395134.92	2192897.2	_____	5
	395132.42	2192872.41	_____	5
	395126.33	2192854.38	_____	5
	395120.96	2192834.81	_____	5
	395118.18	2192811.71	_____	5
	395122.57	2192780.06	_____	5
	395132.5	2192717.26	_____	5
	395141.26	2192677.55	_____	5
	395140.21	2192661.94	_____	5
	395140.57	2192650.12	_____	5
	395144.72	2192637.68	_____	5
	395149.9	2192630.29	_____	5

полное наименование должности	подпись	инициалы, фамилия

М.П.

Выписка из Единого государственного реестра недвижимости об объекте недвижимости 2028

Сведения о частях земельного участка

Земельный участок			
(вид объекта недвижимости)			
Лист № ___ Раздела **4.2**	Всего листов раздела **4.2:** ___	Всего разделов: **0**	Всего листов выписки: **2656**
21.03.2023 № КУВИ-001/2023-67368210			
Кадастровый номер:		**47:23:0000000:79**	

Номер точки	Координаты, м		Описание закрепления на местности	Средняя квадратическая погрешность определения координат характерных точек границы части земельного участка, м
	X	Y		
1	2	3	4	5
	395155.36	2192621.93	_____	5
	395160.02	2192616.08	_____	5
	395160.71	2192609.75	_____	5
	395159.75	2192604.31	_____	5
	395146.52	2192588.76	_____	5
	394094.65	2192653.83	_____	5
	394863.9	2192189.88	_____	5
	395140.58	2192505.73	_____	5
	395146.69	2192460.46	_____	5
	394171.26	2192282.21	_____	5
	395140.58	2192581.69	_____	5
	395153.07	2192597.11	_____	5
	395303.26	2192300.53	_____	5
	395138.96	2192557	_____	5
	395208.42	2192365.01	_____	5
	394132.84	2192461.23	_____	5
	395138.96	2192573.63	_____	5

полное наименование должности	подпись	инициалы, фамилия

М.П.

Выписка из Единого государственного реестра недвижимости об объекте недвижимости 2029

Сведения о частях земельного участка

Земельный участок			
(вид объекта недвижимости)			
Лист № ___ Раздела **4.2**	Всего листов раздела **4.2:** ___	Всего разделов: **0**	Всего листов выписки: **2656**
21.03.2023 № КУВИ-001/2023-67368210			
Кадастровый номер:		**47:23:0000000:79**	

Номер точки	Координаты, м		Описание закрепления на местности	Средняя квадратическая погрешность определения координат характерных точек границы части земельного участка, м
	X	Y		
1	2	3	4	5
	395137.89	2192564.87	_____	5
	395163.13	2192415.78	_____	5
	394134.08	2192459.01	_____	5
	395236.87	2192342.05	_____	5
	394117.88	2192643.5	_____	5
	394501.16	2192141.31	_____	5
	395190.32	2192385.27	_____	5
	395281.53	2192321.61	_____	5
	394446.69	2192552.69	_____	5
	395317.24	2192266.27	_____	5
	394202.72	2192108.79	_____	5
	394243.49	2191903.25	_____	5
	394317.3	2191540.01	_____	5
	394361.41	2191303.89	_____	5
	393988.66	2189804.48	_____	5
	394283.35	2189167.72	_____	5
	394010.67	2190077.4	_____	5

полное наименование должности	подпись	инициалы, фамилия

М.П.

Выписка из Единого государственного реестра недвижимости об объекте недвижимости 2030

Сведения о частях земельного участка

Земельный участок			
(вид объекта недвижимости)			
Лист № ___ Раздела **4.2**	Всего листов раздела **4.2:** ___	Всего разделов: **0**	Всего листов выписки: **2656**
21.03.2023 № КУВИ-001/2023-67368210			
Кадастровый номер:		**47:23:0000000:79**	

Номер точки	Координаты, м		Описание закрепления на местности	Средняя квадратическая погрешность определения координат характерных точек границы части земельного участка, м
	X	Y		
1	2	3	4	5
	393962.44	2189807.85	_____	5
	393965.72	2189779.97	_____	5
	394475.79	2190805.41	_____	5
	394094.96	2189046.19	_____	5
	394050.78	2190439.19	_____	5
	394378.56	2191237.43	_____	5
	394415.51	2191091.75	_____	5
	394446	2190946.91	_____	5
	394379.76	2189229.83	_____	5
	394506.78	2190658.17	_____	5
	394055.1	2190535.78	_____	5
	394521.06	2190584.03	_____	5
	394063.13	2189273.41	_____	5
	395284.22	2190052.8	_____	5
	395749.36	2189795.15	_____	5
	394992.34	2189505.99	_____	5
	394853.73	2189248.23	_____	5

полное наименование должности	подпись	инициалы, фамилия

М.П.

Выписка из Единого государственного реестра недвижимости об объекте недвижимости 2031

Сведения о частях земельного участка

Земельный участок			
(вид объекта недвижимости)			
Лист № ___ Раздела **4.2**	Всего листов раздела **4.2:** ___	Всего разделов: **0**	Всего листов выписки: **2656**
21.03.2023 № КУВИ-001/2023-67368210			
Кадастровый номер:		**47:23:0000000:79**	

Номер точки	Координаты, м		Описание закрепления на местности	Средняя квадратическая погрешность определения координат характерных точек границы части земельного участка, м
	X	Y		
1	2	3	4	5
	394719.68	2189243.05	_____	5
	395148.46	2190093.86	_____	5
	395626.9	2189866.21	_____	5
	394757.49	2189856.34	_____	5
	395234.52	2189953.09	_____	5
	395588.05	2189887.36	_____	5
	395761.14	2189283.7	_____	5
	395884.99	2189703.33	_____	5
	395833.67	2189334.51	_____	5
	395761.62	2189266.35	_____	5
	396050.08	2189417.73	_____	5
	395925.37	2189369.47	_____	5
	396095.95	2189420.97	_____	5
	396312.26	2189436.26	_____	5
	396387.57	2189434.42	_____	5
	396355.92	2189385.48	_____	5
	396373.63	2189375.69	_____	5

полное наименование должности	подпись	инициалы, фамилия

М.П.

Выписка из Единого государственного реестра недвижимости об объекте недвижимости 2032

Сведения о частях земельного участка

Земельный участок			
(вид объекта недвижимости)			
Лист № ___ Раздела **4.2**	Всего листов раздела **4.2:** ___	Всего разделов: **0**	Всего листов выписки: **2656**
21.03.2023 № КУВИ-001/2023-67368210			
Кадастровый номер:		**47:23:0000000:79**	

Номер точки	Координаты, м		Описание закрепления на местности	Средняя квадратическая погрешность определения координат характерных точек границы части земельного участка, м
	X	Y		
1	2	3	4	5
	396580.86	2189343.13	_____	5
	396591.5	2189342.32	_____	5
	396649.3	2189327.66	_____	5
	396635.56	2189331.67	_____	5
	396637.38	2189331.14	_____	5
	396681.33	2189313.13	_____	5
	396688.13	2189310.38	_____	5
	396705.62	2189302.87	_____	5
	396807.19	2189135.29	_____	5
	396826.84	2189067.49	_____	5
	396787.58	2188978.71	_____	5
	396731.29	2188706.47	_____	5
	396706.21	2188553.14	_____	5
	396564.18	2188491.31	_____	5
	396471.3	2188446.43	_____	5
	396406.23	2188468.99	_____	5
	396322.36	2188298.17	_____	5

полное наименование должности	подпись	инициалы, фамилия

М.П.

Выписка из Единого государственного реестра недвижимости об объекте недвижимости 2033

Сведения о частях земельного участка

Земельный участок			
(вид объекта недвижимости)			
Лист № ___ Раздела **4.2**	Всего листов раздела **4.2:** ___	Всего разделов: **0**	Всего листов выписки: **2656**
21.03.2023 № КУВИ-001/2023-67368210			
Кадастровый номер:		**47:23:0000000:79**	

Номер точки	Координаты, м		Описание закрепления на местности	Средняя квадратическая погрешность определения координат характерных точек границы части земельного участка, м
	X	Y		
1	2	3	4	5
	396076.05	2188471.83	_____	5
	395793.72	2188252.38	_____	5
	395966.02	2187981.42	_____	5
	396166.94	2188085.73	_____	5
	396287.3	2187825.29	_____	5
	397613.06	2188470.24	_____	5
	397626.99	2188481.78	_____	5
	397717.76	2188554.77	_____	5
	397761.73	2188596.52	_____	5
	397604.53	2188728.93	_____	5
	397547.93	2188862.13	_____	5
	397472.25	2189108.87	_____	5
	397374.94	2189455.66	_____	5
	397646.44	2189628.67	_____	5
	398043.47	2189881.74	_____	5
	398081.14	2189789.31	_____	5
	398252.45	2189885.61	_____	5

полное наименование должности	подпись	инициалы, фамилия

М.П.

Выписка из Единого государственного реестра недвижимости об объекте недвижимости 2034

Сведения о частях земельного участка

Земельный участок			
(вид объекта недвижимости)			
Лист № ___ Раздела **4.2**	Всего листов раздела **4.2:** ___	Всего разделов: **0**	Всего листов выписки: **2656**
21.03.2023 № КУВИ-001/2023-67368210			
Кадастровый номер:		**47:23:0000000:79**	

Номер точки	Координаты, м		Описание закрепления на местности	Средняя квадратическая погрешность определения координат характерных точек границы части земельного участка, м
	X	Y		
1	2	3	4	5
	398429.27	2189985.15	_____	5
	398332.68	2190154.12	_____	5
	398225.49	2190338.59	_____	5
	398188.43	2190522.12	_____	5
	398258.02	2190558.88	_____	5
	398362.91	2190613.61	_____	5
	398462.3	2190495.04	_____	5
	398482.91	2190466.83	_____	5
	398428.6	2190488.56	_____	5
	398725.29	2190608.12	_____	5
	398838.6	2190621.06	_____	5
	399017.29	2190644.06	_____	5
	399358.23	2190956.78	_____	5
	399296.81	2191104.46	_____	5
	399704.02	2191315.2	_____	5
	400241.71	2190898.59	_____	5
	400389.94	2191192.93	_____	5

полное наименование должности	подпись	инициалы, фамилия

М.П.

Выписка из Единого государственного реестра недвижимости об объекте недвижимости 2035

Сведения о частях земельного участка

Земельный участок			
(вид объекта недвижимости)			
Лист № ___ Раздела **4.2**	Всего листов раздела **4.2:** ___	Всего разделов: **0**	Всего листов выписки: **2656**
21.03.2023 № КУВИ-001/2023-67368210			
Кадастровый номер:		**47:23:0000000:79**	

Номер точки	Координаты, м		Описание закрепления на местности	Средняя квадратическая погрешность определения координат характерных точек границы части земельного участка, м
	X	Y		
1	2	3	4	5
	400410.74	2191234.01	_____	5
	400803.21	2191185.08	_____	5
	401276.29	2191127.5	_____	5
	401315.69	2191144.49	_____	5
	401356.76	2191167.75	_____	5
	401487.92	2191248.82	_____	5
	401525.05	2191273.9	_____	5
	401356.44	2191407.26	_____	5
	401246.09	2191494.84	_____	5
	401125	2191590.12	_____	5
	400955.42	2191724.85	_____	5
	400793.07	2191851.03	_____	5
	400554.93	2192035.39	_____	5
	400528.42	2192057.37	_____	5
	400275.43	2192255.4	_____	5
	400104.34	2192389.98	_____	5
	399926.85	2192528.98	_____	5

полное наименование должности	подпись	инициалы, фамилия

М.П.

Выписка из Единого государственного реестра недвижимости об объекте недвижимости 2036

Сведения о частях земельного участка

Земельный участок			
(вид объекта недвижимости)			
Лист № ___ Раздела **4.2**	Всего листов раздела **4.2:** ___	Всего разделов: **0**	Всего листов выписки: **2656**
21.03.2023 № КУВИ-001/2023-67368210			
Кадастровый номер:		**47:23:0000000:79**	

Номер точки	Координаты, м		Описание закрепления на местности	Средняя квадратическая погрешность определения координат характерных точек границы части земельного участка, м
	X	Y		
1	2	3	4	5
	399745.3	2192671.52	_____	5
	399591.84	2192793.41	_____	5
	399415.78	2192930.38	_____	5
	399192.01	2193104.38	_____	5
	399352.59	2192979.19	_____	5
	398989.62	2193264.22	_____	5
	398937.54	2193298.48	_____	5
	398914.47	2193311.63	_____	5
	398735.83	2193402.31	_____	5
	398457.15	2193543.49	_____	5
	397966.06	2193786.92	_____	5
	398307.94	2193617	_____	5
	397732.43	2193907.07	_____	5
	397363.42	2194091.74	_____	5
	397562.02	2193993.79	_____	5
	397342.9	2194103.05	_____	5
	397332.62	2194110.77	_____	5

полное наименование должности	подпись	инициалы, фамилия

М.П.

Выписка из Единого государственного реестра недвижимости об объекте недвижимости

Сведения о частях земельного участка

Земельный участок			
(вид объекта недвижимости)			
Лист № ___ Раздела **4.2**	Всего листов раздела **4.2:** ___	Всего разделов: **0**	Всего листов выписки: **2656**
21.03.2023 № КУВИ-001/2023-67368210			
Кадастровый номер:		**47:23:0000000:79**	

Номер точки	Координаты, м		Описание закрепления на местности	Средняя квадратическая погрешность определения координат характерных точек границы части земельного участка, м
	X	Y		
1	2	3	4	5
	397268.78	2194168	_____	5
	397261.19	2194174.75	_____	5

полное наименование должности	подпись	инициалы, фамилия

М.П.

Выписка из Единого государственного реестра недвижимости об объекте недвижимости

Сведения о частях земельного участка

Земельный участок			
(вид объекта недвижимости)			
Лист № ___ Раздела **4.2**	Всего листов раздела **4.2:** ___	Всего разделов: **0**	Всего листов выписки: **2656**
21.03.2023 № КУВИ-001/2023-67368210			
Кадастровый номер:		**47:23:0000000:79**	

Сведения о характерных точках границы части (частей) земельного участка

Учетный номер части: 595

Система координат: МСК 47 зона 2

Номер точки	Координаты, м		Описание закрепления на местности	Средняя квадратическая погрешность определения координат характерных точек границы части земельного участка, м
	X	Y		
1	2	3	4	5
	393759.07	2193808.59	_____	5
	393614.19	2193775.49	_____	5
	393429.63	2193677.34	_____	5
	393324.56	2193795.56	_____	5
	393242.1	2193524.97	_____	5
	393199.34	2193362	_____	5
	393947.33	2193443.16	_____	5
	393958.16	2193446.35	_____	5
	393957.84	2193547.6	_____	5
	393966.63	2193657.42	_____	5
	393876.43	2193653.51	_____	5
	393787.24	2193671.74	_____	5
	393759.07	2193808.59	_____	5

полное наименование должности	подпись	инициалы, фамилия

М.П.

Выписка из Единого государственного реестра недвижимости об объекте недвижимости

Сведения о частях земельного участка

Земельный участок			
(вид объекта недвижимости)			
Лист № ___ Раздела **4.2**	Всего листов раздела **4.2:** ___	Всего разделов: **0**	Всего листов выписки: **2656**
21.03.2023 № КУВИ-001/2023-67368210			
Кадастровый номер:		**47:23:0000000:79**	

Сведения о характерных точках границы части (частей) земельного участка

Учетный номер части: 596

Система координат: МСК 47 зона 2

Номер точки	Координаты, м		Описание закрепления на местности	Средняя квадратическая погрешность определения координат характерных точек границы части земельного участка, м
	X	Y		
1	2	3	4	5
	395623.62	2198229.22	_____	5
	395614.23	2198234.78	_____	5
	395623.62	2198229.22	_____	5
	395621.6	2198236.63	_____	5
	395616.23	2198227.31	_____	5
	395942.18	2197463.21	_____	5
	396303.85	2198082.32	_____	5
	395921.7	2198151.54	_____	5
	395875.92	2198079.49	_____	5
	395774.87	2198119.56	_____	5
	395755.52	2198165.18	_____	5
	395807.59	2198288.02	_____	5
	395714.61	2198382.17	_____	5
	395169.03	2197685.72	_____	5
	395697.1	2197414.6	_____	5
	395741.95	2197571.36	_____	5

полное наименование должности	подпись	инициалы, фамилия

М.П.

Выписка из Единого государственного реестра недвижимости об объекте недвижимости 2040

Сведения о частях земельного участка

Земельный участок			
(вид объекта недвижимости)			
Лист № ___ Раздела **4.2**	Всего листов раздела **4.2:** ___	Всего разделов: **0**	Всего листов выписки: **2656**
21.03.2023 № КУВИ-001/2023-67368210			
Кадастровый номер:		**47:23:0000000:79**	

Номер точки	Координаты, м		Описание закрепления на местности	Средняя квадратическая погрешность определения координат характерных точек границы части земельного участка, м
	X	Y		
1	2	3	4	5
	395942.18	2197463.21	_____	5

полное наименование должности	подпись	инициалы, фамилия

М.П.

Выписка из Единого государственного реестра недвижимости об объекте недвижимости

Сведения о частях земельного участка

Земельный участок			
(вид объекта недвижимости)			
Лист № ___ Раздела **4.2**	Всего листов раздела **4.2:** ___	Всего разделов: **0**	Всего листов выписки: **2656**
21.03.2023 № КУВИ-001/2023-67368210			
Кадастровый номер:		**47:23:0000000:79**	

Сведения о характерных точках границы части (частей) земельного участка

Учетный номер части: 597

Система координат: МСК 47 зона 2

Номер точки	Координаты, м		Описание закрепления на местности	Средняя квадратическая погрешность определения координат характерных точек границы части земельного участка, м
	X	Y		
1	2	3	4	5
	391893.14	2196458.19	_____	5
	391895.7	2196457.6	_____	5
	391895.1	2196455.02	_____	5
	391892.53	2196455.62	_____	5
	391893.14	2196458.19	_____	5
	392737.62	2196603.84	_____	5
	392740.06	2196602.77	_____	5
	392738.98	2196600.34	_____	5
	392736.56	2196601.4	_____	5
	392737.62	2196603.84	_____	5
	392287.43	2196364.45	_____	5
	392290.02	2196363.85	_____	5
	392289.43	2196361.26	_____	5
	392286.85	2196361.87	_____	5
	392287.43	2196364.45	_____	5
	392097.22	2196410.54	_____	5

полное наименование должности	подпись	инициалы, фамилия

М.П.

Выписка из Единого государственного реестра недвижимости об объекте недвижимости 2042

Сведения о частях земельного участка

Земельный участок			
(вид объекта недвижимости)			
Лист № ___ Раздела **4.2**	Всего листов раздела **4.2:** ___	Всего разделов: **0**	Всего листов выписки: **2656**
21.03.2023 № КУВИ-001/2023-67368210			
Кадастровый номер:		**47:23:0000000:79**	

Номер точки	Координаты, м		Описание закрепления на местности	Средняя квадратическая погрешность определения координат характерных точек границы части земельного участка, м
	X	Y		
1	2	3	4	5
	392099.81	2196409.94	_____	5
	392099.21	2196407.35	_____	5
	392096.62	2196407.96	_____	5
	392097.22	2196410.54	_____	5
	392503.4	2196319.31	_____	5
	392504.02	2196310.76	_____	5
	392495.41	2196310.12	_____	5
	392494.71	2196318.71	_____	5
	392503.4	2196319.31	_____	5
	392639.05	2196376.85	_____	5
	392645.29	2196370.45	_____	5
	392639.05	2196364.46	_____	5
	392632.99	2196370.55	_____	5
	392639.05	2196376.85	_____	5
	392803.49	2196723.32	_____	5
	392791.99	2196729.31	_____	5
	392774.44	2196738.63	_____	5

полное наименование должности	подпись	инициалы, фамилия

М.П.

Выписка из Единого государственного реестра недвижимости об объекте недвижимости

Сведения о частях земельного участка

Земельный участок			
(вид объекта недвижимости)			
Лист № ___ Раздела **4.2**	Всего листов раздела **4.2:** ___	Всего разделов: **0**	Всего листов выписки: **2656**
21.03.2023 № КУВИ-001/2023-67368210			
Кадастровый номер:		**47:23:0000000:79**	

Номер точки	Координаты, м		Описание закрепления на местности	Средняя квадратическая погрешность определения координат характерных точек границы части земельного участка, м
	X	Y		
1	2	3	4	5
	392771.52	2196740.19	_____	5
	392745.01	2196754.23	_____	5
	392580.3	2196841.58	_____	5
	392427.27	2196918.33	_____	5
	392263.5	2197002.84	_____	5
	392044.83	2197117.61	_____	5
	391905.19	2197188.61	_____	5
	391861.39	2196982.09	_____	5
	391841.28	2196893.83	_____	5
	391772.63	2196668.45	_____	5
	391745.26	2196604.06	_____	5
	391733.22	2196574.83	_____	5
	391878.38	2196471.12	_____	5
	391745.94	2196348.46	_____	5
	392062.58	2196270.39	_____	5
	392562.94	2196149.86	_____	5
	392676.29	2196430.76	_____	5

полное наименование должности	подпись	инициалы, фамилия

М.П.

Выписка из Единого государственного реестра недвижимости об объекте недвижимости 2044

Сведения о частях земельного участка

Земельный участок			
(вид объекта недвижимости)			
Лист № ___ Раздела **4.2**	Всего листов раздела **4.2:** ___	Всего разделов: **0**	Всего листов выписки: **2656**
21.03.2023 № КУВИ-001/2023-67368210			
Кадастровый номер:		**47:23:0000000:79**	

Номер точки	Координаты, м		Описание закрепления на местности	Средняя квадратическая погрешность определения координат характерных точек границы части земельного участка, м
	X	Y		
1	2	3	4	5
	392803.49	2196723.32	_____	5

полное наименование должности	подпись	инициалы, фамилия

М.П.

Выписка из Единого государственного реестра недвижимости об объекте недвижимости

Сведения о частях земельного участка

Земельный участок			
(вид объекта недвижимости)			
Лист № ___ Раздела **4.2**	Всего листов раздела **4.2:** ___	Всего разделов: **0**	Всего листов выписки: **2656**
21.03.2023 № КУВИ-001/2023-67368210			
Кадастровый номер:		**47:23:0000000:79**	

Сведения о характерных точках границы части (частей) земельного участка

Учетный номер части: 598

Система координат: МСК 47 зона 2

Номер точки	Координаты, м		Описание закрепления на местности	Средняя квадратическая погрешность определения координат характерных точек границы части земельного участка, м
	X	Y		
1	2	3	4	5
	406219.99	2195556.15	_____	5
	406066.95	2195729.25	_____	5
	406011.43	2195577.59	_____	5
	406251.41	2195687.75	_____	5
	406066.95	2195729.25	_____	5

полное наименование должности	подпись	инициалы, фамилия

М.П.

Выписка из Единого государственного реестра недвижимости об объекте недвижимости

Сведения о частях земельного участка

Земельный участок			
(вид объекта недвижимости)			
Лист № ___ Раздела **4.2**	Всего листов раздела **4.2:** ___	Всего разделов: **0**	Всего листов выписки: **2656**
21.03.2023 № КУВИ-001/2023-67368210			
Кадастровый номер:		**47:23:0000000:79**	

Сведения о характерных точках границы части (частей) земельного участка

Учетный номер части: 599

Система координат: МСК 47 зона 2

Номер точки	Координаты, м		Описание закрепления на местности	Средняя квадратическая погрешность определения координат характерных точек границы части земельного участка, м
	X	Y		
1	2	3	4	5
	393425.46	2198206.37	_____	_____
	393426.81	2198202.87	_____	_____
	393427.87	2198205.31	_____	_____
	393424.39	2198203.96	_____	_____
	393425.46	2198206.37	_____	_____
	393324.33	2197969.28	_____	_____
	393323.26	2197966.86	_____	_____
	393326.74	2197968.21	_____	_____
	393325.67	2197965.77	_____	_____
	393324.33	2197969.28	_____	_____
	395378.09	2198361.19	_____	_____
	395375.71	2198362.39	_____	_____
	395374.52	2198360.03	_____	_____
	395376.9	2198358.82	_____	_____
	395378.09	2198361.19	_____	_____
	393256.46	2197811.32	_____	_____

полное наименование должности	подпись	инициалы, фамилия

М.П.

Выписка из Единого государственного реестра недвижимости об объекте недвижимости 2047

Сведения о частях земельного участка

Земельный участок			
(вид объекта недвижимости)			
Лист № ___ Раздела **4.2**	Всего листов раздела **4.2:** ___	Всего разделов: **0**	Всего листов выписки: **2656**
21.03.2023 № КУВИ-001/2023-67368210			
Кадастровый номер:		**47:23:0000000:79**	

Номер точки	Координаты, м		Описание закрепления на местности	Средняя квадратическая погрешность определения координат характерных точек границы части земельного участка, м
	X	Y		
1	2	3	4	5
	393255.39	2197808.91	_____	_____
	393257.81	2197807.84	_____	_____
	393258.88	2197810.28	_____	_____
	393256.46	2197811.32	_____	_____
	393518.71	2198424.93	_____	_____
	393519.58	2198417.08	_____	_____
	393515.18	2198420.56	_____	_____
	393523.23	2198421.44	_____	_____
	393518.71	2198424.93	_____	_____
	393164.23	2197596.8	_____	_____
	393163.19	2197594.36	_____	_____
	393165.6	2197593.29	_____	_____
	393166.67	2197595.73	_____	_____
	393164.23	2197596.8	_____	_____
	395152.72	2198479.46	_____	_____
	395150.35	2198480.64	_____	_____
	395149.17	2198478.26	_____	_____

полное наименование должности	подпись	инициалы, фамилия

М.П.

Выписка из Единого государственного реестра недвижимости об объекте недвижимости

Сведения о частях земельного участка

Земельный участок			
(вид объекта недвижимости)			
Лист № ___ Раздела **4.2**	Всего листов раздела **4.2:** ___	Всего разделов: **0**	Всего листов выписки: **2656**
21.03.2023 № КУВИ-001/2023-67368210			
Кадастровый номер:		**47:23:0000000:79**	

Номер точки	Координаты, м		Описание закрепления на местности	Средняя квадратическая погрешность определения координат характерных точек границы части земельного участка, м
	X	Y		
1	2	3	4	5
	395151.52	2198477.08	_____	_____
	395152.72	2198479.46	_____	_____
	393091.1	2197424.64	_____	_____
	393090.03	2197422.23	_____	_____
	393092.47	2197421.16	_____	_____
	393093.52	2197423.58	_____	_____
	393091.1	2197424.64	_____	_____
	393691.41	2198529.92	_____	_____
	393689.17	2198528.48	_____	_____
	393690.6	2198526.24	_____	_____
	393692.84	2198527.68	_____	_____
	393691.41	2198529.92	_____	_____
	392995.88	2197203.86	_____	_____
	392996.93	2197206.3	_____	_____
	392998.3	2197202.79	_____	_____
	392999.38	2197205.23	_____	_____
	392996.93	2197206.3	_____	_____

полное наименование должности	подпись	инициалы, фамилия

М.П.

Выписка из Единого государственного реестра недвижимости об объекте недвижимости

Сведения о частях земельного участка

Земельный участок			
(вид объекта недвижимости)			
Лист № ___ Раздела **4.2**	Всего листов раздела **4.2:** ___	Всего разделов: **0**	Всего листов выписки: **2656**
21.03.2023 № КУВИ-001/2023-67368210			
Кадастровый номер:		**47:23:0000000:79**	

Номер точки	Координаты, м		Описание закрепления на местности	Средняя квадратическая погрешность определения координат характерных точек границы части земельного участка, м
	X	Y		
1	2	3	4	5
	393873.19	2198643.41	_____	_____
	393870.95	2198642.02	_____	_____
	393872.39	2198639.75	_____	_____
	393874.6	2198641.18	_____	_____
	393873.19	2198643.41	_____	_____
	392898.97	2196980.06	_____	_____
	392897.92	2196977.62	_____	_____
	392900.34	2196976.56	_____	_____
	392901.41	2196979	_____	_____
	392898.97	2196980.06	_____	_____
	394063.51	2198762.82	_____	_____
	394061.27	2198761.39	_____	_____
	394062.68	2198759.15	_____	_____
	394064.92	2198760.56	_____	_____
	394063.51	2198762.82	_____	_____
	392809.24	2196769.69	_____	_____
	392808.18	2196767.27	_____	_____

полное наименование должности	подпись	инициалы, фамилия

М.П.

Выписка из Единого государственного реестра недвижимости об объекте недвижимости 2050

Сведения о частях земельного участка

Земельный участок			
(вид объекта недвижимости)			
Лист № ___ Раздела **4.2**	Всего листов раздела **4.2:** ___	Всего разделов: **0**	Всего листов выписки: **2656**
21.03.2023 № КУВИ-001/2023-67368210			
Кадастровый номер:		**47:23:0000000:79**	

Номер точки	Координаты, м		Описание закрепления на местности	Средняя квадратическая погрешность определения координат характерных точек границы части земельного участка, м
	X	Y		
1	2	3	4	5
	392810.59	2196766.2	_____	_____
	392811.68	2196768.64	_____	_____
	392809.24	2196769.69	_____	_____
	394187.8	2198840.35	_____	_____
	394185.56	2198838.92	_____	_____
	394186.97	2198836.7	_____	_____
	394187.8	2198840.35	_____	_____
	394189.21	2198838.11	_____	_____
	393991.1	2198408.96	_____	_____
	393959.25	2198413.84	_____	_____
	393964.23	2198422.82	_____	_____
	393985.79	2198399.93	_____	_____
	394010.87	2198386.79	_____	_____
	394208.64	2198300.46	_____	_____
	394248.77	2198280.39	_____	_____
	394254.13	2198277.7	_____	_____
	394328.57	2198240.47	_____	_____

полное наименование должности	подпись	инициалы, фамилия

М.П.

Выписка из Единого государственного реестра недвижимости об объекте недвижимости 2051

Сведения о частях земельного участка

Земельный участок			
(вид объекта недвижимости)			
Лист № ___ Раздела **4.2**	Всего листов раздела **4.2:** ___	Всего разделов: **0**	Всего листов выписки: **2656**
21.03.2023 № КУВИ-001/2023-67368210			
Кадастровый номер:		**47:23:0000000:79**	

Номер точки	Координаты, м		Описание закрепления на местности	Средняя квадратическая погрешность определения координат характерных точек границы части земельного участка, м
	X	Y		
1	2	3	4	5
	394333.93	2198237.78	_____	_____
	394333.95	2198237.78	_____	_____
	394372.57	2198218.47	_____	_____
	394404.65	2198203.42	_____	_____
	394409.67	2198200.84	_____	_____
	394469.62	2198169.83	_____	_____
	394474.35	2198167.38	_____	_____
	394520.96	2198143.61	_____	_____
	394875.93	2197965.29	_____	_____
	395210.94	2197797.69	_____	_____
	395560.7	2198246.42	_____	_____
	395741.19	2198475.13	_____	_____
	396003.97	2198812.87	_____	_____
	395826.94	2199065.09	_____	_____
	395686.89	2198972.2	_____	_____
	395605.13	2199092.69	_____	_____
	395718.72	2199164.98	_____	_____

полное наименование должности	подпись	инициалы, фамилия

М.П.

Выписка из Единого государственного реестра недвижимости об объекте недвижимости 2052

Сведения о частях земельного участка

Земельный участок			
(вид объекта недвижимости)			
Лист № ___ Раздела **4.2**	Всего листов раздела **4.2:** ___	Всего разделов: **0**	Всего листов выписки: **2656**
21.03.2023 № КУВИ-001/2023-67368210			
Кадастровый номер:		**47:23:0000000:79**	

Номер точки	Координаты, м		Описание закрепления на местности	Средняя квадратическая погрешность определения координат характерных точек границы части земельного участка, м
	X	Y		
1	2	3	4	5
	395700.81	2199191.37	_____	_____
	395614.05	2199129.48	_____	_____
	395621.65	2199118.44	_____	_____
	395565.94	2199084.25	_____	_____
	395555.23	2199077.37	_____	_____
	395562.12	2199066.36	_____	_____
	395336.38	2198924.16	_____	_____
	395317.59	2198946.44	_____	_____
	395105.29	2198466.05	_____	_____
	393956.82	2199044.91	_____	_____
	394228.44	2199584.73	_____	_____
	394068.32	2199666.3	_____	_____
	393666.67	2199875.32	_____	_____
	393323.45	2200079.67	_____	_____
	393362.01	2200137.69	_____	_____
	393256.12	2200209.86	_____	_____
	393286.8	2200277.45	_____	_____

полное наименование должности	подпись	инициалы, фамилия

М.П.

Выписка из Единого государственного реестра недвижимости об объекте недвижимости

Сведения о частях земельного участка

Земельный участок			
(вид объекта недвижимости)			
Лист № ___ Раздела **4.2**	Всего листов раздела **4.2:** ___	Всего разделов: **0**	Всего листов выписки: **2656**
21.03.2023 № КУВИ-001/2023-67368210			
Кадастровый номер:		**47:23:0000000:79**	

Номер точки	Координаты, м		Описание закрепления на местности	Средняя квадратическая погрешность определения координат характерных точек границы части земельного участка, м
	X	Y		
1	2	3	4	5
	393155.55	2200405.26	_____	_____
	393053.24	2200367.27	_____	_____
	393006.71	2200349.2	_____	_____
	393000.45	2200347.81	_____	_____
	392924.32	2200210.02	_____	_____
	392901.74	2199973.94	_____	_____
	392928.61	2199966.73	_____	_____
	392893.16	2199804.36	_____	_____
	392751.19	2199837.45	_____	_____
	392739.71	2199806.56	_____	_____
	392882.04	2199766.91	_____	_____
	392854.5	2199654.53	_____	_____
	392696.73	2199732.05	_____	_____
	392689.62	2199703.65	_____	_____
	392703.78	2199700.19	_____	_____
	392696.82	2199672.05	_____	_____
	392672.07	2199678.28	_____	_____

полное наименование должности	подпись	инициалы, фамилия

М.П.

Выписка из Единого государственного реестра недвижимости об объекте недвижимости

Сведения о частях земельного участка

Земельный участок			
(вид объекта недвижимости)			
Лист № ___ Раздела **4.2**	Всего листов раздела **4.2:** ___	Всего разделов: **0**	Всего листов выписки: **2656**
21.03.2023 № КУВИ-001/2023-67368210			
Кадастровый номер:		**47:23:0000000:79**	

Номер точки	Координаты, м		Описание закрепления на местности	Средняя квадратическая погрешность определения координат характерных точек границы части земельного участка, м
	X	Y		
1	2	3	4	5
	392637.91	2199516	_____	_____
	392628.77	2199489.02	_____	_____
	392578.41	2199501.64	_____	_____
	392524.57	2199513.93	_____	_____
	392487.8	2199522.37	_____	_____
	392462.13	2199473.55	_____	_____
	392400.2	2199413.86	_____	_____
	392369.65	2199383.64	_____	_____
	392349.21	2199294.76	_____	_____
	392311.4	2199130.14	_____	_____
	392427.82	2198961.23	_____	_____
	392422.06	2198276.52	_____	_____
	392149.54	2198341.22	_____	_____
	392071.77	2197974.46	_____	_____
	392052.07	2197881.42	_____	_____
	392140.57	2197840.24	_____	_____
	392301.71	2197913.17	_____	_____

полное наименование должности	подпись	инициалы, фамилия

М.П.

Выписка из Единого государственного реестра недвижимости об объекте недвижимости 2055

Сведения о частях земельного участка

Земельный участок			
(вид объекта недвижимости)			
Лист № ___ Раздела **4.2**	Всего листов раздела **4.2:** ___	Всего разделов: **0**	Всего листов выписки: **2656**
21.03.2023 № КУВИ-001/2023-67368210			
Кадастровый номер:		**47:23:0000000:79**	

Номер точки	Координаты, м		Описание закрепления на местности	Средняя квадратическая погрешность определения координат характерных точек границы части земельного участка, м
	X	Y		
1	2	3	4	5
	392378.39	2197777.12	_____	_____
	392324.5	2197620.6	_____	_____
	392206.32	2197678.26	_____	_____
	392113.47	2197568.53	_____	_____
	391975.11	2197518.49	_____	_____
	392266.76	2197009.12	_____	_____
	391906.73	2197195.85	_____	_____
	392048.08	2197123.9	_____	_____
	392430.47	2196924.64	_____	_____
	392583.52	2196847.81	_____	_____
	392748.29	2196760.42	_____	_____
	392774.82	2196746.36	_____	_____
	392777.74	2196744.81	_____	_____
	392795.3	2196735.5	_____	_____
	392806.5	2196729.7	_____	_____
	392946.8	2197052.96	_____	_____
	392966.03	2197009.17	_____	_____

полное наименование должности	подпись	инициалы, фамилия

М.П.

Выписка из Единого государственного реестра недвижимости об объекте недвижимости 2056

Сведения о частях земельного участка

Земельный участок			
(вид объекта недвижимости)			
Лист № ___ Раздела **4.2**	Всего листов раздела **4.2:** ___	Всего разделов: **0**	Всего листов выписки: **2656**
21.03.2023 № КУВИ-001/2023-67368210			
Кадастровый номер:		**47:23:0000000:79**	

Номер точки	Координаты, м		Описание закрепления на местности	Средняя квадратическая погрешность определения координат характерных точек границы части земельного участка, м
	X	Y		
1	2	3	4	5
	392978.65	2196998.91	_____	_____
	392996.49	2196996.52	_____	_____
	393025.59	2196994.08	_____	_____
	393050.62	2196987.95	_____	_____
	393086.91	2196972.26	_____	_____
	393095.93	2196961.19	_____	_____
	393096.17	2196948.07	_____	_____
	393090.54	2196934.47	_____	_____
	393091.4	2196921.86	_____	_____
	393097.28	2196908.54	_____	_____
	393114.34	2196903.08	_____	_____
	393142.05	2196908.41	_____	_____
	393165.54	2196906.4	_____	_____
	393194.05	2196895.9	_____	_____
	393212.62	2196893.91	_____	_____
	393229.64	2196880.71	_____	_____
	393239.06	2196859.23	_____	_____

полное наименование должности	подпись	инициалы, фамилия

М.П.

Выписка из Единого государственного реестра недвижимости об объекте недвижимости 2057

Сведения о частях земельного участка

Земельный участок			
(вид объекта недвижимости)			
Лист № ___ Раздела **4.2**	Всего листов раздела **4.2:** ___	Всего разделов: **0**	Всего листов выписки: **2656**
21.03.2023 № КУВИ-001/2023-67368210			
Кадастровый номер:		**47:23:0000000:79**	

Номер точки	Координаты, м		Описание закрепления на местности	Средняя квадратическая погрешность определения координат характерных точек границы части земельного участка, м
	X	Y		
1	2	3	4	5
	393251.18	2196820.73	_____	_____
	393257.85	2196819.25	_____	_____
	393275.59	2196828.37	_____	_____
	393294.73	2196832.38	_____	_____
	393314.12	2196828.74	_____	_____
	393325.73	2196819.32	_____	_____
	393330.99	2196807.87	_____	_____
	393332.9	2196794.22	_____	_____
	393334.6	2196781.9	_____	_____
	393339.13	2196777.19	_____	_____
	393347.84	2196773.97	_____	_____
	393352.14	2196775.31	_____	_____
	393376.15	2196791.42	_____	_____
	393394.66	2196792.5	_____	_____
	393386.44	2196795.16	_____	_____
	393397.41	2196784.96	_____	_____
	393393.21	2196762.66	_____	_____

полное наименование должности	подпись	инициалы, фамилия

М.П.

Выписка из Единого государственного реестра недвижимости об объекте недвижимости

Сведения о частях земельного участка

Земельный участок			
(вид объекта недвижимости)			
Лист № ___ Раздела **4.2**	Всего листов раздела **4.2:** ___	Всего разделов: **0**	Всего листов выписки: **2656**
21.03.2023 № КУВИ-001/2023-67368210			
Кадастровый номер:		**47:23:0000000:79**	

Номер точки	Координаты, м		Описание закрепления на местности	Средняя квадратическая погрешность определения координат характерных точек границы части земельного участка, м
	X	Y		
1	2	3	4	5
	393395.86	2196749.83	_____	_____
	393406.73	2196735.44	_____	_____
	393425.73	2196733.14	_____	_____
	393458.1	2196732.52	_____	_____
	393482.67	2196727.65	_____	_____
	393507.83	2196708.89	_____	_____
	393541.69	2196685.45	_____	_____
	393676.11	2196636.37	_____	_____
	393599.23	2196656.68	_____	_____
	393693.12	2196624.46	_____	_____
	393703.62	2196659.6	_____	_____
	393732.81	2196715.46	_____	_____
	393874.98	2196983.89	_____	_____
	393673.67	2197086.89	_____	_____
	393584.08	2196910.1	_____	_____
	393561.07	2196876.99	_____	_____
	393381.95	2196992.87	_____	_____

полное наименование должности	подпись	инициалы, фамилия

М.П.

Выписка из Единого государственного реестра недвижимости об объекте недвижимости

Сведения о частях земельного участка

Земельный участок			
(вид объекта недвижимости)			
Лист № ___ Раздела **4.2**	Всего листов раздела **4.2:** ___	Всего разделов: **0**	Всего листов выписки: **2656**
21.03.2023 № КУВИ-001/2023-67368210			
Кадастровый номер:		**47:23:0000000:79**	

Номер точки	Координаты, м		Описание закрепления на местности	Средняя квадратическая погрешность определения координат характерных точек границы части земельного участка, м
	X	Y		
1	2	3	4	5
	393526.86	2197262.07	_____	_____
	393634.4	2197465.11	_____	_____
	393674.8	2197540.66	_____	_____
	393862.24	2197447.57	_____	_____
	393923.33	2197556.24	_____	_____
	393921.95	2197614.07	_____	_____
	393779.38	2197712.18	_____	_____
	393756.34	2197728.03	_____	_____
	393725.1	2197747.83	_____	_____
	393573.66	2197853.1	_____	_____
	393345.94	2197996.44	_____	_____
	393664.14	2198394.49	_____	_____
	393959.25	2198413.84	_____	_____
	393830.36	2198481.37	_____	_____
	393728.38	2198533.74	_____	_____

полное наименование должности	подпись	инициалы, фамилия

М.П.

Выписка из Единого государственного реестра недвижимости об объекте недвижимости

Сведения о частях земельного участка

Земельный участок			
(вид объекта недвижимости)			
Лист № ___ Раздела **4.2**	Всего листов раздела **4.2:** ___	Всего разделов: **0**	Всего листов выписки: **2656**
21.03.2023 № КУВИ-001/2023-67368210			
Кадастровый номер:		**47:23:0000000:79**	

Сведения о характерных точках границы части (частей) земельного участка

Учетный номер части: 600

Система координат: МСК 47 зона 2

Номер точки	Координаты, м		Описание закрепления на местности	Средняя квадратическая погрешность определения координат характерных точек границы части земельного участка, м
	X	Y		
1	2	3	4	5
	398367.86	2204000.05	_____	_____
	398366.39	2203993.87	_____	_____
	398372.58	2203992.54	_____	_____
	398374.04	2203998.72	_____	_____
	398367.86	2204000.05	_____	_____
	398327.28	2203813.13	_____	_____
	398325.59	2203805.32	_____	_____
	398333.42	2203803.64	_____	_____
	398335.11	2203811.44	_____	_____
	398327.28	2203813.13	_____	_____
	398353.65	2203728.9	_____	_____
	398347.77	2203720.65	_____	_____
	398336.95	2203718.91	_____	_____
	398337.31	2203721.92	_____	_____
	398347.43	2203717.65	_____	_____
	398349.62	2203712.37	_____	_____

полное наименование должности	подпись	инициалы, фамилия

М.П.

Выписка из Единого государственного реестра недвижимости об объекте недвижимости 2061

Сведения о частях земельного участка

Земельный участок			
(вид объекта недвижимости)			
Лист № ___ Раздела **4.2**	Всего листов раздела **4.2:** ___	Всего разделов: **0**	Всего листов выписки: **2656**
21.03.2023 № КУВИ-001/2023-67368210			
Кадастровый номер:		**47:23:0000000:79**	

Номер точки	Координаты, м		Описание закрепления на местности	Средняя квадратическая погрешность определения координат характерных точек границы части земельного участка, м
	X	Y		
1	2	3	4	5
	398352.39	2203713.51	_____	_____
	398350.19	2203718.76	_____	_____
	398356.69	2203726.19	_____	_____
	398353.65	2203728.9	_____	_____
	397238.22	2203912.03	_____	_____
	397209.02	2203921.58	_____	_____
	397203.24	2203923.47	_____	_____
	397242.73	2203929.03	_____	_____
	397224.91	2203916.41	_____	_____
	397213.46	2203949.01	_____	_____
	397205.19	2203950.88	_____	_____
	397204.06	2203946.44	_____	_____
	397204.03	2203940.32	_____	_____
	397203.03	2203937.37	_____	_____
	397201.5	2203937.82	_____	_____
	397203.24	2203923.47	_____	_____
	397197.7	2203925.27	_____	_____

полное наименование должности	подпись	инициалы, фамилия

М.П.

Выписка из Единого государственного реестра недвижимости об объекте недвижимости 2062

Сведения о частях земельного участка

Земельный участок			
(вид объекта недвижимости)			
Лист № ___ Раздела **4.2**	Всего листов раздела **4.2:** ___	Всего разделов: **0**	Всего листов выписки: **2656**
21.03.2023 № КУВИ-001/2023-67368210			
Кадастровый номер:		**47:23:0000000:79**	

Номер точки	Координаты, м		Описание закрепления на местности	Средняя квадратическая погрешность определения координат характерных точек границы части земельного участка, м
	X	Y		
1	2	3	4	5
	397246.09	2203941.63	_____	_____
	397202.65	2203940.87	_____	_____
	397693.72	2203811.89	_____	_____
	397664.25	2203753.18	_____	_____
	397683.79	2203744.06	_____	_____
	397712.92	2203801.08	_____	_____
	397693.72	2203811.89	_____	_____
	397626.49	2203753.18	_____	_____
	397616.85	2203735.98	_____	_____
	397586.48	2203680.99	_____	_____
	397603.73	2203670.82	_____	_____
	397625.75	2203708.23	_____	_____
	397632.18	2203719.02	_____	_____
	397637.94	2203730.12	_____	_____
	397645.19	2203742.28	_____	_____
	397626.49	2203753.18	_____	_____
	397632.05	2204050.03	_____	_____

полное наименование должности	подпись	инициалы, фамилия

М.П.

Выписка из Единого государственного реестра недвижимости об объекте недвижимости

Сведения о частях земельного участка

Земельный участок			
(вид объекта недвижимости)			
Лист № ___ Раздела **4.2**	Всего листов раздела **4.2:** ___	Всего разделов: **0**	Всего листов выписки: **2656**
21.03.2023 № КУВИ-001/2023-67368210			
Кадастровый номер:		**47:23:0000000:79**	

Номер точки	Координаты, м		Описание закрепления на местности	Средняя квадратическая погрешность определения координат характерных точек границы части земельного участка, м
	X	Y		
1	2	3	4	5
	397622.31	2204001.07	_____	_____
	397661.65	2203993.89	_____	_____
	397670.93	2204043.09	_____	_____
	397632.05	2204050.03	_____	_____
	397580.49	2203837.36	_____	_____
	397620.47	2203816.15	_____	_____
	397632.31	2203838.62	_____	_____
	397636.75	2203847.04	_____	_____
	397612.71	2203861.23	_____	_____
	397588.68	2203875.41	_____	_____
	397572.54	2203841.58	_____	_____
	397580.49	2203837.36	_____	_____
	397673.37	2202827.79	_____	_____
	397640.21	2202788.55	_____	_____
	397677.35	2202763.5	_____	_____
	397706.71	2202797.6	_____	_____
	397673.37	2202827.79	_____	_____

полное наименование должности	подпись	инициалы, фамилия

М.П.

Выписка из Единого государственного реестра недвижимости об объекте недвижимости 2064

Сведения о частях земельного участка

Земельный участок			
(вид объекта недвижимости)			
Лист № ___ Раздела **4.2**	Всего листов раздела **4.2:** ___	Всего разделов: **0**	Всего листов выписки: **2656**
21.03.2023 № КУВИ-001/2023-67368210			
Кадастровый номер:		**47:23:0000000:79**	

Номер точки	Координаты, м		Описание закрепления на местности	Средняя квадратическая погрешность определения координат характерных точек границы части земельного участка, м
	X	Y		
1	2	3	4	5
	397893.43	2203401.63	_____	_____
	397890.57	2203354.11	_____	_____
	397940.12	2203352.48	_____	_____
	397940.47	2203399.08	_____	_____
	397893.43	2203401.63	_____	_____
	397916.69	2203110.49	_____	_____
	397880.67	2203072.96	_____	_____
	397913.5	2203039.83	_____	_____
	397948.21	2203079.14	_____	_____
	397916.69	2203110.49	_____	_____
	397818.63	2203665.43	_____	_____
	397787.59	2203624.52	_____	_____
	397828.51	2203598.07	_____	_____
	397859.2	2203635.84	_____	_____
	397818.63	2203665.43	_____	_____
	397175.67	2203963.03	_____	_____
	397164.63	2203967.01	_____	_____

полное наименование должности	подпись	инициалы, фамилия

М.П.

Выписка из Единого государственного реестра недвижимости об объекте недвижимости

Сведения о частях земельного участка

Земельный участок			
(вид объекта недвижимости)			
Лист № ___ Раздела **4.2**	Всего листов раздела **4.2:** ___	Всего разделов: **0**	Всего листов выписки: **2656**
21.03.2023 № КУВИ-001/2023-67368210			
Кадастровый номер:		**47:23:0000000:79**	

Номер точки	Координаты, м		Описание закрепления на местности	Средняя квадратическая погрешность определения координат характерных точек границы части земельного участка, м
	X	Y		
1	2	3	4	5
	397162.16	2203967.88	_____	_____
	397147.29	2203971.41	_____	_____
	397144.11	2203971.37	_____	_____
	397126.97	2203971.1	_____	_____
	397107.03	2203969.65	_____	_____
	397105.24	2203969.03	_____	_____
	397102.35	2203968.01	_____	_____
	397102.02	2203967.59	_____	_____
	397099.2	2203963.7	_____	_____
	397099.26	2203958.96	_____	_____
	397099.73	2203957.84	_____	_____
	397100.6	2203955.86	_____	_____
	397104.5	2203951.58	_____	_____
	397106.4	2203949.51	_____	_____
	397133.2	2203932.33	_____	_____
	397151.89	2203921.05	_____	_____
	397162.37	2203919.21	_____	_____

полное наименование должности	подпись	инициалы, фамилия

М.П.

Выписка из Единого государственного реестра недвижимости об объекте недвижимости 2066

Сведения о частях земельного участка

Земельный участок			
(вид объекта недвижимости)			
Лист № ___ Раздела **4.2**	Всего листов раздела **4.2:** ___	Всего разделов: **0**	Всего листов выписки: **2656**
21.03.2023 № КУВИ-001/2023-67368210			
Кадастровый номер:		**47:23:0000000:79**	

Номер точки	Координаты, м		Описание закрепления на местности	Средняя квадратическая погрешность определения координат характерных точек границы части земельного участка, м
	X	Y		
1	2	3	4	5
	397169.08	2203917.76	_____	_____
	397171.45	2203923.62	_____	_____
	397176.59	2203936.29	_____	_____
	397170.93	2203937.81	_____	_____
	397175.23	2203960.65	_____	_____
	397175.67	2203963.03	_____	_____
	397496.17	2202654.81	_____	_____
	397458.7	2202608.71	_____	_____
	397502.95	2202573.46	_____	_____
	397538.2	2202615.63	_____	_____
	397496.17	2202654.81	_____	_____
	397190	2203876	_____	_____
	397185.49	2203848.02	_____	_____
	397218.34	2203834.92	_____	_____
	397224.15	2203838.29	_____	_____
	397233.34	2203843.61	_____	_____
	397236.78	2203847.24	_____	_____

полное наименование должности	подпись	инициалы, фамилия

М.П.

Выписка из Единого государственного реестра недвижимости об объекте недвижимости

Сведения о частях земельного участка

Земельный участок			
(вид объекта недвижимости)			
Лист № ___ Раздела **4.2**	Всего листов раздела **4.2:** ___	Всего разделов: **0**	Всего листов выписки: **2656**
21.03.2023 № КУВИ-001/2023-67368210			
Кадастровый номер:		**47:23:0000000:79**	

Номер точки	Координаты, м		Описание закрепления на местности	Средняя квадратическая погрешность определения координат характерных точек границы части земельного участка, м
	X	Y		
1	2	3	4	5
	397244.45	2203858.97	_____	_____
	397242.04	2203865.94	_____	_____
	397231.44	2203871.03	_____	_____
	397231.42	2203871.03	_____	_____
	397250.88	2203890.67	_____	_____
	397249.53	2203906.08	_____	_____
	397219.05	2203914.56	_____	_____
	397208.03	2203917.76	_____	_____
	397204.16	2203904.45	_____	_____
	397200.96	2203896.63	_____	_____
	397201.65	2203890.98	_____	_____
	397202.61	2203884.96	_____	_____
	397201.6	2203884	_____	_____
	397200.38	2203878.71	_____	_____
	397200.19	2203877.84	_____	_____
	397202.91	2203877	_____	_____
	397211.98	2203874.19	_____	_____

полное наименование должности	подпись	инициалы, фамилия

М.П.

Выписка из Единого государственного реестра недвижимости об объекте недвижимости

Сведения о частях земельного участка

Земельный участок			
(вид объекта недвижимости)			
Лист № ___ Раздела **4.2**	Всего листов раздела **4.2:** ___	Всего разделов: **0**	Всего листов выписки: **2656**
21.03.2023 № КУВИ-001/2023-67368210			
Кадастровый номер:		**47:23:0000000:79**	

Номер точки	Координаты, м		Описание закрепления на местности	Средняя квадратическая погрешность определения координат характерных точек границы части земельного участка, м
	X	Y		
1	2	3	4	5
	397210.26	2203868.62	_____	_____
	397190	2203876	_____	_____
	397681.32	2202524.95	_____	_____
	397645.71	2202481.27	_____	_____
	397692.35	2202444.51	_____	_____
	397728.56	2202486.49	_____	_____
	397681.32	2202524.95	_____	_____
	397800.19	2203844.07	_____	_____
	397756.72	2203799.77	_____	_____
	397794.14	2203764.88	_____	_____
	397796.36	2203763.27	_____	_____
	397866.92	2203780.9	_____	_____
	397838.12	2203807.55	_____	_____
	397849.66	2203715.26	_____	_____
	397890.65	2203759.38	_____	_____
	397839.79	2203809.34	_____	_____
	397905.43	2203745.99	_____	_____

полное наименование должности	подпись	инициалы, фамилия

М.П.

Выписка из Единого государственного реестра недвижимости об объекте недвижимости

Сведения о частях земельного участка

Земельный участок			
(вид объекта недвижимости)			
Лист № ___ Раздела **4.2**	Всего листов раздела **4.2:** ___	Всего разделов: **0**	Всего листов выписки: **2656**
21.03.2023 № КУВИ-001/2023-67368210			
Кадастровый номер:		**47:23:0000000:79**	

Номер точки	Координаты, м		Описание закрепления на местности	Средняя квадратическая погрешность определения координат характерных точек границы части земельного участка, м
	X	Y		
1	2	3	4	5
	397858.31	2203789.02	_____	_____
	397864.47	2203701.93	_____	_____
	397800.19	2203844.07	_____	_____
	397254.23	2204093.82	_____	_____
	397332.66	2204106.08	_____	_____
	397326.68	2204060.15	_____	_____
	397225.04	2204070.34	_____	_____
	397227.92	2204102.53	_____	_____
	397250.88	2204089.45	_____	_____
	397323.46	2204036.61	_____	_____
	397378.71	2204017.17	_____	_____
	397378.67	2204016.91	_____	_____
	397376.64	2204006.16	_____	_____
	397320.08	2204020.85	_____	_____
	397318.99	2204014.88	_____	_____
	397303.03	2203926.12	_____	_____
	397373.23	2203909.84	_____	_____

полное наименование должности	подпись	инициалы, фамилия

М.П.

Выписка из Единого государственного реестра недвижимости об объекте недвижимости 2070

Сведения о частях земельного участка

Земельный участок			
(вид объекта недвижимости)			
Лист № ___ Раздела **4.2**	Всего листов раздела **4.2:** ___	Всего разделов: **0**	Всего листов выписки: **2656**
21.03.2023 № КУВИ-001/2023-67368210			
Кадастровый номер:		**47:23:0000000:79**	

Номер точки	Координаты, м		Описание закрепления на местности	Средняя квадратическая погрешность определения координат характерных точек границы части земельного участка, м
	X	Y		
1	2	3	4	5
	397378.28	2203912.81	_____	_____
	397409.7	2203984.58	_____	_____
	397401.52	2203999.67	_____	_____
	397387.38	2204003.35	_____	_____
	397406.7	2203996.39	_____	_____
	397387.47	2204004.07	_____	_____
	397460.22	2203990.54	_____	_____
	397517.85	2203972.07	_____	_____
	397518.16	2203979.78	_____	_____
	397881.81	2203912.13	_____	_____
	398064.07	2203754.31	_____	_____
	398048.92	2203737.98	_____	_____
	398033.96	2203722.63	_____	_____
	398065.24	2203694.57	_____	_____
	398080.49	2203711.43	_____	_____
	398095.24	2203727.38	_____	_____
	398105	2203719.21	_____	_____

полное наименование должности	подпись	инициалы, фамилия

М.П.

Выписка из Единого государственного реестра недвижимости об объекте недвижимости 2071

Сведения о частях земельного участка

Земельный участок			
(вид объекта недвижимости)			
Лист № ___ Раздела **4.2**	Всего листов раздела **4.2:** ___	Всего разделов: **0**	Всего листов выписки: **2656**
21.03.2023 № КУВИ-001/2023-67368210			
Кадастровый номер:		**47:23:0000000:79**	

Номер точки	Координаты, м		Описание закрепления на местности	Средняя квадратическая погрешность определения координат характерных точек границы части земельного участка, м
	X	Y		
1	2	3	4	5
	398207.24	2203871.15	_____	_____
	398134.61	2203725.82	_____	_____
	398212.13	2203893.63	_____	_____
	398153.03	2203698.99	_____	_____
	398167.71	2203903.26	_____	_____
	398102.97	2203708.32	_____	_____
	398185.97	2203875.75	_____	_____
	397886.74	2203922.4	_____	_____
	398107.34	2203731.75	_____	_____
	397651.14	2203966.22	_____	_____
	397652.75	2203974.8	_____	_____
	397641.9	2203976.73	_____	_____
	397518.58	2203990.88	_____	_____
	397640.33	2203968.22	_____	_____
	397522.21	2204086.63	_____	_____
	397332.66	2204106.08	_____	_____
	398157.75	2202345.88	_____	_____

полное наименование должности	подпись	инициалы, фамилия

М.П.

Выписка из Единого государственного реестра недвижимости об объекте недвижимости 2072

Сведения о частях земельного участка

Земельный участок			
(вид объекта недвижимости)			
Лист № ___ Раздела **4.2**	Всего листов раздела **4.2:** ___	Всего разделов: **0**	Всего листов выписки: **2656**
21.03.2023 № КУВИ-001/2023-67368210			
Кадастровый номер:		**47:23:0000000:79**	

Номер точки	Координаты, м		Описание закрепления на местности	Средняя квадратическая погрешность определения координат характерных точек границы части земельного участка, м
	X	Y		
1	2	3	4	5
	398138.72	2202350.33	_____	_____
	397894.48	2202402.03	_____	_____
	397963.33	2202732.35	_____	_____
	398076.59	2203253.04	_____	_____
	398005.18	2202918.59	_____	_____
	398080.91	2203273.04	_____	_____
	398163.99	2203639.43	_____	_____
	398154.5	2203610.63	_____	_____
	398170.32	2203669.23	_____	_____
	398176.86	2203701.24	_____	_____
	398176.88	2203701.32	_____	_____
	398193.85	2203776.83	_____	_____
	398180.91	2203718.26	_____	_____
	398201.44	2203813.83	_____	_____
	398306.51	2203721.74	_____	_____
	398326.68	2203704.17	_____	_____
	398386.53	2203651.9	_____	_____

полное наименование должности	подпись	инициалы, фамилия

М.П.

Выписка из Единого государственного реестра недвижимости об объекте недвижимости

Сведения о частях земельного участка

Земельный участок			
(вид объекта недвижимости)			
Лист № ___ Раздела **4.2**	Всего листов раздела **4.2:** ___	Всего разделов: **0**	Всего листов выписки: **2656**
21.03.2023 № КУВИ-001/2023-67368210			
Кадастровый номер:		**47:23:0000000:79**	

Номер точки	Координаты, м		Описание закрепления на местности	Средняя квадратическая погрешность определения координат характерных точек границы части земельного участка, м
	X	Y		
1	2	3	4	5
	398423.17	2203698.83	_____	_____
	398498.87	2203795.86	_____	_____
	398538.18	2203772.84	_____	_____
	398561.96	2203801.16	_____	_____
	398645.51	2203909.19	_____	_____
	398649.39	2203916.66	_____	_____
	398652.53	2203920.28	_____	_____
	398669.86	2203940.15	_____	_____
	398679.1	2203950.73	_____	_____
	398702.06	2203974.69	_____	_____
	398260.83	2204022.25	_____	_____
	397535.98	2204101.41	_____	_____
	397272.38	2204127.58	_____	_____
	398396.85	2204009.31	_____	_____
	398122.17	2204038.94	_____	_____
	397205.91	2204135.23	_____	_____
	397662.61	2204087.54	_____	_____

полное наименование должности	подпись	инициалы, фамилия

М.П.

Выписка из Единого государственного реестра недвижимости об объекте недвижимости 2074

Сведения о частях земельного участка

Земельный участок			
(вид объекта недвижимости)			
Лист № ___ Раздела **4.2**	Всего листов раздела **4.2:** ___	Всего разделов: **0**	Всего листов выписки: **2656**
21.03.2023 № КУВИ-001/2023-67368210			
Кадастровый номер:		**47:23:0000000:79**	

Номер точки	Координаты, м		Описание закрепления на местности	Средняя квадратическая погрешность определения координат характерных точек границы части земельного участка, м
	X	Y		
1	2	3	4	5
	398002.41	2204050.41	_____	_____
	397145.97	2204071.83	_____	_____
	397131.91	2203860.68	_____	_____
	397137.08	2203857.32	_____	_____
	397091.04	2203791.43	_____	_____
	396954.82	2203872.87	_____	_____
	396999.2	2203845.1	_____	_____
	397119.69	2203843.28	_____	_____
	397149.15	2203860.51	_____	_____
	397144.14	2203854.4	_____	_____
	397165.09	2203845.75	_____	_____
	397160.1	2203849.11	_____	_____
	397162.66	2203853.32	_____	_____
	397143.72	2203811.56	_____	_____
	397273.75	2203696.55	_____	_____
	397124.22	2203774.78	_____	_____
	397176.27	2203747.74	_____	_____

полное наименование должности	подпись	инициалы, фамилия

М.П.

Выписка из Единого государственного реестра недвижимости об объекте недвижимости 2075

Сведения о частях земельного участка

Земельный участок			
(вид объекта недвижимости)			
Лист № ___ Раздела **4.2**	Всего листов раздела **4.2:** ___	Всего разделов: **0**	Всего листов выписки: **2656**
21.03.2023 № КУВИ-001/2023-67368210			
Кадастровый номер:		**47:23:0000000:79**	

Номер точки	Координаты, м		Описание закрепления на местности	Средняя квадратическая погрешность определения координат характерных точек границы части земельного участка, м
	X	Y		
1	2	3	4	5
	397226.04	2203726.59	_____	_____
	397318.54	2203770.66	_____	_____
	397360.48	2203755.63	_____	_____
	397398.6	2203736.48	_____	_____
	397405.31	2203707.55	_____	_____
	397378.09	2203676.71	_____	_____
	397337.55	2203656.63	_____	_____
	397538.69	2203533.03	_____	_____
	397797.39	2203371.48	_____	_____
	397723.84	2203282.05	_____	_____
	397768.38	2203246.2	_____	_____
	397737.39	2203207.16	_____	_____
	397694.94	2203246.92	_____	_____
	397561.24	2203084.36	_____	_____
	397600.04	2203051.77	_____	_____
	397571.99	2203019.66	_____	_____
	397534.58	2203051.97	_____	_____

полное наименование должности	подпись	инициалы, фамилия

М.П.

Выписка из Единого государственного реестра недвижимости об объекте недвижимости

Сведения о частях земельного участка

Земельный участок			
(вид объекта недвижимости)			
Лист № ___ Раздела **4.2**	Всего листов раздела **4.2:** ___	Всего разделов: **0**	Всего листов выписки: **2656**
21.03.2023 № КУВИ-001/2023-67368210			
Кадастровый номер:		**47:23:0000000:79**	

Номер точки	Координаты, м		Описание закрепления на местности	Средняя квадратическая погрешность определения координат характерных точек границы части земельного участка, м
	X	Y		
1	2	3	4	5
	397473.3	2202977.47	_____	_____
	397206.37	2203203.66	_____	_____
	396985.9	2202948.5	_____	_____
	397057.88	2202893.14	_____	_____
	397047.74	2202864.62	_____	_____
	397044.24	2202846.22	_____	_____
	397140.66	2202776	_____	_____
	397320.72	2202623.57	_____	_____
	397431.89	2202540.1	_____	_____
	397695.89	2202328.88	_____	_____
	397735.32	2202290.81	_____	_____
	397946.21	2202104.01	_____	_____
	398157.75	2202345.88	_____	_____

полное наименование должности	подпись	инициалы, фамилия

М.П.

Выписка из Единого государственного реестра недвижимости об объекте недвижимости

Сведения о частях земельного участка

Земельный участок			
(вид объекта недвижимости)			
Лист № ___ Раздела **4.2**	Всего листов раздела **4.2:** ___	Всего разделов: **0**	Всего листов выписки: **2656**
21.03.2023 № КУВИ-001/2023-67368210			
Кадастровый номер:		**47:23:0000000:79**	

Сведения о характерных точках границы части (частей) земельного участка

Учетный номер части: 601

Система координат: МСК 47 зона 2

Номер точки	Координаты, м		Описание закрепления на местности	Средняя квадратическая погрешность определения координат характерных точек границы части земельного участка, м
	X	Y		
1	2	3	4	5
	397701.24	2204541.97	_____	5
	397705.64	2204537.89	_____	5
	397701.57	2204533.5	_____	5
	397697.16	2204537.57	_____	5
	397701.24	2204541.97	_____	5
	398083.06	2204375.11	_____	5
	398089.01	2204374.44	_____	5
	398088.31	2204368.46	_____	5
	398082.36	2204369.14	_____	5
	398083.06	2204375.11	_____	5
	397848.88	2204403.74	_____	5
	397854.84	2204400.81	_____	5
	397851.25	2204394.34	_____	5
	397845.29	2204397.29	_____	5
	397848.88	2204403.74	_____	5
	398323.37	2204350	_____	5

полное наименование должности	подпись	инициалы, фамилия

М.П.

Выписка из Единого государственного реестра недвижимости об объекте недвижимости 2078

Сведения о частях земельного участка

Земельный участок			
(вид объекта недвижимости)			
Лист № ___ Раздела **4.2**	Всего листов раздела **4.2:** ___	Всего разделов: **0**	Всего листов выписки: **2656**
21.03.2023 № КУВИ-001/2023-67368210			
Кадастровый номер:		**47:23:0000000:79**	

Номер точки	Координаты, м		Описание закрепления на местности	Средняя квадратическая погрешность определения координат характерных точек границы части земельного участка, м
	X	Y		
1	2	3	4	5
	398328.8	2204346	_____	5
	398324.53	2204339.8	_____	5
	398319.09	2204343.82	_____	5
	398323.37	2204350	_____	5
	398410.29	2204166.16	_____	5
	398411.04	2204158.19	_____	5
	398403.07	2204157.47	_____	5
	398402.33	2204165.43	_____	5
	398410.29	2204166.16	_____	5
	398554.74	2205290.99	_____	5
	398296.25	2205148.15	_____	5
	398026.17	2204999.11	_____	5
	397926.54	2204877.75	_____	5
	397908.9	2204856.27	_____	5
	397922.51	2204836.95	_____	5
	397926.47	2204838.53	_____	5
	397931.63	2204831.6	_____	5

полное наименование должности	подпись	инициалы, фамилия

М.П.

Выписка из Единого государственного реестра недвижимости об объекте недвижимости

Сведения о частях земельного участка

Земельный участок			
(вид объекта недвижимости)			
Лист № ___ Раздела **4.2**	Всего листов раздела **4.2:** ___	Всего разделов: **0**	Всего листов выписки: **2656**
21.03.2023 № КУВИ-001/2023-67368210			
Кадастровый номер:		**47:23:0000000:79**	

Номер точки	Координаты, м		Описание закрепления на местности	Средняя квадратическая погрешность определения координат характерных точек границы части земельного участка, м
	X	Y		
1	2	3	4	5
	397920.16	2204834.93	_____	5
	397923.2	2204826.48	_____	5
	397918.38	2204833.61	_____	5
	397894.22	2204839	_____	5
	397851.43	2204817.05	_____	5
	397884.41	2204833.83	_____	5
	397899.91	2204845.35	_____	5
	397608.75	2204566.73	_____	5
	397700.4	2204497.63	_____	5
	397769.26	2204432.13	_____	5
	397933.03	2204276.39	_____	5
	397949.07	2204260.52	_____	5
	397699.56	2204118.03	_____	5
	397699.8	2204122.05	_____	5
	397700.54	2204140.63	_____	5
	398036.23	2204087.14	_____	5
	398728.67	2204009.31	_____	5

полное наименование должности	подпись	инициалы, фамилия

М.П.

Выписка из Единого государственного реестра недвижимости об объекте недвижимости 2080

Сведения о частях земельного участка

Земельный участок			
(вид объекта недвижимости)			
Лист № ___ Раздела **4.2**	Всего листов раздела **4.2:** ___	Всего разделов: **0**	Всего листов выписки: **2656**
21.03.2023 № КУВИ-001/2023-67368210			
Кадастровый номер:		**47:23:0000000:79**	

Номер точки	Координаты, м		Описание закрепления на местности	Средняя квадратическая погрешность определения координат характерных точек границы части земельного участка, м
	X	Y		
1	2	3	4	5
	398750.74	2204018.85	_____	5
	398746.82	2204005.95	_____	5
	398801.58	2204080.79	_____	5
	398888.66	2204182.25	_____	5
	398951.04	2204251.4	_____	5
	398970.92	2204272.29	_____	5
	398975	2204277.87	_____	5
	399005.28	2204309.31	_____	5
	399050.39	2204361.68	_____	5
	399075.79	2204387.39	_____	5
	399104.87	2204420.94	_____	5
	399102.98	2204659.57	_____	5
	399154.8	2204665.49	_____	5
	399057.94	2204761.3	_____	5
	398961.54	2204863.93	_____	5
	398962.12	2204869.38	_____	5
	398898.3	2204938.51	_____	5

полное наименование должности	подпись	инициалы, фамилия

М.П.

Выписка из Единого государственного реестра недвижимости об объекте недвижимости 2081

Сведения о частях земельного участка

Земельный участок			
(вид объекта недвижимости)			
Лист № ___ Раздела **4.2**	Всего листов раздела **4.2:** ___	Всего разделов: **0**	Всего листов выписки: **2656**
21.03.2023 № КУВИ-001/2023-67368210			
Кадастровый номер:		**47:23:0000000:79**	

Номер точки	Координаты, м		Описание закрепления на местности	Средняя квадратическая погрешность определения координат характерных точек границы части земельного участка, м
	X	Y		
1	2	3	4	5
	398838.16	2204979.02	_____	5
	398842.11	2204989.42	_____	5
	398780.15	2205059.94	_____	5
	398618.12	2205232.91	_____	5
	398554.74	2205290.99	_____	5

полное наименование должности	подпись	инициалы, фамилия

М.П.

Выписка из Единого государственного реестра недвижимости об объекте недвижимости

Сведения о частях земельного участка

Земельный участок			
(вид объекта недвижимости)			
Лист № ___ Раздела **4.2**	Всего листов раздела **4.2:** ___	Всего разделов: **0**	Всего листов выписки: **2656**
21.03.2023 № КУВИ-001/2023-67368210			
Кадастровый номер:		**47:23:0000000:79**	

Сведения о характерных точках границы части (частей) земельного участка

Учетный номер части: 602

Система координат: МСК 47 зона 2

Номер точки	Координаты, м		Описание закрепления на местности	Средняя квадратическая погрешность определения координат характерных точек границы части земельного участка, м
	X	Y		
1	2	3	4	5
	398531.53	2205313.6	_____	5
	398431.36	2205263.28	_____	5
	398536.84	2205316.13	_____	5
	398476.08	2205301.59	_____	5
	398426.13	2205294.65	_____	5
	398429.81	2205282.38	_____	5
	398431.36	2205263.28	_____	5

полное наименование должности	подпись	инициалы, фамилия

М.П.

Выписка из Единого государственного реестра недвижимости об объекте недвижимости

Сведения о частях земельного участка

Земельный участок			
(вид объекта недвижимости)			
Лист № ___ Раздела **4.2**	Всего листов раздела **4.2:** ___	Всего разделов: **0**	Всего листов выписки: **2656**
21.03.2023 № КУВИ-001/2023-67368210			
Кадастровый номер:		**47:23:0000000:79**	

Сведения о характерных точках границы части (частей) земельного участка

Учетный номер части: 603

Система координат: МСК 47 зона 2

Номер точки	Координаты, м		Описание закрепления на местности	Средняя квадратическая погрешность определения координат характерных точек границы части земельного участка, м
	X	Y		
1	2	3	4	5
	398364.46	2205286.11	_____	_____
	398221.38	2205277.39	_____	_____
	398004.38	2205293.66	_____	_____
	397989.2	2205296.2	_____	_____
	398125.24	2205283.41	_____	_____
	397985.65	2205296.8	_____	_____
	397961.69	2205300.73	_____	_____
	397973.08	2205272.95	_____	_____
	398058.33	2205063.22	_____	_____
	398244.18	2205163.55	_____	_____
	398274.79	2205180.13	_____	_____
	398384.17	2205239.4	_____	_____
	398411.05	2205253	_____	_____
	398403.23	2205286.2	_____	_____
	398409.13	2205270.4	_____	_____
	398399.29	2205290.88	_____	_____

полное наименование должности	подпись	инициалы, фамилия

М.П.

Выписка из Единого государственного реестра недвижимости об объекте недвижимости

Сведения о частях земельного участка

Земельный участок			
(вид объекта недвижимости)			
Лист № ___ Раздела **4.2**	Всего листов раздела **4.2:** ___	Всего разделов: **0**	Всего листов выписки: **2656**
21.03.2023 № КУВИ-001/2023-67368210			
Кадастровый номер:		**47:23:0000000:79**	

Номер точки	Координаты, м		Описание закрепления на местности	Средняя квадратическая погрешность определения координат характерных точек границы части земельного участка, м
	X	Y		
1	2	3	4	5
	398364.46	2205286.11	_____	_____

полное наименование должности	подпись	инициалы, фамилия

М.П.

Выписка из Единого государственного реестра недвижимости об объекте недвижимости

Сведения о частях земельного участка

Земельный участок			
(вид объекта недвижимости)			
Лист № ___ Раздела **4.2**	Всего листов раздела **4.2:** ___	Всего разделов: **0**	Всего листов выписки: **2656**
21.03.2023 № КУВИ-001/2023-67368210			
Кадастровый номер:		**47:23:0000000:79**	

Сведения о характерных точках границы части (частей) земельного участка

Учетный номер части: 604

Система координат: МСК 47 зона 2

Номер точки	Координаты, м		Описание закрепления на местности	Средняя квадратическая погрешность определения координат характерных точек границы части земельного участка, м
	X	Y		
1	2	3	4	5
	398215.14	2205649.56	_____	5
	398208.04	2205645.85	_____	5
	398092.38	2205585.73	_____	5
	397982.27	2205514.33	_____	5
	398015.13	2205521.54	_____	5
	398052.28	2205521.57	_____	5
	398122	2205508.91	_____	5
	398154.78	2205496.93	_____	5
	398190.41	2205475.58	_____	5
	398290.19	2205400.87	_____	5
	398250.97	2205428.88	_____	5
	398219.39	2205452.69	_____	5
	398329.07	2205380.77	_____	5
	398355.94	2205372.7	_____	5
	398464.11	2205387.74	_____	5
	398465.48	2205388.1	_____	5

полное наименование должности	подпись	инициалы, фамилия

М.П.

Выписка из Единого государственного реестра недвижимости об объекте недвижимости

Сведения о частях земельного участка

Земельный участок			
(вид объекта недвижимости)			
Лист № ___ Раздела **4.2**	Всего листов раздела **4.2:** ___	Всего разделов: **0**	Всего листов выписки: **2656**
21.03.2023 № КУВИ-001/2023-67368210			
Кадастровый номер:		**47:23:0000000:79**	

Номер точки	Координаты, м		Описание закрепления на местности	Средняя квадратическая погрешность определения координат характерных точек границы части земельного участка, м
	X	Y		
1	2	3	4	5
	398383.29	2205508.2	_____	5
	398250.26	2205623.88	_____	5
	398215.14	2205649.56	_____	5

полное наименование должности	подпись	инициалы, фамилия

М.П.

Выписка из Единого государственного реестра недвижимости об объекте недвижимости

Сведения о частях земельного участка

Земельный участок			
(вид объекта недвижимости)			
Лист № ___ Раздела **4.2**	Всего листов раздела **4.2:** ___	Всего разделов: **0**	Всего листов выписки: **2656**
21.03.2023 № КУВИ-001/2023-67368210			
Кадастровый номер:		**47:23:0000000:79**	

Сведения о характерных точках границы части (частей) земельного участка

Учетный номер части: 605

Система координат: МСК 47 зона 2

Номер точки	Координаты, м		Описание закрепления на местности	Средняя квадратическая погрешность определения координат характерных точек границы части земельного участка, м
	X	Y		
1	2	3	4	5
	398276.75	2205381	_____	_____
	398251.5	2205398.07	_____	_____
	398246.52	2205396.49	_____	_____
	398245.43	2205377.03	_____	_____
	398243.11	2205367.23	_____	_____
	398295.7	2205367.11	_____	_____
	398295.87	2205367.11	_____	_____
	398276.75	2205381	_____	_____

полное наименование должности	подпись	инициалы, фамилия

М.П.

Выписка из Единого государственного реестра недвижимости об объекте недвижимости

Сведения о частях земельного участка

Земельный участок			
(вид объекта недвижимости)			
Лист № ___ Раздела **4.2**	Всего листов раздела **4.2:** ___	Всего разделов: **0**	Всего листов выписки: **2656**
21.03.2023 № КУВИ-001/2023-67368210			
Кадастровый номер:		**47:23:0000000:79**	

Сведения о характерных точках границы части (частей) земельного участка

Учетный номер части: 606

Система координат: МСК 47 зона 2

Номер точки	Координаты, м		Описание закрепления на местности	Средняя квадратическая погрешность определения координат характерных точек границы части земельного участка, м
	X	Y		
1	2	3	4	5
	398210.89	2205368.1	_____	_____
	398222.52	2205384.21	_____	_____
	398222.53	2205397.32	_____	_____
	398213.45	2205421.91	_____	_____
	398205.22	2205433.3	_____	_____
	398175.54	2205456.74	_____	_____
	398146.09	2205474.57	_____	_____
	398138.3	2205477.52	_____	_____
	398117.66	2205485.31	_____	_____
	398052.16	2205497.57	_____	_____
	398019.52	2205497.92	_____	_____
	397986.8	2205491.99	_____	_____
	397944.44	2205478.14	_____	_____
	397882.49	2205447.82	_____	_____
	397905.9	2205390.22	_____	_____
	397927.12	2205385.71	_____	_____

полное наименование должности	подпись	инициалы, фамилия

М.П.

Выписка из Единого государственного реестра недвижимости об объекте недвижимости

Сведения о частях земельного участка

Земельный участок			
(вид объекта недвижимости)			
Лист № ___ Раздела **4.2**	Всего листов раздела **4.2:** ___	Всего разделов: **0**	Всего листов выписки: **2656**
21.03.2023 № КУВИ-001/2023-67368210			
Кадастровый номер:		**47:23:0000000:79**	

Номер точки	Координаты, м		Описание закрепления на местности	Средняя квадратическая погрешность определения координат характерных точек границы части земельного участка, м
	X	Y		
1	2	3	4	5
	397928.76	2205394.53	_____	_____
	397928.77	2205394.54	_____	_____
	398017.73	2205379.63	_____	_____
	398081.44	2205374.33	_____	_____
	398130.15	2205370.29	_____	_____
	398210.89	2205368.1	_____	_____

полное наименование должности	подпись	инициалы, фамилия

М.П.

Выписка из Единого государственного реестра недвижимости об объекте недвижимости

Сведения о частях земельного участка

Земельный участок			
(вид объекта недвижимости)			
Лист № ___ Раздела **4.2**	Всего листов раздела **4.2:** ___	Всего разделов: **0**	Всего листов выписки: **2656**
21.03.2023 № КУВИ-001/2023-67368210			
Кадастровый номер:		**47:23:0000000:79**	

Сведения о характерных точках границы части (частей) земельного участка

Учетный номер части: 607

Система координат: МСК 47 зона 2

Номер точки	Координаты, м		Описание закрепления на местности	Средняя квадратическая погрешность определения координат характерных точек границы части земельного участка, м
	X	Y		
1	2	3	4	5
	397402.26	2204350.99	_____	5
	397382.67	2204332.82	_____	5
	397328.01	2204273.8	_____	5
	397327.84	2204272.55	_____	5
	397328.16	2204271.85	_____	5
	397321.99	2204229.91	_____	5
	397334.08	2204228.06	_____	5
	397345.37	2204226.31	_____	5
	397342.52	2204203.3	_____	5
	397346.63	2204199.61	_____	5
	397353.72	2204197.57	_____	5
	397352.88	2204194.63	_____	5
	397345.79	2204196.69	_____	5
	397345.07	2204189.79	_____	5
	397343.42	2204178.91	_____	5
	397340.8	2204159.88	_____	5

полное наименование должности	подпись	инициалы, фамилия

М.П.

Выписка из Единого государственного реестра недвижимости об объекте недвижимости 2091

Сведения о частях земельного участка

Земельный участок			
(вид объекта недвижимости)			
Лист № ___ Раздела **4.2**	Всего листов раздела **4.2:** ___	Всего разделов: **0**	Всего листов выписки: **2656**
21.03.2023 № КУВИ-001/2023-67368210			
Кадастровый номер:		**47:23:0000000:79**	

Номер точки	Координаты, м		Описание закрепления на местности	Средняя квадратическая погрешность определения координат характерных точек границы части земельного участка, м
	X	Y		
1	2	3	4	5
	397566.05	2204135.69	_____	5
	397548.7	2204179.54	_____	5
	397515.89	2204262.59	_____	5
	397515.89	2204262.61	_____	5
	397516.23	2204262.99	_____	5
	397513.27	2204265.31	_____	5
	397506.79	2204270.01	_____	5
	397503.05	2204272.7	_____	5
	397484.49	2204284.84	_____	5
	397475.8	2204236.29	_____	5
	397520.06	2204210.5	_____	5
	397486.65	2204222.78	_____	5
	397518.1	2204175.16	_____	5
	397384.97	2204188.83	_____	5
	397395.96	2204278.65	_____	5
	397398.12	2204277.98	_____	5
	397399.44	2204298.9	_____	5

полное наименование должности	подпись	инициалы, фамилия

М.П.

Выписка из Единого государственного реестра недвижимости об объекте недвижимости 2092

Сведения о частях земельного участка

Земельный участок			
(вид объекта недвижимости)			
Лист № ___ Раздела **4.2**	Всего листов раздела **4.2:** ___	Всего разделов: **0**	Всего листов выписки: **2656**
21.03.2023 № КУВИ-001/2023-67368210			
Кадастровый номер:		**47:23:0000000:79**	

Номер точки	Координаты, м		Описание закрепления на местности	Средняя квадратическая погрешность определения координат характерных точек границы части земельного участка, м
	X	Y		
1	2	3	4	5
	397402.08	2204301.04	_____	5
	397405.29	2204324.87	_____	5
	397415.13	2204338.89	_____	5
	397402.26	2204350.99	_____	5

полное наименование должности	подпись	инициалы, фамилия

М.П.

Выписка из Единого государственного реестра недвижимости об объекте недвижимости

Сведения о частях земельного участка

Земельный участок			
(вид объекта недвижимости)			
Лист № ___ Раздела **4.2**	Всего листов раздела **4.2:** ___	Всего разделов: **0**	Всего листов выписки: **2656**
21.03.2023 № КУВИ-001/2023-67368210			
Кадастровый номер:		**47:23:0000000:79**	

Сведения о характерных точках границы части (частей) земельного участка

Учетный номер части: 608

Система координат: МСК 47 зона 2

Номер точки	Координаты, м		Описание закрепления на местности	Средняя квадратическая погрешность определения координат характерных точек границы части земельного участка, м
	X	Y		
1	2	3	4	5
	397296.81	2204165.81	_____	_____
	397297.61	2204183.93	_____	_____
	397298.42	2204207.43	_____	_____
	397297.91	2204220.7	_____	_____
	397298.05	2204232.65	_____	_____
	397298.48	2204240.41	_____	_____
	397298.85	2204242.47	_____	_____
	397295.63	2204238.95	_____	_____
	397234.99	2204173.25	_____	_____
	397284.91	2204174.1	_____	_____
	397282.11	2204171.93	_____	_____
	397296.81	2204165.81	_____	_____
	397236.25	2204174.63	_____	_____
	397294.89	2204181.83	_____	_____
	397284.68	2204171.73	_____	_____
	397279.87	2204170.2	_____	_____

полное наименование должности	подпись	инициалы, фамилия

М.П.

Выписка из Единого государственного реестра недвижимости об объекте недвижимости

Сведения о частях земельного участка

Земельный участок			
(вид объекта недвижимости)			
Лист № ___ Раздела **4.2**	Всего листов раздела **4.2:** ___	Всего разделов: **0**	Всего листов выписки: **2656**
21.03.2023 № КУВИ-001/2023-67368210			
Кадастровый номер:		**47:23:0000000:79**	

Сведения о характерных точках границы части (частей) земельного участка

Учетный номер части: 609

Система координат: МСК 47 зона 2

Номер точки	Координаты, м		Описание закрепления на местности	Средняя квадратическая погрешность определения координат характерных точек границы части земельного участка, м
	X	Y		
1	2	3	4	5
	391037.66	2203992.17	_____	5
	391040.25	2203992.74	_____	5
	391040.83	2203990.15	_____	5
	391038.25	2203989.55	_____	5
	391037.66	2203992.17	_____	5
	390888.5	2203955.69	_____	5
	390889.08	2203953.09	_____	5
	390891.66	2203953.67	_____	5
	390888.5	2203955.69	_____	5
	390891.06	2203956.28	_____	5
	390987.87	2204010.84	_____	5
	390997.36	2204013.51	_____	5
	390994.87	2204023.13	_____	5
	390985.34	2204020.46	_____	5
	390987.87	2204010.84	_____	5
	390911.29	2204078.49	_____	5

полное наименование должности	подпись	инициалы, фамилия

М.П.

Выписка из Единого государственного реестра недвижимости об объекте недвижимости

Сведения о частях земельного участка

Земельный участок			
(вид объекта недвижимости)			
Лист № ___ Раздела **4.2**	Всего листов раздела **4.2:** ___	Всего разделов: **0**	Всего листов выписки: **2656**
21.03.2023 № КУВИ-001/2023-67368210			
Кадастровый номер:		**47:23:0000000:79**	

Номер точки	Координаты, м		Описание закрепления на местности	Средняя квадратическая погрешность определения координат характерных точек границы части земельного участка, м
	X	Y		
1	2	3	4	5
	390908.08	2204069.92	_____	5
	390835.71	2203809.8	_____	5
	390898.13	2204043.06	_____	5
	390906.67	2204040.2	_____	5
	390862.72	2203908.71	_____	5
	390807.31	2203682.5	_____	5
	390781.39	2203522.24	_____	5
	390770.6	2203418.28	_____	5
	390939.23	2203447.53	_____	5
	391071.03	2203474	_____	5
	391282.92	2203516.55	_____	5
	391330.19	2203526.03	_____	5
	391319.46	2203593.6	_____	5
	391327.54	2203539.67	_____	5
	391298.25	2203647.73	_____	5
	391284.78	2203614.69	_____	5
	391296.73	2203680.95	_____	5

полное наименование должности	подпись	инициалы, фамилия

М.П.

Выписка из Единого государственного реестра недвижимости об объекте недвижимости 2096

Сведения о частях земельного участка

Земельный участок			
(вид объекта недвижимости)			
Лист № ___ Раздела **4.2**	Всего листов раздела **4.2:** ___	Всего разделов: **0**	Всего листов выписки: **2656**
21.03.2023 № КУВИ-001/2023-67368210			
Кадастровый номер:		**47:23:0000000:79**	

Номер точки	Координаты, м		Описание закрепления на местности	Средняя квадратическая погрешность определения координат характерных точек границы части земельного участка, м
	X	Y		
1	2	3	4	5
	391282.72	2203656.73	_____	5
	391287.21	2203686.45	_____	5
	391273.2	2203662.23	_____	5
	391261.83	2203757.78	_____	5
	391288.4	2203742.38	_____	5
	391274.38	2203718.16	_____	5
	391293.63	2203706.69	_____	5
	391290.69	2203743.79	_____	5
	391241.32	2203977.91	_____	5
	391176.4	2204024.13	_____	5
	391141.56	2204048.95	_____	5
	391081.73	2204061.84	_____	5
	390911.29	2204078.49	_____	5

полное наименование должности	подпись	инициалы, фамилия

М.П.

Выписка из Единого государственного реестра недвижимости об объекте недвижимости

Сведения о частях земельного участка

Земельный участок			
(вид объекта недвижимости)			
Лист № ___ Раздела **4.2**	Всего листов раздела **4.2:** ___	Всего разделов: **0**	Всего листов выписки: **2656**
21.03.2023 № КУВИ-001/2023-67368210			
Кадастровый номер:		**47:23:0000000:79**	

Сведения о характерных точках границы части (частей) земельного участка

Учетный номер части: 610

Система координат: МСК 47 зона 2

Номер точки	Координаты, м		Описание закрепления на местности	Средняя квадратическая погрешность определения координат характерных точек границы части земельного участка, м
	X	Y		
1	2	3	4	5
	406041.26	2197557	_____	_____
	406040.62	2197565.55	_____	_____
	406223.8	2197569.98	_____	_____
	406145.39	2197569.31	_____	_____
	406277.22	2197571.45	_____	_____
	406330.55	2197572.99	_____	_____
	406665.7	2197590.32	_____	_____
	406401.55	2197578.16	_____	_____
	406683.64	2197590.75	_____	_____
	406722.5	2197590.65	_____	_____
	406780.16	2197590.51	_____	_____
	406838.99	2197590.35	_____	_____
	406954.56	2197590.07	_____	_____
	406895.97	2197590.21	_____	_____
	406944.75	2197764.81	_____	_____
	406943.46	2197790.83	_____	_____

полное наименование должности	подпись	инициалы, фамилия

М.П.

Выписка из Единого государственного реестра недвижимости об объекте недвижимости

Сведения о частях земельного участка

Земельный участок			
(вид объекта недвижимости)			
Лист № ___ Раздела **4.2**	Всего листов раздела **4.2:** ___	Всего разделов: **0**	Всего листов выписки: **2656**
21.03.2023 № КУВИ-001/2023-67368210			
Кадастровый номер:		**47:23:0000000:79**	

Номер точки	Координаты, м		Описание закрепления на местности	Средняя квадратическая погрешность определения координат характерных точек границы части земельного участка, м
	X	Y		
1	2	3	4	5
	406951.65	2197613.94	_____	_____
	406942.41	2197813.29	_____	_____
	406943.19	2197796.18	_____	_____
	406939.83	2197869.58	_____	_____
	406941.12	2197841.41	_____	_____
	406938.54	2197897.82	_____	_____
	406937.24	2197926.11	_____	_____
	406935.94	2197954.46	_____	_____
	406933.41	2198009.84	_____	_____
	406934.64	2197982.88	_____	_____
	406932.03	2198039.87	_____	_____
	406929.41	2198097.07	_____	_____
	406930.72	2198068.44	_____	_____
	406929.15	2198102.75	_____	_____
	406928.09	2198125.75	_____	_____
	406926.77	2198154.47	_____	_____
	406925.45	2198183.25	_____	_____

полное наименование должности	подпись	инициалы, фамилия

М.П.

Выписка из Единого государственного реестра недвижимости об объекте недвижимости 2099

Сведения о частях земельного участка

Земельный участок			
(вид объекта недвижимости)			
Лист № ___ Раздела **4.2**	Всего листов раздела **4.2:** ___	Всего разделов: **0**	Всего листов выписки: **2656**
21.03.2023 № КУВИ-001/2023-67368210			
Кадастровый номер:		**47:23:0000000:79**	

Номер точки	Координаты, м		Описание закрепления на местности	Средняя квадратическая погрешность определения координат характерных точек границы части земельного участка, м
	X	Y		
1	2	3	4	5
	406924.13	2198212.08	_____	_____
	406923.21	2198232.23	_____	_____
	406923.07	2198235.18	_____	_____
	406921.98	2198257.4	_____	_____
	406920.88	2198279.75	_____	_____
	406919.88	2198299.99	_____	_____
	406918.46	2198328.88	_____	_____
	406918	2198338.02	_____	_____
	406917.04	2198357.76	_____	_____
	406915.62	2198386.61	_____	_____
	406914.2	2198415.44	_____	_____
	406912.78	2198444.25	_____	_____
	406911.37	2198473.04	_____	_____
	406910.1	2198498.78	_____	_____
	406908.42	2198533.1	_____	_____
	406901.86	2198952.31	_____	_____
	406903.18	2198733.51	_____	_____

полное наименование должности	подпись	инициалы, фамилия

М.П.

Выписка из Единого государственного реестра недвижимости об объекте недвижимости 2100

Сведения о частях земельного участка

Земельный участок			
(вид объекта недвижимости)			
Лист № ___ Раздела **4.2**	Всего листов раздела **4.2:** ___	Всего разделов: **0**	Всего листов выписки: **2656**
21.03.2023 № КУВИ-001/2023-67368210			
Кадастровый номер:		**47:23:0000000:79**	

Номер точки	Координаты, м		Описание закрепления на местности	Средняя квадратическая погрешность определения координат характерных точек границы части земельного участка, м
	X	Y		
1	2	3	4	5
	406903.87	2198952.57	_____	_____
	406893.16	2199114.61	_____	_____
	406868.85	2199161.05	_____	_____
	406749.9	2199395.37	_____	_____
	406696.56	2199494.23	_____	_____
	406662.42	2199504.05	_____	_____
	406648.74	2199513.33	_____	_____
	406599.09	2199546.88	_____	_____
	406549.66	2199580.33	_____	_____
	406536.27	2199594.97	_____	_____
	406473.96	2199662.42	_____	_____
	406448.16	2199744.56	_____	_____
	406416.39	2199728.34	_____	_____
	406393.12	2199716.39	_____	_____
	406376.11	2199749.37	_____	_____
	406357.53	2199741.7	_____	_____
	406329.05	2199807.03	_____	_____

полное наименование должности	подпись	инициалы, фамилия

М.П.

Выписка из Единого государственного реестра недвижимости об объекте недвижимости 2101

Сведения о частях земельного участка

Земельный участок			
(вид объекта недвижимости)			
Лист № ___ Раздела **4.2**	Всего листов раздела **4.2:** ___	Всего разделов: **0**	Всего листов выписки: **2656**
21.03.2023 № КУВИ-001/2023-67368210			
Кадастровый номер:		**47:23:0000000:79**	

Номер точки	Координаты, м		Описание закрепления на местности	Средняя квадратическая погрешность определения координат характерных точек границы части земельного участка, м
	X	Y		
1	2	3	4	5
	406289.54	2199792.28	_____	_____
	406194.14	2199788.18	_____	_____
	406181.7	2199953.38	_____	_____
	406334.68	2199916.92	_____	_____
	406359.29	2199830.84	_____	_____
	406415.92	2199846.48	_____	_____
	406431.45	2199854.38	_____	_____
	406418.03	2199941.94	_____	_____
	406449.76	2199999.16	_____	_____
	406406.67	2200090.1	_____	_____
	406225.94	2200440.22	_____	_____
	406159.38	2200571.56	_____	_____
	406139.89	2200560.64	_____	_____
	406082.52	2200525.26	_____	_____
	405950.18	2200251.33	_____	_____
	405827.37	2200023.68	_____	_____
	405710.35	2199806.62	_____	_____

полное наименование должности	подпись	инициалы, фамилия

М.П.

Выписка из Единого государственного реестра недвижимости об объекте недвижимости 2102

Сведения о частях земельного участка

Земельный участок			
(вид объекта недвижимости)			
Лист № ___ Раздела **4.2**	Всего листов раздела **4.2:** ___	Всего разделов: **0**	Всего листов выписки: **2656**
21.03.2023 № КУВИ-001/2023-67368210			
Кадастровый номер:		**47:23:0000000:79**	

Номер точки	Координаты, м		Описание закрепления на местности	Средняя квадратическая погрешность определения координат характерных точек границы части земельного участка, м
	X	Y		
1	2	3	4	5
	405648.68	2199688.68	_____	_____
	405004.67	2198807.92	_____	_____
	405042.64	2198331.99	_____	_____
	405040.67	2198354.22	_____	_____
	405095.47	2197726.86	_____	_____
	405124.27	2197379.68	_____	_____
	405124.76	2197379.61	_____	_____
	405124.34	2197389.87	_____	_____
	405224.78	2197375.98	_____	_____
	405348.34	2197357.74	_____	_____
	405234.22	2197374.59	_____	_____
	405388.99	2197351.83	_____	_____
	405467.03	2197340.5	_____	_____
	405593.5	2197322.02	_____	_____
	405760.98	2197297.69	_____	_____
	405829.96	2197287.75	_____	_____
	405863.7	2197282.9	_____	_____

полное наименование должности	подпись	инициалы, фамилия

М.П.

Выписка из Единого государственного реестра недвижимости об объекте недвижимости 2103

Сведения о частях земельного участка

Земельный участок			
(вид объекта недвижимости)			
Лист № ___ Раздела **4.2**	Всего листов раздела **4.2:** ___	Всего разделов: **0**	Всего листов выписки: **2656**
21.03.2023 № КУВИ-001/2023-67368210			
Кадастровый номер:		**47:23:0000000:79**	

Номер точки	Координаты, м		Описание закрепления на местности	Средняя квадратическая погрешность определения координат характерных точек границы части земельного участка, м
	X	Y		
1	2	3	4	5
	405919.11	2197275.61	_____	_____
	406049.35	2197258.49	_____	_____
	406030.55	2197556.64	_____	_____
	406041.26	2197557	_____	_____
	406954.63	2197581.18	_____	_____
	406956.21	2197581.22	_____	_____
	406954.56	2197590.06	_____	_____
	406954.63	2197581.18	_____	_____

полное наименование должности	подпись	инициалы, фамилия

М.П.

Выписка из Единого государственного реестра недвижимости об объекте недвижимости

Сведения о частях земельного участка

Земельный участок			
(вид объекта недвижимости)			
Лист № ___ Раздела **4.2**	Всего листов раздела **4.2:** ___	Всего разделов: **0**	Всего листов выписки: **2656**
21.03.2023 № КУВИ-001/2023-67368210			
Кадастровый номер:		**47:23:0000000:79**	

Сведения о характерных точках границы части (частей) земельного участка

Учетный номер части: 611

Система координат: МСК 47 зона 2

Номер точки	Координаты, м		Описание закрепления на местности	Средняя квадратическая погрешность определения координат характерных точек границы части земельного участка, м
	X	Y		
1	2	3	4	5
	390573.15	2203112.19	_____	5
	390576.7	2203112.12	_____	5
	390576.62	2203109.75	_____	5
	390572.98	2203109.98	_____	5
	390573.15	2203112.19	_____	5
	390569.73	2203024.93	_____	5
	390577.91	2203060.14	_____	5
	390636.57	2203305.47	_____	5
	390480.6	2203274.06	_____	5
	390529.1	2203015.95	_____	5
	390569.73	2203024.93	_____	5

полное наименование должности	подпись	инициалы, фамилия

М.П.

Выписка из Единого государственного реестра недвижимости об объекте недвижимости

Сведения о частях земельного участка

Земельный участок			
(вид объекта недвижимости)			
Лист № ___ Раздела **4.2**	Всего листов раздела **4.2:** ___	Всего разделов: **0**	Всего листов выписки: **2656**
21.03.2023 № КУВИ-001/2023-67368210			
Кадастровый номер:		**47:23:0000000:79**	

Сведения о характерных точках границы части (частей) земельного участка

Учетный номер части: 612

Система координат: МСК 47 зона 2

Номер точки	Координаты, м		Описание закрепления на местности	Средняя квадратическая погрешность определения координат характерных точек границы части земельного участка, м
	X	Y		
1	2	3	4	5
	390394.41	2202263.21	_____	5
	390494.6	2202697.78	_____	5
	390536.14	2202879.85	_____	5
	390559.83	2202982.09	_____	5
	390513.52	2202971.97	_____	5
	390493.57	2202988.27	_____	5
	390441.37	2203266.18	_____	5
	390322	2203242.14	_____	5
	390121.55	2203203.31	_____	5
	389827.65	2203148.19	_____	5
	389616.09	2203107.7	_____	5
	389610.8	2203106.55	_____	5
	389646.44	2202905.72	_____	5
	389759.39	2202903.08	_____	5
	389870.13	2202895.4	_____	5
	389877.06	2202894.9	_____	5

полное наименование должности	подпись	инициалы, фамилия

М.П.

Выписка из Единого государственного реестра недвижимости об объекте недвижимости 2106

Сведения о частях земельного участка

Земельный участок			
(вид объекта недвижимости)			
Лист № ___ Раздела **4.2**	Всего листов раздела **4.2:** ___	Всего разделов: **0**	Всего листов выписки: **2656**
21.03.2023 № КУВИ-001/2023-67368210			
Кадастровый номер:		**47:23:0000000:79**	

Номер точки	Координаты, м		Описание закрепления на местности	Средняя квадратическая погрешность определения координат характерных точек границы части земельного участка, м
	X	Y		
1	2	3	4	5
	389759.42	2203064.87	_____	5
	389744.26	2203119.02	_____	5
	389743.89	2203121.43	_____	5
	389750.08	2203120.64	_____	5
	389750.15	2203120.31	_____	5
	389764.92	2203067.44	_____	5
	389897.48	2202875.97	_____	5
	389897.67	2202851.19	_____	5
	389897.69	2202847.05	_____	5
	389898.78	2202697	_____	5
	389899.45	2202582.04	_____	5
	389902.72	2202447.26	_____	5
	389906.79	2202168.61	_____	5
	389906.27	2201987.66	_____	5
	389904.96	2201970.22	_____	5
	389904.32	2201961.47	_____	5
	390394.41	2202263.21	_____	5

полное наименование должности	подпись	инициалы, фамилия

М.П.

Выписка из Единого государственного реестра недвижимости об объекте недвижимости

Сведения о частях земельного участка

Земельный участок			
(вид объекта недвижимости)			
Лист № ___ Раздела **4.2**	Всего листов раздела **4.2:** ___	Всего разделов: **0**	Всего листов выписки: **2656**
21.03.2023 № КУВИ-001/2023-67368210			
Кадастровый номер:		**47:23:0000000:79**	

Сведения о характерных точках границы части (частей) земельного участка

Учетный номер части: 613

Система координат: МСК 47 зона 2

Номер точки	Координаты, м		Описание закрепления на местности	Средняя квадратическая погрешность определения координат характерных точек границы части земельного участка, м
	X	Y		
1	2	3	4	5
	390427.06	2203353.58	_____	5
	390424.53	2203366.42	_____	5
	390421.41	2203369.64	_____	5
	390413.84	2203410	_____	5
	390255.28	2203497.63	_____	5
	390252.95	2203501.39	_____	5
	390233.14	2203511.91	_____	5
	390030.65	2203472.93	_____	5
	390027.26	2203470.41	_____	5
	389720.12	2203409.15	_____	5
	389725.52	2203276.21	_____	5
	389730.36	2203240.96	_____	5
	389732.57	2203227.45	_____	5
	389732.9	2203225.46	_____	5
	389734.27	2203217.16	_____	5
	389810.92	2203234.92	_____	5

полное наименование должности	подпись	инициалы, фамилия

М.П.

Выписка из Единого государственного реестра недвижимости об объекте недвижимости 2108

Сведения о частях земельного участка

Земельный участок			
(вид объекта недвижимости)			
Лист № ___ Раздела **4.2**	Всего листов раздела **4.2:** ___	Всего разделов: **0**	Всего листов выписки: **2656**
21.03.2023 № КУВИ-001/2023-67368210			
Кадастровый номер:		**47:23:0000000:79**	

Номер точки	Координаты, м		Описание закрепления на местности	Средняя квадратическая погрешность определения координат характерных точек границы части земельного участка, м
	X	Y		
1	2	3	4	5
	390104.53	2203291.56	_____	5
	390305.16	2203329.54	_____	5
	390427.06	2203353.58	_____	5

полное наименование должности	подпись	инициалы, фамилия

М.П.

Выписка из Единого государственного реестра недвижимости об объекте недвижимости

Сведения о частях земельного участка

Земельный участок			
(вид объекта недвижимости)			
Лист № ___ Раздела **4.2**	Всего листов раздела **4.2:** ___	Всего разделов: **0**	Всего листов выписки: **2656**
21.03.2023 № КУВИ-001/2023-67368210			
Кадастровый номер:		**47:23:0000000:79**	

Сведения о характерных точках границы части (частей) земельного участка

Учетный номер части: 614

Система координат: МСК 47 зона 2

Номер точки	Координаты, м		Описание закрепления на местности	Средняя квадратическая погрешность определения координат характерных точек границы части земельного участка, м
	X	Y		
1	2	3	4	5
н 7	390746.73	2203952.87	Закрепление отсутствует	0.5
н 10	390748.32	2203962.91	Закрепление отсутствует	0.5
н 42	389548.92	2203423.44	Закрепление отсутствует	0.5
н 99	390462.26	2203360.53	Закрепление отсутствует	0.5
н 236	390738.85	2203861.25	Закрепление отсутствует	0.5
н 237	390736.02	2203872.66	Закрепление отсутствует	0.5
н 238	390724.03	2203869.68	Закрепление отсутствует	0.5
н 239	390726.88	2203858.28	Закрепление отсутствует	0.5
н 236	390738.85	2203861.25	Закрепление отсутствует	0.5
1	390665.51	2203635.29	Закрепление отсутствует	0.5
2	390689.44	2203637.06	Закрепление отсутствует	0.5
3	390717.47	2203769.06	Закрепление отсутствует	0.5
4	390726.8	2203809.82	Закрепление отсутствует	0.5
5	390750.69	2203907.29	Закрепление отсутствует	0.5
6	390739.56	2203907.62	Закрепление отсутствует	0.5
8	390745.94	2203952.73	Закрепление отсутствует	0.5

полное наименование должности	подпись	инициалы, фамилия

М.П.

Выписка из Единого государственного реестра недвижимости об объекте недвижимости 2110

Сведения о частях земельного участка

Земельный участок			
(вид объекта недвижимости)			
Лист № ___ Раздела **4.2**	Всего листов раздела **4.2:** ___	Всего разделов: **0**	Всего листов выписки: **2656**
21.03.2023 № КУВИ-001/2023-67368210			
Кадастровый номер:		**47:23:0000000:79**	

Номер точки	Координаты, м		Описание закрепления на местности	Средняя квадратическая погрешность определения координат характерных точек границы части земельного участка, м
	X	Y		
1	2	3	4	5
9	390744.56	2203962.23	Закрепление отсутствует	0.5
11	390751.89	2203985.34	Закрепление отсутствует	0.5
12	390775.14	2203989.07	Закрепление отсутствует	0.5
13	390800.57	2204070.99	Закрепление отсутствует	0.5
14	390816.11	2204068.85	Закрепление отсутствует	0.5
15	390822.04	2204085.61	Закрепление отсутствует	0.5
16	390626.33	2204105.38	Закрепление отсутствует	0.5
17	390590.53	2204108.37	Закрепление отсутствует	0.5
18	390518.16	2204107.9	Закрепление отсутствует	0.5
19	390504.97	2204227.58	Закрепление отсутствует	0.5
20	390402.78	2204229.41	Закрепление отсутствует	0.5
21	390387.5	2204361.5	Закрепление отсутствует	0.5
22	390348.71	2204696.13	Закрепление отсутствует	0.5
23	390522.54	2204593.02	Закрепление отсутствует	0.5
24	390484.52	2204768.18	Закрепление отсутствует	0.5
25	390481.24	2204783.42	Закрепление отсутствует	0.5
26	391152.11	2205352.69	Закрепление отсутствует	0.5

полное наименование должности	подпись	инициалы, фамилия

М.П.

Выписка из Единого государственного реестра недвижимости об объекте недвижимости

Сведения о частях земельного участка

Земельный участок			
(вид объекта недвижимости)			
Лист № ___ Раздела **4.2**	Всего листов раздела **4.2:** ___	Всего разделов: **0**	Всего листов выписки: **2656**
21.03.2023 № КУВИ-001/2023-67368210			
Кадастровый номер:		**47:23:0000000:79**	

Номер точки	Координаты, м		Описание закрепления на местности	Средняя квадратическая погрешность определения координат характерных точек границы части земельного участка, м
	X	Y		
1	2	3	4	5
27	391112.38	2205385.5	Закрепление отсутствует	0.5
28	390974.64	2205486.98	Закрепление отсутствует	0.5
29	390919.95	2205530.07	Закрепление отсутствует	0.5
30	390846.52	2205560.72	Закрепление отсутствует	0.5
31	390799.43	2205568.39	Закрепление отсутствует	0.5
32	390674.63	2205592.19	Закрепление отсутствует	0.5
33	390517.85	2205621.1	Закрепление отсутствует	0.5
34	390060.61	2205678.78	Закрепление отсутствует	0.5
35	390004.53	2205685.36	Закрепление отсутствует	0.5
36	389720.28	2205712.66	Закрепление отсутствует	0.5
37	389619.75	2205605.82	Закрепление отсутствует	0.5
38	389311.59	2205488.27	Закрепление отсутствует	0.5
39	389139.22	2205507.31	Закрепление отсутствует	0.5
40	389279.41	2204795.76	Закрепление отсутствует	0.5
41	389414.31	2204108.07	Закрепление отсутствует	0.5
43	389612.27	2203435.81	Закрепление отсутствует	0.5
44	389712.19	2203455.78	Закрепление отсутствует	0.5

полное наименование должности	подпись	инициалы, фамилия

М.П.

Выписка из Единого государственного реестра недвижимости об объекте недвижимости 2112

Сведения о частях земельного участка

Земельный участок			
(вид объекта недвижимости)			
Лист № ___ Раздела **4.2**	Всего листов раздела **4.2:** ___	Всего разделов: **0**	Всего листов выписки: **2656**
21.03.2023 № КУВИ-001/2023-67368210			
Кадастровый номер:		**47:23:0000000:79**	

Номер точки	Координаты, м		Описание закрепления на местности	Средняя квадратическая погрешность определения координат характерных точек границы части земельного участка, м
	X	Y		
1	2	3	4	5
45	389710.39	2203500.2	Закрепление отсутствует	0.5
46	389697.79	2203561.85	Закрепление отсутствует	0.5
47	389671.32	2203638.88	Закрепление отсутствует	0.5
48	389647.35	2203708.79	Закрепление отсутствует	0.5
49	389635.34	2203743.7	Закрепление отсутствует	0.5
50	389629.21	2203768.87	Закрепление отсутствует	0.5
51	389613.61	2203981.64	Закрепление отсутствует	0.5
52	389592.57	2204101.55	Закрепление отсутствует	0.5
53	389589.47	2204119.39	Закрепление отсутствует	0.5
54	389557.5	2204283.89	Закрепление отсутствует	0.5
55	389528.93	2204430.96	Закрепление отсутствует	0.5
56	389481.8	2204687.3	Закрепление отсутствует	0.5
57	389381.94	2205226.96	Закрепление отсутствует	0.5
58	389376.41	2205256.85	Закрепление отсутствует	0.5
59	389372.42	2205275.71	Закрепление отсутствует	0.5
60	389376.35	2205308.96	Закрепление отсутствует	0.5
61	389389.9	2205424.42	Закрепление отсутствует	0.5

полное наименование должности	подпись	инициалы, фамилия

М.П.

Выписка из Единого государственного реестра недвижимости об объекте недвижимости

Сведения о частях земельного участка

Земельный участок			
(вид объекта недвижимости)			
Лист № ___ Раздела **4.2**	Всего листов раздела **4.2:** ___	Всего разделов: **0**	Всего листов выписки: **2656**
21.03.2023 № КУВИ-001/2023-67368210			
Кадастровый номер:		**47:23:0000000:79**	

Номер точки	Координаты, м		Описание закрепления на местности	Средняя квадратическая погрешность определения координат характерных точек границы части земельного участка, м
	X	Y		
1	2	3	4	5
62	389399.13	2205454.54	Закрепление отсутствует	0.5
63	389397.75	2205481.92	Закрепление отсутствует	0.5
64	389400.53	2205496.95	Закрепление отсутствует	0.5
65	389407.13	2205499.77	Закрепление отсутствует	0.5
66	389403.78	2205481.5	Закрепление отсутствует	0.5
67	389405.16	2205453.78	Закрепление отсутствует	0.5
68	389395.79	2205423.19	Закрепление отсутствует	0.5
69	389382.01	2205305.81	Закрепление отсутствует	0.5
70	389378.48	2205275.97	Закрепление отсутствует	0.5
71	389382.3	2205258.03	Закрепление отсутствует	0.5
72	389388.75	2205223.14	Закрепление отсутствует	0.5
73	389487.69	2204688.39	Закрепление отсутствует	0.5
74	389534.84	2204432.07	Закрепление отсутствует	0.5
75	389563.39	2204285.04	Закрепление отсутствует	0.5
76	389595.38	2204120.49	Закрепление отсутствует	0.5
77	389598.5	2204102.57	Закрепление отсутствует	0.5
78	389619.57	2203982.38	Закрепление отсутствует	0.5

полное наименование должности	подпись	инициалы, фамилия

М.П.

Выписка из Единого государственного реестра недвижимости об объекте недвижимости

Сведения о частях земельного участка

Земельный участок			
(вид объекта недвижимости)			
Лист № ___ Раздела **4.2**	Всего листов раздела **4.2:** ___	Всего разделов: **0**	Всего листов выписки: **2656**
21.03.2023 № КУВИ-001/2023-67368210			
Кадастровый номер:		**47:23:0000000:79**	

Номер точки	Координаты, м		Описание закрепления на местности	Средняя квадратическая погрешность определения координат характерных точек границы части земельного участка, м
	X	Y		
1	2	3	4	5
79	389635.16	2203769.82	Закрепление отсутствует	0.5
80	389641.12	2203745.4	Закрепление отсутствует	0.5
81	389653.2	2203710.23	Закрепление отсутствует	0.5
82	389677.19	2203640.29	Закрепление отсутствует	0.5
83	389703.59	2203563.43	Закрепление отсутствует	0.5
84	389716.37	2203500.94	Закрепление отсутствует	0.5
85	389718.16	2203456.82	Закрепление отсутствует	0.5
86	389764.19	2203465.9	Закрепление отсутствует	0.5
87	389911.67	2203495.04	Закрепление отсутствует	0.5
88	390035.69	2203518.98	Закрепление отсутствует	0.5
89	390039.26	2203517.63	Закрепление отсутствует	0.5
90	390059.23	2203521.49	Закрепление отсутствует	0.5
91	390211.34	2203551.33	Закрепление отсутствует	0.5
92	390244.95	2203547.59	Закрепление отсутствует	0.5
93	390269.97	2203534.02	Закрепление отсутствует	0.5
94	390275.13	2203533.53	Закрепление отсутствует	0.5
95	390444.52	2203439.34	Закрепление отсутствует	0.5

полное наименование должности	подпись	инициалы, фамилия

М.П.

Выписка из Единого государственного реестра недвижимости об объекте недвижимости

Сведения о частях земельного участка

Земельный участок			
(вид объекта недвижимости)			
Лист № ___ Раздела **4.2**	Всего листов раздела **4.2:** ___	Всего разделов: **0**	Всего листов выписки: **2656**
21.03.2023 № КУВИ-001/2023-67368210			
Кадастровый номер:		**47:23:0000000:79**	

Номер точки	Координаты, м		Описание закрепления на местности	Средняя квадратическая погрешность определения координат характерных точек границы части земельного участка, м
	X	Y		
1	2	3	4	5
96	390451.84	2203428.12	Закрепление отсутствует	0.5
97	390461.71	2203377.2	Закрепление отсутствует	0.5
98	390459.97	2203373.73	Закрепление отсутствует	0.5
100	390640.56	2203395.7	Закрепление отсутствует	0.5
101	390653.92	2203397.96	Закрепление отсутствует	0.5
101	390653.92	2203397.96	Закрепление отсутствует	0.5
102	389638.06	2204139.29	Закрепление отсутствует	0.5
102	389638.06	2204139.29	Закрепление отсутствует	0.5
103	389930.26	2204210.44	Закрепление отсутствует	0.5
104	390262.5	2204291.78	Закрепление отсутствует	0.5
105	390242.13	2204493.65	Закрепление отсутствует	0.5
106	390070.47	2204488.17	Закрепление отсутствует	0.5
107	390068.24	2204744.89	Закрепление отсутствует	0.5
108	390065.58	2205052.88	Закрепление отсутствует	0.5
109	389616.31	2205045.65	Закрепление отсутствует	0.5
110	389620.32	2204685.36	Закрепление отсутствует	0.5
111	389631.97	2204300.7	Закрепление отсутствует	0.5

полное наименование должности	подпись	инициалы, фамилия

М.П.

Выписка из Единого государственного реестра недвижимости об объекте недвижимости

Сведения о частях земельного участка

Земельный участок			
(вид объекта недвижимости)			
Лист № ___ Раздела **4.2**	Всего листов раздела **4.2:** ___	Всего разделов: **0**	Всего листов выписки: **2656**
21.03.2023 № КУВИ-001/2023-67368210			
Кадастровый номер:		**47:23:0000000:79**	

Номер точки	Координаты, м		Описание закрепления на местности	Средняя квадратическая погрешность определения координат характерных точек границы части земельного участка, м
	X	Y		
1	2	3	4	5
120	390587.31	2203883.11	Закрепление отсутствует	0.5
120	390587.31	2203883.11	Закрепление отсутствует	0.5
121	390584.75	2203882.54	Закрепление отсутствует	0.5
122	390585.32	2203879.96	Закрепление отсутствует	0.5
123	390587.91	2203880.52	Закрепление отсутствует	0.5
124	390583.62	2203918.95	Закрепление отсутствует	0.5
124	390583.62	2203918.95	Закрепление отсутствует	0.5
125	390581.03	2203918.37	Закрепление отсутствует	0.5
126	390581.61	2203915.79	Закрепление отсутствует	0.5
127	390584.2	2203916.37	Закрепление отсутствует	0.5
128	390392.48	2203835.42	Закрепление отсутствует	0.5
128	390392.48	2203835.42	Закрепление отсутствует	0.5
129	390389.86	2203834.85	Закрепление отсутствует	0.5
130	390390.46	2203832.26	Закрепление отсутствует	0.5
131	390393.05	2203832.86	Закрепление отсутствует	0.5
132	390411.51	2203877.36	Закрепление отсутствует	0.5
132	390411.51	2203877.36	Закрепление отсутствует	0.5

полное наименование должности	подпись	инициалы, фамилия

М.П.

Выписка из Единого государственного реестра недвижимости об объекте недвижимости

Сведения о частях земельного участка

Земельный участок			
(вид объекта недвижимости)			
Лист № ___ Раздела **4.2**	Всего листов раздела **4.2:** ___	Всего разделов: **0**	Всего листов выписки: **2656**
21.03.2023 № КУВИ-001/2023-67368210			
Кадастровый номер:		**47:23:0000000:79**	

Номер точки	Координаты, м		Описание закрепления на местности	Средняя квадратическая погрешность определения координат характерных точек границы части земельного участка, м
	X	Y		
1	2	3	4	5
133	390408.95	2203876.76	Закрепление отсутствует	0.5
134	390409.52	2203874.2	Закрепление отсутствует	0.5
135	390412.09	2203874.78	Закрепление отсутствует	0.5
136	390198.85	2203788.79	Закрепление отсутствует	0.5
136	390198.85	2203788.79	Закрепление отсутствует	0.5
137	390196.28	2203788.22	Закрепление отсутствует	0.5
138	390196.83	2203785.62	Закрепление отсутствует	0.5
139	390199.43	2203786.2	Закрепление отсутствует	0.5
140	390198.44	2203823.61	Закрепление отсутствует	0.5
140	390198.44	2203823.61	Закрепление отсутствует	0.5
141	390195.85	2203823.02	Закрепление отсутствует	0.5
142	390196.44	2203820.42	Закрепление отсутствует	0.5
143	390199.04	2203821	Закрепление отсутствует	0.5
144	390004.25	2203739.93	Закрепление отсутствует	0.5
144	390004.25	2203739.93	Закрепление отсутствует	0.5
145	390001.67	2203739.36	Закрепление отсутствует	0.5
146	390002.25	2203736.74	Закрепление отсутствует	0.5

полное наименование должности	подпись	инициалы, фамилия

М.П.

Выписка из Единого государственного реестра недвижимости об объекте недвижимости

Сведения о частях земельного участка

Земельный участок			
(вид объекта недвижимости)			
Лист № ___ Раздела **4.2**	Всего листов раздела **4.2:** ___	Всего разделов: **0**	Всего листов выписки: **2656**
21.03.2023 № КУВИ-001/2023-67368210			
Кадастровый номер:		**47:23:0000000:79**	

Номер точки	Координаты, м		Описание закрепления на местности	Средняя квадратическая погрешность определения координат характерных точек границы части земельного участка, м
	X	Y		
1	2	3	4	5
147	390004.82	2203737.34	Закрепление отсутствует	0.5
148	389994.2	2203774.29	Закрепление отсутствует	0.5
148	389994.2	2203774.29	Закрепление отсутствует	0.5
149	389991.62	2203773.73	Закрепление отсутствует	0.5
150	389992.2	2203771.14	Закрепление отсутствует	0.5
151	389994.79	2203771.71	Закрепление отсутствует	0.5
152	389790.29	2203687.21	Закрепление отсутствует	0.5
152	389790.29	2203687.21	Закрепление отсутствует	0.5
153	389787.7	2203686.61	Закрепление отсутствует	0.5
154	389788.28	2203684.02	Закрепление отсутствует	0.5
155	389790.86	2203684.59	Закрепление отсутствует	0.5
156	389780.01	2203721.82	Закрепление отсутствует	0.5
156	389780.01	2203721.82	Закрепление отсутствует	0.5
157	389777.44	2203721.23	Закрепление отсутствует	0.5
158	389778.02	2203718.63	Закрепление отсутствует	0.5
159	389780.59	2203719.21	Закрепление отсутствует	0.5
160	389528.05	2203628.64	Закрепление отсутствует	0.5

полное наименование должности	подпись	инициалы, фамилия

М.П.

Выписка из Единого государственного реестра недвижимости об объекте недвижимости

Сведения о частях земельного участка

Земельный участок			
(вид объекта недвижимости)			
Лист № ___ Раздела **4.2**	Всего листов раздела **4.2:** ___	Всего разделов: **0**	Всего листов выписки: **2656**
21.03.2023 № КУВИ-001/2023-67368210			
Кадастровый номер:		**47:23:0000000:79**	

Номер точки	Координаты, м		Описание закрепления на местности	Средняя квадратическая погрешность определения координат характерных точек границы части земельного участка, м
	X	Y		
1	2	3	4	5
160	389528.05	2203628.64	Закрепление отсутствует	0.5
161	389522.33	2203627.31	Закрепление отсутствует	0.5
162	389523.78	2203620.91	Закрепление отсутствует	0.5
163	389529.65	2203622.36	Закрепление отсутствует	0.5
164	389521.16	2203657.83	Закрепление отсутствует	0.5
164	389521.16	2203657.83	Закрепление отсутствует	0.5
165	389518.56	2203657.24	Закрепление отсутствует	0.5
166	389519.14	2203654.65	Закрепление отсутствует	0.5
167	389521.73	2203655.23	Закрепление отсутствует	0.5
168	390346.72	2204444.25	Закрепление отсутствует	0.5
168	390346.72	2204444.25	Закрепление отсутствует	0.5
169	390344.91	2204438.29	Закрепление отсутствует	0.5
170	390353.12	2204434.95	Закрепление отсутствует	0.5
171	390355.09	2204440.12	Закрепление отсутствует	0.5
172	390337.53	2204712.73	Закрепление отсутствует	0.5
172	390337.53	2204712.73	Закрепление отсутствует	0.5
173	390338.79	2204715.01	Закрепление отсутствует	0.5

полное наименование должности	подпись	инициалы, фамилия

М.П.

Выписка из Единого государственного реестра недвижимости об объекте недвижимости

Сведения о частях земельного участка

Земельный участок			
(вид объекта недвижимости)			
Лист № ___ Раздела **4.2**	Всего листов раздела **4.2:** ___	Всего разделов: **0**	Всего листов выписки: **2656**
21.03.2023 № КУВИ-001/2023-67368210			
Кадастровый номер:		**47:23:0000000:79**	

Номер точки	Координаты, м		Описание закрепления на местности	Средняя квадратическая погрешность определения координат характерных точек границы части земельного участка, м
	X	Y		
1	2	3	4	5
174	390336.54	2204716.26	Закрепление отсутствует	0.5
175	390335.27	2204714	Закрепление отсутствует	0.5
176	390406.14	2204719.53	Закрепление отсутствует	0.5
177	390403.82	2204720.82	Закрепление отсутствует	0.5
177	390403.82	2204720.82	Закрепление отсутствует	0.5
178	390402.53	2204718.5	Закрепление отсутствует	0.5
179	390404.85	2204717.21	Закрепление отсутствует	0.5
180	390352.48	2204871.52	Закрепление отсутствует	0.5
180	390352.48	2204871.52	Закрепление отсутствует	0.5
181	390348.55	2204864.94	Закрепление отсутствует	0.5
182	390353.48	2204861.91	Закрепление отсутствует	0.5
183	390357.31	2204868.65	Закрепление отсутствует	0.5
184	390347.47	2204913.78	Закрепление отсутствует	0.5
184	390347.47	2204913.78	Закрепление отсутствует	0.5
185	390343.61	2204907.07	Закрепление отсутствует	0.5
186	390350.32	2204903.2	Закрепление отсутствует	0.5
187	390354.2	2204909.92	Закрепление отсутствует	0.5

полное наименование должности	подпись	инициалы, фамилия

М.П.

Выписка из Единого государственного реестра недвижимости об объекте недвижимости

Сведения о частях земельного участка

Земельный участок			
(вид объекта недвижимости)			
Лист № ___ Раздела **4.2**	Всего листов раздела **4.2:** ___	Всего разделов: **0**	Всего листов выписки: **2656**
21.03.2023 № КУВИ-001/2023-67368210			
Кадастровый номер:		**47:23:0000000:79**	

Номер точки	Координаты, м		Описание закрепления на местности	Средняя квадратическая погрешность определения координат характерных точек границы части земельного участка, м
	X	Y		
1	2	3	4	5
188	390168.99	2204806.29	Закрепление отсутствует	0.5
188	390168.99	2204806.29	Закрепление отсутствует	0.5
189	390170.26	2204808.58	Закрепление отсутствует	0.5
190	390167.99	2204809.85	Закрепление отсутствует	0.5
191	390166.73	2204807.56	Закрепление отсутствует	0.5
192	390194.01	2204837.36	Закрепление отсутствует	0.5
192	390194.01	2204837.36	Закрепление отсутствует	0.5
193	390192.71	2204835.04	Закрепление отсутствует	0.5
194	390195.02	2204833.73	Закрепление отсутствует	0.5
195	390196.33	2204836.07	Закрепление отсутствует	0.5
196	390087.66	2205018.07	Закрепление отсутствует	0.5
196	390087.66	2205018.07	Закрепление отсутствует	0.5
197	390083.63	2205011.43	Закрепление отсутствует	0.5
198	390088.53	2205008.45	Закрепление отсутствует	0.5
199	390092.56	2205015.1	Закрепление отсутствует	0.5
200	390053.93	2205067.1	Закрепление отсутствует	0.5
200	390053.93	2205067.1	Закрепление отсутствует	0.5

полное наименование должности	подпись	инициалы, фамилия

М.П.

Выписка из Единого государственного реестра недвижимости об объекте недвижимости 2122

Сведения о частях земельного участка

Земельный участок			
(вид объекта недвижимости)			
Лист № ___ Раздела **4.2**	Всего листов раздела **4.2:** ___	Всего разделов: **0**	Всего листов выписки: **2656**
21.03.2023 № КУВИ-001/2023-67368210			
Кадастровый номер:		**47:23:0000000:79**	

Номер точки	Координаты, м		Описание закрепления на местности	Средняя квадратическая погрешность определения координат характерных точек границы части земельного участка, м
	X	Y		
1	2	3	4	5
201	390057.92	2205073.74	Закрепление отсутствует	0.5
202	390051.29	2205077.73	Закрепление отсутствует	0.5
203	390047.29	2205071.1	Закрепление отсутствует	0.5
204	389772.5	2205073.38	Закрепление отсутствует	0.5
204	389772.5	2205073.38	Закрепление отсутствует	0.5
205	389771.24	2205071.06	Закрепление отсутствует	0.5
206	389773.55	2205069.78	Закрепление отсутствует	0.5
207	389774.82	2205072.09	Закрепление отсутствует	0.5
208	389772.25	2205223.51	Закрепление отсутствует	0.5
208	389772.25	2205223.51	Закрепление отсутствует	0.5
209	389776.04	2205230.26	Закрепление отсутствует	0.5
210	389769.28	2205234.04	Закрепление отсутствует	0.5
211	389765.5	2205227.28	Закрепление отсутствует	0.5
212	389770.93	2205193.06	Закрепление отсутствует	0.5
212	389770.93	2205193.06	Закрепление отсутствует	0.5
213	389766.08	2205195.92	Закрепление отсутствует	0.5
214	389762.16	2205189.36	Закрепление отсутствует	0.5

полное наименование должности	подпись	инициалы, фамилия

М.П.

Выписка из Единого государственного реестра недвижимости об объекте недвижимости 2123

Сведения о частях земельного участка

Земельный участок			
(вид объекта недвижимости)			
Лист № ___ Раздела **4.2**	Всего листов раздела **4.2:** ___	Всего разделов: **0**	Всего листов выписки: **2656**
21.03.2023 № КУВИ-001/2023-67368210			
Кадастровый номер:		**47:23:0000000:79**	

Номер точки	Координаты, м		Описание закрепления на местности	Средняя квадратическая погрешность определения координат характерных точек границы части земельного участка, м
	X	Y		
1	2	3	4	5
215	389767.09	2205186.33	Закрепление отсутствует	0.5
216	389556.96	2205189.59	Закрепление отсутствует	0.5
216	389556.96	2205189.59	Закрепление отсутствует	0.5
217	389555.66	2205187.28	Закрепление отсутствует	0.5
218	389557.99	2205185.99	Закрепление отсутствует	0.5
219	389559.28	2205188.31	Закрепление отсутствует	0.5
220	389468.11	2205358.98	Закрепление отсутствует	0.5
220	389468.11	2205358.98	Закрепление отсутствует	0.5
221	389460.65	2205370.13	Закрепление отсутствует	0.5
222	389451.61	2205364.07	Закрепление отсутствует	0.5
223	389459.08	2205352.93	Закрепление отсутствует	0.5
224	389499.15	2205382.39	Закрепление отсутствует	0.5
224	389499.15	2205382.39	Закрепление отсутствует	0.5
225	389492.12	2205392.11	Закрепление отсутствует	0.5
226	389482.39	2205385.07	Закрепление отсутствует	0.5
227	389489.43	2205375.34	Закрепление отсутствует	0.5
228	389386.58	2205473.36	Закрепление отсутствует	0.5

полное наименование должности	подпись	инициалы, фамилия

М.П.

Выписка из Единого государственного реестра недвижимости об объекте недвижимости

Сведения о частях земельного участка

Земельный участок			
(вид объекта недвижимости)			
Лист № ___ Раздела **4.2**	Всего листов раздела **4.2:** ___	Всего разделов: **0**	Всего листов выписки: **2656**
21.03.2023 № КУВИ-001/2023-67368210			
Кадастровый номер:		**47:23:0000000:79**	

Номер точки	Координаты, м		Описание закрепления на местности	Средняя квадратическая погрешность определения координат характерных точек границы части земельного участка, м
	X	Y		
1	2	3	4	5
228	389386.58	2205473.36	Закрепление отсутствует	0.5
229	389380.53	2205472.78	Закрепление отсутствует	0.5
230	389380.88	2205467.92	Закрепление отсутствует	0.5
231	389387.03	2205468.33	Закрепление отсутствует	0.5
232	389354.53	2205304.42	Закрепление отсутствует	0.5
232	389354.53	2205304.42	Закрепление отсутствует	0.5
233	389346.68	2205302.37	Закрепление отсутствует	0.5
234	389348.69	2205294.62	Закрепление отсутствует	0.5
235	389356.54	2205296.67	Закрепление отсутствует	0.5
240	389726.66	2205208.54	Закрепление отсутствует	0.5
240	389726.66	2205208.54	Закрепление отсутствует	0.5
241	389728.16	2205223.43	Закрепление отсутствует	0.5
242	389713.21	2205224.99	Закрепление отсутствует	0.5
243	389711.69	2205210.01	Закрепление отсутствует	0.5
244	389636.26	2203595.21	Закрепление отсутствует	0.5
244	389636.26	2203595.21	Закрепление отсутствует	0.5
245	389632.7	2203606.69	Закрепление отсутствует	0.5

полное наименование должности	подпись	инициалы, фамилия

М.П.

Выписка из Единого государственного реестра недвижимости об объекте недвижимости

Сведения о частях земельного участка

Земельный участок			
(вид объекта недвижимости)			
Лист № ___ Раздела **4.2**	Всего листов раздела **4.2:** ___	Всего разделов: **0**	Всего листов выписки: **2656**
21.03.2023 № КУВИ-001/2023-67368210			
Кадастровый номер:		**47:23:0000000:79**	

Номер точки	Координаты, м		Описание закрепления на местности	Средняя квадратическая погрешность определения координат характерных точек границы части земельного участка, м
	X	Y		
1	2	3	4	5
246	389621.18	2203603.13	Закрепление отсутствует	0.5
247	389624.74	2203591.66	Закрепление отсутствует	0.5
248	389879.64	2203652.56	Закрепление отсутствует	0.5
248	389879.64	2203652.56	Закрепление отсутствует	0.5
249	389876.44	2203665.86	Закрепление отсутствует	0.5
250	389872.87	2203665.01	Закрепление отсутствует	0.5
251	389876.08	2203651.71	Закрепление отсутствует	0.5
252	390171.41	2203723.07	Закрепление отсутствует	0.5
252	390171.41	2203723.07	Закрепление отсутствует	0.5
253	390168	2203736.29	Закрепление отсутствует	0.5
254	390164.46	2203735.38	Закрепление отсутствует	0.5
255	390167.86	2203722.16	Закрепление отсутствует	0.5
256	390462.83	2203793.56	Закрепление отсутствует	0.5
256	390462.83	2203793.56	Закрепление отсутствует	0.5
257	390459.54	2203806.82	Закрепление отсутствует	0.5
258	390455.99	2203805.94	Закрепление отсутствует	0.5
259	390459.27	2203792.69	Закрепление отсутствует	0.5

полное наименование должности	подпись	инициалы, фамилия

М.П.

Выписка из Единого государственного реестра недвижимости об объекте недвижимости

Сведения о частях земельного участка

Земельный участок			
(вид объекта недвижимости)			
Лист № ___ Раздела **4.2**	Всего листов раздела **4.2:** ___	Всего разделов: **0**	Всего листов выписки: **2656**
21.03.2023 № КУВИ-001/2023-67368210			
Кадастровый номер:		**47:23:0000000:79**	

Номер точки	Координаты, м		Описание закрепления на местности	Средняя квадратическая погрешность определения координат характерных точек границы части земельного участка, м
	X	Y		
1	2	3	4	5
260	389483.35	2205137.3	Закрепление отсутствует	0.5
260	389483.35	2205137.3	Закрепление отсутствует	0.5
261	389483.45	2205152.26	Закрепление отсутствует	0.5
262	389468.42	2205152.43	Закрепление отсутствует	0.5
263	389468.3	2205137.38	Закрепление отсутствует	0.5

полное наименование должности	подпись	инициалы, фамилия

М.П.

Выписка из Единого государственного реестра недвижимости об объекте недвижимости

Сведения о частях земельного участка

Земельный участок			
(вид объекта недвижимости)			
Лист № ___ Раздела **4.2**	Всего листов раздела **4.2:** ___	Всего разделов: **0**	Всего листов выписки: **2656**
21.03.2023 № КУВИ-001/2023-67368210			
Кадастровый номер:		**47:23:0000000:79**	

Сведения о характерных точках границы части (частей) земельного участка

Учетный номер части: 615

Система координат: МСК 47 зона 2

Номер точки	Координаты, м		Описание закрепления на местности	Средняя квадратическая погрешность определения координат характерных точек границы части земельного участка, м
	X	Y		
1	2	3	4	5
	389552.55	2206379.96	_____	_____
	389558.18	2206412.79	_____	_____
	389578.82	2206491.39	_____	_____
	389598.33	2206560.54	_____	_____
	389620.45	2206635.42	_____	_____
	389624.12	2206648.36	_____	_____
	389625.45	2206652.98	_____	_____
	389666.87	2206798.19	_____	_____
	389716.42	2206965.77	_____	_____
	389737.06	2207036.08	_____	_____
	389759.31	2207119.43	_____	_____
	389764.01	2207136.18	_____	_____
	389801.96	2207271.67	_____	_____
	389811.15	2207304.56	_____	_____
	389868.22	2207490.73	_____	_____
	389921.82	2207676.58	_____	_____

полное наименование должности	подпись	инициалы, фамилия

М.П.

Выписка из Единого государственного реестра недвижимости об объекте недвижимости

Сведения о частях земельного участка

Земельный участок			
(вид объекта недвижимости)			
Лист № ___ Раздела **4.2**	Всего листов раздела **4.2:** ___	Всего разделов: **0**	Всего листов выписки: **2656**
21.03.2023 № КУВИ-001/2023-67368210			
Кадастровый номер:		**47:23:0000000:79**	

Номер точки	Координаты, м		Описание закрепления на местности	Средняя квадратическая погрешность определения координат характерных точек границы части земельного участка, м
	X	Y		
1	2	3	4	5
	389983.01	2207893.38	_____	_____
	390065.41	2208185.57	_____	_____
	390146.24	2208475.22	_____	_____
	390202.28	2208677.65	_____	_____
	390273.64	2208915.78	_____	_____
	390208.06	2208676	_____	_____
	390280.34	2208917.25	_____	_____
	390152.04	2208473.6	_____	_____
	390071.19	2208183.95	_____	_____
	389988.8	2207891.76	_____	_____
	389927.59	2207674.93	_____	_____
	389816.92	2207302.88	_____	_____
	389873.96	2207489.01	_____	_____
	389808.85	2207274.07	_____	_____
	389770.91	2207138.64	_____	_____
	389765.11	2207117.83	_____	_____
	389742.86	2207034.46	_____	_____

полное наименование должности	подпись	инициалы, фамилия

М.П.

Выписка из Единого государственного реестра недвижимости об объекте недвижимости

Сведения о частях земельного участка

Земельный участок			
(вид объекта недвижимости)			
Лист № ___ Раздела **4.2**	Всего листов раздела **4.2:** ___	Всего разделов: **0**	Всего листов выписки: **2656**
21.03.2023 № КУВИ-001/2023-67368210			
Кадастровый номер:		**47:23:0000000:79**	

Номер точки	Координаты, м		Описание закрепления на местности	Средняя квадратическая погрешность определения координат характерных точек границы части земельного участка, м
	X	Y		
1	2	3	4	5
	389722.17	2206964.1	_____	_____
	389672.61	2206796.51	_____	_____
	389630.11	2206647.47	_____	_____
	389628.8	2206642.83	_____	_____
	389626.21	2206633.75	_____	_____
	389604.09	2206558.86	_____	_____
	389584.6	2206489.81	_____	_____
	389564.06	2206411.51	_____	_____
	389558.82	2206380.96	_____	_____
	389555.22	2206359.9	_____	_____
	389672.31	2206372.23	_____	_____
	389651.74	2206515.64	_____	_____
	389825.86	2206746.96	_____	_____
	390200.98	2206913.9	_____	_____
	390465.84	2206973.85	_____	_____
	390354.88	2207479.19	_____	_____
	390339.18	2207489	_____	_____

полное наименование должности	подпись	инициалы, фамилия

М.П.

Выписка из Единого государственного реестра недвижимости об объекте недвижимости 2130

Сведения о частях земельного участка

Земельный участок			
(вид объекта недвижимости)			
Лист № ___ Раздела **4.2**	Всего листов раздела **4.2:** ___	Всего разделов: **0**	Всего листов выписки: **2656**
21.03.2023 № КУВИ-001/2023-67368210			
Кадастровый номер:		**47:23:0000000:79**	

Номер точки	Координаты, м		Описание закрепления на местности	Средняя квадратическая погрешность определения координат характерных точек границы части земельного участка, м
	X	Y		
1	2	3	4	5
	390324.75	2207519.83	_____	_____
	390223.07	2207744.77	_____	_____
	390166.04	2207833.13	_____	_____
	390201.78	2207735.91	_____	_____
	390780.65	2208152.01	_____	_____
	390564.65	2208268.34	_____	_____
	390754.53	2208274.29	_____	_____
	390558.91	2208331.53	_____	_____
	390748.02	2208390.83	_____	_____
	390746.77	2208453.78	_____	_____
	390746.62	2208459.54	_____	_____
	390278	2208921.6	_____	_____
	389744.15	2208798.86	_____	_____
	390654.77	2208442.53	_____	_____
	390545.73	2208980.7	_____	_____
	389722.37	2208359.4	_____	_____
	389723.42	2208388.73	_____	_____

полное наименование должности	подпись	инициалы, фамилия

М.П.

Выписка из Единого государственного реестра недвижимости об объекте недвижимости 2131

Сведения о частях земельного участка

Земельный участок			
(вид объекта недвижимости)			
Лист № ___ Раздела **4.2**	Всего листов раздела **4.2:** ___	Всего разделов: **0**	Всего листов выписки: **2656**
21.03.2023 № КУВИ-001/2023-67368210			
Кадастровый номер:		**47:23:0000000:79**	

Номер точки	Координаты, м		Описание закрепления на местности	Средняя квадратическая погрешность определения координат характерных точек границы части земельного участка, м
	X	Y		
1	2	3	4	5
	389730.12	2208359.61	_____	_____
	389720.78	2208320.81	_____	_____
	389718.94	2208265.61	_____	_____
	389745.94	2208151.78	_____	_____
	389759.3	2208133.63	_____	_____
	389781.24	2208098.97	_____	_____
	389781.14	2208098.92	_____	_____
	389827.36	2208049.39	_____	_____
	389804.47	2208073.99	_____	_____
	389836.78	2208039.25	_____	_____
	389816.5	2207946.52	_____	_____
	389876.18	2208015.33	_____	_____
	389514.17	2207846.86	_____	_____
	389771.46	2207894.27	_____	_____
	389543.6	2207465.53	_____	_____
	389202.11	2207303.23	_____	_____
	389194.54	2207305.31	_____	_____

полное наименование должности	подпись	инициалы, фамилия

М.П.

Выписка из Единого государственного реестра недвижимости об объекте недвижимости 2132

Сведения о частях земельного участка

Земельный участок			
(вид объекта недвижимости)			
Лист № ___ Раздела **4.2**	Всего листов раздела **4.2:** ___	Всего разделов: **0**	Всего листов выписки: **2656**
21.03.2023 № КУВИ-001/2023-67368210			
Кадастровый номер:		**47:23:0000000:79**	

Номер точки	Координаты, м		Описание закрепления на местности	Средняя квадратическая погрешность определения координат характерных точек границы части земельного участка, м
	X	Y		
1	2	3	4	5
	389182.91	2207299.95	_____	_____
	389509.65	2207443.64	_____	_____
	389509.53	2207449.9	_____	_____
	389269.99	2207276.21	_____	_____
	389193.29	2207209.62	_____	_____
	389228.22	2207158.31	_____	_____
	389092.57	2207058.66	_____	_____
	389045.92	2207088.71	_____	_____
	388993.52	2207044.52	_____	_____
	389191.11	2206852.48	_____	_____
	389097.45	2206587.65	_____	_____
	389026.22	2206500.52	_____	_____
	389001.43	2206484.14	_____	_____
	388955.43	2206469.85	_____	_____
	388987.5	2206298.8	_____	_____
	389549.28	2206360.86	_____	_____
	389552.55	2206379.96	_____	_____

полное наименование должности	подпись	инициалы, фамилия

М.П.

Выписка из Единого государственного реестра недвижимости об объекте недвижимости 2133

Сведения о частях земельного участка

Земельный участок			
(вид объекта недвижимости)			
Лист № ___ Раздела **4.2**	Всего листов раздела **4.2:** ___	Всего разделов: **0**	Всего листов выписки: **2656**
21.03.2023 № КУВИ-001/2023-67368210			
Кадастровый номер:		**47:23:0000000:79**	

Номер точки	Координаты, м		Описание закрепления на местности	Средняя квадратическая погрешность определения координат характерных точек границы части земельного участка, м
	X	Y		
1	2	3	4	5
	389181.51	2206793.97	_____	_____
	389173.27	2206786.88	_____	_____
	389182.01	2206776.7	_____	_____
	389190.26	2206783.8	_____	_____
	389181.51	2206793.97	_____	_____
	389212.83	2206798.16	_____	_____
	389210.4	2206786.41	_____	_____
	389222.16	2206783.98	_____	_____
	389224.59	2206795.71	_____	_____
	389212.83	2206798.16	_____	_____
	389447.13	2207000.48	_____	_____
	389437.84	2206993.78	_____	_____
	389444.55	2206984.49	_____	_____
	389453.82	2206991.21	_____	_____
	389447.13	2207000.48	_____	_____
	389644.78	2207120.07	_____	_____
	389636.74	2207116.28	_____	_____

полное наименование должности	подпись	инициалы, фамилия

М.П.

Выписка из Единого государственного реестра недвижимости об объекте недвижимости 2134

Сведения о частях земельного участка

Земельный участок			
(вид объекта недвижимости)			
Лист № ___ Раздела **4.2**	Всего листов раздела **4.2:** ___	Всего разделов: **0**	Всего листов выписки: **2656**
21.03.2023 № КУВИ-001/2023-67368210			
Кадастровый номер:		**47:23:0000000:79**	

Номер точки	Координаты, м		Описание закрепления на местности	Средняя квадратическая погрешность определения координат характерных точек границы части земельного участка, м
	X	Y		
1	2	3	4	5
	389640.54	2207108.23	_____	_____
	389648.58	2207112.03	_____	_____
	389644.78	2207120.07	_____	_____
	389116.83	2206540.72	_____	_____
	389110.58	2206535.83	_____	_____
	389115.29	2206529.4	_____	_____
	389121.69	2206534.09	_____	_____
	389116.83	2206540.72	_____	_____
	390110.92	2207285.08	_____	_____
	390103.66	2207282.37	_____	_____
	390106.36	2207275.1	_____	_____
	390113.63	2207277.79	_____	_____
	390110.92	2207285.08	_____	_____
	389268.19	2206548.38	_____	_____
	389260.54	2206547.01	_____	_____
	389261.91	2206539.37	_____	_____
	389269.53	2206540.74	_____	_____

полное наименование должности	подпись	инициалы, фамилия

М.П.

Выписка из Единого государственного реестра недвижимости об объекте недвижимости 2135

Сведения о частях земельного участка

Земельный участок			
(вид объекта недвижимости)			
Лист № ___ Раздела **4.2**	Всего листов раздела **4.2:** ___	Всего разделов: **0**	Всего листов выписки: **2656**
21.03.2023 № КУВИ-001/2023-67368210			
Кадастровый номер:		**47:23:0000000:79**	

Номер точки	Координаты, м		Описание закрепления на местности	Средняя квадратическая погрешность определения координат характерных точек границы части земельного участка, м
	X	Y		
1	2	3	4	5
	389268.19	2206548.38	_____	_____
	389804.56	2207176.09	_____	_____
	389797.28	2207173.4	_____	_____
	389799.98	2207166.12	_____	_____
	389807.25	2207168.82	_____	_____
	389804.56	2207176.09	_____	_____
	389235.51	2206531.34	_____	_____
	389227.95	2206530.34	_____	_____
	389228.8	2206524.63	_____	_____
	389236.43	2206525.67	_____	_____
	389235.51	2206531.34	_____	_____
	389634.27	2207156.19	_____	_____
	389628.77	2207154.62	_____	_____
	389630.87	2207147.4	_____	_____
	389636.33	2207149	_____	_____
	389634.27	2207156.19	_____	_____
	389258.38	2207022.32	_____	_____

полное наименование должности	подпись	инициалы, фамилия

М.П.

Выписка из Единого государственного реестра недвижимости об объекте недвижимости

Сведения о частях земельного участка

Земельный участок			
(вид объекта недвижимости)			
Лист № ___ Раздела **4.2**	Всего листов раздела **4.2:** ___	Всего разделов: **0**	Всего листов выписки: **2656**
21.03.2023 № КУВИ-001/2023-67368210			
Кадастровый номер:		**47:23:0000000:79**	

Номер точки	Координаты, м		Описание закрепления на местности	Средняя квадратическая погрешность определения координат характерных точек границы части земельного участка, м
	X	Y		
1	2	3	4	5
	389255.77	2207013.26	_____	_____
	389253.06	2207020.27	_____	_____
	389261.07	2207015.32	_____	_____
	389258.38	2207022.32	_____	_____
	390016.42	2207292.7	_____	_____
	390011.03	2207290.89	_____	_____
	390013.41	2207283.78	_____	_____
	390018.82	2207285.6	_____	_____
	390016.42	2207292.7	_____	_____

полное наименование должности	подпись	инициалы, фамилия

М.П.

Выписка из Единого государственного реестра недвижимости об объекте недвижимости

Сведения о частях земельного участка

Земельный участок			
(вид объекта недвижимости)			
Лист № ___ Раздела **4.2**	Всего листов раздела **4.2:** ___	Всего разделов: **0**	Всего листов выписки: **2656**
21.03.2023 № КУВИ-001/2023-67368210			
Кадастровый номер:		**47:23:0000000:79**	

Сведения о характерных точках границы части (частей) земельного участка

Учетный номер части: 616

Система координат: МСК 47 зона 2

Номер точки	Координаты, м		Описание закрепления на местности	Средняя квадратическая погрешность определения координат характерных точек границы части земельного участка, м
	X	Y		
1	2	3	4	5
	389897.99	2201958	_____	5
	389898.69	2201967.01	_____	5
	389900.26	2201987.87	_____	5
	389900.79	2202168.59	_____	5
	389896.7	2202447.14	_____	5
	389894.42	2202541.42	_____	5
	389893.43	2202523.5	_____	5
	389737.71	2202519.42	_____	5
	389725.98	2202518.97	_____	5
	389786.57	2202181.31	_____	5
	389819.03	2201912.74	_____	5
	389806.46	2202041.56	_____	5
	389897.99	2201958	_____	5

полное наименование должности	подпись	инициалы, фамилия

М.П.

Выписка из Единого государственного реестра недвижимости об объекте недвижимости

Сведения о частях земельного участка

Земельный участок			
(вид объекта недвижимости)			
Лист № ___ Раздела **4.2**	Всего листов раздела **4.2:** ___	Всего разделов: **0**	Всего листов выписки: **2656**
21.03.2023 № КУВИ-001/2023-67368210			
Кадастровый номер:		**47:23:0000000:79**	

Сведения о характерных точках границы части (частей) земельного участка

Учетный номер части: 617

Система координат: МСК 47 зона 2

Номер точки	Координаты, м		Описание закрепления на местности	Средняя квадратическая погрешность определения координат характерных точек границы части земельного участка, м
	X	Y		
1	2	3	4	5
	389717.57	2203240.07	_____	5
	389715.62	2203244.74	_____	5
	389720.07	2203247.1	_____	5
	389722.12	2203242.43	_____	5
	389717.57	2203240.07	_____	5
	389728.36	2203215.82	_____	5
	389726.93	2203224.76	_____	5
	389726.6	2203226.74	_____	5
	389724.41	2203240.05	_____	5
	389719.54	2203275.69	_____	5
	389714.16	2203407.51	_____	5
	389711.57	2203406.99	_____	5
	389707.63	2203406.21	_____	5
	389558.12	2203376.64	_____	5
	389600.95	2203186.28	_____	5
	389595.78	2203185.1	_____	5

полное наименование должности	подпись	инициалы, фамилия

М.П.

Выписка из Единого государственного реестра недвижимости об объекте недвижимости

Сведения о частях земельного участка

Земельный участок			
(вид объекта недвижимости)			
Лист № ___ Раздела **4.2**	Всего листов раздела **4.2:** ___	Всего разделов: **0**	Всего листов выписки: **2656**
21.03.2023 № КУВИ-001/2023-67368210			
Кадастровый номер:		**47:23:0000000:79**	

Номер точки	Координаты, м		Описание закрепления на местности	Средняя квадратическая погрешность определения координат характерных точек границы части земельного участка, м
	X	Y		
1	2	3	4	5
	389728.36	2203215.82	_____	5

полное наименование должности	подпись	инициалы, фамилия

М.П.

Выписка из Единого государственного реестра недвижимости об объекте недвижимости

Сведения о частях земельного участка

Земельный участок			
(вид объекта недвижимости)			
Лист № ___ Раздела **4.2**	Всего листов раздела **4.2:** ___	Всего разделов: **0**	Всего листов выписки: **2656**
21.03.2023 № КУВИ-001/2023-67368210			
Кадастровый номер:		**47:23:0000000:79**	

Сведения о характерных точках границы части (частей) земельного участка

Учетный номер части: 618

Система координат: МСК 47 зона 2

Номер точки	Координаты, м		Описание закрепления на местности	Средняя квадратическая погрешность определения координат характерных точек границы части земельного участка, м
	X	Y		
1	2	3	4	5
	389673.84	2202522.29	_____	5
	389505.34	2202519.24	_____	5
	389532.77	2202321.56	_____	5
	389544.42	2202231.04	_____	5
	389537.11	2202289.39	_____	5
	389252.67	2202192.04	_____	5
	389043.99	2202146.82	_____	5
	388960.5	2202129.58	_____	5
	388970.37	2202037.55	_____	5
	388858.5	2202016.75	_____	5
	388764.25	2202001.33	_____	5
	388565.79	2201974.04	_____	5
	388554.83	2202052.38	_____	5
	388509.4	2202044.31	_____	5
	388209.04	2201983.75	_____	5
	388339.13	2202009.97	_____	5

полное наименование должности	подпись	инициалы, фамилия

М.П.

Выписка из Единого государственного реестра недвижимости об объекте недвижимости 2141

Сведения о частях земельного участка

Земельный участок			
(вид объекта недвижимости)			
Лист № ___ Раздела **4.2**	Всего листов раздела **4.2:** ___	Всего разделов: **0**	Всего листов выписки: **2656**
21.03.2023 № КУВИ-001/2023-67368210			
Кадастровый номер:		**47:23:0000000:79**	

Номер точки	Координаты, м		Описание закрепления на местности	Средняя квадратическая погрешность определения координат характерных точек границы части земельного участка, м
	X	Y		
1	2	3	4	5
	387835.5	2201628.97	_____	5
	388186.23	2201973.96	_____	5
	388276.18	2201460.53	_____	5
	388230.92	2201476.2	_____	5
	388084.83	2201526.76	_____	5
	388662.59	2201326.79	_____	5
	388975.78	2201224.09	_____	5
	389066.41	2201305	_____	5
	389556.04	2201744.55	_____	5
	389440.06	2201652.6	_____	5
	389628	2201795.42	_____	5
	389772.28	2201874.53	_____	5
	389756.8	2202035.65	_____	5
	389737.19	2202173.31	_____	5
	389673.84	2202522.29	_____	5

полное наименование должности	подпись	инициалы, фамилия

М.П.

Выписка из Единого государственного реестра недвижимости об объекте недвижимости

Сведения о частях земельного участка

Земельный участок			
(вид объекта недвижимости)			
Лист № ___ Раздела **4.2**	Всего листов раздела **4.2:** ___	Всего разделов: **0**	Всего листов выписки: **2656**
21.03.2023 № КУВИ-001/2023-67368210			
Кадастровый номер:		**47:23:0000000:79**	

Сведения о характерных точках границы части (частей) земельного участка

Учетный номер части: 619

Система координат: МСК 47 зона 2

Номер точки	Координаты, м		Описание закрепления на местности	Средняя квадратическая погрешность определения координат характерных точек границы части земельного участка, м
	X	Y		
1	2	3	4	5
	389357.59	2202909.36	_____	5
	389357.85	2202911.87	_____	5
	389362.86	2202911.39	_____	5
	389357.59	2202909.36	_____	5
	389362.7	2202908.9	_____	5
	389552.25	2203095.58	_____	5
	389487.06	2203083.61	_____	5
	389561.64	2203097.51	_____	5
	389239.55	2203035.93	_____	5
	389050.76	2203005.29	_____	5
	388870.97	2202970.78	_____	5
	389117.31	2202752.33	_____	5
	389323.22	2202570.9	_____	5
	389414.29	2202704.31	_____	5
	389478.22	2202912.4	_____	5
	389427.93	2202729.5	_____	5

полное наименование должности	подпись	инициалы, фамилия

М.П.

Выписка из Единого государственного реестра недвижимости об объекте недвижимости

Сведения о частях земельного участка

Земельный участок			
(вид объекта недвижимости)			
Лист № ___ Раздела **4.2**	Всего листов раздела **4.2:** ___	Всего разделов: **0**	Всего листов выписки: **2656**
21.03.2023 № КУВИ-001/2023-67368210			
Кадастровый номер:		**47:23:0000000:79**	

Номер точки	Координаты, м		Описание закрепления на местности	Средняя квадратическая погрешность определения координат характерных точек границы части земельного участка, м
	X	Y		
1	2	3	4	5
	389490.75	2202911.93	_____	5
	389594.73	2202908.27	_____	5
	389561.64	2203097.51	_____	5

полное наименование должности	подпись	инициалы, фамилия

М.П.

Выписка из Единого государственного реестра недвижимости об объекте недвижимости

Сведения о частях земельного участка

Земельный участок			
(вид объекта недвижимости)			
Лист № ___ Раздела **4.2**	Всего листов раздела **4.2:** ___	Всего разделов: **0**	Всего листов выписки: **2656**
21.03.2023 № КУВИ-001/2023-67368210			
Кадастровый номер:		**47:23:0000000:79**	

Сведения о характерных точках границы части (частей) земельного участка

Учетный номер части: 620

Система координат: МСК 47 зона 2

Номер точки	Координаты, м		Описание закрепления на местности	Средняя квадратическая погрешность определения координат характерных точек границы части земельного участка, м
	X	Y		
1	2	3	4	5
	388645.36	2203407.19	_____	5
	388644.77	2203409.76	_____	5
	388642.77	2203406.61	_____	5
	388642.19	2203409.18	_____	5
	388644.77	2203409.76	_____	5
	389190.21	2203544.37	_____	5
	389190.79	2203541.8	_____	5
	389188.22	2203541.2	_____	5
	389187.64	2203543.8	_____	5
	389190.21	2203544.37	_____	5
	388819.68	2203480.55	_____	5
	388820.26	2203477.98	_____	5
	388817.67	2203477.4	_____	5
	388819.68	2203480.55	_____	5
	388817.09	2203479.99	_____	5
	388827.14	2203455.49	_____	5

полное наименование должности	подпись	инициалы, фамилия

М.П.

Выписка из Единого государственного реестра недвижимости об объекте недвижимости

Сведения о частях земельного участка

Земельный участок			
(вид объекта недвижимости)			
Лист № ___ Раздела **4.2**	Всего листов раздела **4.2:** ___	Всего разделов: **0**	Всего листов выписки: **2656**
21.03.2023 № КУВИ-001/2023-67368210			
Кадастровый номер:		**47:23:0000000:79**	

Номер точки	Координаты, м		Описание закрепления на местности	Средняя квадратическая погрешность определения координат характерных точек границы части земельного участка, м
	X	Y		
1	2	3	4	5
	388827.72	2203452.91	_____	5
	388825.13	2203452.33	_____	5
	388824.55	2203454.91	_____	5
	388827.14	2203455.49	_____	5
	389088.56	2203547.14	_____	5
	389089.16	2203544.53	_____	5
	389086.57	2203543.97	_____	5
	389085.97	2203546.55	_____	5
	389088.56	2203547.14	_____	5
	389010.85	2203501.57	_____	5
	389011.44	2203498.97	_____	5
	389008.85	2203498.38	_____	5
	389008.25	2203500.97	_____	5
	389010.85	2203501.57	_____	5
	389156.08	2203197.16	_____	5
	389156.97	2203200.48	_____	5
	389159.52	2203199.51	_____	5

полное наименование должности	подпись	инициалы, фамилия

М.П.

Выписка из Единого государственного реестра недвижимости об объекте недвижимости

Сведения о частях земельного участка

Земельный участок			
(вид объекта недвижимости)			
Лист № ___ Раздела **4.2**	Всего листов раздела **4.2:** ___	Всего разделов: **0**	Всего листов выписки: **2656**
21.03.2023 № КУВИ-001/2023-67368210			
Кадастровый номер:		**47:23:0000000:79**	

Номер точки	Координаты, м		Описание закрепления на местности	Средняя квадратическая погрешность определения координат характерных точек границы части земельного участка, м
	X	Y		
1	2	3	4	5
	389158.61	2203196.27	_____	5
	389156.08	2203197.16	_____	5
	389385.88	2203618.56	_____	5
	389386.66	2203616.03	_____	5
	389386.41	2203615.94	_____	5
	389388.5	2203610.48	_____	5
	389386.62	2203609.77	_____	5
	389384.49	2203615.38	_____	5
	389384.11	2203615.25	_____	5
	389383.33	2203617.78	_____	5
	389385.88	2203618.56	_____	5
	389392.78	2203595.51	_____	5
	389394.36	2203589.21	_____	5
	389388.52	2203587.79	_____	5
	389387.05	2203594.19	_____	5
	389392.78	2203595.51	_____	5
	389110.82	2203914.32	_____	5

полное наименование должности	подпись	инициалы, фамилия

М.П.

Выписка из Единого государственного реестра недвижимости об объекте недвижимости 2147

Сведения о частях земельного участка

Земельный участок			
(вид объекта недвижимости)			
Лист № ___ Раздела **4.2**	Всего листов раздела **4.2:** ___	Всего разделов: **0**	Всего листов выписки: **2656**
21.03.2023 № КУВИ-001/2023-67368210			
Кадастровый номер:		**47:23:0000000:79**	

Номер точки	Координаты, м		Описание закрепления на местности	Средняя квадратическая погрешность определения координат характерных точек границы части земельного участка, м
	X	Y		
1	2	3	4	5
	389108.85	2203931.86	_____	5
	389128.96	2203931.87	_____	5
	389131.09	2203915.73	_____	5
	389110.82	2203914.32	_____	5
	389499.95	2203372.32	_____	5
	389507.15	2203369.97	_____	5
	389304.26	2203518.88	_____	5
	389303.66	2203523.71	_____	5
	389298.39	2203531.71	_____	5
	389296.81	2203539.81	_____	5
	389284.11	2203604.71	_____	5
	389208.71	2203989.71	_____	5
	389204.65	2204000.17	_____	5
	389074.96	2204659.1	_____	5
	389075.82	2204666.18	_____	5
	388942.74	2205353.48	_____	5
	388939.16	2205361.09	_____	5

полное наименование должности	подпись	инициалы, фамилия

М.П.

Выписка из Единого государственного реестра недвижимости об объекте недвижимости

Сведения о частях земельного участка

Земельный участок			
(вид объекта недвижимости)			
Лист № ___ Раздела **4.2**	Всего листов раздела **4.2:** ___	Всего разделов: **0**	Всего листов выписки: **2656**
21.03.2023 № КУВИ-001/2023-67368210			
Кадастровый номер:		**47:23:0000000:79**	

Номер точки	Координаты, м		Описание закрепления на местности	Средняя квадратическая погрешность определения координат характерных точек границы части земельного участка, м
	X	Y		
1	2	3	4	5
	388930.66	2205403.68	_____	5
	388947.02	2205445.35	_____	5
	388947.68	2205447.08	_____	5
	388958.36	2205474.22	_____	5
	388963.05	2205450.72	_____	5
	388964.49	2205443.59	_____	5
	388979.4	2205369.13	_____	5
	388979.41	2205358.29	_____	5
	389112.55	2204671.19	_____	5
	389115.19	2204667.02	_____	5
	389244.86	2204008.09	_____	5
	389245.01	2203996.95	_____	5
	389320.09	2203613.46	_____	5
	389332.75	2203548.75	_____	5
	389333.04	2203548.56	_____	5
	389495.6	2203426.8	_____	5
	389462.51	2203589.59	_____	5

полное наименование должности	подпись	инициалы, фамилия

М.П.

Выписка из Единого государственного реестра недвижимости об объекте недвижимости

Сведения о частях земельного участка

Земельный участок			
(вид объекта недвижимости)			
Лист № ___ Раздела **4.2**	Всего листов раздела **4.2:** ___	Всего разделов: **0**	Всего листов выписки: **2656**
21.03.2023 № КУВИ-001/2023-67368210			
Кадастровый номер:		**47:23:0000000:79**	

Номер точки	Координаты, м		Описание закрепления на местности	Средняя квадратическая погрешность определения координат характерных точек границы части земельного участка, м
	X	Y		
1	2	3	4	5
	389363.66	2204113.6	_____	5
	389141.05	2205245.3	_____	5
	389239.5	2204747.59	_____	5
	389086.63	2205514.52	_____	5
	388951.19	2205532.78	_____	5
	388700.63	2204888.7	_____	5
	388792.34	2205115.73	_____	5
	388929.47	2204492.86	_____	5
	388972.6	2204409.11	_____	5
	388925.53	2204060.88	_____	5
	388730.95	2204036.97	_____	5
	388353.03	2203453.72	_____	5
	388562.11	2203417.34	_____	5
	388569.59	2202983.65	_____	5
	388699.68	2203009.12	_____	5
	388876.47	2203043.73	_____	5
	389032.27	2203074.24	_____	5

полное наименование должности	подпись	инициалы, фамилия

М.П.

Выписка из Единого государственного реестра недвижимости об объекте недвижимости 2150

Сведения о частях земельного участка

Земельный участок			
(вид объекта недвижимости)			
Лист № ___ Раздела **4.2**	Всего листов раздела **4.2:** ___	Всего разделов: **0**	Всего листов выписки: **2656**
21.03.2023 № КУВИ-001/2023-67368210			
Кадастровый номер:		**47:23:0000000:79**	

Номер точки	Координаты, м		Описание закрепления на местности	Средняя квадратическая погрешность определения координат характерных точек границы части земельного участка, м
	X	Y		
1	2	3	4	5
	389472.3	2203159.65	_____	5
	389224.84	2203111.7	_____	5
	389465.88	2203192.79	_____	5
	389531.43	2203203.55	_____	5
	389540.8	2203205.48	_____	5
	389523.99	2203287.09	_____	5
	389507.15	2203369.97	_____	5

полное наименование должности	подпись	инициалы, фамилия

М.П.

Выписка из Единого государственного реестра недвижимости об объекте недвижимости

Сведения о частях земельного участка

Земельный участок			
(вид объекта недвижимости)			
Лист № ___ Раздела **4.2**	Всего листов раздела **4.2:** ___	Всего разделов: **0**	Всего листов выписки: **2656**
21.03.2023 № КУВИ-001/2023-67368210			
Кадастровый номер:		**47:23:0000000:79**	

Сведения о характерных точках границы части (частей) земельного участка

Учетный номер части: 621

Система координат: МСК 47 зона 2

Номер точки	Координаты, м		Описание закрепления на местности	Средняя квадратическая погрешность определения координат характерных точек границы части земельного участка, м
	X	Y		
1	2	3	4	5
	406896.26	2199177.78	_____	5
	406857.41	2199547.78	_____	5
	406713.1	2199527.84	_____	5
	406765.77	2199428.33	_____	5
	406896.26	2199177.78	_____	5

полное наименование должности	подпись	инициалы, фамилия

М.П.

Выписка из Единого государственного реестра недвижимости об объекте недвижимости

Сведения о частях земельного участка

Земельный участок			
(вид объекта недвижимости)			
Лист № ___ Раздела **4.2**	Всего листов раздела **4.2:** ___	Всего разделов: **0**	Всего листов выписки: **2656**
21.03.2023 № КУВИ-001/2023-67368210			
Кадастровый номер:		**47:23:0000000:79**	

Сведения о характерных точках границы части (частей) земельного участка

Учетный номер части: 622

Система координат: МСК 47 зона 2

Номер точки	Координаты, м		Описание закрепления на местности	Средняя квадратическая погрешность определения координат характерных точек границы части земельного участка, м
	X	Y		
1	2	3	4	5
	406392.57	2200699.54	_____	5
	406228.61	2200606.28	_____	5
	406178.51	2200577.92	_____	5
	406244.4	2200448.86	_____	5
	406414.86	2200118.62	_____	5
	406438.91	2200573.09	_____	5
	406525.22	2200180.63	_____	5
	406454.71	2200026.25	_____	5
	406392.57	2200699.54	_____	5
	406560.06	2200250.29	_____	5
	406477.54	2200467.84	_____	5
	406430.54	2200595.89	_____	5

полное наименование должности	подпись	инициалы, фамилия

М.П.

Выписка из Единого государственного реестра недвижимости об объекте недвижимости

Сведения о частях земельного участка

Земельный участок			
(вид объекта недвижимости)			
Лист № ___ Раздела **4.2**	Всего листов раздела **4.2:** ___	Всего разделов: **0**	Всего листов выписки: **2656**
21.03.2023 № КУВИ-001/2023-67368210			
Кадастровый номер:		**47:23:0000000:79**	

Сведения о характерных точках границы части (частей) земельного участка

Учетный номер части: 623

Система координат: МСК 47 зона 2

Номер точки	Координаты, м		Описание закрепления на местности	Средняя квадратическая погрешность определения координат характерных точек границы части земельного участка, м
	X	Y		
1	2	3	4	5
	405123.51	2196128.41	_____	5
	405124.85	2196126.1	_____	5
	405122.56	2196124.76	_____	5
	405121.23	2196127.05	_____	5
	405123.51	2196128.41	_____	5
	405001.49	2196338.3	_____	5
	405002.82	2196336.03	_____	5
	405000.52	2196334.69	_____	5
	404999.19	2196336.97	_____	5
	405001.49	2196338.3	_____	5
	404885.89	2196536.81	_____	5
	404887.22	2196534.51	_____	5
	404884.92	2196533.18	_____	5
	404883.59	2196535.48	_____	5
	404885.89	2196536.81	_____	5
	404854.53	2196513.18	_____	5

полное наименование должности	подпись	инициалы, фамилия

М.П.

Выписка из Единого государственного реестра недвижимости об объекте недвижимости

Сведения о частях земельного участка

Земельный участок			
(вид объекта недвижимости)			
Лист № ___ Раздела **4.2**	Всего листов раздела **4.2:** ___	Всего разделов: **0**	Всего листов выписки: **2656**
21.03.2023 № КУВИ-001/2023-67368210			
Кадастровый номер:		**47:23:0000000:79**	

Номер точки	Координаты, м		Описание закрепления на местности	Средняя квадратическая погрешность определения координат характерных точек границы части земельного участка, м
	X	Y		
1	2	3	4	5
	404855.9	2196510.81	_____	5
	404846.43	2196505.33	_____	5
	404845.05	2196507.71	_____	5
	404854.53	2196513.18	_____	5
	405024.74	2196220.68	_____	5
	405026.31	2196218.41	_____	5
	405017.3	2196212.19	_____	5
	405015.74	2196214.47	_____	5
	405024.74	2196220.68	_____	5
	403681.19	2197103.12	_____	5
	403528.15	2196930.97	_____	5
	403529.64	2196915.84	_____	5
	403531.26	2196899.37	_____	5
	403578	2196830.34	_____	5
	403524.32	2196790.17	_____	5
	403561.29	2196802.18	_____	5
	403489.81	2196801.8	_____	5

полное наименование должности	подпись	инициалы, фамилия

М.П.

Выписка из Единого государственного реестра недвижимости об объекте недвижимости

Сведения о частях земельного участка

Земельный участок			
(вид объекта недвижимости)			
Лист № ___ Раздела **4.2**	Всего листов раздела **4.2:** ___	Всего разделов: **0**	Всего листов выписки: **2656**
21.03.2023 № КУВИ-001/2023-67368210			
Кадастровый номер:		**47:23:0000000:79**	

Номер точки	Координаты, м		Описание закрепления на местности	Средняя квадратическая погрешность определения координат характерных точек границы части земельного участка, м
	X	Y		
1	2	3	4	5
	403430.76	2196824.16	_____	5
	403396.9	2196803.19	_____	5
	403376.34	2196769.57	_____	5
	403377.49	2196758.98	_____	5
	403385.74	2196730.07	_____	5
	403397.63	2196715.02	_____	5
	403501.24	2196707.45	_____	5
	403511.9	2196704.84	_____	5
	403522.79	2196696.07	_____	5
	403556.76	2196610.45	_____	5
	403555.58	2196599.07	_____	5
	403552.35	2196583.16	_____	5
	403544.81	2196575.73	_____	5
	403426.72	2196522.07	_____	5
	403378.65	2196487.36	_____	5
	403357.15	2196465.4	_____	5
	403357.63	2196458.02	_____	5

полное наименование должности	подпись	инициалы, фамилия

М.П.

Выписка из Единого государственного реестра недвижимости об объекте недвижимости

Сведения о частях земельного участка

Земельный участок			
(вид объекта недвижимости)			
Лист № ___ Раздела **4.2**	Всего листов раздела **4.2:** ___	Всего разделов: **0**	Всего листов выписки: **2656**
21.03.2023 № КУВИ-001/2023-67368210			
Кадастровый номер:		**47:23:0000000:79**	

Номер точки	Координаты, м		Описание закрепления на местности	Средняя квадратическая погрешность определения координат характерных точек границы части земельного участка, м
	X	Y		
1	2	3	4	5
	403386.98	2196406.55	_____	5
	403407.51	2196394.81	_____	5
	403434.02	2196393.7	_____	5
	403502.27	2196406.56	_____	5
	403707.88	2196535.6	_____	5
	403728.64	2196509.86	_____	5
	403812.11	2196386.75	_____	5
	403840.38	2196360.26	_____	5
	403878.38	2196348.06	_____	5
	403922.55	2196339.23	_____	5
	403949.59	2196335.34	_____	5
	403974.5	2196340.29	_____	5
	404035.8	2196369.85	_____	5
	404051.31	2196371.46	_____	5
	404062.95	2196370.24	_____	5
	404070.02	2196364.78	_____	5
	404076.71	2196357.68	_____	5

полное наименование должности	подпись	инициалы, фамилия

М.П.

Выписка из Единого государственного реестра недвижимости об объекте недвижимости

Сведения о частях земельного участка

Земельный участок			
(вид объекта недвижимости)			
Лист № ___ Раздела **4.2**	Всего листов раздела **4.2:** ___	Всего разделов: **0**	Всего листов выписки: **2656**
21.03.2023 № КУВИ-001/2023-67368210			
Кадастровый номер:		**47:23:0000000:79**	

Номер точки	Координаты, м		Описание закрепления на местности	Средняя квадратическая погрешность определения координат характерных точек границы части земельного участка, м
	X	Y		
1	2	3	4	5
	404117.08	2196364	_____	5
	404137.64	2196382.69	_____	5
	404181.94	2196409.39	_____	5
	404183.57	2196410.39	_____	5
	404218.7	2196427.02	_____	5
	404238.15	2196419.47	_____	5
	404250.56	2196414.69	_____	5
	404285.65	2196341.14	_____	5
	404258.7	2196397.58	_____	5
	404272.19	2196369.37	_____	5
	404296.02	2196319.41	_____	5
	404336.21	2196282.94	_____	5
	404312.32	2196304.62	_____	5
	404347.08	2196275.33	_____	5
	404372.3	2196257.68	_____	5
	404399.49	2196241.78	_____	5
	404372.64	2196257.44	_____	5

полное наименование должности	подпись	инициалы, фамилия

М.П.

Выписка из Единого государственного реестра недвижимости об объекте недвижимости

Сведения о частях земельного участка

Земельный участок			
(вид объекта недвижимости)			
Лист № ___ Раздела **4.2**	Всего листов раздела **4.2:** ___	Всего разделов: **0**	Всего листов выписки: **2656**
21.03.2023 № КУВИ-001/2023-67368210			
Кадастровый номер:		**47:23:0000000:79**	

Номер точки	Координаты, м		Описание закрепления на местности	Средняя квадратическая погрешность определения координат характерных точек границы части земельного участка, м
	X	Y		
1	2	3	4	5
	404401.5	2196240.63	_____	5
	404413.72	2196221.78	_____	5
	404408.96	2196210.03	_____	5
	404382.47	2196186.15	_____	5
	404142.84	2195968.87	_____	5
	404206.24	2195914.45	_____	5
	404215.03	2195906.87	_____	5
	404283.19	2195856.56	_____	5
	404317.22	2195831.89	_____	5
	404360.9	2195814.17	_____	5
	404376.27	2195807.21	_____	5
	404409.36	2195789.62	_____	5
	404442.56	2195767.55	_____	5
	404573.81	2195679.49	_____	5
	404603.17	2195674.87	_____	5
	404618.35	2195669.62	_____	5
	404676.19	2195630.47	_____	5

полное наименование должности	подпись	инициалы, фамилия

М.П.

Выписка из Единого государственного реестра недвижимости об объекте недвижимости

Сведения о частях земельного участка

Земельный участок			
(вид объекта недвижимости)			
Лист № ___ Раздела **4.2**	Всего листов раздела **4.2:** ___	Всего разделов: **0**	Всего листов выписки: **2656**
21.03.2023 № КУВИ-001/2023-67368210			
Кадастровый номер:		**47:23:0000000:79**	

Номер точки	Координаты, м		Описание закрепления на местности	Средняя квадратическая погрешность определения координат характерных точек границы части земельного участка, м
	X	Y		
1	2	3	4	5
	404711.96	2195617.52	_____	5
	404736.12	2195623.86	_____	5
	404759.65	2195648.25	_____	5
	404758.85	2195672.32	_____	5
	404727.47	2195711.08	_____	5
	404713	2195730.86	_____	5
	404701.69	2195746.72	_____	5
	404706.09	2195849.61	_____	5
	404729.65	2195963.91	_____	5
	404739.69	2195992.28	_____	5
	404755.95	2196011.23	_____	5
	404874.85	2195997.32	_____	5
	404931.92	2195999.76	_____	5
	405091.31	2196016.39	_____	5
	405131.23	2196020.86	_____	5
	405199.16	2196029.33	_____	5
	405332.08	2196042.08	_____	5

полное наименование должности	подпись	инициалы, фамилия

М.П.

Выписка из Единого государственного реестра недвижимости об объекте недвижимости 2160

Сведения о частях земельного участка

Земельный участок			
(вид объекта недвижимости)			
Лист № ___ Раздела **4.2**	Всего листов раздела **4.2:** ___	Всего разделов: **0**	Всего листов выписки: **2656**
21.03.2023 № КУВИ-001/2023-67368210			
Кадастровый номер:		**47:23:0000000:79**	

Номер точки	Координаты, м		Описание закрепления на местности	Средняя квадратическая погрешность определения координат характерных точек границы части земельного участка, м
	X	Y		
1	2	3	4	5
	405379.57	2196056.67	_____	5
	405398.41	2196082.33	_____	5
	405404.13	2196174.31	_____	5
	405408.77	2196209.41	_____	5
	405499.79	2196200.52	_____	5
	405555.45	2196228.5	_____	5
	405592.89	2196225.63	_____	5
	405615.09	2196217.47	_____	5
	405614.07	2196169.87	_____	5
	405624.94	2196143.74	_____	5
	405655.57	2196140.78	_____	5
	405684.99	2196143.44	_____	5
	405672.04	2196062.2	_____	5
	405607.24	2195703.06	_____	5
	405595.53	2195655.21	_____	5
	405594.62	2195592.19	_____	5
	405593.69	2195621.68	_____	5

полное наименование должности	подпись	инициалы, фамилия

М.П.

Выписка из Единого государственного реестра недвижимости об объекте недвижимости

Сведения о частях земельного участка

Земельный участок			
(вид объекта недвижимости)			
Лист № ___ Раздела **4.2**	Всего листов раздела **4.2:** ___	Всего разделов: **0**	Всего листов выписки: **2656**
21.03.2023 № КУВИ-001/2023-67368210			
Кадастровый номер:		**47:23:0000000:79**	

Номер точки	Координаты, м		Описание закрепления на местности	Средняя квадратическая погрешность определения координат характерных точек границы части земельного участка, м
	X	Y		
1	2	3	4	5
	405618.33	2195576.73	_____	5
	405883.09	2195577.97	_____	5
	406105.44	2196364.93	_____	5
	405138.25	2196691.52	_____	5
	404915.18	2196582.34	_____	5
	404845.78	2196534.12	_____	5
	404568.99	2196286.87	_____	5
	404488.44	2196378.91	_____	5
	404351.07	2196571.21	_____	5
	404288.53	2196683.59	_____	5
	404120.08	2196986.38	_____	5
	404098.49	2197003.77	_____	5
	404081.86	2197007	_____	5
	404068.13	2196995.86	_____	5
	404061.7	2196977.32	_____	5
	404056.06	2196929.04	_____	5
	404064.41	2196916.77	_____	5

полное наименование должности	подпись	инициалы, фамилия

М.П.

Выписка из Единого государственного реестра недвижимости об объекте недвижимости

Сведения о частях земельного участка

Земельный участок			
(вид объекта недвижимости)			
Лист № ___ Раздела **4.2**	Всего листов раздела **4.2:** ___	Всего разделов: **0**	Всего листов выписки: **2656**
21.03.2023 № КУВИ-001/2023-67368210			
Кадастровый номер:		**47:23:0000000:79**	

Номер точки	Координаты, м		Описание закрепления на местности	Средняя квадратическая погрешность определения координат характерных точек границы части земельного участка, м
	X	Y		
1	2	3	4	5
	404095.35	2196884.21	_____	5
	404097.21	2196859.52	_____	5
	404079.21	2196831.59	_____	5
	404049.53	2196797.7	_____	5
	404041.54	2196771.1	_____	5
	404045.7	2196757.9	_____	5
	404048.5	2196747.68	_____	5
	404050.07	2196739.14	_____	5
	404047.11	2196732.92	_____	5
	404014.31	2196713.48	_____	5
	403971.53	2196691.57	_____	5
	403961.78	2196695.35	_____	5
	403889.19	2196805.81	_____	5
	403869.78	2196835.34	_____	5
	403851.22	2196842.55	_____	5
	403827.93	2196824.56	_____	5
	403809.49	2196810.31	_____	5

полное наименование должности	подпись	инициалы, фамилия

М.П.

Выписка из Единого государственного реестра недвижимости об объекте недвижимости 2163

Сведения о частях земельного участка

Земельный участок			
(вид объекта недвижимости)			
Лист № ___ Раздела **4.2**	Всего листов раздела **4.2:** ___	Всего разделов: **0**	Всего листов выписки: **2656**
21.03.2023 № КУВИ-001/2023-67368210			
Кадастровый номер:		**47:23:0000000:79**	

Номер точки	Координаты, м		Описание закрепления на местности	Средняя квадратическая погрешность определения координат характерных точек границы части земельного участка, м
	X	Y		
1	2	3	4	5
	403774.45	2196812.65	_____	5
	403771.01	2196826.62	_____	5
	403775.07	2196840.73	_____	5
	403765.83	2196843.57	_____	5
	403752.91	2196835.85	_____	5
	403744.21	2196834.84	_____	5
	403735.52	2196836.98	_____	5
	403723.33	2196841.6	_____	5
	403724.4	2196856.24	_____	5
	403724.59	2196858.79	_____	5
	403741.18	2196888.78	_____	5
	403749.99	2196918.67	_____	5
	403766	2196939.46	_____	5
	403810.9	2196974.83	_____	5
	403833.12	2197008.46	_____	5
	403839.68	2197046.83	_____	5
	403825.94	2197065.76	_____	5

полное наименование должности	подпись	инициалы, фамилия

М.П.

Выписка из Единого государственного реестра недвижимости об объекте недвижимости 2164

Сведения о частях земельного участка

Земельный участок			
(вид объекта недвижимости)			
Лист № ___ Раздела **4.2**	Всего листов раздела **4.2:** ___	Всего разделов: **0**	Всего листов выписки: **2656**
21.03.2023 № КУВИ-001/2023-67368210			
Кадастровый номер:		**47:23:0000000:79**	

Номер точки	Координаты, м		Описание закрепления на местности	Средняя квадратическая погрешность определения координат характерных точек границы части земельного участка, м
	X	Y		
1	2	3	4	5
	403770.79	2197052.93	_____	5
	403721.55	2197065.65	_____	5
	403704.15	2197082.53	_____	5
	403681.19	2197103.12	_____	5

полное наименование должности	подпись	инициалы, фамилия

М.П.

Выписка из Единого государственного реестра недвижимости об объекте недвижимости

Сведения о частях земельного участка

Земельный участок			
(вид объекта недвижимости)			
Лист № ___ Раздела **4.2**	Всего листов раздела **4.2:** ___	Всего разделов: **0**	Всего листов выписки: **2656**
21.03.2023 № КУВИ-001/2023-67368210			
Кадастровый номер:		**47:23:0000000:79**	

Сведения о характерных точках границы части (частей) земельного участка

Учетный номер части: 624

Система координат: МСК 47 зона 2

Номер точки	Координаты, м		Описание закрепления на местности	Средняя квадратическая погрешность определения координат характерных точек границы части земельного участка, м
	X	Y		
1	2	3	4	5
	402418.03	2189872.48	_____	5
	402268.9	2189439.87	_____	5
	402305.55	2189418.83	_____	5
	402281.23	2189239.01	_____	5
	402324.19	2189152.82	_____	5
	402350.6	2189109.6	_____	5
	402341.1	2189121.64	_____	5
	402361.9	2189100.51	_____	5
	402378.66	2189096.36	_____	5
	402398.35	2189093.71	_____	5
	402417.39	2189087.75	_____	5
	402414.14	2189073.25	_____	5
	402414.45	2189056.95	_____	5
	402443.13	2189031.52	_____	5
	402420.25	2189044.84	_____	5
	402451.89	2189018.7	_____	5

полное наименование должности	подпись	инициалы, фамилия

М.П.

Выписка из Единого государственного реестра недвижимости об объекте недвижимости

Сведения о частях земельного участка

Земельный участок			
(вид объекта недвижимости)			
Лист № ___ Раздела **4.2**	Всего листов раздела **4.2:** ___	Всего разделов: **0**	Всего листов выписки: **2656**
21.03.2023 № КУВИ-001/2023-67368210			
Кадастровый номер:		**47:23:0000000:79**	

Номер точки	Координаты, м		Описание закрепления на местности	Средняя квадратическая погрешность определения координат характерных точек границы части земельного участка, м
	X	Y		
1	2	3	4	5
	402435.83	2188986.59	_____	5
	402432.42	2188971.36	_____	5
	402437.01	2188952.54	_____	5
	402446.14	2188941.24	_____	5
	402474.94	2188927.26	_____	5
	402488.1	2188913.33	_____	5
	402481.59	2188803.7	_____	5
	402478.84	2188687.74	_____	5
	402433.28	2188570.7	_____	5
	402391.32	2188478.88	_____	5
	402321.83	2188353.28	_____	5
	402136.8	2188105.77	_____	5
	402205.79	2188180.98	_____	5
	402440.69	2187768.74	_____	5
	402223.47	2187652.49	_____	5
	402503.62	2187429.93	_____	5
	402824.11	2187724.3	_____	5

полное наименование должности	подпись	инициалы, фамилия

М.П.

Выписка из Единого государственного реестра недвижимости об объекте недвижимости

Сведения о частях земельного участка

Земельный участок			
(вид объекта недвижимости)			
Лист № ___ Раздела **4.2**	Всего листов раздела **4.2:** ___	Всего разделов: **0**	Всего листов выписки: **2656**
21.03.2023 № КУВИ-001/2023-67368210			
Кадастровый номер:		**47:23:0000000:79**	

Номер точки	Координаты, м		Описание закрепления на местности	Средняя квадратическая погрешность определения координат характерных точек границы части земельного участка, м
	X	Y		
1	2	3	4	5
	402968.68	2187852.54	_____	5
	403119.32	2187929.94	_____	5
	403567.35	2188048.34	_____	5
	403841.11	2188118.85	_____	5
	403661.76	2188901.21	_____	5
	404394.83	2189062.13	_____	5
	404568.67	2188276.84	_____	5
	404818.73	2188316.11	_____	5
	404875.67	2188437.8	_____	5
	405006.51	2188717.43	_____	5
	405190.01	2188985.49	_____	5
	404755.61	2189317.65	_____	5
	404572.69	2189459.31	_____	5
	404451.75	2189552.74	_____	5
	404314.01	2189658.34	_____	5
	404310.31	2189661.17	_____	5
	404293.29	2189454.6	_____	5

полное наименование должности	подпись	инициалы, фамилия

М.П.

Выписка из Единого государственного реестра недвижимости об объекте недвижимости 2168

Сведения о частях земельного участка

Земельный участок			
(вид объекта недвижимости)			
Лист № ___ Раздела **4.2**	Всего листов раздела **4.2:** ___	Всего разделов: **0**	Всего листов выписки: **2656**
21.03.2023 № КУВИ-001/2023-67368210			
Кадастровый номер:		**47:23:0000000:79**	

Номер точки	Координаты, м		Описание закрепления на местности	Средняя квадратическая погрешность определения координат характерных точек границы части земельного участка, м
	X	Y		
1	2	3	4	5
	404285.1	2189376.14	_____	5
	404283.77	2189365.91	_____	5
	404265.88	2189359.4	_____	5
	404227.24	2189348.97	_____	5
	404152.68	2189331.99	_____	5
	404079.14	2189313.01	_____	5
	403993.96	2189292.57	_____	5
	403911.66	2189272.28	_____	5
	403837.82	2189254.33	_____	5
	403764.16	2189235.86	_____	5
	403686.2	2189216.31	_____	5
	403605.16	2189196.25	_____	5
	403599.61	2189195.55	_____	5
	403561.43	2189190.84	_____	5
	403496.43	2189226.16	_____	5
	403295.63	2189347.45	_____	5
	403428.69	2189267.68	_____	5

полное наименование должности	подпись	инициалы, фамилия

М.П.

Выписка из Единого государственного реестра недвижимости об объекте недвижимости

Сведения о частях земельного участка

Земельный участок			
(вид объекта недвижимости)			
Лист № ___ Раздела **4.2**	Всего листов раздела **4.2:** ___	Всего разделов: **0**	Всего листов выписки: **2656**
21.03.2023 № КУВИ-001/2023-67368210			
Кадастровый номер:		**47:23:0000000:79**	

Номер точки	Координаты, м		Описание закрепления на местности	Средняя квадратическая погрешность определения координат характерных точек границы части земельного участка, м
	X	Y		
1	2	3	4	5
	403224.46	2189389.44	_____	5
	403088.14	2189471.67	_____	5
	403023.45	2189511.47	_____	5
	402859.44	2189608.22	_____	5
	402858.06	2189608.98	_____	5
	402858.04	2189608.98	_____	5
	402855.31	2189610.15	_____	5
	402835.17	2189613.44	_____	5
	402831.15	2189615	_____	5
	402817.2	2189625.25	_____	5
	402796.42	2189638.11	_____	5
	402418.03	2189872.48	_____	5

полное наименование должности	подпись	инициалы, фамилия

М.П.

Выписка из Единого государственного реестра недвижимости об объекте недвижимости

Сведения о частях земельного участка

Земельный участок			
(вид объекта недвижимости)			
Лист № ___ Раздела **4.2**	Всего листов раздела **4.2:** ___	Всего разделов: **0**	Всего листов выписки: **2656**
21.03.2023 № КУВИ-001/2023-67368210			
Кадастровый номер:		**47:23:0000000:79**	

Сведения о характерных точках границы части (частей) земельного участка

Учетный номер части: 625

Система координат: МСК 47 зона 2

Номер точки	Координаты, м		Описание закрепления на местности	Средняя квадратическая погрешность определения координат характерных точек границы части земельного участка, м
	X	Y		
1	2	3	4	5
	404310.98	2189669.22	_____	5
	404318.11	2189663.76	_____	5
	404455.88	2189558.11	_____	5
	404576.84	2189464.72	_____	5
	404759.79	2189323.11	_____	5
	404961.55	2189169.47	_____	5
	405017.4	2189437.19	_____	5
	405102.62	2189900.34	_____	5
	405163.49	2190234.32	_____	5
	404453.93	2190305.3	_____	5
	404474.71	2190376.35	_____	5
	404147.75	2190474.48	_____	5
	403858.49	2190552.45	_____	5
	403609.81	2190625.23	_____	5
	403526.88	2190555.09	_____	5
	403522.27	2190537.9	_____	5

полное наименование должности	подпись	инициалы, фамилия

М.П.

Выписка из Единого государственного реестра недвижимости об объекте недвижимости 2171

Сведения о частях земельного участка

Земельный участок			
(вид объекта недвижимости)			
Лист № ___ Раздела **4.2**	Всего листов раздела **4.2:** ___	Всего разделов: **0**	Всего листов выписки: **2656**
21.03.2023 № КУВИ-001/2023-67368210			
Кадастровый номер:		**47:23:0000000:79**	

Номер точки	Координаты, м		Описание закрепления на местности	Средняя квадратическая погрешность определения координат характерных точек границы части земельного участка, м
	X	Y		
1	2	3	4	5
	403510.16	2190290.49	_____	5
	403760.93	2190240.61	_____	5
	403916.89	2190165.94	_____	5
	404228.39	2189987.08	_____	5
	404333.13	2189938	_____	5
	404310.98	2189669.22	_____	5

полное наименование должности	подпись	инициалы, фамилия

М.П.

Выписка из Единого государственного реестра недвижимости об объекте недвижимости

Сведения о частях земельного участка

Земельный участок			
(вид объекта недвижимости)			
Лист № ___ Раздела **4.2**	Всего листов раздела **4.2:** ___	Всего разделов: **0**	Всего листов выписки: **2656**
21.03.2023 № КУВИ-001/2023-67368210			
Кадастровый номер:		**47:23:0000000:79**	

Сведения о характерных точках границы части (частей) земельного участка

Учетный номер части: 626

Система координат: МСК 47 зона 2

Номер точки	Координаты, м		Описание закрепления на местности	Средняя квадратическая погрешность определения координат характерных точек границы части земельного участка, м
	X	Y		
1	2	3	4	5
	401994.61	2191057.44	_____	5
	401973.19	2191067.01	_____	5
	401821.32	2191125.41	_____	5
	401642.23	2191195.2	_____	5
	401627.87	2191201.56	_____	5
	401604.41	2191216.2	_____	5
	401544.49	2191258.69	_____	5
	401488.24	2191217.94	_____	5
	401329.36	2191120.03	_____	5
	401244.54	2191018.39	_____	5
	400912.11	2190782.02	_____	5
	400891.24	2190489.62	_____	5
	400759.63	2190320.89	_____	5
	400478.7	2190535.46	_____	5
	400372.77	2190094.43	_____	5
	400457.73	2189791.06	_____	5

полное наименование должности	подпись	инициалы, фамилия

М.П.

Выписка из Единого государственного реестра недвижимости об объекте недвижимости

Сведения о частях земельного участка

Земельный участок			
(вид объекта недвижимости)			
Лист № ___ Раздела **4.2**	Всего листов раздела **4.2:** ___	Всего разделов: **0**	Всего листов выписки: **2656**
21.03.2023 № КУВИ-001/2023-67368210			
Кадастровый номер:		**47:23:0000000:79**	

Номер точки	Координаты, м		Описание закрепления на местности	Средняя квадратическая погрешность определения координат характерных точек границы части земельного участка, м
	X	Y		
1	2	3	4	5
	400482.97	2189691.9	_____	5
	400302.01	2189098.45	_____	5
	399860.68	2189286.29	_____	5
	399693.3	2189048.35	_____	5
	399971.82	2188937.72	_____	5
	400121.11	2188922.77	_____	5
	400122.64	2188929.42	_____	5
	400100.49	2188939.8	_____	5
	400141.75	2188980.61	_____	5
	400219.7	2188990.91	_____	5
	400312.93	2188961.76	_____	5
	400340.96	2189014.69	_____	5
	400412.65	2189004.52	_____	5
	400493.54	2188888.59	_____	5
	400635.61	2188794.13	_____	5
	400707.65	2188788.94	_____	5
	400810.26	2188727.64	_____	5

полное наименование должности	подпись	инициалы, фамилия

М.П.

Выписка из Единого государственного реестра недвижимости об объекте недвижимости

Сведения о частях земельного участка

Земельный участок			
(вид объекта недвижимости)			
Лист № ___ Раздела **4.2**	Всего листов раздела **4.2:** ___	Всего разделов: **0**	Всего листов выписки: **2656**
21.03.2023 № КУВИ-001/2023-67368210			
Кадастровый номер:		**47:23:0000000:79**	

Номер точки	Координаты, м		Описание закрепления на местности	Средняя квадратическая погрешность определения координат характерных точек границы части земельного участка, м
	X	Y		
1	2	3	4	5
	400888.41	2188815.29	_____	5
	400972.83	2188766.61	_____	5
	401069.23	2188644.97	_____	5
	401129.94	2188623.62	_____	5
	401228.46	2188618.21	_____	5
	401316.98	2188622.51	_____	5
	401372.92	2188629.36	_____	5
	401402.16	2188650.22	_____	5
	401419	2188689.85	_____	5
	401422.05	2188740.61	_____	5
	401412.8	2188774.74	_____	5
	401285.52	2188862.84	_____	5
	401207.08	2188917.04	_____	5
	401242.97	2189348.66	_____	5
	401308.76	2189343.22	_____	5
	401337.42	2189408.92	_____	5
	401382.92	2189504.83	_____	5

полное наименование должности	подпись	инициалы, фамилия

М.П.

Выписка из Единого государственного реестра недвижимости об объекте недвижимости 2175

Сведения о частях земельного участка

Земельный участок			
(вид объекта недвижимости)			
Лист № ___ Раздела **4.2**	Всего листов раздела **4.2:** ___	Всего разделов: **0**	Всего листов выписки: **2656**
21.03.2023 № КУВИ-001/2023-67368210			
Кадастровый номер:		**47:23:0000000:79**	

Номер точки	Координаты, м		Описание закрепления на местности	Средняя квадратическая погрешность определения координат характерных точек границы части земельного участка, м
	X	Y		
1	2	3	4	5
	401581.7	2189900.65	_____	5
	401482.37	2189994.14	_____	5
	401376.32	2190113.74	_____	5
	401889.69	2190747.03	_____	5
	401960.61	2190711.71	_____	5
	402064.59	2190854.03	_____	5
	401994.61	2191057.44	_____	5

полное наименование должности	подпись	инициалы, фамилия

М.П.

Выписка из Единого государственного реестра недвижимости об объекте недвижимости

Сведения о частях земельного участка

Земельный участок			
(вид объекта недвижимости)			
Лист № ___ Раздела **4.2**	Всего листов раздела **4.2:** ___	Всего разделов: **0**	Всего листов выписки: **2656**
21.03.2023 № КУВИ-001/2023-67368210			
Кадастровый номер:		**47:23:0000000:79**	

Сведения о характерных точках границы части (частей) земельного участка

Учетный номер части: 627

Система координат: МСК 47 зона 2

Номер точки	Координаты, м		Описание закрепления на местности	Средняя квадратическая погрешность определения координат характерных точек границы части земельного участка, м
	X	Y		
1	2	3	4	5
	407443.92	2192697.71	_____	5
	407442.13	2192699.65	_____	5
	407444.07	2192701.43	_____	5
	407445.86	2192699.5	_____	5
	407443.92	2192697.71	_____	5
	407097.97	2193069.89	_____	5
	407096.16	2193071.81	_____	5
	407099.92	2193071.7	_____	5
	407098.12	2193073.6	_____	5
	407097.97	2193069.89	_____	5
	406454.06	2193840.9	_____	5
	406455.4	2193838.6	_____	5
	406453.12	2193837.26	_____	5
	406451.78	2193839.57	_____	5
	406454.06	2193840.9	_____	5
	406916.69	2193264.18	_____	5

полное наименование должности	подпись	инициалы, фамилия

М.П.

Выписка из Единого государственного реестра недвижимости об объекте недвижимости

Сведения о частях земельного участка

Земельный участок			
(вид объекта недвижимости)			
Лист № ___ Раздела **4.2**	Всего листов раздела **4.2:** ___	Всего разделов: **0**	Всего листов выписки: **2656**
21.03.2023 № КУВИ-001/2023-67368210			
Кадастровый номер:		**47:23:0000000:79**	

Номер точки	Координаты, м		Описание закрепления на местности	Средняя квадратическая погрешность определения координат характерных точек границы части земельного участка, м
	X	Y		
1	2	3	4	5
	406914.88	2193266.13	_____	5
	406916.82	2193267.94	_____	5
	406918.62	2193266.01	_____	5
	406916.69	2193264.18	_____	5
	406745.88	2193448.48	_____	5
	406747.67	2193446.52	_____	5
	406747.67	2193446.52	_____	5
	406749.63	2193448.33	_____	5
	406747.82	2193450.28	_____	5
	407271.06	2192883.55	_____	5
	407272.87	2192881.6	_____	5
	407274.82	2192883.41	_____	5
	407273.01	2192885.36	_____	5
	407272.87	2192881.6	_____	5
	407387.84	2192704.58	_____	5
	407389.79	2192702.66	_____	5
	407389.79	2192702.66	_____	5

полное наименование должности	подпись	инициалы, фамилия

М.П.

Выписка из Единого государственного реестра недвижимости об объекте недвижимости

Сведения о частях земельного участка

Земельный участок			
(вид объекта недвижимости)			
Лист № ___ Раздела **4.2**	Всего листов раздела **4.2:** ___	Всего разделов: **0**	Всего листов выписки: **2656**
21.03.2023 № КУВИ-001/2023-67368210			
Кадастровый номер:		**47:23:0000000:79**	

Номер точки	Координаты, м		Описание закрепления на местности	Средняя квадратическая погрешность определения координат характерных точек границы части земельного участка, м
	X	Y		
1	2	3	4	5
	407380.17	2192696.8	_____	5
	407382.12	2192694.87	_____	5
	407163.79	2192945.09	_____	5
	407154.44	2192938.79	_____	5
	407161.74	2192946.94	_____	5
	407163.79	2192945.09	_____	5
	407156.48	2192936.96	_____	5
	406720.15	2193422.13	_____	5
	406712.17	2193414.63	_____	5
	406710.27	2193416.66	_____	5
	406718.25	2193424.12	_____	5
	406720.15	2193422.13	_____	5
	406938.26	2193187.14	_____	5
	406930.26	2193179.66	_____	5
	406928.37	2193181.67	_____	5
	406936.34	2193189.15	_____	5
	406938.26	2193187.14	_____	5

полное наименование должности	подпись	инициалы, фамилия

М.П.

Выписка из Единого государственного реестра недвижимости об объекте недвижимости

Сведения о частях земельного участка

Земельный участок			
(вид объекта недвижимости)			
Лист № ___ Раздела **4.2**	Всего листов раздела **4.2:** ___	Всего разделов: **0**	Всего листов выписки: **2656**
21.03.2023 № КУВИ-001/2023-67368210			
Кадастровый номер:		**47:23:0000000:79**	

Номер точки	Координаты, м		Описание закрепления на местности	Средняя квадратическая погрешность определения координат характерных точек границы части земельного участка, м
	X	Y		
1	2	3	4	5
	406414.11	2193831.88	_____	5
	406415.53	2193829.48	_____	5
	406406.06	2193823.99	_____	5
	406404.67	2193826.37	_____	5
	406414.11	2193831.88	_____	5
	406559.44	2193646.84	_____	5
	406568.1	2193643.02	_____	5
	406572.12	2193645.24	_____	5
	406573.09	2193643.47	_____	5
	406568.51	2193631.24	_____	5
	406569.24	2193641.36	_____	5
	406570.5	2193631.49	_____	5
	406567.24	2193641.23	_____	5
	406558.62	2193645.02	_____	5
	406559.44	2193646.84	_____	5
	406534.67	2193620.98	_____	5
	406539.89	2193613.93	_____	5

полное наименование должности	подпись	инициалы, фамилия

М.П.

Выписка из Единого государственного реестра недвижимости об объекте недвижимости

Сведения о частях земельного участка

Земельный участок			
(вид объекта недвижимости)			
Лист № ___ Раздела **4.2**	Всего листов раздела **4.2:** ___	Всего разделов: **0**	Всего листов выписки: **2656**
21.03.2023 № КУВИ-001/2023-67368210			
Кадастровый номер:		**47:23:0000000:79**	

Номер точки	Координаты, м		Описание закрепления на местности	Средняя квадратическая погрешность определения координат характерных точек границы части земельного участка, м
	X	Y		
1	2	3	4	5
	406532.87	2193608.73	_____	5
	406534.67	2193620.98	_____	5
	406527.62	2193615.76	_____	5
	406000.15	2194023.23	_____	5
	405937.93	2193939.75	_____	5
	405975.61	2194003.58	_____	5
	405958.69	2193981.21	_____	5
	405936.84	2193908.87	_____	5
	405960.87	2193870.59	_____	5
	405990.32	2193842.53	_____	5
	406027.22	2193827.17	_____	5
	406061.21	2193818.9	_____	5
	406078.35	2193780.77	_____	5
	406077.56	2193798.74	_____	5
	405996.65	2193718.36	_____	5
	406077.11	2193769.87	_____	5
	406028.44	2193743.5	_____	5

полное наименование должности	подпись	инициалы, фамилия

М.П.

Выписка из Единого государственного реестра недвижимости об объекте недвижимости

Сведения о частях земельного участка

Земельный участок			
(вид объекта недвижимости)			
Лист № ___ Раздела **4.2**	Всего листов раздела **4.2:** ___	Всего разделов: **0**	Всего листов выписки: **2656**
21.03.2023 № КУВИ-001/2023-67368210			
Кадастровый номер:		**47:23:0000000:79**	

Номер точки	Координаты, м		Описание закрепления на местности	Средняя квадратическая погрешность определения координат характерных точек границы части земельного участка, м
	X	Y		
1	2	3	4	5
	406064.41	2193754.05	_____	5
	406051.16	2193747.78	_____	5
	406009.54	2193734.84	_____	5
	405973.13	2193716.4	_____	5
	405950.92	2193716.67	_____	5
	405926.11	2193705	_____	5
	405898.42	2193663.96	_____	5
	405828.61	2193652.16	_____	5
	405807.41	2193624.59	_____	5
	405796.23	2193582.28	_____	5
	406071.1	2192870.42	_____	5
	405876.6	2193378.23	_____	5
	405940.41	2193204.05	_____	5
	406171.12	2192684.49	_____	5
	406196.74	2192600.25	_____	5
	406206.69	2192532.79	_____	5
	406219.29	2192482.59	_____	5

полное наименование должности	подпись	инициалы, фамилия

М.П.

Выписка из Единого государственного реестра недвижимости об объекте недвижимости

Сведения о частях земельного участка

Земельный участок			
(вид объекта недвижимости)			
Лист № ___ Раздела **4.2**	Всего листов раздела **4.2:** ___	Всего разделов: **0**	Всего листов выписки: **2656**
21.03.2023 № КУВИ-001/2023-67368210			
Кадастровый номер:		**47:23:0000000:79**	

Номер точки	Координаты, м		Описание закрепления на местности	Средняя квадратическая погрешность определения координат характерных точек границы части земельного участка, м
	X	Y		
1	2	3	4	5
	406227.97	2192468.3	_____	5
	406332.85	2192265.71	_____	5
	406508.43	2191930.66	_____	5
	406530.06	2191937.93	_____	5
	406724.56	2192025.92	_____	5
	406961.51	2192143.75	_____	5
	406991.73	2192438.5	_____	5
	406982.88	2192372.19	_____	5
	407003.88	2192574.12	_____	5
	407065.41	2192568.98	_____	5
	407266.95	2192550.33	_____	5
	407399.59	2192539.39	_____	5
	407453.6	2192534.4	_____	5
	407464.51	2192623.29	_____	5
	407497.37	2192958.01	_____	5
	407544.93	2193436.29	_____	5
	407564.23	2193500.5	_____	5

полное наименование должности	подпись	инициалы, фамилия

М.П.

Выписка из Единого государственного реестра недвижимости об объекте недвижимости

Сведения о частях земельного участка

Земельный участок			
(вид объекта недвижимости)			
Лист № ___ Раздела **4.2**	Всего листов раздела **4.2:** ___	Всего разделов: **0**	Всего листов выписки: **2656**
21.03.2023 № КУВИ-001/2023-67368210			
Кадастровый номер:		**47:23:0000000:79**	

Номер точки	Координаты, м		Описание закрепления на местности	Средняя квадратическая погрешность определения координат характерных точек границы части земельного участка, м
	X	Y		
1	2	3	4	5
	407585.19	2193648.9	_____	5
	407588.34	2193781.22	_____	5
	407603.51	2193794.57	_____	5
	407546.36	2193829.63	_____	5
	407488.08	2193848.6	_____	5
	407388.95	2193865.06	_____	5
	407262.98	2193879.18	_____	5
	407243.09	2193854.27	_____	5
	407228.81	2193845.31	_____	5
	407206.75	2193841.13	_____	5
	407175.64	2193840.18	_____	5
	407155.28	2193834.23	_____	5
	407129.01	2193819.72	_____	5
	407109.57	2193810.44	_____	5
	407065.36	2193809.54	_____	5
	407009.39	2193829.91	_____	5
	406958.14	2193874.13	_____	5

полное наименование должности	подпись	инициалы, фамилия

М.П.

Выписка из Единого государственного реестра недвижимости об объекте недвижимости 2184

Сведения о частях земельного участка

Земельный участок			
(вид объекта недвижимости)			
Лист № ___ Раздела **4.2**	Всего листов раздела **4.2:** ___	Всего разделов: **0**	Всего листов выписки: **2656**
21.03.2023 № КУВИ-001/2023-67368210			
Кадастровый номер:		**47:23:0000000:79**	

Номер точки	Координаты, м		Описание закрепления на местности	Средняя квадратическая погрешность определения координат характерных точек границы части земельного участка, м
	X	Y		
1	2	3	4	5
	406854.09	2193946.44	_____	5
	406804.54	2193973.31	_____	5
	406770.39	2193962.44	_____	5
	406683.94	2193934.76	_____	5
	406636.32	2193934.04	_____	5
	406593.81	2193930.53	_____	5
	406566.32	2193930.39	_____	5
	406473.62	2193942.5	_____	5
	406372.38	2193969.41	_____	5
	406300.05	2193977.51	_____	5
	406198.65	2193985.01	_____	5
	406068.54	2194001.4	_____	5
	406013.98	2194021.17	_____	5
	406000.15	2194023.23	_____	5

полное наименование должности	подпись	инициалы, фамилия

М.П.

Выписка из Единого государственного реестра недвижимости об объекте недвижимости

Сведения о частях земельного участка

Земельный участок			
(вид объекта недвижимости)			
Лист № ___ Раздела **4.2**	Всего листов раздела **4.2:** ___	Всего разделов: **0**	Всего листов выписки: **2656**
21.03.2023 № КУВИ-001/2023-67368210			
Кадастровый номер:		**47:23:0000000:79**	

Сведения о характерных точках границы части (частей) земельного участка

Учетный номер части: 628

Система координат: МСК 47 зона 2

Номер точки	Координаты, м		Описание закрепления на местности	Средняя квадратическая погрешность определения координат характерных точек границы части земельного участка, м
	X	Y		
1	2	3	4	5
	377082.61	2216627.56	_____	_____
	377113.76	2216612.07	_____	_____
	377098.28	2216585.38	_____	_____
	377069.89	2216599.13	_____	_____
	377069.31	2216597.84	_____	_____
	377114.81	2216574.41	_____	_____
	377187.43	2216738.27	_____	_____
	377259.69	2216892.15	_____	_____
	377266.6	2216904.43	_____	_____
	377271.64	2216914.27	_____	_____
	377153.54	2217056.42	_____	_____
	377127.05	2217070.38	_____	_____
	377117.69	2217071.19	_____	_____
	376998.76	2217081.57	_____	_____
	376978.17	2217085	_____	_____
	376913.91	2216735.7	_____	_____

полное наименование должности	подпись	инициалы, фамилия

М.П.

Выписка из Единого государственного реестра недвижимости об объекте недвижимости

Сведения о частях земельного участка

Земельный участок			
(вид объекта недвижимости)			
Лист № ___ Раздела **4.2**	Всего листов раздела **4.2:** ___	Всего разделов: **0**	Всего листов выписки: **2656**
21.03.2023 № КУВИ-001/2023-67368210			
Кадастровый номер:		**47:23:0000000:79**	

Номер точки	Координаты, м		Описание закрепления на местности	Средняя квадратическая погрешность определения координат характерных точек границы части земельного участка, м
	X	Y		
1	2	3	4	5
	377052.61	2216670.75	_____	_____
	377048.36	2216649.01	_____	_____
	377084.14	2216630.97	_____	_____
	377082.61	2216627.56	_____	_____

полное наименование должности	подпись	инициалы, фамилия

М.П.

Выписка из Единого государственного реестра недвижимости об объекте недвижимости

Сведения о частях земельного участка

Земельный участок			
(вид объекта недвижимости)			
Лист № ___ Раздела **4.2**	Всего листов раздела **4.2:** ___	Всего разделов: **0**	Всего листов выписки: **2656**
21.03.2023 № КУВИ-001/2023-67368210			
Кадастровый номер:		**47:23:0000000:79**	

Сведения о характерных точках границы части (частей) земельного участка

Учетный номер части: 629

Система координат: МСК 47 зона 2

Номер точки	Координаты, м		Описание закрепления на местности	Средняя квадратическая погрешность определения координат характерных точек границы части земельного участка, м
	X	Y		
1	2	3	4	5
	372600.22	2213585.66	_____	_____
	372599.23	2213612.79	_____	_____
	372600.22	2213585.66	_____	_____
	372556.36	2213582.94	_____	_____
	372554.69	2213609.94	_____	_____
	373796.63	2213924.84	_____	_____
	373792.08	2213918.36	_____	_____
	373798.14	2213920.39	_____	_____
	373792.08	2213918.36	_____	_____
	373790.62	2213922.86	_____	_____
	372364.83	2213505.95	_____	_____
	372422.74	2213470.15	_____	_____
	372421.57	2213520.44	_____	_____
	372366.7	2213451.79	_____	_____
	372364.88	2213503.67	_____	_____
	372422.74	2213470.15	_____	_____

полное наименование должности	подпись	инициалы, фамилия

М.П.

Выписка из Единого государственного реестра недвижимости об объекте недвижимости

Сведения о частях земельного участка

Земельный участок			
(вид объекта недвижимости)			
Лист № ___ Раздела **4.2**	Всего листов раздела **4.2:** ___	Всего разделов: **0**	Всего листов выписки: **2656**
21.03.2023 № КУВИ-001/2023-67368210			
Кадастровый номер:		**47:23:0000000:79**	

Номер точки	Координаты, м		Описание закрепления на местности	Средняя квадратическая погрешность определения координат характерных точек границы части земельного участка, м
	X	Y		
1	2	3	4	5
	374365.49	2214338.08	_____	_____
	374303.94	2214336.87	_____	_____
	374240.54	2214335.12	_____	_____
	374241.35	2214229.64	_____	_____
	374343.05	2214226.13	_____	_____
	374392.26	2214272.04	_____	_____
	374392.21	2214337.71	_____	_____
	374365.49	2214338.08	_____	_____
	372243.08	2213411.54	_____	_____
	372240.63	2213410.75	_____	_____
	372241.18	2213460.1	_____	_____
	372238.69	2213459.43	_____	_____
	372238.88	2213454.95	_____	_____
	372238.39	2213531.39	_____	_____
	372318.52	2213532.29	_____	_____
	372321.25	2213492.31	_____	_____
	372326.39	2213493.82	_____	_____

полное наименование должности	подпись	инициалы, фамилия

М.П.

Выписка из Единого государственного реестра недвижимости об объекте недвижимости

Сведения о частях земельного участка

Земельный участок			
(вид объекта недвижимости)			
Лист № ___ Раздела **4.2**	Всего листов раздела **4.2:** ___	Всего разделов: **0**	Всего листов выписки: **2656**
21.03.2023 № КУВИ-001/2023-67368210			
Кадастровый номер:		**47:23:0000000:79**	

Номер точки	Координаты, м		Описание закрепления на местности	Средняя квадратическая погрешность определения координат характерных точек границы части земельного участка, м
	X	Y		
1	2	3	4	5
	372328.03	2213439.02	_____	_____
	372324.96	2213438.03	_____	_____
	372325.33	2213432.55	_____	_____
	372429.01	2213469.26	_____	_____
	372425.8	2213570.95	_____	_____
	372600.81	2213584.66	_____	_____
	372598.6	2213652.32	_____	_____
	372595.72	2213803.05	_____	_____
	372620.15	2213813.68	_____	_____
	372696.49	2213815.25	_____	_____
	372696.94	2213780.54	_____	_____
	372783.19	2213780.04	_____	_____
	372783.31	2213789.83	_____	_____
	372839.61	2213790.12	_____	_____
	372841.61	2213721.53	_____	_____
	372781.82	2213720.4	_____	_____
	372781.82	2213683.22	_____	_____

полное наименование должности	подпись	инициалы, фамилия

М.П.

Выписка из Единого государственного реестра недвижимости об объекте недвижимости 2190

Сведения о частях земельного участка

Земельный участок			
(вид объекта недвижимости)			
Лист № ___ Раздела **4.2**	Всего листов раздела **4.2:** ___	Всего разделов: **0**	Всего листов выписки: **2656**
21.03.2023 № КУВИ-001/2023-67368210			
Кадастровый номер:		**47:23:0000000:79**	

Номер точки	Координаты, м		Описание закрепления на местности	Средняя квадратическая погрешность определения координат характерных точек границы части земельного участка, м
	X	Y		
1	2	3	4	5
	372783.56	2213585.07	_____	_____
	372837.29	2213603.36	_____	_____
	372896.78	2213615.67	_____	_____
	373049.52	2213666.62	_____	_____
	373084.45	2213678.38	_____	_____
	373098.52	2213682.97	_____	_____
	373129.1	2213693.17	_____	_____
	373142.79	2213697.43	_____	_____
	373279.92	2213743.67	_____	_____
	373339.99	2213764.19	_____	_____
	373410.02	2213785.93	_____	_____
	373446.77	2213797.52	_____	_____
	373467.22	2213804.97	_____	_____
	373508.92	2213822.49	_____	_____
	373510.22	2213878.85	_____	_____
	373476.49	2213886.07	_____	_____
	373476.74	2213927.31	_____	_____

полное наименование должности	подпись	инициалы, фамилия

М.П.

Выписка из Единого государственного реестра недвижимости об объекте недвижимости 2191

Сведения о частях земельного участка

Земельный участок			
(вид объекта недвижимости)			
Лист № ___ Раздела **4.2**	Всего листов раздела **4.2:** ___	Всего разделов: **0**	Всего листов выписки: **2656**
21.03.2023 № КУВИ-001/2023-67368210			
Кадастровый номер:		**47:23:0000000:79**	

Номер точки	Координаты, м		Описание закрепления на местности	Средняя квадратическая погрешность определения координат характерных точек границы части земельного участка, м
	X	Y		
1	2	3	4	5
	373465.22	2213927.07	_____	_____
	373464.7	2213953.51	_____	_____
	373464.35	2213971.14	_____	_____
	373507.9	2213971.22	_____	_____
	373520.96	2213971.24	_____	_____
	373520.49	2214002.33	_____	_____
	373559.55	2214003.45	_____	_____
	373559.73	2213971.31	_____	_____
	373559.98	2213953.93	_____	_____
	373576.42	2213953.37	_____	_____
	373576.26	2213961.81	_____	_____
	373616.85	2213963.76	_____	_____
	373644.43	2213964.41	_____	_____
	373650.56	2213964.52	_____	_____
	373651.09	2213942.25	_____	_____
	373651.62	2213919.99	_____	_____
	373648.56	2213919.94	_____	_____

полное наименование должности	подпись	инициалы, фамилия

М.П.

Выписка из Единого государственного реестра недвижимости об объекте недвижимости 2192

Сведения о частях земельного участка

Земельный участок			
(вид объекта недвижимости)			
Лист № ___ Раздела **4.2**	Всего листов раздела **4.2:** ___	Всего разделов: **0**	Всего листов выписки: **2656**
21.03.2023 № КУВИ-001/2023-67368210			
Кадастровый номер:		**47:23:0000000:79**	

Номер точки	Координаты, м		Описание закрепления на местности	Средняя квадратическая погрешность определения координат характерных точек границы части земельного участка, м
	X	Y		
1	2	3	4	5
	373647.73	2213919.92	_____	_____
	373647.97	2213904.12	_____	_____
	373648.98	2213904.27	_____	_____
	373650.74	2213879.37	_____	_____
	373637.45	2213874.46	_____	_____
	373638.9	2213863.85	_____	_____
	373704.05	2213886.58	_____	_____
	373830.96	2213929.86	_____	_____
	373972.7	2213976.34	_____	_____
	373978.81	2214095.24	_____	_____
	374059.61	2214099.31	_____	_____
	374067.11	2214007.03	_____	_____
	374103.66	2214018.93	_____	_____
	374204.94	2214051.78	_____	_____
	374294.97	2214081.87	_____	_____
	374429.54	2214124.95	_____	_____
	374466.97	2214138.64	_____	_____

полное наименование должности	подпись	инициалы, фамилия

М.П.

Выписка из Единого государственного реестра недвижимости об объекте недвижимости

Сведения о частях земельного участка

Земельный участок			
(вид объекта недвижимости)			
Лист № ___ Раздела **4.2**	Всего листов раздела **4.2:** ___	Всего разделов: **0**	Всего листов выписки: **2656**
21.03.2023 № КУВИ-001/2023-67368210			
Кадастровый номер:		**47:23:0000000:79**	

Номер точки	Координаты, м		Описание закрепления на местности	Средняя квадратическая погрешность определения координат характерных точек границы части земельного участка, м
	X	Y		
1	2	3	4	5
	374561.02	2214170.33	_____	_____
	374710.35	2214219.69	_____	_____
	374759.7	2214236.22	_____	_____
	374814.09	2214254.14	_____	_____
	374820.14	2214323.23	_____	_____
	374850.94	2214327.65	_____	_____
	374872.65	2214273.66	_____	_____
	374889.09	2214279.11	_____	_____
	374963.57	2214303.89	_____	_____
	375015.04	2214320.51	_____	_____
	375094.15	2214345.66	_____	_____
	375142.75	2214361.37	_____	_____
	375158.93	2214367.43	_____	_____
	375200.25	2214380.42	_____	_____
	375249.7	2214396.73	_____	_____
	375319.31	2214419.13	_____	_____
	375528.93	2214487.76	_____	_____

полное наименование должности	подпись	инициалы, фамилия

М.П.

Выписка из Единого государственного реестра недвижимости об объекте недвижимости 2194

Сведения о частях земельного участка

Земельный участок			
(вид объекта недвижимости)			
Лист № ___ Раздела **4.2**	Всего листов раздела **4.2:** ___	Всего разделов: **0**	Всего листов выписки: **2656**
21.03.2023 № КУВИ-001/2023-67368210			
Кадастровый номер:		**47:23:0000000:79**	

Номер точки	Координаты, м		Описание закрепления на местности	Средняя квадратическая погрешность определения координат характерных точек границы части земельного участка, м
	X	Y		
1	2	3	4	5
	375642.83	2214525.21	_____	_____
	375714.7	2214544.26	_____	_____
	375740.45	2214568.35	_____	_____
	375771.42	2214598.6	_____	_____
	375818.12	2214642.35	_____	_____
	375894.71	2214716.56	_____	_____
	375958.18	2214777.38	_____	_____
	376012.49	2214829.76	_____	_____
	376233.37	2215041.5	_____	_____
	376271.88	2215078.43	_____	_____
	376561.87	2215356.42	_____	_____
	376599.55	2215394.52	_____	_____
	376632.74	2215433.02	_____	_____
	376639.86	2215442.16	_____	_____
	376647.55	2215452.65	_____	_____
	376662.17	2215473.85	_____	_____
	376690.26	2215520.79	_____	_____

полное наименование должности	подпись	инициалы, фамилия

М.П.

Выписка из Единого государственного реестра недвижимости об объекте недвижимости

Сведения о частях земельного участка

Земельный участок			
(вид объекта недвижимости)			
Лист № ___ Раздела **4.2**	Всего листов раздела **4.2:** ___	Всего разделов: **0**	Всего листов выписки: **2656**
21.03.2023 № КУВИ-001/2023-67368210			
Кадастровый номер:		**47:23:0000000:79**	

Номер точки	Координаты, м		Описание закрепления на местности	Средняя квадратическая погрешность определения координат характерных точек границы части земельного участка, м
	X	Y		
1	2	3	4	5
	376711.39	2215562.74	_____	_____
	376754.65	2215654.79	_____	_____
	376755.08	2215655.67	_____	_____
	376781.69	2215756.35	_____	_____
	376782.85	2215883.42	_____	_____
	376781.59	2215940.98	_____	_____
	376774.54	2216042.97	_____	_____
	376751.31	2216057.49	_____	_____
	376523.29	2216073.23	_____	_____
	376303.27	2216088.4	_____	_____
	376084.24	2216104.59	_____	_____
	375877	2216119.98	_____	_____
	375609.34	2216139.56	_____	_____
	375126.78	2216173.42	_____	_____
	374827.01	2216194.22	_____	_____
	374578.62	2216210.47	_____	_____
	374328.24	2216229.93	_____	_____

полное наименование должности	подпись	инициалы, фамилия

М.П.

Выписка из Единого государственного реестра недвижимости об объекте недвижимости

Сведения о частях земельного участка

Земельный участок			
(вид объекта недвижимости)			
Лист № ___ Раздела **4.2**	Всего листов раздела **4.2:** ___	Всего разделов: **0**	Всего листов выписки: **2656**
21.03.2023 № КУВИ-001/2023-67368210			
Кадастровый номер:		**47:23:0000000:79**	

Номер точки	Координаты, м		Описание закрепления на местности	Средняя квадратическая погрешность определения координат характерных точек границы части земельного участка, м
	X	Y		
1	2	3	4	5
	374070.5	2216247.81	_____	_____
	373849.24	2216262.46	_____	_____
	373530.02	2216285.51	_____	_____
	373330.68	2216299.41	_____	_____
	373075.06	2216318.21	_____	_____
	372826.94	2216333.5	_____	_____
	372579.58	2216350.75	_____	_____
	372333.22	2216370.34	_____	_____
	372033.79	2216389.53	_____	_____
	371832.75	2216404.7	_____	_____
	371584.28	2216421.4	_____	_____
	371532.91	2216424.84	_____	_____
	371334.68	2216438.18	_____	_____
	371229.68	2216445.42	_____	_____
	371236.07	2215933.16	_____	_____
	371250.93	2215364.96	_____	_____
	371256.63	2215142.16	_____	_____

полное наименование должности	подпись	инициалы, фамилия

М.П.

Выписка из Единого государственного реестра недвижимости об объекте недвижимости

Сведения о частях земельного участка

Земельный участок			
(вид объекта недвижимости)			
Лист № ___ Раздела **4.2**	Всего листов раздела **4.2:** ___	Всего разделов: **0**	Всего листов выписки: **2656**
21.03.2023 № КУВИ-001/2023-67368210			
Кадастровый номер:		**47:23:0000000:79**	

Номер точки	Координаты, м		Описание закрепления на местности	Средняя квадратическая погрешность определения координат характерных точек границы части земельного участка, м
	X	Y		
1	2	3	4	5
	371274.81	2214440.49	_____	_____
	371280.31	2214295.97	_____	_____
	371305.08	2213639.43	_____	_____
	371320.41	2213230.54	_____	_____
	371432.03	2213230.61	_____	_____
	371640.76	2213236.73	_____	_____
	371746.88	2213240.52	_____	_____
	371790.74	2213253.31	_____	_____
	371835.98	2213269.32	_____	_____
	371873.09	2213281.29	_____	_____
	372044.77	2213336.53	_____	_____
	372125.5	2213361.69	_____	_____
	372168.96	2213377.34	_____	_____
	372243.42	2213402.68	_____	_____
	372243.08	2213411.54	_____	_____

полное наименование должности	подпись	инициалы, фамилия

М.П.

Выписка из Единого государственного реестра недвижимости об объекте недвижимости

Сведения о частях земельного участка

Земельный участок			
(вид объекта недвижимости)			
Лист № ___ Раздела **4.2**	Всего листов раздела **4.2:** ___	Всего разделов: **0**	Всего листов выписки: **2656**
21.03.2023 № КУВИ-001/2023-67368210			
Кадастровый номер:		**47:23:0000000:79**	

Сведения о характерных точках границы части (частей) земельного участка

Учетный номер части: 630

Система координат: МСК 47 зона 2

Номер точки	Координаты, м		Описание закрепления на местности	Средняя квадратическая погрешность определения координат характерных точек границы части земельного участка, м
	X	Y		
1	2	3	4	5
	376858.88	2216697.99	_____	5
	376930.31	2217092.01	_____	5
	376761.72	2217105.51	_____	5
	376069.73	2217170.46	_____	5
	375947.21	2217179.33	_____	5
	375903.15	2217182.49	_____	5
	375815.9	2217188.78	_____	5
	375773.78	2217188.78	_____	5
	375569.61	2217124.92	_____	5
	375514.44	2217104.86	_____	5
	375395.73	2217055.93	_____	5
	375358.73	2217040.64	_____	5
	375254.86	2216997.96	_____	5
	375223.66	2216989.43	_____	5
	375189.49	2216989.42	_____	5
	375120.16	2216996.14	_____	5

полное наименование должности	подпись	инициалы, фамилия

М.П.

Выписка из Единого государственного реестра недвижимости об объекте недвижимости 2199

Сведения о частях земельного участка

Земельный участок			
(вид объекта недвижимости)			
Лист № ___ Раздела **4.2**	Всего листов раздела **4.2:** ___	Всего разделов: **0**	Всего листов выписки: **2656**
21.03.2023 № КУВИ-001/2023-67368210			
Кадастровый номер:		**47:23:0000000:79**	

Номер точки	Координаты, м		Описание закрепления на местности	Средняя квадратическая погрешность определения координат характерных точек границы части земельного участка, м
	X	Y		
1	2	3	4	5
	375039.81	2217003.94	_____	5
	374950.26	2217012.76	_____	5
	374853.65	2217022.13	_____	5
	374646.64	2217042.32	_____	5
	374524.98	2217054.2	_____	5
	374511.27	2217056.12	_____	5
	374337.97	2217081.8	_____	5
	374306.84	2217084.9	_____	5
	374229.6	2217090.32	_____	5
	374193.91	2217092.93	_____	5
	374151.66	2217101.2	_____	5
	374115.05	2217107.52	_____	5
	374026.49	2217119.24	_____	5
	373954.73	2217124.87	_____	5
	373617.04	2217150.37	_____	5
	373428.71	2217164.51	_____	5
	373239.58	2217176.24	_____	5

полное наименование должности	подпись	инициалы, фамилия

М.П.

Выписка из Единого государственного реестра недвижимости об объекте недвижимости 2200

Сведения о частях земельного участка

Земельный участок			
(вид объекта недвижимости)			
Лист № ___ Раздела **4.2**	Всего листов раздела **4.2:** ___	Всего разделов: **0**	Всего листов выписки: **2656**
21.03.2023 № КУВИ-001/2023-67368210			
Кадастровый номер:		**47:23:0000000:79**	

Номер точки	Координаты, м		Описание закрепления на местности	Средняя квадратическая погрешность определения координат характерных точек границы части земельного участка, м
	X	Y		
1	2	3	4	5
	372976.11	2217199.95	_____	5
	372933.44	2217204.35	_____	5
	372896.18	2217217.96	_____	5
	372762.04	2217282.08	_____	5
	372624.09	2217352.38	_____	5
	372595.82	2217362.93	_____	5
	372344.39	2217357.24	_____	5
	372045.27	2217344.31	_____	5
	371934.64	2217339.84	_____	5
	371577.25	2217325.12	_____	5
	371273.43	2217313.08	_____	5
	370926.45	2217297.03	_____	5
	370491.64	2217276.97	_____	5
	370226.81	2217264.57	_____	5
	370259.06	2216588.07	_____	5
	370447.78	2216549.72	_____	5
	370543.01	2216533.48	_____	5

полное наименование должности	подпись	инициалы, фамилия

М.П.

Выписка из Единого государственного реестра недвижимости об объекте недвижимости 2201

Сведения о частях земельного участка

Земельный участок			
(вид объекта недвижимости)			
Лист № ___ Раздела **4.2**	Всего листов раздела **4.2:** ___	Всего разделов: **0**	Всего листов выписки: **2656**
21.03.2023 № КУВИ-001/2023-67368210			
Кадастровый номер:		**47:23:0000000:79**	

Номер точки	Координаты, м		Описание закрепления на местности	Средняя квадратическая погрешность определения координат характерных точек границы части земельного участка, м
	X	Y		
1	2	3	4	5
	370577.62	2216527.59	_____	5
	370706.95	2216520.59	_____	5
	370944.39	2216505.86	_____	5
	370946.91	2216542.46	_____	5
	371024.3	2216537.02	_____	5
	371021.69	2216499.32	_____	5
	371055.4	2216491.88	_____	5
	371337.18	2216474.58	_____	5
	371586.77	2216457.38	_____	5
	371835.14	2216439.02	_____	5
	372036.29	2216425.74	_____	5
	372335.48	2216406.38	_____	5
	372582.23	2216388.65	_____	5
	372829.51	2216370.41	_____	5
	373077.55	2216354.01	_____	5
	373333.1	2216334.32	_____	5
	373532.42	2216320.23	_____	5

полное наименование должности	подпись	инициалы, фамилия

М.П.

Выписка из Единого государственного реестра недвижимости об объекте недвижимости 2202

Сведения о частях земельного участка

Земельный участок			
(вид объекта недвижимости)			
Лист № ___ Раздела **4.2**	Всего листов раздела **4.2:** ___	Всего разделов: **0**	Всего листов выписки: **2656**
21.03.2023 № КУВИ-001/2023-67368210			
Кадастровый номер:		**47:23:0000000:79**	

Номер точки	Координаты, м		Описание закрепления на местности	Средняя квадратическая погрешность определения координат характерных точек границы части земельного участка, м
	X	Y		
1	2	3	4	5
	373851.74	2216298.16	_____	5
	374072.9	2216282.62	_____	5
	374330.65	2216264.55	_____	5
	374581.6	2216253.25	_____	5
	374583.54	2216281.16	_____	5
	374667.22	2216271.97	_____	5
	374665.38	2216245.42	_____	5
	374829.69	2216233.13	_____	5
	375129.46	2216212.12	_____	5
	375328.91	2216199.08	_____	5
	375612.08	2216179.44	_____	5
	375879.56	2216156.88	_____	5
	376087.09	2216145.68	_____	5
	376306.04	2216128.3	_____	5
	376526.54	2216121.82	_____	5
	376694.86	2216112.19	_____	5
	376745.69	2216110.59	_____	5

полное наименование должности	подпись	инициалы, фамилия

М.П.

Выписка из Единого государственного реестра недвижимости об объекте недвижимости 2203

Сведения о частях земельного участка

Земельный участок			
(вид объекта недвижимости)			
Лист № ___ Раздела **4.2**	Всего листов раздела **4.2:** ___	Всего разделов: **0**	Всего листов выписки: **2656**
21.03.2023 № КУВИ-001/2023-67368210			
Кадастровый номер:		**47:23:0000000:79**	

Номер точки	Координаты, м		Описание закрепления на местности	Средняя квадратическая погрешность определения координат характерных точек границы части земельного участка, м
	X	Y		
1	2	3	4	5
	376730.01	2216128.85	_____	5
	376726.08	2216133.69	_____	5
	376719.87	2216168.15	_____	5
	376730.62	2216205.08	_____	5
	376777.68	2216341.57	_____	5
	376733.47	2216232.6	_____	5
	376807.23	2216389.85	_____	5
	376810.2	2216446.58	_____	5
	376825.16	2216525.13	_____	5
	376782.72	2216534.56	_____	5
	376730.56	2216553.78	_____	5
	376745.52	2216624.57	_____	5
	376803.42	2216663.91	_____	5
	376831.4	2216658.28	_____	5
	376854.27	2216682.74	_____	5
	376858.88	2216697.99	_____	5

полное наименование должности	подпись	инициалы, фамилия

М.П.

Выписка из Единого государственного реестра недвижимости об объекте недвижимости

Сведения о частях земельного участка

Земельный участок			
(вид объекта недвижимости)			
Лист № ___ Раздела **4.2**	Всего листов раздела **4.2:** ___	Всего разделов: **0**	Всего листов выписки: **2656**
21.03.2023 № КУВИ-001/2023-67368210			
Кадастровый номер:		**47:23:0000000:79**	

Сведения о характерных точках границы части (частей) земельного участка

Учетный номер части: 631

Система координат: МСК 47 зона 2

Номер точки	Координаты, м		Описание закрепления на местности	Средняя квадратическая погрешность определения координат характерных точек границы части земельного участка, м
	X	Y		
1	2	3	4	5
	378272.26	2218321.54	_____	_____
	378267.35	2218326.26	_____	_____
	378263.27	2218322.07	_____	_____
	378268.2	2218317.32	_____	_____
	378272.26	2218321.54	_____	_____
	377363.44	2217086.32	_____	_____
	377580.84	2217551.83	_____	_____
	377770.47	2217942.59	_____	_____
	378229.54	2217966.29	_____	_____
	378271.82	2218066.48	_____	_____
	378307.9	2218152.03	_____	_____
	378246.95	2218187.16	_____	_____
	378255.96	2218209.23	_____	_____
	378256.04	2218209.46	_____	_____
	378255.64	2218236.3	_____	_____
	378263.24	2218236.48	_____	_____

полное наименование должности	подпись	инициалы, фамилия

М.П.

Выписка из Единого государственного реестра недвижимости об объекте недвижимости 2205

Сведения о частях земельного участка

Земельный участок			
(вид объекта недвижимости)			
Лист № ___ Раздела **4.2**	Всего листов раздела **4.2:** ___	Всего разделов: **0**	Всего листов выписки: **2656**
21.03.2023 № КУВИ-001/2023-67368210			
Кадастровый номер:		**47:23:0000000:79**	

Номер точки	Координаты, м		Описание закрепления на местности	Средняя квадратическая погрешность определения координат характерных точек границы части земельного участка, м
	X	Y		
1	2	3	4	5
	378266.34	2218234.69	_____	_____
	378266.46	2218234.94	_____	_____
	378270.66	2218244.86	_____	_____
	378271.18	2218244.86	_____	_____
	378347.45	2218242.96	_____	_____
	378361.7	2218276.15	_____	_____
	378358.45	2218278.39	_____	_____
	378356.73	2218279.42	_____	_____
	378305.74	2218310.44	_____	_____
	378272.57	2218330.58	_____	_____
	378212.56	2218371.33	_____	_____
	378003.36	2218464.04	_____	_____
	377988.56	2218417.19	_____	_____
	377943.63	2218435.12	_____	_____
	377933.47	2218434.6	_____	_____
	377931.43	2218406.46	_____	_____
	377923.46	2218387.48	_____	_____

полное наименование должности	подпись	инициалы, фамилия

М.П.

Выписка из Единого государственного реестра недвижимости об объекте недвижимости 2206

Сведения о частях земельного участка

Земельный участок			
(вид объекта недвижимости)			
Лист № ___ Раздела **4.2**	Всего листов раздела **4.2:** ___	Всего разделов: **0**	Всего листов выписки: **2656**
21.03.2023 № КУВИ-001/2023-67368210			
Кадастровый номер:		**47:23:0000000:79**	

Номер точки	Координаты, м		Описание закрепления на местности	Средняя квадратическая погрешность определения координат характерных точек границы части земельного участка, м
	X	Y		
1	2	3	4	5
	377911.76	2218380.54	_____	_____
	377892.09	2218380.54	_____	_____
	377882.61	2218392.22	_____	_____
	377882.1	2218404.94	_____	_____
	377878.87	2218434.6	_____	_____
	377861.36	2218460.35	_____	_____
	377841.4	2218493.73	_____	_____
	377829.72	2218507.66	_____	_____
	377819.48	2218529.08	_____	_____
	377799.26	2218540.66	_____	_____
	377799.29	2218541.35	_____	_____
	377800.35	2218567.51	_____	_____
	377767.79	2218570.72	_____	_____
	377741.72	2218574.16	_____	_____
	377643.33	2218588.99	_____	_____
	377623.41	2218590.48	_____	_____
	377612.68	2218591.32	_____	_____

полное наименование должности	подпись	инициалы, фамилия

М.П.

Выписка из Единого государственного реестра недвижимости об объекте недвижимости 2207

Сведения о частях земельного участка

Земельный участок			
(вид объекта недвижимости)			
Лист № ___ Раздела **4.2**	Всего листов раздела **4.2:** ___	Всего разделов: **0**	Всего листов выписки: **2656**
21.03.2023 № КУВИ-001/2023-67368210			
Кадастровый номер:		**47:23:0000000:79**	

Номер точки	Координаты, м		Описание закрепления на местности	Средняя квадратическая погрешность определения координат характерных точек границы части земельного участка, м
	X	Y		
1	2	3	4	5
	377487.04	2218594.15	_____	_____
	377490.61	2218562.39	_____	_____
	377426.96	2218564.13	_____	_____
	377427.84	2218594.63	_____	_____
	377357.78	2218595.04	_____	_____
	377318.9	2218595.86	_____	_____
	377288.4	2218598.29	_____	_____
	377266.9	2218612.08	_____	_____
	377265.94	2218599.4	_____	_____
	377228.67	2218608.12	_____	_____
	377234.17	2218633.08	_____	_____
	377108.82	2218713.5	_____	_____
	377028.61	2218768.56	_____	_____
	376825.9	2218697.42	_____	_____
	376682	2218612.28	_____	_____
	376650.17	2218599.12	_____	_____
	376420.29	2218545.52	_____	_____

полное наименование должности	подпись	инициалы, фамилия

М.П.

Выписка из Единого государственного реестра недвижимости об объекте недвижимости 2208

Сведения о частях земельного участка

Земельный участок			
(вид объекта недвижимости)			
Лист № ___ Раздела **4.2**	Всего листов раздела **4.2:** ___	Всего разделов: **0**	Всего листов выписки: **2656**
21.03.2023 № КУВИ-001/2023-67368210			
Кадастровый номер:		**47:23:0000000:79**	

Номер точки	Координаты, м		Описание закрепления на местности	Средняя квадратическая погрешность определения координат характерных точек границы части земельного участка, м
	X	Y		
1	2	3	4	5
	376180.08	2218434.5	_____	_____
	376108.12	2218376.98	_____	_____
	376072.97	2218348.9	_____	_____
	376013.77	2218316.75	_____	_____
	375805.72	2218261.09	_____	_____
	375715.38	2218208.39	_____	_____
	375695.57	2218199.41	_____	_____
	375668.73	2218196.09	_____	_____
	375588.2	2218209.26	_____	_____
	375516.18	2218182.75	_____	_____
	375477.6	2218103.02	_____	_____
	375600.68	2217974.84	_____	_____
	375608.24	2217896.54	_____	_____
	375643.17	2217862.03	_____	_____
	375777.8	2217836.51	_____	_____
	375961.96	2217548.76	_____	_____
	375972.09	2217539.83	_____	_____

полное наименование должности	подпись	инициалы, фамилия

М.П.

Выписка из Единого государственного реестра недвижимости об объекте недвижимости 2209

Сведения о частях земельного участка

Земельный участок			
(вид объекта недвижимости)			
Лист № ___ Раздела **4.2**	Всего листов раздела **4.2:** ___	Всего разделов: **0**	Всего листов выписки: **2656**
21.03.2023 № КУВИ-001/2023-67368210			
Кадастровый номер:		**47:23:0000000:79**	

Номер точки	Координаты, м		Описание закрепления на местности	Средняя квадратическая погрешность определения координат характерных точек границы части земельного участка, м
	X	Y		
1	2	3	4	5
	376040.96	2217538.63	_____	_____
	375994.85	2217443.58	_____	_____
	375872.08	2217389.82	_____	_____
	375646.8	2217301.06	_____	_____
	375245.08	2217094.44	_____	_____
	375218.54	2217094.03	_____	_____
	375228.08	2217132.24	_____	_____
	375405.75	2217476.42	_____	_____
	375402.93	2217526.78	_____	_____
	375416.48	2217774.79	_____	_____
	375506.05	2217776.91	_____	_____
	375534.89	2217934.13	_____	_____
	375535.86	2217964.11	_____	_____
	375423.7	2218082.64	_____	_____
	375393.27	2218086.41	_____	_____
	375379.05	2218099.85	_____	_____
	375351.78	2218132.5	_____	_____

полное наименование должности	подпись	инициалы, фамилия

М.П.

Выписка из Единого государственного реестра недвижимости об объекте недвижимости 2210

Сведения о частях земельного участка

Земельный участок			
(вид объекта недвижимости)			
Лист № ___ Раздела **4.2**	Всего листов раздела **4.2:** ___	Всего разделов: **0**	Всего листов выписки: **2656**
21.03.2023 № КУВИ-001/2023-67368210			
Кадастровый номер:		**47:23:0000000:79**	

Номер точки	Координаты, м		Описание закрепления на местности	Средняя квадратическая погрешность определения координат характерных точек границы части земельного участка, м
	X	Y		
1	2	3	4	5
	375322.95	2218157.37	_____	_____
	374850.39	2218255.36	_____	_____
	374799.69	2218240.05	_____	_____
	374774.71	2218243.99	_____	_____
	374732.28	2218249.91	_____	_____
	374717.07	2218256.15	_____	_____
	374703.55	2218261.68	_____	_____
	374646.63	2218285.13	_____	_____
	374623.71	2218294.57	_____	_____
	374561.01	2218319.37	_____	_____
	374489.99	2218337.16	_____	_____
	374431.27	2218343.58	_____	_____
	374387.17	2218369.84	_____	_____
	374363.04	2218391.22	_____	_____
	374338.75	2218178.77	_____	_____
	373146.4	2219129.12	_____	_____
	373694.08	2219558.72	_____	_____

полное наименование должности	подпись	инициалы, фамилия

М.П.

Выписка из Единого государственного реестра недвижимости об объекте недвижимости 2211

Сведения о частях земельного участка

Земельный участок			
(вид объекта недвижимости)			
Лист № ___ Раздела **4.2**	Всего листов раздела **4.2:** ___	Всего разделов: **0**	Всего листов выписки: **2656**
21.03.2023 № КУВИ-001/2023-67368210			
Кадастровый номер:		**47:23:0000000:79**	

Номер точки	Координаты, м		Описание закрепления на местности	Средняя квадратическая погрешность определения координат характерных точек границы части земельного участка, м
	X	Y		
1	2	3	4	5
	373790.36	2219496.21	_____	_____
	373945.19	2219442.79	_____	_____
	374061.06	2219438.02	_____	_____
	374093.5	2219635.02	_____	_____
	373607.19	2219947.1	_____	_____
	373352.12	2220430.21	_____	_____
	373263.72	2220477.91	_____	_____
	373272.23	2220493.44	_____	_____
	373272.05	2220493.55	_____	_____
	373298.41	2220548.81	_____	_____
	373120.49	2220651.04	_____	_____
	372903.76	2220833.98	_____	_____
	372731.27	2220749.08	_____	_____
	372767.61	2220722.5	_____	_____
	372721.26	2220687.88	_____	_____
	372697.37	2220653.56	_____	_____
	372596.68	2220574.51	_____	_____

полное наименование должности	подпись	инициалы, фамилия

М.П.

Выписка из Единого государственного реестра недвижимости об объекте недвижимости 2212

Сведения о частях земельного участка

Земельный участок			
(вид объекта недвижимости)			
Лист № ___ Раздела **4.2**	Всего листов раздела **4.2:** ___	Всего разделов: **0**	Всего листов выписки: **2656**
21.03.2023 № КУВИ-001/2023-67368210			
Кадастровый номер:		**47:23:0000000:79**	

Номер точки	Координаты, м		Описание закрепления на местности	Средняя квадратическая погрешность определения координат характерных точек границы части земельного участка, м
	X	Y		
1	2	3	4	5
	372512.48	2220536.62	_____	_____
	372456.65	2220594.24	_____	_____
	372388.72	2220599.99	_____	_____
	372383.22	2220467.83	_____	_____
	372303.01	2220472.33	_____	_____
	372345.29	2220443.47	_____	_____
	372330.43	2220443.3	_____	_____
	372285.91	2220458.6	_____	_____
	372259.8	2220543.82	_____	_____
	372138.48	2220511.19	_____	_____
	372155.52	2220463.36	_____	_____
	372115.66	2220439.81	_____	_____
	372076.76	2220511.71	_____	_____
	372018.61	2220502.51	_____	_____
	371973.08	2220375.63	_____	_____
	371864.87	2220412.05	_____	_____
	371851.72	2220421.23	_____	_____

полное наименование должности	подпись	инициалы, фамилия

М.П.

Выписка из Единого государственного реестра недвижимости об объекте недвижимости 2213

Сведения о частях земельного участка

Земельный участок			
(вид объекта недвижимости)			
Лист № ___ Раздела **4.2**	Всего листов раздела **4.2:** ___	Всего разделов: **0**	Всего листов выписки: **2656**
21.03.2023 № КУВИ-001/2023-67368210			
Кадастровый номер:		**47:23:0000000:79**	

Номер точки	Координаты, м		Описание закрепления на местности	Средняя квадратическая погрешность определения координат характерных точек границы части земельного участка, м
	X	Y		
1	2	3	4	5
	371816.27	2220394.8	_____	_____
	371773	2220362.98	_____	_____
	371784.06	2220248.1	_____	_____
	371790.96	2220174.99	_____	_____
	371781.89	2220169.8	_____	_____
	371756.8	2220155.38	_____	_____
	371737.75	2220144.47	_____	_____
	371704.89	2220176.54	_____	_____
	371660.57	2220219.74	_____	_____
	371621.57	2220257.81	_____	_____
	371590.34	2220242.31	_____	_____
	371542.63	2220218.62	_____	_____
	371511.62	2220203.09	_____	_____
	371482.87	2220215.58	_____	_____
	371452.8	2220228.62	_____	_____
	371189.97	2220356.3	_____	_____
	371156.8	2220366.56	_____	_____

полное наименование должности	подпись	инициалы, фамилия

М.П.

Выписка из Единого государственного реестра недвижимости об объекте недвижимости 2214

Сведения о частях земельного участка

Земельный участок			
(вид объекта недвижимости)			
Лист № ___ Раздела **4.2**	Всего листов раздела **4.2:** ___	Всего разделов: **0**	Всего листов выписки: **2656**
21.03.2023 № КУВИ-001/2023-67368210			
Кадастровый номер:		**47:23:0000000:79**	

Номер точки	Координаты, м		Описание закрепления на местности	Средняя квадратическая погрешность определения координат характерных точек границы части земельного участка, м
	X	Y		
1	2	3	4	5
	371132.05	2220374.24	_____	_____
	370982.76	2220420.39	_____	_____
	370949.46	2220443.39	_____	_____
	370832.97	2220523.73	_____	_____
	370684.08	2220626.8	_____	_____
	370644.86	2220656.02	_____	_____
	370570.65	2220711.17	_____	_____
	370529.34	2220741.98	_____	_____
	370423.49	2220820.7	_____	_____
	370362.8	2220866.16	_____	_____
	370341.28	2220866.25	_____	_____
	370268.2	2220866.53	_____	_____
	370199.31	2220866.79	_____	_____
	370163.04	2220864.43	_____	_____
	370062.86	2220858.04	_____	_____
	370126.98	2219404.4	_____	_____
	370180.73	2218343.67	_____	_____

полное наименование должности	подпись	инициалы, фамилия

М.П.

Выписка из Единого государственного реестра недвижимости об объекте недвижимости

Сведения о частях земельного участка

Земельный участок			
(вид объекта недвижимости)			
Лист № ___ Раздела **4.2**	Всего листов раздела **4.2:** ___	Всего разделов: **0**	Всего листов выписки: **2656**
21.03.2023 № КУВИ-001/2023-67368210			
Кадастровый номер:		**47:23:0000000:79**	

Номер точки	Координаты, м		Описание закрепления на местности	Средняя квадратическая погрешность определения координат характерных точек границы части земельного участка, м
	X	Y		
1	2	3	4	5
	370225.92	2217283.56	_____	_____
	370605.96	2217301.14	_____	_____
	370791.89	2217309.77	_____	_____
	371273.08	2217332.06	_____	_____
	371546.29	2217343.42	_____	_____
	371947.9	2217359.86	_____	_____
	372120.1	2217367.56	_____	_____
	372343.57	2217376.25	_____	_____
	372599.05	2217382	_____	_____
	372631.75	2217369.81	_____	_____
	372770.67	2217299	_____	_____
	372903.49	2217235.53	_____	_____
	372937.76	2217223.01	_____	_____
	372978.26	2217218.83	_____	_____
	373241	2217195.18	_____	_____
	373427.65	2217183.65	_____	_____
	373637.68	2217167.87	_____	_____

полное наименование должности	подпись	инициалы, фамилия

М.П.

Выписка из Единого государственного реестра недвижимости об объекте недвижимости 2216

Сведения о частях земельного участка

Земельный участок			
(вид объекта недвижимости)			
Лист № ___ Раздела **4.2**	Всего листов раздела **4.2:** ___	Всего разделов: **0**	Всего листов выписки: **2656**
21.03.2023 № КУВИ-001/2023-67368210			
Кадастровый номер:		**47:23:0000000:79**	

Номер точки	Координаты, м		Описание закрепления на местности	Средняя квадратическая погрешность определения координат характерных точек границы части земельного участка, м
	X	Y		
1	2	3	4	5
	373956.15	2217143.82	_____	_____
	374028.59	2217138.13	_____	_____
	374117.72	2217126.34	_____	_____
	374155.08	2217119.89	_____	_____
	374196.4	2217111.78	_____	_____
	374232.33	2217109.18	_____	_____
	374308.67	2217103.8	_____	_____
	374340.1	2217100.66	_____	_____
	374509.87	2217075.53	_____	_____
	374533.38	2217072.46	_____	_____
	375190.41	2217008.41	_____	_____
	375221.09	2217008.43	_____	_____
	375248.73	2217015.99	_____	_____
	375297.7	2217036.16	_____	_____
	375346.66	2217056.35	_____	_____
	375400.45	2217078.46	_____	_____
	375507.41	2217122.51	_____	_____

полное наименование должности	подпись	инициалы, фамилия

М.П.

Выписка из Единого государственного реестра недвижимости об объекте недвижимости

Сведения о частях земельного участка

Земельный участок			
(вид объекта недвижимости)			
Лист № ___ Раздела **4.2**	Всего листов раздела **4.2:** ___	Всего разделов: **0**	Всего листов выписки: **2656**
21.03.2023 № КУВИ-001/2023-67368210			
Кадастровый номер:		**47:23:0000000:79**	

Номер точки	Координаты, м		Описание закрепления на местности	Средняя квадратическая погрешность определения координат характерных точек границы части земельного участка, м
	X	Y		
1	2	3	4	5
	375568.41	2217144.34	_____	_____
	375770.89	2217207.78	_____	_____
	375816.59	2217207.79	_____	_____
	375920.97	2217200.28	_____	_____
	375960.86	2217197.39	_____	_____
	376071.51	2217189.39	_____	_____
	376417.77	2217156.89	_____	_____
	376764.04	2217124.38	_____	_____
	376939.94	2217109.53	_____	_____
	377000.91	2217100.46	_____	_____
	377165.79	2217071.43	_____	_____
	377132.51	2217088.97	_____	_____
	377229.44	2216993.87	_____	_____
	377287.39	2216923.37	_____	_____
	377363.44	2217086.32	_____	_____

полное наименование должности	подпись	инициалы, фамилия

М.П.

Выписка из Единого государственного реестра недвижимости об объекте недвижимости

Сведения о частях земельного участка

Земельный участок			
(вид объекта недвижимости)			
Лист № ___ Раздела **4.2**	Всего листов раздела **4.2:** ___	Всего разделов: **0**	Всего листов выписки: **2656**
21.03.2023 № КУВИ-001/2023-67368210			
Кадастровый номер:		**47:23:0000000:79**	

Сведения о характерных точках границы части (частей) земельного участка

Учетный номер части: 632

Система координат: МСК 47 зона 2

Номер точки	Координаты, м		Описание закрепления на местности	Средняя квадратическая погрешность определения координат характерных точек границы части земельного участка, м
	X	Y		
1	2	3	4	5
	375802.19	2218416.18	_____	5
	375827.35	2218457.78	_____	5
	375838.73	2218466.09	_____	5
	375934.85	2218405.03	_____	5
	375784.59	2218362.71	_____	5
	375992.05	2218374.25	_____	5
	375964.4	2218386.55	_____	5
	375894.63	2218440.58	_____	5
	376008.15	2218370.99	_____	5
	375868.32	2218466.33	_____	5
	375849.67	2218467.92	_____	5
	375749.45	2218287.61	_____	5
	375815.85	2218442.52	_____	5
	376021.75	2218375.48	_____	5
	376029.47	2218385.38	_____	5
	376025.58	2218404.48	_____	5

полное наименование должности	подпись	инициалы, фамилия

М.П.

Выписка из Единого государственного реестра недвижимости об объекте недвижимости

Сведения о частях земельного участка

Земельный участок			
(вид объекта недвижимости)			
Лист № ___ Раздела **4.2**	Всего листов раздела **4.2:** ___	Всего разделов: **0**	Всего листов выписки: **2656**
21.03.2023 № КУВИ-001/2023-67368210			
Кадастровый номер:		**47:23:0000000:79**	

Номер точки	Координаты, м		Описание закрепления на местности	Средняя квадратическая погрешность определения координат характерных точек границы части земельного участка, м
	X	Y		
1	2	3	4	5
	376008.98	2218423.61	_____	5
	376000.9	2218461.05	_____	5
	376001.36	2218495.15	_____	5
	376014.35	2218521.04	_____	5
	376046.24	2218535.43	_____	5
	376079.84	2218544.47	_____	5
	376096.04	2218556.57	_____	5
	376126.67	2218583.21	_____	5
	376144.46	2218595.92	_____	5
	376183.43	2218609.03	_____	5
	376219.57	2218629.7	_____	5
	376267.6	2218657.07	_____	5
	376297.74	2218676.5	_____	5
	376334.9	2218695.75	_____	5
	376385.32	2218702.7	_____	5
	376416.24	2218697.23	_____	5
	376439.02	2218675.54	_____	5

полное наименование должности	подпись	инициалы, фамилия

М.П.

Выписка из Единого государственного реестра недвижимости об объекте недвижимости 2220

Сведения о частях земельного участка

Земельный участок			
(вид объекта недвижимости)			
Лист № ___ Раздела **4.2**	Всего листов раздела **4.2:** ___	Всего разделов: **0**	Всего листов выписки: **2656**
21.03.2023 № КУВИ-001/2023-67368210			
Кадастровый номер:		**47:23:0000000:79**	

Номер точки	Координаты, м		Описание закрепления на местности	Средняя квадратическая погрешность определения координат характерных точек границы части земельного участка, м
	X	Y		
1	2	3	4	5
	376455.8	2218670.92	_____	5
	376497.34	2218669.45	_____	5
	376515.83	2218675.03	_____	5
	376570.95	2218719.9	_____	5
	376646.9	2218759.07	_____	5
	376697.37	2218803.95	_____	5
	376732.83	2218854.31	_____	5
	376759.04	2218867.03	_____	5
	376787.97	2218870.88	_____	5
	376829.17	2218870.71	_____	5
	376852.14	2218902.42	_____	5
	376975.64	2218974.59	_____	5
	377182.47	2219067.65	_____	5
	377417.41	2219133.56	_____	5
	377307.95	2219101.88	_____	5
	377554.82	2219151.83	_____	5
	377631.02	2219163.62	_____	5

полное наименование должности	подпись	инициалы, фамилия

М.П.

Выписка из Единого государственного реестра недвижимости об объекте недвижимости 2221

Сведения о частях земельного участка

Земельный участок			
(вид объекта недвижимости)			
Лист № ___ Раздела **4.2**	Всего листов раздела **4.2:** ___	Всего разделов: **0**	Всего листов выписки: **2656**
21.03.2023 № КУВИ-001/2023-67368210			
Кадастровый номер:		**47:23:0000000:79**	

Номер точки	Координаты, м		Описание закрепления на местности	Средняя квадратическая погрешность определения координат характерных точек границы части земельного участка, м
	X	Y		
1	2	3	4	5
	377641.72	2219218.26	_____	5
	377698.04	2219256.75	_____	5
	377734.74	2219229.79	_____	5
	377816.68	2219286.63	_____	5
	377752.96	2219242.37	_____	5
	377006.54	2219677.62	_____	5
	376616.19	2219862.76	_____	5
	376214.09	2220053.28	_____	5
	376043.33	2220133.86	_____	5
	375578.45	2220354.69	_____	5
	374538.84	2220847.51	_____	5
	374536.56	2220828.51	_____	5
	374498.94	2220844.03	_____	5
	374353.99	2220903.81	_____	5
	374265.06	2220916.66	_____	5
	374137.98	2220981.48	_____	5
	374087.88	2220898.84	_____	5

полное наименование должности	подпись	инициалы, фамилия

М.П.

Выписка из Единого государственного реестра недвижимости об объекте недвижимости 2222

Сведения о частях земельного участка

Земельный участок			
(вид объекта недвижимости)			
Лист № ___ Раздела **4.2**	Всего листов раздела **4.2:** ___	Всего разделов: **0**	Всего листов выписки: **2656**
21.03.2023 № КУВИ-001/2023-67368210			
Кадастровый номер:		**47:23:0000000:79**	

Номер точки	Координаты, м		Описание закрепления на местности	Средняя квадратическая погрешность определения координат характерных точек границы части земельного участка, м
	X	Y		
1	2	3	4	5
	373906.44	2220719.28	_____	5
	373821.18	2220813.92	_____	5
	373662.98	2220649.97	_____	5
	373772.6	2220431.49	_____	5
	373783.08	2220411.43	_____	5
	373741.26	2220334.4	_____	5
	373746.73	2220061.47	_____	5
	373852.79	2220031.41	_____	5
	373952.84	2220118.53	_____	5
	373960.05	2220024.24	_____	5
	374006.42	2220035.06	_____	5
	374074.41	2219941.85	_____	5
	374402.24	2219685.07	_____	5
	374409.25	2219601.33	_____	5
	374410.02	2219591.99	_____	5
	374391.97	2219364.68	_____	5
	374309.85	2219250.11	_____	5

полное наименование должности	подпись	инициалы, фамилия

М.П.

Выписка из Единого государственного реестра недвижимости об объекте недвижимости

Сведения о частях земельного участка

Земельный участок			
(вид объекта недвижимости)			
Лист № ___ Раздела **4.2**	Всего листов раздела **4.2:** ___	Всего разделов: **0**	Всего листов выписки: **2656**
21.03.2023 № КУВИ-001/2023-67368210			
Кадастровый номер:		**47:23:0000000:79**	

Номер точки	Координаты, м		Описание закрепления на местности	Средняя квадратическая погрешность определения координат характерных точек границы части земельного участка, м
	X	Y		
1	2	3	4	5
	374252.66	2219251.48	_____	5
	373751.1	2219287.28	_____	5
	373740.45	2218963.4	_____	5
	373797.06	2218806.19	_____	5
	373834.71	2218786.09	_____	5
	373894.5	2218764.83	_____	5
	373981.81	2218706.09	_____	5
	374026.52	2218664.74	_____	5
	374045.13	2218630.93	_____	5
	374058.18	2218584.95	_____	5
	374077.9	2218485.82	_____	5
	374083.91	2218473.98	_____	5
	374099.87	2218463.35	_____	5
	374114.24	2218463.78	_____	5
	374123.4	2218469.78	_____	5
	374138.34	2218486.22	_____	5
	374174.62	2218552.32	_____	5

полное наименование должности	подпись	инициалы, фамилия

М.П.

Выписка из Единого государственного реестра недвижимости об объекте недвижимости

Сведения о частях земельного участка

Земельный участок			
(вид объекта недвижимости)			
Лист № ___ Раздела **4.2**	Всего листов раздела **4.2:** ___	Всего разделов: **0**	Всего листов выписки: **2656**
21.03.2023 № КУВИ-001/2023-67368210			
Кадастровый номер:		**47:23:0000000:79**	

Номер точки	Координаты, м		Описание закрепления на местности	Средняя квадратическая погрешность определения координат характерных точек границы части земельного участка, м
	X	Y		
1	2	3	4	5
	374197.53	2218583.18	_____	5
	374222.91	2218592.84	_____	5
	374240.34	2218588.01	_____	5
	374268.34	2218547.13	_____	5
	374300.08	2218498.79	_____	5
	374363.98	2218430.78	_____	5
	374386.22	2218401.84	_____	5
	374411.14	2218376.72	_____	5
	374440.16	2218365.03	_____	5
	374496.96	2218358.7	_____	5
	374571.26	2218338.64	_____	5
	374649.35	2218304.95	_____	5
	374718.81	2218276.7	_____	5
	374748.11	2218265.78	_____	5
	374800.1	2218262.94	_____	5
	374823.43	2218268.11	_____	5
	374855.11	2218289.53	_____	5

полное наименование должности	подпись	инициалы, фамилия

М.П.

Выписка из Единого государственного реестра недвижимости об объекте недвижимости

Сведения о частях земельного участка

Земельный участок			
(вид объекта недвижимости)			
Лист № ___ Раздела **4.2**	Всего листов раздела **4.2:** ___	Всего разделов: **0**	Всего листов выписки: **2656**
21.03.2023 № КУВИ-001/2023-67368210			
Кадастровый номер:		**47:23:0000000:79**	

Номер точки	Координаты, м		Описание закрепления на местности	Средняя квадратическая погрешность определения координат характерных точек границы части земельного участка, м
	X	Y		
1	2	3	4	5
	374879.97	2218313.95	_____	5
	374907.81	2218347.25	_____	5
	374942.82	2218390.15	_____	5
	374969.06	2218426.91	_____	5
	375011.2	2218472.03	_____	5
	375040.48	2218487.81	_____	5
	375069.8	2218494.35	_____	5
	375091.66	2218486.73	_____	5
	375113.97	2218463.2	_____	5
	375142.16	2218429.42	_____	5
	375197.91	2218367.65	_____	5
	375387.34	2218124.51	_____	5
	375400.3	2218116.01	_____	5
	375415.36	2218116.77	_____	5
	375423.19	2218123.86	_____	5
	375429.62	2218131.73	_____	5
	375432.32	2218141.87	_____	5

полное наименование должности	подпись	инициалы, фамилия

М.П.

Выписка из Единого государственного реестра недвижимости об объекте недвижимости

Сведения о частях земельного участка

Земельный участок			
(вид объекта недвижимости)			
Лист № ___ Раздела **4.2**	Всего листов раздела **4.2:** ___	Всего разделов: **0**	Всего листов выписки: **2656**
21.03.2023 № КУВИ-001/2023-67368210			
Кадастровый номер:		**47:23:0000000:79**	

Номер точки	Координаты, м		Описание закрепления на местности	Средняя квадратическая погрешность определения координат характерных точек границы части земельного участка, м
	X	Y		
1	2	3	4	5
	375434.77	2218153.73	_____	5
	375444	2218198.26	_____	5
	375453.3	2218231.22	_____	5
	375468.71	2218264.6	_____	5
	375477.46	2218274.31	_____	5
	375494.54	2218285.23	_____	5
	375560.37	2218263.59	_____	5
	375662.79	2218223.33	_____	5
	375685.62	2218220.43	_____	5
	375706.74	2218226.61	_____	5
	375723.8	2218242.48	_____	5
	375749.45	2218287.61	_____	5

полное наименование должности	подпись	инициалы, фамилия

М.П.

Выписка из Единого государственного реестра недвижимости об объекте недвижимости

Сведения о частях земельного участка

Земельный участок			
(вид объекта недвижимости)			
Лист № ___ Раздела **4.2**	Всего листов раздела **4.2:** ___	Всего разделов: **0**	Всего листов выписки: **2656**
21.03.2023 № КУВИ-001/2023-67368210			
Кадастровый номер:		**47:23:0000000:79**	

Сведения о характерных точках границы части (частей) земельного участка

Учетный номер части: 633

Система координат: МСК 47 зона 2

Номер точки	Координаты, м		Описание закрепления на местности	Средняя квадратическая погрешность определения координат характерных точек границы части земельного участка, м
	X	Y		
1	2	3	4	5
	378446.66	2220382.06	_____	_____
	378434.76	2220381.53	_____	_____
	378433.09	2220414.15	_____	_____
	378435.41	2220414.02	_____	_____
	378441.46	2220471.11	_____	_____
	378444.83	2220413.48	_____	_____
	378515.89	2220478.03	_____	_____
	378445.05	2221031.89	_____	_____
	378425.02	2221035.35	_____	_____
	378405.01	2221038.75	_____	_____
	378372.23	2221053.78	_____	_____
	378339.33	2221080.47	_____	_____
	378324.82	2221101.96	_____	_____
	378308.22	2221130.73	_____	_____
	378181.42	2221271.5	_____	_____
	378291.11	2221173.37	_____	_____

полное наименование должности	подпись	инициалы, фамилия

М.П.

Выписка из Единого государственного реестра недвижимости об объекте недвижимости

Сведения о частях земельного участка

Земельный участок			
(вид объекта недвижимости)			
Лист № ___ Раздела **4.2**	Всего листов раздела **4.2:** ___	Всего разделов: **0**	Всего листов выписки: **2656**
21.03.2023 № КУВИ-001/2023-67368210			
Кадастровый номер:		**47:23:0000000:79**	

Номер точки	Координаты, м		Описание закрепления на местности	Средняя квадратическая погрешность определения координат характерных точек границы части земельного участка, м
	X	Y		
1	2	3	4	5
	378239.53	2221175.16	_____	_____
	377844.78	2221179.3	_____	_____
	377776.61	2221155.92	_____	_____
	376748.13	2221856.72	_____	_____
	376732.72	2221762.79	_____	_____
	377123.58	2221528.77	_____	_____
	376684.62	2221917.98	_____	_____
	376712.04	2221881.81	_____	_____
	376679.61	2221962.45	_____	_____
	376702.82	2222000.79	_____	_____
	376717.3	2222033.28	_____	_____
	376718.42	2222046.28	_____	_____
	376714.93	2222049.27	_____	_____
	376709.12	2222049.67	_____	_____
	376675.71	2222025.46	_____	_____
	376693.71	2222043.3	_____	_____
	376589.12	2221942.54	_____	_____

полное наименование должности	подпись	инициалы, фамилия

М.П.

Выписка из Единого государственного реестра недвижимости об объекте недвижимости

Сведения о частях земельного участка

Земельный участок			
(вид объекта недвижимости)			
Лист № ___ Раздела **4.2**	Всего листов раздела **4.2:** ___	Всего разделов: **0**	Всего листов выписки: **2656**
21.03.2023 № КУВИ-001/2023-67368210			
Кадастровый номер:		**47:23:0000000:79**	

Номер точки	Координаты, м		Описание закрепления на местности	Средняя квадратическая погрешность определения координат характерных точек границы части земельного участка, м
	X	Y		
1	2	3	4	5
	376627.43	2221963.23	_____	_____
	376655.98	2222003.36	_____	_____
	376524.04	2221954.9	_____	_____
	376550.17	2221947.1	_____	_____
	376495.96	2222024.28	_____	_____
	376489.28	2222052.49	_____	_____
	376501.77	2221985.68	_____	_____
	376478.04	2222071.93	_____	_____
	376461.96	2222079.04	_____	_____
	376441.62	2222085.24	_____	_____
	376408.51	2222077.09	_____	_____
	376385.74	2222063.15	_____	_____
	376357.46	2222037.87	_____	_____
	376340.69	2222018.14	_____	_____
	376327.29	2221987.4	_____	_____
	376320.47	2221958.41	_____	_____
	376288.18	2221942.81	_____	_____

полное наименование должности	подпись	инициалы, фамилия

М.П.

Выписка из Единого государственного реестра недвижимости об объекте недвижимости 2230

Сведения о частях земельного участка

Земельный участок			
(вид объекта недвижимости)			
Лист № ___ Раздела **4.2**	Всего листов раздела **4.2:** ___	Всего разделов: **0**	Всего листов выписки: **2656**
21.03.2023 № КУВИ-001/2023-67368210			
Кадастровый номер:		**47:23:0000000:79**	

Номер точки	Координаты, м		Описание закрепления на местности	Средняя квадратическая погрешность определения координат характерных точек границы части земельного участка, м
	X	Y		
1	2	3	4	5
	376252.54	2221947.44	_____	_____
	376233.68	2221979.11	_____	_____
	376231.45	2222037.41	_____	_____
	376230.52	2222051.89	_____	_____
	376224.95	2222062.41	_____	_____
	376211.88	2222064.39	_____	_____
	376220.36	2222064.39	_____	_____
	376198.01	2222058.53	_____	_____
	376151.01	2222008.41	_____	_____
	376117.84	2221975.81	_____	_____
	376079.03	2221948.98	_____	_____
	376023.33	2221943.73	_____	_____
	376000.43	2221945.65	_____	_____
	375963.36	2221960.63	_____	_____
	375927.94	2221989.79	_____	_____
	375905.55	2222007.23	_____	_____
	375891.02	2222013.14	_____	_____

полное наименование должности	подпись	инициалы, фамилия

М.П.

Выписка из Единого государственного реестра недвижимости об объекте недвижимости 2231

Сведения о частях земельного участка

Земельный участок			
(вид объекта недвижимости)			
Лист № ___ Раздела **4.2**	Всего листов раздела **4.2:** ___	Всего разделов: **0**	Всего листов выписки: **2656**
21.03.2023 № КУВИ-001/2023-67368210			
Кадастровый номер:		**47:23:0000000:79**	

Номер точки	Координаты, м		Описание закрепления на местности	Средняя квадратическая погрешность определения координат характерных точек границы части земельного участка, м
	X	Y		
1	2	3	4	5
	375872.43	2222013.16	_____	_____
	375836.88	2222001.29	_____	_____
	375800.88	2221991.43	_____	_____
	375775.35	2221997.59	_____	_____
	375758.4	2222018.9	_____	_____
	375761.15	2222055.86	_____	_____
	375761.9	2222066.01	_____	_____
	375764.5	2222093.74	_____	_____
	375762.33	2222116.26	_____	_____
	375726.59	2222160.65	_____	_____
	375750.77	2222137.68	_____	_____
	375710.38	2222171.74	_____	_____
	375694.22	2222182.65	_____	_____
	375661.14	2222196.16	_____	_____
	375638.87	2222202.48	_____	_____
	375610.77	2222203.37	_____	_____
	375576.13	2222199.51	_____	_____

полное наименование должности	подпись	инициалы, фамилия

М.П.

Выписка из Единого государственного реестра недвижимости об объекте недвижимости 2232

Сведения о частях земельного участка

Земельный участок			
(вид объекта недвижимости)			
Лист № ___ Раздела **4.2**	Всего листов раздела **4.2:** ___	Всего разделов: **0**	Всего листов выписки: **2656**
21.03.2023 № КУВИ-001/2023-67368210			
Кадастровый номер:		**47:23:0000000:79**	

Номер точки	Координаты, м		Описание закрепления на местности	Средняя квадратическая погрешность определения координат характерных точек границы части земельного участка, м
	X	Y		
1	2	3	4	5
	375554.71	2222190.74	_____	_____
	375506.36	2222170.35	_____	_____
	375484.83	2222159.38	_____	_____
	375449.05	2222150.39	_____	_____
	375400.29	2222151.98	_____	_____
	375365.58	2222149.58	_____	_____
	375336.43	2222151.16	_____	_____
	375306.76	2222141.1	_____	_____
	375225.33	2222066.43	_____	_____
	375258.8	2222105.6	_____	_____
	375201.55	2222021.87	_____	_____
	375180.09	2221968.06	_____	_____
	375156.77	2221917.72	_____	_____
	375120.68	2221881.24	_____	_____
	375097.19	2221862.64	_____	_____
	375075.57	2221856.29	_____	_____
	375031.74	2221855.62	_____	_____

полное наименование должности	подпись	инициалы, фамилия

М.П.

Выписка из Единого государственного реестра недвижимости об объекте недвижимости 2233

Сведения о частях земельного участка

Земельный участок			
(вид объекта недвижимости)			
Лист № ___ Раздела **4.2**	Всего листов раздела **4.2:** ___	Всего разделов: **0**	Всего листов выписки: **2656**
21.03.2023 № КУВИ-001/2023-67368210			
Кадастровый номер:		**47:23:0000000:79**	

Номер точки	Координаты, м		Описание закрепления на местности	Средняя квадратическая погрешность определения координат характерных точек границы части земельного участка, м
	X	Y		
1	2	3	4	5
	374996.98	2221860.73	_____	_____
	374956.2	2221877.37	_____	_____
	374904.29	2221894.61	_____	_____
	374867.19	2221909.82	_____	_____
	374843.44	2221915.85	_____	_____
	374803.74	2221914.7	_____	_____
	374761.8	2221915.38	_____	_____
	374699.29	2221942.23	_____	_____
	374618.99	2221999.05	_____	_____
	374609.73	2222005.58	_____	_____
	374555.71	2222037.7	_____	_____
	374508.06	2222081.29	_____	_____
	374482.81	2222114.62	_____	_____
	374481.15	2222143.92	_____	_____
	374483.74	2222220.07	_____	_____
	374485.77	2222280.82	_____	_____
	374482.95	2222295.66	_____	_____

полное наименование должности	подпись	инициалы, фамилия

М.П.

Выписка из Единого государственного реестра недвижимости об объекте недвижимости

Сведения о частях земельного участка

Земельный участок			
(вид объекта недвижимости)			
Лист № ___ Раздела **4.2**	Всего листов раздела **4.2:** ___	Всего разделов: **0**	Всего листов выписки: **2656**
21.03.2023 № КУВИ-001/2023-67368210			
Кадастровый номер:		**47:23:0000000:79**	

Номер точки	Координаты, м		Описание закрепления на местности	Средняя квадратическая погрешность определения координат характерных точек границы части земельного участка, м
	X	Y		
1	2	3	4	5
	374420.66	2222362.9	_____	_____
	374459.05	2222329.94	_____	_____
	374376.43	2222388.41	_____	_____
	374353.82	2222397.55	_____	_____
	374309.02	2222408.11	_____	_____
	374283.51	2222407.59	_____	_____
	374252.32	2222394.38	_____	_____
	374203.52	2222379.88	_____	_____
	374168	2222376.56	_____	_____
	374103.35	2222369.88	_____	_____
	374052.03	2222359.07	_____	_____
	374049.64	2222357.55	_____	_____
	374096.25	2222099.26	_____	_____
	374080.29	2222081.87	_____	_____
	374082.24	2222058.24	_____	_____
	374054.28	2222028.18	_____	_____
	374005.9	2221976.14	_____	_____

полное наименование должности	подпись	инициалы, фамилия

М.П.

Выписка из Единого государственного реестра недвижимости об объекте недвижимости 2235

Сведения о частях земельного участка

Земельный участок			
(вид объекта недвижимости)			
Лист № ___ Раздела **4.2**	Всего листов раздела **4.2:** ___	Всего разделов: **0**	Всего листов выписки: **2656**
21.03.2023 № КУВИ-001/2023-67368210			
Кадастровый номер:		**47:23:0000000:79**	

Номер точки	Координаты, м		Описание закрепления на местности	Средняя квадратическая погрешность определения координат характерных точек границы части земельного участка, м
	X	Y		
1	2	3	4	5
	373978.7	2221937.89	_____	_____
	373920.71	2221856.48	_____	_____
	373883.25	2221697.12	_____	_____
	373979.08	2221666.76	_____	_____
	373959.35	2221578.44	_____	_____
	374005.69	2221369.68	_____	_____
	374077.24	2221358.12	_____	_____
	374079.42	2221294.02	_____	_____
	374083.54	2221226.5	_____	_____
	374552.83	2220974.18	_____	_____
	374541.23	2220867.41	_____	_____
	375579.64	2220375.17	_____	_____
	376005.77	2220172.09	_____	_____
	376124.65	2220116.6	_____	_____
	376617.85	2219882.99	_____	_____
	377008.2	2219698.24	_____	_____
	377752.56	2219345.09	_____	_____

полное наименование должности	подпись	инициалы, фамилия

М.П.

Выписка из Единого государственного реестра недвижимости об объекте недвижимости 2236

Сведения о частях земельного участка

Земельный участок			
(вид объекта недвижимости)			
Лист № ___ Раздела **4.2**	Всего листов раздела **4.2:** ___	Всего разделов: **0**	Всего листов выписки: **2656**
21.03.2023 № КУВИ-001/2023-67368210			
Кадастровый номер:		**47:23:0000000:79**	

Номер точки	Координаты, м		Описание закрепления на местности	Средняя квадратическая погрешность определения координат характерных точек границы части земельного участка, м
	X	Y		
1	2	3	4	5
	377947.23	2219390.76	_____	_____
	377836.02	2219341.88	_____	_____
	377899.21	2219359.87	_____	_____
	378151.59	2219536.83	_____	_____
	378373.2	2219694.43	_____	_____
	378595.61	2219854.64	_____	_____
	378550.82	2220205.16	_____	_____
	378478.57	2220205.92	_____	_____
	378454.39	2220297.71	_____	_____
	378449.98	2220308.15	_____	_____
	378471.69	2220211.15	_____	_____
	378433.76	2220310.62	_____	_____
	378410.98	2220306.65	_____	_____
	378375.51	2220322.71	_____	_____
	378382.38	2220304.56	_____	_____
	378375.51	2220309.78	_____	_____
	378395.13	2220349.37	_____	_____

полное наименование должности	подпись	инициалы, фамилия

М.П.

Выписка из Единого государственного реестра недвижимости об объекте недвижимости

Сведения о частях земельного участка

Земельный участок			
(вид объекта недвижимости)			
Лист № ___ Раздела **4.2**	Всего листов раздела **4.2:** ___	Всего разделов: **0**	Всего листов выписки: **2656**
21.03.2023 № КУВИ-001/2023-67368210			
Кадастровый номер:		**47:23:0000000:79**	

Номер точки	Координаты, м		Описание закрепления на местности	Средняя квадратическая погрешность определения координат характерных точек границы части земельного участка, м
	X	Y		
1	2	3	4	5
	378427.77	2220361.95	_____	_____
	378447.3	2220371.19	_____	_____
	378446.66	2220382.06	_____	_____

полное наименование должности	подпись	инициалы, фамилия

М.П.

Выписка из Единого государственного реестра недвижимости об объекте недвижимости

Сведения о частях земельного участка

Земельный участок			
(вид объекта недвижимости)			
Лист № ___ Раздела **4.2**	Всего листов раздела **4.2:** ___	Всего разделов: **0**	Всего листов выписки: **2656**
21.03.2023 № КУВИ-001/2023-67368210			
Кадастровый номер:		**47:23:0000000:79**	

Сведения о характерных точках границы части (частей) земельного участка

Учетный номер части: 634

Система координат: МСК 47 зона 2

Номер точки	Координаты, м		Описание закрепления на местности	Средняя квадратическая погрешность определения координат характерных точек границы части земельного участка, м
	X	Y		
1	2	3	4	5
	377010.14	2223313.86	_____	5
	377126.44	2223288.52	_____	5
	377519.48	2223222.09	_____	5
	377516.98	2223390.77	_____	5
	377516.86	2223342.22	_____	5
	377508.94	2223599.01	_____	5
	377497.13	2224060.54	_____	5
	377769.7	2224210	_____	5
	377707.09	2224820.08	_____	5
	377776.01	2224213.87	_____	5
	377475.2	2224960.61	_____	5
	377370.31	2225023.74	_____	5
	377129.76	2225175.53	_____	5
	377108.41	2225185.74	_____	5
	377087.8	2225193.24	_____	5
	376760.49	2225191.4	_____	5

полное наименование должности	подпись	инициалы, фамилия

М.П.

Выписка из Единого государственного реестра недвижимости об объекте недвижимости 2239

Сведения о частях земельного участка

Земельный участок			
(вид объекта недвижимости)			
Лист № ___ Раздела **4.2**	Всего листов раздела **4.2:** ___	Всего разделов: **0**	Всего листов выписки: **2656**
21.03.2023 № КУВИ-001/2023-67368210			
Кадастровый номер:		**47:23:0000000:79**	

Номер точки	Координаты, м		Описание закрепления на местности	Средняя квадратическая погрешность определения координат характерных точек границы части земельного участка, м
	X	Y		
1	2	3	4	5
	376464.28	2225354.78	_____	5
	375915.88	2225667.19	_____	5
	375756.41	2225753.38	_____	5
	375241.56	2226762.94	_____	5
	375327.86	2226277.2	_____	5
	375966.43	2227010.64	_____	5
	376466.12	2227508.02	_____	5
	376544.72	2227622.09	_____	5
	376466.58	2227621.36	_____	5
	375741.13	2227668.12	_____	5
	374988.06	2227704	_____	5
	374976.34	2227704.24	_____	5
	374967.7	2227742.42	_____	5
	374380.01	2227772.21	_____	5
	374374.06	2227806.12	_____	5
	373878	2227823.44	_____	5
	373572.35	2227841.2	_____	5

полное наименование должности	подпись	инициалы, фамилия

М.П.

Выписка из Единого государственного реестра недвижимости об объекте недвижимости 2240

Сведения о частях земельного участка

Земельный участок			
(вид объекта недвижимости)			
Лист № ___ Раздела **4.2**	Всего листов раздела **4.2:** ___	Всего разделов: **0**	Всего листов выписки: **2656**
21.03.2023 № КУВИ-001/2023-67368210			
Кадастровый номер:		**47:23:0000000:79**	

Номер точки	Координаты, м		Описание закрепления на местности	Средняя квадратическая погрешность определения координат характерных точек границы части земельного участка, м
	X	Y		
1	2	3	4	5
	372419.81	2226338.81	_____	5
	372404.55	2226321.17	_____	5
	372375.84	2226280.63	_____	5
	372790.11	2224714.44	_____	5
	373113.64	2223570.03	_____	5
	373635.32	2223545.69	_____	5
	374637.17	2223503.02	_____	5
	374699.73	2223506.42	_____	5
	375176.34	2223481.01	_____	5
	376275.32	2223424.44	_____	5
	375906.82	2223448.05	_____	5
	375503.07	2223464.57	_____	5
	376379.49	2223414.87	_____	5
	376767.1	2223380.35	_____	5
	376893.05	2223346.88	_____	5
	377010.14	2223313.86	_____	5
	379669.01	2224745.23	_____	5

полное наименование должности	подпись	инициалы, фамилия

М.П.

Выписка из Единого государственного реестра недвижимости об объекте недвижимости

Сведения о частях земельного участка

Земельный участок			
(вид объекта недвижимости)			
Лист № ___ Раздела **4.2**	Всего листов раздела **4.2:** ___	Всего разделов: **0**	Всего листов выписки: **2656**
21.03.2023 № КУВИ-001/2023-67368210			
Кадастровый номер:		**47:23:0000000:79**	

Номер точки	Координаты, м		Описание закрепления на местности	Средняя квадратическая погрешность определения координат характерных точек границы части земельного участка, м
	X	Y		
1	2	3	4	5
	379986.8	2225287.57	_____	5
	380140.01	2225541.64	_____	5
	380582.37	2226290.92	_____	5
	380303.77	2225832.3	_____	5
	380690.56	2226479.38	_____	5
	380798.93	2226655.19	_____	5
	380874.78	2226779.82	_____	5
	381026.62	2227014.61	_____	5
	380644.7	2227050.16	_____	5
	380538.44	2227159.14	_____	5
	380528.27	2227169.55	_____	5
	379718.04	2227998.24	_____	5
	379698.87	2228017.85	_____	5
	379051.18	2228685.15	_____	5
	378844.87	2228849.94	_____	5
	378639.26	2228890.7	_____	5
	378185.52	2228979.84	_____	5

полное наименование должности	подпись	инициалы, фамилия

М.П.

Выписка из Единого государственного реестра недвижимости об объекте недвижимости

Сведения о частях земельного участка

Земельный участок			
(вид объекта недвижимости)			
Лист № ___ Раздела **4.2**	Всего листов раздела **4.2:** ___	Всего разделов: **0**	Всего листов выписки: **2656**
21.03.2023 № КУВИ-001/2023-67368210			
Кадастровый номер:		**47:23:0000000:79**	

Номер точки	Координаты, м		Описание закрепления на местности	Средняя квадратическая погрешность определения координат характерных точек границы части земельного участка, м
	X	Y		
1	2	3	4	5
	376725.17	2228414.53	_____	5
	377517.82	2228700.74	_____	5
	376703.85	2228406.93	_____	5
	376502.46	2228469.86	_____	5
	375364.36	2228493.96	_____	5
	376051.61	2228574.07	_____	5
	375060.88	2228452.59	_____	5
	374118.55	2228323.27	_____	5
	372207.55	2228070.51	_____	5
	373958.99	2228302.28	_____	5
	372887.02	2228160.07	_____	5
	371891.7	2228280.17	_____	5
	371784.82	2228351.2	_____	5
	371309.84	2228666.72	_____	5
	370801.81	2228620.15	_____	5
	370759.34	2228616.56	_____	5
	369733.87	2228523.46	_____	5

полное наименование должности	подпись	инициалы, фамилия

М.П.

Выписка из Единого государственного реестра недвижимости об объекте недвижимости 2243

Сведения о частях земельного участка

Земельный участок			
(вид объекта недвижимости)			
Лист № ___ Раздела **4.2**	Всего листов раздела **4.2:** ___	Всего разделов: **0**	Всего листов выписки: **2656**
21.03.2023 № КУВИ-001/2023-67368210			
Кадастровый номер:		**47:23:0000000:79**	

Номер точки	Координаты, м		Описание закрепления на местности	Средняя квадратическая погрешность определения координат характерных точек границы части земельного участка, м
	X	Y		
1	2	3	4	5
	369751.96	2227941.34	_____	5
	369798.92	2226877.56	_____	5
	369844.47	2225805.58	_____	5
	369890.32	2224729.52	_____	5
	369927.02	2223657.75	_____	5
	369975.88	2222587.33	_____	5
	370004.78	2222070.22	_____	5
	370202.38	2221974.8	_____	5
	370543.16	2221810.26	_____	5
	370691.12	2221782.03	_____	5
	370748.05	2221770.82	_____	5
	371074.31	2221708.44	_____	5
	371222.85	2221679.91	_____	5
	371391.3	2221647.55	_____	5
	371553.84	2221616.42	_____	5
	371669.85	2221594.23	_____	5
	371771.4	2221574.64	_____	5

полное наименование должности	подпись	инициалы, фамилия

М.П.

Выписка из Единого государственного реестра недвижимости об объекте недвижимости

Сведения о частях земельного участка

Земельный участок			
(вид объекта недвижимости)			
Лист № ___ Раздела **4.2**	Всего листов раздела **4.2:** ___	Всего разделов: **0**	Всего листов выписки: **2656**
21.03.2023 № КУВИ-001/2023-67368210			
Кадастровый номер:		**47:23:0000000:79**	

Номер точки	Координаты, м		Описание закрепления на местности	Средняя квадратическая погрешность определения координат характерных точек границы части земельного участка, м
	X	Y		
1	2	3	4	5
	372069.34	2221517.78	_____	5
	372170.61	2221498.27	_____	5
	372637.75	2221408.92	_____	5
	372736.13	2221389.82	_____	5
	372736.63	2221399.64	_____	5
	372821.96	2221384.48	_____	5
	372850.65	2221572.83	_____	5
	373164.5	2221466.18	_____	5
	373225.43	2221458.1	_____	5
	373268.94	2221471.32	_____	5
	373293.39	2221553.67	_____	5
	373322.07	2221643.43	_____	5
	373594.25	2221574.52	_____	5
	373409.01	2221626.09	_____	5
	373632.71	2221642.97	_____	5
	373695.42	2221735.45	_____	5
	373695.05	2221759.62	_____	5

полное наименование должности	подпись	инициалы, фамилия

М.П.

Выписка из Единого государственного реестра недвижимости об объекте недвижимости

Сведения о частях земельного участка

Земельный участок			
(вид объекта недвижимости)			
Лист № ___ Раздела **4.2**	Всего листов раздела **4.2:** ___	Всего разделов: **0**	Всего листов выписки: **2656**
21.03.2023 № КУВИ-001/2023-67368210			
Кадастровый номер:		**47:23:0000000:79**	

Номер точки	Координаты, м		Описание закрепления на местности	Средняя квадратическая погрешность определения координат характерных точек границы части земельного участка, м
	X	Y		
1	2	3	4	5
	373693.72	2221873.16	_____	5
	373732.05	2221883.64	_____	5
	373709.25	2221877.64	_____	5
	373743.49	2221912.82	_____	5
	373766.82	2221977.47	_____	5
	373785.39	2222026.9	_____	5
	373790.92	2222068.2	_____	5
	373781.03	2222109.11	_____	5
	373764.83	2222158.55	_____	5
	373763.05	2222204.78	_____	5
	373780.42	2222239.97	_____	5
	373797.63	2222252.42	_____	5
	373855.17	2222274.56	_____	5
	373932.24	2222303.02	_____	5
	374100.31	2222389.36	_____	5
	374044.95	2222377.66	_____	5
	373996.48	2222349.86	_____	5

полное наименование должности	подпись	инициалы, фамилия

М.П.

Выписка из Единого государственного реестра недвижимости об объекте недвижимости

Сведения о частях земельного участка

Земельный участок			
(вид объекта недвижимости)			
Лист № ___ Раздела **4.2**	Всего листов раздела **4.2:** ___	Всего разделов: **0**	Всего листов выписки: **2656**
21.03.2023 № КУВИ-001/2023-67368210			
Кадастровый номер:		**47:23:0000000:79**	

Номер точки	Координаты, м		Описание закрепления на местности	Средняя квадратическая погрешность определения координат характерных точек границы части земельного участка, м
	X	Y		
1	2	3	4	5
	374199.76	2222399.29	_____	5
	374165.18	2222396.04	_____	5
	374245.61	2222412.9	_____	5
	374279.32	2222427.19	_____	5
	374311.12	2222427.82	_____	5
	374359.77	2222416.36	_____	5
	374385.1	2222406.1	_____	5
	374448.07	2222365.37	_____	5
	374432.09	2222379	_____	5
	374473.76	2222343.25	_____	5
	374485.72	2222328.14	_____	5
	374501.47	2222303.47	_____	5
	374505.49	2222282.32	_____	5
	374503.39	2222218.84	_____	5
	374500.85	2222144.14	_____	5
	374502.1	2222121.72	_____	5
	374522.64	2222094.63	_____	5

полное наименование должности	подпись	инициалы, фамилия

М.П.

Выписка из Единого государственного реестра недвижимости об объекте недвижимости

Сведения о частях земельного участка

Земельный участок			
(вид объекта недвижимости)			
Лист № ___ Раздела **4.2**	Всего листов раздела **4.2:** ___	Всего разделов: **0**	Всего листов выписки: **2656**
21.03.2023 № КУВИ-001/2023-67368210			
Кадастровый номер:		**47:23:0000000:79**	

Номер точки	Координаты, м		Описание закрепления на местности	Средняя квадратическая погрешность определения координат характерных точек границы части земельного участка, м
	X	Y		
1	2	3	4	5
	374567.51	2222053.59	_____	5
	374620.46	2222022.1	_____	5
	374708.96	2221959.47	_____	5
	374765.98	2221934.99	_____	5
	374803.69	2221934.37	_____	5
	374845.64	2221935.6	_____	5
	374873.34	2221928.55	_____	5
	374963.11	2221895.33	_____	5
	374913.13	2221913.04	_____	5
	375003.21	2221880.16	_____	5
	375033	2221875.31	_____	5
	375073.26	2221877	_____	5
	375086.98	2221882.64	_____	5
	375106.67	2221895.22	_____	5
	375125.95	2221919.63	_____	5
	375152.59	2221975.07	_____	5
	375179.1	2222033.18	_____	5

полное наименование должности	подпись	инициалы, фамилия

М.П.

Выписка из Единого государственного реестра недвижимости об объекте недвижимости

Сведения о частях земельного участка

Земельный участок			
(вид объекта недвижимости)			
Лист № ___ Раздела **4.2**	Всего листов раздела **4.2:** ___	Всего разделов: **0**	Всего листов выписки: **2656**
21.03.2023 № КУВИ-001/2023-67368210			
Кадастровый номер:		**47:23:0000000:79**	

Номер точки	Координаты, м		Описание закрепления на местности	Средняя квадратическая погрешность определения координат характерных точек границы части земельного участка, м
	X	Y		
1	2	3	4	5
	375205.76	2222078.39	_____	5
	375235.28	2222119.21	_____	5
	375282.48	2222158.58	_____	5
	375322.42	2222181.12	_____	5
	375349.06	2222185.74	_____	5
	375386.05	2222184.09	_____	5
	375437.55	2222180.39	_____	5
	375469.99	2222184.73	_____	5
	375498.39	2222191.87	_____	5
	375535.01	2222207.44	_____	5
	375567.71	2222219.02	_____	5
	375605.63	2222226.27	_____	5
	375638.14	2222224.76	_____	5
	375673.09	2222217.33	_____	5
	375704.58	2222202.75	_____	5
	375741.76	2222179.11	_____	5
	375769.06	2222152.18	_____	5

полное наименование должности	подпись	инициалы, фамилия

М.П.

Выписка из Единого государственного реестра недвижимости об объекте недвижимости

Сведения о частях земельного участка

Земельный участок			
(вид объекта недвижимости)			
Лист № ___ Раздела **4.2**	Всего листов раздела **4.2:** ___	Всего разделов: **0**	Всего листов выписки: **2656**
21.03.2023 № КУВИ-001/2023-67368210			
Кадастровый номер:		**47:23:0000000:79**	

Номер точки	Координаты, м		Описание закрепления на местности	Средняя квадратическая погрешность определения координат характерных точек границы части земельного участка, м
	X	Y		
1	2	3	4	5
	375783.3	2222125.45	_____	5
	375787.31	2222094.21	_____	5
	375783.02	2222061.69	_____	5
	375781.14	2222027.6	_____	5
	375786.53	2222015.13	_____	5
	375799.17	2222013.21	_____	5
	375811.39	2222014.7	_____	5
	375831.18	2222020.13	_____	5
	375869.26	2222032.81	_____	5
	375894.86	2222032.82	_____	5
	375909.61	2222029.83	_____	5
	375920.4	2222022.87	_____	5
	375940.2	2222005.16	_____	5
	375975.67	2221979.68	_____	5
	376003.56	2221967.8	_____	5
	376030.12	2221966.2	_____	5
	376070.05	2221970.33	_____	5

полное наименование должности	подпись	инициалы, фамилия

М.П.

Выписка из Единого государственного реестра недвижимости об объекте недвижимости 2250

Сведения о частях земельного участка

Земельный участок			
(вид объекта недвижимости)			
Лист № ___ Раздела **4.2**	Всего листов раздела **4.2:** ___	Всего разделов: **0**	Всего листов выписки: **2656**
21.03.2023 № КУВИ-001/2023-67368210			
Кадастровый номер:		**47:23:0000000:79**	

Номер точки	Координаты, м		Описание закрепления на местности	Средняя квадратическая погрешность определения координат характерных точек границы части земельного участка, м
	X	Y		
1	2	3	4	5
	376102.22	2221992.18	_____	5
	376133.07	2222022.71	_____	5
	376186.49	2222075.02	_____	5
	376207.94	2222084.05	_____	5
	376224.42	2222084.06	_____	5
	376239.1	2222077.74	_____	5
	376250.14	2222061.62	_____	5
	376251.9	2222050.54	_____	5
	376251.12	2222038.22	_____	5
	376253.14	2221984.87	_____	5
	376264.55	2221965.73	_____	5
	376284.92	2221963.08	_____	5
	376298.92	2221973.6	_____	5
	376308.54	2221993.62	_____	5
	376323.82	2222028.64	_____	5
	376343.38	2222051.66	_____	5
	376373.94	2222078.96	_____	5

полное наименование должности	подпись	инициалы, фамилия

М.П.

Выписка из Единого государственного реестра недвижимости об объекте недвижимости

Сведения о частях земельного участка

Земельный участок			
(вид объекта недвижимости)			
Лист № ___ Раздела **4.2**	Всего листов раздела **4.2:** ___	Всего разделов: **0**	Всего листов выписки: **2656**
21.03.2023 № КУВИ-001/2023-67368210			
Кадастровый номер:		**47:23:0000000:79**	

Номер точки	Координаты, м		Описание закрепления на местности	Средняя квадратическая погрешность определения координат характерных точек границы части земельного участка, м
	X	Y		
1	2	3	4	5
	376400.82	2222095.46	_____	5
	376442.17	2222105.66	_____	5
	376468.86	2222097.5	_____	5
	376491.86	2222087.33	_____	5
	376510.21	2222063.35	_____	5
	376519.38	2222031.8	_____	5
	376525	2221997.83	_____	5
	376541.59	2221973.9	_____	5
	376559.88	2221969	_____	5
	376583.68	2221966.18	_____	5
	376609.19	2221982.39	_____	5
	376640.57	2222015.64	_____	5
	376657.84	2222042.49	_____	5
	376682.61	2222060	_____	5
	376705.88	2222069.6	_____	5
	376722.77	2222068.46	_____	5
	376738.9	2222054.63	_____	5

полное наименование должности	подпись	инициалы, фамилия

М.П.

Выписка из Единого государственного реестра недвижимости об объекте недвижимости 2252

Сведения о частях земельного участка

Земельный участок			
(вид объекта недвижимости)			
Лист № ___ Раздела **4.2**	Всего листов раздела **4.2:** ___	Всего разделов: **0**	Всего листов выписки: **2656**
21.03.2023 № КУВИ-001/2023-67368210			
Кадастровый номер:		**47:23:0000000:79**	

Номер точки	Координаты, м		Описание закрепления на местности	Средняя квадратическая погрешность определения координат характерных точек границы части земельного участка, м
	X	Y		
1	2	3	4	5
	376742.62	2222040.14	_____	5
	376737.76	2222020.67	_____	5
	376720.27	2221991.62	_____	5
	376704.59	2221958.4	_____	5
	376709.4	2221926.39	_____	5
	376728.8	2221898.54	_____	5
	376750.8	2221879.18	_____	5
	376781.38	2221994.27	_____	5
	376780.13	2221989.59	_____	5
	376790.09	2222035.94	_____	5
	376919.12	2221997.83	_____	5
	377257.34	2221897.21	_____	5
	377331.68	2221875.13	_____	5
	377590.94	2221803.12	_____	5
	377676.58	2221908.66	_____	5
	377715.19	2221949.71	_____	5
	377747.19	2221989.33	_____	5

полное наименование должности	подпись	инициалы, фамилия

М.П.

Выписка из Единого государственного реестра недвижимости об объекте недвижимости

Сведения о частях земельного участка

Земельный участок			
(вид объекта недвижимости)			
Лист № ___ Раздела **4.2**	Всего листов раздела **4.2:** ___	Всего разделов: **0**	Всего листов выписки: **2656**
21.03.2023 № КУВИ-001/2023-67368210			
Кадастровый номер:		**47:23:0000000:79**	

Номер точки	Координаты, м		Описание закрепления на местности	Средняя квадратическая погрешность определения координат характерных точек границы части земельного участка, м
	X	Y		
1	2	3	4	5
	377800.78	2221980.6	_____	5
	377806.84	2222007.21	_____	5
	377805.52	2222043.87	_____	5
	377805.33	2222108.74	_____	5
	377988.13	2222201.28	_____	5
	377991.29	2222173.99	_____	5
	378369.71	2222325.93	_____	5
	378442.98	2222306.4	_____	5
	378472.96	2222300.46	_____	5
	378491.89	2222313.47	_____	5
	378501.52	2222339.86	_____	5
	378531.06	2222420.49	_____	5
	378552.31	2222478.58	_____	5
	378564.82	2222499.58	_____	5
	378602.1	2222562.39	_____	5
	378616.66	2222582.37	_____	5
	378618.79	2222585.61	_____	5

полное наименование должности	подпись	инициалы, фамилия

М.П.

Выписка из Единого государственного реестра недвижимости об объекте недвижимости 2254

Сведения о частях земельного участка

Земельный участок			
(вид объекта недвижимости)			
Лист № ___ Раздела **4.2**	Всего листов раздела **4.2:** ___	Всего разделов: **0**	Всего листов выписки: **2656**
21.03.2023 № КУВИ-001/2023-67368210			
Кадастровый номер:		**47:23:0000000:79**	

Номер точки	Координаты, м		Описание закрепления на местности	Средняя квадратическая погрешность определения координат характерных точек границы части земельного участка, м
	X	Y		
1	2	3	4	5
	378645.87	2222624.45	_____	5
	378659.47	2222643.14	_____	5
	378678.22	2222668.95	_____	5
	378705.83	2222706.87	_____	5
	378711.32	2222718.95	_____	5
	378732.2	2222764.87	_____	5
	378312.78	2223520.1	_____	5
	378083.52	2223563.23	_____	5
	378341.1	2223025.71	_____	5
	378758.22	2222830.63	_____	5
	378289.37	2223436.66	_____	5
	378785.68	2222891.63	_____	5
	378172.2	2223558.12	_____	5
	378248.99	2223549.95	_____	5
	378447.18	2223363.06	_____	5
	378026.11	2223618.44	_____	5
	377967.07	2223703.12	_____	5

полное наименование должности	подпись	инициалы, фамилия

М.П.

Выписка из Единого государственного реестра недвижимости об объекте недвижимости

Сведения о частях земельного участка

Земельный участок			
(вид объекта недвижимости)			
Лист № ___ Раздела **4.2**	Всего листов раздела **4.2:** ___	Всего разделов: **0**	Всего листов выписки: **2656**
21.03.2023 № КУВИ-001/2023-67368210			
Кадастровый номер:		**47:23:0000000:79**	

Номер точки	Координаты, м		Описание закрепления на местности	Средняя квадратическая погрешность определения координат характерных точек границы части земельного участка, м
	X	Y		
1	2	3	4	5
	377804.27	2223961.87	_____	5
	377846.37	2223959.55	_____	5
	378284.94	2223922.76	_____	5
	378855.92	2223875.45	_____	5
	378910.99	2223912.04	_____	5
	379016.86	2223987.42	_____	5
	379027.42	2224051.71	_____	5
	378971.47	2224175.75	_____	5
	378922.7	2224193.49	_____	5
	378759.02	2224255.38	_____	5
	378674.07	2224302.4	_____	5
	378371.93	2224472.44	_____	5
	378702.27	2224776	_____	5
	378910.21	2224887.78	_____	5
	379286.74	2224729.06	_____	5
	379464.99	2224873.7	_____	5
	379669.01	2224745.23	_____	5

полное наименование должности	подпись	инициалы, фамилия

М.П.

Выписка из Единого государственного реестра недвижимости об объекте недвижимости

Сведения о частях земельного участка

Земельный участок			
(вид объекта недвижимости)			
Лист № ___ Раздела **4.2**	Всего листов раздела **4.2:** ___	Всего разделов: **0**	Всего листов выписки: **2656**
21.03.2023 № КУВИ-001/2023-67368210			
Кадастровый номер:		**47:23:0000000:79**	

Сведения о характерных точках границы части (частей) земельного участка

Учетный номер части: 635

Система координат: МСК 47 зона 2

Номер точки	Координаты, м		Описание закрепления на местности	Средняя квадратическая погрешность определения координат характерных точек границы части земельного участка, м
	X	Y		
1	2	3	4	5
	371710.12	2220797.55	_____	_____
	371437.16	2220551.46	_____	_____
	371423.91	2220551.84	_____	_____
	371245.1	2220586.03	_____	_____
	371165.66	2220600.16	_____	_____
	371121.42	2220615.69	_____	_____
	371074.86	2220636.95	_____	_____
	371002.78	2220677.61	_____	_____
	370971.09	2220692.7	_____	_____
	370862.36	2220746.39	_____	_____
	370813.63	2220787.14	_____	_____
	370690.34	2220858.81	_____	_____
	370530.38	2220957.36	_____	_____
	370417.52	2220997.75	_____	_____
	370293.01	2221042.43	_____	_____
	370173.82	2220975.62	_____	_____

полное наименование должности	подпись	инициалы, фамилия

М.П.

Выписка из Единого государственного реестра недвижимости об объекте недвижимости

Сведения о частях земельного участка

Земельный участок			
(вид объекта недвижимости)			
Лист № ___ Раздела **4.2**	Всего листов раздела **4.2:** ___	Всего разделов: **0**	Всего листов выписки: **2656**
21.03.2023 № КУВИ-001/2023-67368210			
Кадастровый номер:		**47:23:0000000:79**	

Номер точки	Координаты, м		Описание закрепления на местности	Средняя квадратическая погрешность определения координат характерных точек границы части земельного участка, м
	X	Y		
1	2	3	4	5
	370060.08	2220953.17	_____	_____
	370132.49	2220951.41	_____	_____
	370025.66	2221509.78	_____	_____
	370005.54	2222047.66	_____	_____
	370266.92	2221921.23	_____	_____
	370536.81	2221791.11	_____	_____
	370672.28	2221765.21	_____	_____
	370714.9	2221757.49	_____	_____
	371154.87	2221672.48	_____	_____
	371074.02	2221688.11	_____	_____
	371593	2221588.24	_____	_____
	371629.28	2221581.34	_____	_____
	371745.23	2221559.35	_____	_____
	371986.14	2221512.94	_____	_____
	372107.36	2221489.73	_____	_____
	372170.38	2221477.72	_____	_____
	372649.21	2221385.9	_____	_____

полное наименование должности	подпись	инициалы, фамилия

М.П.

Выписка из Единого государственного реестра недвижимости об объекте недвижимости

Сведения о частях земельного участка

Земельный участок			
(вид объекта недвижимости)			
Лист № ___ Раздела **4.2**	Всего листов раздела **4.2:** ___	Всего разделов: **0**	Всего листов выписки: **2656**
21.03.2023 № КУВИ-001/2023-67368210			
Кадастровый номер:		**47:23:0000000:79**	

Номер точки	Координаты, м		Описание закрепления на местности	Средняя квадратическая погрешность определения координат характерных точек границы части земельного участка, м
	X	Y		
1	2	3	4	5
	372735.69	2221369.4	_____	_____
	372670.21	2221272.15	_____	_____
	372733.52	2221288.6	_____	_____
	372594.26	2221256.07	_____	_____
	372197.23	2221172.02	_____	_____
	372184.32	2221112.06	_____	_____
	372171.16	2221050.37	_____	_____
	371838.85	2220913.62	_____	_____
	371826.96	2220903.94	_____	_____
	371827.23	2220903.14	_____	_____
	371815.96	2220896.71	_____	_____
	371809.03	2220892.31	_____	_____
	371788.92	2220875.78	_____	_____
	371757.67	2220849.31	_____	_____
	371762.02	2220844.36	_____	_____
	371738.61	2220823.25	_____	_____
	371733.03	2220829.27	_____	_____

полное наименование должности	подпись	инициалы, фамилия

М.П.

Выписка из Единого государственного реестра недвижимости об объекте недвижимости 2259

Сведения о частях земельного участка

Земельный участок			
(вид объекта недвижимости)			
Лист № ___ Раздела **4.2**	Всего листов раздела **4.2:** ___	Всего разделов: **0**	Всего листов выписки: **2656**
21.03.2023 № КУВИ-001/2023-67368210			
Кадастровый номер:		**47:23:0000000:79**	

Номер точки	Координаты, м		Описание закрепления на местности	Средняя квадратическая погрешность определения координат характерных точек границы части земельного участка, м
	X	Y		
1	2	3	4	5
	371722.01	2220818.76	_____	_____
	371715.49	2220807.14	_____	_____
	371710.12	2220797.55	_____	_____

полное наименование должности	подпись	инициалы, фамилия

М.П.

Выписка из Единого государственного реестра недвижимости об объекте недвижимости

Сведения о частях земельного участка

Земельный участок			
(вид объекта недвижимости)			
Лист № ___ Раздела **4.2**	Всего листов раздела **4.2:** ___	Всего разделов: **0**	Всего листов выписки: **2656**
21.03.2023 № КУВИ-001/2023-67368210			
Кадастровый номер:		**47:23:0000000:79**	

Сведения о характерных точках границы части (частей) земельного участка

Учетный номер части: 636

Система координат: МСК 47 зона 2

Номер точки	Координаты, м		Описание закрепления на местности	Средняя квадратическая погрешность определения координат характерных точек границы части земельного участка, м
	X	Y		
1	2	3	4	5
	382280.67	2214238.94	_____	5
	382267	2214239.66	_____	5
	382269.77	2214285.57	_____	5
	382283.86	2214284.85	_____	5
	382302.35	2214551.55	_____	5
	382473.52	2214541.79	_____	5
	382494.77	2214540.67	_____	5
	382517.47	2214539.47	_____	5
	382543.67	2214536.86	_____	5
	382565.65	2214535.72	_____	5
	382609.59	2214533.45	_____	5
	382587.63	2214534.6	_____	5
	382675.51	2214530.03	_____	5
	382631.57	2214532.32	_____	5
	382697.49	2214528.9	_____	5
	382726.84	2214524.91	_____	5

полное наименование должности	подпись	инициалы, фамилия

М.П.

Выписка из Единого государственного реестра недвижимости об объекте недвижимости 2261

Сведения о частях земельного участка

Земельный участок			
(вид объекта недвижимости)			
Лист № ___ Раздела **4.2**	Всего листов раздела **4.2:** ___	Всего разделов: **0**	Всего листов выписки: **2656**
21.03.2023 № КУВИ-001/2023-67368210			
Кадастровый номер:		**47:23:0000000:79**	

Номер точки	Координаты, м		Описание закрепления на местности	Средняя квадратическая погрешность определения координат характерных точек границы части земельного участка, м
	X	Y		
1	2	3	4	5
	382729.94	2214559.97	_____	5
	382092.84	2214608.32	_____	5
	382066.28	2214610.04	_____	5
	381957.3	2214617.31	_____	5
	381889.68	2213575.06	_____	5
	382037.69	2213563.58	_____	5
	382363.28	2213539.87	_____	5
	382568.5	2213527.48	_____	5
	382663.79	2213520.62	_____	5
	382698.15	2214113.52	_____	5
	382280.67	2214238.94	_____	5
	382274.65	2214152.1	_____	5

полное наименование должности	подпись	инициалы, фамилия

М.П.

Выписка из Единого государственного реестра недвижимости об объекте недвижимости

Сведения о частях земельного участка

Земельный участок			
(вид объекта недвижимости)			
Лист № ___ Раздела **4.2**	Всего листов раздела **4.2:** ___	Всего разделов: **0**	Всего листов выписки: **2656**
21.03.2023 № КУВИ-001/2023-67368210			
Кадастровый номер:		**47:23:0000000:79**	

Сведения о характерных точках границы части (частей) земельного участка

Учетный номер части: 637

Система координат: МСК 47 зона 2

Номер точки	Координаты, м		Описание закрепления на местности	Средняя квадратическая погрешность определения координат характерных точек границы части земельного участка, м
	X	Y		
1	2	3	4	5
	380235.89	2215542.25	_____	5
	380213.74	2215544.15	_____	5
	380206.62	2215524.34	_____	5
	380185.19	2215452.31	_____	5
	380148.55	2215332.95	_____	5
	380115.22	2215222.99	_____	5
	380089.97	2215147.86	_____	5
	380084.34	2215126.97	_____	5
	380075.21	2215098.79	_____	5
	380058.11	2215040.77	_____	5
	380047.22	2215005.13	_____	5
	380085.22	2214992.71	_____	5
	380208.08	2214947.38	_____	5
	380207.2	2214966.81	_____	5
	380313.79	2215013.77	_____	5
	380300.25	2215197.04	_____	5

полное наименование должности	подпись	инициалы, фамилия

М.П.

Выписка из Единого государственного реестра недвижимости об объекте недвижимости

Сведения о частях земельного участка

Земельный участок			
(вид объекта недвижимости)			
Лист № ___ Раздела **4.2**	Всего листов раздела **4.2:** ___	Всего разделов: **0**	Всего листов выписки: **2656**
21.03.2023 № КУВИ-001/2023-67368210			
Кадастровый номер:		**47:23:0000000:79**	

Номер точки	Координаты, м		Описание закрепления на местности	Средняя квадратическая погрешность определения координат характерных точек границы части земельного участка, м
	X	Y		
1	2	3	4	5
	380934.53	2215078.65	_____	5
	380557.33	2215147.31	_____	5
	381078.63	2215075.77	_____	5
	381230.55	2215072.17	_____	5
	381800.54	2214937.5	_____	5
	381337.45	2215065.22	_____	5
	381776.06	2214647.5	_____	5
	381937.72	2214640.7	_____	5
	382087.79	2214629.89	_____	5
	382442.24	2214601.36	_____	5
	382153.87	2214625.11	_____	5
	382543.68	2214593.1	_____	5
	382733.81	2214587.32	_____	5
	382659.28	2214584.58	_____	5
	382730	2214576.29	_____	5
	382751.96	2215008.27	_____	5
	382740.05	2214673.91	_____	5

полное наименование должности	подпись	инициалы, фамилия

М.П.

Выписка из Единого государственного реестра недвижимости об объекте недвижимости

Сведения о частях земельного участка

Земельный участок			
(вид объекта недвижимости)			
Лист № ___ Раздела **4.2**	Всего листов раздела **4.2:** ___	Всего разделов: **0**	Всего листов выписки: **2656**
21.03.2023 № КУВИ-001/2023-67368210			
Кадастровый номер:		**47:23:0000000:79**	

Номер точки	Координаты, м		Описание закрепления на местности	Средняя квадратическая погрешность определения координат характерных точек границы части земельного участка, м
	X	Y		
1	2	3	4	5
	382717.46	2215194.34	_____	5
	382656.91	2215199.78	_____	5
	382594.7	2215268.31	_____	5
	382404.76	2215459.02	_____	5
	382398.1	2215475.93	_____	5
	382297.12	2215462.18	_____	5
	382252.43	2215447.5	_____	5
	382219.59	2215453.6	_____	5
	382083.63	2215452.82	_____	5
	381996.2	2215457.28	_____	5
	381867.22	2215462.3	_____	5
	381465.58	2215482.67	_____	5
	381765.99	2215470.74	_____	5
	381174.12	2215496.99	_____	5
	381318.42	2215489.31	_____	5
	381081.15	2215500.91	_____	5
	380965.93	2215506.14	_____	5

полное наименование должности	подпись	инициалы, фамилия

М.П.

Выписка из Единого государственного реестра недвижимости об объекте недвижимости 2265

Сведения о частях земельного участка

Земельный участок			
(вид объекта недвижимости)			
Лист № ___ Раздела **4.2**	Всего листов раздела **4.2:** ___	Всего разделов: **0**	Всего листов выписки: **2656**
21.03.2023 № КУВИ-001/2023-67368210			
Кадастровый номер:		**47:23:0000000:79**	

Номер точки	Координаты, м		Описание закрепления на местности	Средняя квадратическая погрешность определения координат характерных точек границы части земельного участка, м
	X	Y		
1	2	3	4	5
	380913.48	2215509.18	_____	5
	380765.86	2215517.79	_____	5
	380573.33	2215526.98	_____	5
	380329.5	2215540.22	_____	5
	380328.09	2215540.29	_____	5
	380238.92	2215542.18	_____	5
	380235.89	2215542.25	_____	5

полное наименование должности	подпись	инициалы, фамилия

М.П.

Выписка из Единого государственного реестра недвижимости об объекте недвижимости

Сведения о частях земельного участка

Земельный участок			
(вид объекта недвижимости)			
Лист № ___ Раздела **4.2**	Всего листов раздела **4.2:** ___	Всего разделов: **0**	Всего листов выписки: **2656**
21.03.2023 № КУВИ-001/2023-67368210			
Кадастровый номер:		**47:23:0000000:79**	

Сведения о характерных точках границы части (частей) земельного участка

Учетный номер части: 638

Система координат: МСК 47 зона 2

Номер точки	Координаты, м		Описание закрепления на местности	Средняя квадратическая погрешность определения координат характерных точек границы части земельного участка, м
	X	Y		
1	2	3	4	5
	381166.3	2217190.61	_____	5
	381151.6	2216976.52	_____	5
	381041.42	2216852.45	_____	5
	381002.54	2216809.41	_____	5
	380844.89	2216637.04	_____	5
	380782.78	2216569.59	_____	5
	380707.04	2216487.92	_____	5
	380653.94	2216427.83	_____	5
	380596.59	2216362.04	_____	5
	380545.52	2216301.71	_____	5
	380521.08	2216272.65	_____	5
	380473.32	2216129.03	_____	5
	380450.34	2216060.13	_____	5
	380367.16	2215809.31	_____	5
	380325.9	2215685.06	_____	5
	380311.96	2215642.24	_____	5

полное наименование должности	подпись	инициалы, фамилия

М.П.

Выписка из Единого государственного реестра недвижимости об объекте недвижимости

Сведения о частях земельного участка

Земельный участок			
(вид объекта недвижимости)			
Лист № ___ Раздела **4.2**	Всего листов раздела **4.2:** ___	Всего разделов: **0**	Всего листов выписки: **2656**
21.03.2023 № КУВИ-001/2023-67368210			
Кадастровый номер:		**47:23:0000000:79**	

Номер точки	Координаты, м		Описание закрепления на местности	Средняя квадратическая погрешность определения координат характерных точек границы части земельного участка, м
	X	Y		
1	2	3	4	5
	380304.7	2215622.29	_____	5
	380318.87	2215591.21	_____	5
	380332	2215590.26	_____	5
	380469.1	2215575.2	_____	5
	380768.31	2215562.52	_____	5
	380916.46	2215554.12	_____	5
	380968.11	2215551.18	_____	5
	381170.9	2215541.99	_____	5
	381467.76	2215527.61	_____	5
	381585.25	2215518.92	_____	5
	381768.06	2215513.26	_____	5
	382001.39	2215501.1	_____	5
	382085.12	2215496.68	_____	5
	382216.51	2215497.39	_____	5
	382291.62	2215506.65	_____	5
	382392.52	2215524.73	_____	5
	382343.37	2215665.45	_____	5

полное наименование должности	подпись	инициалы, фамилия

М.П.

Выписка из Единого государственного реестра недвижимости об объекте недвижимости

Сведения о частях земельного участка

Земельный участок			
(вид объекта недвижимости)			
Лист № ___ Раздела **4.2**	Всего листов раздела **4.2:** ___	Всего разделов: **0**	Всего листов выписки: **2656**
21.03.2023 № КУВИ-001/2023-67368210			
Кадастровый номер:		**47:23:0000000:79**	

Номер точки	Координаты, м		Описание закрепления на местности	Средняя квадратическая погрешность определения координат характерных точек границы части земельного участка, м
	X	Y		
1	2	3	4	5
	382299.89	2215789.94	_____	5
	382228.72	2215780.63	_____	5
	382236.25	2215843.64	_____	5
	382232.85	2215890.33	_____	5
	382074.28	2215886.87	_____	5
	382162.17	2216306.23	_____	5
	382304.18	2216293.08	_____	5
	382307.69	2216352.63	_____	5
	382365.85	2216361.74	_____	5
	382371.22	2216380.12	_____	5
	382373.72	2216405.94	_____	5
	382365.45	2216426.37	_____	5
	381827.57	2216769.14	_____	5
	381795.51	2216789.64	_____	5
	381516.44	2216967.44	_____	5
	381283.94	2217115.6	_____	5
	381210.73	2217162.28	_____	5

полное наименование должности	подпись	инициалы, фамилия

М.П.

Выписка из Единого государственного реестра недвижимости об объекте недвижимости

Сведения о частях земельного участка

Земельный участок			
(вид объекта недвижимости)			
Лист № ___ Раздела **4.2**	Всего листов раздела **4.2:** ___	Всего разделов: **0**	Всего листов выписки: **2656**
21.03.2023 № КУВИ-001/2023-67368210			
Кадастровый номер:		**47:23:0000000:79**	

Номер точки	Координаты, м		Описание закрепления на местности	Средняя квадратическая погрешность определения координат характерных точек границы части земельного участка, м
	X	Y		
1	2	3	4	5
	381166.3	2217190.61	_____	5

полное наименование должности	подпись	инициалы, фамилия

М.П.

Выписка из Единого государственного реестра недвижимости об объекте недвижимости

Сведения о частях земельного участка

Земельный участок			
(вид объекта недвижимости)			
Лист № ___ Раздела **4.2**	Всего листов раздела **4.2:** ___	Всего разделов: **0**	Всего листов выписки: **2656**
21.03.2023 № КУВИ-001/2023-67368210			
Кадастровый номер:		**47:23:0000000:79**	

Сведения о характерных точках границы части (частей) земельного участка

Учетный номер части: 639

Система координат: МСК 47 зона 2

Номер точки	Координаты, м		Описание закрепления на местности	Средняя квадратическая погрешность определения координат характерных точек границы части земельного участка, м
	X	Y		
1	2	3	4	5
	381015.63	2217029.22	_____	5
	381128.67	2216987.57	_____	5
	381145.72	2217203.48	_____	5
	381039.87	2217269.84	_____	5
	381016.8	2217284.34	_____	5
	380774.27	2217436.46	_____	5
	380659.08	2217508.68	_____	5
	380610.47	2217539.13	_____	5
	380512.4	2217600.51	_____	5
	380398.82	2217671.88	_____	5
	380356.3	2217698.58	_____	5
	380120.37	2217846.55	_____	5
	380042.96	2217895.07	_____	5
	379878.14	2217998.43	_____	5
	379856.15	2217891.34	_____	5
	379942.18	2217820.29	_____	5

полное наименование должности	подпись	инициалы, фамилия

М.П.

Выписка из Единого государственного реестра недвижимости об объекте недвижимости 2271

Сведения о частях земельного участка

Земельный участок			
(вид объекта недвижимости)			
Лист № ___ Раздела **4.2**	Всего листов раздела **4.2:** ___	Всего разделов: **0**	Всего листов выписки: **2656**
21.03.2023 № КУВИ-001/2023-67368210			
Кадастровый номер:		**47:23:0000000:79**	

Номер точки	Координаты, м		Описание закрепления на местности	Средняя квадратическая погрешность определения координат характерных точек границы части земельного участка, м
	X	Y		
1	2	3	4	5
	380108.29	2217682.12	_____	5
	380188.04	2217616.64	_____	5
	380334.83	2217496.01	_____	5
	380443.76	2217402.1	_____	5
	380517.73	2217341.7	_____	5
	380660.22	2217223.67	_____	5
	380739.8	2217160.65	_____	5
	380752.02	2217151.01	_____	5
	380783.92	2217129.01	_____	5
	380794.58	2217124.6	_____	5
	380798.98	2217123.2	_____	5
	380806.1	2217118.72	_____	5
	380838.44	2217095.7	_____	5
	381015.63	2217029.22	_____	5

полное наименование должности	подпись	инициалы, фамилия

М.П.

Выписка из Единого государственного реестра недвижимости об объекте недвижимости

Сведения о частях земельного участка

Земельный участок			
(вид объекта недвижимости)			
Лист № ___ Раздела **4.2**	Всего листов раздела **4.2:** ___	Всего разделов: **0**	Всего листов выписки: **2656**
21.03.2023 № КУВИ-001/2023-67368210			
Кадастровый номер:		**47:23:0000000:79**	

Сведения о характерных точках границы части (частей) земельного участка

Учетный номер части: 640

Система координат: МСК 47 зона 2

Номер точки	Координаты, м		Описание закрепления на местности	Средняя квадратическая погрешность определения координат характерных точек границы части земельного участка, м
	X	Y		
1	2	3	4	5
	378586.95	2220275.34	_____	_____
	378614.81	2220277.58	_____	_____
	378615.91	2220271.98	_____	_____
	378639.88	2220274.62	_____	_____
	378641.2	2220270.52	_____	_____
	378647.12	2220252.18	_____	_____
	378990.37	2218932.03	_____	_____
	381302.86	2217126.09	_____	_____
	382379.59	2216439.87	_____	_____
	378975.11	2218905.34	_____	_____
	379476.49	2218925.65	_____	_____
	379778.21	2218082.69	_____	_____
	380518.77	2217619.15	_____	_____
	381545.95	2216971.15	_____	_____
	378637.76	2219881.23	_____	_____
	382392.65	2216440.07	_____	_____

полное наименование должности	подпись	инициалы, фамилия

М.П.

Выписка из Единого государственного реестра недвижимости об объекте недвижимости 2273

Сведения о частях земельного участка

Земельный участок			
(вид объекта недвижимости)			
Лист № ___ Раздела **4.2**	Всего листов раздела **4.2:** ___	Всего разделов: **0**	Всего листов выписки: **2656**
21.03.2023 № КУВИ-001/2023-67368210			
Кадастровый номер:		**47:23:0000000:79**	

Номер точки	Координаты, м		Описание закрепления на местности	Средняя квадратическая погрешность определения координат характерных точек границы части земельного участка, м
	X	Y		
1	2	3	4	5
	379054.84	2219172.64	_____	_____
	381837.98	2216785.01	_____	_____
	379141.13	2219131.59	_____	_____
	379076.94	2218951.38	_____	_____
	380094	2217885.52	_____	_____
	381734.71	2216850.93	_____	_____
	382570.31	2216637.76	_____	_____
	378653.61	2220232.57	_____	_____
	378869.4	2219157.67	_____	_____
	382386.1	2216429.02	_____	_____
	378720.69	2219232.46	_____	_____
	379005.63	2218958.74	_____	_____
	379467.17	2218938.2	_____	_____
	379270.28	2218396.84	_____	_____
	379347.79	2218348.9	_____	_____
	381175.12	2217207.5	_____	_____
	382262.75	2216514.69	_____	_____

полное наименование должности	подпись	инициалы, фамилия

М.П.

Выписка из Единого государственного реестра недвижимости об объекте недвижимости 2274

Сведения о частях земельного участка

Земельный участок			
(вид объекта недвижимости)			
Лист № ___ Раздела **4.2**	Всего листов раздела **4.2:** ___	Всего разделов: **0**	Всего листов выписки: **2656**
21.03.2023 № КУВИ-001/2023-67368210			
Кадастровый номер:		**47:23:0000000:79**	

Номер точки	Координаты, м		Описание закрепления на местности	Средняя квадратическая погрешность определения координат характерных точек границы части земельного участка, м
	X	Y		
1	2	3	4	5
	379477.67	2218886.85	_____	_____
	379468.86	2218784.53	_____	_____
	379652.9	2218160.14	_____	_____
	380334.54	2217734.68	_____	_____
	381043.58	2217289.99	_____	_____
	378678.15	2219564.27	_____	_____
	379303.32	2218983.77	_____	_____
	379270.78	2218397.68	_____	_____
	381211.91	2217184.04	_____	_____
	379187.41	2218757.91	_____	_____
	380723.23	2217490.89	_____	_____
	380642.81	2217541.35	_____	_____
	381024.09	2217302.23	_____	_____
	378594.39	2220217.88	_____	_____
	378967.99	2219165.72	_____	_____
	379180.61	2219055.03	_____	_____
	379470.81	2218810.8	_____	_____

полное наименование должности	подпись	инициалы, фамилия

М.П.

Выписка из Единого государственного реестра недвижимости об объекте недвижимости

Сведения о частях земельного участка

Земельный участок			
(вид объекта недвижимости)			
Лист № ___ Раздела **4.2**	Всего листов раздела **4.2:** ___	Всего разделов: **0**	Всего листов выписки: **2656**
21.03.2023 № КУВИ-001/2023-67368210			
Кадастровый номер:		**47:23:0000000:79**	

Номер точки	Координаты, м		Описание закрепления на местности	Средняя квадратическая погрешность определения координат характерных точек границы части земельного участка, м
	X	Y		
1	2	3	4	5
	379445.12	2218710.2	_____	_____
	379888.04	2218014.65	_____	_____
	382388.51	2216433.1	_____	_____
	382565.61	2216592.52	_____	_____
	382423.13	2216654.8	_____	_____
	382422.7	2216654.85	_____	_____
	382368.15	2216738	_____	_____
	382433.34	2216733.65	_____	_____
	382308.16	2216903.7	_____	_____
	382317.76	2217050.39	_____	_____
	382330.22	2217313.13	_____	_____
	382353.08	2217828.88	_____	_____
	382358.3	2217953.19	_____	_____
	382364.11	2218059	_____	_____
	382367.75	2218134.95	_____	_____
	382402.93	2218151.83	_____	_____
	382525.6	2218201.39	_____	_____

полное наименование должности	подпись	инициалы, фамилия

М.П.

Выписка из Единого государственного реестра недвижимости об объекте недвижимости 2276

Сведения о частях земельного участка

Земельный участок			
(вид объекта недвижимости)			
Лист № ___ Раздела **4.2**	Всего листов раздела **4.2:** ___	Всего разделов: **0**	Всего листов выписки: **2656**
21.03.2023 № КУВИ-001/2023-67368210			
Кадастровый номер:		**47:23:0000000:79**	

Номер точки	Координаты, м		Описание закрепления на местности	Средняя квадратическая погрешность определения координат характерных точек границы части земельного участка, м
	X	Y		
1	2	3	4	5
	382513.25	2218311.12	_____	_____
	382290.53	2218400.46	_____	_____
	382288.61	2218544.96	_____	_____
	381812.37	2218423.45	_____	_____
	381656.97	2218484.09	_____	_____
	381635.25	2218451.18	_____	_____
	381512.73	2218457.55	_____	_____
	381516.2	2218516.07	_____	_____
	381481.14	2218552.34	_____	_____
	381480.57	2218536.72	_____	_____
	381476.66	2218522.29	_____	_____
	381454.72	2218515.55	_____	_____
	381433.59	2218529.47	_____	_____
	381381.22	2218564.69	_____	_____
	381355.47	2218583.31	_____	_____
	381323.48	2218591.5	_____	_____
	381306.49	2218591.81	_____	_____

полное наименование должности	подпись	инициалы, фамилия

М.П.

Выписка из Единого государственного реестра недвижимости об объекте недвижимости

Сведения о частях земельного участка

Земельный участок			
(вид объекта недвижимости)			
Лист № ___ Раздела **4.2**	Всего листов раздела **4.2:** ___	Всего разделов: **0**	Всего листов выписки: **2656**
21.03.2023 № КУВИ-001/2023-67368210			
Кадастровый номер:		**47:23:0000000:79**	

Номер точки	Координаты, м		Описание закрепления на местности	Средняя квадратическая погрешность определения координат характерных точек границы части земельного участка, м
	X	Y		
1	2	3	4	5
	381280.3	2218512.16	_____	_____
	381147.97	2218579.78	_____	_____
	381132.25	2218587.74	_____	_____
	381119.54	2218424.05	_____	_____
	381070.02	2218490.11	_____	_____
	381045.34	2218523.39	_____	_____
	381002.36	2218496.69	_____	_____
	381014.67	2218470.63	_____	_____
	380974.19	2218447.89	_____	_____
	380960	2218469.34	_____	_____
	380944.82	2218460.09	_____	_____
	380870.19	2218415.26	_____	_____
	380815.97	2218497.01	_____	_____
	380816.4	2218497.31	_____	_____
	380811.77	2218504.37	_____	_____
	380988.91	2218631.29	_____	_____
	380989.85	2218668.15	_____	_____

полное наименование должности	подпись	инициалы, фамилия

М.П.

Выписка из Единого государственного реестра недвижимости об объекте недвижимости

Сведения о частях земельного участка

Земельный участок			
(вид объекта недвижимости)			
Лист № ___ Раздела **4.2**	Всего листов раздела **4.2:** ___	Всего разделов: **0**	Всего листов выписки: **2656**
21.03.2023 № КУВИ-001/2023-67368210			
Кадастровый номер:		**47:23:0000000:79**	

Номер точки	Координаты, м		Описание закрепления на местности	Средняя квадратическая погрешность определения координат характерных точек границы части земельного участка, м
	X	Y		
1	2	3	4	5
	381070.45	2218698.01	_____	_____
	381063.87	2218753.76	_____	_____
	381053.18	2218791.27	_____	_____
	381049.19	2218802.87	_____	_____
	380969.02	2218828.13	_____	_____
	380971.64	2218969.8	_____	_____
	380931.95	2219010.62	_____	_____
	380979.34	2219128.61	_____	_____
	380977.34	2219251.2	_____	_____
	380978.66	2219192.61	_____	_____
	380845.34	2219387.17	_____	_____
	380823.92	2219470.13	_____	_____
	380743.09	2219542.66	_____	_____
	380537.12	2219693.21	_____	_____
	380522.28	2219652.6	_____	_____
	380456.33	2219701.81	_____	_____
	380455.89	2219731.25	_____	_____

полное наименование должности	подпись	инициалы, фамилия

М.П.

Выписка из Единого государственного реестра недвижимости об объекте недвижимости

Сведения о частях земельного участка

Земельный участок			
(вид объекта недвижимости)			
Лист № ___ Раздела **4.2**	Всего листов раздела **4.2:** ___	Всего разделов: **0**	Всего листов выписки: **2656**
21.03.2023 № КУВИ-001/2023-67368210			
Кадастровый номер:		**47:23:0000000:79**	

Номер точки	Координаты, м		Описание закрепления на местности	Средняя квадратическая погрешность определения координат характерных точек границы части земельного участка, м
	X	Y		
1	2	3	4	5
	380415.04	2219754.24	_____	_____
	379889.05	2220104.09	_____	_____
	379866.36	2220122.96	_____	_____
	379981.28	2220342.84	_____	_____
	379879.33	2220388.83	_____	_____
	379857.27	2220417.91	_____	_____
	379712.41	2220480.15	_____	_____
	379544.78	2220475.26	_____	_____
	379493.01	2220385.75	_____	_____
	379522.99	2220354.06	_____	_____
	379414.45	2220201.99	_____	_____
	379303.5	2220282.18	_____	_____
	379175.76	2220389.66	_____	_____
	379106.4	2220448	_____	_____
	379211.98	2220560.74	_____	_____
	379040.06	2220668.65	_____	_____
	378884.93	2220891.07	_____	_____

полное наименование должности	подпись	инициалы, фамилия

М.П.

Выписка из Единого государственного реестра недвижимости об объекте недвижимости 2280

Сведения о частях земельного участка

Земельный участок			
(вид объекта недвижимости)			
Лист № ___ Раздела **4.2**	Всего листов раздела **4.2:** ___	Всего разделов: **0**	Всего листов выписки: **2656**
21.03.2023 № КУВИ-001/2023-67368210			
Кадастровый номер:		**47:23:0000000:79**	

Номер точки	Координаты, м		Описание закрепления на местности	Средняя квадратическая погрешность определения координат характерных точек границы части земельного участка, м
	X	Y		
1	2	3	4	5
	378839.11	2220952.35	_____	_____
	378743.75	2221083.52	_____	_____
	378521.83	2221284.29	_____	_____
	378442.44	2221251.06	_____	_____
	378554.8	2220529.33	_____	_____
	378597.15	2220533.47	_____	_____
	378602.66	2220487.42	_____	_____
	378560.25	2220482.42	_____	_____
	378586.95	2220275.34	_____	_____

полное наименование должности	подпись	инициалы, фамилия

М.П.

Выписка из Единого государственного реестра недвижимости об объекте недвижимости

Сведения о частях земельного участка

Земельный участок			
(вид объекта недвижимости)			
Лист № ___ Раздела **4.2**	Всего листов раздела **4.2:** ___	Всего разделов: **0**	Всего листов выписки: **2656**
21.03.2023 № КУВИ-001/2023-67368210			
Кадастровый номер:		**47:23:0000000:79**	

Сведения о характерных точках границы части (частей) земельного участка

Учетный номер части: 641

Система координат: МСК 47 зона 2

Номер точки	Координаты, м		Описание закрепления на местности	Средняя квадратическая погрешность определения координат характерных точек границы части земельного участка, м
	X	Y		
1	2	3	4	5
	381464.41	2218530.21	_____	5
	381471.76	2218540.33	_____	5
	381467.16	2218555.95	_____	5
	381432.68	2218591.81	_____	5
	381404.18	2218618	_____	5
	381394.08	2218624.9	_____	5
	381390.74	2218645.49	_____	5
	381370.06	2218665.03	_____	5
	381356.42	2218641.64	_____	5
	381342.24	2218633.3	_____	5
	381315.59	2218605.97	_____	5
	381323.78	2218605.13	_____	5
	381340.77	2218601.91	_____	5
	381368.36	2218590.43	_____	5
	381398.69	2218569.12	_____	5
	381433.76	2218544.17	_____	5

полное наименование должности	подпись	инициалы, фамилия

М.П.

Выписка из Единого государственного реестра недвижимости об объекте недвижимости 2282

Сведения о частях земельного участка

Земельный участок			
(вид объекта недвижимости)			
Лист № ___ Раздела **4.2**	Всего листов раздела **4.2:** ___	Всего разделов: **0**	Всего листов выписки: **2656**
21.03.2023 № КУВИ-001/2023-67368210			
Кадастровый номер:		**47:23:0000000:79**	

Номер точки	Координаты, м		Описание закрепления на местности	Средняя квадратическая погрешность определения координат характерных точек границы части земельного участка, м
	X	Y		
1	2	3	4	5
	381453.43	2218532.7	_____	5
	381464.41	2218530.21	_____	5

полное наименование должности	подпись	инициалы, фамилия

М.П.

Выписка из Единого государственного реестра недвижимости об объекте недвижимости

Сведения о частях земельного участка

Земельный участок			
(вид объекта недвижимости)			
Лист № ___ Раздела **4.2**	Всего листов раздела **4.2:** ___	Всего разделов: **0**	Всего листов выписки: **2656**
21.03.2023 № КУВИ-001/2023-67368210			
Кадастровый номер:		**47:23:0000000:79**	

Сведения о характерных точках границы части (частей) земельного участка

Учетный номер части: 642

Система координат: МСК 47 зона 2

Номер точки	Координаты, м		Описание закрепления на местности	Средняя квадратическая погрешность определения координат характерных точек границы части земельного участка, м
	X	Y		
1	2	3	4	5
	382843.83	2223170.53	_____	5
	382638.84	2223187.28	_____	5
	382645.88	2223314.49	_____	5
	382830.15	2223301.36	_____	5
	382841.81	2223299.69	_____	5
	382848.5	2223289.48	_____	5
	382851.26	2223273.4	_____	5
	382851.82	2223260.22	_____	5
	382843.83	2223170.53	_____	5
	382546.08	2218588	_____	5
	382584.04	2218602.08	_____	5
	382589.25	2218611.08	_____	5
	382595.95	2218622.68	_____	5
	382383.04	2218807.97	_____	5
	382563.4	2218872.64	_____	5
	382699.11	2218921.65	_____	5

полное наименование должности	подпись	инициалы, фамилия

М.П.

Выписка из Единого государственного реестра недвижимости об объекте недвижимости

Сведения о частях земельного участка

Земельный участок			
(вид объекта недвижимости)			
Лист № ___ Раздела **4.2**	Всего листов раздела **4.2:** ___	Всего разделов: **0**	Всего листов выписки: **2656**
21.03.2023 № КУВИ-001/2023-67368210			
Кадастровый номер:		**47:23:0000000:79**	

Номер точки	Координаты, м		Описание закрепления на местности	Средняя квадратическая погрешность определения координат характерных точек границы части земельного участка, м
	X	Y		
1	2	3	4	5
	382993.33	2219027.85	_____	5
	383189.26	2219098.58	_____	5
	383322.83	2219146.79	_____	5
	383369.67	2219894.3	_____	5
	383439.05	2220960.29	_____	5
	383517.14	2222033.11	_____	5
	383604.87	2223112.94	_____	5
	383684.71	2224206.1	_____	5
	383758.23	2225262	_____	5
	383835.85	2226440.27	_____	5
	383720.64	2226464.23	_____	5
	382801.31	2226655.11	_____	5
	382674.72	2226681.29	_____	5
	381707.62	2226878.81	_____	5
	381598.56	2226901.12	_____	5
	381079.5	2227007.14	_____	5
	381067.34	2226987.14	_____	5

полное наименование должности	подпись	инициалы, фамилия

М.П.

Выписка из Единого государственного реестра недвижимости об объекте недвижимости

Сведения о частях земельного участка

Земельный участок			
(вид объекта недвижимости)			
Лист № ___ Раздела **4.2**	Всего листов раздела **4.2:** ___	Всего разделов: **0**	Всего листов выписки: **2656**
21.03.2023 № КУВИ-001/2023-67368210			
Кадастровый номер:		**47:23:0000000:79**	

Номер точки	Координаты, м		Описание закрепления на местности	Средняя квадратическая погрешность определения координат характерных точек границы части земельного участка, м
	X	Y		
1	2	3	4	5
	381040.86	2226943.61	_____	5
	380752.04	2226464.07	_____	5
	380853.46	2226632.82	_____	5
	380589.76	2226194.77	_____	5
	380589.65	2226194.57	_____	5
	380338.98	2225774.51	_____	5
	380186.67	2225514.85	_____	5
	380053.11	2225288.46	_____	5
	379929.32	2225076.01	_____	5
	379878.75	2224993.6	_____	5
	379777.37	2224821.51	_____	5
	379710.62	2224708.27	_____	5
	379852.98	2224623.96	_____	5
	379859.73	2224456.56	_____	5
	379876.47	2224036.16	_____	5
	379680.73	2223971.69	_____	5
	379727.58	2223700.98	_____	5

полное наименование должности	подпись	инициалы, фамилия

М.П.

Выписка из Единого государственного реестра недвижимости об объекте недвижимости

Сведения о частях земельного участка

Земельный участок			
(вид объекта недвижимости)			
Лист № ___ Раздела **4.2**	Всего листов раздела **4.2:** ___	Всего разделов: **0**	Всего листов выписки: **2656**
21.03.2023 № КУВИ-001/2023-67368210			
Кадастровый номер:		**47:23:0000000:79**	

Номер точки	Координаты, м		Описание закрепления на местности	Средняя квадратическая погрешность определения координат характерных точек границы части земельного участка, м
	X	Y		
1	2	3	4	5
	379951.25	2223593.16	_____	5
	379952.31	2223483.24	_____	5
	380015.3	2223441.48	_____	5
	379998.69	2223362.09	_____	5
	379977.71	2223266.83	_____	5
	379961.14	2223168.52	_____	5
	379913.31	2223145.69	_____	5
	379833.31	2223127.36	_____	5
	379761.19	2223145.8	_____	5
	379622.44	2223211.38	_____	5
	379593.54	2223229.84	_____	5
	379523.37	2223193.67	_____	5
	379460.52	2223098.67	_____	5
	379385.67	2222958.22	_____	5
	379356.34	2222889.22	_____	5
	379323.8	2222780.29	_____	5
	379313.39	2222680.58	_____	5

полное наименование должности	подпись	инициалы, фамилия

М.П.

Выписка из Единого государственного реестра недвижимости об объекте недвижимости

Сведения о частях земельного участка

Земельный участок			
(вид объекта недвижимости)			
Лист № ___ Раздела **4.2**	Всего листов раздела **4.2:** ___	Всего разделов: **0**	Всего листов выписки: **2656**
21.03.2023 № КУВИ-001/2023-67368210			
Кадастровый номер:		**47:23:0000000:79**	

Номер точки	Координаты, м		Описание закрепления на местности	Средняя квадратическая погрешность определения координат характерных точек границы части земельного участка, м
	X	Y		
1	2	3	4	5
	379322.08	2222573.23	_____	5
	379331.4	2222510.46	_____	5
	379291.69	2222491.39	_____	5
	379242.31	2222502.08	_____	5
	379119.47	2222417.25	_____	5
	379062.17	2222416.96	_____	5
	379045.83	2222402.73	_____	5
	378919.15	2222328.6	_____	5
	378924.65	2222295.07	_____	5
	378929.59	2222234.42	_____	5
	379006.06	2222108.51	_____	5
	378989.58	2221950	_____	5
	379184.65	2221733.62	_____	5
	379204.43	2221711.35	_____	5
	379229.51	2221587.76	_____	5
	379235.75	2221557.4	_____	5
	379228.61	2221460.5	_____	5

полное наименование должности	подпись	инициалы, фамилия

М.П.

Выписка из Единого государственного реестра недвижимости об объекте недвижимости

Сведения о частях земельного участка

Земельный участок			
(вид объекта недвижимости)			
Лист № ___ Раздела **4.2**	Всего листов раздела **4.2:** ___	Всего разделов: **0**	Всего листов выписки: **2656**
21.03.2023 № КУВИ-001/2023-67368210			
Кадастровый номер:		**47:23:0000000:79**	

Номер точки	Координаты, м		Описание закрепления на местности	Средняя квадратическая погрешность определения координат характерных точек границы части земельного участка, м
	X	Y		
1	2	3	4	5
	379199.98	2221354.86	_____	5
	379171.34	2221249.22	_____	5
	379167.23	2221229.42	_____	5
	379083.89	2221182.23	_____	5
	379107.34	2221083.71	_____	5
	379665.14	2220646.84	_____	5
	379945.06	2220619.89	_____	5
	380195.09	2220673.72	_____	5
	380205.73	2220675.75	_____	5
	380460.25	2220442.75	_____	5
	380474.27	2220100.71	_____	5
	380630.83	2219937.25	_____	5
	380682.24	2219941.28	_____	5
	380757.92	2219848.03	_____	5
	381072.73	2219879.64	_____	5
	381197.31	2219511.29	_____	5
	381194.84	2219389.86	_____	5

полное наименование должности	подпись	инициалы, фамилия

М.П.

Выписка из Единого государственного реестра недвижимости об объекте недвижимости

Сведения о частях земельного участка

Земельный участок			
(вид объекта недвижимости)			
Лист № ___ Раздела **4.2**	Всего листов раздела **4.2:** ___	Всего разделов: **0**	Всего листов выписки: **2656**
21.03.2023 № КУВИ-001/2023-67368210			
Кадастровый номер:		**47:23:0000000:79**	

Номер точки	Координаты, м		Описание закрепления на местности	Средняя квадратическая погрешность определения координат характерных точек границы части земельного участка, м
	X	Y		
1	2	3	4	5
	381061.86	2219395.64	_____	5
	381011.86	2219373.7	_____	5
	381019.14	2219371.07	_____	5
	381027.73	2219361.23	_____	5
	381030.13	2219328.04	_____	5
	381020.91	2219274.44	_____	5
	381038.14	2219215	_____	5
	381035.28	2219182.38	_____	5
	381027.18	2219132.9	_____	5
	381013	2219059.49	_____	5
	380995.58	2218984.97	_____	5
	380995.57	2218968	_____	5
	381001.81	2218956.83	_____	5
	381031.02	2218945.77	_____	5
	381073.48	2218944	_____	5
	381094.77	2218930.14	_____	5
	381111.34	2218887.87	_____	5

полное наименование должности	подпись	инициалы, фамилия

М.П.

Выписка из Единого государственного реестра недвижимости об объекте недвижимости 2290

Сведения о частях земельного участка

Земельный участок			
(вид объекта недвижимости)			
Лист № ___ Раздела **4.2**	Всего листов раздела **4.2:** ___	Всего разделов: **0**	Всего листов выписки: **2656**
21.03.2023 № КУВИ-001/2023-67368210			
Кадастровый номер:		**47:23:0000000:79**	

Номер точки	Координаты, м		Описание закрепления на местности	Средняя квадратическая погрешность определения координат характерных точек границы части земельного участка, м
	X	Y		
1	2	3	4	5
	381120.5	2218855.94	_____	5
	381133.59	2218828.24	_____	5
	381174.22	2218804.72	_____	5
	381216.25	2218792.77	_____	5
	381234.5	2218772.4	_____	5
	381231.64	2218744.15	_____	5
	381209.77	2218714.6	_____	5
	381186.06	2218696.73	_____	5
	381174.72	2218681.41	_____	5
	381175.54	2218666.12	_____	5
	381190.51	2218663.64	_____	5
	381214.12	2218681.63	_____	5
	381235.74	2218693.82	_____	5
	381271.51	2218692.54	_____	5
	381283.75	2218699.59	_____	5
	381287.37	2218704.76	_____	5
	381294.25	2218714.52	_____	5

полное наименование должности	подпись	инициалы, фамилия

М.П.

Выписка из Единого государственного реестра недвижимости об объекте недвижимости

Сведения о частях земельного участка

Земельный участок			
(вид объекта недвижимости)			
Лист № ___ Раздела **4.2**	Всего листов раздела **4.2:** ___	Всего разделов: **0**	Всего листов выписки: **2656**
21.03.2023 № КУВИ-001/2023-67368210			
Кадастровый номер:		**47:23:0000000:79**	

Номер точки	Координаты, м		Описание закрепления на местности	Средняя квадратическая погрешность определения координат характерных точек границы части земельного участка, м
	X	Y		
1	2	3	4	5
	381304.01	2218741.61	_____	5
	381311.28	2218757.73	_____	5
	381326.89	2218763.02	_____	5
	381351.7	2218759.37	_____	5
	381380.45	2218741.23	_____	5
	381401.41	2218725.61	_____	5
	381412.15	2218714.29	_____	5
	381430.46	2218722.43	_____	5
	381913.85	2218658.08	_____	5
	382182.38	2218641.43	_____	5
	382184.37	2218641.32	_____	5
	382393.88	2218643.75	_____	5
	382480.49	2218624.49	_____	5
	382546.08	2218588	_____	5

полное наименование должности	подпись	инициалы, фамилия

М.П.

Выписка из Единого государственного реестра недвижимости об объекте недвижимости

Сведения о частях земельного участка

Земельный участок			
(вид объекта недвижимости)			
Лист № ___ Раздела **4.2**	Всего листов раздела **4.2:** ___	Всего разделов: **0**	Всего листов выписки: **2656**
21.03.2023 № КУВИ-001/2023-67368210			
Кадастровый номер:		**47:23:0000000:79**	

Сведения о характерных точках границы части (частей) земельного участка

Учетный номер части: 643

Система координат: МСК 47 зона 2

Номер точки	Координаты, м		Описание закрепления на местности	Средняя квадратическая погрешность определения координат характерных точек границы части земельного участка, м
	X	Y		
1	2	3	4	5
	378094.11	2219175.57	_____	_____
	378115.53	2219227.45	_____	_____
	378140.87	2219215.91	_____	_____
	378137	2219206.29	_____	_____
	378119.55	2219162.86	_____	_____
	378169.03	2219138.14	_____	_____
	378360.24	2219447.97	_____	_____
	378420.86	2219557.68	_____	_____
	378632.56	2219569.26	_____	_____
	378598.57	2219833.64	_____	_____
	378384.3	2219679.05	_____	_____
	378159.72	2219519.31	_____	_____
	377957.98	2219375.07	_____	_____
	377907.14	2219342.38	_____	_____
	377838.29	2219322.8	_____	_____
	377796.26	2219324.37	_____	_____

полное наименование должности	подпись	инициалы, фамилия

М.П.

Выписка из Единого государственного реестра недвижимости об объекте недвижимости

Сведения о частях земельного участка

Земельный участок			
(вид объекта недвижимости)			
Лист № ___ Раздела **4.2**	Всего листов раздела **4.2:** ___	Всего разделов: **0**	Всего листов выписки: **2656**
21.03.2023 № КУВИ-001/2023-67368210			
Кадастровый номер:		**47:23:0000000:79**	

Номер точки	Координаты, м		Описание закрепления на местности	Средняя квадратическая погрешность определения координат характерных точек границы части земельного участка, м
	X	Y		
1	2	3	4	5
	378094.11	2219175.57	_____	_____

полное наименование должности	подпись	инициалы, фамилия

М.П.

Выписка из Единого государственного реестра недвижимости об объекте недвижимости

Сведения о частях земельного участка

Земельный участок			
(вид объекта недвижимости)			
Лист № ___ Раздела **4.2**	Всего листов раздела **4.2:** ___	Всего разделов: **0**	Всего листов выписки: **2656**
21.03.2023 № КУВИ-001/2023-67368210			
Кадастровый номер:		**47:23:0000000:79**	

Сведения о характерных точках границы части (частей) земельного участка

Учетный номер части: 644

Система координат: МСК 47 зона 2

Номер точки	Координаты, м		Описание закрепления на местности	Средняя квадратическая погрешность определения координат характерных точек границы части земельного участка, м
	X	Y		
1	2	3	4	5
	378765.21	2209525.11	_____	_____
	378767.84	2209524.71	_____	_____
	378768.24	2209527.32	_____	_____
	378765.63	2209527.74	_____	_____
	378765.21	2209525.11	_____	_____
	382679.11	2209461.74	_____	_____
	382721.02	2209460.76	_____	_____
	382721.77	2209491.67	_____	_____
	382679.85	2209492.65	_____	_____
	382679.11	2209461.74	_____	_____
	378797.5	2209773.88	_____	_____
	378800.14	2209773.58	_____	_____
	378800.46	2209776.2	_____	_____
	378797.83	2209776.53	_____	_____
	378797.5	2209773.88	_____	_____
	378729.63	2209245.17	_____	_____

полное наименование должности	подпись	инициалы, фамилия

М.П.

Выписка из Единого государственного реестра недвижимости об объекте недвижимости

Сведения о частях земельного участка

Земельный участок			
(вид объекта недвижимости)			
Лист № ___ Раздела **4.2**	Всего листов раздела **4.2:** ___	Всего разделов: **0**	Всего листов выписки: **2656**
21.03.2023 № КУВИ-001/2023-67368210			
Кадастровый номер:		**47:23:0000000:79**	

Номер точки	Координаты, м		Описание закрепления на местности	Средняя квадратическая погрешность определения координат характерных точек границы части земельного участка, м
	X	Y		
1	2	3	4	5
	378732.25	2209244.91	_____	_____
	378732.53	2209247.53	_____	_____
	378729.93	2209247.83	_____	_____
	378729.63	2209245.17	_____	_____
	382709.92	2209954.17	_____	_____
	382751.79	2209952.17	_____	_____
	382753.25	2209983.06	_____	_____
	382711.38	2209985.03	_____	_____
	382709.92	2209954.17	_____	_____
	378701.63	2208985.38	_____	_____
	378699.27	2208991.23	_____	_____
	378693.74	2208988.87	_____	_____
	378696.1	2208983.02	_____	_____
	378701.63	2208985.38	_____	_____
	378832.56	2210047	_____	_____
	378835.18	2210046.64	_____	_____
	378835.54	2210049.28	_____	_____

полное наименование должности	подпись	инициалы, фамилия

М.П.

Выписка из Единого государственного реестра недвижимости об объекте недвижимости 2296

Сведения о частях земельного участка

Земельный участок			
(вид объекта недвижимости)			
Лист № ___ Раздела **4.2**	Всего листов раздела **4.2:** ___	Всего разделов: **0**	Всего листов выписки: **2656**
21.03.2023 № КУВИ-001/2023-67368210			
Кадастровый номер:		**47:23:0000000:79**	

Номер точки	Координаты, м		Описание закрепления на местности	Средняя квадратическая погрешность определения координат характерных точек границы части земельного участка, м
	X	Y		
1	2	3	4	5
	378832.92	2210049.63	_____	_____
	378832.56	2210047	_____	_____
	382645.3	2208952.39	_____	_____
	382687.14	2208949.59	_____	_____
	382689.2	2208980.47	_____	_____
	382647.38	2208983.25	_____	_____
	382645.3	2208952.39	_____	_____
	378866.48	2210310.04	_____	_____
	378869.11	2210309.71	_____	_____
	378869.43	2210312.34	_____	_____
	378866.82	2210312.68	_____	_____
	378866.48	2210310.04	_____	_____
	378871.69	2208840.25	_____	_____
	378873.77	2208838.66	_____	_____
	378875.39	2208840.76	_____	_____
	378871.69	2208840.25	_____	_____
	378873.29	2208842.35	_____	_____

полное наименование должности	подпись	инициалы, фамилия

М.П.

Выписка из Единого государственного реестра недвижимости об объекте недвижимости

Сведения о частях земельного участка

Земельный участок			
(вид объекта недвижимости)			
Лист № ___ Раздела **4.2**	Всего листов раздела **4.2:** ___	Всего разделов: **0**	Всего листов выписки: **2656**
21.03.2023 № КУВИ-001/2023-67368210			
Кадастровый номер:		**47:23:0000000:79**	

Номер точки	Координаты, м		Описание закрепления на местности	Средняя квадратическая погрешность определения координат характерных точек границы части земельного участка, м
	X	Y		
1	2	3	4	5
	382741.65	2210453.52	_____	_____
	382783.56	2210452.15	_____	_____
	382784.54	2210483.05	_____	_____
	382742.66	2210484.41	_____	_____
	382741.65	2210453.52	_____	_____
	379125.94	2208646.4	_____	_____
	379127.91	2208644.6	_____	_____
	379129.7	2208646.59	_____	_____
	379127.73	2208648.36	_____	_____
	379125.94	2208646.4	_____	_____
	378898.41	2210562.02	_____	_____
	378901.02	2210561.64	_____	_____
	378901.42	2210564.24	_____	_____
	378898.81	2210564.65	_____	_____
	378898.41	2210562.02	_____	_____
	379279.48	2208500.61	_____	_____
	379281.37	2208498.76	_____	_____

полное наименование должности	подпись	инициалы, фамилия

М.П.

Выписка из Единого государственного реестра недвижимости об объекте недвижимости

Сведения о частях земельного участка

Земельный участок			
(вид объекта недвижимости)			
Лист № ___ Раздела **4.2**	Всего листов раздела **4.2:** ___	Всего разделов: **0**	Всего листов выписки: **2656**
21.03.2023 № КУВИ-001/2023-67368210			
Кадастровый номер:		**47:23:0000000:79**	

Номер точки	Координаты, м		Описание закрепления на местности	Средняя квадратическая погрешность определения координат характерных точек границы части земельного участка, м
	X	Y		
1	2	3	4	5
	379283.22	2208500.64	_____	_____
	379281.34	2208502.5	_____	_____
	379279.48	2208500.61	_____	_____
	377522.87	2210689.04	_____	_____
	377523.8	2210691.49	_____	_____
	377521.35	2210692.4	_____	_____
	377520.46	2210689.95	_____	_____
	377522.87	2210689.04	_____	_____
	382614.96	2208481.01	_____	_____
	382656.85	2208479.35	_____	_____
	382658.07	2208510.24	_____	_____
	382616.18	2208511.89	_____	_____
	382614.96	2208481.01	_____	_____
	378935.51	2210848.49	_____	_____
	378938.11	2210848.17	_____	_____
	378938.48	2210850.77	_____	_____
	378935.85	2210851.11	_____	_____

полное наименование должности	подпись	инициалы, фамилия

М.П.

Выписка из Единого государственного реестра недвижимости об объекте недвижимости

Сведения о частях земельного участка

Земельный участок			
(вид объекта недвижимости)			
Лист № ___ Раздела **4.2**	Всего листов раздела **4.2:** ___	Всего разделов: **0**	Всего листов выписки: **2656**
21.03.2023 № КУВИ-001/2023-67368210			
Кадастровый номер:		**47:23:0000000:79**	

Номер точки	Координаты, м		Описание закрепления на местности	Средняя квадратическая погрешность определения координат характерных точек границы части земельного участка, м
	X	Y		
1	2	3	4	5
	378935.51	2210848.49	_____	_____
	379454.83	2208355.67	_____	_____
	379456.81	2208353.9	_____	_____
	379458.59	2208355.89	_____	_____
	379456.61	2208357.64	_____	_____
	379454.83	2208355.67	_____	_____
	377608.58	2210907.03	_____	_____
	377609.48	2210909.47	_____	_____
	377607.03	2210910.37	_____	_____
	377606.14	2210907.94	_____	_____
	377608.58	2210907.03	_____	_____
	379678.54	2208169.22	_____	_____
	379680.31	2208171.19	_____	_____
	379678.35	2208172.96	_____	_____
	379676.58	2208171	_____	_____
	379678.54	2208169.22	_____	_____
	382773.58	2210950.71	_____	_____

полное наименование должности	подпись	инициалы, фамилия

М.П.

Выписка из Единого государственного реестра недвижимости об объекте недвижимости 2300

Сведения о частях земельного участка

Земельный участок			
(вид объекта недвижимости)			
Лист № ___ Раздела **4.2**	Всего листов раздела **4.2:** ___	Всего разделов: **0**	Всего листов выписки: **2656**
21.03.2023 № КУВИ-001/2023-67368210			
Кадастровый номер:		**47:23:0000000:79**	

Номер точки	Координаты, м		Описание закрепления на местности	Средняя квадратическая погрешность определения координат характерных точек границы части земельного участка, м
	X	Y		
1	2	3	4	5
	382815.43	2210948.15	_____	_____
	382817.3	2210979.02	_____	_____
	382775.46	2210981.56	_____	_____
	382773.58	2210950.71	_____	_____
	382588.48	2208059.93	_____	_____
	382630.36	2208058.25	_____	_____
	382631.61	2208089.16	_____	_____
	382589.71	2208090.84	_____	_____
	382588.48	2208059.93	_____	_____
	377686.52	2211107.7	_____	_____
	377687.4	2211110.14	_____	_____
	377684.97	2211111.04	_____	_____
	377684.06	2211108.61	_____	_____
	377686.52	2211107.7	_____	_____
	379876.96	2208004.04	_____	_____
	379878.97	2208002.33	_____	_____
	379880.7	2208004.33	_____	_____

полное наименование должности	подпись	инициалы, фамилия

М.П.

Выписка из Единого государственного реестра недвижимости об объекте недвижимости 2301

Сведения о частях земельного участка

Земельный участок			
(вид объекта недвижимости)			
Лист № ___ Раздела **4.2**	Всего листов раздела **4.2:** ___	Всего разделов: **0**	Всего листов выписки: **2656**
21.03.2023 № КУВИ-001/2023-67368210			
Кадастровый номер:		**47:23:0000000:79**	

Номер точки	Координаты, м		Описание закрепления на местности	Средняя квадратическая погрешность определения координат характерных точек границы части земельного участка, м
	X	Y		
1	2	3	4	5
	379878.69	2208006.05	_____	_____
	379876.96	2208004.04	_____	_____
	378969.95	2211117.41	_____	_____
	378972.56	2211117.01	_____	_____
	378972.96	2211119.64	_____	_____
	378969.95	2211117.41	_____	_____
	378970.37	2211120.04	_____	_____
	380070.3	2207841.38	_____	_____
	380072.31	2207839.67	_____	_____
	380074.02	2207841.69	_____	_____
	380072.01	2207843.41	_____	_____
	380070.3	2207841.38	_____	_____
	377764.77	2211308.15	_____	_____
	377765.67	2211310.6	_____	_____
	377763.24	2211311.49	_____	_____
	377762.34	2211309.05	_____	_____
	377764.77	2211308.15	_____	_____

полное наименование должности	подпись	инициалы, фамилия

М.П.

Выписка из Единого государственного реестра недвижимости об объекте недвижимости 2302

Сведения о частях земельного участка

Земельный участок			
(вид объекта недвижимости)			
Лист № ___ Раздела **4.2**	Всего листов раздела **4.2:** ___	Всего разделов: **0**	Всего листов выписки: **2656**
21.03.2023 № КУВИ-001/2023-67368210			
Кадастровый номер:		**47:23:0000000:79**	

Номер точки	Координаты, м		Описание закрепления на местности	Средняя квадратическая погрешность определения координат характерных точек границы части земельного участка, м
	X	Y		
1	2	3	4	5
	380277.94	2207666.84	_____	_____
	380279.95	2207665.11	_____	_____
	380281.68	2207667.11	_____	_____
	380279.67	2207668.82	_____	_____
	380277.94	2207666.84	_____	_____
	379004.69	2211389.79	_____	_____
	379007.3	2211389.39	_____	_____
	379007.68	2211391.99	_____	_____
	379005.07	2211392.4	_____	_____
	379004.69	2211389.79	_____	_____
	382558.94	2207586.15	_____	_____
	382600.82	2207584.49	_____	_____
	382602.07	2207615.38	_____	_____
	382560.18	2207617.06	_____	_____
	382558.94	2207586.15	_____	_____
	382806.13	2211458.34	_____	_____
	382847.96	2211455.77	_____	_____

полное наименование должности	подпись	инициалы, фамилия

М.П.

Выписка из Единого государственного реестра недвижимости об объекте недвижимости 2303

Сведения о частях земельного участка

Земельный участок			
(вид объекта недвижимости)			
Лист № ___ Раздела **4.2**	Всего листов раздела **4.2:** ___	Всего разделов: **0**	Всего листов выписки: **2656**
21.03.2023 № КУВИ-001/2023-67368210			
Кадастровый номер:		**47:23:0000000:79**	

Номер точки	Координаты, м		Описание закрепления на местности	Средняя квадратическая погрешность определения координат характерных точек границы части земельного участка, м
	X	Y		
1	2	3	4	5
	382849.83	2211486.63	_____	_____
	382807.99	2211489.18	_____	_____
	382806.13	2211458.34	_____	_____
	380486.53	2207491.88	_____	_____
	380488.52	2207490.17	_____	_____
	380490.27	2207492.15	_____	_____
	380488.26	2207493.88	_____	_____
	380486.53	2207491.88	_____	_____
	377830.78	2211463.22	_____	_____
	377831.55	2211479.53	_____	_____
	377829.8	2211480.31	_____	_____
	377813.43	2211468.22	_____	_____
	377813.55	2211466.42	_____	_____
	377829.22	2211462.16	_____	_____
	377830.78	2211463.22	_____	_____
	380692.34	2207319.79	_____	_____
	380694.31	2207318.08	_____	_____

полное наименование должности	подпись	инициалы, фамилия

М.П.

Выписка из Единого государственного реестра недвижимости об объекте недвижимости 2304

Сведения о частях земельного участка

Земельный участок			
(вид объекта недвижимости)			
Лист № ___ Раздела **4.2**	Всего листов раздела **4.2:** ___	Всего разделов: **0**	Всего листов выписки: **2656**
21.03.2023 № КУВИ-001/2023-67368210			
Кадастровый номер:		**47:23:0000000:79**	

Номер точки	Координаты, м		Описание закрепления на местности	Средняя квадратическая погрешность определения координат характерных точек границы части земельного участка, м
	X	Y		
1	2	3	4	5
	380696.05	2207320.09	_____	_____
	380694.04	2207321.8	_____	_____
	380692.34	2207319.79	_____	_____
	379041.94	2211678.04	_____	_____
	379044.54	2211677.72	_____	_____
	379044.86	2211680.34	_____	_____
	379042.26	2211680.68	_____	_____
	379041.94	2211678.04	_____	_____
	380897.99	2207146.95	_____	_____
	380899.98	2207145.24	_____	_____
	380901.72	2207147.25	_____	_____
	380899.72	2207148.96	_____	_____
	380897.99	2207146.95	_____	_____
	379074.85	2211937.51	_____	_____
	379077.46	2211937.13	_____	_____
	379077.86	2211939.74	_____	_____
	379075.25	2211940.14	_____	_____

полное наименование должности	подпись	инициалы, фамилия

М.П.

Выписка из Единого государственного реестра недвижимости об объекте недвижимости 2305

Сведения о частях земельного участка

Земельный участок			
(вид объекта недвижимости)			
Лист № ___ Раздела **4.2**	Всего листов раздела **4.2:** ___	Всего разделов: **0**	Всего листов выписки: **2656**
21.03.2023 № КУВИ-001/2023-67368210			
Кадастровый номер:		**47:23:0000000:79**	

Номер точки	Координаты, м		Описание закрепления на местности	Средняя квадратическая погрешность определения координат характерных точек границы части земельного участка, м
	X	Y		
1	2	3	4	5
	379074.85	2211937.51	_____	_____
	382527.55	2207094.63	_____	_____
	382569.45	2207093.41	_____	_____
	382570.35	2207124.33	_____	_____
	382528.45	2207125.53	_____	_____
	382527.55	2207094.63	_____	_____
	382837.59	2211959.98	_____	_____
	382879.41	2211956.92	_____	_____
	382881.65	2211987.77	_____	_____
	382839.83	2211990.83	_____	_____
	382837.59	2211959.98	_____	_____
	381102.89	2206975.83	_____	_____
	381104.92	2206974.12	_____	_____
	381106.63	2206976.13	_____	_____
	381104.6	2206977.84	_____	_____
	381102.89	2206975.83	_____	_____
	379113.44	2212240.01	_____	_____

полное наименование должности	подпись	инициалы, фамилия

М.П.

Выписка из Единого государственного реестра недвижимости об объекте недвижимости 2306

Сведения о частях земельного участка

Земельный участок			
(вид объекта недвижимости)			
Лист № ___ Раздела **4.2**	Всего листов раздела **4.2:** ___	Всего разделов: **0**	Всего листов выписки: **2656**
21.03.2023 № КУВИ-001/2023-67368210			
Кадастровый номер:		**47:23:0000000:79**	

Номер точки	Координаты, м		Описание закрепления на местности	Средняя квадратическая погрешность определения координат характерных точек границы части земельного участка, м
	X	Y		
1	2	3	4	5
	379116.05	2212239.63	_____	_____
	379116.43	2212242.25	_____	_____
	379113.84	2212242.64	_____	_____
	379113.44	2212240.01	_____	_____
	381308.28	2206804.67	_____	_____
	381310.29	2206802.94	_____	_____
	381312.01	2206804.95	_____	_____
	381310.02	2206806.67	_____	_____
	381308.28	2206804.67	_____	_____
	382869.2	2212461.14	_____	_____
	382911.03	2212458.33	_____	_____
	382913.09	2212489.18	_____	_____
	382871.27	2212491.99	_____	_____
	382869.2	2212461.14	_____	_____
	381514.78	2206630.33	_____	_____
	381516.79	2206628.6	_____	_____
	381518.53	2206630.61	_____	_____

полное наименование должности	подпись	инициалы, фамилия

М.П.

Выписка из Единого государственного реестра недвижимости об объекте недвижимости 2307

Сведения о частях земельного участка

Земельный участок			
(вид объекта недвижимости)			
Лист № ___ Раздела **4.2**	Всего листов раздела **4.2:** ___	Всего разделов: **0**	Всего листов выписки: **2656**
21.03.2023 № КУВИ-001/2023-67368210			
Кадастровый номер:		**47:23:0000000:79**	

Номер точки	Координаты, м		Описание закрепления на местности	Средняя квадратическая погрешность определения координат характерных точек границы части земельного участка, м
	X	Y		
1	2	3	4	5
	381516.51	2206632.34	_____	_____
	381514.78	2206630.33	_____	_____
	379145.02	2212485.25	_____	_____
	379147.63	2212484.91	_____	_____
	379147.98	2212487.53	_____	_____
	379145.35	2212487.87	_____	_____
	379145.02	2212485.25	_____	_____
	382496.92	2206625.96	_____	_____
	382538.76	2206623.22	_____	_____
	382540.8	2206654.07	_____	_____
	382498.98	2206656.83	_____	_____
	382496.92	2206625.96	_____	_____
	379180.28	2212759.63	_____	_____
	379182.86	2212759.2	_____	_____
	379183.28	2212761.82	_____	_____
	379180.28	2212759.63	_____	_____
	379180.68	2212762.24	_____	_____

полное наименование должности	подпись	инициалы, фамилия

М.П.

Выписка из Единого государственного реестра недвижимости об объекте недвижимости

Сведения о частях земельного участка

Земельный участок			
(вид объекта недвижимости)			
Лист № ___ Раздела **4.2**	Всего листов раздела **4.2:** ___	Всего разделов: **0**	Всего листов выписки: **2656**
21.03.2023 № КУВИ-001/2023-67368210			
Кадастровый номер:		**47:23:0000000:79**	

Номер точки	Координаты, м		Описание закрепления на местности	Средняя квадратическая погрешность определения координат характерных точек границы части земельного участка, м
	X	Y		
1	2	3	4	5
	381736.97	2206443.8	_____	_____
	381734.96	2206445.51	_____	_____
	381738.7	2206445.79	_____	_____
	381736.69	2206447.52	_____	_____
	381734.96	2206445.51	_____	_____
	382893.61	2212914.14	_____	_____
	382940.2	2212895.64	_____	_____
	382943.88	2212904.86	_____	_____
	382897.29	2212923.36	_____	_____
	382893.61	2212914.14	_____	_____
	381950.95	2206264.52	_____	_____
	381952.96	2206262.79	_____	_____
	381954.67	2206264.81	_____	_____
	381952.68	2206266.54	_____	_____
	381950.95	2206264.52	_____	_____
	379214.99	2213028.97	_____	_____
	379217.59	2213028.63	_____	_____

полное наименование должности	подпись	инициалы, фамилия

М.П.

Выписка из Единого государственного реестра недвижимости об объекте недвижимости

Сведения о частях земельного участка

Земельный участок			
(вид объекта недвижимости)			
Лист № ___ Раздела **4.2**	Всего листов раздела **4.2:** ___	Всего разделов: **0**	Всего листов выписки: **2656**
21.03.2023 № КУВИ-001/2023-67368210			
Кадастровый номер:		**47:23:0000000:79**	

Номер точки	Координаты, м		Описание закрепления на местности	Средняя квадратическая погрешность определения координат характерных точек границы части земельного участка, м
	X	Y		
1	2	3	4	5
	379217.96	2213031.25	_____	_____
	379215.33	2213031.59	_____	_____
	379214.99	2213028.97	_____	_____
	382462.68	2206181.25	_____	_____
	382515.61	2206174.07	_____	_____
	382517.02	2206184.57	_____	_____
	382464.11	2206191.78	_____	_____
	382462.68	2206181.25	_____	_____
	383169.48	2213196.23	_____	_____
	383135.76	2213221.12	_____	_____
	383117.4	2213196.24	_____	_____
	383151.12	2213171.36	_____	_____
	383169.48	2213196.23	_____	_____
	382163.87	2206085.69	_____	_____
	382165.84	2206083.96	_____	_____
	382167.59	2206085.97	_____	_____
	382165.6	2206087.68	_____	_____

полное наименование должности	подпись	инициалы, фамилия

М.П.

Выписка из Единого государственного реестра недвижимости об объекте недвижимости 2310

Сведения о частях земельного участка

Земельный участок			
(вид объекта недвижимости)			
Лист № ___ Раздела **4.2**	Всего листов раздела **4.2:** ___	Всего разделов: **0**	Всего листов выписки: **2656**
21.03.2023 № КУВИ-001/2023-67368210			
Кадастровый номер:		**47:23:0000000:79**	

Номер точки	Координаты, м		Описание закрепления на местности	Средняя квадратическая погрешность определения координат характерных точек границы части земельного участка, м
	X	Y		
1	2	3	4	5
	382163.87	2206085.69	_____	_____
	379249.63	2213297.48	_____	_____
	379252.25	2213297.17	_____	_____
	379252.57	2213299.8	_____	_____
	379249.93	2213300.1	_____	_____
	379249.63	2213297.48	_____	_____
	382340.95	2205933.25	_____	_____
	382346.86	2205935.47	_____	_____
	382344.53	2205941.4	_____	_____
	382338.6	2205939.17	_____	_____
	382340.95	2205933.25	_____	_____
	383484.06	2213597.54	_____	_____
	383450.72	2213622.95	_____	_____
	383431.99	2213598.36	_____	_____
	383465.31	2213572.96	_____	_____
	383484.06	2213597.54	_____	_____
	382388.11	2205750.33	_____	_____

полное наименование должности	подпись	инициалы, фамилия

М.П.

Выписка из Единого государственного реестра недвижимости об объекте недвижимости 2311

Сведения о частях земельного участка

Земельный участок			
(вид объекта недвижимости)			
Лист № ___ Раздела **4.2**	Всего листов раздела **4.2:** ___	Всего разделов: **0**	Всего листов выписки: **2656**
21.03.2023 № КУВИ-001/2023-67368210			
Кадастровый номер:		**47:23:0000000:79**	

Номер точки	Координаты, м		Описание закрепления на местности	Средняя квадратическая погрешность определения координат характерных точек границы части земельного участка, м
	X	Y		
1	2	3	4	5
	382429.41	2205743.21	_____	_____
	382434.7	2205773.66	_____	_____
	382393.39	2205780.81	_____	_____
	382388.11	2205750.33	_____	_____
	379285.07	2213573.41	_____	_____
	379287.7	2213573.05	_____	_____
	379288.04	2213575.67	_____	_____
	379285.42	2213576.01	_____	_____
	379285.07	2213573.41	_____	_____
	382299.03	2205694.5	_____	_____
	382299.55	2205697.08	_____	_____
	382296.45	2205695	_____	_____
	382296.97	2205697.61	_____	_____
	382296.45	2205695	_____	_____
	379320.28	2213810	_____	_____
	379321.63	2213816.03	_____	_____
	379315.83	2213817.36	_____	_____

полное наименование должности	подпись	инициалы, фамилия

М.П.

Выписка из Единого государственного реестра недвижимости об объекте недвижимости 2312

Сведения о частях земельного участка

Земельный участок			
(вид объекта недвижимости)			
Лист № ___ Раздела **4.2**	Всего листов раздела **4.2:** ___	Всего разделов: **0**	Всего листов выписки: **2656**
21.03.2023 № КУВИ-001/2023-67368210			
Кадастровый номер:		**47:23:0000000:79**	

Номер точки	Координаты, м		Описание закрепления на местности	Средняя квадратическая погрешность определения координат характерных точек границы части земельного участка, м
	X	Y		
1	2	3	4	5
	379314.48	2213811.32	_____	_____
	379320.28	2213810	_____	_____
	382248.01	2205432.75	_____	_____
	382250.59	2205432.23	_____	_____
	382251.11	2205434.82	_____	_____
	382248.51	2205435.35	_____	_____
	382248.01	2205432.75	_____	_____
	383747.03	2214000.38	_____	_____
	383732.93	2213982.28	_____	_____
	383785	2213980.93	_____	_____
	383766.03	2213956.55	_____	_____
	383751.93	2214006.69	_____	_____
	383767.59	2213994.5	_____	_____
	383747.03	2214000.38	_____	_____
	382318.94	2205378.96	_____	_____
	382360.26	2205371.95	_____	_____
	382365.44	2205402.44	_____	_____

полное наименование должности	подпись	инициалы, фамилия

М.П.

Выписка из Единого государственного реестра недвижимости об объекте недвижимости

Сведения о частях земельного участка

Земельный участок			
(вид объекта недвижимости)			
Лист № ___ Раздела **4.2**	Всего листов раздела **4.2:** ___	Всего разделов: **0**	Всего листов выписки: **2656**
21.03.2023 № КУВИ-001/2023-67368210			
Кадастровый номер:		**47:23:0000000:79**	

Номер точки	Координаты, м		Описание закрепления на местности	Средняя квадратическая погрешность определения координат характерных точек границы части земельного участка, м
	X	Y		
1	2	3	4	5
	382324.12	2205409.46	_____	_____
	382318.94	2205378.96	_____	_____
	379386.41	2214005.13	_____	_____
	379388.86	2214004.18	_____	_____
	379389.8	2214006.65	_____	_____
	379387.35	2214007.6	_____	_____
	379386.41	2214005.13	_____	_____
	382198.78	2205168.36	_____	_____
	382201.36	2205167.85	_____	_____
	382201.9	2205170.44	_____	_____
	382199.32	2205170.98	_____	_____
	382198.78	2205168.36	_____	_____
	379451.44	2214186.07	_____	_____
	379453.93	2214185.17	_____	_____
	379454.82	2214187.66	_____	_____
	379452.37	2214188.55	_____	_____
	379451.44	2214186.07	_____	_____

полное наименование должности	подпись	инициалы, фамилия

М.П.

Выписка из Единого государственного реестра недвижимости об объекте недвижимости

Сведения о частях земельного участка

Земельный участок			
(вид объекта недвижимости)			
Лист № ___ Раздела **4.2**	Всего листов раздела **4.2:** ___	Всего разделов: **0**	Всего листов выписки: **2656**
21.03.2023 № КУВИ-001/2023-67368210			
Кадастровый номер:		**47:23:0000000:79**	

Номер точки	Координаты, м		Описание закрепления на местности	Средняя квадратическая погрешность определения координат характерных точек границы части земельного участка, м
	X	Y		
1	2	3	4	5
	382234.9	2204931.5	_____	_____
	382276.12	2204923.81	_____	_____
	382281.8	2204954.19	_____	_____
	382240.59	2204961.9	_____	_____
	382234.9	2204931.5	_____	_____
	379524.13	2214372.49	_____	_____
	379524.28	2214378.69	_____	_____
	379518.32	2214378.93	_____	_____
	379518.17	2214372.71	_____	_____
	379524.13	2214372.49	_____	_____
	382144.25	2204878.36	_____	_____
	382146.83	2204877.84	_____	_____
	382147.34	2204880.44	_____	_____
	382144.77	2204880.95	_____	_____
	382144.25	2204878.36	_____	_____
	379465.66	2214560.46	_____	_____
	379464.08	2214566.26	_____	_____

полное наименование должности	подпись	инициалы, фамилия

М.П.

Выписка из Единого государственного реестра недвижимости об объекте недвижимости

Сведения о частях земельного участка

Земельный участок			
(вид объекта недвижимости)			
Лист № ___ Раздела **4.2**	Всего листов раздела **4.2:** ___	Всего разделов: **0**	Всего листов выписки: **2656**
21.03.2023 № КУВИ-001/2023-67368210			
Кадастровый номер:		**47:23:0000000:79**	

Номер точки	Координаты, м		Описание закрепления на местности	Средняя квадратическая погрешность определения координат характерных точек границы части земельного участка, м
	X	Y		
1	2	3	4	5
	379479.38	2214572	_____	_____
	379472.15	2214597.15	_____	_____
	379470.47	2214602.99	_____	_____
	379469.12	2214607.31	_____	_____
	379463.21	2214627.79	_____	_____
	379461.31	2214627.2	_____	_____
	379458.91	2214626.49	_____	_____
	379456.6	2214625.8	_____	_____
	379422.33	2214614.08	_____	_____
	379416.73	2214612.21	_____	_____
	379416.06	2214612.02	_____	_____
	379415.75	2214576.37	_____	_____
	379423.43	2214553.92	_____	_____
	379439.45	2214558.58	_____	_____
	379448.32	2214561.35	_____	_____
	379458.24	2214564.74	_____	_____
	379459.8	2214558.92	_____	_____

полное наименование должности	подпись	инициалы, фамилия

М.П.

Выписка из Единого государственного реестра недвижимости об объекте недвижимости

Сведения о частях земельного участка

Земельный участок			
(вид объекта недвижимости)			
Лист № ___ Раздела **4.2**	Всего листов раздела **4.2:** ___	Всего разделов: **0**	Всего листов выписки: **2656**
21.03.2023 № КУВИ-001/2023-67368210			
Кадастровый номер:		**47:23:0000000:79**	

Номер точки	Координаты, м		Описание закрепления на местности	Средняя квадратическая погрешность определения координат характерных точек границы части земельного участка, м
	X	Y		
1	2	3	4	5
	379465.66	2214560.46	_____	_____
	383487.41	2205538.98	_____	_____
	383714.08	2205752.87	_____	_____
	383718.73	2205755.48	_____	_____
	383721.36	2205757.97	_____	_____
	383782.01	2205790.99	_____	_____
	383859.86	2205834.68	_____	_____
	383901.23	2205857.32	_____	_____
	384143.66	2205987.45	_____	_____
	384165.99	2205998.3	_____	_____
	384166.04	2205994.46	_____	_____
	384173.15	2205998.22	_____	_____
	384180.78	2205827.9	_____	_____
	384208.93	2205822	_____	_____
	384240.76	2205838.14	_____	_____
	384260.39	2205850.36	_____	_____
	384295.08	2205849.62	_____	_____

полное наименование должности	подпись	инициалы, фамилия

М.П.

Выписка из Единого государственного реестра недвижимости об объекте недвижимости 2317

Сведения о частях земельного участка

Земельный участок			
(вид объекта недвижимости)			
Лист № ___ Раздела **4.2**	Всего листов раздела **4.2:** ___	Всего разделов: **0**	Всего листов выписки: **2656**
21.03.2023 № КУВИ-001/2023-67368210			
Кадастровый номер:		**47:23:0000000:79**	

Номер точки	Координаты, м		Описание закрепления на местности	Средняя квадратическая погрешность определения координат характерных точек границы части земельного участка, м
	X	Y		
1	2	3	4	5
	384330.97	2205843.05	_____	_____
	384349.02	2205845.19	_____	_____
	384363.21	2205856.89	_____	_____
	384386.63	2205903.46	_____	_____
	384390.79	2205917.07	_____	_____
	384400.73	2205949.46	_____	_____
	384415.04	2205970.08	_____	_____
	384421.24	2205979.01	_____	_____
	384430.89	2205983.78	_____	_____
	384441.94	2205989.24	_____	_____
	384452.38	2205986.58	_____	_____
	384455.76	2205985.73	_____	_____
	384476.9	2205974.65	_____	_____
	384480.14	2205966.93	_____	_____
	384486.99	2205950.61	_____	_____
	384486.86	2205950.07	_____	_____
	384481.57	2205926.83	_____	_____

полное наименование должности	подпись	инициалы, фамилия

М.П.

Выписка из Единого государственного реестра недвижимости об объекте недвижимости 2318

Сведения о частях земельного участка

Земельный участок			
(вид объекта недвижимости)			
Лист № ___ Раздела **4.2**	Всего листов раздела **4.2:** ___	Всего разделов: **0**	Всего листов выписки: **2656**
21.03.2023 № КУВИ-001/2023-67368210			
Кадастровый номер:		**47:23:0000000:79**	

Номер точки	Координаты, м		Описание закрепления на местности	Средняя квадратическая погрешность определения координат характерных точек границы части земельного участка, м
	X	Y		
1	2	3	4	5
	384485.61	2205920.99	_____	_____
	384498.61	2205920.46	_____	_____
	384502.79	2205924.2	_____	_____
	384516.51	2205936.51	_____	_____
	384518.17	2205951.76	_____	_____
	384515.34	2205966.84	_____	_____
	384512.63	2205969.38	_____	_____
	384505.53	2205975.98	_____	_____
	384481	2205979.29	_____	_____
	384455.8	2205987.57	_____	_____
	384431.37	2205999.64	_____	_____
	384425.91	2206009.7	_____	_____
	384418.73	2206022.95	_____	_____
	384415.37	2206056.52	_____	_____
	384416.95	2206070.84	_____	_____
	384419.3	2206092.34	_____	_____
	384431.03	2206115.32	_____	_____

полное наименование должности	подпись	инициалы, фамилия

М.П.

Выписка из Единого государственного реестра недвижимости об объекте недвижимости

Сведения о частях земельного участка

Земельный участок			
(вид объекта недвижимости)			
Лист № ___ Раздела **4.2**	Всего листов раздела **4.2:** ___	Всего разделов: **0**	Всего листов выписки: **2656**
21.03.2023 № КУВИ-001/2023-67368210			
Кадастровый номер:		**47:23:0000000:79**	

Номер точки	Координаты, м		Описание закрепления на местности	Средняя квадратическая погрешность определения координат характерных точек границы части земельного участка, м
	X	Y		
1	2	3	4	5
	384431.65	2206116.54	_____	_____
	384454.77	2206134.18	_____	_____
	384467.49	2206149.18	_____	_____
	384495.34	2206165.63	_____	_____
	384527.78	2206162.24	_____	_____
	384563.55	2206134.34	_____	_____
	384586.69	2206135.26	_____	_____
	384598.49	2206140.27	_____	_____
	384603.83	2206151.6	_____	_____
	384602.59	2206163.05	_____	_____
	384568.4	2206195.77	_____	_____
	384567.53	2206197.01	_____	_____
	384554.29	2206215.78	_____	_____
	384550.06	2206238.77	_____	_____
	384555.25	2206263.36	_____	_____
	384550.23	2206239.55	_____	_____
	384569.22	2206283.93	_____	_____

полное наименование должности	подпись	инициалы, фамилия

М.П.

Выписка из Единого государственного реестра недвижимости об объекте недвижимости 2320

Сведения о частях земельного участка

Земельный участок			
(вид объекта недвижимости)			
Лист № ___ Раздела **4.2**	Всего листов раздела **4.2:** ___	Всего разделов: **0**	Всего листов выписки: **2656**
21.03.2023 № КУВИ-001/2023-67368210			
Кадастровый номер:		**47:23:0000000:79**	

Номер точки	Координаты, м		Описание закрепления на местности	Средняя квадратическая погрешность определения координат характерных точек границы части земельного участка, м
	X	Y		
1	2	3	4	5
	384579.44	2206291.91	_____	_____
	384592.48	2206302.08	_____	_____
	384608.92	2206310.8	_____	_____
	384649.01	2206311.63	_____	_____
	384658.1	2206316.9	_____	_____
	384661.96	2206323.69	_____	_____
	384657.27	2206331.31	_____	_____
	384643.7	2206329.66	_____	_____
	384633.73	2206328.46	_____	_____
	384609.85	2206338.25	_____	_____
	384607.8	2206362.65	_____	_____
	384609.23	2206363.63	_____	_____
	384609.1	2206368.16	_____	_____
	384634.66	2206381	_____	_____
	384667.9	2206388.25	_____	_____
	384655.46	2207318.23	_____	_____
	384655.23	2207328.48	_____	_____

полное наименование должности	подпись	инициалы, фамилия

М.П.

Выписка из Единого государственного реестра недвижимости об объекте недвижимости 2321

Сведения о частях земельного участка

Земельный участок			
(вид объекта недвижимости)			
Лист № ___ Раздела **4.2**	Всего листов раздела **4.2:** ___	Всего разделов: **0**	Всего листов выписки: **2656**
21.03.2023 № КУВИ-001/2023-67368210			
Кадастровый номер:		**47:23:0000000:79**	

Номер точки	Координаты, м		Описание закрепления на местности	Средняя квадратическая погрешность определения координат характерных точек границы части земельного участка, м
	X	Y		
1	2	3	4	5
	384678.7	2207333.72	_____	_____
	384722.93	2207974.59	_____	_____
	384725.2	2208010.67	_____	_____
	384803.05	2209081.61	_____	_____
	384842.05	2209634.25	_____	_____
	384761.7	2209608.84	_____	_____
	384428.46	2209538.19	_____	_____
	384404.75	2209516.51	_____	_____
	384218.2	2209352.99	_____	_____
	384104.99	2209246.94	_____	_____
	384043.86	2209169.98	_____	_____
	383950.75	2209035.32	_____	_____
	383813.33	2208818.3	_____	_____
	383814.16	2208787.17	_____	_____
	383737.44	2208651.96	_____	_____
	383626.6	2208603.13	_____	_____
	383595.14	2208555.58	_____	_____

полное наименование должности	подпись	инициалы, фамилия

М.П.

Выписка из Единого государственного реестра недвижимости об объекте недвижимости 2322

Сведения о частях земельного участка

Земельный участок			
(вид объекта недвижимости)			
Лист № ___ Раздела **4.2**	Всего листов раздела **4.2:** ___	Всего разделов: **0**	Всего листов выписки: **2656**
21.03.2023 № КУВИ-001/2023-67368210			
Кадастровый номер:		**47:23:0000000:79**	

Номер точки	Координаты, м		Описание закрепления на местности	Средняя квадратическая погрешность определения координат характерных точек границы части земельного участка, м
	X	Y		
1	2	3	4	5
	383543.72	2208530.14	_____	_____
	383410.12	2208564.87	_____	_____
	383414.78	2208570.66	_____	_____
	383406.53	2208579.59	_____	_____
	383390.67	2208617.52	_____	_____
	383112.17	2208644.51	_____	_____
	383056.02	2208654.92	_____	_____
	383147.38	2208833.65	_____	_____
	383295.94	2209075.74	_____	_____
	383233.96	2208983.69	_____	_____
	383248.39	2209147.17	_____	_____
	383229.93	2209174.93	_____	_____
	383009.41	2209178.9	_____	_____
	383025.45	2209292.17	_____	_____
	383149.23	2209294.79	_____	_____
	383633.12	2209875.01	_____	_____
	383599.74	2210096.1	_____	_____

полное наименование должности	подпись	инициалы, фамилия

М.П.

Выписка из Единого государственного реестра недвижимости об объекте недвижимости

Сведения о частях земельного участка

Земельный участок			
(вид объекта недвижимости)			
Лист № ___ Раздела **4.2**	Всего листов раздела **4.2:** ___	Всего разделов: **0**	Всего листов выписки: **2656**
21.03.2023 № КУВИ-001/2023-67368210			
Кадастровый номер:		**47:23:0000000:79**	

Номер точки	Координаты, м		Описание закрепления на местности	Средняя квадратическая погрешность определения координат характерных точек границы части земельного участка, м
	X	Y		
1	2	3	4	5
	383703.76	2210295.83	_____	_____
	383659.16	2210370.52	_____	_____
	383625.89	2210423.34	_____	_____
	383665.18	2210484.28	_____	_____
	383840.03	2210768.24	_____	_____
	383849.48	2210783.55	_____	_____
	384281.61	2210829.53	_____	_____
	384674.1	2211129.49	_____	_____
	384722.49	2211251.44	_____	_____
	384770.64	2211364.53	_____	_____
	384711.74	2211556.78	_____	_____
	384672.4	2211679.65	_____	_____
	384639.68	2211792.26	_____	_____
	384476.42	2212314.49	_____	_____
	384437.17	2212442.02	_____	_____
	384434.27	2212904.96	_____	_____
	384441.31	2212918.41	_____	_____

полное наименование должности	подпись	инициалы, фамилия

М.П.

Выписка из Единого государственного реестра недвижимости об объекте недвижимости

Сведения о частях земельного участка

Земельный участок			
(вид объекта недвижимости)			
Лист № ___ Раздела **4.2**	Всего листов раздела **4.2:** ___	Всего разделов: **0**	Всего листов выписки: **2656**
21.03.2023 № КУВИ-001/2023-67368210			
Кадастровый номер:		**47:23:0000000:79**	

Номер точки	Координаты, м		Описание закрепления на местности	Средняя квадратическая погрешность определения координат характерных точек границы части земельного участка, м
	X	Y		
1	2	3	4	5
	384398.91	2213034.98	_____	_____
	384344.34	2213141.46	_____	_____
	384323.91	2213168.76	_____	_____
	384315.19	2213181.49	_____	_____
	384301.13	2213202	_____	_____
	384285.82	2213225.95	_____	_____
	384207.02	2213360.1	_____	_____
	384201.31	2213371.27	_____	_____
	384185.93	2213400.88	_____	_____
	384175.61	2213428.98	_____	_____
	384142.39	2213534.27	_____	_____
	384120.31	2213563.82	_____	_____
	384129.8	2213551.12	_____	_____
	384083.27	2213590.56	_____	_____
	383823.08	2213975.79	_____	_____
	383813.97	2213989.53	_____	_____
	383618.44	2214052.92	_____	_____

полное наименование должности	подпись	инициалы, фамилия

М.П.

Выписка из Единого государственного реестра недвижимости об объекте недвижимости

Сведения о частях земельного участка

Земельный участок			
(вид объекта недвижимости)			
Лист № ___ Раздела **4.2**	Всего листов раздела **4.2:** ___	Всего разделов: **0**	Всего листов выписки: **2656**
21.03.2023 № КУВИ-001/2023-67368210			
Кадастровый номер:		**47:23:0000000:79**	

Номер точки	Координаты, м		Описание закрепления на местности	Средняя квадратическая погрешность определения координат характерных точек границы части земельного участка, м
	X	Y		
1	2	3	4	5
	383609.37	2214039.32	_____	_____
	383548	2214030.78	_____	_____
	383478.98	2213984.21	_____	_____
	383528.52	2214026.36	_____	_____
	383190.55	2213982.81	_____	_____
	383166.41	2213981.19	_____	_____
	383139.86	2213806.41	_____	_____
	383177.52	2213789.88	_____	_____
	383331.75	2213681.3	_____	_____
	383300.84	2213655.69	_____	_____
	383167.64	2213571.52	_____	_____
	382947.85	2213542.3	_____	_____
	382945.84	2213495.34	_____	_____
	382926.56	2213257.22	_____	_____
	382925.31	2213248.49	_____	_____
	382924.01	2213229.72	_____	_____
	382922.55	2213208.2	_____	_____

полное наименование должности	подпись	инициалы, фамилия

М.П.

Выписка из Единого государственного реестра недвижимости об объекте недвижимости 2326

Сведения о частях земельного участка

Земельный участок			
(вид объекта недвижимости)			
Лист № ___ Раздела **4.2**	Всего листов раздела **4.2:** ___	Всего разделов: **0**	Всего листов выписки: **2656**
21.03.2023 № КУВИ-001/2023-67368210			
Кадастровый номер:		**47:23:0000000:79**	

Номер точки	Координаты, м		Описание закрепления на местности	Средняя квадратическая погрешность определения координат характерных точек границы части земельного участка, м
	X	Y		
1	2	3	4	5
	382921.66	2213195.65	_____	_____
	382920.03	2213172.16	_____	_____
	382918.74	2213153.66	_____	_____
	382917.45	2213134.8	_____	_____
	382916.11	2213115.27	_____	_____
	382914.81	2213096.56	_____	_____
	382913.55	2213078.43	_____	_____
	382912.26	2213059.74	_____	_____
	382910.99	2213041.22	_____	_____
	382909.55	2213020.72	_____	_____
	382889.25	2212982.11	_____	_____
	382868.67	2212694.53	_____	_____
	382851.4	2212453.15	_____	_____
	382851.38	2212433.99	_____	_____
	382786.86	2211357.66	_____	_____
	382659.4	2211356.59	_____	_____
	382443.39	2211163.1	_____	_____

полное наименование должности	подпись	инициалы, фамилия

М.П.

Выписка из Единого государственного реестра недвижимости об объекте недвижимости 2327

Сведения о частях земельного участка

Земельный участок			
(вид объекта недвижимости)			
Лист № ___ Раздела **4.2**	Всего листов раздела **4.2:** ___	Всего разделов: **0**	Всего листов выписки: **2656**
21.03.2023 № КУВИ-001/2023-67368210			
Кадастровый номер:		**47:23:0000000:79**	

Номер точки	Координаты, м		Описание закрепления на местности	Средняя квадратическая погрешность определения координат характерных точек границы части земельного участка, м
	X	Y		
1	2	3	4	5
	382440.72	2211101.81	_____	_____
	382483.11	2211098.52	_____	_____
	382611.16	2211085.74	_____	_____
	382608.38	2211045.78	_____	_____
	382621.27	2211045.1	_____	_____
	382619.96	2211024.98	_____	_____
	382619.11	2211005.56	_____	_____
	382618.52	2211005.6	_____	_____
	382617.26	2210986.38	_____	_____
	382615.93	2210966.22	_____	_____
	382602.04	2210966.82	_____	_____
	382597.16	2210907.04	_____	_____
	382585.82	2210762.58	_____	_____
	382304.92	2210617.64	_____	_____
	382258.7	2210592.31	_____	_____
	382302.12	2210616.1	_____	_____
	382224.5	2210573.56	_____	_____

полное наименование должности	подпись	инициалы, фамилия

М.П.

Выписка из Единого государственного реестра недвижимости об объекте недвижимости

Сведения о частях земельного участка

Земельный участок			
(вид объекта недвижимости)			
Лист № ___ Раздела **4.2**	Всего листов раздела **4.2:** ___	Всего разделов: **0**	Всего листов выписки: **2656**
21.03.2023 № КУВИ-001/2023-67368210			
Кадастровый номер:		**47:23:0000000:79**	

Номер точки	Координаты, м		Описание закрепления на местности	Средняя квадратическая погрешность определения координат характерных точек границы части земельного участка, м
	X	Y		
1	2	3	4	5
	382203.94	2210562.29	_____	_____
	382141.21	2210566.56	_____	_____
	382159.53	2210565.31	_____	_____
	382089.03	2210570.13	_____	_____
	382067.01	2210571.62	_____	_____
	382056.24	2210572.36	_____	_____
	382038.1	2210573.61	_____	_____
	382017.08	2210575.05	_____	_____
	381992.99	2210576.68	_____	_____
	381962.85	2210578.83	_____	_____
	381931.68	2210580.87	_____	_____
	381912.1	2210582.2	_____	_____
	381892.13	2210583.56	_____	_____
	381873.16	2210584.87	_____	_____
	381869.21	2210585.14	_____	_____
	381858.36	2210585.86	_____	_____
	381846.27	2210586.7	_____	_____

полное наименование должности	подпись	инициалы, фамилия

М.П.

Выписка из Единого государственного реестра недвижимости об объекте недвижимости 2329

Сведения о частях земельного участка

Земельный участок			
(вид объекта недвижимости)			
Лист № ___ Раздела **4.2**	Всего листов раздела **4.2:** ___	Всего разделов: **0**	Всего листов выписки: **2656**
21.03.2023 № КУВИ-001/2023-67368210			
Кадастровый номер:		**47:23:0000000:79**	

Номер точки	Координаты, м		Описание закрепления на местности	Средняя квадратическая погрешность определения координат характерных точек границы части земельного участка, м
	X	Y		
1	2	3	4	5
	381827.33	2210587.98	_____	_____
	381806.35	2210589.41	_____	_____
	381786.41	2210590.79	_____	_____
	381764.92	2210592.24	_____	_____
	381746.48	2210593.5	_____	_____
	381726.26	2210594.89	_____	_____
	381706.58	2210596.21	_____	_____
	381686.62	2210597.59	_____	_____
	381672.5	2210540.74	_____	_____
	381677.21	2210597.82	_____	_____
	381673.98	2210503.12	_____	_____
	381652.35	2210355	_____	_____
	381638	2210355.67	_____	_____
	381378.04	2210366.39	_____	_____
	381396.31	2210684.15	_____	_____
	381116.45	2211135.41	_____	_____
	381006.62	2211140.58	_____	_____

полное наименование должности	подпись	инициалы, фамилия

М.П.

Выписка из Единого государственного реестра недвижимости об объекте недвижимости 2330

Сведения о частях земельного участка

Земельный участок			
(вид объекта недвижимости)			
Лист № ___ Раздела **4.2**	Всего листов раздела **4.2:** ___	Всего разделов: **0**	Всего листов выписки: **2656**
21.03.2023 № КУВИ-001/2023-67368210			
Кадастровый номер:		**47:23:0000000:79**	

Номер точки	Координаты, м		Описание закрепления на местности	Средняя квадратическая погрешность определения координат характерных точек границы части земельного участка, м
	X	Y		
1	2	3	4	5
	381409.08	2210883.62	_____	_____
	381175.16	2211132.65	_____	_____
	381405.55	2210828.75	_____	_____
	381011.46	2211300.73	_____	_____
	380909.58	2211470.84	_____	_____
	380653.03	2211494.06	_____	_____
	380653.78	2211503.85	_____	_____
	380654.34	2211512.33	_____	_____
	380659.59	2211592.18	_____	_____
	380660.41	2211604.35	_____	_____
	380662.36	2211634.28	_____	_____
	380664.33	2211664.21	_____	_____
	380678.51	2211879.56	_____	_____
	380679.43	2211891.19	_____	_____
	380665.1	2211675.88	_____	_____
	380674.19	2211814.01	_____	_____
	380674.57	2211819.7	_____	_____

полное наименование должности	подпись	инициалы, фамилия

М.П.

Выписка из Единого государственного реестра недвижимости об объекте недвижимости

Сведения о частях земельного участка

Земельный участок			
(вид объекта недвижимости)			
Лист № ___ Раздела **4.2**	Всего листов раздела **4.2:** ___	Всего разделов: **0**	Всего листов выписки: **2656**
21.03.2023 № КУВИ-001/2023-67368210			
Кадастровый номер:		**47:23:0000000:79**	

Номер точки	Координаты, м		Описание закрепления на местности	Средняя квадратическая погрешность определения координат характерных точек границы части земельного участка, м
	X	Y		
1	2	3	4	5
	380669.05	2211735.77	_____	_____
	380669.87	2211748.22	_____	_____
	380664.71	2211669.9	_____	_____
	380673.12	2211797.82	_____	_____
	380690.69	2212035.46	_____	_____
	380694.55	2212095.32	_____	_____
	380689.72	2212023.32	_____	_____
	380695.48	2212109.43	_____	_____
	380684.08	2211951.03	_____	_____
	380685.06	2211963.5	_____	_____
	380697.39	2212139.02	_____	_____
	380699.36	2212169.32	_____	_____
	380692.56	2212064.28	_____	_____
	380695.03	2212102.71	_____	_____
	380704.95	2212270.67	_____	_____
	380700.13	2212181.24	_____	_____
	380599.27	2212184.56	_____	_____

полное наименование должности	подпись	инициалы, фамилия

М.П.

Выписка из Единого государственного реестра недвижимости об объекте недвижимости 2332

Сведения о частях земельного участка

Земельный участок			
(вид объекта недвижимости)			
Лист № ___ Раздела **4.2**	Всего листов раздела **4.2:** ___	Всего разделов: **0**	Всего листов выписки: **2656**
21.03.2023 № КУВИ-001/2023-67368210			
Кадастровый номер:		**47:23:0000000:79**	

Номер точки	Координаты, м		Описание закрепления на местности	Средняя квадратическая погрешность определения координат характерных точек границы части земельного участка, м
	X	Y		
1	2	3	4	5
	380606.24	2212277.38	_____	_____
	380473.6	2212191.63	_____	_____
	380496.28	2212566.71	_____	_____
	380539.92	2213148.78	_____	_____
	380751.72	2213137.64	_____	_____
	380796.37	2213646.29	_____	_____
	381548.73	2213851.05	_____	_____
	381351.79	2213863.29	_____	_____
	380960	2213635.41	_____	_____
	381146.03	2213623.68	_____	_____
	381157.73	2213874.18	_____	_____
	380761.66	2213176.89	_____	_____
	381532.15	2213596.63	_____	_____
	381859.44	2213575.06	_____	_____
	381775.77	2214625.85	_____	_____
	381935.51	2214618.8	_____	_____
	381770.91	2214490.1	_____	_____

полное наименование должности	подпись	инициалы, фамилия

М.П.

Выписка из Единого государственного реестра недвижимости об объекте недвижимости 2333

Сведения о частях земельного участка

Земельный участок			
(вид объекта недвижимости)			
Лист № ___ Раздела **4.2**	Всего листов раздела **4.2:** ___	Всего разделов: **0**	Всего листов выписки: **2656**
21.03.2023 № КУВИ-001/2023-67368210			
Кадастровый номер:		**47:23:0000000:79**	

Номер точки	Координаты, м		Описание закрепления на местности	Средняя квадратическая погрешность определения координат характерных точек границы части земельного участка, м
	X	Y		
1	2	3	4	5
	381459.92	2214266.78	_____	_____
	381621.96	2214237.21	_____	_____
	381423.25	2214037.45	_____	_____
	381330.97	2213931.58	_____	_____
	381177.26	2214057.8	_____	_____
	381092.85	2213987.7	_____	_____
	380825.46	2213993.81	_____	_____
	380927.78	2213877.2	_____	_____
	380502.67	2213674.6	_____	_____
	380175.62	2214069.34	_____	_____
	380188.88	2214536.55	_____	_____
	380229.57	2214701.59	_____	_____
	380214.27	2214845.72	_____	_____
	380210.56	2214892.95	_____	_____
	380209.04	2214925.79	_____	_____
	380175.2	2214938.29	_____	_____
	380109.76	2214961.7	_____	_____

полное наименование должности	подпись	инициалы, фамилия

М.П.

Выписка из Единого государственного реестра недвижимости об объекте недвижимости

Сведения о частях земельного участка

Земельный участок			
(вид объекта недвижимости)			
Лист № ___ Раздела **4.2**	Всего листов раздела **4.2:** ___	Всего разделов: **0**	Всего листов выписки: **2656**
21.03.2023 № КУВИ-001/2023-67368210			
Кадастровый номер:		**47:23:0000000:79**	

Номер точки	Координаты, м		Описание закрепления на местности	Средняя квадратическая погрешность определения координат характерных точек границы части земельного участка, м
	X	Y		
1	2	3	4	5
	380044.29	2214985.88	_____	_____
	380044.6	2214894.84	_____	_____
	380011.36	2214883.87	_____	_____
	379884.63	2214840.55	_____	_____
	379980.43	2214873.9	_____	_____
	379838.72	2214825.06	_____	_____
	379686.57	2214770.53	_____	_____
	378881.28	2214501.29	_____	_____
	378873.28	2214477.11	_____	_____
	379037.93	2213979.65	_____	_____
	379156.92	2213818.89	_____	_____
	378800.35	2213669.46	_____	_____
	378521.72	2213574.22	_____	_____
	378549.26	2213508.48	_____	_____
	378590.41	2213410.9	_____	_____
	378615.74	2213159.73	_____	_____
	378538.42	2213004.5	_____	_____

полное наименование должности	подпись	инициалы, фамилия

М.П.

Выписка из Единого государственного реестра недвижимости об объекте недвижимости

Сведения о частях земельного участка

Земельный участок			
(вид объекта недвижимости)			
Лист № ___ Раздела **4.2**	Всего листов раздела **4.2:** ___	Всего разделов: **0**	Всего листов выписки: **2656**
21.03.2023 № КУВИ-001/2023-67368210			
Кадастровый номер:		**47:23:0000000:79**	

Номер точки	Координаты, м		Описание закрепления на местности	Средняя квадратическая погрешность определения координат характерных точек границы части земельного участка, м
	X	Y		
1	2	3	4	5
	378488.66	2212868.42	_____	_____
	378462.97	2212779.64	_____	_____
	378422.13	2212699.33	_____	_____
	378378.76	2212624.02	_____	_____
	378373.42	2212603.9	_____	_____
	378360.45	2212516.17	_____	_____
	378374.46	2212497.31	_____	_____
	378388.11	2212456.53	_____	_____
	378358.31	2212390.41	_____	_____
	378336.07	2212341	_____	_____
	378292.82	2212281.29	_____	_____
	378281	2212255.62	_____	_____
	378283.7	2212123.01	_____	_____
	378270.65	2212059.37	_____	_____
	378230.76	2212048.12	_____	_____
	378236.86	2212039.65	_____	_____
	378241.68	2212031.24	_____	_____

полное наименование должности	подпись	инициалы, фамилия

М.П.

Выписка из Единого государственного реестра недвижимости об объекте недвижимости

Сведения о частях земельного участка

Земельный участок			
(вид объекта недвижимости)			
Лист № ___ Раздела **4.2**	Всего листов раздела **4.2:** ___	Всего разделов: **0**	Всего листов выписки: **2656**
21.03.2023 № КУВИ-001/2023-67368210			
Кадастровый номер:		**47:23:0000000:79**	

Номер точки	Координаты, м		Описание закрепления на местности	Средняя квадратическая погрешность определения координат характерных точек границы части земельного участка, м
	X	Y		
1	2	3	4	5
	378253.32	2212012.13	_____	_____
	378259.82	2211989.57	_____	_____
	378270.85	2211965.14	_____	_____
	378274.45	2211954.51	_____	_____
	378268.86	2211901.66	_____	_____
	378273.32	2211944.55	_____	_____
	378263.82	2211875.61	_____	_____
	378261.99	2211869.19	_____	_____
	378260.54	2211859.32	_____	_____
	378260.02	2211842.53	_____	_____
	378264.21	2211829.01	_____	_____
	378221.38	2211421.95	_____	_____
	378246.84	2211643.2	_____	_____
	378217.75	2211406.88	_____	_____
	378136.14	2211492.37	_____	_____
	378043.1	2211611.07	_____	_____
	377933.98	2211767.17	_____	_____

полное наименование должности	подпись	инициалы, фамилия

М.П.

Выписка из Единого государственного реестра недвижимости об объекте недвижимости

Сведения о частях земельного участка

Земельный участок			
(вид объекта недвижимости)			
Лист № ___ Раздела **4.2**	Всего листов раздела **4.2:** ___	Всего разделов: **0**	Всего листов выписки: **2656**
21.03.2023 № КУВИ-001/2023-67368210			
Кадастровый номер:		**47:23:0000000:79**	

Номер точки	Координаты, м		Описание закрепления на местности	Средняя квадратическая погрешность определения координат характерных точек границы части земельного участка, м
	X	Y		
1	2	3	4	5
	377828.73	2211553.83	_____	_____
	377703.78	2211220	_____	_____
	377602.38	2210934.79	_____	_____
	377508.8	2210662.3	_____	_____
	377466.12	2210538.35	_____	_____
	377323.25	2210132.84	_____	_____
	377269.95	2209161.11	_____	_____
	377212.1	2208142.44	_____	_____
	377199.75	2207980.82	_____	_____
	377748.24	2207804.97	_____	_____
	378577.19	2207112.68	_____	_____
	380048.01	2205914.85	_____	_____
	379370.83	2206465.21	_____	_____
	381243.44	2206607.47	_____	_____
	381314.35	2206027.98	_____	_____
	381334.3	2205866.5	_____	_____
	381397.74	2205327.56	_____	_____

полное наименование должности	подпись	инициалы, фамилия

М.П.

Выписка из Единого государственного реестра недвижимости об объекте недвижимости

Сведения о частях земельного участка

Земельный участок			
(вид объекта недвижимости)			
Лист № ___ Раздела **4.2**	Всего листов раздела **4.2:** ___	Всего разделов: **0**	Всего листов выписки: **2656**
21.03.2023 № КУВИ-001/2023-67368210			
Кадастровый номер:		**47:23:0000000:79**	

Номер точки	Координаты, м		Описание закрепления на местности	Средняя квадратическая погрешность определения координат характерных точек границы части земельного участка, м
	X	Y		
1	2	3	4	5
	381618.8	2205336.8	_____	_____
	381531.82	2205293.97	_____	_____
	381698.14	2205373.78	_____	_____
	381759.44	2205375.57	_____	_____
	381807.05	2205356.07	_____	_____
	381851.85	2205312.88	_____	_____
	381940.72	2205187.82	_____	_____
	382035.2	2205149.62	_____	_____
	382088	2204697.84	_____	_____
	382840.24	2204813.89	_____	_____
	382844.75	2204828.31	_____	_____
	382846.9	2204835.19	_____	_____
	382833.22	2204862.42	_____	_____
	382837.62	2204879.5	_____	_____
	382839.72	2204887.73	_____	_____
	382857.55	2204910.09	_____	_____
	382880.71	2204913.96	_____	_____

полное наименование должности	подпись	инициалы, фамилия

М.П.

Выписка из Единого государственного реестра недвижимости об объекте недвижимости

Сведения о частях земельного участка

Земельный участок			
(вид объекта недвижимости)			
Лист № ___ Раздела **4.2**	Всего листов раздела **4.2:** ___	Всего разделов: **0**	Всего листов выписки: **2656**
21.03.2023 № КУВИ-001/2023-67368210			
Кадастровый номер:		**47:23:0000000:79**	

Номер точки	Координаты, м		Описание закрепления на местности	Средняя квадратическая погрешность определения координат характерных точек границы части земельного участка, м
	X	Y		
1	2	3	4	5
	382919.87	2204918.72	_____	_____
	382928.37	2204924.66	_____	_____
	382933.43	2204945.14	_____	_____
	382957.27	2205025.95	_____	_____
	382972.27	2205067.33	_____	_____
	383018.53	2205148.2	_____	_____
	383019.76	2205158.16	_____	_____
	383016.91	2205164.64	_____	_____
	382998.25	2205171.27	_____	_____
	382987.44	2205192.18	_____	_____
	382994.22	2205217.22	_____	_____
	383032.93	2205251.66	_____	_____
	383035.79	2205253.52	_____	_____
	383048.82	2205262.02	_____	_____
	383052.59	2205263.24	_____	_____
	383065.71	2205267.45	_____	_____
	383147.16	2205243.07	_____	_____

полное наименование должности	подпись	инициалы, фамилия

М.П.

Выписка из Единого государственного реестра недвижимости об объекте недвижимости 2340

Сведения о частях земельного участка

Земельный участок			
(вид объекта недвижимости)			
Лист № ___ Раздела **4.2**	Всего листов раздела **4.2:** ___	Всего разделов: **0**	Всего листов выписки: **2656**
21.03.2023 № КУВИ-001/2023-67368210			
Кадастровый номер:		**47:23:0000000:79**	

Номер точки	Координаты, м		Описание закрепления на местности	Средняя квадратическая погрешность определения координат характерных точек границы части земельного участка, м
	X	Y		
1	2	3	4	5
	383085.1	2205264.36	_____	_____
	383167.82	2205204.48	_____	_____
	383167.83	2205200.8	_____	_____
	383167.88	2205177.92	_____	_____
	383177.8	2205143.35	_____	_____
	383167.98	2205153.18	_____	_____
	383189.73	2205150.55	_____	_____
	383211.88	2205162.99	_____	_____
	383222.44	2205174.37	_____	_____
	383221.53	2205187.58	_____	_____
	383226.42	2205210.62	_____	_____
	383243.77	2205240.95	_____	_____
	383256.29	2205292.75	_____	_____
	383238.28	2205347.81	_____	_____
	383267.81	2205392.33	_____	_____
	383342.94	2205480.69	_____	_____
	383382.69	2205506.92	_____	_____

полное наименование должности	подпись	инициалы, фамилия

М.П.

Выписка из Единого государственного реестра недвижимости об объекте недвижимости 2341

Сведения о частях земельного участка

Земельный участок			
(вид объекта недвижимости)			
Лист № ___ Раздела **4.2**	Всего листов раздела **4.2:** ___	Всего разделов: **0**	Всего листов выписки: **2656**
21.03.2023 № КУВИ-001/2023-67368210			
Кадастровый номер:		**47:23:0000000:79**	

Номер точки	Координаты, м		Описание закрепления на местности	Средняя квадратическая погрешность определения координат характерных точек границы части земельного участка, м
	X	Y		
1	2	3	4	5
	383487.41	2205538.98	_____	_____

полное наименование должности	подпись	инициалы, фамилия

М.П.

Выписка из Единого государственного реестра недвижимости об объекте недвижимости

Сведения о частях земельного участка

Земельный участок			
(вид объекта недвижимости)			
Лист № ___ Раздела **4.2**	Всего листов раздела **4.2:** ___	Всего разделов: **0**	Всего листов выписки: **2656**
21.03.2023 № КУВИ-001/2023-67368210			
Кадастровый номер:		**47:23:0000000:79**	

Сведения о характерных точках границы части (частей) земельного участка

Учетный номер части: 645

Система координат: МСК 47 зона 2

Номер точки	Координаты, м		Описание закрепления на местности	Средняя квадратическая погрешность определения координат характерных точек границы части земельного участка, м
	X	Y		
1	2	3	4	5
	377159.81	2206166.67	_____	5
	377126.88	2206199.33	_____	5
	377104.21	2206215.7	_____	5
	377107.42	2206225.99	_____	5
	377109.43	2206232.42	_____	5
	377113.6	2206251.23	_____	5
	377115.2	2206262.51	_____	5
	377117.21	2206283.74	_____	5
	377128.91	2206326.61	_____	5
	377147.53	2206369.92	_____	5
	377261.48	2206281.09	_____	5
	377336.59	2206196.87	_____	5
	377336.82	2206180.93	_____	5
	377285.2	2206124.4	_____	5
	377269.88	2206107.07	_____	5
	377259.8	2206092.93	_____	5

полное наименование должности	подпись	инициалы, фамилия

М.П.

Выписка из Единого государственного реестра недвижимости об объекте недвижимости

Сведения о частях земельного участка

Земельный участок			
(вид объекта недвижимости)			
Лист № ___ Раздела **4.2**	Всего листов раздела **4.2:** ___	Всего разделов: **0**	Всего листов выписки: **2656**
21.03.2023 № КУВИ-001/2023-67368210			
Кадастровый номер:		**47:23:0000000:79**	

Номер точки	Координаты, м		Описание закрепления на местности	Средняя квадратическая погрешность определения координат характерных точек границы части земельного участка, м
	X	Y		
1	2	3	4	5
	377237.91	2206110.44	_____	5
	377228.37	2206112.1	_____	5
	377201.06	2206079.91	_____	5
	377186.07	2206062.67	_____	5
	377149.93	2206087.32	_____	5
	377119.92	2206112.78	_____	5
	377128.71	2206124.86	_____	5
	377152.13	2206154.58	_____	5
	377159.81	2206166.67	_____	5
	377388.99	2205911.09	_____	5
	377383.66	2205908.55	_____	5
	377380.32	2205915.65	_____	5
	377385.63	2205918.18	_____	5
	377388.99	2205911.09	_____	5
	377742.63	2206075.08	_____	5
	377737.27	2206072.6	_____	5
	377734.03	2206079.72	_____	5

полное наименование должности	подпись	инициалы, фамилия

М.П.

Выписка из Единого государственного реестра недвижимости об объекте недвижимости 2344

Сведения о частях земельного участка

Земельный участок			
(вид объекта недвижимости)			
Лист № ___ Раздела **4.2**	Всего листов раздела **4.2:** ___	Всего разделов: **0**	Всего листов выписки: **2656**
21.03.2023 № КУВИ-001/2023-67368210			
Кадастровый номер:		**47:23:0000000:79**	

Номер точки	Координаты, м		Описание закрепления на местности	Средняя квадратическая погрешность определения координат характерных точек границы части земельного участка, м
	X	Y		
1	2	3	4	5
	377742.63	2206075.08	_____	5
	377739.35	2206082.19	_____	5
	377233.75	2203883.76	_____	5
	377238.71	2203880.55	_____	5
	377235.51	2203875.34	_____	5
	377230.66	2203878.53	_____	5
	377233.75	2203883.76	_____	5
	378105.79	2206242.84	_____	5
	378100.44	2206240.35	_____	5
	378097.14	2206247.46	_____	5
	378102.47	2206249.94	_____	5
	378105.79	2206242.84	_____	5
	377469.48	2203840.27	_____	5
	377472.09	2203839.79	_____	5
	377471.62	2203837.21	_____	5
	377469.48	2203840.27	_____	5
	377469.01	2203837.67	_____	5

полное наименование должности	подпись	инициалы, фамилия

М.П.

Выписка из Единого государственного реестра недвижимости об объекте недвижимости

Сведения о частях земельного участка

Земельный участок			
(вид объекта недвижимости)			
Лист № ___ Раздела **4.2**	Всего листов раздела **4.2:** ___	Всего разделов: **0**	Всего листов выписки: **2656**
21.03.2023 № КУВИ-001/2023-67368210			
Кадастровый номер:		**47:23:0000000:79**	

Номер точки	Координаты, м		Описание закрепления на местности	Средняя квадратическая погрешность определения координат характерных точек границы части земельного участка, м
	X	Y		
1	2	3	4	5
	378482.51	2206416.8	_____	5
	378477.12	2206414.4	_____	5
	378473.96	2206421.58	_____	5
	378479.35	2206423.95	_____	5
	378482.51	2206416.8	_____	5
	377715.44	2203797.38	_____	5
	377718.03	2203796.9	_____	5
	377717.55	2203794.29	_____	5
	377714.96	2203794.77	_____	5
	377715.44	2203797.38	_____	5
	378849.85	2206586.75	_____	5
	378844.48	2206584.3	_____	5
	378841.24	2206591.42	_____	5
	378846.57	2206593.88	_____	5
	378849.85	2206586.75	_____	5
	377941.56	2203719.5	_____	5
	377505	2204871.71	_____	5

полное наименование должности	подпись	инициалы, фамилия

М.П.

Выписка из Единого государственного реестра недвижимости об объекте недвижимости

Сведения о частях земельного участка

Земельный участок			
(вид объекта недвижимости)			
Лист № ___ Раздела **4.2**	Всего листов раздела **4.2:** ___	Всего разделов: **0**	Всего листов выписки: **2656**
21.03.2023 № КУВИ-001/2023-67368210			
Кадастровый номер:		**47:23:0000000:79**	

Номер точки	Координаты, м		Описание закрепления на местности	Средняя квадратическая погрешность определения координат характерных точек границы части земельного участка, м
	X	Y		
1	2	3	4	5
	377649.52	2204962.55	_____	5
	378223.88	2205335.94	_____	5
	378321.09	2205352.62	_____	5
	378548.84	2205378.64	_____	5
	378922.15	2205431.47	_____	5
	379104.4	2205566.85	_____	5
	379197.51	2205564.28	_____	5
	379311.73	2205471.24	_____	5
	379417.96	2205468.37	_____	5
	379769.38	2205626.71	_____	5
	380048.01	2205914.85	_____	5
	379370.81	2206465.2	_____	5
	378577.19	2207112.68	_____	5
	377748.24	2207804.97	_____	5
	377199.75	2207980.82	_____	5
	377157.69	2207434.9	_____	5
	377140.17	2207292.67	_____	5

полное наименование должности	подпись	инициалы, фамилия

М.П.

Выписка из Единого государственного реестра недвижимости об объекте недвижимости

Сведения о частях земельного участка

Земельный участок			
(вид объекта недвижимости)			
Лист № ___ Раздела **4.2**	Всего листов раздела **4.2:** ___	Всего разделов: **0**	Всего листов выписки: **2656**
21.03.2023 № КУВИ-001/2023-67368210			
Кадастровый номер:		**47:23:0000000:79**	

Номер точки	Координаты, м		Описание закрепления на местности	Средняя квадратическая погрешность определения координат характерных точек границы части земельного участка, м
	X	Y		
1	2	3	4	5
	377094.04	2206275.78	_____	5
	377113.07	2206693.29	_____	5
	377124.35	2206942.78	_____	5
	377089.02	2206169.9	_____	5
	377084.35	2206062.46	_____	5
	377082.15	2205775.04	_____	5
	377079.72	2205177.68	_____	5
	377079.53	2205130.87	_____	5
	377084.99	2204286.1	_____	5
	377088.84	2204084.88	_____	5
	377088.98	2204078.06	_____	5
	377090.69	2203988.57	_____	5
	377091.37	2203913.07	_____	5
	377135.72	2203882.1	_____	5
	377170.51	2203860.45	_____	5
	377214.89	2203843.54	_____	5
	377941.56	2203719.5	_____	5

полное наименование должности	подпись	инициалы, фамилия

М.П.

Выписка из Единого государственного реестра недвижимости об объекте недвижимости

Сведения о частях земельного участка

Земельный участок			
(вид объекта недвижимости)			
Лист № ___ Раздела **4.2**	Всего листов раздела **4.2:** ___	Всего разделов: **0**	Всего листов выписки: **2656**
21.03.2023 № КУВИ-001/2023-67368210			
Кадастровый номер:		**47:23:0000000:79**	

Сведения о характерных точках границы части (частей) земельного участка

Учетный номер части: 646

Система координат: МСК 47 зона 2

Номер точки	Координаты, м		Описание закрепления на местности	Средняя квадратическая погрешность определения координат характерных точек границы части земельного участка, м
	X	Y		
1	2	3	4	5
	370518.9	2206177.16	_____	5
	370518.7	2206227.97	_____	5
	370571.91	2206230.13	_____	5
	370572.83	2206178.45	_____	5
	370518.9	2206177.16	_____	5
	371393.65	2206069.32	_____	5
	371395.83	2206070.84	_____	5
	371397.34	2206068.66	_____	5
	371395.17	2206067.15	_____	5
	371393.65	2206069.32	_____	5
	370922.18	2207372.88	_____	5
	370916.27	2207373.05	_____	5
	370916.52	2207380.88	_____	5
	370922.39	2207380.73	_____	5
	370922.18	2207372.88	_____	5
	371229.84	2205950.56	_____	5

полное наименование должности	подпись	инициалы, фамилия

М.П.

Выписка из Единого государственного реестра недвижимости об объекте недвижимости

Сведения о частях земельного участка

Земельный участок			
(вид объекта недвижимости)			
Лист № ___ Раздела **4.2**	Всего листов раздела **4.2:** ___	Всего разделов: **0**	Всего листов выписки: **2656**
21.03.2023 № КУВИ-001/2023-67368210			
Кадастровый номер:		**47:23:0000000:79**	

Номер точки	Координаты, м		Описание закрепления на местности	Средняя квадратическая погрешность определения координат характерных точек границы части земельного участка, м
	X	Y		
1	2	3	4	5
	371228.27	2205952.7	_____	5
	371230.39	2205954.26	_____	5
	371231.96	2205952.14	_____	5
	371229.84	2205950.56	_____	5
	370583.08	2207398.83	_____	5
	370582.87	2207390.98	_____	5
	370582.87	2207390.98	_____	5
	370576.97	2207391.15	_____	5
	370577.22	2207398.99	_____	5
	375983.17	2211755.61	_____	5
	375915.74	2210400.53	_____	5
	375302.68	2212207.83	_____	5
	375315.85	2211477.72	_____	5
	375294.94	2212324.29	_____	5
	375801.43	2211640.58	_____	5
	375943.09	2210986.51	_____	5
	375312.25	2211549.73	_____	5

полное наименование должности	подпись	инициалы, фамилия

М.П.

Выписка из Единого государственного реестра недвижимости об объекте недвижимости 2350

Сведения о частях земельного участка

Земельный участок			
(вид объекта недвижимости)			
Лист № ___ Раздела **4.2**	Всего листов раздела **4.2:** ___	Всего разделов: **0**	Всего листов выписки: **2656**
21.03.2023 № КУВИ-001/2023-67368210			
Кадастровый номер:		**47:23:0000000:79**	

Номер точки	Координаты, м		Описание закрепления на местности	Средняя квадратическая погрешность определения координат характерных точек границы части земельного участка, м
	X	Y		
1	2	3	4	5
	374948.65	2212177.84	_____	5
	375876.25	2209625.67	_____	5
	375274.04	2212321.26	_____	5
	375273.62	2212324.11	_____	5
	374553.47	2212173.5	_____	5
	374945.41	2212292.78	_____	5
	374547.7	2212491.31	_____	5
	374415.54	2212513.39	_____	5
	374281.04	2212527.43	_____	5
	374336.19	2212526.02	_____	5
	374208.41	2212545.62	_____	5
	374151.11	2212549.78	_____	5
	374069.54	2212547.89	_____	5
	373903.4	2212510.54	_____	5
	373932.86	2212525.73	_____	5
	373978.58	2212544.71	_____	5
	374003.48	2212547.46	_____	5

полное наименование должности	подпись	инициалы, фамилия

М.П.

Выписка из Единого государственного реестра недвижимости об объекте недвижимости 2351

Сведения о частях земельного участка

Земельный участок			
(вид объекта недвижимости)			
Лист № ___ Раздела **4.2**	Всего листов раздела **4.2:** ___	Всего разделов: **0**	Всего листов выписки: **2656**
21.03.2023 № КУВИ-001/2023-67368210			
Кадастровый номер:		**47:23:0000000:79**	

Номер точки	Координаты, м		Описание закрепления на местности	Средняя квадратическая погрешность определения координат характерных точек границы части земельного участка, м
	X	Y		
1	2	3	4	5
	373888.06	2212510.09	_____	5
	373885.63	2212512.07	_____	5
	373887.08	2212519.05	_____	5
	373984.51	2212577.67	_____	5
	373919.05	2212540.61	_____	5
	373965.94	2212563.62	_____	5
	373984.5	2212583.59	_____	5
	373978.89	2212587.68	_____	5
	373949.98	2212581.07	_____	5
	373896.44	2212556.45	_____	5
	373873.5	2212542.14	_____	5
	373843.72	2212518.13	_____	5
	373806.8	2212462.7	_____	5
	373777.82	2212391.64	_____	5
	373765.35	2212376.74	_____	5
	373750.94	2212365.05	_____	5
	373715.25	2212355.62	_____	5

полное наименование должности	подпись	инициалы, фамилия

М.П.

Выписка из Единого государственного реестра недвижимости об объекте недвижимости 2352

Сведения о частях земельного участка

Земельный участок			
(вид объекта недвижимости)			
Лист № ___ Раздела **4.2**	Всего листов раздела **4.2:** ___	Всего разделов: **0**	Всего листов выписки: **2656**
21.03.2023 № КУВИ-001/2023-67368210			
Кадастровый номер:		**47:23:0000000:79**	

Номер точки	Координаты, м		Описание закрепления на местности	Средняя квадратическая погрешность определения координат характерных точек границы части земельного участка, м
	X	Y		
1	2	3	4	5
	373684.72	2212361.35	_____	5
	373619.88	2212384.5	_____	5
	373606.65	2212390.58	_____	5
	373601.8	2212390.13	_____	5
	373594.28	2212361.97	_____	5
	373596.49	2212378.43	_____	5
	373585.7	2212352.29	_____	5
	373541.51	2212342.28	_____	5
	373528.61	2212344.25	_____	5
	373513.81	2212371.72	_____	5
	373517.23	2212353.42	_____	5
	373519.19	2212380.41	_____	5
	373547.42	2212388.45	_____	5
	373561.09	2212395.74	_____	5
	373572.15	2212409.09	_____	5
	373567.3	2212418.5	_____	5
	373507.64	2212448.09	_____	5

полное наименование должности	подпись	инициалы, фамилия

М.П.

Выписка из Единого государственного реестра недвижимости об объекте недвижимости

Сведения о частях земельного участка

Земельный участок			
(вид объекта недвижимости)			
Лист № ___ Раздела **4.2**	Всего листов раздела **4.2:** ___	Всего разделов: **0**	Всего листов выписки: **2656**
21.03.2023 № КУВИ-001/2023-67368210			
Кадастровый номер:		**47:23:0000000:79**	

Номер точки	Координаты, м		Описание закрепления на местности	Средняя квадратическая погрешность определения координат характерных точек границы части земельного участка, м
	X	Y		
1	2	3	4	5
	373551.1	2212428.95	_____	5
	373423.69	2212465.17	_____	5
	373413.01	2212459.44	_____	5
	373399.96	2212295.52	_____	5
	373394.85	2212404.7	_____	5
	373403.15	2212338.55	_____	5
	373359.12	2212260.33	_____	5
	373380.53	2212271.42	_____	5
	373169.95	2212265.61	_____	5
	373305.3	2212253.5	_____	5
	372973.77	2212365.23	_____	5
	373084.3	2212309.91	_____	5
	372914.02	2212419.92	_____	5
	372914.01	2212407.75	_____	5
	372932.51	2212419.46	_____	5
	372991.39	2212385.78	_____	5
	373086.81	2212333.29	_____	5

полное наименование должности	подпись	инициалы, фамилия

М.П.

Выписка из Единого государственного реестра недвижимости об объекте недвижимости 2354

Сведения о частях земельного участка

Земельный участок			
(вид объекта недвижимости)			
Лист № ___ Раздела **4.2**	Всего листов раздела **4.2:** ___	Всего разделов: **0**	Всего листов выписки: **2656**
21.03.2023 № КУВИ-001/2023-67368210			
Кадастровый номер:		**47:23:0000000:79**	

Номер точки	Координаты, м		Описание закрепления на местности	Средняя квадратическая погрешность определения координат характерных точек границы части земельного участка, м
	X	Y		
1	2	3	4	5
	373108.15	2212333.75	_____	5
	373107.2	2212342.94	_____	5
	373072.2	2212368.77	_____	5
	373008.91	2212411.01	_____	5
	372966.22	2212428.58	_____	5
	372937.08	2212439.63	_____	5
	372915.46	2212443.36	_____	5
	372893.34	2212434.97	_____	5
	372830.07	2212406.96	_____	5
	372736.42	2212370.54	_____	5
	372699.11	2212358.62	_____	5
	372678.41	2212354.99	_____	5
	372656.59	2212355.61	_____	5
	372651.62	2212358.69	_____	5
	372651.05	2212364.62	_____	5
	372662.13	2212373.22	_____	5
	372663.66	2212378.38	_____	5

полное наименование должности	подпись	инициалы, фамилия

М.П.

Выписка из Единого государственного реестра недвижимости об объекте недвижимости

Сведения о частях земельного участка

Земельный участок			
(вид объекта недвижимости)			
Лист № ___ Раздела **4.2**	Всего листов раздела **4.2:** ___	Всего разделов: **0**	Всего листов выписки: **2656**
21.03.2023 № КУВИ-001/2023-67368210			
Кадастровый номер:		**47:23:0000000:79**	

Номер точки	Координаты, м		Описание закрепления на местности	Средняя квадратическая погрешность определения координат характерных точек границы части земельного участка, м
	X	Y		
1	2	3	4	5
	372660.6	2212382.37	_____	5
	372655.05	2212385.44	_____	5
	372502.6	2212380.86	_____	5
	372644.94	2212388.52	_____	5
	372453.3	2212388.24	_____	5
	372398.54	2212400.26	_____	5
	372340.04	2212439.19	_____	5
	372372.18	2212406.62	_____	5
	372322.12	2212467.24	_____	5
	372318.19	2212482.64	_____	5
	372273.97	2212483.57	_____	5
	372263.22	2212487.51	_____	5
	372250.99	2212498.22	_____	5
	372250.98	2212507.35	_____	5
	372264.15	2212520.52	_____	5
	372290.13	2212518.67	_____	5
	372319.82	2212514.75	_____	5

полное наименование должности	подпись	инициалы, фамилия

М.П.

Выписка из Единого государственного реестра недвижимости об объекте недвижимости 2356

Сведения о частях земельного участка

Земельный участок			
(вид объекта недвижимости)			
Лист № ___ Раздела **4.2**	Всего листов раздела **4.2:** ___	Всего разделов: **0**	Всего листов выписки: **2656**
21.03.2023 № КУВИ-001/2023-67368210			
Кадастровый номер:		**47:23:0000000:79**	

Номер точки	Координаты, м		Описание закрепления на местности	Средняя квадратическая погрешность определения координат характерных точек границы части земельного участка, м
	X	Y		
1	2	3	4	5
	372324.33	2212521.12	_____	5
	372323.4	2212531.5	_____	5
	372302.37	2212569.73	_____	5
	372274.21	2212601.83	_____	5
	372264.02	2212620.13	_____	5
	372247.89	2212625.26	_____	5
	372198.16	2212593.75	_____	5
	372221.23	2212617.51	_____	5
	372182.93	2212534.64	_____	5
	372148.4	2212467.88	_____	5
	372120.8	2212432.68	_____	5
	372077.64	2212408.65	_____	5
	372043.7	2212394.78	_____	5
	372012.44	2212381.62	_____	5
	372002.65	2212364.08	_____	5
	372006.16	2212352.08	_____	5
	372012.37	2212342.85	_____	5

полное наименование должности	подпись	инициалы, фамилия

М.П.

Выписка из Единого государственного реестра недвижимости об объекте недвижимости

Сведения о частях земельного участка

Земельный участок			
(вид объекта недвижимости)			
Лист № ___ Раздела **4.2**	Всего листов раздела **4.2:** ___	Всего разделов: **0**	Всего листов выписки: **2656**
21.03.2023 № КУВИ-001/2023-67368210			
Кадастровый номер:		**47:23:0000000:79**	

Номер точки	Координаты, м		Описание закрепления на местности	Средняя квадратическая погрешность определения координат характерных точек границы части земельного участка, м
	X	Y		
1	2	3	4	5
	372028.12	2212304.91	_____	5
	372042.94	2212282.2	_____	5
	372064.13	2212253.8	_____	5
	372139.48	2212184.99	_____	5
	372219.3	2212116.71	_____	5
	372285.08	2212015.26	_____	5
	372279.67	2212040.75	_____	5
	372286.68	2211990.68	_____	5
	372280.51	2211956.82	_____	5
	372164.86	2211741.81	_____	5
	372247.82	2211874.51	_____	5
	372215.41	2211813.3	_____	5
	372044.91	2211587.24	_____	5
	372011.56	2211557.46	_____	5
	371944.43	2211548.34	_____	5
	371992.29	2211549.57	_____	5
	371861.16	2211565.72	_____	5

полное наименование должности	подпись	инициалы, фамилия

М.П.

Выписка из Единого государственного реестра недвижимости об объекте недвижимости

Сведения о частях земельного участка

Земельный участок			
(вид объекта недвижимости)			
Лист № ___ Раздела **4.2**	Всего листов раздела **4.2:** ___	Всего разделов: **0**	Всего листов выписки: **2656**
21.03.2023 № КУВИ-001/2023-67368210			
Кадастровый номер:		**47:23:0000000:79**	

Номер точки	Координаты, м		Описание закрепления на местности	Средняя квадратическая погрешность определения координат характерных точек границы части земельного участка, м
	X	Y		
1	2	3	4	5
	371841.4	2211569.8	_____	5
	371761.09	2211577.76	_____	5
	371712.33	2211573.68	_____	5
	371635.7	2211533.04	_____	5
	371615.32	2211511.52	_____	5
	371685.06	2211564.02	_____	5
	371602.89	2211494.54	_____	5
	371591.75	2211462.08	_____	5
	371578.35	2211404.17	_____	5
	371597.42	2211479.65	_____	5
	371567.78	2211369.81	_____	5
	371481.54	2211279.41	_____	5
	371293.62	2211122.09	_____	5
	371512.48	2211301.88	_____	5
	371554.95	2211346.79	_____	5
	371369.6	2211187.44	_____	5
	371539.48	2211324.9	_____	5

полное наименование должности	подпись	инициалы, фамилия

М.П.

Выписка из Единого государственного реестра недвижимости об объекте недвижимости

Сведения о частях земельного участка

Земельный участок			
(вид объекта недвижимости)			
Лист № ___ Раздела **4.2**	Всего листов раздела **4.2:** ___	Всего разделов: **0**	Всего листов выписки: **2656**
21.03.2023 № КУВИ-001/2023-67368210			
Кадастровый номер:		**47:23:0000000:79**	

Номер точки	Координаты, м		Описание закрепления на местности	Средняя квадратическая погрешность определения координат характерных точек границы части земельного участка, м
	X	Y		
1	2	3	4	5
	371277.88	2211098.46	_____	5
	371262.46	2211042.33	_____	5
	371263.17	2210992.6	_____	5
	371259.37	2210936.46	_____	5
	371272.76	2211081.64	_____	5
	371255.31	2210910.34	_____	5
	371208.38	2210848.42	_____	5
	371193.84	2210832.13	_____	5
	371248.97	2210895.32	_____	5
	371223.85	2210863.58	_____	5
	371180.66	2210813.2	_____	5
	371175.36	2210795.33	_____	5
	371177.09	2210743.18	_____	5
	371174.57	2210771.95	_____	5
	371181.67	2210701.78	_____	5
	371175.02	2210655.82	_____	5
	371164.61	2210639.85	_____	5

полное наименование должности	подпись	инициалы, фамилия

М.П.

Выписка из Единого государственного реестра недвижимости об объекте недвижимости 2360

Сведения о частях земельного участка

Земельный участок			
(вид объекта недвижимости)			
Лист № ___ Раздела **4.2**	Всего листов раздела **4.2:** ___	Всего разделов: **0**	Всего листов выписки: **2656**
21.03.2023 № КУВИ-001/2023-67368210			
Кадастровый номер:		**47:23:0000000:79**	

Номер точки	Координаты, м		Описание закрепления на местности	Средняя квадратическая погрешность определения координат характерных точек границы части земельного участка, м
	X	Y		
1	2	3	4	5
	371151.03	2210625.67	_____	5
	371128.4	2210608.29	_____	5
	371092.66	2210592.43	_____	5
	371069.66	2210588.37	_____	5
	370895.36	2210587.69	_____	5
	370847.83	2210588.58	_____	5
	370735.91	2210563.52	_____	5
	370831.1	2210585.95	_____	5
	370768.53	2210566.75	_____	5
	370679.21	2210564.86	_____	5
	370608.2	2210572.65	_____	5
	370630.92	2210569.67	_____	5
	370563.65	2210584.37	_____	5
	370536.31	2210605.51	_____	5
	370480.69	2210651.54	_____	5
	370464.91	2210659.84	_____	5
	370448.54	2210659.82	_____	5

полное наименование должности	подпись	инициалы, фамилия

М.П.

Выписка из Единого государственного реестра недвижимости об объекте недвижимости

Сведения о частях земельного участка

Земельный участок			
(вид объекта недвижимости)			
Лист № ___ Раздела **4.2**	Всего листов раздела **4.2:** ___	Всего разделов: **0**	Всего листов выписки: **2656**
21.03.2023 № КУВИ-001/2023-67368210			
Кадастровый номер:		**47:23:0000000:79**	

Номер точки	Координаты, м		Описание закрепления на местности	Средняя квадратическая погрешность определения координат характерных точек границы части земельного участка, м
	X	Y		
1	2	3	4	5
	370432.16	2210651.17	_____	5
	370408.3	2210634.81	_____	5
	370390.39	2210618.43	_____	5
	370380.77	2210607.85	_____	5
	370368.65	2210586.87	_____	5
	370370.18	2210554.34	_____	5
	370382.31	2210449.43	_____	5
	370400.09	2210326.19	_____	5
	370400.71	2210258.19	_____	5
	370401.33	2210189.17	_____	5
	370399.87	2210125.83	_____	5
	370397.59	2210080.47	_____	5
	370393.47	2210044.36	_____	5
	370387.28	2210025.29	_____	5
	370364.84	2209984.27	_____	5
	370375.16	2209997.93	_____	5
	370327.89	2209963.7	_____	5

полное наименование должности	подпись	инициалы, фамилия

М.П.

Выписка из Единого государственного реестра недвижимости об объекте недвижимости

Сведения о частях земельного участка

Земельный участок			
(вид объекта недвижимости)			
Лист № ___ Раздела **4.2**	Всего листов раздела **4.2:** ___	Всего разделов: **0**	Всего листов выписки: **2656**
21.03.2023 № КУВИ-001/2023-67368210			
Кадастровый номер:		**47:23:0000000:79**	

Номер точки	Координаты, м		Описание закрепления на местности	Средняя квадратическая погрешность определения координат характерных точек границы части земельного участка, м
	X	Y		
1	2	3	4	5
	370296.51	2209949.47	_____	5
	370269.19	2209949.46	_____	5
	370220.95	2209950.25	_____	5
	370155.96	2209965.21	_____	5
	370112.39	2209976.03	_____	5
	370075.49	2209979.38	_____	5
	370058.93	2209974.19	_____	5
	370041.88	2209967.16	_____	5
	370024.46	2209957.75	_____	5
	370009.43	2209948.13	_____	5
	369955.93	2209871.38	_____	5
	369946.49	2209827.28	_____	5
	369937.84	2209656.86	_____	5
	369935.22	2209594.17	_____	5
	369930.93	2209546.6	_____	5
	369927.47	2209527.86	_____	5
	369913.5	2209492.63	_____	5

полное наименование должности	подпись	инициалы, фамилия

М.П.

Выписка из Единого государственного реестра недвижимости об объекте недвижимости

Сведения о частях земельного участка

Земельный участок			
(вид объекта недвижимости)			
Лист № ___ Раздела **4.2**	Всего листов раздела **4.2:** ___	Всего разделов: **0**	Всего листов выписки: **2656**
21.03.2023 № КУВИ-001/2023-67368210			
Кадастровый номер:		**47:23:0000000:79**	

Номер точки	Координаты, м		Описание закрепления на местности	Средняя квадратическая погрешность определения координат характерных точек границы части земельного участка, м
	X	Y		
1	2	3	4	5
	369887.83	2209441.3	_____	5
	369855.58	2209382.87	_____	5
	369818.39	2209294.75	_____	5
	369811.72	2209270.27	_____	5
	369807.57	2209238.57	_____	5
	369809.34	2209183.75	_____	5
	369819.33	2209130.56	_____	5
	369834.94	2209114.63	_____	5
	369847.08	2209110.48	_____	5
	369881.41	2209114.77	_____	5
	369948.67	2209131.45	_____	5
	369971.02	2209133.59	_____	5
	369985.91	2209126.88	_____	5
	370004.5	2209109.15	_____	5
	370016.42	2209089.19	_____	5
	370021.2	2209064.19	_____	5
	370017.51	2208973.93	_____	5

полное наименование должности	подпись	инициалы, фамилия

М.П.

Выписка из Единого государственного реестра недвижимости об объекте недвижимости 2364

Сведения о частях земельного участка

Земельный участок			
(вид объекта недвижимости)			
Лист № ___ Раздела **4.2**	Всего листов раздела **4.2:** ___	Всего разделов: **0**	Всего листов выписки: **2656**
21.03.2023 № КУВИ-001/2023-67368210			
Кадастровый номер:		**47:23:0000000:79**	

Номер точки	Координаты, м		Описание закрепления на местности	Средняя квадратическая погрешность определения координат характерных точек границы части земельного участка, м
	X	Y		
1	2	3	4	5
	370011.88	2208922.46	_____	5
	370009.61	2208892.61	_____	5
	370000.25	2208841.95	_____	5
	370002.47	2208817.94	_____	5
	370020.67	2208779.38	_____	5
	370039.17	2208754.85	_____	5
	370076.03	2208696.9	_____	5
	370082.71	2208685.41	_____	5
	370086.83	2208654.72	_____	5
	370090.7	2208632.71	_____	5
	370097.36	2208564.7	_____	5
	370090.98	2208613.38	_____	5
	370096.02	2208542	_____	5
	370080.92	2208494.56	_____	5
	370071.33	2208466.78	_____	5
	370062.64	2208438.99	_____	5
	370063.96	2208415.68	_____	5

полное наименование должности	подпись	инициалы, фамилия

М.П.

Выписка из Единого государственного реестра недвижимости об объекте недвижимости

Сведения о частях земельного участка

Земельный участок			
(вид объекта недвижимости)			
Лист № ___ Раздела **4.2**	Всего листов раздела **4.2:** ___	Всего разделов: **0**	Всего листов выписки: **2656**
21.03.2023 № КУВИ-001/2023-67368210			
Кадастровый номер:		**47:23:0000000:79**	

Номер точки	Координаты, м		Описание закрепления на местности	Средняя квадратическая погрешность определения координат характерных точек границы части земельного участка, м
	X	Y		
1	2	3	4	5
	370089.81	2208357.57	_____	5
	370068.63	2208401.88	_____	5
	370095.54	2208343.93	_____	5
	370119.61	2208305.85	_____	5
	370129.77	2208289.61	_____	5
	370131.04	2208270.79	_____	5
	370131.77	2208253.93	_____	5
	370115.04	2208208.03	_____	5
	370120.65	2208164.47	_____	5
	370143.1	2208116.46	_____	5
	370169.17	2208073.57	_____	5
	370211.19	2208021.69	_____	5
	370352.94	2207937.47	_____	5
	370267.76	2207981.36	_____	5
	370388.52	2207922.84	_____	5
	370428.06	2207908.04	_____	5
	370455.54	2207893.39	_____	5

полное наименование должности	подпись	инициалы, фамилия

М.П.

Выписка из Единого государственного реестра недвижимости об объекте недвижимости

Сведения о частях земельного участка

Земельный участок			
(вид объекта недвижимости)			
Лист № ___ Раздела **4.2**	Всего листов раздела **4.2:** ___	Всего разделов: **0**	Всего листов выписки: **2656**
21.03.2023 № КУВИ-001/2023-67368210			
Кадастровый номер:		**47:23:0000000:79**	

Номер точки	Координаты, м		Описание закрепления на местности	Средняя квадратическая погрешность определения координат характерных точек границы части земельного участка, м
	X	Y		
1	2	3	4	5
	370487.68	2207878.24	_____	5
	370536.96	2207838.52	_____	5
	370550.78	2207815.8	_____	5
	370554.66	2207778.78	_____	5
	370535.21	2207678.11	_____	5
	370491.52	2207546.83	_____	5
	370482.61	2207527.87	_____	5
	370460.68	2207497.61	_____	5
	370443.87	2207474.29	_____	5
	370398.41	2207427.82	_____	5
	370385.36	2207412.61	_____	5
	370377.44	2207399.95	_____	5
	370378.04	2207376.04	_____	5
	370389.11	2207361.39	_____	5
	370415.81	2207334.14	_____	5
	370491.52	2207268.28	_____	5
	370501.6	2207252.47	_____	5

полное наименование должности	подпись	инициалы, фамилия

М.П.

Выписка из Единого государственного реестра недвижимости об объекте недвижимости

Сведения о частях земельного участка

Земельный участок			
(вид объекта недвижимости)			
Лист № ___ Раздела **4.2**	Всего листов раздела **4.2:** ___	Всего разделов: **0**	Всего листов выписки: **2656**
21.03.2023 № КУВИ-001/2023-67368210			
Кадастровый номер:		**47:23:0000000:79**	

Номер точки	Координаты, м		Описание закрепления на местности	Средняя квадратическая погрешность определения координат характерных точек границы части земельного участка, м
	X	Y		
1	2	3	4	5
	370506.14	2207228.54	_____	5
	370511.07	2207183.03	_____	5
	370506.15	2207143.16	_____	5
	370501.04	2207095.54	_____	5
	370504.91	2207065.19	_____	5
	370511.56	2207041.48	_____	5
	370524.23	2207018.14	_____	5
	370539.83	2207001.37	_____	5
	370551.95	2206995.37	_____	5
	370571.22	2206995.37	_____	5
	370631.99	2207006.2	_____	5
	370661.81	2207003.64	_____	5
	370729.34	2206949.22	_____	5
	370687.93	2206990.09	_____	5
	370751.88	2206901.2	_____	5
	370738.83	2206934.6	_____	5
	370736.26	2206850.97	_____	5

полное наименование должности	подпись	инициалы, фамилия

М.П.

Выписка из Единого государственного реестра недвижимости об объекте недвижимости

Сведения о частях земельного участка

Земельный участок			
(вид объекта недвижимости)			
Лист № ___ Раздела **4.2**	Всего листов раздела **4.2:** ___	Всего разделов: **0**	Всего листов выписки: **2656**
21.03.2023 № КУВИ-001/2023-67368210			
Кадастровый номер:		**47:23:0000000:79**	

Номер точки	Координаты, м		Описание закрепления на местности	Средняя квадратическая погрешность определения координат характерных точек границы части земельного участка, м
	X	Y		
1	2	3	4	5
	370746.53	2206868.18	_____	5
	370688.03	2206803.73	_____	5
	370615.67	2206696.16	_____	5
	370605.8	2206670.68	_____	5
	370646.12	2206764.77	_____	5
	370621.26	2206719.25	_____	5
	370636.57	2206754.11	_____	5
	370594.7	2206656.04	_____	5
	370552.01	2206611.57	_____	5
	370520.85	2206571.74	_____	5
	370485.4	2206524.98	_____	5
	370469.17	2206498.29	_____	5
	370462.47	2206483.27	_____	5
	370463.43	2206428.1	_____	5
	370461.27	2206448.07	_____	5
	370466.03	2206388	_____	5
	370478.08	2206333.62	_____	5

полное наименование должности	подпись	инициалы, фамилия

М.П.

Выписка из Единого государственного реестра недвижимости об объекте недвижимости

Сведения о частях земельного участка

Земельный участок			
(вид объекта недвижимости)			
Лист № ___ Раздела **4.2**	Всего листов раздела **4.2:** ___	Всего разделов: **0**	Всего листов выписки: **2656**
21.03.2023 № КУВИ-001/2023-67368210			
Кадастровый номер:		**47:23:0000000:79**	

Номер точки	Координаты, м		Описание закрепления на местности	Средняя квадратическая погрешность определения координат характерных точек границы части земельного участка, м
	X	Y		
1	2	3	4	5
	370470.16	2206364.46	_____	5
	370483.4	2206305.36	_____	5
	370483.41	2206305.28	_____	5
	370518.7	2206314.99	_____	5
	370515.89	2206290.35	_____	5
	370512.43	2206249.4	_____	5
	370510.85	2206214.47	_____	5
	370513.92	2206167.09	_____	5
	370515.23	2206129.82	_____	5
	370514.86	2206129.64	_____	5
	370579.87	2206058.08	_____	5
	371269.06	2205777.18	_____	5
	371549.81	2205998.82	_____	5
	371568.79	2206034.68	_____	5
	371532.54	2206145.32	_____	5
	371516.05	2206196.15	_____	5
	371362.3	2206671.09	_____	5

полное наименование должности	подпись	инициалы, фамилия

М.П.

Выписка из Единого государственного реестра недвижимости об объекте недвижимости 2370

Сведения о частях земельного участка

Земельный участок			
(вид объекта недвижимости)			
Лист № ___ Раздела **4.2**	Всего листов раздела **4.2:** ___	Всего разделов: **0**	Всего листов выписки: **2656**
21.03.2023 № КУВИ-001/2023-67368210			
Кадастровый номер:		**47:23:0000000:79**	

Номер точки	Координаты, м		Описание закрепления на местности	Средняя квадратическая погрешность определения координат характерных точек границы части земельного участка, м
	X	Y		
1	2	3	4	5
	371331.6	2206765.97	_____	5
	371241.71	2207055.12	_____	5
	371165.2	2207301.79	_____	5
	371137.72	2207368.55	_____	5
	371144.54	2207351.99	_____	5
	371122.19	2207409.58	_____	5
	371127.22	2207394.07	_____	5
	370914.25	2208051.69	_____	5
	371265.13	2208169.81	_____	5
	371874.37	2208381.57	_____	5
	371970.72	2208415.07	_____	5
	372606.71	2208636.74	_____	5
	372899.28	2208743.95	_____	5
	373120.94	2208813.26	_____	5
	373281.77	2208865.02	_____	5
	373435.36	2208914.44	_____	5
	375014.52	2209431.51	_____	5

полное наименование должности	подпись	инициалы, фамилия

М.П.

Выписка из Единого государственного реестра недвижимости об объекте недвижимости 2371

Сведения о частях земельного участка

Земельный участок			
(вид объекта недвижимости)			
Лист № ___ Раздела **4.2**	Всего листов раздела **4.2:** ___	Всего разделов: **0**	Всего листов выписки: **2656**
21.03.2023 № КУВИ-001/2023-67368210			
Кадастровый номер:		**47:23:0000000:79**	

Номер точки	Координаты, м		Описание закрепления на местности	Средняя квадратическая погрешность определения координат характерных точек границы части земельного участка, м
	X	Y		
1	2	3	4	5
	375025.01	2209434.92	_____	5
	375232.51	2209579.76	_____	5
	375603.94	2209674.75	_____	5
	375739.46	2209617.06	_____	5
	375776.01	2209615.8	_____	5
	375806.43	2209618.03	_____	5
	375876.25	2209625.67	_____	5

полное наименование должности	подпись	инициалы, фамилия

М.П.

Выписка из Единого государственного реестра недвижимости об объекте недвижимости

Сведения о частях земельного участка

Земельный участок			
(вид объекта недвижимости)			
Лист № ___ Раздела **4.2**	Всего листов раздела **4.2:** ___	Всего разделов: **0**	Всего листов выписки: **2656**
21.03.2023 № КУВИ-001/2023-67368210			
Кадастровый номер:		**47:23:0000000:79**	

Сведения о характерных точках границы части (частей) земельного участка

Учетный номер части: 650

Система координат: МСК 47 зона 2

Номер точки	Координаты, м		Описание закрепления на местности	Средняя квадратическая погрешность определения координат характерных точек границы части земельного участка, м
	X	Y		
1	2	3	4	5
н 9	392709.17	2191798.14	_____	5
н 10	392704.54	2191809.23	_____	5
н 11	392693.44	2191804.59	_____	5
н 12	392698.11	2191793.54	_____	5
н 9	392709.17	2191798.14	_____	5

полное наименование должности	подпись	инициалы, фамилия

М.П.

Выписка из Единого государственного реестра недвижимости об объекте недвижимости

Сведения о частях земельного участка

Земельный участок			
(вид объекта недвижимости)			
Лист № ___ Раздела **4.2**	Всего листов раздела **4.2:** ___	Всего разделов: **0**	Всего листов выписки: **2656**
21.03.2023 № КУВИ-001/2023-67368210			
Кадастровый номер:		**47:23:0000000:79**	

Сведения о характерных точках границы части (частей) земельного участка

Учетный номер части: 652

Система координат: МСК 47 зона 2

Номер точки	Координаты, м		Описание закрепления на местности	Средняя квадратическая погрешность определения координат характерных точек границы части земельного участка, м
	X	Y		
1	2	3	4	5
н 17	375713.63	2208106.11	_____	5
н 18	375714.59	2208118.07	_____	5
н 19	375702.62	2208119.03	_____	5
н 20	375701.66	2208107.07	_____	5
н 17	375713.63	2208106.11	_____	5

полное наименование должности	подпись	инициалы, фамилия

М.П.

Выписка из Единого государственного реестра недвижимости об объекте недвижимости

Сведения о частях земельного участка

Земельный участок			
(вид объекта недвижимости)			
Лист № ___ Раздела **4.2**	Всего листов раздела **4.2:** ___	Всего разделов: **0**	Всего листов выписки: **2656**
21.03.2023 № КУВИ-001/2023-67368210			
Кадастровый номер:		**47:23:0000000:79**	

Сведения о характерных точках границы части (частей) земельного участка

Учетный номер части: 654

Система координат: МСК 47 зона 2

Номер точки	Координаты, м		Описание закрепления на местности	Средняя квадратическая погрешность определения координат характерных точек границы части земельного участка, м
	X	Y		
1	2	3	4	5
н 25	370205.25	2196908.74	_____	5
н 26	370198.02	2196918.32	_____	5
н 27	370188.45	2196911.08	_____	5
н 28	370195.67	2196901.51	_____	5
н 25	370205.25	2196908.74	_____	5

полное наименование должности	подпись	инициалы, фамилия

М.П.

Выписка из Единого государственного реестра недвижимости об объекте недвижимости

Сведения о частях земельного участка

Земельный участок			
(вид объекта недвижимости)			
Лист № ___ Раздела **4.2**	Всего листов раздела **4.2:** ___	Всего разделов: **0**	Всего листов выписки: **2656**
21.03.2023 № КУВИ-001/2023-67368210			
Кадастровый номер:		**47:23:0000000:79**	

Сведения о характерных точках границы части (частей) земельного участка

Учетный номер части: 655

Система координат: МСК 47 зона 2

Номер точки	Координаты, м		Описание закрепления на местности	Средняя квадратическая погрешность определения координат характерных точек границы части земельного участка, м
	X	Y		
1	2	3	4	5
н 1	406535.56	2199553.51	_____	5
н 2	406542.49	2199563.32	_____	5
н 3	406532.68	2199570.22	_____	5
н 4	406525.75	2199560.43	_____	5
н 1	406535.56	2199553.51	_____	5

полное наименование должности	подпись	инициалы, фамилия

М.П.

Выписка из Единого государственного реестра недвижимости об объекте недвижимости

Сведения о частях земельного участка

Земельный участок			
(вид объекта недвижимости)			
Лист № ___ Раздела **4.2**	Всего листов раздела **4.2:** ___	Всего разделов: **0**	Всего листов выписки: **2656**
21.03.2023 № КУВИ-001/2023-67368210			
Кадастровый номер:		**47:23:0000000:79**	

Сведения о характерных точках границы части (частей) земельного участка

Учетный номер части: 657

Система координат: МСК 47 зона 2

Номер точки	Координаты, м		Описание закрепления на местности	Средняя квадратическая погрешность определения координат характерных точек границы части земельного участка, м
	X	Y		
1	2	3	4	5
н 1	358957.67	2216745.18	_____	5
н 2	358953.7	2216756.5	_____	5
н 3	358942.38	2216752.55	_____	5
н 4	358946.33	2216741.22	_____	5
н 1	358957.67	2216745.18	_____	5

полное наименование должности	подпись	инициалы, фамилия

М.П.

Выписка из Единого государственного реестра недвижимости об объекте недвижимости

Сведения о частях земельного участка

Земельный участок			
(вид объекта недвижимости)			
Лист № ___ Раздела **4.2**	Всего листов раздела **4.2:** ___	Всего разделов: **0**	Всего листов выписки: **2656**
21.03.2023 № КУВИ-001/2023-67368210			
Кадастровый номер:		**47:23:0000000:79**	

Сведения о характерных точках границы части (частей) земельного участка

Учетный номер части: 659

Система координат: МСК 47 зона 2

Номер точки	Координаты, м		Описание закрепления на местности	Средняя квадратическая погрешность определения координат характерных точек границы части земельного участка, м
	X	Y		
1	2	3	4	5
н 11	364422.18	2197791.67	_____	5
н 12	364420.44	2197803.54	_____	5
н 13	364408.52	2197801.72	_____	5
н 14	364409.98	2197792.23	_____	5
н 15	364399.73	2197781.52	_____	5
н 16	364399.13	2197766.64	_____	5
н 17	364402.58	2197766.4	_____	5
н 18	364403.11	2197779.39	_____	5
н 19	364412.9	2197790.25	_____	5
н 11	364422.18	2197791.67	_____	5

полное наименование должности	подпись	инициалы, фамилия

М.П.

Выписка из Единого государственного реестра недвижимости об объекте недвижимости

Сведения о частях земельного участка

Земельный участок			
(вид объекта недвижимости)			
Лист № ___ Раздела **4.2**	Всего листов раздела **4.2:** ___	Всего разделов: **0**	Всего листов выписки: **2656**
21.03.2023 № КУВИ-001/2023-67368210			
Кадастровый номер:		**47:23:0000000:79**	

Сведения о характерных точках границы части (частей) земельного участка

Учетный номер части: 661

Система координат: МСК 47 зона 2

Номер точки	Координаты, м		Описание закрепления на местности	Средняя квадратическая погрешность определения координат характерных точек границы части земельного участка, м
	X	Y		
1	2	3	4	5
н 7	393550.6	2188613.64	_____	5
н 9	393535.1	2188620.45	_____	5
н 8	393546.29	2188624.84	_____	5
н 10	393539.45	2188609.22	_____	5
н 7	393550.6	2188613.64	_____	5

полное наименование должности	подпись	инициалы, фамилия

М.П.

Выписка из Единого государственного реестра недвижимости об объекте недвижимости

Сведения о частях земельного участка

Земельный участок			
(вид объекта недвижимости)			
Лист № ___ Раздела **4.2**	Всего листов раздела **4.2:** ___	Всего разделов: **0**	Всего листов выписки: **2656**
21.03.2023 № КУВИ-001/2023-67368210			
Кадастровый номер:		**47:23:0000000:79**	

Сведения о характерных точках границы части (частей) земельного участка

Учетный номер части: 662

Система координат: МСК 47 зона 2

Номер точки	Координаты, м		Описание закрепления на местности	Средняя квадратическая погрешность определения координат характерных точек границы части земельного участка, м
	X	Y		
1	2	3	4	5
н 27	356280.93	2226775.5	_____	5
н 28	356275.19	2226786.04	_____	5
н 29	356264.65	2226780.3	_____	5
н 30	356270.39	2226769.76	_____	5
н 27	356280.93	2226775.5	_____	5

полное наименование должности	подпись	инициалы, фамилия

М.П.

Выписка из Единого государственного реестра недвижимости об объекте недвижимости

Сведения о частях земельного участка

Земельный участок			
(вид объекта недвижимости)			
Лист № ___ Раздела **4.2**	Всего листов раздела **4.2:** ___	Всего разделов: **0**	Всего листов выписки: **2656**
21.03.2023 № КУВИ-001/2023-67368210			
Кадастровый номер:		**47:23:0000000:79**	

Сведения о характерных точках границы части (частей) земельного участка

Учетный номер части: 663

Система координат: МСК 47 зона 2

Номер точки	Координаты, м		Описание закрепления на местности	Средняя квадратическая погрешность определения координат характерных точек границы части земельного участка, м
	X	Y		
1	2	3	4	5
н 15	379513.16	2214601.62	_____	5
н 16	379510.56	2214613.29	_____	5
н 17	379498.85	2214610.64	_____	5
н 18	379501.46	2214598.91	_____	5
н 15	379513.16	2214601.62	_____	5

полное наименование должности	подпись	инициалы, фамилия

М.П.

Выписка из Единого государственного реестра недвижимости об объекте недвижимости

Сведения о частях земельного участка

Земельный участок			
(вид объекта недвижимости)			
Лист № ___ Раздела **4.2**	Всего листов раздела **4.2:** ___	Всего разделов: **0**	Всего листов выписки: **2656**
21.03.2023 № КУВИ-001/2023-67368210			
Кадастровый номер:		**47:23:0000000:79**	

Сведения о характерных точках границы части (частей) земельного участка

Учетный номер части: 664

Система координат: МСК 47 зона 2

Номер точки	Координаты, м		Описание закрепления на местности	Средняя квадратическая погрешность определения координат характерных точек границы части земельного участка, м
	X	Y		
1	2	3	4	5
н 19	378269.96	2218265.88	_____	5
н 20	378276.3	2218276.09	_____	5
н 21	378266.15	2218282.45	_____	5
н 22	378259.76	2218272.33	_____	5
н 19	378269.96	2218265.88	_____	5

полное наименование должности	подпись	инициалы, фамилия

М.П.

Выписка из Единого государственного реестра недвижимости об объекте недвижимости

Сведения о частях земельного участка

Земельный участок			
(вид объекта недвижимости)			
Лист № ___ Раздела **4.2**	Всего листов раздела **4.2:** ___	Всего разделов: **0**	Всего листов выписки: **2656**
21.03.2023 № КУВИ-001/2023-67368210			
Кадастровый номер:		**47:23:0000000:79**	

Сведения о характерных точках границы части (частей) земельного участка

Учетный номер части: 665

Система координат: МСК 47 зона 2

Номер точки	Координаты, м		Описание закрепления на местности	Средняя квадратическая погрешность определения координат характерных точек границы части земельного участка, м
	X	Y		
1	2	3	4	5
н 23	373831.05	2213968.26	_____	5
н 24	373829.87	2213980.2	_____	5
н 25	373817.86	2213978.99	_____	5
н 26	373819.15	2213967.08	_____	5
н 23	373831.05	2213968.26	_____	5

полное наименование должности	подпись	инициалы, фамилия

М.П.

Выписка из Единого государственного реестра недвижимости об объекте недвижимости

Сведения о частях земельного участка

Земельный участок			
(вид объекта недвижимости)			
Лист № ___ Раздела **4.2**	Всего листов раздела **4.2:** ___	Всего разделов: **0**	Всего листов выписки: **2656**
21.03.2023 № КУВИ-001/2023-67368210			
Кадастровый номер:		**47:23:0000000:79**	

Сведения о характерных точках границы части (частей) земельного участка

Учетный номер части: 666

Система координат: МСК 47 зона 2

Номер точки	Координаты, м		Описание закрепления на местности	Средняя квадратическая погрешность определения координат характерных точек границы части земельного участка, м
	X	Y		
1	2	3	4	5
н 1	401536.54	2196387.92	_____	5
н 2	401541.19	2196398.96	_____	5
н 3	401538.81	2196402.07	_____	5
н 4	401526.88	2196401.05	_____	5
н 5	401525.43	2196397.41	_____	5
н 6	401532.57	2196387.77	_____	5
н 1	401536.54	2196387.92	_____	5

полное наименование должности	подпись	инициалы, фамилия

М.П.

Выписка из Единого государственного реестра недвижимости об объекте недвижимости

Сведения о частях земельного участка

Земельный участок			
(вид объекта недвижимости)			
Лист № ___ Раздела **4.2**	Всего листов раздела **4.2:** ___	Всего разделов: **0**	Всего листов выписки: **2656**
21.03.2023 № КУВИ-001/2023-67368210			
Кадастровый номер:		**47:23:0000000:79**	

Сведения о характерных точках границы части (частей) земельного участка

Учетный номер части: 667

Система координат: МСК 47 зона 2

Номер точки	Координаты, м		Описание закрепления на местности	Средняя квадратическая погрешность определения координат характерных точек границы части земельного участка, м
	X	Y		
1	2	3	4	5
н 11	377229.93	2200802.44	_____	5
н 12	377226.77	2200814.03	_____	5
н 13	377215.19	2200810.92	_____	5
н 14	377218.35	2200799.33	_____	5
н 11	377229.93	2200802.44	_____	5

полное наименование должности	подпись	инициалы, фамилия

М.П.

Выписка из Единого государственного реестра недвижимости об объекте недвижимости

Сведения о частях земельного участка

Земельный участок			
(вид объекта недвижимости)			
Лист № ___ Раздела **4.2**	Всего листов раздела **4.2:** ___	Всего разделов: **0**	Всего листов выписки: **2656**
21.03.2023 № КУВИ-001/2023-67368210			
Кадастровый номер:		**47:23:0000000:79**	

Сведения о характерных точках границы части (частей) земельного участка

Учетный номер части: 668

Система координат: МСК 47 зона 2

Номер точки	Координаты, м		Описание закрепления на местности	Средняя квадратическая погрешность определения координат характерных точек границы части земельного участка, м
	X	Y		
1	2	3	4	5
н 1	397975.98	2223467.19	Закрепление отсутствует	0.1
н 2	397998.43	2223841.63	Закрепление отсутствует	0.1
н 3	398012.08	2224093.68	Закрепление отсутствует	0.1
н 4	398018.99	2224251.34	Закрепление отсутствует	0.1
н 5	398014.8	2224251.53	Закрепление отсутствует	0.1
н 6	398007.67	2224093.87	Закрепление отсутствует	0.1
н 7	397994.26	2223841.89	Закрепление отсутствует	0.1
н 8	397971.66	2223467.46	Закрепление отсутствует	0.1
н 1	397975.98	2223467.19	Закрепление отсутствует	0.1

полное наименование должности	подпись	инициалы, фамилия

М.П.

Выписка из Единого государственного реестра недвижимости об объекте недвижимости

Сведения о частях земельного участка

Земельный участок			
(вид объекта недвижимости)			
Лист № ___ Раздела **4.2**	Всего листов раздела **4.2:** ___	Всего разделов: **0**	Всего листов выписки: **2656**
21.03.2023 № КУВИ-001/2023-67368210			
Кадастровый номер:		**47:23:0000000:79**	

Сведения о характерных точках границы части (частей) земельного участка

Учетный номер части: 669

Система координат: МСК 47 зона 2

Номер точки	Координаты, м		Описание закрепления на местности	Средняя квадратическая погрешность определения координат характерных точек границы части земельного участка, м
	X	Y		
1	2	3	4	5
н 1	404350.48	2200553.72	_____	0.1
н 2	404347.97	2200558.42	_____	0.1
н 3	404327.69	2200555.64	_____	0.1
н 4	404323.94	2200560.67	_____	0.1
н 5	404314.32	2200553.48	_____	0.1
н 6	404321.53	2200543.87	_____	0.1
н 7	404331.12	2200551.06	_____	0.1
н 1	404350.48	2200553.72	_____	0.1

полное наименование должности	подпись	инициалы, фамилия

М.П.

Выписка из Единого государственного реестра недвижимости об объекте недвижимости

Сведения о частях земельного участка

Земельный участок			
(вид объекта недвижимости)			
Лист № ___ Раздела **4.2**	Всего листов раздела **4.2:** ___	Всего разделов: **0**	Всего листов выписки: **2656**
21.03.2023 № КУВИ-001/2023-67368210			
Кадастровый номер:		**47:23:0000000:79**	

Сведения о характерных точках границы части (частей) земельного участка

Учетный номер части: 670

Система координат: МСК 47 зона 2

Номер точки	Координаты, м		Описание закрепления на местности	Средняя квадратическая погрешность определения координат характерных точек границы части земельного участка, м
	X	Y		
1	2	3	4	5
н 1	369185.15	2193174.62	_____	0.1
н 2	369188.09	2193186.26	_____	0.1
н 3	369176.44	2193189.2	_____	0.1
н 4	369173.51	2193177.57	_____	0.1
н 1	369185.15	2193174.62	_____	0.1

полное наименование должности	подпись	инициалы, фамилия

М.П.

Выписка из Единого государственного реестра недвижимости об объекте недвижимости

Сведения о частях земельного участка

Земельный участок			
(вид объекта недвижимости)			
Лист № ___ Раздела **4.2**	Всего листов раздела **4.2:** ___	Всего разделов: **0**	Всего листов выписки: **2656**
21.03.2023 № КУВИ-001/2023-67368210			
Кадастровый номер:		**47:23:0000000:79**	

Сведения о характерных точках границы части (частей) земельного участка

Учетный номер части: 671

Система координат: МСК 47 зона 2

Номер точки	Координаты, м		Описание закрепления на местности	Средняя квадратическая погрешность определения координат характерных точек границы части земельного участка, м
	X	Y		
1	2	3	4	5
н 5	398108.44	2203655.23	Закрепление отсутствует	5
н 8	398101	2203722.68	Закрепление отсутствует	5
н 6	398110.06	2203662.69	Закрепление отсутствует	5
н 9	398094.54	2203728.26	Закрепление отсутствует	5
н 10	398096.48	2203668.01	Закрепление отсутствует	5
н 5	398108.44	2203655.23	Закрепление отсутствует	5
н 7	398102.67	2203670.57	Закрепление отсутствует	5

полное наименование должности	подпись	инициалы, фамилия

М.П.

Выписка из Единого государственного реестра недвижимости об объекте недвижимости

Сведения о частях земельного участка

Земельный участок			
(вид объекта недвижимости)			
Лист № ___ Раздела **4.2**	Всего листов раздела **4.2:** ___	Всего разделов: **0**	Всего листов выписки: **2656**
21.03.2023 № КУВИ-001/2023-67368210			
Кадастровый номер:		**47:23:0000000:79**	

Сведения о характерных точках границы части (частей) земельного участка

Учетный номер части: 672

Система координат: МСК 47 зона 2

Номер точки	Координаты, м		Описание закрепления на местности	Средняя квадратическая погрешность определения координат характерных точек границы части земельного участка, м
	X	Y		
1	2	3	4	5
н 19	398098.76	2204080.11	Закрепление отсутствует	5
н 20	398090.68	2204166.52	Закрепление отсутствует	5
н 21	397974.56	2204273.45	Закрепление отсутствует	5
н 22	397953.54	2204293.16	Закрепление отсутствует	5
н 23	397833.83	2204404.56	Закрепление отсутствует	5
н 24	397769.98	2204463.93	Закрепление отсутствует	5
н 25	397686.01	2204541.98	Закрепление отсутствует	5
н 26	397629.09	2204587.7	Закрепление отсутствует	5
н 27	397624.71	2204583.18	Закрепление отсутствует	5
н 28	397681.92	2204537.23	Закрепление отсутствует	5
н 29	397765.7	2204459.34	Закрепление отсутствует	5
н 31	397949.27	2204288.57	Закрепление отсутствует	5
н 30	397829.56	2204399.97	Закрепление отсутствует	5
н 33	398084.66	2204163.54	Закрепление отсутствует	5
н 19	398098.76	2204080.11	Закрепление отсутствует	5
н 32	397970.29	2204268.85	Закрепление отсутствует	5

полное наименование должности	подпись	инициалы, фамилия

М.П.

Выписка из Единого государственного реестра недвижимости об объекте недвижимости 2390

Сведения о частях земельного участка

Земельный участок			
(вид объекта недвижимости)			
Лист № ___ Раздела **4.2**	Всего листов раздела **4.2:** ___	Всего разделов: **0**	Всего листов выписки: **2656**
21.03.2023 № КУВИ-001/2023-67368210			
Кадастровый номер:		**47:23:0000000:79**	

Номер точки	Координаты, м		Описание закрепления на местности	Средняя квадратическая погрешность определения координат характерных точек границы части земельного участка, м
	X	Y		
1	2	3	4	5
н 34	398092.4	2204080.83	Закрепление отсутствует	5

полное наименование должности	подпись	инициалы, фамилия

М.П.

Выписка из Единого государственного реестра недвижимости об объекте недвижимости

Сведения о частях земельного участка

Земельный участок			
(вид объекта недвижимости)			
Лист № ___ Раздела **4.2**	Всего листов раздела **4.2:** ___	Всего разделов: **0**	Всего листов выписки: **2656**
21.03.2023 № КУВИ-001/2023-67368210			
Кадастровый номер:		**47:23:0000000:79**	

Сведения о характерных точках границы части (частей) земельного участка

Учетный номер части: 673

Система координат: МСК 47 зона 2

Номер точки	Координаты, м		Описание закрепления на местности	Средняя квадратическая погрешность определения координат характерных точек границы части земельного участка, м
	X	Y		
1	2	3	4	5
н 11	398100.51	2203737.64	Закрепление отсутствует	5
н 13	398091.77	2204008.68	Закрепление отсутствует	5
н 12	398098.32	2203805.49	Закрепление отсутствует	5
н 14	398094.86	2204041.57	Закрепление отсутствует	5
н 15	398088.61	2204042.16	Закрепление отсутствует	5
н 16	398085.49	2204008.88	Закрепление отсутствует	5
н 17	398092.06	2203805.28	Закрепление отсутствует	5
н 18	398094.04	2203743.25	Закрепление отсутствует	5
н 11	398100.51	2203737.64	Закрепление отсутствует	5

полное наименование должности	подпись	инициалы, фамилия

М.П.

Выписка из Единого государственного реестра недвижимости об объекте недвижимости

Сведения о частях земельного участка

Земельный участок			
(вид объекта недвижимости)			
Лист № ___ Раздела **4.2**	Всего листов раздела **4.2:** ___	Всего разделов: **0**	Всего листов выписки: **2656**
21.03.2023 № КУВИ-001/2023-67368210			
Кадастровый номер:		**47:23:0000000:79**	

Сведения о характерных точках границы части (частей) земельного участка

Учетный номер части: 674

Система координат: МСК 47 зона 2

Номер точки	Координаты, м		Описание закрепления на местности	Средняя квадратическая погрешность определения координат характерных точек границы части земельного участка, м
	X	Y		
1	2	3	4	5
н 1	395582.55	2198274.11	Закрепление отсутствует	5
н 2	395586.33	2198278.89	Закрепление отсутствует	5
н 3	395128.1	2198517.66	Закрепление отсутствует	5
н 4	395125.68	2198512.17	Закрепление отсутствует	5
н 1	395582.55	2198274.11	Закрепление отсутствует	5

полное наименование должности	подпись	инициалы, фамилия

М.П.

Выписка из Единого государственного реестра недвижимости об объекте недвижимости

Сведения о частях земельного участка

Земельный участок			
(вид объекта недвижимости)			
Лист № ___ Раздела **4.2**	Всего листов раздела **4.2:** ___	Всего разделов: **0**	Всего листов выписки: **2656**
21.03.2023 № КУВИ-001/2023-67368210			
Кадастровый номер:		**47:23:0000000:79**	

Сведения о характерных точках границы части (частей) земельного участка

Учетный номер части: 675

Система координат: МСК 47 зона 2

Номер точки	Координаты, м		Описание закрепления на местности	Средняя квадратическая погрешность определения координат характерных точек границы части земельного участка, м
	X	Y		
1	2	3	4	5
н 1	388187.43	2209446.09	_____	0.1
н 2	388197.4	2209446.73	_____	0.1
н 3	388196.76	2209456.71	_____	0.1
н 4	388186.78	2209456.07	_____	0.1
н 1	388187.43	2209446.09	_____	0.1

полное наименование должности	подпись	инициалы, фамилия

М.П.

Выписка из Единого государственного реестра недвижимости об объекте недвижимости

Сведения о частях земельного участка

Земельный участок			
(вид объекта недвижимости)			
Лист № ___ Раздела **4.2**	Всего листов раздела **4.2:** ___	Всего разделов: **0**	Всего листов выписки: **2656**
21.03.2023 № КУВИ-001/2023-67368210			
Кадастровый номер:		**47:23:0000000:79**	

Сведения о характерных точках границы части (частей) земельного участка

Учетный номер части: 676

Система координат: МСК 47 зона 2

Номер точки	Координаты, м		Описание закрепления на местности	Средняя квадратическая погрешность определения координат характерных точек границы части земельного участка, м
	X	Y		
1	2	3	4	5
н 1	402169.16	2203483.9	_____	0.1
н 2	402173.2	2203514.98	_____	0.1
н 3	402169.05	2203515.58	_____	0.1
н 4	402166.32	2203495.82	_____	0.1
н 5	402158.51	2203496.53	_____	0.1
н 6	402157.49	2203484.93	_____	0.1
н 1	402169.16	2203483.9	_____	0.1

полное наименование должности	подпись	инициалы, фамилия

М.П.

Выписка из Единого государственного реестра недвижимости об объекте недвижимости

Сведения о частях земельного участка

Земельный участок			
(вид объекта недвижимости)			
Лист № ___ Раздела **4.2**	Всего листов раздела **4.2:** ___	Всего разделов: **0**	Всего листов выписки: **2656**
21.03.2023 № КУВИ-001/2023-67368210			
Кадастровый номер:		**47:23:0000000:79**	

Сведения о характерных точках границы части (частей) земельного участка

Учетный номер части: 677

Система координат: МСК 47 зона 2

Номер точки	Координаты, м		Описание закрепления на местности	Средняя квадратическая погрешность определения координат характерных точек границы части земельного участка, м
	X	Y		
1	2	3	4	5
н 3	390539.53	2203219.19	-	5
н 4	390507.13	2203107.46	-	5
н 3	390539.53	2203219.19	-	5
5	390534.35	2203178.21	-	5
6	390519.84	2203065.11	-	5

полное наименование должности	подпись	инициалы, фамилия

М.П.

Выписка из Единого государственного реестра недвижимости об объекте недвижимости

Сведения о частях земельного участка

Земельный участок			
(вид объекта недвижимости)			
Лист № ___ Раздела **4.2**	Всего листов раздела **4.2:** ___	Всего разделов: **0**	Всего листов выписки: **2656**
21.03.2023 № КУВИ-001/2023-67368210			
Кадастровый номер:		**47:23:0000000:79**	

Сведения о характерных точках границы части (частей) земельного участка

Учетный номер части: 678

Система координат: МСК 47 зона 2

Номер точки	Координаты, м		Описание закрепления на местности	Средняя квадратическая погрешность определения координат характерных точек границы части земельного участка, м
	X	Y		
1	2	3	4	5
н 1	385111.53	2181921.74	-	5
н 2	386005.83	2181066.79	-	5
1	386017.37	2181077.51	-	5
1	386017.37	2181077.51	-	5
2	385729.64	2181348.76	-	5
3	385697.72	2181380.66	-	5
4	385132.07	2181924.47	-	5

полное наименование должности	подпись	инициалы, фамилия

М.П.

Выписка из Единого государственного реестра недвижимости об объекте недвижимости

Сведения о частях земельного участка

Земельный участок			
(вид объекта недвижимости)			
Лист № ___ Раздела **4.2**	Всего листов раздела **4.2:** ___	Всего разделов: **0**	Всего листов выписки: **2656**
21.03.2023 № КУВИ-001/2023-67368210			
Кадастровый номер:		**47:23:0000000:79**	

Сведения о характерных точках границы части (частей) земельного участка

Учетный номер части: 679

Система координат: МСК 47 зона 2

Номер точки	Координаты, м		Описание закрепления на местности	Средняя квадратическая погрешность определения координат характерных точек границы части земельного участка, м
	X	Y		
1	2	3	4	5
н 1	398569.96	2205262.69	_____	0.1
н 2	398563.99	2205273.1	_____	0.1
н 3	398553.58	2205267.14	_____	0.1
н 4	398559.54	2205256.72	_____	0.1
н 1	398569.96	2205262.69	_____	0.1

полное наименование должности	подпись	инициалы, фамилия

М.П.

Выписка из Единого государственного реестра недвижимости об объекте недвижимости

Сведения о частях земельного участка

Земельный участок			
(вид объекта недвижимости)			
Лист № ___ Раздела **4.2**	Всего листов раздела **4.2:** ___	Всего разделов: **0**	Всего листов выписки: **2656**
21.03.2023 № КУВИ-001/2023-67368210			
Кадастровый номер:		**47:23:0000000:79**	

Сведения о характерных точках границы части (частей) земельного участка

Учетный номер части: 680

Система координат: МСК 47 зона 2

Номер точки	Координаты, м		Описание закрепления на местности	Средняя квадратическая погрешность определения координат характерных точек границы части земельного участка, м
	X	Y		
1	2	3	4	5
н 1	378287.53	2218103.72	_____	0.5
н 62	378281.77	2218106.58	_____	0.5
н 61	378221.87	2217971.98	_____	0.5
н 60	378230.21	2217967.88	_____	0.5
н 59	378224.87	2217966.05	_____	0.5
н 58	378216.62	2217970.03	_____	0.5
н 57	378277.96	2218107.77	_____	0.5
н 56	378237.68	2218114.65	_____	0.5
н 54	378240	2218221.12	_____	0.5
н 55	378234.57	2218189.56	_____	0.5
н 53	378250.25	2218245.01	_____	0.5
н 52	378268.54	2218256.25	_____	0.5
н 51	378291.48	2218283.49	_____	0.5
н 50	378285.75	2218284.75	_____	0.5
н 49	378273.27	2218294.03	_____	0.5
н 48	378259.92	2218316.19	_____	0.5

полное наименование должности	подпись	инициалы, фамилия

М.П.

Выписка из Единого государственного реестра недвижимости об объекте недвижимости

Сведения о частях земельного участка

Земельный участок			
(вид объекта недвижимости)			
Лист № ___ Раздела **4.2**	Всего листов раздела **4.2:** ___	Всего разделов: **0**	Всего листов выписки: **2656**
21.03.2023 № КУВИ-001/2023-67368210			
Кадастровый номер:		**47:23:0000000:79**	

Номер точки	Координаты, м		Описание закрепления на местности	Средняя квадратическая погрешность определения координат характерных точек границы части земельного участка, м
	X	Y		
1	2	3	4	5
н 47	378232.63	2218344.37	_____	0.5
н 46	378208.48	2218363.76	_____	0.5
н 45	378198.78	2218370.19	_____	0.5
н 44	378162.35	2218385.54	_____	0.5
н 43	378152.93	2218392.51	_____	0.5
н 42	378143.79	2218401.8	_____	0.5
н 41	378153.73	2218397.4	_____	0.5
н 39	378164.3	2218389.03	_____	0.5
н 40	378155.56	2218395.54	_____	0.5
н 38	378168.58	2218387.24	_____	0.5
н 37	378169.97	2218390.21	_____	0.5
н 36	378173.62	2218388.59	_____	0.5
н 35	378172.26	2218385.69	_____	0.5
н 34	378200.67	2218373.72	_____	0.5
н 33	378210.91	2218366.93	_____	0.5
н 32	378235.27	2218347.38	_____	0.5
н 31	378263.11	2218318.6	_____	0.5

полное наименование должности	подпись	инициалы, фамилия

М.П.

Выписка из Единого государственного реестра недвижимости об объекте недвижимости 2400

Сведения о частях земельного участка

Земельный участок			
(вид объекта недвижимости)			
Лист № ___ Раздела **4.2**	Всего листов раздела **4.2:** ___	Всего разделов: **0**	Всего листов выписки: **2656**
21.03.2023 № КУВИ-001/2023-67368210			
Кадастровый номер:		**47:23:0000000:79**	

Номер точки	Координаты, м		Описание закрепления на местности	Средняя квадратическая погрешность определения координат характерных точек границы части земельного участка, м
	X	Y		
1	2	3	4	5
н 30	378276.22	2218296.73	_____	0.5
н 29	378287.39	2218288.39	_____	0.5
н 28	378294.01	2218287.03	_____	0.5
н 27	378296.94	2218285.27	_____	0.5
н 26	378346.16	2218261.19	_____	0.5
н 25	378354.8	2218280.59	_____	0.5
н 24	378358.25	2218278.5	_____	0.5
н 23	378349.55	2218258.95	_____	0.5
н 22	378353.45	2218256.93	_____	0.5
н 21	378351.86	2218253.24	_____	0.5
н 20	378346.04	2218256.26	_____	0.5
н 19	378346.29	2218256.7	_____	0.5
н 18	378295.19	2218281.67	_____	0.5
н 17	378271.12	2218253.2	_____	0.5
н 16	378253.59	2218242.9	_____	0.5
н 15	378243.89	2218220.2	_____	0.5
н 14	378238.56	2218189.56	_____	0.5

полное наименование должности	подпись	инициалы, фамилия

М.П.

Выписка из Единого государственного реестра недвижимости об объекте недвижимости 2401

Сведения о частях земельного участка

Земельный участок			
(вид объекта недвижимости)			
Лист № ___ Раздела **4.2**	Всего листов раздела **4.2:** ___	Всего разделов: **0**	Всего листов выписки: **2656**
21.03.2023 № КУВИ-001/2023-67368210			
Кадастровый номер:		**47:23:0000000:79**	

Номер точки	Координаты, м		Описание закрепления на местности	Средняя квадратическая погрешность определения координат характерных точек границы части земельного участка, м
	X	Y		
1	2	3	4	5
н 13	378241.56	2218118	_____	0.5
н 12	378279.57	2218111.54	_____	0.5
н 11	378293.83	2218143.59	_____	0.5
н 10	378276.66	2218157.3	_____	0.5
н 9	378279.18	2218160.42	_____	0.5
н 8	378295.46	2218147.24	_____	0.5
н 7	378297.25	2218151.26	_____	0.5
н 6	378298.68	2218150.14	_____	0.5
н 4	378301	2218149.86	_____	0.5
н 5	378299.13	2218150.71	_____	0.5
н 3	378283.38	2218110.25	_____	0.5
н 2	378289.08	2218107.43	_____	0.5
н 1	378287.53	2218103.72	_____	0.5
4	378229.54	2217966.29	_____	0.5

полное наименование должности	подпись	инициалы, фамилия

М.П.

Выписка из Единого государственного реестра недвижимости об объекте недвижимости

Сведения о частях земельного участка

2402

Земельный участок			
(вид объекта недвижимости)			
Лист № ___ Раздела **4.2**	Всего листов раздела **4.2:** ___	Всего разделов: **0**	Всего листов выписки: **2656**
21.03.2023 № КУВИ-001/2023-67368210			
Кадастровый номер:		**47:23:0000000:79**	

Сведения о характерных точках границы части (частей) земельного участка

Учетный номер части: 681

Система координат: МСК 47 зона 2

Номер точки	Координаты, м		Описание закрепления на местности	Средняя квадратическая погрешность определения координат характерных точек границы части земельного участка, м
	X	Y		
1	2	3	4	5
н 1	385445.45	2213700.31	Закрепление отсутствует	5
н 2	386013.65	2214422.48	Закрепление отсутствует	5
н 3	385990.35	2214973.36	Закрепление отсутствует	5
н 4	385795.11	2215138.4	Закрепление отсутствует	5
н 5	384256.4	2215948.45	Закрепление отсутствует	5
н 6	382997.32	2215547.07	Закрепление отсутствует	5
н 7	382994.29	2215546.09	Закрепление отсутствует	5
н 8	383005.95	2215521.75	Закрепление отсутствует	5
н 9	383078.75	2215355.26	Закрепление отсутствует	5
н 10	385146.5	2214010.75	Закрепление отсутствует	5
н 11	385165.46	2213991.36	Закрепление отсутствует	5
н 12	385242.05	2213911.89	Закрепление отсутствует	5
н 13	385395.69	2213746.64	Закрепление отсутствует	5
н 14	385418.61	2213725.08	Закрепление отсутствует	5
н 1	385445.45	2213700.31	Закрепление отсутствует	5
1	383107.61	2215291.01	Закрепление отсутствует	5

полное наименование должности	подпись	инициалы, фамилия

М.П.

Выписка из Единого государственного реестра недвижимости об объекте недвижимости

Сведения о частях земельного участка

Земельный участок			
(вид объекта недвижимости)			
Лист № ___ Раздела **4.2**	Всего листов раздела **4.2:** ___	Всего разделов: **0**	Всего листов выписки: **2656**
21.03.2023 № КУВИ-001/2023-67368210			
Кадастровый номер:		**47:23:0000000:79**	

Номер точки	Координаты, м		Описание закрепления на местности	Средняя квадратическая погрешность определения координат характерных точек границы части земельного участка, м
	X	Y		
1	2	3	4	5
2	383226.39	2215216.88	Закрепление отсутствует	5
3	383310.64	2215169.96	Закрепление отсутствует	5
4	383337.2	2215155.16	Закрепление отсутствует	5
5	383346.09	2215150.2	Закрепление отсутствует	5
6	383385.02	2215128.52	Закрепление отсутствует	5
7	383402.52	2215118.77	Закрепление отсутствует	5
8	383478.66	2215076.35	Закрепление отсутствует	5
9	383545.24	2215038.37	Закрепление отсутствует	5
10	383574.66	2215022.43	Закрепление отсутствует	5
11	383593.28	2215012.34	Закрепление отсутствует	5
12	383616.55	2214999.74	Закрепление отсутствует	5
13	383637.75	2214988.25	Закрепление отсутствует	5
14	383678.75	2214966.03	Закрепление отсутствует	5
15	383687.98	2214961.04	Закрепление отсутствует	5
16	383714.43	2214946.69	Закрепление отсутствует	5
17	383750.1	2214927.35	Закрепление отсутствует	5
18	383785.77	2214908.01	Закрепление отсутствует	5

полное наименование должности	подпись	инициалы, фамилия

М.П.

Выписка из Единого государственного реестра недвижимости об объекте недвижимости 2404

Сведения о частях земельного участка

Земельный участок			
(вид объекта недвижимости)			
Лист № ___ Раздела **4.2**	Всего листов раздела **4.2:** ___	Всего разделов: **0**	Всего листов выписки: **2656**
21.03.2023 № КУВИ-001/2023-67368210			
Кадастровый номер:		**47:23:0000000:79**	

Номер точки	Координаты, м		Описание закрепления на местности	Средняя квадратическая погрешность определения координат характерных точек границы части земельного участка, м
	X	Y		
1	2	3	4	5
19	383798.52	2214901.09	Закрепление отсутствует	5
20	383821.24	2214888.31	Закрепление отсутствует	5
21	383856.58	2214868.4	Закрепление отсутствует	5
22	383891.94	2214848.49	Закрепление отсутствует	5
23	383927.29	2214828.59	Закрепление отсутствует	5
24	383954.12	2214813.49	Закрепление отсутствует	5
25	383984.97	2214796.11	Закрепление отсутствует	5
26	384122.79	2214718.52	Закрепление отсутствует	5
27	384330.45	2214606.37	Закрепление отсутствует	5
28	384465.85	2214524.66	Закрепление отсутствует	5
29	384517.89	2214494.95	Закрепление отсутствует	5
30	384574.31	2214462.78	Закрепление отсутствует	5
31	384626.66	2214433.84	Закрепление отсутствует	5
32	384692.73	2214397.49	Закрепление отсутствует	5
33	384775.72	2214350.09	Закрепление отсутствует	5
34	384888.44	2214286.43	Закрепление отсутствует	5
35	384933.55	2214236.27	Закрепление отсутствует	5

полное наименование должности	подпись	инициалы, фамилия

М.П.

Выписка из Единого государственного реестра недвижимости об объекте недвижимости 2405

Сведения о частях земельного участка

Земельный участок			
(вид объекта недвижимости)			
Лист № ___ Раздела **4.2**	Всего листов раздела **4.2:** ___	Всего разделов: **0**	Всего листов выписки: **2656**
21.03.2023 № КУВИ-001/2023-67368210			
Кадастровый номер:		**47:23:0000000:79**	

Номер точки	Координаты, м		Описание закрепления на местности	Средняя квадратическая погрешность определения координат характерных точек границы части земельного участка, м
	X	Y		
1	2	3	4	5
36	385148.7	2214012.81	Закрепление отсутствует	5
37	384367.06	2214721.11	Закрепление отсутствует	5
37	384367.06	2214721.11	Закрепление отсутствует	5
38	384387.21	2214744.56	Закрепление отсутствует	5
39	384355.41	2214771.88	Закрепление отсутствует	5
40	384335.26	2214748.44	Закрепление отсутствует	5
41	384691.82	2215134.96	Закрепление отсутствует	5
41	384691.82	2215134.96	Закрепление отсутствует	5
42	384711	2215159.23	Закрепление отсутствует	5
43	384678.1	2215185.2	Закрепление отсутствует	5
44	384658.93	2215160.95	Закрепление отсутствует	5

полное наименование должности	подпись	инициалы, фамилия

М.П.

Выписка из Единого государственного реестра недвижимости об объекте недвижимости

Сведения о частях земельного участка

Земельный участок			
(вид объекта недвижимости)			
Лист № ___ Раздела **4.2**	Всего листов раздела **4.2:** ___	Всего разделов: **0**	Всего листов выписки: **2656**
21.03.2023 № КУВИ-001/2023-67368210			
Кадастровый номер:		**47:23:0000000:79**	

Сведения о характерных точках границы части (частей) земельного участка

Учетный номер части: 682

Система координат: МСК 47 зона 2

Номер точки	Координаты, м		Описание закрепления на местности	Средняя квадратическая погрешность определения координат характерных точек границы части земельного участка, м
	X	Y		
1	2	3	4	5
н 1	388382.72	2178328.96	Закрепление отсутствует	0.1
н 2	388380.35	2178331.76	Закрепление отсутствует	0.1
н 3	388370.01	2178322.98	Закрепление отсутствует	0.1
н 4	388372.38	2178320.2	Закрепление отсутствует	0.1
н 1	388382.72	2178328.96	Закрепление отсутствует	0.1

полное наименование должности	подпись	инициалы, фамилия

М.П.

Выписка из Единого государственного реестра недвижимости об объекте недвижимости

Сведения о частях земельного участка

Земельный участок			
(вид объекта недвижимости)			
Лист № ___ Раздела **4.2**	Всего листов раздела **4.2:** ___	Всего разделов: **0**	Всего листов выписки: **2656**
21.03.2023 № КУВИ-001/2023-67368210			
Кадастровый номер:		**47:23:0000000:79**	

Сведения о характерных точках границы части (частей) земельного участка

Учетный номер части: 683

Система координат: МСК 47 зона 2

Номер точки	Координаты, м		Описание закрепления на местности	Средняя квадратическая погрешность определения координат характерных точек границы части земельного участка, м
	X	Y		
1	2	3	4	5
н 5	388202.62	2178537.04	Закрепление отсутствует	0.1
н 6	388200.17	2178539.77	Закрепление отсутствует	0.1
н 7	388193.55	2178533.84	Закрепление отсутствует	0.1
н 8	388195.56	2178530.71	Закрепление отсутствует	0.1
н 5	388202.62	2178537.04	Закрепление отсутствует	0.1

полное наименование должности	подпись	инициалы, фамилия

М.П.

Выписка из Единого государственного реестра недвижимости об объекте недвижимости

Сведения о частях земельного участка

Земельный участок			
(вид объекта недвижимости)			
Лист № ___ Раздела **4.2**	Всего листов раздела **4.2:** ___	Всего разделов: **0**	Всего листов выписки: **2656**
21.03.2023 № КУВИ-001/2023-67368210			
Кадастровый номер:		**47:23:0000000:79**	

Сведения о характерных точках границы части (частей) земельного участка

Учетный номер части: 684

Система координат: МСК 47 зона 2

Номер точки	Координаты, м		Описание закрепления на местности	Средняя квадратическая погрешность определения координат характерных точек границы части земельного участка, м
	X	Y		
1	2	3	4	5
н 9	387336.43	2179739.36	Закрепление отсутствует	0.1
н 10	387334.59	2179742.53	Закрепление отсутствует	0.1
н 11	387322.86	2179735.74	Закрепление отсутствует	0.1
н 12	387324.69	2179732.57	Закрепление отсутствует	0.1
н 9	387336.43	2179739.36	Закрепление отсутствует	0.1

полное наименование должности	подпись	инициалы, фамилия

М.П.

Выписка из Единого государственного реестра недвижимости об объекте недвижимости

Сведения о частях земельного участка

Земельный участок			
(вид объекта недвижимости)			
Лист № ___ Раздела **4.2**	Всего листов раздела **4.2:** ___	Всего разделов: **0**	Всего листов выписки: **2656**
21.03.2023 № КУВИ-001/2023-67368210			
Кадастровый номер:		**47:23:0000000:79**	

Сведения о характерных точках границы части (частей) земельного участка

Учетный номер части: 685

Система координат: МСК 47 зона 2

Номер точки	Координаты, м		Описание закрепления на местности	Средняя квадратическая погрешность определения координат характерных точек границы части земельного участка, м
	X	Y		
1	2	3	4	5
н 13	386860.19	2180566.96	Закрепление отсутствует	0.1
н 14	386858.34	2180570.12	Закрепление отсутствует	0.1
н 15	386846.63	2180563.31	Закрепление отсутствует	0.1
н 16	386848.46	2180560.14	Закрепление отсутствует	0.1
н 13	386860.19	2180566.96	Закрепление отсутствует	0.1

полное наименование должности	подпись	инициалы, фамилия

М.П.

Выписка из Единого государственного реестра недвижимости об объекте недвижимости

Сведения о частях земельного участка

Земельный участок			
(вид объекта недвижимости)			
Лист № ___ Раздела **4.2**	Всего листов раздела **4.2:** ___	Всего разделов: **0**	Всего листов выписки: **2656**
21.03.2023 № КУВИ-001/2023-67368210			
Кадастровый номер:		**47:23:0000000:79**	

Сведения о характерных точках границы части (частей) земельного участка

Учетный номер части: 686

Система координат: МСК 47 зона 2

Номер точки	Координаты, м		Описание закрепления на местности	Средняя квадратическая погрешность определения координат характерных точек границы части земельного участка, м
	X	Y		
1	2	3	4	5
н 17	386731.98	2180754.07	Закрепление отсутствует	0.1
н 18	386751.16	2180764.71	Закрепление отсутствует	0.1
н 19	386745.47	2180775	Закрепление отсутствует	0.1
н 20	386726.29	2180764.35	Закрепление отсутствует	0.1
н 17	386731.98	2180754.07	Закрепление отсутствует	0.1

полное наименование должности	подпись	инициалы, фамилия

М.П.

Выписка из Единого государственного реестра недвижимости об объекте недвижимости

Сведения о частях земельного участка

Земельный участок			
(вид объекта недвижимости)			
Лист № ___ Раздела **4.2**	Всего листов раздела **4.2:** ___	Всего разделов: **0**	Всего листов выписки: **2656**
21.03.2023 № КУВИ-001/2023-67368210			
Кадастровый номер:		**47:23:0000000:79**	

Сведения о характерных точках границы части (частей) земельного участка

Учетный номер части: 687

Система координат: МСК 47 зона 2

Номер точки	Координаты, м		Описание закрепления на местности	Средняя квадратическая погрешность определения координат характерных точек границы части земельного участка, м
	X	Y		
1	2	3	4	5
н 21	386601.99	2180986.99	Закрепление отсутствует	0.1
н 22	386618.4	2181006.59	Закрепление отсутствует	0.1
н 23	386598.77	2181023.01	Закрепление отсутствует	0.1
н 24	386582.34	2181003.44	Закрепление отсутствует	0.1
н 21	386601.99	2180986.99	Закрепление отсутствует	0.1

полное наименование должности	подпись	инициалы, фамилия

М.П.

Выписка из Единого государственного реестра недвижимости об объекте недвижимости

Сведения о частях земельного участка

Земельный участок			
(вид объекта недвижимости)			
Лист № ___ Раздела **4.2**	Всего листов раздела **4.2:** ___	Всего разделов: **0**	Всего листов выписки: **2656**
21.03.2023 № КУВИ-001/2023-67368210			
Кадастровый номер:		**47:23:0000000:79**	

Сведения о характерных точках границы части (частей) земельного участка

Учетный номер части: 688

Система координат: МСК 47 зона 2

Номер точки	Координаты, м		Описание закрепления на местности	Средняя квадратическая погрешность определения координат характерных точек границы части земельного участка, м
	X	Y		
1	2	3	4	5
н 25	386368.06	2181071.46	Закрепление отсутствует	0.1
н 26	386372.36	2181083.91	Закрепление отсутствует	0.1
н 27	386359.82	2181088.13	Закрепление отсутствует	0.1
н 28	386355.51	2181075.67	Закрепление отсутствует	0.1
н 25	386368.06	2181071.46	Закрепление отсутствует	0.1

полное наименование должности	подпись	инициалы, фамилия

М.П.

Выписка из Единого государственного реестра недвижимости об объекте недвижимости

Сведения о частях земельного участка

Земельный участок			
(вид объекта недвижимости)			
Лист № ___ Раздела **4.2**	Всего листов раздела **4.2:** ___	Всего разделов: **0**	Всего листов выписки: **2656**
21.03.2023 № КУВИ-001/2023-67368210			
Кадастровый номер:		**47:23:0000000:79**	

Сведения о характерных точках границы части (частей) земельного участка

Учетный номер части: 689

Система координат: МСК 47 зона 2

Номер точки	Координаты, м		Описание закрепления на местности	Средняя квадратическая погрешность определения координат характерных точек границы части земельного участка, м
	X	Y		
1	2	3	4	5
н 29	386178.77	2181130.11	Закрепление отсутствует	0.1
н 30	386185.48	2181141.42	Закрепление отсутствует	0.1
н 31	386174.1	2181148.13	Закрепление отсутствует	0.1
н 32	386167.39	2181136.81	Закрепление отсутствует	0.1
н 29	386178.77	2181130.11	Закрепление отсутствует	0.1

полное наименование должности	подпись	инициалы, фамилия

М.П.

Выписка из Единого государственного реестра недвижимости об объекте недвижимости

Сведения о частях земельного участка

Земельный участок			
(вид объекта недвижимости)			
Лист № ___ Раздела **4.2**	Всего листов раздела **4.2:** ___	Всего разделов: **0**	Всего листов выписки: **2656**
21.03.2023 № КУВИ-001/2023-67368210			
Кадастровый номер:		**47:23:0000000:79**	

Сведения о характерных точках границы части (частей) земельного участка

Учетный номер части: 690

Система координат: МСК 47 зона 2

Номер точки	Координаты, м		Описание закрепления на местности	Средняя квадратическая погрешность определения координат характерных точек границы части земельного участка, м
	X	Y		
1	2	3	4	5
н 33	385949.67	2181360.45	Закрепление отсутствует	0.1
н 34	385946.98	2181362.93	Закрепление отсутствует	0.1
н 35	385937.8	2181352.97	Закрепление отсутствует	0.1
н 36	385940.49	2181350.49	Закрепление отсутствует	0.1
н 33	385949.67	2181360.45	Закрепление отсутствует	0.1

полное наименование должности	подпись	инициалы, фамилия

М.П.

Выписка из Единого государственного реестра недвижимости об объекте недвижимости

Сведения о частях земельного участка

Земельный участок			
(вид объекта недвижимости)			
Лист № ___ Раздела **4.2**	Всего листов раздела **4.2:** ___	Всего разделов: **0**	Всего листов выписки: **2656**
21.03.2023 № КУВИ-001/2023-67368210			
Кадастровый номер:		**47:23:0000000:79**	

Сведения о характерных точках границы части (частей) земельного участка

Учетный номер части: 691

Система координат: МСК 47 зона 2

Номер точки	Координаты, м		Описание закрепления на местности	Средняя квадратическая погрешность определения координат характерных точек границы части земельного участка, м
	X	Y		
1	2	3	4	5
н 37	385719.81	2181575.47	Закрепление отсутствует	0.1
н 38	385717.15	2181577.98	Закрепление отсутствует	0.1
н 39	385707.84	2181568.12	Закрепление отсутствует	0.1
н 40	385710.51	2181565.61	Закрепление отсутствует	0.1
н 37	385719.81	2181575.47	Закрепление отсутствует	0.1

полное наименование должности	подпись	инициалы, фамилия

М.П.

Выписка из Единого государственного реестра недвижимости об объекте недвижимости

Сведения о частях земельного участка

Земельный участок			
(вид объекта недвижимости)			
Лист № ___ Раздела **4.2**	Всего листов раздела **4.2:** ___	Всего разделов: **0**	Всего листов выписки: **2656**
21.03.2023 № КУВИ-001/2023-67368210			
Кадастровый номер:		**47:23:0000000:79**	

Сведения о характерных точках границы части (частей) земельного участка

Учетный номер части: 692

Система координат: МСК 47 зона 2

Номер точки	Координаты, м		Описание закрепления на местности	Средняя квадратическая погрешность определения координат характерных точек границы части земельного участка, м
	X	Y		
1	2	3	4	5
н 41	385499.04	2181757.89	Закрепление отсутствует	0.1
н 42	385513.81	2181774.11	Закрепление отсутствует	0.1
н 43	385505.12	2181782.01	Закрепление отсутствует	0.1
н 44	385490.35	2181765.8	Закрепление отсутствует	0.1
н 41	385499.04	2181757.89	Закрепление отсутствует	0.1

полное наименование должности	подпись	инициалы, фамилия

М.П.

Выписка из Единого государственного реестра недвижимости об объекте недвижимости

Сведения о частях земельного участка

Земельный участок			
(вид объекта недвижимости)			
Лист № ___ Раздела **4.2**	Всего листов раздела **4.2:** ___	Всего разделов: **0**	Всего листов выписки: **2656**
21.03.2023 № КУВИ-001/2023-67368210			
Кадастровый номер:		**47:23:0000000:79**	

Сведения о характерных точках границы части (частей) земельного участка

Учетный номер части: 693

Система координат: МСК 47 зона 2

Номер точки	Координаты, м		Описание закрепления на местности	Средняя квадратическая погрешность определения координат характерных точек границы части земельного участка, м
	X	Y		
1	2	3	4	5
н 45	384947.58	2182271.59	Закрепление отсутствует	0.1
н 46	384962.42	2182291.85	Закрепление отсутствует	0.1
н 47	384957.96	2182296.12	Закрепление отсутствует	0.1
н 48	384940.37	2182278.48	Закрепление отсутствует	0.1
н 45	384947.58	2182271.59	Закрепление отсутствует	0.1

полное наименование должности	подпись	инициалы, фамилия

М.П.

Выписка из Единого государственного реестра недвижимости об объекте недвижимости

Сведения о частях земельного участка

Земельный участок			
(вид объекта недвижимости)			
Лист № ___ Раздела **4.2**	Всего листов раздела **4.2:** ___	Всего разделов: **0**	Всего листов выписки: **2656**
21.03.2023 № КУВИ-001/2023-67368210			
Кадастровый номер:		**47:23:0000000:79**	

Сведения о характерных точках границы части (частей) земельного участка

Учетный номер части: 694

Система координат: МСК 47 зона 2

Номер точки	Координаты, м		Описание закрепления на местности	Средняя квадратическая погрешность определения координат характерных точек границы части земельного участка, м
	X	Y		
1	2	3	4	5
н 49	384792.91	2182436.33	Закрепление отсутствует	0.1
н 50	384796.91	2182439.12	Закрепление отсутствует	0.1
н 51	384783.16	2182458.93	Закрепление отсутствует	0.1
н 52	384763.35	2182445.26	Закрепление отсутствует	0.1
н 53	384766.87	2182440.19	Закрепление отсутствует	0.1
н 49	384792.91	2182436.33	Закрепление отсутствует	0.1

полное наименование должности	подпись	инициалы, фамилия

М.П.

Выписка из Единого государственного реестра недвижимости об объекте недвижимости

Сведения о частях земельного участка

Земельный участок			
(вид объекта недвижимости)			
Лист № ___ Раздела **4.2**	Всего листов раздела **4.2:** ___	Всего разделов: **0**	Всего листов выписки: **2656**
21.03.2023 № КУВИ-001/2023-67368210			
Кадастровый номер:		**47:23:0000000:79**	

Сведения о характерных точках границы части (частей) земельного участка

Учетный номер части: 695

Система координат: МСК 47 зона 2

Номер точки	Координаты, м		Описание закрепления на местности	Средняя квадратическая погрешность определения координат характерных точек границы части земельного участка, м
	X	Y		
1	2	3	4	5
н 54	384722.92	2182635.23	Закрепление отсутствует	0.1
н 55	384719.2	2182644.64	Закрепление отсутствует	0.1
н 56	384701.07	2182637.48	Закрепление отсутствует	0.1
н 57	384704.8	2182628.05	Закрепление отсутствует	0.1
н 54	384722.92	2182635.23	Закрепление отсутствует	0.1

полное наименование должности	подпись	инициалы, фамилия

М.П.

Выписка из Единого государственного реестра недвижимости об объекте недвижимости

Сведения о частях земельного участка

Земельный участок			
(вид объекта недвижимости)			
Лист № ___ Раздела **4.2**	Всего листов раздела **4.2:** ___	Всего разделов: **0**	Всего листов выписки: **2656**
21.03.2023 № КУВИ-001/2023-67368210			
Кадастровый номер:		**47:23:0000000:79**	

Сведения о характерных точках границы части (частей) земельного участка

Учетный номер части: 696

Система координат: МСК 47 зона 2

Номер точки	Координаты, м		Описание закрепления на местности	Средняя квадратическая погрешность определения координат характерных точек границы части земельного участка, м
	X	Y		
1	2	3	4	5
н 58	384647.05	2182804.06	Закрепление отсутствует	0.1
н 59	384662.62	2182821.76	Закрепление отсутствует	0.1
н 60	384644.77	2182837.22	Закрепление отсутствует	0.1
н 61	384629.17	2182819.49	Закрепление отсутствует	0.1
н 58	384647.05	2182804.06	Закрепление отсутствует	0.1

полное наименование должности	подпись	инициалы, фамилия

М.П.

Выписка из Единого государственного реестра недвижимости об объекте недвижимости

Сведения о частях земельного участка

Земельный участок			
(вид объекта недвижимости)			
Лист № ___ Раздела **4.2**	Всего листов раздела **4.2:** ___	Всего разделов: **0**	Всего листов выписки: **2656**
21.03.2023 № КУВИ-001/2023-67368210			
Кадастровый номер:		**47:23:0000000:79**	

Сведения о характерных точках границы части (частей) земельного участка

Учетный номер части: 697

Система координат: МСК 47 зона 2

Номер точки	Координаты, м		Описание закрепления на местности	Средняя квадратическая погрешность определения координат характерных точек границы части земельного участка, м
	X	Y		
1	2	3	4	5
н 62	384474.08	2182846.84	Закрепление отсутствует	0.1
н 63	384478.88	2182868.23	Закрепление отсутствует	0.1
н 64	384467.42	2182870.82	Закрепление отсутствует	0.1
н 65	384462.61	2182849.41	Закрепление отсутствует	0.1
н 62	384474.08	2182846.84	Закрепление отсутствует	0.1

полное наименование должности	подпись	инициалы, фамилия

М.П.

Выписка из Единого государственного реестра недвижимости об объекте недвижимости

Сведения о частях земельного участка

Земельный участок			
(вид объекта недвижимости)			
Лист № ___ Раздела **4.2**	Всего листов раздела **4.2:** ___	Всего разделов: **0**	Всего листов выписки: **2656**
21.03.2023 № КУВИ-001/2023-67368210			
Кадастровый номер:		**47:23:0000000:79**	

Сведения о характерных точках границы части (частей) земельного участка

Учетный номер части: 698

Система координат: МСК 47 зона 2

Номер точки	Координаты, м		Описание закрепления на местности	Средняя квадратическая погрешность определения координат характерных точек границы части земельного участка, м
	X	Y		
1	2	3	4	5
н 66	384304.23	2182879.46	Закрепление отсутствует	0.1
н 67	384315.06	2182900.4	Закрепление отсутствует	0.1
н 68	384293.99	2182911.12	Закрепление отсутствует	0.1
н 69	384283.17	2182890.2	Закрепление отсутствует	0.1
н 66	384304.23	2182879.46	Закрепление отсутствует	0.1

полное наименование должности	подпись	инициалы, фамилия

М.П.

Выписка из Единого государственного реестра недвижимости об объекте недвижимости

Сведения о частях земельного участка

Земельный участок			
(вид объекта недвижимости)			
Лист № ___ Раздела **4.2**	Всего листов раздела **4.2:** ___	Всего разделов: **0**	Всего листов выписки: **2656**
21.03.2023 № КУВИ-001/2023-67368210			
Кадастровый номер:		**47:23:0000000:79**	

Сведения о характерных точках границы части (частей) земельного участка

Учетный номер части: 699

Система координат: МСК 47 зона 2

Номер точки	Координаты, м		Описание закрепления на местности	Средняя квадратическая погрешность определения координат характерных точек границы части земельного участка, м
	X	Y		
1	2	3	4	5
н 70	383543.78	2183594.99	Закрепление отсутствует	0.1
н 71	383550.3	2183604.11	Закрепление отсутствует	0.1
н 72	383541.17	2183610.56	Закрепление отсутствует	0.1
н 73	383534.66	2183601.44	Закрепление отсутствует	0.1
н 70	383543.78	2183594.99	Закрепление отсутствует	0.1

полное наименование должности	подпись	инициалы, фамилия

М.П.

Выписка из Единого государственного реестра недвижимости об объекте недвижимости

Сведения о частях земельного участка

Земельный участок			
(вид объекта недвижимости)			
Лист № ___ Раздела **4.2**	Всего листов раздела **4.2:** ___	Всего разделов: **0**	Всего листов выписки: **2656**
21.03.2023 № КУВИ-001/2023-67368210			
Кадастровый номер:		**47:23:0000000:79**	

Сведения о характерных точках границы части (частей) земельного участка

Учетный номер части: 700

Система координат: МСК 47 зона 2

Номер точки	Координаты, м		Описание закрепления на местности	Средняя квадратическая погрешность определения координат характерных точек границы части земельного участка, м
	X	Y		
1	2	3	4	5
н 74	383334.16	2183710.17	Закрепление отсутствует	0.1
н 75	383330.82	2183711.65	Закрепление отсутствует	0.1
н 76	383325.34	2183699.24	Закрепление отсутствует	0.1
н 77	383328.7	2183697.77	Закрепление отсутствует	0.1
н 74	383334.16	2183710.17	Закрепление отсутствует	0.1

полное наименование должности	подпись	инициалы, фамилия

М.П.

Выписка из Единого государственного реестра недвижимости об объекте недвижимости

Сведения о частях земельного участка

Земельный участок			
(вид объекта недвижимости)			
Лист № ___ Раздела **4.2**	Всего листов раздела **4.2:** ___	Всего разделов: **0**	Всего листов выписки: **2656**
21.03.2023 № КУВИ-001/2023-67368210			
Кадастровый номер:		**47:23:0000000:79**	

Сведения о характерных точках границы части (частей) земельного участка

Учетный номер части: 701

Система координат: МСК 47 зона 2

Номер точки	Координаты, м		Описание закрепления на местности	Средняя квадратическая погрешность определения координат характерных точек границы части земельного участка, м
	X	Y		
1	2	3	4	5
н 78	383059.38	2183841.71	Закрепление отсутствует	0.1
н 79	383056.08	2183843.31	Закрепление отсутствует	0.1
н 80	383050.16	2183831.11	Закрепление отсутствует	0.1
н 81	383053.46	2183829.51	Закрепление отсутствует	0.1
н 78	383059.38	2183841.71	Закрепление отсутствует	0.1

полное наименование должности	подпись	инициалы, фамилия

М.П.

Выписка из Единого государственного реестра недвижимости об объекте недвижимости

Сведения о частях земельного участка

Земельный участок			
(вид объекта недвижимости)			
Лист № ___ Раздела **4.2**	Всего листов раздела **4.2:** ___	Всего разделов: **0**	Всего листов выписки: **2656**
21.03.2023 № КУВИ-001/2023-67368210			
Кадастровый номер:		**47:23:0000000:79**	

Сведения о характерных точках границы части (частей) земельного участка

Учетный номер части: 702

Система координат: МСК 47 зона 2

Номер точки	Координаты, м		Описание закрепления на местности	Средняя квадратическая погрешность определения координат характерных точек границы части земельного участка, м
	X	Y		
1	2	3	4	5
н 82	382524.87	2184095.1	Закрепление отсутствует	0.1
н 83	382515.98	2184100	Закрепление отсутствует	0.1
н 84	382509.51	2184086.88	Закрепление отсутствует	0.1
н 85	382518.59	2184082.38	Закрепление отсутствует	0.1
н 82	382524.87	2184095.1	Закрепление отсутствует	0.1

полное наименование должности	подпись	инициалы, фамилия

М.П.

Выписка из Единого государственного реестра недвижимости об объекте недвижимости

Сведения о частях земельного участка

Земельный участок			
(вид объекта недвижимости)			
Лист № ___ Раздела **4.2**	Всего листов раздела **4.2:** ___	Всего разделов: **0**	Всего листов выписки: **2656**
21.03.2023 № КУВИ-001/2023-67368210			
Кадастровый номер:		**47:23:0000000:79**	

Сведения о характерных точках границы части (частей) земельного участка

Учетный номер части: 703

Система координат: МСК 47 зона 2

Номер точки	Координаты, м		Описание закрепления на местности	Средняя квадратическая погрешность определения координат характерных точек границы части земельного участка, м
	X	Y		
1	2	3	4	5
н 86	382257.21	2184206.32	Закрепление отсутствует	0.1
н 87	382266.69	2184226.09	Закрепление отсутствует	0.1
н 88	382256.1	2184231.17	Закрепление отсутствует	0.1
н 89	382246.61	2184211.4	Закрепление отсутствует	0.1
н 86	382257.21	2184206.32	Закрепление отсутствует	0.1

полное наименование должности	подпись	инициалы, фамилия

М.П.

Выписка из Единого государственного реестра недвижимости об объекте недвижимости

Сведения о частях земельного участка

Земельный участок			
(вид объекта недвижимости)			
Лист № ___ Раздела **4.2**	Всего листов раздела **4.2:** ___	Всего разделов: **0**	Всего листов выписки: **2656**
21.03.2023 № КУВИ-001/2023-67368210			
Кадастровый номер:		**47:23:0000000:79**	

Сведения о характерных точках границы части (частей) земельного участка

Учетный номер части: 704

Система координат: МСК 47 зона 2

Номер точки	Координаты, м		Описание закрепления на местности	Средняя квадратическая погрешность определения координат характерных точек границы части земельного участка, м
	X	Y		
1	2	3	4	5
н 90	381492.23	2184597.23	Закрепление отсутствует	0.1
н 91	381488.12	2184599.29	Закрепление отсутствует	0.1
н 92	381484.15	2184590.88	Закрепление отсутствует	0.1
н 93	381488.26	2184588.82	Закрепление отсутствует	0.1
н 90	381492.23	2184597.23	Закрепление отсутствует	0.1

полное наименование должности	подпись	инициалы, фамилия

М.П.

Выписка из Единого государственного реестра недвижимости об объекте недвижимости

Сведения о частях земельного участка

Земельный участок			
(вид объекта недвижимости)			
Лист № ___ Раздела **4.2**	Всего листов раздела **4.2:** ___	Всего разделов: **0**	Всего листов выписки: **2656**
21.03.2023 № КУВИ-001/2023-67368210			
Кадастровый номер:		**47:23:0000000:79**	

Сведения о характерных точках границы части (частей) земельного участка

Учетный номер части: 705

Система координат: МСК 47 зона 2

Номер точки	Координаты, м		Описание закрепления на местности	Средняя квадратическая погрешность определения координат характерных точек границы части земельного участка, м
	X	Y		
1	2	3	4	5
н 94	381148.42	2184924.81	Закрепление отсутствует	0.1
н 95	381147.21	2184949.67	Закрепление отсутствует	0.1
н 96	381122.46	2184948.45	Закрепление отсутствует	0.1
н 97	381123.63	2184923.79	Закрепление отсутствует	0.1
н 94	381148.42	2184924.81	Закрепление отсутствует	0.1

полное наименование должности	подпись	инициалы, фамилия

М.П.

Выписка из Единого государственного реестра недвижимости об объекте недвижимости

Сведения о частях земельного участка

Земельный участок			
(вид объекта недвижимости)			
Лист № ___ Раздела **4.2**	Всего листов раздела **4.2:** ___	Всего разделов: **0**	Всего листов выписки: **2656**
21.03.2023 № КУВИ-001/2023-67368210			
Кадастровый номер:		**47:23:0000000:79**	

Сведения о характерных точках границы части (частей) земельного участка

Учетный номер части: 706

Система координат: МСК 47 зона 2

Номер точки	Координаты, м		Описание закрепления на местности	Средняя квадратическая погрешность определения координат характерных точек границы части земельного участка, м
	X	Y		
1	2	3	4	5
н 98	381230.44	2185194.07	Закрепление отсутствует	0.1
н 99	381233.7	2185203.66	Закрепление отсутствует	0.1
н 100	381215.24	2185209.92	Закрепление отсутствует	0.1
н 101	381211.98	2185200.33	Закрепление отсутствует	0.1
н 98	381230.44	2185194.07	Закрепление отсутствует	0.1

полное наименование должности	подпись	инициалы, фамилия

М.П.

Выписка из Единого государственного реестра недвижимости об объекте недвижимости

Сведения о частях земельного участка

Земельный участок			
(вид объекта недвижимости)			
Лист № ___ Раздела **4.2**	Всего листов раздела **4.2:** ___	Всего разделов: **0**	Всего листов выписки: **2656**
21.03.2023 № КУВИ-001/2023-67368210			
Кадастровый номер:		**47:23:0000000:79**	

Сведения о характерных точках границы части (частей) земельного участка

Учетный номер части: 707

Система координат: МСК 47 зона 2

Номер точки	Координаты, м		Описание закрепления на местности	Средняя квадратическая погрешность определения координат характерных точек границы части земельного участка, м
	X	Y		
1	2	3	4	5
н 102	381299.9	2185470.58	Закрепление отсутствует	0.1
н 103	381320.72	2185463.71	Закрепление отсутствует	0.1
н 104	381324.41	2185474.86	Закрепление отсутствует	0.1
н 105	381303.59	2185481.74	Закрепление отсутствует	0.1
н 102	381299.9	2185470.58	Закрепление отсутствует	0.1

полное наименование должности	подпись	инициалы, фамилия

М.П.

Выписка из Единого государственного реестра недвижимости об объекте недвижимости

Сведения о частях земельного участка

Земельный участок			
(вид объекта недвижимости)			
Лист № ___ Раздела **4.2**	Всего листов раздела **4.2:** ___	Всего разделов: **0**	Всего листов выписки: **2656**
21.03.2023 № КУВИ-001/2023-67368210			
Кадастровый номер:		**47:23:0000000:79**	

Сведения о характерных точках границы части (частей) земельного участка

Учетный номер части: 708

Система координат: МСК 47 зона 2

Номер точки	Координаты, м		Описание закрепления на местности	Средняя квадратическая погрешность определения координат характерных точек границы части земельного участка, м
	X	Y		
1	2	3	4	5
н 106	381413.18	2185758.54	Закрепление отсутствует	0.1
н 107	381414.27	2185762.02	Закрепление отсутствует	0.1
н 108	381401.33	2185766.07	Закрепление отсутствует	0.1
н 109	381400.25	2185762.58	Закрепление отсутствует	0.1
н 106	381413.18	2185758.54	Закрепление отсутствует	0.1

полное наименование должности	подпись	инициалы, фамилия

М.П.

Выписка из Единого государственного реестра недвижимости об объекте недвижимости

Сведения о частях земельного участка

Земельный участок			
(вид объекта недвижимости)			
Лист № ___ Раздела **4.2**	Всего листов раздела **4.2:** ___	Всего разделов: **0**	Всего листов выписки: **2656**
21.03.2023 № КУВИ-001/2023-67368210			
Кадастровый номер:		**47:23:0000000:79**	

Сведения о характерных точках границы части (частей) земельного участка

Учетный номер части: 709

Система координат: МСК 47 зона 2

Номер точки	Координаты, м		Описание закрепления на местности	Средняя квадратическая погрешность определения координат характерных точек границы части земельного участка, м
	X	Y		
1	2	3	4	5
н 110	381505.65	2186038.78	Закрепление отсутствует	0.1
н 111	381506.81	2186042.24	Закрепление отсутствует	0.1
н 112	381493.96	2186046.57	Закрепление отсутствует	0.1
н 113	381492.79	2186043.11	Закрепление отсутствует	0.1
н 110	381505.65	2186038.78	Закрепление отсутствует	0.1

полное наименование должности	подпись	инициалы, фамилия

М.П.

Выписка из Единого государственного реестра недвижимости об объекте недвижимости

Сведения о частях земельного участка

Земельный участок			
(вид объекта недвижимости)			
Лист № ___ Раздела **4.2**	Всего листов раздела **4.2:** ___	Всего разделов: **0**	Всего листов выписки: **2656**
21.03.2023 № КУВИ-001/2023-67368210			
Кадастровый номер:		**47:23:0000000:79**	

Сведения о характерных точках границы части (частей) земельного участка

Учетный номер части: 710

Система координат: МСК 47 зона 2

Номер точки	Координаты, м		Описание закрепления на местности	Средняя квадратическая погрешность определения координат характерных точек границы части земельного участка, м
	X	Y		
1	2	3	4	5
н 114	381596.35	2186314.28	Закрепление отсутствует	0.1
н 115	381597.5	2186317.77	Закрепление отсутствует	0.1
н 116	381584.62	2186321.99	Закрепление отсутствует	0.1
н 117	381583.47	2186318.51	Закрепление отсутствует	0.1
н 114	381596.35	2186314.28	Закрепление отсутствует	0.1

полное наименование должности	подпись	инициалы, фамилия

М.П.

Выписка из Единого государственного реестра недвижимости об объекте недвижимости

Сведения о частях земельного участка

Земельный участок			
(вид объекта недвижимости)			
Лист № ___ Раздела **4.2**	Всего листов раздела **4.2:** ___	Всего разделов: **0**	Всего листов выписки: **2656**
21.03.2023 № КУВИ-001/2023-67368210			
Кадастровый номер:		**47:23:0000000:79**	

Сведения о характерных точках границы части (частей) земельного участка

Учетный номер части: 711

Система координат: МСК 47 зона 2

Номер точки	Координаты, м		Описание закрепления на местности	Средняя квадратическая погрешность определения координат характерных точек границы части земельного участка, м
	X	Y		
1	2	3	4	5
н 118	381685.48	2186584.81	Закрепление отсутствует	0.1
н 119	381686.66	2186588.27	Закрепление отсутствует	0.1
н 120	381673.84	2186592.66	Закрепление отсутствует	0.1
н 121	381672.65	2186589.2	Закрепление отсутствует	0.1
н 118	381685.48	2186584.81	Закрепление отсутствует	0.1

полное наименование должности	подпись	инициалы, фамилия

М.П.

Выписка из Единого государственного реестра недвижимости об объекте недвижимости

Сведения о частях земельного участка

Земельный участок			
(вид объекта недвижимости)			
Лист № ___ Раздела **4.2**	Всего листов раздела **4.2:** ___	Всего разделов: **0**	Всего листов выписки: **2656**
21.03.2023 № КУВИ-001/2023-67368210			
Кадастровый номер:		**47:23:0000000:79**	

Сведения о характерных точках границы части (частей) земельного участка

Учетный номер части: 712

Система координат: МСК 47 зона 2

Номер точки	Координаты, м		Описание закрепления на местности	Средняя квадратическая погрешность определения координат характерных точек границы части земельного участка, м
	X	Y		
1	2	3	4	5
н 122	381772.97	2186849.72	Закрепление отсутствует	0.1
н 123	381773.15	2186860.85	Закрепление отсутствует	0.1
н 124	381761.95	2186861.03	Закрепление отсутствует	0.1
н 125	381761.78	2186849.89	Закрепление отсутствует	0.1
н 122	381772.97	2186849.72	Закрепление отсутствует	0.1

полное наименование должности	подпись	инициалы, фамилия

М.П.

Выписка из Единого государственного реестра недвижимости об объекте недвижимости

Сведения о частях земельного участка

Земельный участок			
(вид объекта недвижимости)			
Лист № ___ Раздела **4.2**	Всего листов раздела **4.2:** ___	Всего разделов: **0**	Всего листов выписки: **2656**
21.03.2023 № КУВИ-001/2023-67368210			
Кадастровый номер:		**47:23:0000000:79**	

Сведения о характерных точках границы части (частей) земельного участка

Учетный номер части: 713

Система координат: МСК 47 зона 2

Номер точки	Координаты, м		Описание закрепления на местности	Средняя квадратическая погрешность определения координат характерных точек границы части земельного участка, м
	X	Y		
1	2	3	4	5
н 126	381708.4	2187084.61	Закрепление отсутствует	0.1
н 127	381705.42	2187094.3	Закрепление отсутствует	0.1
н 128	381686.79	2187088.57	Закрепление отсутствует	0.1
н 129	381689.77	2187078.89	Закрепление отсутствует	0.1
н 126	381708.4	2187084.61	Закрепление отсутствует	0.1

полное наименование должности	подпись	инициалы, фамилия

М.П.

Выписка из Единого государственного реестра недвижимости об объекте недвижимости

Сведения о частях земельного участка

Земельный участок			
(вид объекта недвижимости)			
Лист № ___ Раздела **4.2**	Всего листов раздела **4.2:** ___	Всего разделов: **0**	Всего листов выписки: **2656**
21.03.2023 № КУВИ-001/2023-67368210			
Кадастровый номер:		**47:23:0000000:79**	

Сведения о характерных точках границы части (частей) земельного участка

Учетный номер части: 714

Система координат: МСК 47 зона 2

Номер точки	Координаты, м		Описание закрепления на местности	Средняя квадратическая погрешность определения координат характерных точек границы части земельного участка, м
	X	Y		
1	2	3	4	5
н 130	381632.99	2187325.5	Закрепление отсутствует	0.1
н 131	381625.98	2187333.9	Закрепление отсутствует	0.1
н 132	381617.19	2187326.58	Закрепление отсутствует	0.1
н 133	381624.2	2187318.18	Закрепление отсутствует	0.1
н 130	381632.99	2187325.5	Закрепление отсутствует	0.1

полное наименование должности	подпись	инициалы, фамилия

М.П.

Выписка из Единого государственного реестра недвижимости об объекте недвижимости

Сведения о частях земельного участка

Земельный участок			
(вид объекта недвижимости)			
Лист № ___ Раздела **4.2**	Всего листов раздела **4.2:** ___	Всего разделов: **0**	Всего листов выписки: **2656**
21.03.2023 № КУВИ-001/2023-67368210			
Кадастровый номер:		**47:23:0000000:79**	

Сведения о характерных точках границы части (частей) земельного участка

Учетный номер части: 715

Система координат: МСК 47 зона 2

Номер точки	Координаты, м		Описание закрепления на местности	Средняя квадратическая погрешность определения координат характерных точек границы части земельного участка, м
	X	Y		
1	2	3	4	5
н 134	381365.54	2187423.03	Закрепление отсутствует	0.1
н 135	381373.73	2187443.37	Закрепление отсутствует	0.1
н 136	381362.84	2187447.76	Закрепление отсутствует	0.1
н 137	381354.64	2187427.42	Закрепление отсутствует	0.1
н 134	381365.54	2187423.03	Закрепление отсутствует	0.1

полное наименование должности	подпись	инициалы, фамилия

М.П.

Выписка из Единого государственного реестра недвижимости об объекте недвижимости

Сведения о частях земельного участка

Земельный участок			
(вид объекта недвижимости)			
Лист № ___ Раздела **4.2**	Всего листов раздела **4.2:** ___	Всего разделов: **0**	Всего листов выписки: **2656**
21.03.2023 № КУВИ-001/2023-67368210			
Кадастровый номер:		**47:23:0000000:79**	

Сведения о характерных точках границы части (частей) земельного участка

Учетный номер части: 716

Система координат: МСК 47 зона 2

Номер точки	Координаты, м		Описание закрепления на местности	Средняя квадратическая погрешность определения координат характерных точек границы части земельного участка, м
	X	Y		
1	2	3	4	5
н 138	381101	2187553.06	Закрепление отсутствует	0.1
н 139	381097.62	2187554.46	Закрепление отсутствует	0.1
н 140	381092.42	2187541.94	Закрепление отсутствует	0.1
н 141	381095.8	2187540.53	Закрепление отсутствует	0.1
н 138	381101	2187553.06	Закрепление отсутствует	0.1

полное наименование должности	подпись	инициалы, фамилия

М.П.

Выписка из Единого государственного реестра недвижимости об объекте недвижимости

Сведения о частях земельного участка

Земельный участок			
(вид объекта недвижимости)			
Лист № ___ Раздела **4.2**	Всего листов раздела **4.2:** ___	Всего разделов: **0**	Всего листов выписки: **2656**
21.03.2023 № КУВИ-001/2023-67368210			
Кадастровый номер:		**47:23:0000000:79**	

Сведения о характерных точках границы части (частей) земельного участка

Учетный номер части: 717

Система координат: МСК 47 зона 2

Номер точки	Координаты, м		Описание закрепления на местности	Средняя квадратическая погрешность определения координат характерных точек границы части земельного участка, м
	X	Y		
1	2	3	4	5
н 142	380833.54	2187665.15	Закрепление отсутствует	0.1
н 143	380830.16	2187666.54	Закрепление отсутствует	0.1
н 144	380824.99	2187654.01	Закрепление отсутствует	0.1
н 145	380828.39	2187652.62	Закрепление отсутствует	0.1
н 142	380833.54	2187665.15	Закрепление отсутствует	0.1

полное наименование должности	подпись	инициалы, фамилия

М.П.

Выписка из Единого государственного реестра недвижимости об объекте недвижимости

Сведения о частях земельного участка

Земельный участок			
(вид объекта недвижимости)			
Лист № ___ Раздела **4.2**	Всего листов раздела **4.2:** ___	Всего разделов: **0**	Всего листов выписки: **2656**
21.03.2023 № КУВИ-001/2023-67368210			
Кадастровый номер:		**47:23:0000000:79**	

Сведения о характерных точках границы части (частей) земельного участка

Учетный номер части: 718

Система координат: МСК 47 зона 2

Номер точки	Координаты, м		Описание закрепления на местности	Средняя квадратическая погрешность определения координат характерных точек границы части земельного участка, м
	X	Y		
1	2	3	4	5
н 146	380552.27	2187783.05	Закрепление отсутствует	0.1
н 147	380548.87	2187784.43	Закрепление отсутствует	0.1
н 148	380543.75	2187771.88	Закрепление отсутствует	0.1
н 149	380547.15	2187770.5	Закрепление отсутствует	0.1
н 146	380552.27	2187783.05	Закрепление отсутствует	0.1

полное наименование должности	подпись	инициалы, фамилия

М.П.

Выписка из Единого государственного реестра недвижимости об объекте недвижимости

Сведения о частях земельного участка

Земельный участок			
(вид объекта недвижимости)			
Лист № ___ Раздела **4.2**	Всего листов раздела **4.2:** ___	Всего разделов: **0**	Всего листов выписки: **2656**
21.03.2023 № КУВИ-001/2023-67368210			
Кадастровый номер:		**47:23:0000000:79**	

Сведения о характерных точках границы части (частей) земельного участка

Учетный номер части: 719

Система координат: МСК 47 зона 2

Номер точки	Координаты, м		Описание закрепления на местности	Средняя квадратическая погрешность определения координат характерных точек границы части земельного участка, м
	X	Y		
1	2	3	4	5
н 150	380275.79	2187898.89	Закрепление отсутствует	0.1
н 151	380272.42	2187900.31	Закрепление отсутствует	0.1
н 152	380267.17	2187887.81	Закрепление отсутствует	0.1
н 153	380270.54	2187886.39	Закрепление отсутствует	0.1
н 150	380275.79	2187898.89	Закрепление отсутствует	0.1

полное наименование должности	подпись	инициалы, фамилия

М.П.

Выписка из Единого государственного реестра недвижимости об объекте недвижимости

Сведения о частях земельного участка

Земельный участок			
(вид объекта недвижимости)			
Лист № ___ Раздела **4.2**	Всего листов раздела **4.2:** ___	Всего разделов: **0**	Всего листов выписки: **2656**
21.03.2023 № КУВИ-001/2023-67368210			
Кадастровый номер:		**47:23:0000000:79**	

Сведения о характерных точках границы части (частей) земельного участка

Учетный номер части: 720

Система координат: МСК 47 зона 2

Номер точки	Координаты, м		Описание закрепления на местности	Средняя квадратическая погрешность определения координат характерных точек границы части земельного участка, м
	X	Y		
1	2	3	4	5
н 154	380017.4	2188007.14	Закрепление отсутствует	0.1
н 155	380014.03	2188008.56	Закрепление отсутствует	0.1
н 156	380008.79	2187996.07	Закрепление отсутствует	0.1
н 157	380012.17	2187994.63	Закрепление отсутствует	0.1
н 154	380017.4	2188007.14	Закрепление отсутствует	0.1

полное наименование должности	подпись	инициалы, фамилия

М.П.

Выписка из Единого государственного реестра недвижимости об объекте недвижимости

Сведения о частях земельного участка

Земельный участок			
(вид объекта недвижимости)			
Лист № ___ Раздела **4.2**	Всего листов раздела **4.2:** ___	Всего разделов: **0**	Всего листов выписки: **2656**
21.03.2023 № КУВИ-001/2023-67368210			
Кадастровый номер:		**47:23:0000000:79**	

Сведения о характерных точках границы части (частей) земельного участка

Учетный номер части: 721

Система координат: МСК 47 зона 2

Номер точки	Координаты, м		Описание закрепления на местности	Средняя квадратическая погрешность определения координат характерных точек границы части земельного участка, м
	X	Y		
1	2	3	4	5
н 158	379736.38	2188124.81	Закрепление отсутствует	0.1
н 159	379733.01	2188126.23	Закрепление отсутствует	0.1
н 160	379727.76	2188113.73	Закрепление отсутствует	0.1
н 161	379731.13	2188112.31	Закрепление отсутствует	0.1
н 158	379736.38	2188124.81	Закрепление отсутствует	0.1

полное наименование должности	подпись	инициалы, фамилия

М.П.

Выписка из Единого государственного реестра недвижимости об объекте недвижимости

Сведения о частях земельного участка

Земельный участок			
(вид объекта недвижимости)			
Лист № ___ Раздела **4.2**	Всего листов раздела **4.2:** ___	Всего разделов: **0**	Всего листов выписки: **2656**
21.03.2023 № КУВИ-001/2023-67368210			
Кадастровый номер:		**47:23:0000000:79**	

Сведения о характерных точках границы части (частей) земельного участка

Учетный номер части: 722

Система координат: МСК 47 зона 2

Номер точки	Координаты, м		Описание закрепления на местности	Средняя квадратическая погрешность определения координат характерных точек границы части земельного участка, м
	X	Y		
1	2	3	4	5
н 162	379459.59	2188241	Закрепление отсутствует	0.1
н 163	379456.22	2188242.4	Закрепление отсутствует	0.1
н 164	379451.01	2188229.88	Закрепление отсутствует	0.1
н 165	379454.39	2188228.48	Закрепление отсутствует	0.1
н 162	379459.59	2188241	Закрепление отсутствует	0.1

полное наименование должности	подпись	инициалы, фамилия

М.П.

Выписка из Единого государственного реестра недвижимости об объекте недвижимости

Сведения о частях земельного участка

Земельный участок			
(вид объекта недвижимости)			
Лист № ___ Раздела **4.2**	Всего листов раздела **4.2:** ___	Всего разделов: **0**	Всего листов выписки: **2656**
21.03.2023 № КУВИ-001/2023-67368210			
Кадастровый номер:		**47:23:0000000:79**	

Сведения о характерных точках границы части (частей) земельного участка

Учетный номер части: 723

Система координат: МСК 47 зона 2

Номер точки	Координаты, м		Описание закрепления на местности	Средняя квадратическая погрешность определения координат характерных точек границы части земельного участка, м
	X	Y		
1	2	3	4	5
н 166	379180.94	2188341.35	Закрепление отсутствует	0.1
н 167	379190.26	2188349.07	Закрепление отсутствует	0.1
н 168	379182.6	2188358.31	Закрепление отсутствует	0.1
н 169	379173.27	2188350.6	Закрепление отсутствует	0.1
н 166	379180.94	2188341.35	Закрепление отсутствует	0.1

полное наименование должности	подпись	инициалы, фамилия

М.П.

Выписка из Единого государственного реестра недвижимости об объекте недвижимости

Сведения о частях земельного участка

Земельный участок			
(вид объекта недвижимости)			
Лист № ___ Раздела **4.2**	Всего листов раздела **4.2:** ___	Всего разделов: **0**	Всего листов выписки: **2656**
21.03.2023 № КУВИ-001/2023-67368210			
Кадастровый номер:		**47:23:0000000:79**	

Сведения о характерных точках границы части (частей) земельного участка

Учетный номер части: 724

Система координат: МСК 47 зона 2

Номер точки	Координаты, м		Описание закрепления на местности	Средняя квадратическая погрешность определения координат характерных точек границы части земельного участка, м
	X	Y		
1	2	3	4	5
н 170	379131.07	2188626.83	Закрепление отсутствует	0.1
н 171	379131.36	2188638	Закрепление отсутствует	0.1
н 172	379120.17	2188638.28	Закрепление отсутствует	0.1
н 173	379119.88	2188627.12	Закрепление отсутствует	0.1
н 170	379131.07	2188626.83	Закрепление отсутствует	0.1

полное наименование должности	подпись	инициалы, фамилия

М.П.

Выписка из Единого государственного реестра недвижимости об объекте недвижимости

Сведения о частях земельного участка

Земельный участок			
(вид объекта недвижимости)			
Лист № ___ Раздела **4.2**	Всего листов раздела **4.2:** ___	Всего разделов: **0**	Всего листов выписки: **2656**
21.03.2023 № КУВИ-001/2023-67368210			
Кадастровый номер:		**47:23:0000000:79**	

Сведения о характерных точках границы части (частей) земельного участка

Учетный номер части: 725

Система координат: МСК 47 зона 2

Номер точки	Координаты, м		Описание закрепления на местности	Средняя квадратическая погрешность определения координат характерных точек границы части земельного участка, м
	X	Y		
1	2	3	4	5
н 175	379215.49	2188899.5	Закрепление отсутствует	0.1
н 174	379214.43	2188896	Закрепление отсутствует	0.1
н 176	379202.52	2188903.43	Закрепление отсутствует	0.1
н 177	379201.46	2188899.93	Закрепление отсутствует	0.1
н 174	379214.43	2188896	Закрепление отсутствует	0.1

полное наименование должности	подпись	инициалы, фамилия

М.П.

Выписка из Единого государственного реестра недвижимости об объекте недвижимости

Сведения о частях земельного участка

Земельный участок			
(вид объекта недвижимости)			
Лист № ___ Раздела **4.2**	Всего листов раздела **4.2:** ___	Всего разделов: **0**	Всего листов выписки: **2656**
21.03.2023 № КУВИ-001/2023-67368210			
Кадастровый номер:		**47:23:0000000:79**	

Сведения о характерных точках границы части (частей) земельного участка

Учетный номер части: 726

Система координат: МСК 47 зона 2

Номер точки	Координаты, м		Описание закрепления на местности	Средняя квадратическая погрешность определения координат характерных точек границы части земельного участка, м
	X	Y		
1	2	3	4	5
н 181	379291.57	2189191.23	Закрепление отсутствует	0.1
н 178	379304.49	2189187.15	Закрепление отсутствует	0.1
н 179	379305.61	2189190.64	Закрепление отсутствует	0.1
н 180	379292.68	2189194.73	Закрепление отсутствует	0.1
н 178	379304.49	2189187.15	Закрепление отсутствует	0.1

полное наименование должности	подпись	инициалы, фамилия

М.П.

Выписка из Единого государственного реестра недвижимости об объекте недвижимости

Сведения о частях земельного участка

Земельный участок			
(вид объекта недвижимости)			
Лист № ___ Раздела **4.2**	Всего листов раздела **4.2:** ___	Всего разделов: **0**	Всего листов выписки: **2656**
21.03.2023 № КУВИ-001/2023-67368210			
Кадастровый номер:		**47:23:0000000:79**	

Сведения о характерных точках границы части (частей) земельного участка

Учетный номер части: 727

Система координат: МСК 47 зона 2

Номер точки	Координаты, м		Описание закрепления на местности	Средняя квадратическая погрешность определения координат характерных точек границы части земельного участка, м
	X	Y		
1	2	3	4	5
н 185	379377.24	2189468.65	Закрепление отсутствует	0.1
н 184	379378.36	2189472.15	Закрепление отсутствует	0.1
н 182	379390.18	2189464.57	Закрепление отсутствует	0.1
н 182	379390.18	2189464.57	Закрепление отсутствует	0.1
н 183	379391.28	2189468.06	Закрепление отсутствует	0.1

полное наименование должности	подпись	инициалы, фамилия

М.П.

Выписка из Единого государственного реестра недвижимости об объекте недвижимости

Сведения о частях земельного участка

Земельный участок			
(вид объекта недвижимости)			
Лист № ___ Раздела **4.2**	Всего листов раздела **4.2:** ___	Всего разделов: **0**	Всего листов выписки: **2656**
21.03.2023 № КУВИ-001/2023-67368210			
Кадастровый номер:		**47:23:0000000:79**	

Сведения о характерных точках границы части (частей) земельного участка

Учетный номер части: 728

Система координат: МСК 47 зона 2

Номер точки	Координаты, м		Описание закрепления на местности	Средняя квадратическая погрешность определения координат характерных точек границы части земельного участка, м
	X	Y		
1	2	3	4	5
н 188	379465.44	2189753.84	Закрепление отсутствует	0.1
н 186	379477.29	2189746.32	Закрепление отсутствует	0.1
н 187	379478.39	2189749.82	Закрепление отсутствует	0.1
н 189	379464.35	2189750.34	Закрепление отсутствует	0.1
н 186	379477.29	2189746.32	Закрепление отсутствует	0.1

полное наименование должности	подпись	инициалы, фамилия

М.П.

Выписка из Единого государственного реестра недвижимости об объекте недвижимости

Сведения о частях земельного участка

Земельный участок			
(вид объекта недвижимости)			
Лист № ___ Раздела **4.2**	Всего листов раздела **4.2:** ___	Всего разделов: **0**	Всего листов выписки: **2656**
21.03.2023 № КУВИ-001/2023-67368210			
Кадастровый номер:		**47:23:0000000:79**	

Сведения о характерных точках границы части (частей) земельного участка

Учетный номер части: 729

Система координат: МСК 47 зона 2

Номер точки	Координаты, м		Описание закрепления на местности	Средняя квадратическая погрешность определения координат характерных точек границы части земельного участка, м
	X	Y		
1	2	3	4	5
н 193	379557.57	2190051.42	Закрепление отсутствует	0.1
н 190	379570.52	2190047.42	Закрепление отсутствует	0.1
н 191	379571.61	2190050.92	Закрепление отсутствует	0.1
н 192	379558.66	2190054.92	Закрепление отсутствует	0.1
н 190	379570.52	2190047.42	Закрепление отсутствует	0.1

полное наименование должности	подпись	инициалы, фамилия

М.П.

Выписка из Единого государственного реестра недвижимости об объекте недвижимости

Сведения о частях земельного участка

Земельный участок			
(вид объекта недвижимости)			
Лист № ___ Раздела **4.2**	Всего листов раздела **4.2:** ___	Всего разделов: **0**	Всего листов выписки: **2656**
21.03.2023 № КУВИ-001/2023-67368210			
Кадастровый номер:		**47:23:0000000:79**	

Сведения о характерных точках границы части (частей) земельного участка

Учетный номер части: 730

Система координат: МСК 47 зона 2

Номер точки	Координаты, м		Описание закрепления на местности	Средняя квадратическая погрешность определения координат характерных точек границы части земельного участка, м
	X	Y		
1	2	3	4	5
н 194	379657.53	2190329.02	Закрепление отсутствует	0.1
н 195	379658.64	2190332.49	Закрепление отсутствует	0.1
н 196	379645.74	2190336.65	Закрепление отсутствует	0.1
н 197	379644.61	2190333.16	Закрепление отсутствует	0.1
н 194	379657.53	2190329.02	Закрепление отсутствует	0.1

полное наименование должности	подпись	инициалы, фамилия

М.П.

Выписка из Единого государственного реестра недвижимости об объекте недвижимости

Сведения о частях земельного участка

Земельный участок			
(вид объекта недвижимости)			
Лист № ___ Раздела **4.2**	Всего листов раздела **4.2:** ___	Всего разделов: **0**	Всего листов выписки: **2656**
21.03.2023 № КУВИ-001/2023-67368210			
Кадастровый номер:		**47:23:0000000:79**	

Сведения о характерных точках границы части (частей) земельного участка

Учетный номер части: 731

Система координат: МСК 47 зона 2

Номер точки	Координаты, м		Описание закрепления на местности	Средняя квадратическая погрешность определения координат характерных точек границы части земельного участка, м
	X	Y		
1	2	3	4	5
н 198	379746.3	2190615.55	Закрепление отсутствует	0.1
н 199	379747.42	2190619.05	Закрепление отсутствует	0.1
н 200	379734.49	2190623.17	Закрепление отсутствует	0.1
н 198	379746.3	2190615.55	Закрепление отсутствует	0.1
н 201	379733.39	2190619.68	Закрепление отсутствует	0.1

полное наименование должности	подпись	инициалы, фамилия

М.П.

Выписка из Единого государственного реестра недвижимости об объекте недвижимости

Сведения о частях земельного участка

Земельный участок			
(вид объекта недвижимости)			
Лист № ___ Раздела **4.2**	Всего листов раздела **4.2:** ___	Всего разделов: **0**	Всего листов выписки: **2656**
21.03.2023 № КУВИ-001/2023-67368210			
Кадастровый номер:		**47:23:0000000:79**	

Сведения о характерных точках границы части (частей) земельного участка

Учетный номер части: 732

Система координат: МСК 47 зона 2

Номер точки	Координаты, м		Описание закрепления на местности	Средняя квадратическая погрешность определения координат характерных точек границы части земельного участка, м
	X	Y		
1	2	3	4	5
н 202	379834.92	2190902.26	Закрепление отсутствует	0.1
н 203	379836.01	2190905.75	Закрепление отсутствует	0.1
н 202	379834.92	2190902.26	Закрепление отсутствует	0.1
н 204	379823.07	2190909.78	Закрепление отсутствует	0.1
н 205	379821.98	2190906.29	Закрепление отсутствует	0.1

полное наименование должности	подпись	инициалы, фамилия

М.П.

Выписка из Единого государственного реестра недвижимости об объекте недвижимости

Сведения о частях земельного участка

Земельный участок			
(вид объекта недвижимости)			
Лист № ___ Раздела **4.2**	Всего листов раздела **4.2:** ___	Всего разделов: **0**	Всего листов выписки: **2656**
21.03.2023 № КУВИ-001/2023-67368210			
Кадастровый номер:		**47:23:0000000:79**	

Сведения о характерных точках границы части (частей) земельного участка

Учетный номер части: 733

Система координат: МСК 47 зона 2

Номер точки	Координаты, м		Описание закрепления на местности	Средняя квадратическая погрешность определения координат характерных точек границы части земельного участка, м
	X	Y		
1	2	3	4	5
н 206	379922.15	2191184.04	Закрепление отсутствует	0.1
н 207	379923.22	2191187.54	Закрепление отсутствует	0.1
н 208	379910.26	2191191.53	Закрепление отсутствует	0.1
н 209	379909.19	2191188.02	Закрепление отсутствует	0.1
н 206	379922.15	2191184.04	Закрепление отсутствует	0.1

полное наименование должности	подпись	инициалы, фамилия

М.П.

Выписка из Единого государственного реестра недвижимости об объекте недвижимости

Сведения о частях земельного участка

Земельный участок			
(вид объекта недвижимости)			
Лист № ___ Раздела **4.2**	Всего листов раздела **4.2:** ___	Всего разделов: **0**	Всего листов выписки: **2656**
21.03.2023 № КУВИ-001/2023-67368210			
Кадастровый номер:		**47:23:0000000:79**	

Сведения о характерных точках границы части (частей) земельного участка

Учетный номер части: 734

Система координат: МСК 47 зона 2

Номер точки	Координаты, м		Описание закрепления на местности	Средняя квадратическая погрешность определения координат характерных точек границы части земельного участка, м
	X	Y		
1	2	3	4	5
н 210	380009.33	2191465.6	Закрепление отсутствует	0.1
н 212	379997.51	2191473.15	Закрепление отсутствует	0.1
н 211	380010.44	2191469.1	Закрепление отсутствует	0.1
н 213	379996.4	2191469.67	Закрепление отсутствует	0.1
н 210	380009.33	2191465.6	Закрепление отсутствует	0.1

полное наименование должности	подпись	инициалы, фамилия

М.П.

Выписка из Единого государственного реестра недвижимости об объекте недвижимости

Сведения о частях земельного участка

Земельный участок			
(вид объекта недвижимости)			
Лист № ___ Раздела **4.2**	Всего листов раздела **4.2:** ___	Всего разделов: **0**	Всего листов выписки: **2656**
21.03.2023 № КУВИ-001/2023-67368210			
Кадастровый номер:		**47:23:0000000:79**	

Сведения о характерных точках границы части (частей) земельного участка

Учетный номер части: 735

Система координат: МСК 47 зона 2

Номер точки	Координаты, м		Описание закрепления на местности	Средняя квадратическая погрешность определения координат характерных точек границы части земельного участка, м
	X	Y		
1	2	3	4	5
н 215	380096.04	2191746.14	Закрепление отсутствует	0.1
н 214	380094.97	2191742.64	Закрепление отсутствует	0.1
н 216	380083.08	2191750.12	Закрепление отсутствует	0.1
н 217	380082.01	2191746.61	Закрепление отсутствует	0.1
н 214	380094.97	2191742.64	Закрепление отсутствует	0.1

полное наименование должности	подпись	инициалы, фамилия

М.П.

Выписка из Единого государственного реестра недвижимости об объекте недвижимости

Сведения о частях земельного участка

Земельный участок			
(вид объекта недвижимости)			
Лист № ___ Раздела **4.2**	Всего листов раздела **4.2:** ___	Всего разделов: **0**	Всего листов выписки: **2656**
21.03.2023 № КУВИ-001/2023-67368210			
Кадастровый номер:		**47:23:0000000:79**	

Сведения о характерных точках границы части (частей) земельного участка

Учетный номер части: 736

Система координат: МСК 47 зона 2

Номер точки	Координаты, м		Описание закрепления на местности	Средняя квадратическая погрешность определения координат характерных точек границы части земельного участка, м
	X	Y		
1	2	3	4	5
н 218	380176.42	2192005.34	Закрепление отсутствует	0.1
н 219	380177.5	2192008.84	Закрепление отсутствует	0.1
н 220	380164.52	2192012.8	Закрепление отсутствует	0.1
н 221	380163.46	2192009.3	Закрепление отсутствует	0.1
н 218	380176.42	2192005.34	Закрепление отсутствует	0.1

полное наименование должности	подпись	инициалы, фамилия

М.П.

Выписка из Единого государственного реестра недвижимости об объекте недвижимости

Сведения о частях земельного участка

Земельный участок			
(вид объекта недвижимости)			
Лист № ___ Раздела **4.2**	Всего листов раздела **4.2:** ___	Всего разделов: **0**	Всего листов выписки: **2656**
21.03.2023 № КУВИ-001/2023-67368210			
Кадастровый номер:		**47:23:0000000:79**	

Сведения о характерных точках границы части (частей) земельного участка

Учетный номер части: 737

Система координат: МСК 47 зона 2

Номер точки	Координаты, м		Описание закрепления на местности	Средняя квадратическая погрешность определения координат характерных точек границы части земельного участка, м
	X	Y		
1	2	3	4	5
н 222	380260.37	2192277.7	Закрепление отсутствует	0.1
н 223	380264.42	2192290.3	Закрепление отсутствует	0.1
н 224	380251.89	2192294.33	Закрепление отсутствует	0.1
н 225	380247.83	2192281.74	Закрепление отсутствует	0.1
н 222	380260.37	2192277.7	Закрепление отсутствует	0.1

полное наименование должности	подпись	инициалы, фамилия

М.П.

Выписка из Единого государственного реестра недвижимости об объекте недвижимости

Сведения о частях земельного участка

Земельный участок			
(вид объекта недвижимости)			
Лист № ___ Раздела **4.2**	Всего листов раздела **4.2:** ___	Всего разделов: **0**	Всего листов выписки: **2656**
21.03.2023 № КУВИ-001/2023-67368210			
Кадастровый номер:		**47:23:0000000:79**	

Сведения о характерных точках границы части (частей) земельного участка

Учетный номер части: 738

Система координат: МСК 47 зона 2

Номер точки	Координаты, м		Описание закрепления на местности	Средняя квадратическая погрешность определения координат характерных точек границы части земельного участка, м
	X	Y		
1	2	3	4	5
н 227	380363.29	2192609.53	Закрепление отсутствует	0.1
н 228	380350.38	2192613.67	Закрепление отсутствует	0.1
н 226	380362.18	2192606.05	Закрепление отсутствует	0.1
н 229	380349.28	2192610.18	Закрепление отсутствует	0.1
н 226	380362.18	2192606.05	Закрепление отсутствует	0.1

полное наименование должности	подпись	инициалы, фамилия

М.П.

Выписка из Единого государственного реестра недвижимости об объекте недвижимости

Сведения о частях земельного участка

Земельный участок			
(вид объекта недвижимости)			
Лист № ___ Раздела **4.2**	Всего листов раздела **4.2:** ___	Всего разделов: **0**	Всего листов выписки: **2656**
21.03.2023 № КУВИ-001/2023-67368210			
Кадастровый номер:		**47:23:0000000:79**	

Сведения о характерных точках границы части (частей) земельного участка

Учетный номер части: 739

Система координат: МСК 47 зона 2

Номер точки	Координаты, м		Описание закрепления на местности	Средняя квадратическая погрешность определения координат характерных точек границы части земельного участка, м
	X	Y		
1	2	3	4	5
н 230	380416.61	2192784.38	Закрепление отсутствует	0.1
н 231	380418.73	2192795.32	Закрепление отсутствует	0.1
н 232	380407.71	2192797.34	Закрепление отсутствует	0.1
н 233	380405.59	2192786.39	Закрепление отсутствует	0.1
н 230	380416.61	2192784.38	Закрепление отсутствует	0.1

полное наименование должности	подпись	инициалы, фамилия

М.П.

Выписка из Единого государственного реестра недвижимости об объекте недвижимости

Сведения о частях земельного участка

Земельный участок			
(вид объекта недвижимости)			
Лист № ___ Раздела **4.2**	Всего листов раздела **4.2:** ___	Всего разделов: **0**	Всего листов выписки: **2656**
21.03.2023 № КУВИ-001/2023-67368210			
Кадастровый номер:		**47:23:0000000:79**	

Сведения о характерных точках границы части (частей) земельного участка

Учетный номер части: 740

Система координат: МСК 47 зона 2

Номер точки	Координаты, м		Описание закрепления на местности	Средняя квадратическая погрешность определения координат характерных точек границы части земельного участка, м
	X	Y		
1	2	3	4	5
н 234	380421.8	2193018.94	Закрепление отсутствует	0.1
н 235	380421.82	2193022.61	Закрепление отсутствует	0.1
н 234	380421.8	2193018.94	Закрепление отсутствует	0.1
н 236	380408.26	2193022.71	Закрепление отсутствует	0.1
н 237	380408.23	2193019.06	Закрепление отсутствует	0.1

полное наименование должности	подпись	инициалы, фамилия

М.П.

Выписка из Единого государственного реестра недвижимости об объекте недвижимости

Сведения о частях земельного участка

Земельный участок			
(вид объекта недвижимости)			
Лист № ___ Раздела **4.2**	Всего листов раздела **4.2:** ___	Всего разделов: **0**	Всего листов выписки: **2656**
21.03.2023 № КУВИ-001/2023-67368210			
Кадастровый номер:		**47:23:0000000:79**	

Сведения о характерных точках границы части (частей) земельного участка

Учетный номер части: 741

Система координат: МСК 47 зона 2

Номер точки	Координаты, м		Описание закрепления на местности	Средняя квадратическая погрешность определения координат характерных точек границы части земельного участка, м
	X	Y		
1	2	3	4	5
н 238	380425.27	2193288.86	Закрепление отсутствует	0.1
н 239	380425.33	2193292.52	Закрепление отсутствует	0.1
н 240	380411.77	2193292.75	Закрепление отсутствует	0.1
н 241	380411.72	2193289.09	Закрепление отсутствует	0.1
н 238	380425.27	2193288.86	Закрепление отсутствует	0.1

полное наименование должности	подпись	инициалы, фамилия

М.П.

Выписка из Единого государственного реестра недвижимости об объекте недвижимости

Сведения о частях земельного участка

Земельный участок			
(вид объекта недвижимости)			
Лист № ___ Раздела **4.2**	Всего листов раздела **4.2:** ___	Всего разделов: **0**	Всего листов выписки: **2656**
21.03.2023 № КУВИ-001/2023-67368210			
Кадастровый номер:		**47:23:0000000:79**	

Сведения о характерных точках границы части (частей) земельного участка

Учетный номер части: 742

Система координат: МСК 47 зона 2

Номер точки	Координаты, м		Описание закрепления на местности	Средняя квадратическая погрешность определения координат характерных точек границы части земельного участка, м
	X	Y		
1	2	3	4	5
н 242	380428.36	2193553.91	Закрепление отсутствует	0.1
н 243	380428.41	2193557.58	Закрепление отсутствует	0.1
н 244	380414.84	2193557.74	Закрепление отсутствует	0.1
н 245	380414.81	2193554.07	Закрепление отсутствует	0.1
н 242	380428.36	2193553.91	Закрепление отсутствует	0.1

полное наименование должности	подпись	инициалы, фамилия

М.П.

Выписка из Единого государственного реестра недвижимости об объекте недвижимости

Сведения о частях земельного участка

Земельный участок			
(вид объекта недвижимости)			
Лист № ___ Раздела **4.2**	Всего листов раздела **4.2:** ___	Всего разделов: **0**	Всего листов выписки: **2656**
21.03.2023 № КУВИ-001/2023-67368210			
Кадастровый номер:		**47:23:0000000:79**	

Сведения о характерных точках границы части (частей) земельного участка

Учетный номер части: 743

Система координат: МСК 47 зона 2

Номер точки	Координаты, м		Описание закрепления на местности	Средняя квадратическая погрешность определения координат характерных точек границы части земельного участка, м
	X	Y		
1	2	3	4	5
н 246	380431.7	2193818.81	Закрепление отсутствует	0.1
н 247	380431.73	2193822.48	Закрепление отсутствует	0.1
н 248	380418.18	2193822.59	Закрепление отсутствует	0.1
н 249	380418.14	2193818.94	Закрепление отсутствует	0.1
н 246	380431.7	2193818.81	Закрепление отсутствует	0.1

полное наименование должности	подпись	инициалы, фамилия

М.П.

Выписка из Единого государственного реестра недвижимости об объекте недвижимости

Сведения о частях земельного участка

Земельный участок			
(вид объекта недвижимости)			
Лист № ___ Раздела **4.2**	Всего листов раздела **4.2:** ___	Всего разделов: **0**	Всего листов выписки: **2656**
21.03.2023 № КУВИ-001/2023-67368210			
Кадастровый номер:		**47:23:0000000:79**	

Сведения о характерных точках границы части (частей) земельного участка

Учетный номер части: 744

Система координат: МСК 47 зона 2

Номер точки	Координаты, м		Описание закрепления на местности	Средняя квадратическая погрешность определения координат характерных точек границы части земельного участка, м
	X	Y		
1	2	3	4	5
н 250	380435.18	2194088.51	Закрепление отсутствует	0.1
н 251	380435.2	2194092.18	Закрепление отсутствует	0.1
н 252	380421.65	2194092.24	Закрепление отсутствует	0.1
н 253	380421.62	2194088.58	Закрепление отсутствует	0.1
н 250	380435.18	2194088.51	Закрепление отсутствует	0.1

полное наименование должности	подпись	инициалы, фамилия

М.П.

Выписка из Единого государственного реестра недвижимости об объекте недвижимости

Сведения о частях земельного участка

Земельный участок			
(вид объекта недвижимости)			
Лист № ___ Раздела **4.2**	Всего листов раздела **4.2:** ___	Всего разделов: **0**	Всего листов выписки: **2656**
21.03.2023 № КУВИ-001/2023-67368210			
Кадастровый номер:		**47:23:0000000:79**	

Сведения о характерных точках границы части (частей) земельного участка

Учетный номер части: 745

Система координат: МСК 47 зона 2

Номер точки	Координаты, м		Описание закрепления на местности	Средняя квадратическая погрешность определения координат характерных точек границы части земельного участка, м
	X	Y		
1	2	3	4	5
н 254	380438.07	2194333.48	Закрепление отсутствует	0.1
н 255	380438.14	2194337.13	Закрепление отсутствует	0.1
н 256	380424.59	2194337.39	Закрепление отсутствует	0.1
н 257	380424.52	2194333.73	Закрепление отсутствует	0.1
н 254	380438.07	2194333.48	Закрепление отсутствует	0.1

полное наименование должности	подпись	инициалы, фамилия

М.П.

Выписка из Единого государственного реестра недвижимости об объекте недвижимости

Сведения о частях земельного участка

Земельный участок			
(вид объекта недвижимости)			
Лист № ___ Раздела **4.2**	Всего листов раздела **4.2:** ___	Всего разделов: **0**	Всего листов выписки: **2656**
21.03.2023 № КУВИ-001/2023-67368210			
Кадастровый номер:		**47:23:0000000:79**	

Сведения о характерных точках границы части (частей) земельного участка

Учетный номер части: 746

Система координат: МСК 47 зона 2

Номер точки	Координаты, м		Описание закрепления на местности	Средняя квадратическая погрешность определения координат характерных точек границы части земельного участка, м
	X	Y		
1	2	3	4	5
н 258	380438.71	2194587.11	Закрепление отсутствует	0.1
н 259	380442.17	2194598.69	Закрепление отсутствует	0.1
н 260	380430.6	2194601.99	Закрепление отсутствует	0.1
н 261	380427.14	2194590.4	Закрепление отсутствует	0.1
н 258	380438.71	2194587.11	Закрепление отсутствует	0.1

полное наименование должности	подпись	инициалы, фамилия

М.П.

Выписка из Единого государственного реестра недвижимости об объекте недвижимости

Сведения о частях земельного участка

Земельный участок			
(вид объекта недвижимости)			
Лист № ___ Раздела **4.2**	Всего листов раздела **4.2:** ___	Всего разделов: **0**	Всего листов выписки: **2656**
21.03.2023 № КУВИ-001/2023-67368210			
Кадастровый номер:		**47:23:0000000:79**	

Сведения о характерных точках границы части (частей) земельного участка

Учетный номер части: 747

Система координат: МСК 47 зона 2

Номер точки	Координаты, м		Описание закрепления на местности	Средняя квадратическая погрешность определения координат характерных точек границы части земельного участка, м
	X	Y		
1	2	3	4	5
н 262	380603.47	2194835.3	Закрепление отсутствует	0.1
н 263	380605.52	2194838.33	Закрепление отсутствует	0.1
н 264	380594.31	2194845.95	Закрепление отсутствует	0.1
н 265	380592.26	2194842.91	Закрепление отсутствует	0.1
н 262	380603.47	2194835.3	Закрепление отсутствует	0.1

полное наименование должности	подпись	инициалы, фамилия

М.П.

Выписка из Единого государственного реестра недвижимости об объекте недвижимости

Сведения о частях земельного участка

Земельный участок			
(вид объекта недвижимости)			
Лист № ___ Раздела **4.2**	Всего листов раздела **4.2:** ___	Всего разделов: **0**	Всего листов выписки: **2656**
21.03.2023 № КУВИ-001/2023-67368210			
Кадастровый номер:		**47:23:0000000:79**	

Сведения о характерных точках границы части (частей) земельного участка

Учетный номер части: 748

Система координат: МСК 47 зона 2

Номер точки	Координаты, м		Описание закрепления на местности	Средняя квадратическая погрешность определения координат характерных точек границы части земельного участка, м
	X	Y		
1	2	3	4	5
н 266	380772.43	2195086.43	Закрепление отсутствует	0.1
н 267	380775.2	2195098.17	Закрепление отсутствует	0.1
н 268	380763.47	2195100.91	Закрепление отсутствует	0.1
н 269	380760.72	2195089.16	Закрепление отсутствует	0.1
н 266	380772.43	2195086.43	Закрепление отсутствует	0.1

полное наименование должности	подпись	инициалы, фамилия

М.П.

Выписка из Единого государственного реестра недвижимости об объекте недвижимости

Сведения о частях земельного участка

Земельный участок			
(вид объекта недвижимости)			
Лист № ___ Раздела **4.2**	Всего листов раздела **4.2:** ___	Всего разделов: **0**	Всего листов выписки: **2656**
21.03.2023 № КУВИ-001/2023-67368210			
Кадастровый номер:		**47:23:0000000:79**	

Сведения о характерных точках границы части (частей) земельного участка

Учетный номер части: 749

Система координат: МСК 47 зона 2

Номер точки	Координаты, м		Описание закрепления на местности	Средняя квадратическая погрешность определения координат характерных точек границы части земельного участка, м
	X	Y		
1	2	3	4	5
н 270	380709.06	2195662.08	Закрепление отсутствует	0.1
н 271	380706.69	2195673.9	Закрепление отсутствует	0.1
н 272	380694.83	2195671.63	Закрепление отсутствует	0.1
н 273	380697.2	2195659.81	Закрепление отсутствует	0.1
н 270	380709.06	2195662.08	Закрепление отсутствует	0.1

полное наименование должности	подпись	инициалы, фамилия

М.П.

Выписка из Единого государственного реестра недвижимости об объекте недвижимости

Сведения о частях земельного участка

Земельный участок			
(вид объекта недвижимости)			
Лист № ___ Раздела **4.2**	Всего листов раздела **4.2:** ___	Всего разделов: **0**	Всего листов выписки: **2656**
21.03.2023 № КУВИ-001/2023-67368210			
Кадастровый номер:		**47:23:0000000:79**	

Сведения о характерных точках границы части (частей) земельного участка

Учетный номер части: 750

Система координат: МСК 47 зона 2

Номер точки	Координаты, м		Описание закрепления на местности	Средняя квадратическая погрешность определения координат характерных точек границы части земельного участка, м
	X	Y		
1	2	3	4	5
н 274	380619.84	2195951.82	Закрепление отсутствует	0.1
н 275	380618.69	2195955.3	Закрепление отсутствует	0.1
н 276	380605.8	2195951.06	Закрепление отсутствует	0.1
н 277	380606.96	2195947.58	Закрепление отсутствует	0.1
н 274	380619.84	2195951.82	Закрепление отсутствует	0.1

полное наименование должности	подпись	инициалы, фамилия

М.П.

Выписка из Единого государственного реестра недвижимости об объекте недвижимости

Сведения о частях земельного участка

Земельный участок			
(вид объекта недвижимости)			
Лист № ___ Раздела **4.2**	Всего листов раздела **4.2:** ___	Всего разделов: **0**	Всего листов выписки: **2656**
21.03.2023 № КУВИ-001/2023-67368210			
Кадастровый номер:		**47:23:0000000:79**	

Сведения о характерных точках границы части (частей) земельного участка

Учетный номер части: 751

Система координат: МСК 47 зона 2

Номер точки	Координаты, м		Описание закрепления на местности	Средняя квадратическая погрешность определения координат характерных точек границы части земельного участка, м
	X	Y		
1	2	3	4	5
н 278	380525.53	2196252.11	Закрепление отсутствует	0.1
н 279	380524.43	2196255.61	Закрепление отсутствует	0.1
н 280	380511.49	2196251.54	Закрепление отсутствует	0.1
н 281	380512.59	2196248.05	Закрепление отсутствует	0.1
н 278	380525.53	2196252.11	Закрепление отсутствует	0.1

полное наименование должности	подпись	инициалы, фамилия

М.П.

Выписка из Единого государственного реестра недвижимости об объекте недвижимости

Сведения о частях земельного участка

Земельный участок			
(вид объекта недвижимости)			
Лист № ___ Раздела **4.2**	Всего листов раздела **4.2:** ___	Всего разделов: **0**	Всего листов выписки: **2656**
21.03.2023 № КУВИ-001/2023-67368210			
Кадастровый номер:		**47:23:0000000:79**	

Сведения о характерных точках границы части (частей) земельного участка

Учетный номер части: 752

Система координат: МСК 47 зона 2

Номер точки	Координаты, м		Описание закрепления на местности	Средняя квадратическая погрешность определения координат характерных точек границы части земельного участка, м
	X	Y		
1	2	3	4	5
н 282	380461.53	2196441.59	Закрепление отсутствует	0.1
н 283	380463.74	2196452.57	Закрепление отсутствует	0.1
н 284	380452.76	2196454.75	Закрепление отсутствует	0.1
н 285	380450.56	2196443.79	Закрепление отсутствует	0.1
н 282	380461.53	2196441.59	Закрепление отсутствует	0.1

полное наименование должности	подпись	инициалы, фамилия

М.П.

Выписка из Единого государственного реестра недвижимости об объекте недвижимости

Сведения о частях земельного участка

Земельный участок			
(вид объекта недвижимости)			
Лист № ___ Раздела **4.2**	Всего листов раздела **4.2:** ___	Всего разделов: **0**	Всего листов выписки: **2656**
21.03.2023 № КУВИ-001/2023-67368210			
Кадастровый номер:		**47:23:0000000:79**	

Сведения о характерных точках границы части (частей) земельного участка

Учетный номер части: 753

Система координат: МСК 47 зона 2

Номер точки	Координаты, м		Описание закрепления на местности	Средняя квадратическая погрешность определения координат характерных точек границы части земельного участка, м
	X	Y		
1	2	3	4	5
н 286	380812.26	2196858.59	Закрепление отсутствует	0.1
н 287	380814.66	2196861.35	Закрепление отсутствует	0.1
н 288	380804.47	2196870.28	Закрепление отсутствует	0.1
н 289	380802.06	2196867.52	Закрепление отсутствует	0.1
н 286	380812.26	2196858.59	Закрепление отсутствует	0.1

полное наименование должности	подпись	инициалы, фамилия

М.П.

Выписка из Единого государственного реестра недвижимости об объекте недвижимости

Сведения о частях земельного участка

Земельный участок			
(вид объекта недвижимости)			
Лист № ___ Раздела **4.2**	Всего листов раздела **4.2:** ___	Всего разделов: **0**	Всего листов выписки: **2656**
21.03.2023 № КУВИ-001/2023-67368210			
Кадастровый номер:		**47:23:0000000:79**	

Сведения о характерных точках границы части (частей) земельного участка

Учетный номер части: 754

Система координат: МСК 47 зона 2

Номер точки	Координаты, м		Описание закрепления на местности	Средняя квадратическая погрешность определения координат характерных точек границы части земельного участка, м
	X	Y		
1	2	3	4	5
н 290	380999.09	2197079.95	Закрепление отсутствует	0.1
н 291	381001.47	2197082.72	Закрепление отсутствует	0.1
н 292	380991.17	2197091.54	Закрепление отсутствует	0.1
н 293	380988.78	2197088.75	Закрепление отсутствует	0.1
н 290	380999.09	2197079.95	Закрепление отсутствует	0.1

полное наименование должности	подпись	инициалы, фамилия

М.П.

Выписка из Единого государственного реестра недвижимости об объекте недвижимости

Сведения о частях земельного участка

Земельный участок			
(вид объекта недвижимости)			
Лист № ___ Раздела **4.2**	Всего листов раздела **4.2:** ___	Всего разделов: **0**	Всего листов выписки: **2656**
21.03.2023 № КУВИ-001/2023-67368210			
Кадастровый номер:		**47:23:0000000:79**	

Сведения о характерных точках границы части (частей) земельного участка

Учетный номер части: 755

Система координат: МСК 47 зона 2

Номер точки	Координаты, м		Описание закрепления на местности	Средняя квадратическая погрешность определения координат характерных точек границы части земельного участка, м
	X	Y		
1	2	3	4	5
н 294	381189.23	2197306.51	Закрепление отсутствует	0.1
н 295	381197.16	2197315.55	Закрепление отсутствует	0.1
н 296	381188.11	2197323.5	Закрепление отсутствует	0.1
н 297	381180.18	2197314.46	Закрепление отсутствует	0.1
н 294	381189.23	2197306.51	Закрепление отсутствует	0.1

полное наименование должности	подпись	инициалы, фамилия

М.П.

Выписка из Единого государственного реестра недвижимости об объекте недвижимости

Сведения о частях земельного участка

Земельный участок			
(вид объекта недвижимости)			
Лист № ___ Раздела **4.2**	Всего листов раздела **4.2:** ___	Всего разделов: **0**	Всего листов выписки: **2656**
21.03.2023 № КУВИ-001/2023-67368210			
Кадастровый номер:		**47:23:0000000:79**	

Сведения о характерных точках границы части (частей) земельного участка

Учетный номер части: 756

Система координат: МСК 47 зона 2

Номер точки	Координаты, м		Описание закрепления на местности	Средняя квадратическая погрешность определения координат характерных точек границы части земельного участка, м
	X	Y		
1	2	3	4	5
н 298	381376.12	2197528.77	Закрепление отсутствует	0.1
н 299	381383.5	2197537.18	Закрепление отсутствует	0.1
н 300	381375.07	2197544.57	Закрепление отсутствует	0.1
н 298	381376.12	2197528.77	Закрепление отсутствует	0.1
н 301	381367.7	2197536.16	Закрепление отсутствует	0.1

полное наименование должности	подпись	инициалы, фамилия

М.П.

Выписка из Единого государственного реестра недвижимости об объекте недвижимости

Сведения о частях земельного участка

Земельный участок			
(вид объекта недвижимости)			
Лист № ___ Раздела **4.2**	Всего листов раздела **4.2:** ___	Всего разделов: **0**	Всего листов выписки: **2656**
21.03.2023 № КУВИ-001/2023-67368210			
Кадастровый номер:		**47:23:0000000:79**	

Сведения о характерных точках границы части (частей) земельного участка

Учетный номер части: 757

Система координат: МСК 47 зона 2

Номер точки	Координаты, м		Описание закрепления на местности	Средняя квадратическая погрешность определения координат характерных точек границы части земельного участка, м
	X	Y		
1	2	3	4	5
н 302	381633.18	2197830.73	Закрепление отсутствует	0.1
н 303	381635.58	2197841.66	Закрепление отсутствует	0.1
н 304	381624.7	2197843.98	Закрепление отсутствует	0.1
н 305	381622.27	2197833.08	Закрепление отсутствует	0.1
н 302	381633.18	2197830.73	Закрепление отсутствует	0.1

полное наименование должности	подпись	инициалы, фамилия

М.П.

Выписка из Единого государственного реестра недвижимости об объекте недвижимости

Сведения о частях земельного участка

Земельный участок			
(вид объекта недвижимости)			
Лист № ___ Раздела **4.2**	Всего листов раздела **4.2:** ___	Всего разделов: **0**	Всего листов выписки: **2656**
21.03.2023 № КУВИ-001/2023-67368210			
Кадастровый номер:		**47:23:0000000:79**	

Сведения о характерных точках границы части (частей) земельного участка

Учетный номер части: 758

Система координат: МСК 47 зона 2

Номер точки	Координаты, м		Описание закрепления на местности	Средняя квадратическая погрешность определения координат характерных точек границы части земельного участка, м
	X	Y		
1	2	3	4	5
н 306	381583.97	2198052.55	Закрепление отсутствует	0.1
н 307	381583.11	2198056.11	Закрепление отсутствует	0.1
н 308	381569.93	2198052.91	Закрепление отсутствует	0.1
н 309	381570.8	2198049.36	Закрепление отсутствует	0.1
н 306	381583.97	2198052.55	Закрепление отсутствует	0.1

полное наименование должности	подпись	инициалы, фамилия

М.П.

Выписка из Единого государственного реестра недвижимости об объекте недвижимости

Сведения о частях земельного участка

Земельный участок			
(вид объекта недвижимости)			
Лист № ___ Раздела **4.2**	Всего листов раздела **4.2:** ___	Всего разделов: **0**	Всего листов выписки: **2656**
21.03.2023 № КУВИ-001/2023-67368210			
Кадастровый номер:		**47:23:0000000:79**	

Сведения о характерных точках границы части (частей) земельного участка

Учетный номер части: 759

Система координат: МСК 47 зона 2

Номер точки	Координаты, м		Описание закрепления на местности	Средняя квадратическая погрешность определения координат характерных точек границы части земельного участка, м
	X	Y		
1	2	3	4	5
н 310	381519.87	2198318.96	Закрепление отсутствует	0.1
н 311	381518.97	2198322.51	Закрепление отсутствует	0.1
н 312	381505.83	2198319.17	Закрепление отсутствует	0.1
н 313	381506.73	2198315.62	Закрепление отсутствует	0.1
н 310	381519.87	2198318.96	Закрепление отсутствует	0.1

полное наименование должности	подпись	инициалы, фамилия

М.П.

Выписка из Единого государственного реестра недвижимости об объекте недвижимости

Сведения о частях земельного участка

Земельный участок			
(вид объекта недвижимости)			
Лист № ___ Раздела **4.2**	Всего листов раздела **4.2:** ___	Всего разделов: **0**	Всего листов выписки: **2656**
21.03.2023 № КУВИ-001/2023-67368210			
Кадастровый номер:		**47:23:0000000:79**	

Сведения о характерных точках границы части (частей) земельного участка

Учетный номер части: 760

Система координат: МСК 47 зона 2

Номер точки	Координаты, м		Описание закрепления на местности	Средняя квадратическая погрешность определения координат характерных точек границы части земельного участка, м
	X	Y		
1	2	3	4	5
н 314	381464.46	2198548.5	Закрепление отсутствует	0.1
н 315	381463.58	2198552.06	Закрепление отсутствует	0.1
н 316	381450.42	2198548.85	Закрепление отсутствует	0.1
н 317	381451.28	2198545.29	Закрепление отсутствует	0.1
н 314	381464.46	2198548.5	Закрепление отсутствует	0.1

полное наименование должности	подпись	инициалы, фамилия

М.П.

Выписка из Единого государственного реестра недвижимости об объекте недвижимости

Сведения о частях земельного участка

Земельный участок			
(вид объекта недвижимости)			
Лист № ___ Раздела **4.2**	Всего листов раздела **4.2:** ___	Всего разделов: **0**	Всего листов выписки: **2656**
21.03.2023 № КУВИ-001/2023-67368210			
Кадастровый номер:		**47:23:0000000:79**	

Сведения о характерных точках границы части (частей) земельного участка

Учетный номер части: 761

Система координат: МСК 47 зона 2

Номер точки	Координаты, м		Описание закрепления на местности	Средняя квадратическая погрешность определения координат характерных точек границы части земельного участка, м
	X	Y		
1	2	3	4	5
н 318	381381.22	2198893.5	Закрепление отсутствует	0.1
н 319	381380.35	2198897.05	Закрепление отсутствует	0.1
н 320	381367.18	2198893.82	Закрепление отсутствует	0.1
н 321	381368.05	2198890.26	Закрепление отсутствует	0.1
н 318	381381.22	2198893.5	Закрепление отсутствует	0.1

полное наименование должности	подпись	инициалы, фамилия

М.П.

Выписка из Единого государственного реестра недвижимости об объекте недвижимости

Сведения о частях земельного участка

Земельный участок			
(вид объекта недвижимости)			
Лист № ___ Раздела **4.2**	Всего листов раздела **4.2:** ___	Всего разделов: **0**	Всего листов выписки: **2656**
21.03.2023 № КУВИ-001/2023-67368210			
Кадастровый номер:		**47:23:0000000:79**	

Сведения о характерных точках границы части (частей) земельного участка

Учетный номер части: 762

Система координат: МСК 47 зона 2

Номер точки	Координаты, м		Описание закрепления на местности	Средняя квадратическая погрешность определения координат характерных точек границы части земельного участка, м
	X	Y		
1	2	3	4	5
н 322	381323.83	2199131.46	Закрепление отсутствует	0.1
н 323	381323	2199135.01	Закрепление отсутствует	0.1
н 324	381309.8	2199131.94	Закрепление отсутствует	0.1
н 325	381310.63	2199128.37	Закрепление отсутствует	0.1
н 322	381323.83	2199131.46	Закрепление отсутствует	0.1

полное наименование должности	подпись	инициалы, фамилия

М.П.

Выписка из Единого государственного реестра недвижимости об объекте недвижимости

Сведения о частях земельного участка

Земельный участок			
(вид объекта недвижимости)			
Лист № ___ Раздела **4.2**	Всего листов раздела **4.2:** ___	Всего разделов: **0**	Всего листов выписки: **2656**
21.03.2023 № КУВИ-001/2023-67368210			
Кадастровый номер:		**47:23:0000000:79**	

Сведения о характерных точках границы части (частей) земельного участка

Учетный номер части: 763

Система координат: МСК 47 зона 2

Номер точки	Координаты, м		Описание закрепления на местности	Средняя квадратическая погрешность определения координат характерных точек границы части земельного участка, м
	X	Y		
1	2	3	4	5
н 326	381267.42	2199364.86	Закрепление отсутствует	0.1
н 327	381266.57	2199368.42	Закрепление отсутствует	0.1
н 328	381253.39	2199365.24	Закрепление отсутствует	0.1
н 329	381254.25	2199361.68	Закрепление отсутствует	0.1
н 326	381267.42	2199364.86	Закрепление отсутствует	0.1

полное наименование должности	подпись	инициалы, фамилия

М.П.

Выписка из Единого государственного реестра недвижимости об объекте недвижимости

Сведения о частях земельного участка

Земельный участок			
(вид объекта недвижимости)			
Лист № ___ Раздела **4.2**	Всего листов раздела **4.2:** ___	Всего разделов: **0**	Всего листов выписки: **2656**
21.03.2023 № КУВИ-001/2023-67368210			
Кадастровый номер:		**47:23:0000000:79**	

Сведения о характерных точках границы части (частей) земельного участка

Учетный номер части: 764

Система координат: МСК 47 зона 2

Номер точки	Координаты, м		Описание закрепления на местности	Средняя квадратическая погрешность определения координат характерных точек границы части земельного участка, м
	X	Y		
1	2	3	4	5
н 330	381217.59	2199555.25	Закрепление отсутствует	0.1
н 331	381219.4	2199566.29	Закрепление отсутствует	0.1
н 332	381208.36	2199568.12	Закрепление отсутствует	0.1
н 333	381206.53	2199557.06	Закрепление отсутствует	0.1
н 330	381217.59	2199555.25	Закрепление отсутствует	0.1

полное наименование должности	подпись	инициалы, фамилия

М.П.

Выписка из Единого государственного реестра недвижимости об объекте недвижимости

Сведения о частях земельного участка

Земельный участок			
(вид объекта недвижимости)			
Лист № ___ Раздела **4.2**	Всего листов раздела **4.2:** ___	Всего разделов: **0**	Всего листов выписки: **2656**
21.03.2023 № КУВИ-001/2023-67368210			
Кадастровый номер:		**47:23:0000000:79**	

Сведения о характерных точках границы части (частей) земельного участка

Учетный номер части: 765

Система координат: МСК 47 зона 2

Номер точки	Координаты, м		Описание закрепления на местности	Средняя квадратическая погрешность определения координат характерных точек границы части земельного участка, м
	X	Y		
1	2	3	4	5
н 334	381340.04	2199710.73	Закрепление отсутствует	0.1
н 335	381342.31	2199713.6	Закрепление отсутствует	0.1
н 336	381331.69	2199722.02	Закрепление отсутствует	0.1
н 337	381329.41	2199719.16	Закрепление отсутствует	0.1
н 334	381340.04	2199710.73	Закрепление отсутствует	0.1

полное наименование должности	подпись	инициалы, фамилия

М.П.

Выписка из Единого государственного реестра недвижимости об объекте недвижимости

Сведения о частях земельного участка

Земельный участок			
(вид объекта недвижимости)			
Лист № ___ Раздела **4.2**	Всего листов раздела **4.2:** ___	Всего разделов: **0**	Всего листов выписки: **2656**
21.03.2023 № КУВИ-001/2023-67368210			
Кадастровый номер:		**47:23:0000000:79**	

Сведения о характерных точках границы части (частей) земельного участка

Учетный номер части: 766

Система координат: МСК 47 зона 2

Номер точки	Координаты, м		Описание закрепления на местности	Средняя квадратическая погрешность определения координат характерных точек границы части земельного участка, м
	X	Y		
1	2	3	4	5
н 338	381523.2	2199941.79	Закрепление отсутствует	0.1
н 339	381525.52	2199944.63	Закрепление отсутствует	0.1
н 340	381515.02	2199953.21	Закрепление отсутствует	0.1
н 341	381512.71	2199950.38	Закрепление отсутствует	0.1
н 338	381523.2	2199941.79	Закрепление отсутствует	0.1

полное наименование должности	подпись	инициалы, фамилия

М.П.

Выписка из Единого государственного реестра недвижимости об объекте недвижимости

Сведения о частях земельного участка

Земельный участок			
(вид объекта недвижимости)			
Лист № ___ Раздела **4.2**	Всего листов раздела **4.2:** ___	Всего разделов: **0**	Всего листов выписки: **2656**
21.03.2023 № КУВИ-001/2023-67368210			
Кадастровый номер:		**47:23:0000000:79**	

Сведения о характерных точках границы части (частей) земельного участка

Учетный номер части: 767

Система координат: МСК 47 зона 2

Номер точки	Координаты, м		Описание закрепления на местности	Средняя квадратическая погрешность определения координат характерных точек границы части земельного участка, м
	X	Y		
1	2	3	4	5
н 342	381687.97	2200149.74	Закрепление отсутствует	0.1
н 343	381690.22	2200152.62	Закрепление отсутствует	0.1
н 344	381679.51	2200160.94	Закрепление отсутствует	0.1
н 345	381677.26	2200158.05	Закрепление отсутствует	0.1
н 342	381687.97	2200149.74	Закрепление отсутствует	0.1

полное наименование должности	подпись	инициалы, фамилия

М.П.

Выписка из Единого государственного реестра недвижимости об объекте недвижимости

Сведения о частях земельного участка

Земельный участок			
(вид объекта недвижимости)			
Лист № ___ Раздела **4.2**	Всего листов раздела **4.2:** ___	Всего разделов: **0**	Всего листов выписки: **2656**
21.03.2023 № КУВИ-001/2023-67368210			
Кадастровый номер:		**47:23:0000000:79**	

Сведения о характерных точках границы части (частей) земельного участка

Учетный номер части: 768

Система координат: МСК 47 зона 2

Номер точки	Координаты, м		Описание закрепления на местности	Средняя квадратическая погрешность определения координат характерных точек границы части земельного участка, м
	X	Y		
1	2	3	4	5
н 346	388782.93	2203387.5	Закрепление отсутствует	0.1
н 347	388786.48	2203388.39	Закрепление отсутствует	0.1
н 349	388779.62	2203400.75	Закрепление отсутствует	0.1
н 348	388783.17	2203401.64	Закрепление отсутствует	0.1
н 346	388782.93	2203387.5	Закрепление отсутствует	0.1

полное наименование должности	подпись	инициалы, фамилия

М.П.

Выписка из Единого государственного реестра недвижимости об объекте недвижимости

Сведения о частях земельного участка

Земельный участок			
(вид объекта недвижимости)			
Лист № ___ Раздела **4.2**	Всего листов раздела **4.2:** ___	Всего разделов: **0**	Всего листов выписки: **2656**
21.03.2023 № КУВИ-001/2023-67368210			
Кадастровый номер:		**47:23:0000000:79**	

Сведения о характерных точках границы части (частей) земельного участка

Учетный номер части: 769

Система координат: МСК 47 зона 2

Номер точки	Координаты, м		Описание закрепления на местности	Средняя квадратическая погрешность определения координат характерных точек границы части земельного участка, м
	X	Y		
1	2	3	4	5
н 350	389087.88	2203461.07	Закрепление отсутствует	0.1
н 351	389084.58	2203474.34	Закрепление отсутствует	0.1
н 352	389081.03	2203473.45	Закрепление отсутствует	0.1
н 353	389084.33	2203460.19	Закрепление отсутствует	0.1
н 350	389087.88	2203461.07	Закрепление отсутствует	0.1

полное наименование должности	подпись	инициалы, фамилия

М.П.

Выписка из Единого государственного реестра недвижимости об объекте недвижимости

Сведения о частях земельного участка

Земельный участок			
(вид объекта недвижимости)			
Лист № ___ Раздела **4.2**	Всего листов раздела **4.2:** ___	Всего разделов: **0**	Всего листов выписки: **2656**
21.03.2023 № КУВИ-001/2023-67368210			
Кадастровый номер:		**47:23:0000000:79**	

Сведения о характерных точках границы части (частей) земельного участка

Учетный номер части: 770

Система координат: МСК 47 зона 2

Номер точки	Координаты, м		Описание закрепления на местности	Средняя квадратическая погрешность определения координат характерных точек границы части земельного участка, м
	X	Y		
1	2	3	4	5
н 354	389383.59	2203532.85	Закрепление отсутствует	0.1
н 355	389380.64	2203545.72	Закрепление отсутствует	0.1
н 356	389367.8	2203542.78	Закрепление отсутствует	0.1
н 357	389370.74	2203529.91	Закрепление отсутствует	0.1
н 354	389383.59	2203532.85	Закрепление отсутствует	0.1

полное наименование должности	подпись	инициалы, фамилия

М.П.

Выписка из Единого государственного реестра недвижимости об объекте недвижимости

Сведения о частях земельного участка

Земельный участок			
(вид объекта недвижимости)			
Лист № ___ Раздела **4.2**	Всего листов раздела **4.2:** ___	Всего разделов: **0**	Всего листов выписки: **2656**
21.03.2023 № КУВИ-001/2023-67368210			
Кадастровый номер:		**47:23:0000000:79**	

Сведения о характерных точках границы части (частей) земельного участка

Учетный номер части: 771

Система координат: МСК 47 зона 2

Номер точки	Координаты, м		Описание закрепления на местности	Средняя квадратическая погрешность определения координат характерных точек границы части земельного участка, м
	X	Y		
1	2	3	4	5
н 358	389636.26	2203595.21	Закрепление отсутствует	0.1
н 359	389632.7	2203606.69	Закрепление отсутствует	0.1
н 360	389621.18	2203603.13	Закрепление отсутствует	0.1
н 361	389624.74	2203591.66	Закрепление отсутствует	0.1
н 358	389636.26	2203595.21	Закрепление отсутствует	0.1

полное наименование должности	подпись	инициалы, фамилия

М.П.

Выписка из Единого государственного реестра недвижимости об объекте недвижимости

Сведения о частях земельного участка

Земельный участок			
(вид объекта недвижимости)			
Лист № ___ Раздела **4.2**	Всего листов раздела **4.2:** ___	Всего разделов: **0**	Всего листов выписки: **2656**
21.03.2023 № КУВИ-001/2023-67368210			
Кадастровый номер:		**47:23:0000000:79**	

Сведения о характерных точках границы части (частей) земельного участка

Учетный номер части: 772

Система координат: МСК 47 зона 2

Номер точки	Координаты, м		Описание закрепления на местности	Средняя квадратическая погрешность определения координат характерных точек границы части земельного участка, м
	X	Y		
1	2	3	4	5
н 362	389879.64	2203652.56	Закрепление отсутствует	0.1
н 363	389876.44	2203665.86	Закрепление отсутствует	0.1
н 364	389872.87	2203665.01	Закрепление отсутствует	0.1
н 365	389876.08	2203651.71	Закрепление отсутствует	0.1
н 362	389879.64	2203652.56	Закрепление отсутствует	0.1

полное наименование должности	подпись	инициалы, фамилия

М.П.

Выписка из Единого государственного реестра недвижимости об объекте недвижимости

Сведения о частях земельного участка

Земельный участок			
(вид объекта недвижимости)			
Лист № ___ Раздела **4.2**	Всего листов раздела **4.2:** ___	Всего разделов: **0**	Всего листов выписки: **2656**
21.03.2023 № КУВИ-001/2023-67368210			
Кадастровый номер:		**47:23:0000000:79**	

Сведения о характерных точках границы части (частей) земельного участка

Учетный номер части: 773

Система координат: МСК 47 зона 2

Номер точки	Координаты, м		Описание закрепления на местности	Средняя квадратическая погрешность определения координат характерных точек границы части земельного участка, м
	X	Y		
1	2	3	4	5
н 366	390171.41	2203723.07	Закрепление отсутствует	0.1
н 367	390168	2203736.29	Закрепление отсутствует	0.1
н 368	390164.46	2203735.38	Закрепление отсутствует	0.1
н 369	390167.86	2203722.16	Закрепление отсутствует	0.1
н 366	390171.41	2203723.07	Закрепление отсутствует	0.1

полное наименование должности	подпись	инициалы, фамилия

М.П.

Выписка из Единого государственного реестра недвижимости об объекте недвижимости

Сведения о частях земельного участка

Земельный участок			
(вид объекта недвижимости)			
Лист № ___ Раздела **4.2**	Всего листов раздела **4.2:** ___	Всего разделов: **0**	Всего листов выписки: **2656**
21.03.2023 № КУВИ-001/2023-67368210			
Кадастровый номер:		**47:23:0000000:79**	

Сведения о характерных точках границы части (частей) земельного участка

Учетный номер части: 774

Система координат: МСК 47 зона 2

Номер точки	Координаты, м		Описание закрепления на местности	Средняя квадратическая погрешность определения координат характерных точек границы части земельного участка, м
	X	Y		
1	2	3	4	5
н 370	390462.83	2203793.56	Закрепление отсутствует	0.1
н 371	390459.54	2203806.82	Закрепление отсутствует	0.1
н 372	390455.99	2203805.94	Закрепление отсутствует	0.1
н 373	390459.27	2203792.69	Закрепление отсутствует	0.1
н 370	390462.83	2203793.56	Закрепление отсутствует	0.1

полное наименование должности	подпись	инициалы, фамилия

М.П.

Выписка из Единого государственного реестра недвижимости об объекте недвижимости

Сведения о частях земельного участка

Земельный участок			
(вид объекта недвижимости)			
Лист № ___ Раздела **4.2**	Всего листов раздела **4.2:** ___	Всего разделов: **0**	Всего листов выписки: **2656**
21.03.2023 № КУВИ-001/2023-67368210			
Кадастровый номер:		**47:23:0000000:79**	

Сведения о характерных точках границы части (частей) земельного участка

Учетный номер части: 775

Система координат: МСК 47 зона 2

Номер точки	Координаты, м		Описание закрепления на местности	Средняя квадратическая погрешность определения координат характерных точек границы части земельного участка, м
	X	Y		
1	2	3	4	5
н 374	390738.85	2203861.25	Закрепление отсутствует	0.1
н 375	390736.02	2203872.66	Закрепление отсутствует	0.1
н 376	390724.03	2203869.68	Закрепление отсутствует	0.1
н 377	390726.88	2203858.28	Закрепление отсутствует	0.1
н 374	390738.85	2203861.25	Закрепление отсутствует	0.1

полное наименование должности	подпись	инициалы, фамилия

М.П.

Выписка из Единого государственного реестра недвижимости об объекте недвижимости

Сведения о частях земельного участка

Земельный участок			
(вид объекта недвижимости)			
Лист № ___ Раздела **4.2**	Всего листов раздела **4.2:** ___	Всего разделов: **0**	Всего листов выписки: **2656**
21.03.2023 № КУВИ-001/2023-67368210			
Кадастровый номер:		**47:23:0000000:79**	

Сведения о характерных точках границы части (частей) земельного участка

Учетный номер части: 776

Система координат: МСК 47 зона 2

Номер точки	Координаты, м		Описание закрепления на местности	Средняя квадратическая погрешность определения координат характерных точек границы части земельного участка, м
	X	Y		
1	2	3	4	5
н 379	390925.99	2203915.5	Закрепление отсутствует	0.1
н 378	390924.3	2203904.45	Закрепление отсутствует	0.1
н 380	390914.91	2203917.2	Закрепление отсутствует	0.1
н 381	390913.21	2203906.14	Закрепление отсутствует	0.1
н 378	390924.3	2203904.45	Закрепление отсутствует	0.1

полное наименование должности	подпись	инициалы, фамилия

М.П.

Выписка из Единого государственного реестра недвижимости об объекте недвижимости

Сведения о частях земельного участка

Земельный участок			
(вид объекта недвижимости)			
Лист № ___ Раздела **4.2**	Всего листов раздела **4.2:** ___	Всего разделов: **0**	Всего листов выписки: **2656**
21.03.2023 № КУВИ-001/2023-67368210			
Кадастровый номер:		**47:23:0000000:79**	

Сведения о характерных точках границы части (частей) земельного участка

Учетный номер части: 777

Система координат: МСК 47 зона 2

Номер точки	Координаты, м		Описание закрепления на местности	Средняя квадратическая погрешность определения координат характерных точек границы части земельного участка, м
	X	Y		
1	2	3	4	5
н 382	391139.42	2203791.6	Закрепление отсутствует	0.1
н 383	391132.62	2203779.74	Закрепление отсутствует	0.1
н 384	391135.79	2203777.93	Закрепление отсутствует	0.1
н 385	391142.59	2203789.78	Закрепление отсутствует	0.1
н 382	391139.42	2203791.6	Закрепление отсутствует	0.1

полное наименование должности	подпись	инициалы, фамилия

М.П.

Выписка из Единого государственного реестра недвижимости об объекте недвижимости

Сведения о частях земельного участка

Земельный участок			
(вид объекта недвижимости)			
Лист № ___ Раздела **4.2**	Всего листов раздела **4.2:** ___	Всего разделов: **0**	Всего листов выписки: **2656**
21.03.2023 № КУВИ-001/2023-67368210			
Кадастровый номер:		**47:23:0000000:79**	

Сведения о характерных точках границы части (частей) земельного участка

Учетный номер части: 778

Система координат: МСК 47 зона 2

Номер точки	Координаты, м		Описание закрепления на местности	Средняя квадратическая погрешность определения координат характерных точек границы части земельного участка, м
	X	Y		
1	2	3	4	5
н 13	384401.59	2214563.44	_____	0.1
н 14	384406.98	2214572.21	_____	0.1
н 15	384893.52	2214286.18	_____	0.1
н 16	385159.01	2214011.15	_____	0.1
н 17	385277.34	2213880.72	_____	0.1
н 18	385448.61	2213696.89	_____	0.1
н 19	385454.67	2213705.11	_____	0.1
н 20	385284.71	2213887.49	_____	0.1
н 22	384899.77	2214294.11	_____	0.1
н 21	385166.31	2214017.99	_____	0.1
н 23	384345.39	2214620.02	_____	0.1
н 24	384340.29	2214611.41	_____	0.1
н 25	384398.35	2214577.27	_____	0.1
н 26	384393.03	2214568.61	_____	0.1
н 13	384401.59	2214563.44	_____	0.1

полное наименование должности	подпись	инициалы, фамилия

М.П.

Выписка из Единого государственного реестра недвижимости об объекте недвижимости

Сведения о частях земельного участка

Земельный участок			
(вид объекта недвижимости)			
Лист № ___ Раздела **4.2**	Всего листов раздела **4.2:** ___	Всего разделов: **0**	Всего листов выписки: **2656**
21.03.2023 № КУВИ-001/2023-67368210			
Кадастровый номер:		**47:23:0000000:79**	

Сведения о характерных точках границы части (частей) земельного участка

Учетный номер части: 779

Система координат: МСК 47 зона 2

Номер точки	Координаты, м		Описание закрепления на местности	Средняя квадратическая погрешность определения координат характерных точек границы части земельного участка, м
	X	Y		
1	2	3	4	5
н 1	385468.1	2213691.29	_____	0.1
н 2	385462.08	2213683.15	_____	0.1
н 3	385471.7	2213672.65	_____	0.1
н 4	385659.51	2213483.6	_____	0.1
н 5	385778.29	2213365.02	_____	0.1
н 6	386016.38	2213208.67	_____	0.1
н 8	386030.36	2213218.3	_____	0.1
н 7	386030.54	2213208.26	_____	0.1
н 9	386019.66	2213218.83	_____	0.1
н 10	385784.74	2213372.89	_____	0.1
н 12	385478.92	2213679.57	_____	0.1
н 11	385666.79	2213490.87	_____	0.1
н 1	385468.1	2213691.29	_____	0.1

полное наименование должности	подпись	инициалы, фамилия

М.П.

Выписка из Единого государственного реестра недвижимости об объекте недвижимости

Сведения о частях земельного участка

Земельный участок			
(вид объекта недвижимости)			
Лист № ___ Раздела **4.2**	Всего листов раздела **4.2:** ___	Всего разделов: **0**	Всего листов выписки: **2656**
21.03.2023 № КУВИ-001/2023-67368210			
Кадастровый номер:		**47:23:0000000:79**	

Сведения о характерных точках границы части (частей) земельного участка

Учетный номер части: 780

Система координат: МСК 47 зона 2

Номер точки	Координаты, м		Описание закрепления на местности	Средняя квадратическая погрешность определения координат характерных точек границы части земельного участка, м
	X	Y		
1	2	3	4	5
н 1	336591.55	2221614.47	_____	0.1
н 3	336581.08	2221627.83	_____	0.1
н 2	336593	2221626.37	_____	0.1
н 4	336579.64	2221615.91	_____	0.1
н 1	336591.55	2221614.47	_____	0.1

полное наименование должности	подпись	инициалы, фамилия

М.П.

Выписка из Единого государственного реестра недвижимости об объекте недвижимости

Сведения о частях земельного участка

Земельный участок			
(вид объекта недвижимости)			
Лист № ___ Раздела **4.2**	Всего листов раздела **4.2:** ___	Всего разделов: **0**	Всего листов выписки: **2656**
21.03.2023 № КУВИ-001/2023-67368210			
Кадастровый номер:		**47:23:0000000:79**	

Сведения о характерных точках границы части (частей) земельного участка

Учетный номер части: 781

Система координат: МСК 47 зона 2

Номер точки	Координаты, м		Описание закрепления на местности	Средняя квадратическая погрешность определения координат характерных точек границы части земельного участка, м
	X	Y		
1	2	3	4	5
н 1	380941.72	2211425.65	_____	0.1
н 2	380939.82	2211437.49	_____	0.1
н 3	380927.97	2211435.58	_____	0.1
н 4	380929.88	2211423.74	_____	0.1
н 1	380941.72	2211425.65	_____	0.1

полное наименование должности	подпись	инициалы, фамилия

М.П.

Выписка из Единого государственного реестра недвижимости об объекте недвижимости

Сведения о частях земельного участка

Земельный участок			
(вид объекта недвижимости)			
Лист № ___ Раздела **4.2**	Всего листов раздела **4.2:** ___	Всего разделов: **0**	Всего листов выписки: **2656**
21.03.2023 № КУВИ-001/2023-67368210			
Кадастровый номер:		**47:23:0000000:79**	

Сведения о характерных точках границы части (частей) земельного участка

Учетный номер части: 783

Система координат: МСК 47 зона 2

Номер точки	Координаты, м		Описание закрепления на местности	Средняя квадратическая погрешность определения координат характерных точек границы части земельного участка, м
	X	Y		
1	2	3	4	5
н 102	397845.2	2203930.13	_____	5
н 103	397837.45	2203943.44	_____	5
н 104	397835.32	2203944.93	_____	5
н 105	397574.28	2203993.5	_____	5
н 107	397541.19	2203992.01	_____	5
н 106	397573.56	2203993.54	_____	5
н 109	397536.34	2203987.57	_____	5
н 108	397538.89	2203990.82	_____	5
н 111	397542.4	2203986.85	_____	5
н 110	397542.13	2203986.5	_____	5
н 112	397573.56	2203988.32	_____	5
н 113	397641.69	2203975.63	_____	5
н 114	397641.9	2203976.73	_____	5
н 115	397652.74	2203974.81	_____	5
н 116	397652.53	2203973.62	_____	5
н 117	397833.43	2203939.99	_____	5

полное наименование должности	подпись	инициалы, фамилия

М.П.

Выписка из Единого государственного реестра недвижимости об объекте недвижимости 2507

Сведения о частях земельного участка

Земельный участок			
(вид объекта недвижимости)			
Лист № ___ Раздела **4.2**	Всего листов раздела **4.2:** ___	Всего разделов: **0**	Всего листов выписки: **2656**
21.03.2023 № КУВИ-001/2023-67368210			
Кадастровый номер:		**47:23:0000000:79**	

Номер точки	Координаты, м		Описание закрепления на местности	Средняя квадратическая погрешность определения координат характерных точек границы части земельного участка, м
	X	Y		
1	2	3	4	5
н 118	397838.43	2203931.39	_____	5
н 102	397845.2	2203930.13	_____	5

полное наименование должности	подпись	инициалы, фамилия

М.П.

Выписка из Единого государственного реестра недвижимости об объекте недвижимости

Сведения о частях земельного участка

Земельный участок			
(вид объекта недвижимости)			
Лист № ___ Раздела **4.2**	Всего листов раздела **4.2:** ___	Всего разделов: **0**	Всего листов выписки: **2656**
21.03.2023 № КУВИ-001/2023-67368210			
Кадастровый номер:		**47:23:0000000:79**	

Сведения о характерных точках границы части (частей) земельного участка

Учетный номер части: 784

Система координат: МСК 47 зона 2

Номер точки	Координаты, м		Описание закрепления на местности	Средняя квадратическая погрешность определения координат характерных точек границы части земельного участка, м
	X	Y		
1	2	3	4	5
н 30	397424.17	2203872.18	_____	5
н 31	397476.26	2203947.68	_____	5
н 32	397504.08	2203940.81	_____	5
н 34	397534.49	2203976.72	_____	5
н 35	397528.73	2203977.8	_____	5
н 33	397507.28	2203941.91	_____	5
н 36	397504.01	2203946.21	_____	5
н 38	397472.79	2203951.85	_____	5
н 39	397420.98	2203876.75	_____	5
н 37	397476.09	2203953.1	_____	5
н 40	397390.37	2203894.46	_____	5
н 41	397372.07	2203905.58	_____	5
н 42	397371.22	2203905.94	_____	5
н 43	397332.08	2203915.96	_____	5
н 44	397329.66	2203915.57	_____	5
н 45	397323.71	2203911.82	_____	5

полное наименование должности	подпись	инициалы, фамилия

М.П.

Выписка из Единого государственного реестра недвижимости об объекте недвижимости 2509

Сведения о частях земельного участка

Земельный участок			
(вид объекта недвижимости)			
Лист № ___ Раздела **4.2**	Всего листов раздела **4.2:** ___	Всего разделов: **0**	Всего листов выписки: **2656**
21.03.2023 № КУВИ-001/2023-67368210			
Кадастровый номер:		**47:23:0000000:79**	

Номер точки	Координаты, м		Описание закрепления на местности	Средняя квадратическая погрешность определения координат характерных точек границы части земельного участка, м
	X	Y		
1	2	3	4	5
н 47	397304.61	2203922.08	_____	5
н 46	397313.03	2203913.56	_____	5
н 50	397286.1	2203940.33	_____	5
н 48	397304.22	2203922.4	_____	5
н 49	397286.49	2203935.25	_____	5
н 51	397283.95	2203943.06	_____	5
н 58	397195.61	2203967.35	_____	5
н 57	397199.41	2203964.92	_____	5
н 52	397278.4	2203944.82	_____	5
н 54	397246.6	2203949.19	_____	5
н 56	397226.26	2203958.1	_____	5
н 53	397260.9	2203946.72	_____	5
н 55	397237.89	2203952.36	_____	5
н 59	397193.83	2203967.83	_____	5
н 60	397188.89	2203967.69	_____	5
н 61	397187.44	2203968.07	_____	5
н 62	397170.08	2203973.37	_____	5

полное наименование должности	подпись	инициалы, фамилия

М.П.

Выписка из Единого государственного реестра недвижимости об объекте недвижимости 2510

Сведения о частях земельного участка

Земельный участок			
(вид объекта недвижимости)			
Лист № ___ Раздела **4.2**	Всего листов раздела **4.2:** ___	Всего разделов: **0**	Всего листов выписки: **2656**
21.03.2023 № КУВИ-001/2023-67368210			
Кадастровый номер:		**47:23:0000000:79**	

Номер точки	Координаты, м		Описание закрепления на местности	Средняя квадратическая погрешность определения координат характерных точек границы части земельного участка, м
	X	Y		
1	2	3	4	5
н 64	397148.83	2203981.57	_____	5
н 63	397149.96	2203981.34	_____	5
н 65	397084.18	2203981.8	_____	5
н 66	397081.95	2203980.88	_____	5
н 67	397078.01	2203976.86	_____	5
н 68	397075.23	2203978.2	_____	5
н 69	397065.18	2203984.09	_____	5
н 70	397063.32	2203985.81	_____	5
н 71	397059.71	2203982.05	_____	5
н 72	397062.06	2203979.87	_____	5
н 73	397072.78	2203973.58	_____	5
н 74	397077.11	2203971.51	_____	5
н 75	397080.67	2203972.14	_____	5
н 77	397148.41	2203976.35	_____	5
н 76	397085.05	2203976.58	_____	5
н 78	397168.34	2203968.44	_____	5
н 79	397186.01	2203963.05	_____	5

полное наименование должности	подпись	инициалы, фамилия

М.П.

Выписка из Единого государственного реестра недвижимости об объекте недвижимости

Сведения о частях земельного участка

Земельный участок			
(вид объекта недвижимости)			
Лист № ___ Раздела **4.2**	Всего листов раздела **4.2:** ___	Всего разделов: **0**	Всего листов выписки: **2656**
21.03.2023 № КУВИ-001/2023-67368210			
Кадастровый номер:		**47:23:0000000:79**	

Номер точки	Координаты, м		Описание закрепления на местности	Средняя квадратическая погрешность определения координат характерных точек границы части земельного участка, м
	X	Y		
1	2	3	4	5
н 80	397187.86	2203962.57	_____	5
н 83	397196.88	2203960.34	_____	5
н 82	397193.35	2203962.61	_____	5
н 81	397188.75	2203962.47	_____	5
н 84	397197.8	2203959.95	_____	5
н 86	397235.84	2203947.55	_____	5
н 85	397224.45	2203953.18	_____	5
н 87	397245.26	2203944.13	_____	5
н 88	397260.17	2203941.55	_____	5
н 89	397277.32	2203939.69	_____	5
н 90	397281.01	2203938.51	_____	5
н 92	397282.65	2203931.61	_____	5
н 93	397301.02	2203918.29	_____	5
н 91	397281.37	2203933.89	_____	5
н 94	397309.81	2203909.4	_____	5
н 98	397331.68	2203910.68	_____	5
н 95	397311.52	2203908.51	_____	5

полное наименование должности	подпись	инициалы, фамилия

М.П.

Выписка из Единого государственного реестра недвижимости об объекте недвижимости 2512

Сведения о частях земельного участка

Земельный участок			
(вид объекта недвижимости)			
Лист № ___ Раздела **4.2**	Всего листов раздела **4.2:** ___	Всего разделов: **0**	Всего листов выписки: **2656**
21.03.2023 № КУВИ-001/2023-67368210			
Кадастровый номер:		**47:23:0000000:79**	

Номер точки	Координаты, м		Описание закрепления на местности	Средняя квадратическая погрешность определения координат характерных точек границы части земельного участка, м
	X	Y		
1	2	3	4	5
н 96	397323.67	2203906.55	_____	5
н 97	397325.84	2203906.99	_____	5
н 99	397369.63	2203900.97	_____	5
н 100	397387.71	2203889.97	_____	5
н 101	397420.05	2203871.25	_____	5
н 30	397424.17	2203872.18	_____	5

полное наименование должности	подпись	инициалы, фамилия

М.П.

Выписка из Единого государственного реестра недвижимости об объекте недвижимости

Сведения о частях земельного участка

Земельный участок			
(вид объекта недвижимости)			
Лист № ___ Раздела **4.2**	Всего листов раздела **4.2:** ___	Всего разделов: **0**	Всего листов выписки: **2656**
21.03.2023 № КУВИ-001/2023-67368210			
Кадастровый номер:		**47:23:0000000:79**	

Сведения о характерных точках границы части (частей) земельного участка

Учетный номер части: 785

Система координат: МСК 47 зона 2

Номер точки	Координаты, м		Описание закрепления на местности	Средняя квадратическая погрешность определения координат характерных точек границы части земельного участка, м
	X	Y		
1	2	3	4	5
н 1	398108.97	2203657.77	_____	5
н 5	398076.21	2203704.57	_____	5
н 2	398110.24	2203663.53	_____	5
н 3	398077.48	2203691.22	_____	5
н 4	398077.24	2203702.33	_____	5
н 6	398027.79	2203748.08	_____	5
н 7	398013.45	2203759.74	_____	5
н 8	398001.84	2203769.21	_____	5
н 9	397993.24	2203777.61	_____	5
н 11	397963.81	2203800.94	_____	5
н 10	397986.63	2203783.31	_____	5
н 12	397941.26	2203819.92	_____	5
н 13	397905.14	2203851.43	_____	5
н 14	397875.17	2203878.7	_____	5
н 15	397852.51	2203917.57	_____	5
н 17	397870.83	2203875.79	_____	5

полное наименование должности	подпись	инициалы, фамилия

М.П.

Выписка из Единого государственного реестра недвижимости об объекте недвижимости 2514

Сведения о частях земельного участка

Земельный участок			
(вид объекта недвижимости)			
Лист № ___ Раздела **4.2**	Всего листов раздела **4.2:** ___	Всего разделов: **0**	Всего листов выписки: **2656**
21.03.2023 № КУВИ-001/2023-67368210			
Кадастровый номер:		**47:23:0000000:79**	

Номер точки	Координаты, м		Описание закрепления на местности	Средняя квадратическая погрешность определения координат характерных точек границы части земельного участка, м
	X	Y		
1	2	3	4	5
н 16	397845.74	2203918.83	_____	5
н 18	397871.43	2203875.06	_____	5
н 19	397901.67	2203847.53	_____	5
н 20	397937.87	2203815.96	_____	5
н 21	397960.55	2203796.88	_____	5
н 22	397983.33	2203779.28	_____	5
н 23	397989.72	2203773.76	_____	5
н 24	397998.36	2203765.32	_____	5
н 25	398010.16	2203755.69	_____	5
н 26	398024.4	2203744.12	_____	5
н 27	398072.05	2203701.31	_____	5
н 29	398073.39	2203687.85	_____	5
н 28	398072.29	2203690.16	_____	5
н 1	398108.97	2203657.77	_____	5

полное наименование должности	подпись	инициалы, фамилия

М.П.

Выписка из Единого государственного реестра недвижимости об объекте недвижимости

Сведения о частях земельного участка

Земельный участок			
(вид объекта недвижимости)			
Лист № ___ Раздела **4.2**	Всего листов раздела **4.2:** ___	Всего разделов: **0**	Всего листов выписки: **2656**
21.03.2023 № КУВИ-001/2023-67368210			
Кадастровый номер:		**47:23:0000000:79**	

Сведения о характерных точках границы части (частей) земельного участка

Учетный номер части: 786

Система координат: МСК 47 зона 2

Номер точки	Координаты, м		Описание закрепления на местности	Средняя квадратическая погрешность определения координат характерных точек границы части земельного участка, м
	X	Y		
1	2	3	4	5
н 52	401882.21	2201595.82	_____	5
н 53	401816.47	2201710.68	_____	5
н 54	401811.69	2201707.61	_____	5
н 55	401805.15	2201717.87	_____	5
н 56	401810.32	2201721.17	_____	5
н 57	401801.77	2201735.23	_____	5
н 58	401721.85	2201869.07	_____	5
н 59	401653.88	2201830.2	_____	5
н 60	401731.69	2201694.1	_____	5
н 61	401798.58	2201578.6	_____	5
н 52	401882.21	2201595.82	_____	5

полное наименование должности	подпись	инициалы, фамилия

М.П.

Выписка из Единого государственного реестра недвижимости об объекте недвижимости

Сведения о частях земельного участка

Земельный участок			
(вид объекта недвижимости)			
Лист № ___ Раздела **4.2**	Всего листов раздела **4.2:** ___	Всего разделов: **0**	Всего листов выписки: **2656**
21.03.2023 № КУВИ-001/2023-67368210			
Кадастровый номер:		**47:23:0000000:79**	

Сведения о характерных точках границы части (частей) земельного участка

Учетный номер части: 787

Система координат: МСК 47 зона 2

Номер точки	Координаты, м		Описание закрепления на местности	Средняя квадратическая погрешность определения координат характерных точек границы части земельного участка, м
	X	Y		
1	2	3	4	5
н 27	403252.06	2199243.06	_____	5
н 29	403045.54	2199595.2	_____	5
н 28	403214	2199305.36	_____	5
н 34	402209.52	2201029.22	_____	5
н 35	402070.42	2201266.27	_____	5
н 30	402874.72	2199888.98	_____	5
н 32	402541.83	2200458.92	_____	5
н 31	402711.01	2200169.82	_____	5
н 33	402378.27	2200739.79	_____	5
н 38	401954.67	2201465.35	_____	5
н 36	401978.39	2201425.49	_____	5
н 37	401960.97	2201455.3	_____	5
н 39	401931.06	2201505.03	_____	5
н 41	401820.32	2201542.03	_____	5
н 40	401900.71	2201558.64	_____	5
н 42	401848.81	2201495.88	_____	5

полное наименование должности	подпись	инициалы, фамилия

М.П.

Выписка из Единого государственного реестра недвижимости об объекте недвижимости 2517

Сведения о частях земельного участка

Земельный участок			
(вид объекта недвижимости)			
Лист № ___ Раздела **4.2**	Всего листов раздела **4.2:** ___	Всего разделов: **0**	Всего листов выписки: **2656**
21.03.2023 № КУВИ-001/2023-67368210			
Кадастровый номер:		**47:23:0000000:79**	

Номер точки	Координаты, м		Описание закрепления на местности	Средняя квадратическая погрешность определения координат характерных точек границы части земельного участка, м
	X	Y		
1	2	3	4	5
н 43	402007.31	2201229.11	_____	5
н 44	402145.63	2200992.08	_____	5
н 45	402315.48	2200703.21	_____	5
н 46	402479.19	2200422.52	_____	5
н 47	402646.62	2200132.23	_____	5
н 48	402810.55	2199851.74	_____	5
н 49	402981.9	2199557.58	_____	5
н 50	403151.26	2199268.87	_____	5
н 51	403174.36	2199227.05	_____	5
н 27	403252.06	2199243.06	_____	5
2	403217.41	2199236.05	_____	5

полное наименование должности	подпись	инициалы, фамилия

М.П.

Выписка из Единого государственного реестра недвижимости об объекте недвижимости

Сведения о частях земельного участка

Земельный участок			
(вид объекта недвижимости)			
Лист № ___ Раздела **4.2**	Всего листов раздела **4.2:** ___	Всего разделов: **0**	Всего листов выписки: **2656**
21.03.2023 № КУВИ-001/2023-67368210			
Кадастровый номер:		**47:23:0000000:79**	

Сведения о характерных точках границы части (частей) земельного участка

Учетный номер части: 788

Система координат: МСК 47 зона 2

Номер точки	Координаты, м		Описание закрепления на местности	Средняя квадратическая погрешность определения координат характерных точек границы части земельного участка, м
	X	Y		
1	2	3	4	5
н 1	406244.32	2192955.63	_____	5
н 2	406251.51	2193248.07	_____	5
н 3	406261.02	2193537.75	_____	5
н 6	406199.75	2193984.93	_____	5
н 5	406278.17	2193979.12	_____	5
н 4	406270.93	2193827.53	_____	5
н 7	406197.49	2193829.97	_____	5
н 9	406177.37	2193250.71	_____	5
н 8	406187.08	2193540.39	_____	5
н 11	406071.75	2192869.19	_____	5
н 12	406112.83	2192792.85	_____	5
н 10	406166.32	2192984.9	_____	5
н 1	406244.32	2192955.63	_____	5

полное наименование должности	подпись	инициалы, фамилия

М.П.

Выписка из Единого государственного реестра недвижимости об объекте недвижимости

Сведения о частях земельного участка

Земельный участок			
(вид объекта недвижимости)			
Лист № ___ Раздела **4.2**	Всего листов раздела **4.2:** ___	Всего разделов: **0**	Всего листов выписки: **2656**
21.03.2023 № КУВИ-001/2023-67368210			
Кадастровый номер:		**47:23:0000000:79**	

Сведения о характерных точках границы части (частей) земельного участка

Учетный номер части: 789

Система координат: МСК 47 зона 2

Номер точки	Координаты, м		Описание закрепления на местности	Средняя квадратическая погрешность определения координат характерных точек границы части земельного участка, м
	X	Y		
1	2	3	4	5
н 13	405131.85	2196020.94	_____	5
н 16	405015.6	2196214.49	_____	5
н 14	405021.51	2196214.97	_____	5
н 15	405017.28	2196212.06	_____	5
н 18	404998.91	2196253.92	_____	5
н 17	405019.87	2196217.43	_____	5
н 19	404848.98	2196506.68	_____	5
н 20	404846.39	2196505.19	_____	5
н 21	404844.92	2196507.76	_____	5
н 23	404837.05	2196526.3	_____	5
н 22	404847.55	2196509.27	_____	5
н 25	404930.61	2196214.23	_____	5
н 26	405049.86	2196012.08	_____	5
н 24	404779.77	2196475.15	_____	5
н 13	405131.85	2196020.94	_____	5
1	405091.31	2196016.39	_____	5

полное наименование должности	подпись	инициалы, фамилия

М.П.

Выписка из Единого государственного реестра недвижимости об объекте недвижимости

Сведения о частях земельного участка

Земельный участок			
(вид объекта недвижимости)			
Лист № ___ Раздела **4.2**	Всего листов раздела **4.2:** ___	Всего разделов: **0**	Всего листов выписки: **2656**
21.03.2023 № КУВИ-001/2023-67368210			
Кадастровый номер:		**47:23:0000000:79**	

Сведения о характерных точках границы части (частей) земельного участка

Учетный номер части: 790

Система координат: МСК 47 зона 2

Номер точки	Координаты, м		Описание закрепления на местности	Средняя квадратическая погрешность определения координат характерных точек границы части земельного участка, м
	X	Y		
1	2	3	4	5
н 1	370581.6	2203919.25	_____	0.1
н 2	370581.45	2203929.24	_____	0.1
н 3	370571.45	2203929.1	_____	0.1
н 1	370581.6	2203919.25	_____	0.1
н 4	370571.59	2203919.1	_____	0.1

полное наименование должности	подпись	инициалы, фамилия

М.П.

Выписка из Единого государственного реестра недвижимости об объекте недвижимости

Сведения о частях земельного участка

Земельный участок			
(вид объекта недвижимости)			
Лист № ___ Раздела **4.2**	Всего листов раздела **4.2:** ___	Всего разделов: **0**	Всего листов выписки: **2656**
21.03.2023 № КУВИ-001/2023-67368210			
Кадастровый номер:		**47:23:0000000:79**	

Сведения о характерных точках границы части (частей) земельного участка

Учетный номер части: 791

Система координат: МСК 47 зона 2

Номер точки	Координаты, м		Описание закрепления на местности	Средняя квадратическая погрешность определения координат характерных точек границы части земельного участка, м
	X	Y		
1	2	3	4	5
н 2	404062.4	2175708.29	-	5
н 7	404066.67	2175763.39	-	5
н 8	404016.99	2175656.35	-	5
н 2	404062.4	2175708.29	-	5
н 1	404032.55	2175653.23	-	5
н 12	404308.74	2176082.88	-	5
н 10	404220.36	2175866.89	-	5
н 11	404205.66	2175874.5	-	5
н 13	404285.93	2176093.68	-	5
н 18	404132.86	2175722.21	-	5
н 19	404198.81	2175860.78	-	5
н 9	404213.72	2175853.72	-	5
н 10	404220.36	2175866.89	-	5
н 28	404191.82	2176047.29	Закрепление отсутствует	5
н 29	404156.89	2175977.86	Закрепление отсутствует	5
н 27	404215.82	2176035.29	Закрепление отсутствует	5

полное наименование должности	подпись	инициалы, фамилия

М.П.

Выписка из Единого государственного реестра недвижимости об объекте недвижимости 2522

Сведения о частях земельного участка

Земельный участок			
(вид объекта недвижимости)			
Лист № ___ Раздела **4.2**	Всего листов раздела **4.2:** ___	Всего разделов: **0**	Всего листов выписки: **2656**
21.03.2023 № КУВИ-001/2023-67368210			
Кадастровый номер:		**47:23:0000000:79**	

Номер точки	Координаты, м		Описание закрепления на местности	Средняя квадратическая погрешность определения координат характерных точек границы части земельного участка, м
	X	Y		
1	2	3	4	5
н 30	404180.54	2175965.14	-	5
н 31	404145.82	2175896.09	-	5
н 20	404141.7	2175865.6	-	5
н 32	404143.5	2175896.22	Закрепление отсутствует	5
н 23	404244.99	2176088.79	Закрепление отсутствует	5
н 21	404267.29	2176106.79	-	5
н 22	404258.84	2176111.1	-	5
н 26	404222.78	2176048.59	Закрепление отсутствует	5
н 24	404154.66	2176094.77	-	5
н 25	404152.25	2176052.81	Закрепление отсутствует	5
н 27	404215.82	2176035.29	Закрепление отсутствует	5
н 33	403962.28	2175666.21	-	5
н 34	404009.81	2176060.39	Закрепление отсутствует	5
н 36	404084.75	2176098.75	Закрепление отсутствует	5
н 35	404082.11	2176056.27	Закрепление отсутствует	5
н 33	403962.28	2175666.21	-	5
н 38	403917.63	2175673.37	Закрепление отсутствует	5

полное наименование должности	подпись	инициалы, фамилия

М.П.

Выписка из Единого государственного реестра недвижимости об объекте недвижимости 2523

Сведения о частях земельного участка

Земельный участок			
(вид объекта недвижимости)			
Лист № ___ Раздела **4.2**	Всего листов раздела **4.2:** ___	Всего разделов: **0**	Всего листов выписки: **2656**
21.03.2023 № КУВИ-001/2023-67368210			
Кадастровый номер:		**47:23:0000000:79**	

Номер точки	Координаты, м		Описание закрепления на местности	Средняя квадратическая погрешность определения координат характерных точек границы части земельного участка, м
	X	Y		
1	2	3	4	5
н 37	403969.1	2176105.34	-	5
н 39	404203.63	2176343.86	-	5
н 40	404205.85	2176383.8	-	5
н 41	404170.9	2176385.76	-	5
н 39	404203.63	2176343.86	-	5
н 47	404098.78	2176349.74	Закрепление отсутствует	5
н 50	404063.84	2176351.71	Закрепление отсутствует	5
н 49	404065.52	2176391.67	Закрепление отсутствует	5
н 48	404100.46	2176389.72	Закрепление отсутствует	5
н 47	404098.78	2176349.74	Закрепление отсутствует	5
н 63	404254.81	2176746.83	-	5
н 59	404250.62	2176714.15	-	5
н 60	404252.2	2176736.74	-	5
н 64	404255.51	2176755.78	-	5
н 59	404250.62	2176714.15	-	5
н 65	404241.94	2176754.63	-	5
н 66	404219.08	2176757.36	-	5

полное наименование должности	подпись	инициалы, фамилия

М.П.

Выписка из Единого государственного реестра недвижимости об объекте недвижимости

Сведения о частях земельного участка

Земельный участок			
(вид объекта недвижимости)			
Лист № ___ Раздела **4.2**	Всего листов раздела **4.2:** ___	Всего разделов: **0**	Всего листов выписки: **2656**
21.03.2023 № КУВИ-001/2023-67368210			
Кадастровый номер:		**47:23:0000000:79**	

Номер точки	Координаты, м		Описание закрепления на местности	Средняя квадратическая погрешность определения координат характерных точек границы части земельного участка, м
	X	Y		
1	2	3	4	5
н 67	404213.47	2176716.87	-	5
н 4	404278.28	2176745.42	-	5
н 3	404276.8	2176733.58	-	5
н 72	404333.93	2176728.18	-	5
н 73	404335.14	2176739.09	-	5
н 72	404333.93	2176728.18	-	5
н 77	404056.19	2176767.2	-	5
н 78	403964.01	2176775.62	-	5
н 79	403962.95	2176765.21	-	5
н 81	404094.42	2176770.09	-	5
н 80	404096.04	2176726.54	-	5
н 80	404096.04	2176726.54	-	5
н 84	404077.15	2176764.69	-	5
н 82	404091.06	2176770.45	-	5
н 87	404063.67	2176755.19	-	5
н 83	404078.1	2176773.98	-	5
н 85	404068.01	2176765.62	-	5

полное наименование должности	подпись	инициалы, фамилия

М.П.

Выписка из Единого государственного реестра недвижимости об объекте недвижимости

Сведения о частях земельного участка

Земельный участок			
(вид объекта недвижимости)			
Лист № ___ Раздела **4.2**	Всего листов раздела **4.2:** ___	Всего разделов: **0**	Всего листов выписки: **2656**
21.03.2023 № КУВИ-001/2023-67368210			
Кадастровый номер:		**47:23:0000000:79**	

Номер точки	Координаты, м		Описание закрепления на местности	Средняя квадратическая погрешность определения координат характерных точек границы части земельного участка, м
	X	Y		
1	2	3	4	5
н 88	404061.65	2176729.09	-	5
н 101	404900.79	2178753.19	-	5
н 105	404853.86	2178896.85	-	5
н 106	404876.13	2178869.48	-	5
н 101	404900.79	2178753.19	-	5
н 107	404866.37	2178755.65	-	5
н 108	405009.14	2179117.15	-	5
н 110	405043.46	2179140.53	-	5
н 111	404952.68	2179119.61	-	5
н 112	404950.86	2179100.16	-	5
н 108	405009.14	2179117.15	-	5
н 113	404896.32	2179035.08	-	5
н 117	404938.26	2179223.31	-	5
н 118	404893.66	2179225.35	-	5
н 119	404892.25	2179204.56	-	5
н 121	404907.35	2179191.08	-	5
н 120	404908.45	2179203.23	-	5

полное наименование должности	подпись	инициалы, фамилия

М.П.

Выписка из Единого государственного реестра недвижимости об объекте недвижимости

Сведения о частях земельного участка

Земельный участок			
(вид объекта недвижимости)			
Лист № ___ Раздела **4.2**	Всего листов раздела **4.2:** ___	Всего разделов: **0**	Всего листов выписки: **2656**
21.03.2023 № КУВИ-001/2023-67368210			
Кадастровый номер:		**47:23:0000000:79**	

Номер точки	Координаты, м		Описание закрепления на местности	Средняя квадратическая погрешность определения координат характерных точек границы части земельного участка, м
	X	Y		
1	2	3	4	5
н 122	404884.8	2179171.28	-	5
н 124	404807.04	2179145.47	-	5
н 123	404865.31	2179195.9	-	5
н 126	404779.07	2179078.45	-	5
н 127	404774.38	2179084.05	-	5
н 125	404826.52	2179120.11	-	5
н 128	404764.08	2179075.77	-	5
н 129	404769.28	2179069.86	-	5
н 130	404732.29	2179033.7	-	5
н 131	404802.06	2178953.84	-	5
н 134	404833.52	2178996.75	-	5
н 133	404840.2	2178988.19	-	5
н 135	404832.91	2179003.24	-	5
н 136	404800.96	2179037.96	-	5
н 137	404901.56	2179126.29	-	5
н 113	404896.32	2179035.08	-	5
3	404062.74	2175712.59	_____	5

полное наименование должности	подпись	инициалы, фамилия

М.П.

Выписка из Единого государственного реестра недвижимости об объекте недвижимости

Сведения о частях земельного участка

Земельный участок			
(вид объекта недвижимости)			
Лист № ___ Раздела **4.2**	Всего листов раздела **4.2:** ___	Всего разделов: **0**	Всего листов выписки: **2656**
21.03.2023 № КУВИ-001/2023-67368210			
Кадастровый номер:		**47:23:0000000:79**	

Номер точки	Координаты, м		Описание закрепления на местности	Средняя квадратическая погрешность определения координат характерных точек границы части земельного участка, м
	X	Y		
1	2	3	4	5
4	404063.43	2175722.94	_____	5
5	404065.39	2175743.69	_____	5
6	404066.37	2175758.06	_____	5
14	404263.09	2176048.84	_____	5
15	404194.06	2175913.05	_____	5
16	404137.85	2175799.79	_____	5
17	404135.86	2175765.83	_____	5
42	404168.67	2176345.82	_____	5
102	404909.35	2178858.45	_____	5
103	404916.77	2178952.84	_____	5
104	404877.19	2178919.21	_____	5
109	405023.87	2179127.35	_____	5
115	404935.89	2179192.63	_____	5
116	404937.4	2179211.52	_____	5
132	404822.46	2178972.71	_____	5
8515	404174.57	2176365.02	_____	5
8515	404174.57	2176365.02	_____	5

полное наименование должности	подпись	инициалы, фамилия

М.П.

Выписка из Единого государственного реестра недвижимости об объекте недвижимости

Сведения о частях земельного участка

Земельный участок			
(вид объекта недвижимости)			
Лист № ___ Раздела **4.2**	Всего листов раздела **4.2:** ___	Всего разделов: **0**	Всего листов выписки: **2656**
21.03.2023 № КУВИ-001/2023-67368210			
Кадастровый номер:		**47:23:0000000:79**	

Номер точки	Координаты, м		Описание закрепления на местности	Средняя квадратическая погрешность определения координат характерных точек границы части земельного участка, м
	X	Y		
1	2	3	4	5
20813	404174.64	2176366.02	_____	5
20840	404173.64	2176366.09	_____	5
20841	404173.58	2176365.1	_____	5
20842	404264.99	2176735.08	_____	5
20998	404266.45	2176746.89	_____	5
21001	404232.47	2176748.9	_____	5
21001	404232.47	2176748.9	_____	5
21005	404233.05	2176754.57	_____	5
21006	404222.29	2176753.99	_____	5
21017	404222.05	2176751.65	_____	5
21069	404054.97	2176756.22	_____	5
21069	404054.97	2176756.22	_____	5
21070	404066.78	2176754.82	_____	5
21106	404091.49	2176767.52	_____	5
21107	404081.07	2176770.38	_____	5
21108	404925.06	2179057.4	_____	5
21112	404080.49	2176764.63	_____	5

полное наименование должности	подпись	инициалы, фамилия

М.П.

Выписка из Единого государственного реестра недвижимости об объекте недвижимости 2529

Сведения о частях земельного участка

Земельный участок			
(вид объекта недвижимости)			
Лист № ___ Раздела **4.2**	Всего листов раздела **4.2:** ___	Всего разделов: **0**	Всего листов выписки: **2656**
21.03.2023 № КУВИ-001/2023-67368210			
Кадастровый номер:		**47:23:0000000:79**	

Номер точки	Координаты, м		Описание закрепления на местности	Средняя квадратическая погрешность определения координат характерных точек границы части земельного участка, м
	X	Y		
1	2	3	4	5
23512	404090.97	2176745.64	_____	5
23512	404090.97	2176745.64	_____	5
23513	404091.17	2176748.63	_____	5
23514	404088.16	2176748.82	_____	5
23515	404087.98	2176745.81	_____	5
23516	404087.87	2176746.91	_____	5
23516	404087.87	2176746.91	_____	5
23517	404087.97	2176747.91	_____	5
23518	404086.98	2176748	_____	5
23519	404086.89	2176747.01	_____	5
23520	404091.23	2176765.18	_____	5
23520	404091.23	2176765.18	_____	5
23521	404096.14	2176369.44	_____	5
23521	404096.14	2176369.44	_____	5
23522	404096.21	2176370.44	_____	5
23523	404095.2	2176370.5	_____	5
23524	404095.14	2176369.52	_____	5

полное наименование должности	подпись	инициалы, фамилия

М.П.

Выписка из Единого государственного реестра недвижимости об объекте недвижимости 2530

Сведения о частях земельного участка

Земельный участок			
(вид объекта недвижимости)			
Лист № ___ Раздела **4.2**	Всего листов раздела **4.2:** ___	Всего разделов: **0**	Всего листов выписки: **2656**
21.03.2023 № КУВИ-001/2023-67368210			
Кадастровый номер:		**47:23:0000000:79**	

Номер точки	Координаты, м		Описание закрепления на местности	Средняя квадратическая погрешность определения координат характерных точек границы части земельного участка, м
	X	Y		
1	2	3	4	5
23525	404089.15	2176372.61	_____	5
23525	404089.15	2176372.61	_____	5
23526	404089.38	2176375.6	_____	5
23527	404086.38	2176375.83	_____	5
23528	404086.16	2176372.84	_____	5

полное наименование должности	подпись	инициалы, фамилия

М.П.

Выписка из Единого государственного реестра недвижимости об объекте недвижимости

Сведения о частях земельного участка

Земельный участок			
(вид объекта недвижимости)			
Лист № ___ Раздела **4.2**	Всего листов раздела **4.2:** ___	Всего разделов: **0**	Всего листов выписки: **2656**
21.03.2023 № КУВИ-001/2023-67368210			
Кадастровый номер:		**47:23:0000000:79**	

Сведения о характерных точках границы части (частей) земельного участка

Учетный номер части: 792

Система координат: МСК 47 зона 2

Номер точки	Координаты, м		Описание закрепления на местности	Средняя квадратическая погрешность определения координат характерных точек границы части земельного участка, м
	X	Y		
1	2	3	4	5
н 1	359226.69	2177604.51	Закрепление отсутствует	5
н 2	359226.18	2177606.72	Закрепление отсутствует	5
н 4	358712.41	2179660.1	Закрепление отсутствует	5
н 3	358721.11	2179653.85	Закрепление отсутствует	5
н 5	357561.65	2183049.34	Закрепление отсутствует	5
н 6	357212.59	2183783.68	Закрепление отсутствует	5
н 7	357211.41	2183776.86	Закрепление отсутствует	5
н 8	357558.05	2183047.87	Закрепление отсутствует	5
н 10	358717.59	2179651.48	Закрепление отсутствует	5
н 9	358709.07	2179657.66	Закрепление отсутствует	5
н 11	359222.06	2177606.83	Закрепление отсутствует	5
н 1	359226.69	2177604.51	Закрепление отсутствует	5
н 13	351020.8	2197263.77	Закрепление отсутствует	5
н 12	350715.69	2196178.03	Закрепление отсутствует	5
н 14	351286.61	2197403.49	Закрепление отсутствует	5
н 15	352346.35	2198479.5	Закрепление отсутствует	5

полное наименование должности	подпись	инициалы, фамилия

М.П.

Выписка из Единого государственного реестра недвижимости об объекте недвижимости 2532

Сведения о частях земельного участка

Земельный участок			
(вид объекта недвижимости)			
Лист № ___ Раздела **4.2**	Всего листов раздела **4.2:** ___	Всего разделов: **0**	Всего листов выписки: **2656**
21.03.2023 № КУВИ-001/2023-67368210			
Кадастровый номер:		**47:23:0000000:79**	

Номер точки	Координаты, м		Описание закрепления на местности	Средняя квадратическая погрешность определения координат характерных точек границы части земельного участка, м
	X	Y		
1	2	3	4	5
н 16	354468.81	2200351.35	Закрепление отсутствует	5
н 17	357595.29	2203099.44	Закрепление отсутствует	5
н 18	358260.63	2204409.94	Закрепление отсутствует	5
н 19	358497.33	2204483.7	Закрепление отсутствует	5
н 20	358498.06	2204488.11	Закрепление отсутствует	5
н 21	358257.83	2204413.23	Закрепление отсутствует	5
н 22	357592.1	2203101.91	Закрепление отсутствует	5
н 23	354466.22	2200354.29	Закрепление отсутствует	5
н 24	352343.61	2198482.4	Закрепление отсутствует	5
н 25	351284.24	2197406.7	Закрепление отсутствует	5
н 26	351017.41	2197266.51	Закрепление отсутствует	5
н 27	350711.47	2196177.82	Закрепление отсутствует	5
н 12	350715.69	2196178.03	Закрепление отсутствует	5
н 29	358960.71	2204628.11	Закрепление отсутствует	5
н 28	358501.54	2204485.02	Закрепление отсутствует	5
н 30	359188.78	2204996.23	Закрепление отсутствует	5
н 31	359184.78	2204997.37	Закрепление отсутствует	5

полное наименование должности	подпись	инициалы, фамилия

М.П.

Выписка из Единого государственного реестра недвижимости об объекте недвижимости

Сведения о частях земельного участка

Земельный участок			
(вид объекта недвижимости)			
Лист № ___ Раздела **4.2**	Всего листов раздела **4.2:** ___	Всего разделов: **0**	Всего листов выписки: **2656**
21.03.2023 № КУВИ-001/2023-67368210			
Кадастровый номер:		**47:23:0000000:79**	

Номер точки	Координаты, м		Описание закрепления на местности	Средняя квадратическая погрешность определения координат характерных точек границы части земельного участка, м
	X	Y		
1	2	3	4	5
н 32	358958.11	2204631.5	Закрепление отсутствует	5
н 33	358502.28	2204489.43	Закрепление отсутствует	5
н 28	358501.54	2204485.02	Закрепление отсутствует	5
н 34	359190.8	2204999.48	Закрепление отсутствует	5
н 35	360572.64	2207229.9	Закрепление отсутствует	5
н 36	360571.96	2207236.4	Закрепление отсутствует	5
н 37	359186.78	2205000.62	Закрепление отсутствует	5
н 34	359190.8	2204999.48	Закрепление отсутствует	5
н 38	360576.49	2207236.13	Закрепление отсутствует	5
н 39	360902.74	2207762.71	Закрепление отсутствует	5
н 40	360899.71	2207765.43	Закрепление отсутствует	5
н 41	360575.81	2207242.61	Закрепление отсутствует	5
н 38	360576.49	2207236.13	Закрепление отсутствует	5
н 42	360911.31	2207776.55	Закрепление отсутствует	5
н 43	361227.04	2208286.21	Закрепление отсутствует	5
н 46	361631.7	2209489.52	Закрепление отсутствует	5
н 45	361635.6	2209491.11	Закрепление отсутствует	5

полное наименование должности	подпись	инициалы, фамилия

М.П.

Выписка из Единого государственного реестра недвижимости об объекте недвижимости

Сведения о частях земельного участка

Земельный участок			
(вид объекта недвижимости)			
Лист № ___ Раздела **4.2**	Всего листов раздела **4.2:** ___	Всего разделов: **0**	Всего листов выписки: **2656**
21.03.2023 № КУВИ-001/2023-67368210			
Кадастровый номер:		**47:23:0000000:79**	

Номер точки	Координаты, м		Описание закрепления на местности	Средняя квадратическая погрешность определения координат характерных точек границы части земельного участка, м
	X	Y		
1	2	3	4	5
н 44	361644.06	2209288.34	Закрепление отсутствует	5
н 47	361640.07	2209289.04	Закрепление отсутствует	5
н 42	360911.31	2207776.55	Закрепление отсутствует	5
н 48	361223.5	2208288.04	Закрепление отсутствует	5
н 49	360908.29	2207779.28	Закрепление отсутствует	5
н 50	361635.43	2209495.28	Закрепление отсутствует	5
н 52	361751.4	2210168.22	Закрепление отсутствует	5
н 51	361629.36	2209640.7	Закрепление отсутствует	5
н 53	361840.95	2210257.78	Закрепление отсутствует	5
н 54	361839.76	2210262.24	Закрепление отсутствует	5
н 50	361635.43	2209495.28	Закрепление отсутствует	5
н 57	361631.52	2209493.71	Закрепление отсутствует	5
н 55	361747.78	2210170.24	Закрепление отсутствует	5
н 56	361625.38	2209641.07	Закрепление отсутствует	5
н 58	361844.3	2210261.13	Закрепление отсутствует	5
н 61	362533.8	2216636.33	Закрепление отсутствует	5
н 64	362529.78	2216636.22	Закрепление отсутствует	5

полное наименование должности	подпись	инициалы, фамилия

М.П.

Выписка из Единого государственного реестра недвижимости об объекте недвижимости

Сведения о частях земельного участка

Земельный участок			
(вид объекта недвижимости)			
Лист № ___ Раздела **4.2**	Всего листов раздела **4.2:** ___	Всего разделов: **0**	Всего листов выписки: **2656**
21.03.2023 № КУВИ-001/2023-67368210			
Кадастровый номер:		**47:23:0000000:79**	

Номер точки	Координаты, м		Описание закрепления на местности	Средняя квадратическая погрешность определения координат характерных точек границы части земельного участка, м
	X	Y		
1	2	3	4	5
н 60	362196.09	2211111.32	Закрепление отсутствует	5
н 63	362443.84	2217394.06	Закрепление отсутствует	5
н 59	361939.65	2210356.5	Закрепление отсутствует	5
н 65	362192.14	2211112.1	Закрепление отсутствует	5
н 62	362447.82	2217394.54	Закрепление отсутствует	5
н 66	361936.15	2210358.68	Закрепление отсутствует	5
н 67	361843.11	2210265.59	Закрепление отсутствует	5
н 58	361844.3	2210261.13	Закрепление отсутствует	5
н 68	362443.95	2217428.63	Закрепление отсутствует	5
н 69	362380.25	2217990.37	Закрепление отсутствует	5
н 70	362376.37	2217988.98	Закрепление отсутствует	5
н 71	362439.97	2217428.18	Закрепление отсутствует	5
н 68	362443.95	2217428.63	Закрепление отсутствует	5
н 73	362358.13	2218185.32	Закрепление отсутствует	5
н 72	362378.11	2218009.35	Закрепление отсутствует	5
н 78	360408.3	2221931.2	Закрепление отсутствует	5
н 75	360412.49	2221932.91	Закрепление отсутствует	5

полное наименование должности	подпись	инициалы, фамилия

М.П.

Выписка из Единого государственного реестра недвижимости об объекте недвижимости

Сведения о частях земельного участка

Земельный участок			
(вид объекта недвижимости)			
Лист № ___ Раздела **4.2**	Всего листов раздела **4.2:** ___	Всего разделов: **0**	Всего листов выписки: **2656**
21.03.2023 № КУВИ-001/2023-67368210			
Кадастровый номер:		**47:23:0000000:79**	

Номер точки	Координаты, м		Описание закрепления на местности	Средняя квадратическая погрешность определения координат характерных точек границы части земельного участка, м
	X	Y		
1	2	3	4	5
н 77	360457.01	2222422.58	Закрепление отсутствует	5
н 80	362354.22	2218184.44	Закрепление отсутствует	5
н 81	362374.22	2218007.96	Закрепление отсутствует	5
н 76	360461.03	2222422.63	Закрепление отсутствует	5
н 79	361351.96	2221143.32	Закрепление отсутствует	5
н 74	361355.39	2221145.66	Закрепление отсутствует	5
н 72	362378.11	2218009.35	Закрепление отсутствует	5
н 83	360699.67	2224829.88	Закрепление отсутствует	5
н 84	360695.67	2224830.19	Закрепление отсутствует	5
н 82	360480.75	2222621.51	Закрепление отсутствует	5
н 85	360476.67	2222621.08	Закрепление отсутствует	5
н 82	360480.75	2222621.51	Закрепление отсутствует	5
н 86	360701.54	2224848.79	Закрепление отсутствует	5
н 87	360742.98	2225266.73	Закрепление отсутствует	5
н 88	360866.01	2232683.46	Закрепление отсутствует	5
н 89	360849.71	2232739.31	Закрепление отсутствует	5
н 92	360738.96	2225266.95	Закрепление отсутствует	5

полное наименование должности	подпись	инициалы, фамилия

М.П.

Выписка из Единого государственного реестра недвижимости об объекте недвижимости 2537

Сведения о частях земельного участка

Земельный участок			
(вид объекта недвижимости)			
Лист № ___ Раздела **4.2**	Всего листов раздела **4.2:** ___	Всего разделов: **0**	Всего листов выписки: **2656**
21.03.2023 № КУВИ-001/2023-67368210			
Кадастровый номер:		**47:23:0000000:79**	

Номер точки	Координаты, м		Описание закрепления на местности	Средняя квадратическая погрешность определения координат характерных точек границы части земельного участка, м
	X	Y		
1	2	3	4	5
н 86	360701.54	2224848.79	Закрепление отсутствует	5
н 90	360846.33	2232736.73	Закрепление отсутствует	5
н 91	360862.04	2232682.94	Закрепление отсутствует	5
н 93	360697.55	2224849.11	Закрепление отсутствует	5

полное наименование должности	подпись	инициалы, фамилия

М.П.

Выписка из Единого государственного реестра недвижимости об объекте недвижимости

Сведения о частях земельного участка

Земельный участок			
(вид объекта недвижимости)			
Лист № ___ Раздела **4.2**	Всего листов раздела **4.2:** ___	Всего разделов: **0**	Всего листов выписки: **2656**
21.03.2023 № КУВИ-001/2023-67368210			
Кадастровый номер:		**47:23:0000000:79**	

Сведения о характерных точках границы части (частей) земельного участка

Учетный номер части: 793

Система координат: МСК 47 зона 2

Номер точки	Координаты, м		Описание закрепления на местности	Средняя квадратическая погрешность определения координат характерных точек границы части земельного участка, м
	X	Y		
1	2	3	4	5
н 6	403498.07	2192526.15	_____	5
н 5	403451.97	2192491.28	_____	5
н 8	403464.18	2192538.12	_____	5
н 7	403491.84	2192534.29	_____	5
н 9	403452.1	2192554.08	_____	5
н 10	403450.6	2192556.06	_____	5
н 11	403448.29	2192564.96	_____	5
н 12	403452.94	2192572.88	_____	5
н 13	403453.09	2192573.02	_____	5
н 14	403459	2192574.56	_____	5
н 15	403462.68	2192572.41	_____	5
н 16	403449.23	2192589.97	_____	5
н 17	403451.12	2192582.84	_____	5
н 18	403446.48	2192574.89	_____	5
н 19	403432.06	2192563.99	_____	5
н 20	403416.12	2192551.93	_____	5

полное наименование должности	подпись	инициалы, фамилия

М.П.

Выписка из Единого государственного реестра недвижимости об объекте недвижимости 2539

Сведения о частях земельного участка

Земельный участок			
(вид объекта недвижимости)			
Лист № ___ Раздела **4.2**	Всего листов раздела **4.2:** ___	Всего разделов: **0**	Всего листов выписки: **2656**
21.03.2023 № КУВИ-001/2023-67368210			
Кадастровый номер:		**47:23:0000000:79**	

Номер точки	Координаты, м		Описание закрепления на местности	Средняя квадратическая погрешность определения координат характерных точек границы части земельного участка, м
	X	Y		
1	2	3	4	5
н 21	403434.22	2192528	_____	5
н 22	403450.16	2192540.07	_____	5
н 23	403456.2	2192532.1	_____	5
н 24	403450.76	2192492.87	_____	5
н 5	403451.97	2192491.28	_____	5

полное наименование должности	подпись	инициалы, фамилия

М.П.

Выписка из Единого государственного реестра недвижимости об объекте недвижимости

Сведения о частях земельного участка

Земельный участок			
(вид объекта недвижимости)			
Лист № ___ Раздела **4.2**	Всего листов раздела **4.2:** ___	Всего разделов: **0**	Всего листов выписки: **2656**
21.03.2023 № КУВИ-001/2023-67368210			
Кадастровый номер:		**47:23:0000000:79**	

Сведения о характерных точках границы части (частей) земельного участка

Учетный номер части: 794

Система координат: МСК 47 зона 2

Номер точки	Координаты, м		Описание закрепления на местности	Средняя квадратическая погрешность определения координат характерных точек границы части земельного участка, м
	X	Y		
1	2	3	4	5
н 25	402819.37	2193386.58	_____	5
н 26	402817.11	2193367.26	_____	5
н 27	402836.98	2193364.94	_____	5
н 28	402839.2	2193383.99	_____	5
н 25	402819.37	2193386.58	_____	5

полное наименование должности	подпись	инициалы, фамилия

М.П.

Выписка из Единого государственного реестра недвижимости об объекте недвижимости

Сведения о частях земельного участка

Земельный участок			
(вид объекта недвижимости)			
Лист № ___ Раздела **4.2**	Всего листов раздела **4.2:** ___	Всего разделов: **0**	Всего листов выписки: **2656**
21.03.2023 № КУВИ-001/2023-67368210			
Кадастровый номер:		**47:23:0000000:79**	

Сведения о характерных точках границы части (частей) земельного участка

Учетный номер части: 795

Система координат: МСК 47 зона 2

Номер точки	Координаты, м		Описание закрепления на местности	Средняя квадратическая погрешность определения координат характерных точек границы части земельного участка, м
	X	Y		
1	2	3	4	5
н 29	401856.85	2190705.73	_____	5
н 30	401878.1	2190731.92	_____	5
н 31	401870.2	2190845.96	_____	5
н 32	401863.64	2190940.44	_____	5
н 33	401882.6	2190941.75	_____	5
н 34	401882.29	2190946.24	_____	5
н 35	401958.82	2190951.48	_____	5
н 36	401952.31	2191046.6	_____	5
н 37	401959.02	2191043.97	_____	5
н 38	401964.11	2191057.02	_____	5
н 40	401956.57	2191073.39	_____	5
н 39	401952.02	2191061.77	_____	5
н 41	401898.17	2191095.85	_____	5
н 42	401895.73	2191090.99	_____	5
н 43	401881.43	2191090.02	_____	5
н 44	401880.56	2191102.63	_____	5

полное наименование должности	подпись	инициалы, фамилия

М.П.

Выписка из Единого государственного реестра недвижимости об объекте недвижимости 2542

Сведения о частях земельного участка

Земельный участок			
(вид объекта недвижимости)			
Лист № ___ Раздела **4.2**	Всего листов раздела **4.2:** ___	Всего разделов: **0**	Всего листов выписки: **2656**
21.03.2023 № КУВИ-001/2023-67368210			
Кадастровый номер:		**47:23:0000000:79**	

Номер точки	Координаты, м		Описание закрепления на местности	Средняя квадратическая погрешность определения координат характерных точек границы части земельного участка, м
	X	Y		
1	2	3	4	5
н 45	401827.93	2191122.87	_____	5
н 46	401830.47	2191086.52	_____	5
н 47	401825.31	2191086.18	_____	5
н 48	401832.96	2190974.44	_____	5
н 49	401838.2	2190974.8	_____	5
н 50	401847.26	2190844.37	_____	5
н 29	401856.85	2190705.73	_____	5

полное наименование должности	подпись	инициалы, фамилия

М.П.

Выписка из Единого государственного реестра недвижимости об объекте недвижимости

Сведения о частях земельного участка

Земельный участок			
(вид объекта недвижимости)			
Лист № ___ Раздела **4.2**	Всего листов раздела **4.2:** ___	Всего разделов: **0**	Всего листов выписки: **2656**
21.03.2023 № КУВИ-001/2023-67368210			
Кадастровый номер:		**47:23:0000000:79**	

Сведения о характерных точках границы части (частей) земельного участка

Учетный номер части: 796

Система координат: МСК 47 зона 2

Номер точки	Координаты, м		Описание закрепления на местности	Средняя квадратическая погрешность определения координат характерных точек границы части земельного участка, м
	X	Y		
1	2	3	4	5
н 51	401981.87	2191078.79	_____	5
н 52	401977.92	2191089.71	_____	5
н 53	401976.22	2191090.58	_____	5
н 54	401893.94	2191131.98	_____	5
н 55	401892.47	2191136.36	_____	5
н 56	401889.2	2191135.25	_____	5
н 58	401873.07	2191322.35	_____	5
н 57	401876.25	2191322.65	_____	5
н 59	401849.25	2191354.36	_____	5
н 60	401839.64	2191353.88	_____	5
н 61	401868.82	2191314.68	_____	5
н 62	401874.05	2191238.71	_____	5
н 63	401878.58	2191172.82	_____	5
н 64	401881.59	2191129.24	_____	5
н 65	401908.22	2191115.83	_____	5
н 66	401901.33	2191102.14	_____	5

полное наименование должности	подпись	инициалы, фамилия

М.П.

Выписка из Единого государственного реестра недвижимости об объекте недвижимости 2544

Сведения о частях земельного участка

Земельный участок			
(вид объекта недвижимости)			
Лист № ___ Раздела **4.2**	Всего листов раздела **4.2:** ___	Всего разделов: **0**	Всего листов выписки: **2656**
21.03.2023 № КУВИ-001/2023-67368210			
Кадастровый номер:		**47:23:0000000:79**	

Номер точки	Координаты, м		Описание закрепления на местности	Средняя квадратическая погрешность определения координат характерных точек границы части земельного участка, м
	X	Y		
1	2	3	4	5
н 67	401959.14	2191079.92	_____	5
н 68	401962.5	2191088.53	_____	5
н 51	401981.87	2191078.79	_____	5

полное наименование должности	подпись	инициалы, фамилия

М.П.

Выписка из Единого государственного реестра недвижимости об объекте недвижимости

Сведения о частях земельного участка

Земельный участок			
(вид объекта недвижимости)			
Лист № ___ Раздела **4.2**	Всего листов раздела **4.2:** ___	Всего разделов: **0**	Всего листов выписки: **2656**
21.03.2023 № КУВИ-001/2023-67368210			
Кадастровый номер:		**47:23:0000000:79**	

Сведения о характерных точках границы части (частей) земельного участка

Учетный номер части: 797

Система координат: МСК 47 зона 2

Номер точки	Координаты, м		Описание закрепления на местности	Средняя квадратическая погрешность определения координат характерных точек границы части земельного участка, м
	X	Y		
1	2	3	4	5
н 344	392537.66	2196844.61	_____	5
н 345	392549.12	2196857.23	_____	5
н 343	392536.54	2196845.61	_____	5
н 342	392525.7	2196833.7	_____	5
н 346	392542.16	2196860.71	_____	5
н 347	392524.35	2196841.14	_____	5
н 348	392048.56	2197086.25	_____	5
н 349	391999.82	2197104.91	_____	5
н 350	391928.3	2197144.21	_____	5
н 351	391915.36	2197147.38	_____	5
н 352	391899.15	2197151.35	_____	5
н 353	391899.62	2197153.3	_____	5
н 354	391898.33	2197153.62	_____	5
н 355	391896.67	2197145.78	_____	5
н 356	391904.23	2197143.93	_____	5
н 357	391899.47	2197124.51	_____	5

полное наименование должности	подпись	инициалы, фамилия

М.П.

Выписка из Единого государственного реестра недвижимости об объекте недвижимости

Сведения о частях земельного участка

Земельный участок			
(вид объекта недвижимости)			
Лист № ___ Раздела **4.2**	Всего листов раздела **4.2:** ___	Всего разделов: **0**	Всего листов выписки: **2656**
21.03.2023 № КУВИ-001/2023-67368210			
Кадастровый номер:		**47:23:0000000:79**	

Номер точки	Координаты, м		Описание закрепления на местности	Средняя квадратическая погрешность определения координат характерных точек границы части земельного участка, м
	X	Y		
1	2	3	4	5
н 358	391899.35	2197124.02	_____	5
н 359	391913.91	2197120.45	_____	5
н 360	391914.03	2197120.93	_____	5
н 361	391918.43	2197138.91	_____	5
н 362	391925.55	2197137.16	_____	5
н 363	391996.66	2197098.09	_____	5
н 364	392002.06	2197096.02	_____	5
н 365	392045.49	2197079.39	_____	5
н 366	392092.46	2197055.19	_____	5
н 367	392181.35	2197009.41	_____	5
н 368	392203.58	2196997.95	_____	5
н 369	392203.24	2196997.29	_____	5
н 370	392296.58	2196949.19	_____	5
н 371	392305.48	2196944.62	_____	5
н 372	392306.51	2196946.62	_____	5
н 342	392525.7	2196833.7	_____	5

полное наименование должности	подпись	инициалы, фамилия

М.П.

Выписка из Единого государственного реестра недвижимости об объекте недвижимости

Сведения о частях земельного участка

Земельный участок			
(вид объекта недвижимости)			
Лист № ___ Раздела **4.2**	Всего листов раздела **4.2:** ___	Всего разделов: **0**	Всего листов выписки: **2656**
21.03.2023 № КУВИ-001/2023-67368210			
Кадастровый номер:		**47:23:0000000:79**	

Сведения о характерных точках границы части (частей) земельного участка

Учетный номер части: 798

Система координат: МСК 47 зона 2

Номер точки	Координаты, м		Описание закрепления на местности	Средняя квадратическая погрешность определения координат характерных точек границы части земельного участка, м
	X	Y		
1	2	3	4	5
н 106	401575.22	2191722.24	_____	5
н 105	401590.52	2191701.7	_____	5
н 107	401528.33	2191785.19	_____	5
н 108	401481.44	2191848.14	_____	5
н 109	401435.6	2191909.67	_____	5
н 110	401438.36	2191911.07	_____	5
н 111	401437.01	2191913.74	_____	5
н 112	401434.24	2191912.34	_____	5
н 114	401414.97	2191985.64	_____	5
н 113	401411.91	2191985.25	_____	5
н 115	401414.58	2191988.61	_____	5
н 116	401411.51	2191988.22	_____	5
н 117	401414.77	2192063.41	_____	5
н 118	401418.1	2192140.44	_____	5
н 120	401429.48	2192218.74	_____	5
н 121	401431.21	2192258.71	_____	5

полное наименование должности	подпись	инициалы, фамилия

М.П.

Выписка из Единого государственного реестра недвижимости об объекте недвижимости

Сведения о частях земельного участка

Земельный участок			
(вид объекта недвижимости)			
Лист № ___ Раздела **4.2**	Всего листов раздела **4.2:** ___	Всего разделов: **0**	Всего листов выписки: **2656**
21.03.2023 № КУВИ-001/2023-67368210			
Кадастровый номер:		**47:23:0000000:79**	

Номер точки	Координаты, м		Описание закрепления на местности	Средняя квадратическая погрешность определения координат характерных точек границы части земельного участка, м
	X	Y		
1	2	3	4	5
н 119	401421.51	2192219.1	_____	5
н 122	401423.23	2192259.05	_____	5
н 123	401424.77	2192294.5	_____	5
н 124	401428.09	2192371.53	_____	5
н 125	401431.43	2192448.56	_____	5
н 126	401434.75	2192525.58	_____	5
н 127	401438.08	2192602.61	_____	5
н 128	401441.41	2192679.63	_____	5
н 129	401444.74	2192756.66	_____	5
н 130	401448.08	2192833.69	_____	5
н 131	401451.4	2192910.72	_____	5
н 132	401454.76	2192987.95	_____	5
н 133	401457.75	2193058.01	_____	5
н 134	401460.78	2193057.33	_____	5
н 135	401461.42	2193060.26	_____	5
н 137	401482.19	2193118.47	_____	5
н 136	401458.4	2193060.92	_____	5

полное наименование должности	подпись	инициалы, фамилия

М.П.

Выписка из Единого государственного реестра недвижимости об объекте недвижимости

Сведения о частях земельного участка

Земельный участок			
(вид объекта недвижимости)			
Лист № ___ Раздела **4.2**	Всего листов раздела **4.2:** ___	Всего разделов: **0**	Всего листов выписки: **2656**
21.03.2023 № КУВИ-001/2023-67368210			
Кадастровый номер:		**47:23:0000000:79**	

Номер точки	Координаты, м		Описание закрепления на местности	Средняя квадратическая погрешность определения координат характерных точек границы части земельного участка, м
	X	Y		
1	2	3	4	5
н 138	401483.97	2193116.31	_____	5
н 139	401486.32	2193118.2	_____	5
н 140	401483.84	2193121.26	_____	5
н 141	401691.59	2193298.06	_____	5
н 142	401694.65	2193300.66	_____	5
н 143	401653.57	2193357.07	_____	5
н 144	401649.89	2193424.68	_____	5
н 145	401651.07	2193434.93	_____	5
н 147	401678.27	2193474.54	_____	5
н 146	401673.33	2193432.33	_____	5
н 148	401713.51	2193470.43	_____	5
н 149	401711.77	2193455.53	_____	5
н 150	401727.67	2193453.67	_____	5
н 151	401729.41	2193468.58	_____	5
н 152	401734.62	2193513.23	_____	5
н 153	401531.14	2193536.99	_____	5
н 154	401512.92	2193381.09	_____	5

полное наименование должности	подпись	инициалы, фамилия

М.П.

Выписка из Единого государственного реестра недвижимости об объекте недвижимости 2550

Сведения о частях земельного участка

Земельный участок			
(вид объекта недвижимости)			
Лист № ___ Раздела **4.2**	Всего листов раздела **4.2:** ___	Всего разделов: **0**	Всего листов выписки: **2656**
21.03.2023 № КУВИ-001/2023-67368210			
Кадастровый номер:		**47:23:0000000:79**	

Номер точки	Координаты, м		Описание закрепления на местности	Средняя квадратическая погрешность определения координат характерных точек границы части земельного участка, м
	X	Y		
1	2	3	4	5
н 155	401568.1	2193375.07	_____	5
н 156	401554.99	2193262.77	_____	5
н 157	401517.61	2193230.89	_____	5
н 158	401399.07	2193129.78	_____	5
н 159	401347.14	2191929.02	_____	5
н 160	401519.4	2191688.75	_____	5
н 161	401590.3	2191589.89	_____	5
н 163	401589.03	2191674.01	_____	5
н 162	401590.46	2191672.02	_____	5
н 164	401589.5	2191678.51	_____	5
н 165	401427.23	2191904.82	_____	5
н 166	401418.85	2191918.02	_____	5
н 168	401406.69	2191946.74	_____	5
н 167	401411.97	2191932.04	_____	5
н 169	401403.06	2191961.95	_____	5
н 170	401401.15	2191977.44	_____	5
н 171	401400.95	2191993.07	_____	5

полное наименование должности	подпись	инициалы, фамилия

М.П.

Выписка из Единого государственного реестра недвижимости об объекте недвижимости 2551

Сведения о частях земельного участка

Земельный участок			
(вид объекта недвижимости)			
Лист № ___ Раздела **4.2**	Всего листов раздела **4.2:** ___	Всего разделов: **0**	Всего листов выписки: **2656**
21.03.2023 № КУВИ-001/2023-67368210			
Кадастровый номер:		**47:23:0000000:79**	

Номер точки	Координаты, м		Описание закрепления на местности	Средняя квадратическая погрешность определения координат характерных точек границы части земельного участка, м
	X	Y		
1	2	3	4	5
н 173	401413.51	2192219.44	_____	5
н 172	401410.75	2192219.56	_____	5
н 174	401410.1	2192140.79	_____	5
н 175	401406.78	2192063.74	_____	5
н 176	401403.39	2191985.7	_____	5
н 177	401427.44	2191907.23	_____	5
н 178	401475.02	2191843.38	_____	5
н 179	401521.92	2191780.4	_____	5
н 180	401568.8	2191717.46	_____	5
н 181	401590.49	2191688.33	_____	5
н 105	401590.52	2191701.7	_____	5
н 182	401412.48	2192259.52	_____	5
н 183	401415.21	2192259.4	_____	5
н 184	401449.89	2193061.28	_____	5
н 185	401476.31	2193125.16	_____	5
н 186	401474.47	2193122.76	_____	5
н 187	401472.69	2193120.33	_____	5

полное наименование должности	подпись	инициалы, фамилия

М.П.

Выписка из Единого государственного реестра недвижимости об объекте недвижимости 2552

Сведения о частях земельного участка

Земельный участок			
(вид объекта недвижимости)			
Лист № ___ Раздела **4.2**	Всего листов раздела **4.2:** ___	Всего разделов: **0**	Всего листов выписки: **2656**
21.03.2023 № КУВИ-001/2023-67368210			
Кадастровый номер:		**47:23:0000000:79**	

Номер точки	Координаты, м		Описание закрепления на местности	Средняя квадратическая погрешность определения координат характерных точек границы части земельного участка, м
	X	Y		
1	2	3	4	5
н 188	401470.94	2193117.85	_____	5
н 189	401469.27	2193115.34	_____	5
н 190	401467.64	2193112.8	_____	5
н 192	401464.56	2193107.6	_____	5
н 191	401466.07	2193110.2	_____	5
н 193	401463.1	2193104.96	_____	5
н 194	401461.7	2193102.27	_____	5
н 195	401460.35	2193099.57	_____	5
н 196	401459.08	2193096.85	_____	5
н 197	401457.85	2193094.08	_____	5
н 198	401456.67	2193091.29	_____	5
н 199	401455.57	2193088.48	_____	5
н 201	401453.53	2193082.77	_____	5
н 200	401454.52	2193085.64	_____	5
н 202	401452.59	2193079.91	_____	5
н 203	401451.73	2193077	_____	5
н 204	401450.94	2193074.09	_____	5

полное наименование должности	подпись	инициалы, фамилия

М.П.

Выписка из Единого государственного реестра недвижимости об объекте недвижимости 2553

Сведения о частях земельного участка

Земельный участок			
(вид объекта недвижимости)			
Лист № ___ Раздела **4.2**	Всего листов раздела **4.2:** ___	Всего разделов: **0**	Всего листов выписки: **2656**
21.03.2023 № КУВИ-001/2023-67368210			
Кадастровый номер:		**47:23:0000000:79**	

Номер точки	Координаты, м		Описание закрепления на местности	Средняя квадратическая погрешность определения координат характерных точек границы части земельного участка, м
	X	Y		
1	2	3	4	5
н 205	401450.2	2193071.16	_____	5
н 207	401448.92	2193065.27	_____	5
н 210	401447.46	2193056.3	_____	5
н 206	401449.53	2193068.23	_____	5
н 208	401448.35	2193062.3	_____	5
н 209	401447.88	2193059.31	_____	5
н 211	401447.1	2193053.31	_____	5
н 212	401446.81	2193050.3	_____	5
н 214	401446.42	2193044.27	_____	5
н 213	401446.58	2193047.29	_____	5
н 182	401412.48	2192259.52	_____	5
н 215	401641.87	2193315.68	_____	5
н 216	401639.51	2193318.46	_____	5
н 218	401637	2193321.53	_____	5
н 217	401638.24	2193319.98	_____	5
н 219	401635.78	2193323.09	_____	5
н 220	401634.59	2193324.69	_____	5

полное наименование должности	подпись	инициалы, фамилия

М.П.

Выписка из Единого государственного реестра недвижимости об объекте недвижимости

Сведения о частях земельного участка

Земельный участок			
(вид объекта недвижимости)			
Лист № ___ Раздела **4.2**	Всего листов раздела **4.2:** ___	Всего разделов: **0**	Всего листов выписки: **2656**
21.03.2023 № КУВИ-001/2023-67368210			
Кадастровый номер:		**47:23:0000000:79**	

Номер точки	Координаты, м		Описание закрепления на местности	Средняя квадратическая погрешность определения координат характерных точек границы части земельного участка, м
	X	Y		
1	2	3	4	5
н 221	401633.43	2193326.3	_____	5
н 222	401632.32	2193327.93	_____	5
н 223	401631.21	2193329.59	_____	5
н 224	401630.14	2193331.25	_____	5
н 225	401629.1	2193332.96	_____	5
н 226	401628.08	2193334.66	_____	5
н 227	401627.12	2193336.39	_____	5
н 228	401626.16	2193338.14	_____	5
н 229	401625.27	2193339.9	_____	5
н 230	401624.38	2193341.68	_____	5
н 231	401623.53	2193343.47	_____	5
н 232	401622.72	2193345.28	_____	5
н 233	401621.94	2193347.11	_____	5
н 236	401619.8	2193352.68	_____	5
н 235	401620.47	2193350.81	_____	5
н 234	401621.19	2193348.95	_____	5
н 237	401619.15	2193354.55	_____	5

полное наименование должности	подпись	инициалы, фамилия

М.П.

Выписка из Единого государственного реестра недвижимости об объекте недвижимости 2555

Сведения о частях земельного участка

Земельный участок			
(вид объекта недвижимости)			
Лист № ___ Раздела **4.2**	Всего листов раздела **4.2:** ___	Всего разделов: **0**	Всего листов выписки: **2656**
21.03.2023 № КУВИ-001/2023-67368210			
Кадастровый номер:		**47:23:0000000:79**	

Номер точки	Координаты, м		Описание закрепления на местности	Средняя квадратическая погрешность определения координат характерных точек границы части земельного участка, м
	X	Y		
1	2	3	4	5
н 238	401618.53	2193356.43	_____	5
н 239	401617.95	2193358.33	_____	5
н 240	401617.4	2193360.24	_____	5
н 241	401616.9	2193362.16	_____	5
н 242	401616.43	2193364.08	_____	5
н 243	401615.99	2193366.02	_____	5
н 244	401615.59	2193367.98	_____	5
н 245	401615.22	2193369.91	_____	5
н 246	401590.97	2193372.57	_____	5
н 247	401577.95	2193261.23	_____	5
н 215	401641.87	2193315.68	_____	5

полное наименование должности	подпись	инициалы, фамилия

М.П.

Выписка из Единого государственного реестра недвижимости об объекте недвижимости

Сведения о частях земельного участка

Земельный участок			
(вид объекта недвижимости)			
Лист № ___ Раздела **4.2**	Всего листов раздела **4.2:** ___	Всего разделов: **0**	Всего листов выписки: **2656**
21.03.2023 № КУВИ-001/2023-67368210			
Кадастровый номер:		**47:23:0000000:79**	

Сведения о характерных точках границы части (частей) земельного участка

Учетный номер части: 799

Система координат: МСК 47 зона 2

Номер точки	Координаты, м		Описание закрепления на местности	Средняя квадратическая погрешность определения координат характерных точек границы части земельного участка, м
	X	Y		
1	2	3	4	5
н 248	401716.02	2193543.58	_____	5
н 249	401716.13	2193544.62	_____	5
н 250	401705.84	2193545.82	_____	5
н 251	401708.66	2193570.02	_____	5
н 252	401693.26	2193571.81	_____	5
н 253	401695.55	2193591.33	_____	5
н 254	401582.32	2193604.56	_____	5
н 255	401577.1	2193559.81	_____	5
н 248	401716.02	2193543.58	_____	5

полное наименование должности	подпись	инициалы, фамилия

М.П.

Выписка из Единого государственного реестра недвижимости об объекте недвижимости

Сведения о частях земельного участка

Земельный участок			
(вид объекта недвижимости)			
Лист № ___ Раздела **4.2**	Всего листов раздела **4.2:** ___	Всего разделов: **0**	Всего листов выписки: **2656**
21.03.2023 № КУВИ-001/2023-67368210			
Кадастровый номер:		**47:23:0000000:79**	

Сведения о характерных точках границы части (частей) земельного участка

Учетный номер части: 800

Система координат: МСК 47 зона 2

Номер точки	Координаты, м		Описание закрепления на местности	Средняя квадратическая погрешность определения координат характерных точек границы части земельного участка, м
	X	Y		
1	2	3	4	5
н 256	401363.19	2193736.79	_____	5
н 257	401368.47	2193739.63	_____	5
н 258	401235.52	2193986.2	_____	5
н 262	399977.06	2194676.06	_____	5
н 260	400457.27	2194435.62	_____	5
н 259	401172.26	2194081.27	_____	5
н 261	400106.3	2194609.53	_____	5
н 263	399975.74	2194677.87	_____	5
н 264	399621.88	2194860.06	_____	5
н 265	399619.65	2194860.09	_____	5
н 267	399386.07	2194976.4	_____	5
н 266	399587.76	2194876.52	_____	5
н 269	398537.52	2195396.72	_____	5
н 268	398939.82	2195197.45	_____	5
н 270	398310.76	2195509.04	_____	5
н 271	398176.73	2195575.43	_____	5

полное наименование должности	подпись	инициалы, фамилия

М.П.

Выписка из Единого государственного реестра недвижимости об объекте недвижимости

Сведения о частях земельного участка

Земельный участок			
(вид объекта недвижимости)			
Лист № ___ Раздела **4.2**	Всего листов раздела **4.2:** ___	Всего разделов: **0**	Всего листов выписки: **2656**
21.03.2023 № КУВИ-001/2023-67368210			
Кадастровый номер:		**47:23:0000000:79**	

Номер точки	Координаты, м		Описание закрепления на местности	Средняя квадратическая погрешность определения координат характерных точек границы части земельного участка, м
	X	Y		
1	2	3	4	5
н 272	397869.28	2195727.67	_____	5
н 273	397599.23	2195861.42	_____	5
н 274	397596.57	2195856.07	_____	5
н 275	397866.61	2195722.31	_____	5
н 278	398426.31	2195445.11	_____	5
н 277	398308.09	2195503.65	_____	5
н 276	398174.06	2195570.05	_____	5
н 279	398417.42	2195427.19	_____	5
н 280	398435.34	2195418.3	_____	5
н 283	398937.16	2195192.08	_____	5
н 284	399383.42	2194971.03	_____	5
н 281	398444.23	2195436.24	_____	5
н 282	398534.85	2195391.33	_____	5
н 285	399585.03	2194871.16	_____	5
н 286	399616.89	2194854.76	_____	5
н 287	399619.14	2194854.73	_____	5
н 288	399973	2194672.54	_____	5

полное наименование должности	подпись	инициалы, фамилия

М.П.

Выписка из Единого государственного реестра недвижимости об объекте недвижимости

Сведения о частях земельного участка

Земельный участок			
(вид объекта недвижимости)			
Лист № ___ Раздела **4.2**	Всего листов раздела **4.2:** ___	Всего разделов: **0**	Всего листов выписки: **2656**
21.03.2023 № КУВИ-001/2023-67368210			
Кадастровый номер:		**47:23:0000000:79**	

Номер точки	Координаты, м		Описание закрепления на местности	Средняя квадратическая погрешность определения координат характерных точек границы части земельного участка, м
	X	Y		
1	2	3	4	5
н 292	399992.09	2194661.58	_____	5
н 289	399974.32	2194670.73	_____	5
н 290	399965.16	2194652.95	_____	5
н 291	399982.93	2194643.8	_____	5
н 294	400454.61	2194430.23	_____	5
н 296	400726.09	2194292.54	_____	5
н 293	400103.57	2194604.18	_____	5
н 295	400721.11	2194298.18	_____	5
н 297	400725.78	2194285.06	_____	5
н 298	400721.52	2194275.71	_____	5
н 299	400715.28	2194262.06	_____	5
н 300	400728.93	2194255.84	_____	5
н 301	400735.16	2194269.49	_____	5
н 302	400735.61	2194269.28	_____	5
н 303	400749.25	2194263.06	_____	5
н 304	400756.18	2194244.52	_____	5
н 305	400757.09	2194244.1	_____	5

полное наименование должности	подпись	инициалы, фамилия

М.П.

Выписка из Единого государственного реестра недвижимости об объекте недвижимости 2560

Сведения о частях земельного участка

Земельный участок			
(вид объекта недвижимости)			
Лист № ___ Раздела **4.2**	Всего листов раздела **4.2:** ___	Всего разделов: **0**	Всего листов выписки: **2656**
21.03.2023 № КУВИ-001/2023-67368210			
Кадастровый номер:		**47:23:0000000:79**	

Номер точки	Координаты, м		Описание закрепления на местности	Средняя квадратическая погрешность определения координат характерных точек границы части земельного участка, м
	X	Y		
1	2	3	4	5
н 306	400770.58	2194273.65	_____	5
н 307	400776.04	2194270.95	_____	5
н 308	400769.6	2194256.81	_____	5
н 309	400762.64	2194241.56	_____	5
н 310	400763.55	2194241.16	_____	5
н 312	400795.75	2194241.85	_____	5
н 311	400782.1	2194248.08	_____	5
н 313	400796.2	2194241.64	_____	5
н 314	400789.99	2194228	_____	5
н 315	400803.63	2194221.79	_____	5
н 316	400809.85	2194235.43	_____	5
н 317	400812.56	2194241.34	_____	5
н 318	400818.31	2194246.6	_____	5
н 319	400826.1	2194246.14	_____	5
н 320	401168.17	2194076.61	_____	5
н 321	401230.36	2193983.11	_____	5
н 256	401363.19	2193736.79	_____	5

полное наименование должности	подпись	инициалы, фамилия

М.П.

Выписка из Единого государственного реестра недвижимости об объекте недвижимости

Сведения о частях земельного участка

Земельный участок			
(вид объекта недвижимости)			
Лист № ___ Раздела **4.2**	Всего листов раздела **4.2:** ___	Всего разделов: **0**	Всего листов выписки: **2656**
21.03.2023 № КУВИ-001/2023-67368210			
Кадастровый номер:		**47:23:0000000:79**	

Сведения о характерных точках границы части (частей) земельного участка

Учетный номер части: 801

Система координат: МСК 47 зона 2

Номер точки	Координаты, м		Описание закрепления на местности	Средняя квадратическая погрешность определения координат характерных точек границы части земельного участка, м
	X	Y		
1	2	3	4	5
н 322	392794.56	2196753.66	_____	5
н 323	392804.91	2196748.25	_____	5
н 324	392807.3	2196753.76	_____	5
н 325	392797.05	2196759.12	_____	5
н 322	392794.56	2196753.66	_____	5

полное наименование должности	подпись	инициалы, фамилия

М.П.

Выписка из Единого государственного реестра недвижимости об объекте недвижимости

Сведения о частях земельного участка

Земельный участок			
(вид объекта недвижимости)			
Лист № ___ Раздела **4.2**	Всего листов раздела **4.2:** ___	Всего разделов: **0**	Всего листов выписки: **2656**
21.03.2023 № КУВИ-001/2023-67368210			
Кадастровый номер:		**47:23:0000000:79**	

Сведения о характерных точках границы части (частей) земельного участка

Учетный номер части: 802

Система координат: МСК 47 зона 2

Номер точки	Координаты, м		Описание закрепления на местности	Средняя квадратическая погрешность определения координат характерных точек границы части земельного участка, м
	X	Y		
1	2	3	4	5
н 326	392791	2196755.52	_____	5
н 327	392793.5	2196760.98	_____	5
н 330	392763.8	2196776.51	_____	5
н 329	392770.15	2196770.06	_____	5
н 328	392778.72	2196768.71	_____	5
н 331	392649.28	2196836.43	_____	5
н 334	392547.06	2196866.1	_____	5
н 332	392629.05	2196846.86	_____	5
н 336	392564.01	2196873.61	_____	5
н 333	392561.29	2196881.77	_____	5
н 335	392554.02	2196862.62	_____	5
н 337	392626.3	2196841.51	_____	5
н 339	392760.18	2196771.64	_____	5
н 338	392646.51	2196831.1	_____	5
н 341	392776.82	2196762.94	_____	5
н 340	392767.26	2196764.44	_____	5

полное наименование должности	подпись	инициалы, фамилия

М.П.

Выписка из Единого государственного реестра недвижимости об объекте недвижимости 2563

Сведения о частях земельного участка

Земельный участок			
(вид объекта недвижимости)			
Лист № ___ Раздела **4.2**	Всего листов раздела **4.2:** ___	Всего разделов: **0**	Всего листов выписки: **2656**
21.03.2023 № КУВИ-001/2023-67368210			
Кадастровый номер:		**47:23:0000000:79**	

Номер точки	Координаты, м		Описание закрепления на местности	Средняя квадратическая погрешность определения координат характерных точек границы части земельного участка, м
	X	Y		
1	2	3	4	5
н 326	392791	2196755.52	_____	5

полное наименование должности	подпись	инициалы, фамилия

М.П.

Выписка из Единого государственного реестра недвижимости об объекте недвижимости

Сведения о частях земельного участка

Земельный участок			
(вид объекта недвижимости)			
Лист № ___ Раздела **4.2**	Всего листов раздела **4.2:** ___	Всего разделов: **0**	Всего листов выписки: **2656**
21.03.2023 № КУВИ-001/2023-67368210			
Кадастровый номер:		**47:23:0000000:79**	

Сведения о характерных точках границы части (частей) земельного участка

Учетный номер части: 803

Система координат: МСК 47 зона 2

Номер точки	Координаты, м		Описание закрепления на местности	Средняя квадратическая погрешность определения координат характерных точек границы части земельного участка, м
	X	Y		
1	2	3	4	5
н 1	405967.24	2193626.84	_____	5
н 2	405982.47	2193600.98	_____	5
н 1	405967.24	2193626.84	_____	5
н 3	405999.24	2193610.86	_____	5
н 4	405984.03	2193636.73	_____	5

полное наименование должности	подпись	инициалы, фамилия

М.П.

Выписка из Единого государственного реестра недвижимости об объекте недвижимости

Сведения о частях земельного участка

Земельный участок			
(вид объекта недвижимости)			
Лист № ___ Раздела **4.2**	Всего листов раздела **4.2:** ___	Всего разделов: **0**	Всего листов выписки: **2656**
21.03.2023 № КУВИ-001/2023-67368210			
Кадастровый номер:		**47:23:0000000:79**	

Сведения о характерных точках границы части (частей) земельного участка

Учетный номер части: 804

Система координат: МСК 47 зона 2

Номер точки	Координаты, м		Описание закрепления на местности	Средняя квадратическая погрешность определения координат характерных точек границы части земельного участка, м
	X	Y		
1	2	3	4	5
н 69	401827.41	2191130.57	_____	5
н 70	401880.04	2191110.33	_____	5
н 71	401869.32	2191267.07	_____	5
н 72	401869.06	2191270.19	_____	5
н 73	401868.75	2191273.32	_____	5
н 74	401868.39	2191276.43	_____	5
н 75	401867.96	2191279.53	_____	5
н 76	401867.47	2191282.63	_____	5
н 77	401866.92	2191285.73	_____	5
н 78	401866.3	2191288.79	_____	5
н 79	401865.63	2191291.86	_____	5
н 80	401864.9	2191294.91	_____	5
н 81	401864.1	2191297.94	_____	5
н 82	401863.25	2191300.96	_____	5
н 83	401862.34	2191303.95	_____	5
н 85	401860.35	2191309.91	_____	5

полное наименование должности	подпись	инициалы, фамилия

М.П.

Выписка из Единого государственного реестра недвижимости об объекте недвижимости 2566

Сведения о частях земельного участка

Земельный участок			
(вид объекта недвижимости)			
Лист № ___ Раздела **4.2**	Всего листов раздела **4.2:** ___	Всего разделов: **0**	Всего листов выписки: **2656**
21.03.2023 № КУВИ-001/2023-67368210			
Кадастровый номер:		**47:23:0000000:79**	

Номер точки	Координаты, м		Описание закрепления на местности	Средняя квадратическая погрешность определения координат характерных точек границы части земельного участка, м
	X	Y		
1	2	3	4	5
н 84	401861.37	2191306.94	_____	5
н 86	401859.26	2191312.85	_____	5
н 87	401858.11	2191315.77	_____	5
н 88	401856.91	2191318.67	_____	5
н 89	401855.66	2191321.53	_____	5
н 90	401854.34	2191324.39	_____	5
н 91	401852.97	2191327.2	_____	5
н 92	401851.53	2191330	_____	5
н 93	401850.05	2191332.75	_____	5
н 94	401848.52	2191335.49	_____	5
н 95	401846.92	2191338.19	_____	5
н 96	401845.28	2191340.84	_____	5
н 97	401843.6	2191343.5	_____	5
н 98	401841.85	2191346.1	_____	5
н 99	401840.04	2191348.66	_____	5
н 100	401838.2	2191351.21	_____	5
н 101	401836.32	2191353.72	_____	5

полное наименование должности	подпись	инициалы, фамилия

М.П.

Выписка из Единого государственного реестра недвижимости об объекте недвижимости 2567

Сведения о частях земельного участка

Земельный участок			
(вид объекта недвижимости)			
Лист № ___ Раздела **4.2**	Всего листов раздела **4.2:** ___	Всего разделов: **0**	Всего листов выписки: **2656**
21.03.2023 № КУВИ-001/2023-67368210			
Кадастровый номер:		**47:23:0000000:79**	

Номер точки	Координаты, м		Описание закрепления на местности	Средняя квадратическая погрешность определения координат характерных точек границы части земельного участка, м
	X	Y		
1	2	3	4	5
н 102	401762.23	2191350.07	_____	5
н 103	401817.54	2191272.92	_____	5
н 69	401827.41	2191130.57	_____	5
н 104	401822.6	2191200.08	_____	5

полное наименование должности	подпись	инициалы, фамилия

М.П.

Выписка из Единого государственного реестра недвижимости об объекте недвижимости

Сведения о частях земельного участка

Земельный участок			
(вид объекта недвижимости)			
Лист № ___ Раздела **4.2**	Всего листов раздела **4.2:** ___	Всего разделов: **0**	Всего листов выписки: **2656**
21.03.2023 № КУВИ-001/2023-67368210			
Кадастровый номер:		**47:23:0000000:79**	

Сведения о характерных точках границы части (частей) земельного участка

Учетный номер части: 805

Система координат: МСК 47 зона 2

Номер точки	Координаты, м		Описание закрепления на местности	Средняя квадратическая погрешность определения координат характерных точек границы части земельного участка, м
	X	Y		
1	2	3	4	5
н 29	401590.49	2191688.33	_____	5
н 30	401599.37	2191676.4	_____	5
н 31	401599.53	2191689.58	_____	5
н 32	401590.52	2191701.69	_____	5
н 29	401590.49	2191688.33	_____	5

полное наименование должности	подпись	инициалы, фамилия

М.П.

Выписка из Единого государственного реестра недвижимости об объекте недвижимости

Сведения о частях земельного участка

Земельный участок			
(вид объекта недвижимости)			
Лист № ___ Раздела **4.2**	Всего листов раздела **4.2:** ___	Всего разделов: **0**	Всего листов выписки: **2656**
21.03.2023 № КУВИ-001/2023-67368210			
Кадастровый номер:		**47:23:0000000:79**	

Сведения о характерных точках границы части (частей) земельного участка

Учетный номер части: 806

Система координат: МСК 47 зона 2

Номер точки	Координаты, м		Описание закрепления на местности	Средняя квадратическая погрешность определения координат характерных точек границы части земельного участка, м
	X	Y		
1	2	3	4	5
н 26	401599.07	2191653.02	_____	5
н 27	401599.16	2191659.88	_____	5
н 24	401597.28	2191580.15	_____	5
н 28	401590.46	2191672.02	_____	5
н 23	401590.3	2191589.89	_____	5
н 25	401600.49	2191607.96	_____	5
н 23	401590.3	2191589.89	_____	5

полное наименование должности	подпись	инициалы, фамилия

М.П.

Выписка из Единого государственного реестра недвижимости об объекте недвижимости

Сведения о частях земельного участка

Земельный участок			
(вид объекта недвижимости)			
Лист № ___ Раздела **4.2**	Всего листов раздела **4.2:** ___	Всего разделов: **0**	Всего листов выписки: **2656**
21.03.2023 № КУВИ-001/2023-67368210			
Кадастровый номер:		**47:23:0000000:79**	

Сведения о характерных точках границы части (частей) земельного участка

Учетный номер части: 807

Система координат: МСК 47 зона 2

Номер точки	Координаты, м		Описание закрепления на местности	Средняя квадратическая погрешность определения координат характерных точек границы части земельного участка, м
	X	Y		
1	2	3	4	5
н 1	401863.17	2190614.02	_____	5
н 2	401897.25	2190600.72	_____	5
н 3	401888.49	2190726.75	_____	5
н 4	401879.25	2190715.23	_____	5
н 5	401878.08	2190731.93	_____	5
н 6	401856.83	2190705.74	_____	5
н 1	401863.17	2190614.02	_____	5

полное наименование должности	подпись	инициалы, фамилия

М.П.

Выписка из Единого государственного реестра недвижимости об объекте недвижимости

Сведения о частях земельного участка

Земельный участок			
(вид объекта недвижимости)			
Лист № ___ Раздела **4.2**	Всего листов раздела **4.2:** ___	Всего разделов: **0**	Всего листов выписки: **2656**
21.03.2023 № КУВИ-001/2023-67368210			
Кадастровый номер:		**47:23:0000000:79**	

Сведения о характерных точках границы части (частей) земельного участка

Учетный номер части: 808

Система координат: МСК 47 зона 2

Номер точки	Координаты, м		Описание закрепления на местности	Средняя квадратическая погрешность определения координат характерных точек границы части земельного участка, м
	X	Y		
1	2	3	4	5
н 7	401849.25	2191354.36	_____	5
н 8	401828.25	2191382.53	_____	5
н 10	401820.77	2191414.36	_____	5
н 9	401838.69	2191390.3	_____	5
н 11	401809.94	2191406.3	_____	5
н 12	401780.7	2191445.54	_____	5
н 13	401742.57	2191417.67	_____	5
н 15	401725.57	2191401.21	_____	5
н 14	401744.66	2191414.91	_____	5
н 16	401762.23	2191350.07	_____	5
н 17	401836.32	2191353.72	_____	5
н 20	401816.62	2191373.87	_____	5
н 21	401821.84	2191377.74	_____	5
н 18	401833.8	2191357.08	_____	5
н 19	401828.8	2191356.83	_____	5
н 22	401839.64	2191353.88	_____	5

полное наименование должности	подпись	инициалы, фамилия

М.П.

Выписка из Единого государственного реестра недвижимости об объекте недвижимости 2572

Сведения о частях земельного участка

Земельный участок			
(вид объекта недвижимости)			
Лист № ___ Раздела **4.2**	Всего листов раздела **4.2:** ___	Всего разделов: **0**	Всего листов выписки: **2656**
21.03.2023 № КУВИ-001/2023-67368210			
Кадастровый номер:		**47:23:0000000:79**	

Номер точки	Координаты, м		Описание закрепления на местности	Средняя квадратическая погрешность определения координат характерных точек границы части земельного участка, м
	X	Y		
1	2	3	4	5
н 7	401849.25	2191354.36	_____	5

полное наименование должности	подпись	инициалы, фамилия

М.П.

Выписка из Единого государственного реестра недвижимости об объекте недвижимости

Сведения о частях земельного участка

Земельный участок			
(вид объекта недвижимости)			
Лист № ___ Раздела **4.2**	Всего листов раздела **4.2:** ___	Всего разделов: **0**	Всего листов выписки: **2656**
21.03.2023 № КУВИ-001/2023-67368210			
Кадастровый номер:		**47:23:0000000:79**	

Сведения о характерных точках границы части (частей) земельного участка

Учетный номер части: 809

Система координат: МСК 47 зона 2

Номер точки	Координаты, м		Описание закрепления на местности	Средняя квадратическая погрешность определения координат характерных точек границы части земельного участка, м
	X	Y		
1	2	3	4	5
н 1	362391.38	2213355.56	-	5
н 2	362395.62	2213425.44	-	5
н 3	362345.71	2213428.45	-	5
н 1	362391.38	2213355.56	-	5
н 4	362341.47	2213358.59	-	5

полное наименование должности	подпись	инициалы, фамилия

М.П.

Выписка из Единого государственного реестра недвижимости об объекте недвижимости

Сведения о частях земельного участка

Земельный участок			
(вид объекта недвижимости)			
Лист № ___ Раздела **4.2**	Всего листов раздела **4.2:** ___	Всего разделов: **0**	Всего листов выписки: **2656**
21.03.2023 № КУВИ-001/2023-67368210			
Кадастровый номер:		**47:23:0000000:79**	

Сведения о характерных точках границы части (частей) земельного участка

Учетный номер части: 810

Система координат: МСК 47 зона 2

Номер точки	Координаты, м		Описание закрепления на местности	Средняя квадратическая погрешность определения координат характерных точек границы части земельного участка, м
	X	Y		
1	2	3	4	5
н 1	405173.38	2188950.57	_____	0.2
н 12	405162.51	2188958.94	_____	0.2
н 11	405173.65	2188975.4	_____	0.2
н 10	405165.69	2188981.52	_____	0.2
н 9	405156.46	2188963.59	_____	0.2
н 8	405142.66	2188978.21	_____	0.2
н 7	405137.72	2188996.89	_____	0.2
н 6	405139.31	2188997.98	_____	0.2
н 5	405150.22	2188990.84	_____	0.2
н 4	405158.29	2188984.42	_____	0.2
н 3	405170.59	2189000.37	_____	0.2
н 2	405195.43	2188981.38	_____	0.2
н 1	405173.38	2188950.57	_____	0.2
н 25	406106.01	2192805.49	_____	0.2
н 24	406168.1	2192883.67	_____	0.2
н 13	406120.45	2192778.65	_____	0.2

полное наименование должности	подпись	инициалы, фамилия

М.П.

Выписка из Единого государственного реестра недвижимости об объекте недвижимости 2575

Сведения о частях земельного участка

Земельный участок			
(вид объекта недвижимости)			
Лист № ___ Раздела **4.2**	Всего листов раздела **4.2:** ___	Всего разделов: **0**	Всего листов выписки: **2656**
21.03.2023 № КУВИ-001/2023-67368210			
Кадастровый номер:		**47:23:0000000:79**	

Номер точки	Координаты, м		Описание закрепления на местности	Средняя квадратическая погрешность определения координат характерных точек границы части земельного участка, м
	X	Y		
1	2	3	4	5
н 23	406135.64	2192965.89	_____	0.2
н 22	406107.93	2193207.34	_____	0.2
н 21	405957.71	2193587.83	_____	0.2
н 20	405891.33	2193700.57	_____	0.2
н 19	405908.3	2193722.85	_____	0.2
н 18	405910.33	2193723.48	_____	0.2
н 17	405982.95	2193600.15	_____	0.2
н 16	406135.33	2193214.19	_____	0.2
н 15	406163.04	2192972.74	_____	0.2
н 14	406200.08	2192878.91	_____	0.2
н 13	406120.45	2192778.65	_____	0.2
н 62	407264.32	2195207.62	_____	0.2
н 26	407329.55	2195219.16	_____	0.2
н 61	407266.98	2195183.48	_____	0.2
н 60	407265.05	2195156.01	_____	0.2
н 59	407252.69	2195128.97	_____	0.2
н 57	407200.65	2195100.72	_____	0.2

полное наименование должности	подпись	инициалы, фамилия

М.П.

Выписка из Единого государственного реестра недвижимости об объекте недвижимости 2576

Сведения о частях земельного участка

Земельный участок			
(вид объекта недвижимости)			
Лист № ___ Раздела **4.2**	Всего листов раздела **4.2:** ___	Всего разделов: **0**	Всего листов выписки: **2656**
21.03.2023 № КУВИ-001/2023-67368210			
Кадастровый номер:		**47:23:0000000:79**	

Номер точки	Координаты, м		Описание закрепления на местности	Средняя квадратическая погрешность определения координат характерных точек границы части земельного участка, м
	X	Y		
1	2	3	4	5
н 58	407231.67	2195110.24	_____	0.2
н 56	407115.17	2195091.28	_____	0.2
н 55	407087.39	2195093.17	_____	0.2
н 54	407058.2	2195106.07	_____	0.2
н 53	407038.57	2195131.79	_____	0.2
н 52	407032.39	2195157.62	_____	0.2
н 51	407031.41	2195166.46	_____	0.2
н 50	406911.92	2195145.36	_____	0.2
н 49	406571.83	2194994.4	_____	0.2
н 48	406477.7	2194952.66	_____	0.2
н 47	406453.98	2194938.59	_____	0.2
н 46	406435.25	2194960.16	_____	0.2
н 45	406464.88	2194977.6	_____	0.2
н 44	406560.47	2195020	_____	0.2
н 43	406636.98	2195053.96	_____	0.2
н 42	406903.7	2195172.34	_____	0.2
н 41	407004.06	2195190.08	_____	0.2

полное наименование должности	подпись	инициалы, фамилия

М.П.

Выписка из Единого государственного реестра недвижимости об объекте недвижимости

Сведения о частях земельного участка

Земельный участок			
(вид объекта недвижимости)			
Лист № ___ Раздела **4.2**	Всего листов раздела **4.2:** ___	Всего разделов: **0**	Всего листов выписки: **2656**
21.03.2023 № КУВИ-001/2023-67368210			
Кадастровый номер:		**47:23:0000000:79**	

Номер точки	Координаты, м		Описание закрепления на местности	Средняя квадратическая погрешность определения координат характерных точек границы части земельного участка, м
	X	Y		
1	2	3	4	5
н 40	407004.76	2195173.69	_____	0.2
н 39	407029.89	2195176.83	_____	0.2
н 38	407028.34	2195194.35	_____	0.2
н 37	407027.14	2195205.31	_____	0.2
н 36	407028.92	2195235.9	_____	0.2
н 35	407043.74	2195264.24	_____	0.2
н 34	407066.75	2195281.49	_____	0.2
н 33	407093.46	2195288.08	_____	0.2
н 32	407178.94	2195297.52	_____	0.2
н 31	407199.77	2195298.03	_____	0.2
н 30	407219.75	2195292.12	_____	0.2
н 29	407238.66	2195279.51	_____	0.2
н 28	407249.35	2195264.89	_____	0.2
н 27	407334.63	2195279.98	_____	0.2
н 26	407329.55	2195219.16	_____	0.2
н 63	407512.49	2195457.6	_____	0.2
н 96	407501.9	2195439.92	_____	0.2

полное наименование должности	подпись	инициалы, фамилия

М.П.

Выписка из Единого государственного реестра недвижимости об объекте недвижимости

Сведения о частях земельного участка

Земельный участок			
(вид объекта недвижимости)			
Лист № ___ Раздела **4.2**	Всего листов раздела **4.2:** ___	Всего разделов: **0**	Всего листов выписки: **2656**
21.03.2023 № КУВИ-001/2023-67368210			
Кадастровый номер:		**47:23:0000000:79**	

Номер точки	Координаты, м		Описание закрепления на местности	Средняя квадратическая погрешность определения координат характерных точек границы части земельного участка, м
	X	Y		
1	2	3	4	5
н 95	407486.01	2195427.02	_____	0.2
н 94	407467	2195423.24	_____	0.2
н 93	407379.48	2195416.28	_____	0.2
н 92	407381.58	2195390.12	_____	0.2
н 91	407385.4	2195368.51	_____	0.2
н 90	407362.71	2195336.03	_____	0.2
н 89	407353.77	2195386.56	_____	0.2
н 88	407351.59	2195413.89	_____	0.2
н 87	407329.49	2195414.81	_____	0.2
н 86	407312.21	2195424.77	_____	0.2
н 85	407299.64	2195439.88	_____	0.2
н 84	407295.26	2195459.74	_____	0.2
н 83	407291.35	2195508.81	_____	0.2
н 82	407128.68	2195503.85	_____	0.2
н 81	407133.29	2195477.82	_____	0.2
н 80	407107.69	2195473.38	_____	0.2
н 79	407097.27	2195532.4	_____	0.2

полное наименование должности	подпись	инициалы, фамилия

М.П.

Выписка из Единого государственного реестра недвижимости об объекте недвижимости 2579

Сведения о частях земельного участка

Земельный участок			
(вид объекта недвижимости)			
Лист № ___ Раздела **4.2**	Всего листов раздела **4.2:** ___	Всего разделов: **0**	Всего листов выписки: **2656**
21.03.2023 № КУВИ-001/2023-67368210			
Кадастровый номер:		**47:23:0000000:79**	

Номер точки	Координаты, м		Описание закрепления на местности	Средняя квадратическая погрешность определения координат характерных точек границы части земельного участка, м
	X	Y		
1	2	3	4	5
н 78	407122.84	2195536.9	_____	0.2
н 77	407127.55	2195510.31	_____	0.2
н 75	407285.43	2195583.36	_____	0.2
н 76	407290.87	2195514.98	_____	0.2
н 74	407288.81	2195605.79	_____	0.2
н 73	407295.38	2195597.26	_____	0.2
н 72	407367.41	2195565.03	_____	0.2
н 71	407404.34	2195522.67	_____	0.2
н 70	407409.27	2195506.63	_____	0.2
н 69	407416.73	2195500.48	_____	0.2
н 68	407426.58	2195510.49	_____	0.2
н 67	407464.43	2195515.56	_____	0.2
н 66	407481.78	2195512.16	_____	0.2
н 65	407510.66	2195504.87	_____	0.2
н 64	407512.88	2195477.04	_____	0.2
н 63	407512.49	2195457.6	_____	0.2
н 97	407664.46	2195401.45	_____	0.2

полное наименование должности	подпись	инициалы, фамилия

М.П.

Выписка из Единого государственного реестра недвижимости об объекте недвижимости 2580

Сведения о частях земельного участка

Земельный участок			
(вид объекта недвижимости)			
Лист № ___ Раздела **4.2**	Всего листов раздела **4.2:** ___	Всего разделов: **0**	Всего листов выписки: **2656**
21.03.2023 № КУВИ-001/2023-67368210			
Кадастровый номер:		**47:23:0000000:79**	

Номер точки	Координаты, м		Описание закрепления на местности	Средняя квадратическая погрешность определения координат характерных точек границы части земельного участка, м
	X	Y		
1	2	3	4	5
н 134	407647.1	2195384.21	_____	0.2
н 133	407628.08	2195395.68	_____	0.2
н 132	407626.14	2195425.32	_____	0.2
н 131	407612.27	2195445.45	_____	0.2
н 130	407606.64	2195453.58	_____	0.2
н 129	407601.26	2195461.01	_____	0.2
н 128	407597.53	2195458.27	_____	0.2
н 127	407591.85	2195466.05	_____	0.2
н 126	407595.32	2195468.59	_____	0.2
н 125	407588.8	2195475.98	_____	0.2
н 124	407582.15	2195482.35	_____	0.2
н 123	407575.67	2195487.52	_____	0.2
н 122	407568.74	2195492.07	_____	0.2
н 121	407561.4	2195495.96	_____	0.2
н 120	407553.77	2195499.18	_____	0.2
н 119	407545.86	2195501.69	_____	0.2
н 118	407537.75	2195503.46	_____	0.2

полное наименование должности	подпись	инициалы, фамилия

М.П.

Выписка из Единого государственного реестра недвижимости об объекте недвижимости 2581

Сведения о частях земельного участка

Земельный участок			
(вид объекта недвижимости)			
Лист № ___ Раздела **4.2**	Всего листов раздела **4.2:** ___	Всего разделов: **0**	Всего листов выписки: **2656**
21.03.2023 № КУВИ-001/2023-67368210			
Кадастровый номер:		**47:23:0000000:79**	

Номер точки	Координаты, м		Описание закрепления на местности	Средняя квадратическая погрешность определения координат характерных точек границы части земельного участка, м
	X	Y		
1	2	3	4	5
н 117	407528.61	2195504.61	_____	0.2
н 116	407521.89	2195504.91	_____	0.2
н 115	407528.38	2195522.63	_____	0.2
н 113	407540.8	2195521.23	_____	0.2
н 114	407530.12	2195522.56	_____	0.2
н 112	407550.51	2195519.09	_____	0.2
н 111	407559.98	2195516.09	_____	0.2
н 110	407568.03	2195512.71	_____	0.2
н 109	407570.95	2195507.74	_____	0.2
н 108	407576.35	2195508.4	_____	0.2
н 107	407577.91	2195507.56	_____	0.2
н 106	407586.22	2195502.1	_____	0.2
н 105	407594	2195495.93	_____	0.2
н 104	407601.79	2195488.47	_____	0.2
н 103	407608.84	2195480.53	_____	0.2
н 102	407610.14	2195478.87	_____	0.2
н 101	407611.5	2195479.81	_____	0.2

полное наименование должности	подпись	инициалы, фамилия

М.П.

Выписка из Единого государственного реестра недвижимости об объекте недвижимости 2582

Сведения о частях земельного участка

Земельный участок			
(вид объекта недвижимости)			
Лист № ___ Раздела **4.2**	Всего листов раздела **4.2:** ___	Всего разделов: **0**	Всего листов выписки: **2656**
21.03.2023 № КУВИ-001/2023-67368210			
Кадастровый номер:		**47:23:0000000:79**	

Номер точки	Координаты, м		Описание закрепления на местности	Средняя квадратическая погрешность определения координат характерных точек границы части земельного участка, м
	X	Y		
1	2	3	4	5
н 100	407616.59	2195472.83	_____	0.2
н 99	407615.51	2195472.03	_____	0.2
н 98	407627.1	2195455.69	_____	0.2
н 97	407664.46	2195401.45	_____	0.2
н 135	407507.44	2195545.39	_____	0.2
н 170	407494.07	2195552.04	_____	0.2
н 169	407466.46	2195601.23	_____	0.2
н 168	407456.95	2195600.16	_____	0.2
н 167	407449.98	2195590.02	_____	0.2
н 166	407450.37	2195563.1	_____	0.2
н 165	407435.62	2195554.39	_____	0.2
н 164	407427.3	2195542.59	_____	0.2
н 163	407427.55	2195525.58	_____	0.2
н 162	407411.58	2195535.02	_____	0.2
н 161	407416.56	2195592.6	_____	0.2
н 160	407392.17	2195614.57	_____	0.2
н 159	407381.56	2195628.94	_____	0.2

полное наименование должности	подпись	инициалы, фамилия

М.П.

Выписка из Единого государственного реестра недвижимости об объекте недвижимости

Сведения о частях земельного участка

Земельный участок			
(вид объекта недвижимости)			
Лист № ___ Раздела **4.2**	Всего листов раздела **4.2:** ___	Всего разделов: **0**	Всего листов выписки: **2656**
21.03.2023 № КУВИ-001/2023-67368210			
Кадастровый номер:		**47:23:0000000:79**	

Номер точки	Координаты, м		Описание закрепления на местности	Средняя квадратическая погрешность определения координат характерных точек границы части земельного участка, м
	X	Y		
1	2	3	4	5
н 158	407371.45	2195636.87	_____	0.2
н 157	407361.11	2195636.73	_____	0.2
н 156	407352.17	2195625.37	_____	0.2
н 155	407356.83	2195605.78	_____	0.2
н 154	407346.07	2195597.21	_____	0.2
н 153	407335.59	2195599.13	_____	0.2
н 152	407322.08	2195612.62	_____	0.2
н 151	407312.31	2195631.74	_____	0.2
н 150	407337.93	2195637.68	_____	0.2
н 149	407335.06	2195669.43	_____	0.2
н 148	407387.79	2195780.34	_____	0.2
н 147	407418.29	2195872.95	_____	0.2
н 146	407435.7	2195920.29	_____	0.2
н 145	407470.74	2195907.23	_____	0.2
н 144	407452	2195856.3	_____	0.2
н 143	407422.58	2195766.71	_____	0.2
н 142	407371.97	2195660.34	_____	0.2

полное наименование должности	подпись	инициалы, фамилия

М.П.

Выписка из Единого государственного реестра недвижимости об объекте недвижимости

Сведения о частях земельного участка

Земельный участок			
(вид объекта недвижимости)			
Лист № ___ Раздела **4.2**	Всего листов раздела **4.2:** ___	Всего разделов: **0**	Всего листов выписки: **2656**
21.03.2023 № КУВИ-001/2023-67368210			
Кадастровый номер:		**47:23:0000000:79**	

Номер точки	Координаты, м		Описание закрепления на местности	Средняя квадратическая погрешность определения координат характерных точек границы части земельного участка, м
	X	Y		
1	2	3	4	5
н 141	407373.61	2195640.53	_____	0.2
н 140	407449.24	2195646.54	_____	0.2
н 139	407469.84	2195644.35	_____	0.2
н 138	407485.64	2195634.74	_____	0.2
н 137	407498.53	2195619.38	_____	0.2
н 136	407503.05	2195600.66	_____	0.2
н 135	407507.44	2195545.39	_____	0.2
н 171	403493.2	2192532.52	_____	0.2
н 180	402838.94	2193384.29	_____	0.2
н 179	401486.6	2193542.19	_____	0.2
н 178	401426.11	2193618.66	_____	0.2
н 177	401362.57	2193736.45	_____	0.2
н 176	401387.21	2193749.74	_____	0.2
н 175	401449.6	2193634.11	_____	0.2
н 174	401501.36	2193568.66	_____	0.2
н 173	402853.71	2193410.77	_____	0.2
н 172	403515.01	2192550.08	_____	0.2

полное наименование должности	подпись	инициалы, фамилия

М.П.

Выписка из Единого государственного реестра недвижимости об объекте недвижимости

Сведения о частях земельного участка

Земельный участок			
(вид объекта недвижимости)			
Лист № ___ Раздела **4.2**	Всего листов раздела **4.2:** ___	Всего разделов: **0**	Всего листов выписки: **2656**
21.03.2023 № КУВИ-001/2023-67368210			
Кадастровый номер:		**47:23:0000000:79**	

Номер точки	Координаты, м		Описание закрепления на местности	Средняя квадратическая погрешность определения координат характерных точек границы части земельного участка, м
	X	Y		
1	2	3	4	5
н 171	403493.2	2192532.52	_____	0.2
н 181	388579.02	2200806.02	_____	0.2
н 190	388568.77	2200797.73	_____	0.2
н 189	388194.29	2200494.47	_____	0.2
н 186	388156.6	2200419.53	_____	0.2
н 188	388193.64	2200492.88	_____	0.2
н 187	388185.18	2200423.58	_____	0.2
н 185	388166.43	2200500.25	_____	0.2
н 184	388171.03	2200511.67	_____	0.2
н 183	388551.15	2200819.47	_____	0.2
н 182	388574.6	2200838.47	_____	0.2
н 181	388579.02	2200806.02	_____	0.2
н 191	389326.03	2201458.28	_____	0.2
н 200	388911.78	2201075.52	_____	0.2
н 199	388841.48	2201018.58	_____	0.2
н 198	388769.77	2200959.51	_____	0.2
н 197	388653.63	2200866.2	_____	0.2

полное наименование должности	подпись	инициалы, фамилия

М.П.

Выписка из Единого государственного реестра недвижимости об объекте недвижимости

Сведения о частях земельного участка

Земельный участок			
(вид объекта недвижимости)			
Лист № ___ Раздела **4.2**	Всего листов раздела **4.2:** ___	Всего разделов: **0**	Всего листов выписки: **2656**
21.03.2023 № КУВИ-001/2023-67368210			
Кадастровый номер:		**47:23:0000000:79**	

Номер точки	Координаты, м		Описание закрепления на местности	Средняя квадратическая погрешность определения координат характерных точек границы части земельного участка, м
	X	Y		
1	2	3	4	5
н 196	388642.71	2200893.35	_____	0.2
н 195	388752.09	2200981.22	_____	0.2
н 194	388823.77	2201040.26	_____	0.2
н 193	388893.4	2201096.66	_____	0.2
н 192	389312.49	2201483.79	_____	0.2
н 191	389326.03	2201458.28	_____	0.2
н 201	389309.59	2201489.24	_____	0.2
н 211	389288.19	2201469.84	_____	0.2
н 210	389254.39	2201533.46	_____	0.2
н 206	389252.67	2202192.03	_____	0.2
н 208	389273.45	2202070.78	_____	0.2
н 209	389268.48	2201930.49	_____	0.2
н 205	389259.74	2202192.99	_____	0.2
н 207	389232.13	2202187.07	_____	0.2
н 204	389301.63	2202075.12	_____	0.2
н 203	389296.47	2201929.49	_____	0.2
н 202	389282.65	2201539.97	_____	0.2

полное наименование должности	подпись	инициалы, фамилия

М.П.

Выписка из Единого государственного реестра недвижимости об объекте недвижимости

Сведения о частях земельного участка

Земельный участок			
(вид объекта недвижимости)			
Лист № ___ Раздела **4.2**	Всего листов раздела **4.2:** ___	Всего разделов: **0**	Всего листов выписки: **2656**
21.03.2023 № КУВИ-001/2023-67368210			
Кадастровый номер:		**47:23:0000000:79**	

Номер точки	Координаты, м		Описание закрепления на местности	Средняя квадратическая погрешность определения координат характерных точек границы части земельного участка, м
	X	Y		
1	2	3	4	5
н 201	389309.59	2201489.24	_____	0.2
н 212	388751.63	2203019.27	_____	0.2
н 236	388667.2	2203002.73	_____	0.2
н 235	388654.62	2203019.76	_____	0.2
н 234	388654.4	2203054.91	_____	0.2
н 233	388679.81	2203084.43	_____	0.2
н 232	388700.48	2203088.02	_____	0.2
н 231	388660.56	2203292.96	_____	0.2
н 230	388774.02	2203694.2	_____	0.2
н 229	389114.43	2204181.79	_____	0.2
н 228	389071.69	2204407.48	_____	0.2
н 227	389023.89	2204659.82	_____	0.2
н 226	389023.25	2204663.18	_____	0.2
н 225	388943.89	2205076.27	_____	0.2
н 224	388973.4	2205081.94	_____	0.2
н 223	388978.63	2205054.45	_____	0.2
н 222	388976.67	2205054.06	_____	0.2

полное наименование должности	подпись	инициалы, фамилия

М.П.

Выписка из Единого государственного реестра недвижимости об объекте недвижимости

Сведения о частях земельного участка

Земельный участок			
(вид объекта недвижимости)			
Лист № ___ Раздела **4.2**	Всего листов раздела **4.2:** ___	Всего разделов: **0**	Всего листов выписки: **2656**
21.03.2023 № КУВИ-001/2023-67368210			
Кадастровый номер:		**47:23:0000000:79**	

Номер точки	Координаты, м		Описание закрепления на местности	Средняя квадратическая погрешность определения координат характерных точек границы части земельного участка, м
	X	Y		
1	2	3	4	5
н 221	389052.61	2204658.72	_____	0.2
н 220	389084.26	2204491.69	_____	0.2
н 219	389144.03	2204175.27	_____	0.2
н 218	388799.68	2203682.04	_____	0.2
н 217	388689.32	2203291.78	_____	0.2
н 216	388730.35	2203081.08	_____	0.2
н 215	388746.96	2203066.01	_____	0.2
н 214	388755.09	2203049.09	_____	0.2
н 213	388754.61	2203031.88	_____	0.2
н 212	388751.63	2203019.27	_____	0.2
н 237	389187.62	2205096.34	_____	0.2
н 242	389167.02	2205092.31	_____	0.2
н 241	389011.83	2205062	_____	0.2
н 240	389006.81	2205088.37	_____	0.2
н 239	389161.95	2205118.22	_____	0.2
н 238	389182.64	2205122.2	_____	0.2
н 237	389187.62	2205096.34	_____	0.2

полное наименование должности	подпись	инициалы, фамилия

М.П.

Выписка из Единого государственного реестра недвижимости об объекте недвижимости

Сведения о частях земельного участка

Земельный участок			
(вид объекта недвижимости)			
Лист № ___ Раздела **4.2**	Всего листов раздела **4.2:** ___	Всего разделов: **0**	Всего листов выписки: **2656**
21.03.2023 № КУВИ-001/2023-67368210			
Кадастровый номер:		**47:23:0000000:79**	

Номер точки	Координаты, м		Описание закрепления на местности	Средняя квадратическая погрешность определения координат характерных точек границы части земельного участка, м
	X	Y		
1	2	3	4	5
н 243	389386.94	2205199.94	_____	0.2
н 252	389377.88	2205194.3	_____	0.2
н 251	389345	2205132.72	_____	0.2
н 250	389291.62	2205116.4	_____	0.2
н 249	389211.17	2205100.92	_____	0.2
н 248	389206.2	2205126.74	_____	0.2
н 247	389285.28	2205141.94	_____	0.2
н 246	389326.92	2205154.66	_____	0.2
н 245	389357.91	2205212.94	_____	0.2
н 244	389381.78	2205227.85	_____	0.2
н 243	389386.94	2205199.94	_____	0.2
н 253	389834.87	2205469.84	_____	0.2
н 263	389635.01	2205385.01	_____	0.2
н 262	389502.31	2205270.1	_____	0.2
н 261	389487.29	2205260.74	_____	0.2
н 260	389392.73	2205201.66	_____	0.2
н 259	389387.26	2205231.26	_____	0.2

полное наименование должности	подпись	инициалы, фамилия

М.П.

Выписка из Единого государственного реестра недвижимости об объекте недвижимости 2590

Сведения о частях земельного участка

Земельный участок			
(вид объекта недвижимости)			
Лист № ___ Раздела **4.2**	Всего листов раздела **4.2:** ___	Всего разделов: **0**	Всего листов выписки: **2656**
21.03.2023 № КУВИ-001/2023-67368210			
Кадастровый номер:		**47:23:0000000:79**	

Номер точки	Координаты, м		Описание закрепления на местности	Средняя квадратическая погрешность определения координат характерных точек границы части земельного участка, м
	X	Y		
1	2	3	4	5
н 258	389485.62	2205292.71	_____	0.2
н 257	389620.01	2205409.06	_____	0.2
н 256	389809.06	2205489.3	_____	0.2
н 255	389835.4	2205703.89	_____	0.2
н 254	389863.21	2205700.64	_____	0.2
н 253	389834.87	2205469.84	_____	0.2
н 264	389679.9	2206556.59	_____	0.2
н 269	389655.77	2206537.47	_____	0.2
н 268	389649.44	2206563.21	_____	0.2
н 267	389615.74	2206598.31	_____	0.2
н 266	389624.88	2206629.24	_____	0.2
н 265	389674.84	2206577.16	_____	0.2
н 264	389679.9	2206556.59	_____	0.2
н 270	389610.97	2206603.31	_____	0.2
н 290	389588.64	2206626.57	_____	0.2
н 289	389710.11	2207043.63	_____	0.2
н 288	389732.79	2207128.57	_____	0.2

полное наименование должности	подпись	инициалы, фамилия

М.П.

Выписка из Единого государственного реестра недвижимости об объекте недвижимости 2591

Сведения о частях земельного участка

Земельный участок			
(вид объекта недвижимости)			
Лист № ___ Раздела **4.2**	Всего листов раздела **4.2:** ___	Всего разделов: **0**	Всего листов выписки: **2656**
21.03.2023 № КУВИ-001/2023-67368210			
Кадастровый номер:		**47:23:0000000:79**	

Номер точки	Координаты, м		Описание закрепления на местности	Средняя квадратическая погрешность определения координат характерных точек границы части земельного участка, м
	X	Y		
1	2	3	4	5
н 287	389737.65	2207270.9	_____	0.2
н 285	389874.69	2207604.07	_____	0.2
н 286	389808.33	2207384.22	_____	0.2
н 284	390216.12	2208828.33	_____	0.2
н 283	390216.88	2208905.88	_____	0.2
н 282	390217.37	2208907.66	_____	0.2
н 281	390248.42	2208914.8	_____	0.2
н 280	390244.83	2208901.92	_____	0.2
н 279	390244.07	2208824.36	_____	0.2
н 278	390202.27	2208677.64	_____	0.2
н 277	390146.25	2208475.22	_____	0.2
н 276	390065.41	2208185.58	_____	0.2
н 275	389921.82	2207676.57	_____	0.2
н 274	389830.01	2207366.06	_____	0.2
н 273	389765.38	2207262.45	_____	0.2
н 272	389760.65	2207124.26	_____	0.2
н 271	389737.07	2207036.08	_____	0.2

полное наименование должности	подпись	инициалы, фамилия

М.П.

Выписка из Единого государственного реестра недвижимости об объекте недвижимости

Сведения о частях земельного участка

Земельный участок			
(вид объекта недвижимости)			
Лист № ___ Раздела **4.2**	Всего листов раздела **4.2:** ___	Всего разделов: **0**	Всего листов выписки: **2656**
21.03.2023 № КУВИ-001/2023-67368210			
Кадастровый номер:		**47:23:0000000:79**	

Номер точки	Координаты, м		Описание закрепления на местности	Средняя квадратическая погрешность определения координат характерных точек границы части земельного участка, м
	X	Y		
1	2	3	4	5
н 270	389610.97	2206603.31	_____	0.2
н 291	390582.97	2209783.65	_____	0.2
н 300	390548.35	2209771.48	_____	0.2
н 299	390533.57	2209764.53	_____	0.2
н 298	390479.13	2209745.08	_____	0.2
н 297	390473.03	2209723.25	_____	0.2
н 296	390444.42	2209724.82	_____	0.2
н 295	390456.04	2209766.58	_____	0.2
н 294	390522.87	2209790.43	_____	0.2
н 293	390537.71	2209797.43	_____	0.2
н 292	390566.46	2209807.53	_____	0.2
н 291	390582.97	2209783.65	_____	0.2
н 301	394544.97	2210477.77	_____	0.2
н 371	394516.85	2210506.3	_____	0.2
н 370	394125.82	2210515.82	_____	0.2
н 369	393558.47	2210558.24	_____	0.2
н 368	393520.86	2210561.08	_____	0.2

полное наименование должности	подпись	инициалы, фамилия

М.П.

Выписка из Единого государственного реестра недвижимости об объекте недвижимости

Сведения о частях земельного участка

Земельный участок			
(вид объекта недвижимости)			
Лист № ___ Раздела **4.2**	Всего листов раздела **4.2:** ___	Всего разделов: **0**	Всего листов выписки: **2656**
21.03.2023 № КУВИ-001/2023-67368210			
Кадастровый номер:		**47:23:0000000:79**	

Номер точки	Координаты, м		Описание закрепления на местности	Средняя квадратическая погрешность определения координат характерных точек границы части земельного участка, м
	X	Y		
1	2	3	4	5
н 367	393503.84	2210562.68	_____	0.2
н 366	393486.4	2210566.77	_____	0.2
н 365	393476.51	2210570.88	_____	0.2
н 364	393461.59	2210581.62	_____	0.2
н 363	393449.9	2210595.97	_____	0.2
н 362	393444.44	2210606.38	_____	0.2
н 361	393440.59	2210616.52	_____	0.2
н 360	393434.98	2210634.04	_____	0.2
н 359	393431.45	2210631.59	_____	0.2
н 358	393409.93	2210624.04	_____	0.2
н 357	393387.59	2210622.23	_____	0.2
н 356	393362.47	2210635.76	_____	0.2
н 355	393351.14	2210659.55	_____	0.2
н 354	393348.52	2210680.55	_____	0.2
н 353	392929.13	2210548.29	_____	0.2
н 352	392668.34	2210463.13	_____	0.2
н 351	392594.64	2210442.01	_____	0.2

полное наименование должности	подпись	инициалы, фамилия

М.П.

Выписка из Единого государственного реестра недвижимости об объекте недвижимости 2594

Сведения о частях земельного участка

Земельный участок			
(вид объекта недвижимости)			
Лист № ___ Раздела **4.2**	Всего листов раздела **4.2:** ___	Всего разделов: **0**	Всего листов выписки: **2656**
21.03.2023 № КУВИ-001/2023-67368210			
Кадастровый номер:		**47:23:0000000:79**	

Номер точки	Координаты, м		Описание закрепления на местности	Средняя квадратическая погрешность определения координат характерных точек границы части земельного участка, м
	X	Y		
1	2	3	4	5
н 350	392508.33	2210414.14	_____	0.2
н 349	392431.88	2210365.29	_____	0.2
н 348	392342.51	2210361.29	_____	0.2
н 347	392209.26	2210318.06	_____	0.2
н 346	392083.18	2210277.03	_____	0.2
н 345	392031.4	2210261.07	_____	0.2
н 344	391909.4	2210222.43	_____	0.2
н 343	391271.29	2209994.3	_____	0.2
н 342	391137.77	2209945.39	_____	0.2
н 341	390911.04	2209865.5	_____	0.2
н 340	390833.99	2209836.94	_____	0.2
н 339	390575.61	2209745.03	_____	0.2
н 338	390559.12	2209768.9	_____	0.2
н 337	390824.48	2209863.28	_____	0.2
н 336	390901.4	2209891.78	_____	0.2
н 335	391128.39	2209971.78	_____	0.2
н 334	391261.76	2210020.64	_____	0.2

полное наименование должности	подпись	инициалы, фамилия

М.П.

Выписка из Единого государственного реестра недвижимости об объекте недвижимости 2595

Сведения о частях земельного участка

Земельный участок			
(вид объекта недвижимости)			
Лист № ___ Раздела **4.2**	Всего листов раздела **4.2:** ___	Всего разделов: **0**	Всего листов выписки: **2656**
21.03.2023 № КУВИ-001/2023-67368210			
Кадастровый номер:		**47:23:0000000:79**	

Номер точки	Координаты, м		Описание закрепления на местности	Средняя квадратическая погрешность определения координат характерных точек границы части земельного участка, м
	X	Y		
1	2	3	4	5
н 333	391888.14	2210245.07	_____	0.2
н 332	392023.06	2210287.79	_____	0.2
н 331	392074.72	2210303.72	_____	0.2
н 330	392200.56	2210344.67	_____	0.2
н 329	392337.58	2210389.1	_____	0.2
н 328	392423.12	2210392.94	_____	0.2
н 327	392496.29	2210439.68	_____	0.2
н 326	392586.47	2210468.8	_____	0.2
н 325	392660.14	2210489.91	_____	0.2
н 324	392920.46	2210574.92	_____	0.2
н 323	393483.21	2210752.21	_____	0.2
н 322	393528.85	2210767.3	_____	0.2
н 321	393530.06	2210738.22	_____	0.2
н 320	393491.8	2210725.56	_____	0.2
н 319	393449.37	2210712.23	_____	0.2
н 318	393458.8	2210695.04	_____	0.2
н 317	393463.37	2210671.47	_____	0.2

полное наименование должности	подпись	инициалы, фамилия

М.П.

Выписка из Единого государственного реестра недвижимости об объекте недвижимости 2596

Сведения о частях земельного участка

Земельный участок			
(вид объекта недвижимости)			
Лист № ___ Раздела **4.2**	Всего листов раздела **4.2:** ___	Всего разделов: **0**	Всего листов выписки: **2656**
21.03.2023 № КУВИ-001/2023-67368210			
Кадастровый номер:		**47:23:0000000:79**	

Номер точки	Координаты, м		Описание закрепления на местности	Средняя квадратическая погрешность определения координат характерных точек границы части земельного участка, м
	X	Y		
1	2	3	4	5
н 316	393452.18	2210646.04	_____	0.2
н 315	393450.43	2210644.81	_____	0.2
н 314	393457.77	2210621.97	_____	0.2
н 313	393465.05	2210605.72	_____	0.2
н 312	393473.88	2210594.82	_____	0.2
н 311	393485.09	2210586.79	_____	0.2
н 310	393505.35	2210580.64	_____	0.2
н 309	393519.37	2210579.28	_____	0.2
н 308	393545.9	2210577.24	_____	0.2
н 307	394126.05	2210533.86	_____	0.2
н 306	394149.28	2210533.12	_____	0.2
н 305	394519.16	2210524.26	_____	0.2
н 304	394549.35	2210545.05	_____	0.2
н 303	394547.35	2210521.61	_____	0.2
н 302	394546.28	2210504.59	_____	0.2
н 301	394544.97	2210477.77	_____	0.2
н 372	393407.78	2210734.79	_____	0.2

полное наименование должности	подпись	инициалы, фамилия

М.П.

Выписка из Единого государственного реестра недвижимости об объекте недвижимости 2597

Сведения о частях земельного участка

Земельный участок			
(вид объекта недвижимости)			
Лист № ___ Раздела **4.2**	Всего листов раздела **4.2:** ___	Всего разделов: **0**	Всего листов выписки: **2656**
21.03.2023 № КУВИ-001/2023-67368210			
Кадастровый номер:		**47:23:0000000:79**	

Номер точки	Координаты, м		Описание закрепления на местности	Средняя квадратическая погрешность определения координат характерных точек границы части земельного участка, м
	X	Y		
1	2	3	4	5
н 377	393387.36	2210728.38	_____	0.2
н 376	393367.66	2210791.46	_____	0.2
н 375	393386.75	2210797.44	_____	0.2
н 374	393404.66	2210740.27	_____	0.2
н 373	393405.93	2210740.68	_____	0.2
н 372	393407.78	2210734.79	_____	0.2
н 378	393358.93	2210719.46	_____	0.2
н 381	393339.95	2210713.49	_____	0.2
н 380	393324.68	2210761.95	_____	0.2
н 379	393343.77	2210767.94	_____	0.2
н 378	393358.93	2210719.46	_____	0.2
н 382	393528.59	2210773.53	_____	0.2
н 397	393500.94	2210764.38	_____	0.2
н 396	393495.14	2210902.97	_____	0.2
н 395	393516.07	2211156.24	_____	0.2
н 394	393562.06	2211617.97	_____	0.2
н 393	393627.58	2212275.09	_____	0.2

полное наименование должности	подпись	инициалы, фамилия

М.П.

Выписка из Единого государственного реестра недвижимости об объекте недвижимости 2598

Сведения о частях земельного участка

Земельный участок			
(вид объекта недвижимости)			
Лист № ___ Раздела **4.2**	Всего листов раздела **4.2:** ___	Всего разделов: **0**	Всего листов выписки: **2656**
21.03.2023 № КУВИ-001/2023-67368210			
Кадастровый номер:		**47:23:0000000:79**	

Номер точки	Координаты, м		Описание закрепления на местности	Средняя квадратическая погрешность определения координат характерных точек границы части земельного участка, м
	X	Y		
1	2	3	4	5
н 392	393689.92	2213152.27	_____	0.2
н 391	393999.89	2216780.43	_____	0.2
н 390	394011.65	2216871.42	_____	0.2
н 389	394039.61	2216869.31	_____	0.2
н 388	394027.73	2216777.45	_____	0.2
н 387	393717.83	2213150.09	_____	0.2
н 386	393655.48	2212272.71	_____	0.2
н 385	393589.92	2211615.18	_____	0.2
н 384	393543.95	2211153.7	_____	0.2
н 383	393523.19	2210902.41	_____	0.2
н 382	393528.59	2210773.53	_____	0.2
н 398	394045.2	2216912.53	_____	0.2
н 419	394017.24	2216914.65	_____	0.2
н 418	394020.82	2216942.31	_____	0.2
н 417	394021.32	2217031.66	_____	0.2
н 416	394033.15	2217169.99	_____	0.2
н 415	394117.03	2217290.29	_____	0.2

полное наименование должности	подпись	инициалы, фамилия

М.П.

Выписка из Единого государственного реестра недвижимости об объекте недвижимости 2599

Сведения о частях земельного участка

Земельный участок			
(вид объекта недвижимости)			
Лист № ___ Раздела **4.2**	Всего листов раздела **4.2:** ___	Всего разделов: **0**	Всего листов выписки: **2656**
21.03.2023 № КУВИ-001/2023-67368210			
Кадастровый номер:		**47:23:0000000:79**	

Номер точки	Координаты, м		Описание закрепления на местности	Средняя квадратическая погрешность определения координат характерных точек границы части земельного участка, м
	X	Y		
1	2	3	4	5
н 414	394210.16	2217547.72	_____	0.2
н 413	394282.84	2218113.38	_____	0.2
н 412	394256.72	2218116.12	_____	0.2
н 411	394235.11	2218133.87	_____	0.2
н 410	394225.96	2218159.13	_____	0.2
н 409	394227.27	2218174.72	_____	0.2
н 408	394231.21	2218182.96	_____	0.2
н 407	394328.88	2218170.89	_____	0.2
н 406	394328.62	2218160.15	_____	0.2
н 405	394326.85	2218150.04	_____	0.2
н 404	394312.78	2218126.66	_____	0.2
н 403	394237.55	2217541.1	_____	0.2
н 402	394142.1	2217277.32	_____	0.2
н 401	394060.42	2217160.13	_____	0.2
н 400	394049.33	2217030.37	_____	0.2
н 399	394048.8	2216940.42	_____	0.2
н 398	394045.2	2216912.53	_____	0.2

полное наименование должности	подпись	инициалы, фамилия

М.П.

Выписка из Единого государственного реестра недвижимости об объекте недвижимости 2600

Сведения о частях земельного участка

Земельный участок			
(вид объекта недвижимости)			
Лист № ___ Раздела **4.2**	Всего листов раздела **4.2:** ___	Всего разделов: **0**	Всего листов выписки: **2656**
21.03.2023 № КУВИ-001/2023-67368210			
Кадастровый номер:		**47:23:0000000:79**	

Номер точки	Координаты, м		Описание закрепления на местности	Средняя квадратическая погрешность определения координат характерных точек границы части земельного участка, м
	X	Y		
1	2	3	4	5
н 420	394325.85	2218228.54	_____	0.2
н 429	394298.08	2218232.08	_____	0.2
н 428	394342.41	2218576.99	_____	0.2
н 427	394394.86	2218879.56	_____	0.2
н 426	394345.92	2218949.03	_____	0.2
н 425	394325.75	2218977.66	_____	0.2
н 424	394348.72	2218993.68	_____	0.2
н 423	394368.81	2218965.15	_____	0.2
н 422	394424.43	2218886.2	_____	0.2
н 421	394370.11	2218572.81	_____	0.2
н 420	394325.85	2218228.54	_____	0.2
н 430	394331.45	2219018.19	_____	0.2
н 444	394308.5	2219002.15	_____	0.2
н 443	394217.79	2219130.91	_____	0.2
н 442	394210.73	2219209.04	_____	0.2
н 441	394411.76	2221548.04	_____	0.2
н 440	394726.21	2222295.95	_____	0.2

полное наименование должности	подпись	инициалы, фамилия

М.П.

Выписка из Единого государственного реестра недвижимости об объекте недвижимости 2601

Сведения о частях земельного участка

Земельный участок			
(вид объекта недвижимости)			
Лист № ___ Раздела **4.2**	Всего листов раздела **4.2:** ___	Всего разделов: **0**	Всего листов выписки: **2656**
21.03.2023 № КУВИ-001/2023-67368210			
Кадастровый номер:		**47:23:0000000:79**	

Номер точки	Координаты, м		Описание закрепления на местности	Средняя квадратическая погрешность определения координат характерных точек границы части земельного участка, м
	X	Y		
1	2	3	4	5
н 439	395192.73	2222727.87	_____	0.2
н 438	395206.72	2222773.06	_____	0.2
н 437	395218.53	2222775.75	_____	0.2
н 436	395216.39	2222748.11	_____	0.2
н 435	395213.42	2222708.88	_____	0.2
н 434	394749.66	2222279.51	_____	0.2
н 433	394439.29	2221541.25	_____	0.2
н 432	394238.83	2219209.11	_____	0.2
н 431	394245	2219140.89	_____	0.2
н 430	394331.45	2219018.19	_____	0.2
н 445	395547.95	2222797.44	_____	0.2
н 454	395423.95	2222809.72	_____	0.2
н 453	395326.4	2222813.48	_____	0.2
н 452	395266.36	2222757.88	_____	0.2
н 451	395256.6	2222755.67	_____	0.2
н 450	395259.21	2222789.42	_____	0.2
н 449	395315.87	2222841.9	_____	0.2

полное наименование должности	подпись	инициалы, фамилия

М.П.

Выписка из Единого государственного реестра недвижимости об объекте недвижимости 2602

Сведения о частях земельного участка

Земельный участок			
(вид объекта недвижимости)			
Лист № ___ Раздела **4.2**	Всего листов раздела **4.2:** ___	Всего разделов: **0**	Всего листов выписки: **2656**
21.03.2023 № КУВИ-001/2023-67368210			
Кадастровый номер:		**47:23:0000000:79**	

Номер точки	Координаты, м		Описание закрепления на местности	Средняя квадратическая погрешность определения координат характерных точек границы части земельного участка, м
	X	Y		
1	2	3	4	5
н 448	395425.88	2222837.66	_____	0.2
н 447	395550.12	2222825.37	_____	0.2
н 446	395548.36	2222802.67	_____	0.2
н 445	395547.95	2222797.44	_____	0.2
н 455	396107.23	2222952.26	_____	0.2
н 456	396107.31	2222953.27	_____	0.2
н 457	396096.31	2222952.66	_____	0.2
н 458	396086.76	2222949.89	_____	0.2
н 459	396078.17	2222944.91	_____	0.2
н 460	396074.37	2222941.66	_____	0.2
н 461	396067.43	2222933.35	_____	0.2
н 462	396054.78	2222913.92	_____	0.2
н 463	396043.8	2222900.3	_____	0.2
н 455	396107.23	2222952.26	_____	0.2
н 464	397280.22	2222672.06	_____	0.2
н 584	397241.99	2222682.54	_____	0.2
н 583	396716.84	2222819	_____	0.2

полное наименование должности	подпись	инициалы, фамилия

М.П.

Выписка из Единого государственного реестра недвижимости об объекте недвижимости 2603

Сведения о частях земельного участка

Земельный участок			
(вид объекта недвижимости)			
Лист № ___ Раздела **4.2**	Всего листов раздела **4.2:** ___	Всего разделов: **0**	Всего листов выписки: **2656**
21.03.2023 № КУВИ-001/2023-67368210			
Кадастровый номер:		**47:23:0000000:79**	

Номер точки	Координаты, м		Описание закрепления на местности	Средняя квадратическая погрешность определения координат характерных точек границы части земельного участка, м
	X	Y		
1	2	3	4	5
н 582	396700.66	2222822.7	_____	0.2
н 581	396671.93	2222829.63	_____	0.2
н 580	396659.55	2222832.9	_____	0.2
н 579	396634.62	2222840.16	_____	0.2
н 578	396619.16	2222844.01	_____	0.2
н 577	396607.33	2222846.53	_____	0.2
н 576	396599.33	2222848.31	_____	0.2
н 575	396586.56	2222852.02	_____	0.2
н 574	396566.21	2222857.75	_____	0.2
н 573	396537.78	2222865.09	_____	0.2
н 572	396467.54	2222882.97	_____	0.2
н 571	396430.02	2222892.33	_____	0.2
н 570	396412	2222896.5	_____	0.2
н 569	396392.84	2222901.5	_____	0.2
н 568	396384.51	2222904.58	_____	0.2
н 567	396382.57	2222904.18	_____	0.2
н 566	396380.82	2222904.96	_____	0.2

полное наименование должности	подпись	инициалы, фамилия

М.П.

Выписка из Единого государственного реестра недвижимости об объекте недвижимости 2604

Сведения о частях земельного участка

Земельный участок			
(вид объекта недвижимости)			
Лист № ___ Раздела **4.2**	Всего листов раздела **4.2:** ___	Всего разделов: **0**	Всего листов выписки: **2656**
21.03.2023 № КУВИ-001/2023-67368210			
Кадастровый номер:		**47:23:0000000:79**	

Номер точки	Координаты, м		Описание закрепления на местности	Средняя квадратическая погрешность определения координат характерных точек границы части земельного участка, м
	X	Y		
1	2	3	4	5
н 565	396373.57	2222908.18	_____	0.2
н 564	396278.32	2222932.94	_____	0.2
н 563	396262.47	2222936.71	_____	0.2
н 562	396249.69	2222939.18	_____	0.2
н 561	396241.15	2222940.57	_____	0.2
н 560	396227.29	2222942.36	_____	0.2
н 559	396214.45	2222943.89	_____	0.2
н 558	396196.82	2222945.39	_____	0.2
н 557	396183.67	2222946.72	_____	0.2
н 556	396135.23	2222951.02	_____	0.2
н 555	396134.04	2222938.04	_____	0.2
н 554	395917.69	2222760.76	_____	0.2
н 553	395678.48	2222784.5	_____	0.2
н 552	395663.5	2222778.32	_____	0.2
н 551	395641.41	2222774.82	_____	0.2
н 550	395620.08	2222780.37	_____	0.2
н 549	395606.21	2222791.67	_____	0.2

полное наименование должности	подпись	инициалы, фамилия

М.П.

Выписка из Единого государственного реестра недвижимости об объекте недвижимости 2605

Сведения о частях земельного участка

Земельный участок			
(вид объекта недвижимости)			
Лист № ___ Раздела **4.2**	Всего листов раздела **4.2:** ___	Всего разделов: **0**	Всего листов выписки: **2656**
21.03.2023 № КУВИ-001/2023-67368210			
Кадастровый номер:		**47:23:0000000:79**	

Номер точки	Координаты, м		Описание закрепления на местности	Средняя квадратическая погрешность определения координат характерных точек границы части земельного участка, м
	X	Y		
1	2	3	4	5
н 548	395609.27	2222832.23	_____	0.2
н 547	395612.26	2222872.8	_____	0.2
н 546	395632.7	2222881.56	_____	0.2
н 545	395657.29	2222880.14	_____	0.2
н 544	395684.24	2222869.6	_____	0.2
н 543	395697.45	2222852.91	_____	0.2
н 542	395700.81	2222839.38	_____	0.2
н 541	395702.8	2222826.32	_____	0.2
н 540	395813.94	2222815.4	_____	0.2
н 539	395824.01	2222815.78	_____	0.2
н 538	395854	2222812.7	_____	0.2
н 537	395863.77	2222810.3	_____	0.2
н 536	395887.81	2222809.5	_____	0.2
н 535	395897.53	2222810.69	_____	0.2
н 534	395906.84	2222813.45	_____	0.2
н 533	395919.59	2222820.62	_____	0.2
н 532	395939.63	2222835.81	_____	0.2

полное наименование должности	подпись	инициалы, фамилия

М.П.

Выписка из Единого государственного реестра недвижимости об объекте недвижимости 2606

Сведения о частях земельного участка

Земельный участок			
(вид объекта недвижимости)			
Лист № ___ Раздела **4.2**	Всего листов раздела **4.2:** ___	Всего разделов: **0**	Всего листов выписки: **2656**
21.03.2023 № КУВИ-001/2023-67368210			
Кадастровый номер:		**47:23:0000000:79**	

Номер точки	Координаты, м		Описание закрепления на местности	Средняя квадратическая погрешность определения координат характерных точек границы части земельного участка, м
	X	Y		
1	2	3	4	5
н 531	395956.56	2222849.69	_____	0.2
н 530	395963.42	2222857.1	_____	0.2
н 529	395986.76	2222876.16	_____	0.2
н 528	395994.37	2222880.86	_____	0.2
н 527	396014.62	2222897.81	_____	0.2
н 526	396025.73	2222907.94	_____	0.2
н 525	396033.64	2222916.13	_____	0.2
н 524	396040.82	2222925.77	_____	0.2
н 523	396056.33	2222948.84	_____	0.2
н 522	396065.22	2222958.36	_____	0.2
н 521	396076.11	2222965.54	_____	0.2
н 520	396088.55	2222969.57	_____	0.2
н 519	396100.55	2222971.2	_____	0.2
н 518	396108.95	2222971.21	_____	0.2
н 517	396170.89	2223651.42	_____	0.2
н 516	396176.13	2223708.82	_____	0.2
н 515	396360.45	2223970.12	_____	0.2

полное наименование должности	подпись	инициалы, фамилия

М.П.

Выписка из Единого государственного реестра недвижимости об объекте недвижимости

Сведения о частях земельного участка

Земельный участок			
(вид объекта недвижимости)			
Лист № ___ Раздела **4.2**	Всего листов раздела **4.2:** ___	Всего разделов: **0**	Всего листов выписки: **2656**
21.03.2023 № КУВИ-001/2023-67368210			
Кадастровый номер:		**47:23:0000000:79**	

Номер точки	Координаты, м		Описание закрепления на местности	Средняя квадратическая погрешность определения координат характерных точек границы части земельного участка, м
	X	Y		
1	2	3	4	5
н 514	396888.86	2223922.09	_____	0.2
н 513	397938.98	2223982.56	_____	0.2
н 512	398146.13	2223991.18	_____	0.2
н 511	398252.95	2224000.68	_____	0.2
н 510	399104.43	2224049.64	_____	0.2
н 509	399134.32	2224043.14	_____	0.2
н 508	399136.88	2224079.18	_____	0.2
н 507	399264.66	2224689.16	_____	0.2
н 506	399251.16	2225011.92	_____	0.2
н 505	399272.24	2225052.24	_____	0.2
н 504	399254.45	2225063.65	_____	0.2
н 503	399241.84	2225086.87	_____	0.2
н 502	399241.3	2225112.69	_____	0.2
н 501	399248.68	2225126.74	_____	0.2
н 500	399280.77	2225109.11	_____	0.2
н 499	399297.26	2225100.05	_____	0.2
н 498	399321.79	2225086.56	_____	0.2

полное наименование должности	подпись	инициалы, фамилия

М.П.

Выписка из Единого государственного реестра недвижимости об объекте недвижимости

Сведения о частях земельного участка

Земельный участок			
(вид объекта недвижимости)			
Лист № ___ Раздела **4.2**	Всего листов раздела **4.2:** ___	Всего разделов: **0**	Всего листов выписки: **2656**
21.03.2023 № КУВИ-001/2023-67368210			
Кадастровый номер:		**47:23:0000000:79**	

Номер точки	Координаты, м		Описание закрепления на местности	Средняя квадратическая погрешность определения координат характерных точек границы части земельного участка, м
	X	Y		
1	2	3	4	5
н 497	399336.2	2225078.64	_____	0.2
н 496	399331.16	2225069.75	_____	0.2
н 495	399302.86	2225050.34	_____	0.2
н 494	399279.46	2225005.59	_____	0.2
н 493	399292.82	2224686.9	_____	0.2
н 492	399153.99	2224024.44	_____	0.2
н 491	398254.99	2223972.76	_____	0.2
н 490	398147.95	2223963.24	_____	0.2
н 489	397940.37	2223954.58	_____	0.2
н 488	397825.73	2223948.01	_____	0.2
н 487	397711.09	2223941.41	_____	0.2
н 486	396888.39	2223894.02	_____	0.2
н 485	396374	2223940.77	_____	0.2
н 484	396203.33	2223698.81	_____	0.2
н 483	396198.77	2223648.88	_____	0.2
н 482	396136.86	2222968.94	_____	0.2
н 481	396216.16	2222961.92	_____	0.2

полное наименование должности	подпись	инициалы, фамилия

М.П.

Выписка из Единого государственного реестра недвижимости об объекте недвижимости 2609

Сведения о частях земельного участка

Земельный участок			
(вид объекта недвижимости)			
Лист № ___ Раздела **4.2**	Всего листов раздела **4.2:** ___	Всего разделов: **0**	Всего листов выписки: **2656**
21.03.2023 № КУВИ-001/2023-67368210			
Кадастровый номер:		**47:23:0000000:79**	

Номер точки	Координаты, м		Описание закрепления на местности	Средняя квадратическая погрешность определения координат характерных точек границы части земельного участка, м
	X	Y		
1	2	3	4	5
н 480	396233.22	2222960.03	_____	0.2
н 479	396244.04	2222958.61	_____	0.2
н 478	396249.64	2222957.54	_____	0.2
н 477	396251.06	2222957.74	_____	0.2
н 476	396254.46	2222956.6	_____	0.2
н 475	396266.27	2222954.31	_____	0.2
н 474	396282.67	2222950.4	_____	0.2
н 473	396341.44	2222935.13	_____	0.2
н 472	396345.82	2222934.3	_____	0.2
н 471	396349.23	2222933.11	_____	0.2
н 470	396373.98	2222926.68	_____	0.2
н 469	396382.58	2222925.38	_____	0.2
н 468	396385.75	2222924.11	_____	0.2
н 467	396387.52	2222924.59	_____	0.2
н 466	396397.7	2222920.51	_____	0.2
н 465	397279.43	2222691.42	_____	0.2
н 464	397280.22	2222672.06	_____	0.2

полное наименование должности	подпись	инициалы, фамилия

М.П.

Выписка из Единого государственного реестра недвижимости об объекте недвижимости 2610

Сведения о частях земельного участка

Земельный участок			
(вид объекта недвижимости)			
Лист № ___ Раздела **4.2**	Всего листов раздела **4.2:** ___	Всего разделов: **0**	Всего листов выписки: **2656**
21.03.2023 № КУВИ-001/2023-67368210			
Кадастровый номер:		**47:23:0000000:79**	

Номер точки	Координаты, м		Описание закрепления на местности	Средняя квадратическая погрешность определения координат характерных точек границы части земельного участка, м
	X	Y		
1	2	3	4	5
н 589	407711.39	2195301.64	_____	0.2
н 592	407702.11	2195315.08	_____	0.2
н 591	407704.34	2195343.56	_____	0.2
н 590	407713.41	2195330.39	_____	0.2
н 589	407711.39	2195301.64	_____	0.2

полное наименование должности	подпись	инициалы, фамилия

М.П.

Выписка из Единого государственного реестра недвижимости об объекте недвижимости

Сведения о частях земельного участка

Земельный участок			
(вид объекта недвижимости)			
Лист № ___ Раздела **4.2**	Всего листов раздела **4.2:** ___	Всего разделов: **0**	Всего листов выписки: **2656**
21.03.2023 № КУВИ-001/2023-67368210			
Кадастровый номер:		**47:23:0000000:79**	

Сведения о характерных точках границы части (частей) земельного участка

Учетный номер части: 811

Система координат: МСК 47 зона 2

Номер точки	Координаты, м		Описание закрепления на местности	Средняя квадратическая погрешность определения координат характерных точек границы части земельного участка, м
	X	Y		
1	2	3	4	5
н 1	407709.07	2195269.16	_____	5
н 2	407709.51	2195275.35	_____	5
н 3	407699.27	2195278.77	_____	5
н 4	407698.79	2195272.61	_____	5
н 1	407709.07	2195269.16	_____	5

полное наименование должности	подпись	инициалы, фамилия

М.П.

Выписка из Единого государственного реестра недвижимости об объекте недвижимости

Сведения о частях земельного участка

Земельный участок			
(вид объекта недвижимости)			
Лист № ___ Раздела **4.2**	Всего листов раздела **4.2:** ___	Всего разделов: **0**	Всего листов выписки: **2656**
21.03.2023 № КУВИ-001/2023-67368210			
Кадастровый номер:		**47:23:0000000:79**	

Сведения о характерных точках границы части (частей) земельного участка

Учетный номер части: 812

Система координат: МСК 47 зона 2

Номер точки	Координаты, м		Описание закрепления на местности	Средняя квадратическая погрешность определения координат характерных точек границы части земельного участка, м
	X	Y		
1	2	3	4	5
н 14	404384.49	2176310.47	_____	5
н 15	404453.53	2176448.26	_____	5
н 16	404410.81	2176450.98	_____	5
н 17	404413.92	2176499.38	_____	5
н 18	404415.36	2176500.87	_____	5
н 19	404416.78	2176502.4	_____	5
н 20	404418.16	2176503.97	_____	5
н 21	404419.5	2176505.56	_____	5
н 22	404420.79	2176507.19	_____	5
н 23	404422.05	2176508.86	_____	5
н 24	404423.26	2176510.56	_____	5
н 25	404424.43	2176512.28	_____	5
н 26	404425.57	2176514.04	_____	5
н 27	404426.66	2176515.81	_____	5
н 28	404427.7	2176517.62	_____	5
н 29	404428.69	2176519.45	_____	5

полное наименование должности	подпись	инициалы, фамилия

М.П.

Выписка из Единого государственного реестра недвижимости об объекте недвижимости 2613

Сведения о частях земельного участка

Земельный участок			
(вид объекта недвижимости)			
Лист № ___ Раздела **4.2**	Всего листов раздела **4.2:** ___	Всего разделов: **0**	Всего листов выписки: **2656**
21.03.2023 № КУВИ-001/2023-67368210			
Кадастровый номер:		**47:23:0000000:79**	

Номер точки	Координаты, м		Описание закрепления на местности	Средняя квадратическая погрешность определения координат характерных точек границы части земельного участка, м
	X	Y		
1	2	3	4	5
н 30	404429.65	2176521.3	_____	5
н 31	404430.56	2176523.19	_____	5
н 32	404431.41	2176525.09	_____	5
н 33	404432.22	2176527.01	_____	5
н 34	404432.98	2176528.95	_____	5
н 35	404433.7	2176530.92	_____	5
н 36	404434.36	2176532.88	_____	5
н 38	404435.55	2176536.89	_____	5
н 37	404434.98	2176534.88	_____	5
н 39	404436.06	2176538.91	_____	5
н 40	404436.53	2176540.95	_____	5
н 41	404436.94	2176542.98	_____	5
н 42	404437.31	2176545.03	_____	5
н 43	404437.62	2176547.1	_____	5
н 44	404437.88	2176549.16	_____	5
н 45	404438.09	2176551.25	_____	5
н 46	404438.26	2176553.32	_____	5

полное наименование должности	подпись	инициалы, фамилия

М.П.

Выписка из Единого государственного реестра недвижимости об объекте недвижимости

Сведения о частях земельного участка

Земельный участок			
(вид объекта недвижимости)			
Лист № ___ Раздела **4.2**	Всего листов раздела **4.2:** ___	Всего разделов: **0**	Всего листов выписки: **2656**
21.03.2023 № КУВИ-001/2023-67368210			
Кадастровый номер:		**47:23:0000000:79**	

Номер точки	Координаты, м		Описание закрепления на местности	Средняя квадратическая погрешность определения координат характерных точек границы части земельного участка, м
	X	Y		
1	2	3	4	5
н 47	404441.27	2176600.43	_____	5
н 48	404464.97	2176598.91	_____	5
н 49	404467.52	2176638.84	_____	5
н 50	404443.82	2176640.35	_____	5
н 51	404445.03	2176659.09	_____	5
н 52	404430.29	2176658.94	_____	5
н 53	404431.92	2176674.11	_____	5
н 54	404427.94	2176674.15	_____	5
н 55	404427.55	2176667.84	_____	5
н 56	404424.43	2176666.54	_____	5
н 57	404409.77	2176668	_____	5
н 59	404394.83	2176659.6	_____	5
н 58	404395.28	2176669.03	_____	5
н 60	404384.68	2176660.92	_____	5
н 61	404383.69	2176646.44	_____	5
н 62	404389.93	2176646.01	_____	5
н 63	404389.05	2176633.05	_____	5

полное наименование должности	подпись	инициалы, фамилия

М.П.

Выписка из Единого государственного реестра недвижимости об объекте недвижимости 2615

Сведения о частях земельного участка

Земельный участок			
(вид объекта недвижимости)			
Лист № ___ Раздела **4.2**	Всего листов раздела **4.2:** ___	Всего разделов: **0**	Всего листов выписки: **2656**
21.03.2023 № КУВИ-001/2023-67368210			
Кадастровый номер:		**47:23:0000000:79**	

Номер точки	Координаты, м		Описание закрепления на местности	Средняя квадратическая погрешность определения координат характерных точек границы части земельного участка, м
	X	Y		
1	2	3	4	5
н 64	404402.37	2176632.14	_____	5
н 65	404394.3	2176506.07	_____	5
н 66	404371.81	2176488.45	_____	5
н 67	404369.87	2176486.89	_____	5
н 68	404367.98	2176485.28	_____	5
н 69	404366.15	2176483.59	_____	5
н 70	404364.36	2176481.87	_____	5
н 71	404362.63	2176480.09	_____	5
н 72	404360.95	2176478.27	_____	5
н 73	404359.32	2176476.38	_____	5
н 74	404357.75	2176474.46	_____	5
н 75	404356.23	2176472.49	_____	5
н 76	404354.78	2176470.47	_____	5
н 77	404353.38	2176468.4	_____	5
н 78	404352.05	2176466.32	_____	5
н 79	404350.78	2176464.18	_____	5
н 80	404349.59	2176462	_____	5

полное наименование должности	подпись	инициалы, фамилия

М.П.

Выписка из Единого государственного реестра недвижимости об объекте недвижимости

Сведения о частях земельного участка

Земельный участок			
(вид объекта недвижимости)			
Лист № ___ Раздела **4.2**	Всего листов раздела **4.2:** ___	Всего разделов: **0**	Всего листов выписки: **2656**
21.03.2023 № КУВИ-001/2023-67368210			
Кадастровый номер:		**47:23:0000000:79**	

Номер точки	Координаты, м		Описание закрепления на местности	Средняя квадратическая погрешность определения координат характерных точек границы части земельного участка, м
	X	Y		
1	2	3	4	5
н 81	404348.44	2176459.79	_____	5
н 82	404347.37	2176457.55	_____	5
н 83	404346.36	2176455.28	_____	5
н 84	404345.42	2176452.97	_____	5
н 85	404344.54	2176450.66	_____	5
н 86	404343.74	2176448.31	_____	5
н 87	404343	2176445.92	_____	5
н 88	404342.34	2176443.54	_____	5
н 89	404341.75	2176441.12	_____	5
н 90	404341.24	2176438.68	_____	5
н 91	404340.8	2176436.24	_____	5
н 92	404340.42	2176433.79	_____	5
н 93	404340.11	2176431.31	_____	5
н 94	404339.88	2176428.84	_____	5
н 95	404339.72	2176426.36	_____	5
н 96	404339.65	2176424.75	_____	5
н 97	404312.93	2176426.03	_____	5

полное наименование должности	подпись	инициалы, фамилия

М.П.

Выписка из Единого государственного реестра недвижимости об объекте недвижимости

Сведения о частях земельного участка

Земельный участок			
(вид объекта недвижимости)			
Лист № ___ Раздела **4.2**	Всего листов раздела **4.2:** ___	Всего разделов: **0**	Всего листов выписки: **2656**
21.03.2023 № КУВИ-001/2023-67368210			
Кадастровый номер:		**47:23:0000000:79**	

Номер точки	Координаты, м		Описание закрепления на местности	Средняя квадратическая погрешность определения координат характерных точек границы части земельного участка, м
	X	Y		
1	2	3	4	5
н 98	404311.47	2176395.51	_____	5
н 99	404171.91	2176403.32	_____	5
н 100	404171.82	2176402.32	_____	5
н 101	404170.77	2176383.35	_____	5
н 102	404310.89	2176375.51	_____	5
н 103	404308.33	2176314.14	_____	5
н 14	404384.49	2176310.47	_____	5

полное наименование должности	подпись	инициалы, фамилия

М.П.

Выписка из Единого государственного реестра недвижимости об объекте недвижимости

Сведения о частях земельного участка

Земельный участок			
(вид объекта недвижимости)			
Лист № ___ Раздела **4.2**	Всего листов раздела **4.2:** ___	Всего разделов: **0**	Всего листов выписки: **2656**
21.03.2023 № КУВИ-001/2023-67368210			
Кадастровый номер:		**47:23:0000000:79**	

Сведения о характерных точках границы части (частей) земельного участка

Учетный номер части: 813

Система координат: МСК 47 зона 2

Номер точки	Координаты, м		Описание закрепления на местности	Средняя квадратическая погрешность определения координат характерных точек границы части земельного участка, м
	X	Y		
1	2	3	4	5
н 104	404428.82	2176687.97	_____	5
н 105	404433.23	2176688.25	_____	5
н 106	404435.85	2176711.97	_____	5
н 107	404418.04	2176714.13	_____	5
н 108	404417.15	2176713.95	_____	5
н 109	404417.01	2176713.46	_____	5
н 110	404423.68	2176711.56	_____	5
н 111	404427.92	2176710.03	_____	5
н 112	404430.12	2176708.05	_____	5
н 113	404429.99	2176706.07	_____	5
н 104	404428.82	2176687.97	_____	5

полное наименование должности	подпись	инициалы, фамилия

М.П.

Выписка из Единого государственного реестра недвижимости об объекте недвижимости

Сведения о частях земельного участка

Земельный участок			
(вид объекта недвижимости)			
Лист № ___ Раздела **4.2**	Всего листов раздела **4.2:** ___	Всего разделов: **0**	Всего листов выписки: **2656**
21.03.2023 № КУВИ-001/2023-67368210			
Кадастровый номер:		**47:23:0000000:79**	

Сведения о характерных точках границы части (частей) земельного участка

Учетный номер части: 814

Система координат: МСК 47 зона 2

Номер точки	Координаты, м		Описание закрепления на местности	Средняя квадратическая погрешность определения координат характерных точек границы части земельного участка, м
	X	Y		
1	2	3	4	5
н 114	404100.36	2176387.42	_____	5
н 115	404100.49	2176390.37	_____	5
н 116	404101.46	2176407.4	_____	5
н 117	403886.8	2176419.45	_____	5
н 118	403879.5	2176422.85	_____	5
н 119	403829.58	2176425.64	_____	5
н 120	403821.93	2176423.06	_____	5
н 121	403752.69	2176426.94	_____	5
н 122	403752.04	2176421.73	_____	5
н 123	403750.57	2176406.98	_____	5
н 114	404100.36	2176387.42	_____	5

полное наименование должности	подпись	инициалы, фамилия

М.П.

Выписка из Единого государственного реестра недвижимости об объекте недвижимости

Сведения о частях земельного участка

Земельный участок			
(вид объекта недвижимости)			
Лист № ___ Раздела **4.2**	Всего листов раздела **4.2:** ___	Всего разделов: **0**	Всего листов выписки: **2656**
21.03.2023 № КУВИ-001/2023-67368210			
Кадастровый номер:		**47:23:0000000:79**	

Сведения о характерных точках границы части (частей) земельного участка

Учетный номер части: 815

Система координат: МСК 47 зона 2

Номер точки	Координаты, м		Описание закрепления на местности	Средняя квадратическая погрешность определения координат характерных точек границы части земельного участка, м
	X	Y		
1	2	3	4	5
н 124	403746.57	2176407.25	_____	5
н 125	403748.07	2176422.14	_____	5
н 126	403748.66	2176427.11	_____	5
н 127	403387.58	2176447.32	_____	5
н 128	403380.26	2176450.72	_____	5
н 129	403330.35	2176453.52	_____	5
н 130	403322.71	2176450.95	_____	5
н 131	402949.05	2176471.84	_____	5
н 132	402966.58	2176450.85	_____	5
н 124	403746.57	2176407.25	_____	5

полное наименование должности	подпись	инициалы, фамилия

М.П.

Выписка из Единого государственного реестра недвижимости об объекте недвижимости

Сведения о частях земельного участка

Земельный участок			
(вид объекта недвижимости)			
Лист № ___ Раздела **4.2**	Всего листов раздела **4.2:** ___	Всего разделов: **0**	Всего листов выписки: **2656**
21.03.2023 № КУВИ-001/2023-67368210			
Кадастровый номер:		**47:23:0000000:79**	

Сведения о характерных точках границы части (частей) земельного участка

Учетный номер части: 816

Система координат: МСК 47 зона 2

Номер точки	Координаты, м		Описание закрепления на местности	Средняя квадратическая погрешность определения координат характерных точек границы части земельного участка, м
	X	Y		
1	2	3	4	5
н 133	402881.19	2176455.62	_____	5
н 134	402946.88	2176471.97	_____	5
н 135	402888.37	2176475.25	_____	5
н 136	402881.05	2176478.66	_____	5
н 137	402831.12	2176481.45	_____	5
н 138	402823.49	2176478.89	_____	5
н 140	402650.87	2176488.54	_____	5
н 139	402681.41	2176486.83	_____	5
н 141	402478.76	2176498.16	_____	5
н 142	402334.19	2176421.53	_____	5
н 144	402483.2	2176477.88	_____	5
н 143	402343.56	2176403.85	_____	5
н 145	402677.57	2176467	_____	5
н 133	402881.19	2176455.62	_____	5

полное наименование должности	подпись	инициалы, фамилия

М.П.

Выписка из Единого государственного реестра недвижимости об объекте недвижимости

Сведения о частях земельного участка

Земельный участок			
(вид объекта недвижимости)			
Лист № ___ Раздела **4.2**	Всего листов раздела **4.2:** ___	Всего разделов: **0**	Всего листов выписки: **2656**
21.03.2023 № КУВИ-001/2023-67368210			
Кадастровый номер:		**47:23:0000000:79**	

Сведения о характерных точках границы части (частей) земельного участка

Учетный номер части: 817

Система координат: МСК 47 зона 2

Номер точки	Координаты, м		Описание закрепления на местности	Средняя квадратическая погрешность определения координат характерных точек границы части земельного участка, м
	X	Y		
1	2	3	4	5
н 146	399856.72	2173659.32	_____	5
н 147	399930.43	2173739.14	_____	5
н 148	399940.16	2173743.78	_____	5
н 149	399974.34	2173780.8	_____	5
н 150	399978.18	2173790.85	_____	5
н 151	400336.45	2174178.78	_____	5
н 152	400346.17	2174183.4	_____	5
н 153	400380.35	2174220.43	_____	5
н 154	400384.21	2174230.48	_____	5
н 155	400744.6	2174620.7	_____	5
н 156	400754.32	2174625.32	_____	5
н 157	400788.5	2174662.34	_____	5
н 158	400792.35	2174672.4	_____	5
н 159	401138.86	2175047.59	_____	5
н 160	401151.09	2175061.81	_____	5
н 161	401160.64	2175066.78	_____	5

полное наименование должности	подпись	инициалы, фамилия

М.П.

Выписка из Единого государственного реестра недвижимости об объекте недвижимости

Сведения о частях земельного участка

Земельный участок			
(вид объекта недвижимости)			
Лист № ___ Раздела **4.2**	Всего листов раздела **4.2:** ___	Всего разделов: **0**	Всего листов выписки: **2656**
21.03.2023 № КУВИ-001/2023-67368210			
Кадастровый номер:		**47:23:0000000:79**	

Номер точки	Координаты, м		Описание закрепления на местности	Средняя квадратическая погрешность определения координат характерных точек границы части земельного участка, м
	X	Y		
1	2	3	4	5
н 162	401193.5	2175104.98	_____	5
н 163	401196.98	2175115.18	_____	5
н 164	401298.45	2175233.12	_____	5
н 165	401501.88	2175546.35	_____	5
н 166	401510.69	2175552.55	_____	5
н 167	401538.13	2175594.81	_____	5
н 168	401540.22	2175605.37	_____	5
н 169	401771.6	2175961.63	_____	5
н 170	401828.7	2176049.52	_____	5
н 171	401837.51	2176055.73	_____	5
н 172	401864.95	2176097.99	_____	5
н 173	401867.04	2176108.55	_____	5
н 174	401964.57	2176258.71	_____	5
н 175	402041.4	2176209.12	_____	5
н 176	402066.92	2176248.64	_____	5
н 177	402068.32	2176247.73	_____	5
н 178	402078.37	2176263.31	_____	5

полное наименование должности	подпись	инициалы, фамилия

М.П.

Выписка из Единого государственного реестра недвижимости об объекте недвижимости

Сведения о частях земельного участка

Земельный участок			
(вид объекта недвижимости)			
Лист № ___ Раздела **4.2**	Всего листов раздела **4.2:** ___	Всего разделов: **0**	Всего листов выписки: **2656**
21.03.2023 № КУВИ-001/2023-67368210			
Кадастровый номер:		**47:23:0000000:79**	

Номер точки	Координаты, м		Описание закрепления на местности	Средняя квадратическая погрешность определения координат характерных точек границы части земельного участка, м
	X	Y		
1	2	3	4	5
н 179	402323.23	2176393.09	_____	5
н 180	402313.87	2176410.75	_____	5
н 181	402132.35	2176314.55	_____	5
н 182	402119.55	2176322.81	_____	5
н 183	402141.26	2176356.46	_____	5
н 184	402103.22	2176381.01	_____	5
н 185	402124.25	2176413.17	_____	5
н 186	402161.49	2176470.08	_____	5
н 187	402179.16	2176497.09	_____	5
н 188	402180.78	2176496.03	_____	5
н 189	402197.06	2176521.24	_____	5
н 190	402195.6	2176522.18	_____	5
н 191	402198.84	2176527.16	_____	5
н 192	402207.06	2176539.71	_____	5
н 193	402191.78	2176557.16	_____	5
н 194	402183.59	2176566.15	_____	5
н 195	402181.69	2176564.55	_____	5

полное наименование должности	подпись	инициалы, фамилия

М.П.

Выписка из Единого государственного реестра недвижимости об объекте недвижимости 2625

Сведения о частях земельного участка

Земельный участок			
(вид объекта недвижимости)			
Лист № ___ Раздела **4.2**	Всего листов раздела **4.2:** ___	Всего разделов: **0**	Всего листов выписки: **2656**
21.03.2023 № КУВИ-001/2023-67368210			
Кадастровый номер:		**47:23:0000000:79**	

Номер точки	Координаты, м		Описание закрепления на местности	Средняя квадратическая погрешность определения координат характерных точек границы части земельного участка, м
	X	Y		
1	2	3	4	5
н 196	402149.4	2176585.52	_____	5
н 197	402007.89	2176367.63	_____	5
н 198	401998.32	2176373.8	_____	5
н 199	401935.95	2176277.18	_____	5
н 200	401945.23	2176271.19	_____	5
н 201	401863.25	2176144.96	_____	5
н 202	401660.1	2176251.83	_____	5
н 203	401655.41	2176254.89	_____	5
н 204	401659.23	2176260.76	_____	5
н 205	401665.08	2176256.95	_____	5
н 206	401675.99	2176273.71	_____	5
н 207	401659.23	2176284.6	_____	5
н 208	401648.33	2176267.84	_____	5
н 209	401654.21	2176264.03	_____	5
н 210	401650.38	2176258.15	_____	5
н 211	401644.52	2176261.97	_____	5
н 212	401633.62	2176245.21	_____	5

полное наименование должности	подпись	инициалы, фамилия

М.П.

Выписка из Единого государственного реестра недвижимости об объекте недвижимости

Сведения о частях земельного участка

Земельный участок			
(вид объекта недвижимости)			
Лист № ___ Раздела **4.2**	Всего листов раздела **4.2:** ___	Всего разделов: **0**	Всего листов выписки: **2656**
21.03.2023 № КУВИ-001/2023-67368210			
Кадастровый номер:		**47:23:0000000:79**	

Номер точки	Координаты, м		Описание закрепления на местности	Средняя квадратическая погрешность определения координат характерных точек границы части земельного участка, м
	X	Y		
1	2	3	4	5
н 213	401639.49	2176241.39	_____	5
н 214	401636.76	2176237.19	_____	5
н 216	401619.98	2176224.23	_____	5
н 215	401630.89	2176241.01	_____	5
н 217	401625.85	2176220.43	_____	5
н 218	401623.13	2176216.24	_____	5
н 219	401617.25	2176220.05	_____	5
н 220	401606.36	2176203.27	_____	5
н 221	401612.23	2176199.47	_____	5
н 222	401608.41	2176193.6	_____	5
н 224	401591.66	2176180.64	_____	5
н 223	401602.55	2176197.41	_____	5
н 225	401608.42	2176169.75	_____	5
н 226	401619.31	2176186.51	_____	5
н 227	401613.44	2176190.32	_____	5
н 228	401617.26	2176196.2	_____	5
н 229	401623.14	2176192.38	_____	5

полное наименование должности	подпись	инициалы, фамилия

М.П.

Выписка из Единого государственного реестра недвижимости об объекте недвижимости 2627

Сведения о частях земельного участка

Земельный участок			
(вид объекта недвижимости)			
Лист № ___ Раздела **4.2**	Всего листов раздела **4.2:** ___	Всего разделов: **0**	Всего листов выписки: **2656**
21.03.2023 № КУВИ-001/2023-67368210			
Кадастровый номер:		**47:23:0000000:79**	

Номер точки	Координаты, м		Описание закрепления на местности	Средняя квадратическая погрешность определения координат характерных точек границы части земельного участка, м
	X	Y		
1	2	3	4	5
н 230	401634.04	2176209.16	_____	5
н 231	401628.16	2176212.96	_____	5
н 232	401630.89	2176217.16	_____	5
н 233	401636.76	2176213.35	_____	5
н 234	401647.66	2176230.11	_____	5
н 235	401641.8	2176233.93	_____	5
н 236	401644.51	2176238.11	_____	5
н 237	401650.38	2176234.3	_____	5
н 238	401658.07	2176246.13	_____	5
н 239	401859.98	2176139.9	_____	5
н 240	401588.91	2175722.56	_____	5
н 241	401279.99	2175246.95	_____	5
н 242	401121.69	2175062.91	_____	5
н 243	399860.33	2173697.14	_____	5
н 244	399844.5	2173679.99	_____	5
н 146	399856.72	2173659.32	_____	5

полное наименование должности	подпись	инициалы, фамилия

М.П.

Выписка из Единого государственного реестра недвижимости об объекте недвижимости

Сведения о частях земельного участка

Земельный участок			
(вид объекта недвижимости)			
Лист № ___ Раздела **4.2**	Всего листов раздела **4.2:** ___	Всего разделов: **0**	Всего листов выписки: **2656**
21.03.2023 № КУВИ-001/2023-67368210			
Кадастровый номер:		**47:23:0000000:79**	

Сведения о характерных точках границы части (частей) земельного участка

Учетный номер части: 818

Система координат: МСК 47 зона 2

Номер точки	Координаты, м		Описание закрепления на местности	Средняя квадратическая погрешность определения координат характерных точек границы части земельного участка, м
	X	Y		
1	2	3	4	5
н 245	402161.2	2176603.67	_____	5
н 246	402180.49	2176591.15	_____	5
н 247	402192.79	2176610.08	_____	5
н 248	402217.71	2176593.88	_____	5
н 249	402218.11	2176593.61	_____	5
н 250	402218.48	2176593.32	_____	5
н 251	402218.84	2176593	_____	5
н 252	402219.17	2176592.65	_____	5
н 253	402219.48	2176592.29	_____	5
н 254	402219.76	2176591.89	_____	5
н 255	402220.03	2176591.5	_____	5
н 257	402220.49	2176590.64	_____	5
н 256	402220.27	2176591.08	_____	5
н 258	402220.67	2176590.19	_____	5
н 259	402220.8	2176589.74	_____	5
н 260	402220.94	2176589.28	_____	5

полное наименование должности	подпись	инициалы, фамилия

М.П.

Выписка из Единого государственного реестра недвижимости об объекте недвижимости

Сведения о частях земельного участка

Земельный участок			
(вид объекта недвижимости)			
Лист № ___ Раздела **4.2**	Всего листов раздела **4.2:** ___	Всего разделов: **0**	Всего листов выписки: **2656**
21.03.2023 № КУВИ-001/2023-67368210			
Кадастровый номер:		**47:23:0000000:79**	

Номер точки	Координаты, м		Описание закрепления на местности	Средняя квадратическая погрешность определения координат характерных точек границы части земельного участка, м
	X	Y		
1	2	3	4	5
н 261	402221.03	2176588.81	_____	5
н 262	402221.09	2176588.34	_____	5
н 263	402221.13	2176587.86	_____	5
н 264	402221.13	2176587.38	_____	5
н 265	402221.1	2176586.9	_____	5
н 266	402221.03	2176586.42	_____	5
н 267	402220.95	2176585.95	_____	5
н 268	402220.83	2176585.49	_____	5
н 269	402220.68	2176585.04	_____	5
н 270	402220.5	2176584.58	_____	5
н 271	402220.28	2176584.15	_____	5
н 272	402220.06	2176583.74	_____	5
н 273	402219.8	2176583.33	_____	5
н 274	402219.51	2176582.95	_____	5
н 275	402219.2	2176582.57	_____	5
н 276	402218.88	2176582.23	_____	5
н 277	402218.52	2176581.9	_____	5

полное наименование должности	подпись	инициалы, фамилия

М.П.

Выписка из Единого государственного реестра недвижимости об объекте недвижимости 2630

Сведения о частях земельного участка

Земельный участок			
(вид объекта недвижимости)			
Лист № ___ Раздела **4.2**	Всего листов раздела **4.2:** ___	Всего разделов: **0**	Всего листов выписки: **2656**
21.03.2023 № КУВИ-001/2023-67368210			
Кадастровый номер:		**47:23:0000000:79**	

Номер точки	Координаты, м		Описание закрепления на местности	Средняя квадратическая погрешность определения координат характерных точек границы части земельного участка, м
	X	Y		
1	2	3	4	5
н 278	402216.51	2176580.18	_____	5
н 279	402205.14	2176570.4	_____	5
н 280	402204.55	2176569.92	_____	5
н 281	402203.93	2176569.48	_____	5
н 282	402203.3	2176569.07	_____	5
н 283	402202.64	2176568.69	_____	5
н 284	402201.96	2176568.35	_____	5
н 285	402201.27	2176568.06	_____	5
н 286	402200.56	2176567.77	_____	5
н 287	402199.84	2176567.56	_____	5
н 288	402199.1	2176567.36	_____	5
н 289	402198.36	2176567.21	_____	5
н 290	402197.6	2176567.11	_____	5
н 291	402196.85	2176567.04	_____	5
н 292	402196.08	2176567.03	_____	5
н 293	402195.33	2176567.03	_____	5
н 294	402194.58	2176567.09	_____	5

полное наименование должности	подпись	инициалы, фамилия

М.П.

Выписка из Единого государственного реестра недвижимости об объекте недвижимости 2631

Сведения о частях земельного участка

Земельный участок			
(вид объекта недвижимости)			
Лист № ___ Раздела **4.2**	Всего листов раздела **4.2:** ___	Всего разделов: **0**	Всего листов выписки: **2656**
21.03.2023 № КУВИ-001/2023-67368210			
Кадастровый номер:		**47:23:0000000:79**	

Номер точки	Координаты, м		Описание закрепления на местности	Средняя квадратическая погрешность определения координат характерных точек границы части земельного участка, м
	X	Y		
1	2	3	4	5
н 295	402193.82	2176567.19	_____	5
н 296	402193.08	2176567.33	_____	5
н 297	402192.35	2176567.49	_____	5
н 298	402191.62	2176567.73	_____	5
н 299	402190.91	2176567.99	_____	5
н 300	402190.21	2176568.28	_____	5
н 301	402189.53	2176568.61	_____	5
н 302	402188.87	2176568.98	_____	5
н 303	402188.23	2176569.38	_____	5
н 304	402187.61	2176569.82	_____	5
н 305	402187	2176570.3	_____	5
н 306	402186.45	2176570.8	_____	5
н 308	402185.39	2176571.89	_____	5
н 307	402185.89	2176571.33	_____	5
н 309	402184.63	2176571.24	_____	5
н 310	402206.47	2176545.84	_____	5
н 311	402207.23	2176546.5	_____	5

полное наименование должности	подпись	инициалы, фамилия

М.П.

Выписка из Единого государственного реестра недвижимости об объекте недвижимости 2632

Сведения о частях земельного участка

Земельный участок			
(вид объекта недвижимости)			
Лист № ___ Раздела **4.2**	Всего листов раздела **4.2:** ___	Всего разделов: **0**	Всего листов выписки: **2656**
21.03.2023 № КУВИ-001/2023-67368210			
Кадастровый номер:		**47:23:0000000:79**	

Номер точки	Координаты, м		Описание закрепления на местности	Средняя квадратическая погрешность определения координат характерных точек границы части земельного участка, м
	X	Y		
1	2	3	4	5
н 312	402206.75	2176547.08	_____	5
н 313	402206.31	2176547.68	_____	5
н 314	402205.89	2176548.33	_____	5
н 315	402205.52	2176548.98	_____	5
н 316	402205.18	2176549.66	_____	5
н 317	402204.87	2176550.35	_____	5
н 318	402204.61	2176551.06	_____	5
н 319	402204.37	2176551.78	_____	5
н 320	402204.19	2176552.52	_____	5
н 321	402204.05	2176553.27	_____	5
н 323	402203.88	2176554.77	_____	5
н 322	402203.93	2176554.01	_____	5
н 324	402203.85	2176555.53	_____	5
н 325	402203.87	2176556.29	_____	5
н 327	402204.03	2176557.79	_____	5
н 326	402203.92	2176557.05	_____	5
н 328	402204.16	2176558.54	_____	5

полное наименование должности	подпись	инициалы, фамилия

М.П.

Выписка из Единого государственного реестра недвижимости об объекте недвижимости 2633

Сведения о частях земельного участка

Земельный участок			
(вид объекта недвижимости)			
Лист № ___ Раздела **4.2**	Всего листов раздела **4.2:** ___	Всего разделов: **0**	Всего листов выписки: **2656**
21.03.2023 № КУВИ-001/2023-67368210			
Кадастровый номер:		**47:23:0000000:79**	

Номер точки	Координаты, м		Описание закрепления на местности	Средняя квадратическая погрешность определения координат характерных точек границы части земельного участка, м
	X	Y		
1	2	3	4	5
н 330	402204.55	2176560	_____	5
н 329	402204.34	2176559.27	_____	5
н 331	402204.81	2176560.72	_____	5
н 332	402205.11	2176561.42	_____	5
н 334	402205.81	2176562.76	_____	5
н 333	402205.44	2176562.1	_____	5
н 335	402206.22	2176563.4	_____	5
н 336	402206.65	2176564.02	_____	5
н 337	402207.13	2176564.62	_____	5
н 338	402207.62	2176565.19	_____	5
н 339	402208.16	2176565.72	_____	5
н 340	402208.72	2176566.24	_____	5
н 341	402218.46	2176574.61	_____	5
н 342	402214.98	2176566.15	_____	5
н 343	402213.25	2176561.96	_____	5
н 344	402210.76	2176558.16	_____	5
н 345	402217.47	2176553.8	_____	5

полное наименование должности	подпись	инициалы, фамилия

М.П.

Выписка из Единого государственного реестра недвижимости об объекте недвижимости 2634

Сведения о частях земельного участка

Земельный участок			
(вид объекта недвижимости)			
Лист № ___ Раздела **4.2**	Всего листов раздела **4.2:** ___	Всего разделов: **0**	Всего листов выписки: **2656**
21.03.2023 № КУВИ-001/2023-67368210			
Кадастровый номер:		**47:23:0000000:79**	

Номер точки	Координаты, м		Описание закрепления на местности	Средняя квадратическая погрешность определения координат характерных точек границы части земельного участка, м
	X	Y		
1	2	3	4	5
н 346	402220.36	2176558.21	_____	5
н 348	402222.97	2176567.18	_____	5
н 347	402223.88	2176566.79	_____	5
н 349	402221.58	2176567.74	_____	5
н 350	402226.27	2176579.12	_____	5
н 351	402224.41	2176580.33	_____	5
н 352	402224.71	2176580.8	_____	5
н 353	402224.99	2176581.29	_____	5
н 354	402225.26	2176581.78	_____	5
н 355	402225.5	2176582.3	_____	5
н 356	402225.7	2176582.81	_____	5
н 358	402226.08	2176583.86	_____	5
н 357	402225.91	2176583.34	_____	5
н 359	402226.24	2176584.42	_____	5
н 360	402226.36	2176584.95	_____	5
н 361	402226.46	2176585.52	_____	5
н 362	402226.54	2176586.06	_____	5

полное наименование должности	подпись	инициалы, фамилия

М.П.

Выписка из Единого государственного реестра недвижимости об объекте недвижимости 2635

Сведения о частях земельного участка

Земельный участок			
(вид объекта недвижимости)			
Лист № ___ Раздела **4.2**	Всего листов раздела **4.2:** ___	Всего разделов: **0**	Всего листов выписки: **2656**
21.03.2023 № КУВИ-001/2023-67368210			
Кадастровый номер:		**47:23:0000000:79**	

Номер точки	Координаты, м		Описание закрепления на местности	Средняя квадратическая погрешность определения координат характерных точек границы части земельного участка, м
	X	Y		
1	2	3	4	5
н 363	402226.6	2176586.62	_____	5
н 364	402226.61	2176587.18	_____	5
н 365	402226.63	2176587.74	_____	5
н 366	402226.61	2176588.3	_____	5
н 367	402226.57	2176588.87	_____	5
н 368	402226.5	2176589.43	_____	5
н 369	402226.41	2176589.98	_____	5
н 370	402226.28	2176590.53	_____	5
н 371	402226.15	2176591.07	_____	5
н 372	402225.99	2176591.61	_____	5
н 373	402225.82	2176592.15	_____	5
н 374	402225.6	2176592.67	_____	5
н 375	402225.37	2176593.18	_____	5
н 376	402225.12	2176593.68	_____	5
н 377	402224.85	2176594.17	_____	5
н 378	402224.55	2176594.65	_____	5
н 379	402224.23	2176595.11	_____	5

полное наименование должности	подпись	инициалы, фамилия

М.П.

Выписка из Единого государственного реестра недвижимости об объекте недвижимости

Сведения о частях земельного участка

Земельный участок			
(вид объекта недвижимости)			
Лист № ___ Раздела **4.2**	Всего листов раздела **4.2:** ___	Всего разделов: **0**	Всего листов выписки: **2656**
21.03.2023 № КУВИ-001/2023-67368210			
Кадастровый номер:		**47:23:0000000:79**	

Номер точки	Координаты, м		Описание закрепления на местности	Средняя квадратическая погрешность определения координат характерных точек границы части земельного участка, м
	X	Y		
1	2	3	4	5
н 380	402223.9	2176595.56	_____	5
н 381	402235.19	2176612.94	_____	5
н 382	402206.68	2176631.47	_____	5
н 383	402214.12	2176642.93	_____	5
н 384	402301.01	2177380.26	_____	5
н 385	402327.7	2177378.66	_____	5
н 386	402328.9	2177398.62	_____	5
н 387	402329.82	2177413.59	_____	5
н 388	402329.87	2177414.35	_____	5
н 389	402329.99	2177415.1	_____	5
н 390	402330.14	2177415.84	_____	5
н 391	402330.31	2177416.58	_____	5
н 393	402330.81	2177418	_____	5
н 392	402330.54	2177417.31	_____	5
н 394	402331.12	2177418.71	_____	5
н 396	402331.84	2177420.04	_____	5
н 395	402331.46	2177419.37	_____	5

полное наименование должности	подпись	инициалы, фамилия

М.П.

Выписка из Единого государственного реестра недвижимости об объекте недвижимости 2637

Сведения о частях земельного участка

Земельный участок			
(вид объекта недвижимости)			
Лист № ___ Раздела **4.2**	Всего листов раздела **4.2:** ___	Всего разделов: **0**	Всего листов выписки: **2656**
21.03.2023 № КУВИ-001/2023-67368210			
Кадастровый номер:		**47:23:0000000:79**	

Номер точки	Координаты, м		Описание закрепления на местности	Средняя квадратическая погрешность определения координат характерных точек границы части земельного участка, м
	X	Y		
1	2	3	4	5
н 397	402332.24	2177420.67	_____	5
н 399	402333.17	2177421.87	_____	5
н 398	402332.7	2177421.28	_____	5
н 400	402333.68	2177422.44	_____	5
н 404	402324.18	2177424.28	_____	5
н 403	402335.05	2177423.67	_____	5
н 402	402334.79	2177423.48	_____	5
н 401	402334.21	2177422.96	_____	5
н 405	402283.47	2177427.46	_____	5
н 406	402191.87	2176650.94	_____	5
н 245	402161.2	2176603.67	_____	5

полное наименование должности	подпись	инициалы, фамилия

М.П.

Выписка из Единого государственного реестра недвижимости об объекте недвижимости

Сведения о частях земельного участка

Земельный участок			
(вид объекта недвижимости)			
Лист № ___ Раздела **4.2**	Всего листов раздела **4.2:** ___	Всего разделов: **0**	Всего листов выписки: **2656**
21.03.2023 № КУВИ-001/2023-67368210			
Кадастровый номер:		**47:23:0000000:79**	

Сведения о характерных точках границы части (частей) земельного участка

Учетный номер части: 819

Система координат: МСК 47 зона 2

Номер точки	Координаты, м		Описание закрепления на местности	Средняя квадратическая погрешность определения координат характерных точек границы части земельного участка, м
	X	Y		
1	2	3	4	5
н 416	402367.71	2177425.87	_____	5
н 426	402283.84	2177431.46	_____	5
н 409	402321.87	2177429.11	_____	5
н 410	402322.6	2177435.35	_____	5
н 407	402344.64	2177427.16	_____	5
н 408	402344.69	2177427.73	_____	5
н 413	402350.9	2177433.54	_____	5
н 417	402367.97	2177432.27	_____	5
н 420	402351.68	2177552.58	_____	5
н 418	402368.45	2177439.76	_____	5
н 424	402290.23	2177559.82	_____	5
н 422	402407.79	2177628.11	_____	5
н 425	402298.85	2177558.8	_____	5
н 407	402344.64	2177427.16	_____	5
н 411	402346.05	2177433.59	_____	5
н 412	402350.83	2177433.24	_____	5

полное наименование должности	подпись	инициалы, фамилия

М.П.

Выписка из Единого государственного реестра недвижимости об объекте недвижимости

Сведения о частях земельного участка

Земельный участок			
(вид объекта недвижимости)			
Лист № ___ Раздела **4.2**	Всего листов раздела **4.2:** ___	Всего разделов: **0**	Всего листов выписки: **2656**
21.03.2023 № КУВИ-001/2023-67368210			
Кадастровый номер:		**47:23:0000000:79**	

Номер точки	Координаты, м		Описание закрепления на местности	Средняя квадратическая погрешность определения координат характерных точек границы части земельного участка, м
	X	Y		
1	2	3	4	5
н 415	402358.35	2177426.39	_____	5
н 419	402338.79	2177442.43	_____	5
н 423	402299.06	2177635.41	_____	5
н 427	402324.44	2177428.28	_____	5
н 414	402358.69	2177432.96	_____	5
н 421	402398.23	2177547.11	_____	5

полное наименование должности	подпись	инициалы, фамилия

М.П.

Выписка из Единого государственного реестра недвижимости об объекте недвижимости

Сведения о частях земельного участка

Земельный участок			
(вид объекта недвижимости)			
Лист № ___ Раздела **4.2**	Всего листов раздела **4.2:** ___	Всего разделов: **0**	Всего листов выписки: **2656**
21.03.2023 № КУВИ-001/2023-67368210			
Кадастровый номер:		**47:23:0000000:79**	

Сведения о характерных точках границы части (частей) земельного участка

Учетный номер части: 820

Система координат: МСК 47 зона 2

Номер точки	Координаты, м		Описание закрепления на местности	Средняя квадратическая погрешность определения координат характерных точек границы части земельного участка, м
	X	Y		
1	2	3	4	5
н 428	402334.57	2177665.14	_____	5
н 430	402349.46	2177671.81	_____	5
н 429	402335.55	2177673.43	_____	5
н 431	402351.21	2177686.7	_____	5
н 432	402337.3	2177688.33	_____	5
н 433	402363.25	2177908.4	_____	5
н 434	402412.81	2177956.63	_____	5
н 435	402422.76	2177960.74	_____	5
н 437	402463.24	2178005.72	_____	5
н 436	402458.86	2177995.88	_____	5
н 438	402878.63	2178409.97	_____	5
н 439	402888.58	2178414.08	_____	5
н 440	402924.68	2178449.21	_____	5
н 441	402929.07	2178459.06	_____	5
н 442	403128.97	2178653.61	_____	5
н 443	403095.26	2178652.88	_____	5

полное наименование должности	подпись	инициалы, фамилия

М.П.

Выписка из Единого государственного реестра недвижимости об объекте недвижимости 2641

Сведения о частях земельного участка

Земельный участок			
(вид объекта недвижимости)			
Лист № ___ Раздела **4.2**	Всего листов раздела **4.2:** ___	Всего разделов: **0**	Всего листов выписки: **2656**
21.03.2023 № КУВИ-001/2023-67368210			
Кадастровый номер:		**47:23:0000000:79**	

Номер точки	Координаты, м		Описание закрепления на местности	Средняя квадратическая погрешность определения координат характерных точек границы части земельного участка, м
	X	Y		
1	2	3	4	5
н 444	402341.36	2177919.2	_____	5
н 445	402311.73	2177667.84	_____	5
н 428	402334.57	2177665.14	_____	5

полное наименование должности	подпись	инициалы, фамилия

М.П.

Выписка из Единого государственного реестра недвижимости об объекте недвижимости

Сведения о частях земельного участка

Земельный участок			
(вид объекта недвижимости)			
Лист № ___ Раздела **4.2**	Всего листов раздела **4.2:** ___	Всего разделов: **0**	Всего листов выписки: **2656**
21.03.2023 № КУВИ-001/2023-67368210			
Кадастровый номер:		**47:23:0000000:79**	

Сведения о характерных точках границы части (частей) земельного участка

Учетный номер части: 821

Система координат: МСК 47 зона 2

Номер точки	Координаты, м		Описание закрепления на местности	Средняя квадратическая погрешность определения координат характерных точек границы части земельного участка, м
	X	Y		
1	2	3	4	5
н 446	403204.03	2180488	_____	5
н 447	403054.51	2180655.17	_____	5
н 448	402998.3	2180718.01	_____	5
н 449	402994.61	2180728.13	_____	5
н 450	402961.03	2180765.67	_____	5
н 451	402951.38	2180770.47	_____	5
н 452	402598.3	2181165.22	_____	5
н 453	402594.61	2181175.34	_____	5
н 454	402561.03	2181212.88	_____	5
н 455	402551.38	2181217.67	_____	5
н 456	402259.43	2181544.07	_____	5
н 457	402267.39	2181550.18	_____	5
н 458	402213.55	2181610.37	_____	5
н 459	402187.25	2181590.26	_____	5
н 460	403008.27	2180672.36	_____	5
н 461	403031.05	2180676.15	_____	5

полное наименование должности	подпись	инициалы, фамилия

М.П.

Выписка из Единого государственного реестра недвижимости об объекте недвижимости 2643

Сведения о частях земельного участка

Земельный участок			
(вид объекта недвижимости)			
Лист № ___ Раздела **4.2**	Всего листов раздела **4.2:** ___	Всего разделов: **0**	Всего листов выписки: **2656**
21.03.2023 № КУВИ-001/2023-67368210			
Кадастровый номер:		**47:23:0000000:79**	

Номер точки	Координаты, м		Описание закрепления на местности	Средняя квадратическая погрешность определения координат характерных точек границы части земельного участка, м
	X	Y		
1	2	3	4	5
н 462	403034.69	2180642.84	_____	5
н 446	403204.03	2180488	_____	5
н 463	403204.02	2180453.5	_____	5

полное наименование должности	подпись	инициалы, фамилия

М.П.

Выписка из Единого государственного реестра недвижимости об объекте недвижимости

Сведения о частях земельного участка

Земельный участок			
(вид объекта недвижимости)			
Лист № ___ Раздела **4.2**	Всего листов раздела **4.2:** ___	Всего разделов: **0**	Всего листов выписки: **2656**
21.03.2023 № КУВИ-001/2023-67368210			
Кадастровый номер:		**47:23:0000000:79**	

Сведения о характерных точках границы части (частей) земельного участка

Учетный номер части: 822

Система координат: МСК 47 зона 2

Номер точки	Координаты, м		Описание закрепления на местности	Средняя квадратическая погрешность определения координат характерных точек границы части земельного участка, м
	X	Y		
1	2	3	4	5
н 464	401973.02	2181864.29	_____	5
н 465	401766.55	2182095.11	_____	5
н 466	401818.49	2182145.24	_____	5
н 467	401797.64	2182166.85	_____	5
н 468	401776.06	2182146	_____	5
н 469	401762.17	2182160.4	_____	5
н 470	401761.15	2182161.51	_____	5
н 471	401760.19	2182162.67	_____	5
н 472	401759.29	2182163.9	_____	5
н 473	401758.46	2182165.18	_____	5
н 474	401757.7	2182166.49	_____	5
н 475	401757.01	2182167.83	_____	5
н 476	401756.41	2182169.22	_____	5
н 477	401755.88	2182170.64	_____	5
н 478	401755.42	2182172.09	_____	5
н 479	401755.03	2182173.56	_____	5

полное наименование должности	подпись	инициалы, фамилия

М.П.

Выписка из Единого государственного реестра недвижимости об объекте недвижимости 2645

Сведения о частях земельного участка

Земельный участок			
(вид объекта недвижимости)			
Лист № ___ Раздела **4.2**	Всего листов раздела **4.2:** ___	Всего разделов: **0**	Всего листов выписки: **2656**
21.03.2023 № КУВИ-001/2023-67368210			
Кадастровый номер:		**47:23:0000000:79**	

Номер точки	Координаты, м		Описание закрепления на местности	Средняя квадратическая погрешность определения координат характерных точек границы части земельного участка, м
	X	Y		
1	2	3	4	5
н 480	401754.73	2182175.04	_____	5
н 481	401754.51	2182176.55	_____	5
н 482	401754.38	2182178.05	_____	5
н 483	401754.33	2182179.57	_____	5
н 484	401754.35	2182181.08	_____	5
н 485	401754.45	2182182.6	_____	5
н 486	401754.64	2182184.1	_____	5
н 487	401754.91	2182185.61	_____	5
н 488	401755.27	2182187.07	_____	5
н 489	401755.71	2182188.53	_____	5
н 490	401756.22	2182189.95	_____	5
н 491	401756.8	2182191.36	_____	5
н 492	401757.46	2182192.71	_____	5
н 493	401758.19	2182194.04	_____	5
н 494	401758.99	2182195.32	_____	5
н 495	401759.87	2182196.57	_____	5
н 496	401760.81	2182197.75	_____	5

полное наименование должности	подпись	инициалы, фамилия

М.П.

Выписка из Единого государственного реестра недвижимости об объекте недвижимости

Сведения о частях земельного участка

Земельный участок			
(вид объекта недвижимости)			
Лист № ___ Раздела **4.2**	Всего листов раздела **4.2:** ___	Всего разделов: **0**	Всего листов выписки: **2656**
21.03.2023 № КУВИ-001/2023-67368210			
Кадастровый номер:		**47:23:0000000:79**	

Номер точки	Координаты, м		Описание закрепления на местности	Средняя квадратическая погрешность определения координат характерных точек границы части земельного участка, м
	X	Y		
1	2	3	4	5
н 497	401761.8	2182198.9	_____	5
н 498	401762.88	2182199.99	_____	5
н 499	401761.48	2182201.42	_____	5
н 500	401714	2182155.58	_____	5
н 501	401720.07	2182147.83	_____	5
н 502	401702.56	2182132.17	_____	5
н 503	401933.34	2181874.15	_____	5
н 504	401947.23	2181882.11	_____	5
н 464	401973.02	2181864.29	_____	5

полное наименование должности	подпись	инициалы, фамилия

М.П.

Выписка из Единого государственного реестра недвижимости об объекте недвижимости

Сведения о частях земельного участка

Земельный участок			
(вид объекта недвижимости)			
Лист № ___ Раздела **4.2**	Всего листов раздела **4.2:** ___	Всего разделов: **0**	Всего листов выписки: **2656**
21.03.2023 № КУВИ-001/2023-67368210			
Кадастровый номер:		**47:23:0000000:79**	

Сведения о характерных точках границы части (частей) земельного участка

Учетный номер части: 823

Система координат: МСК 47 зона 2

Номер точки	Координаты, м		Описание закрепления на местности	Средняя квадратическая погрешность определения координат характерных точек границы части земельного участка, м
	X	Y		
1	2	3	4	5
н 505	401682.51	2182154.56	_____	5
н 506	401730.29	2182200.21	_____	5
н 507	401729.73	2182200.33	_____	5
н 508	401729.16	2182200.46	_____	5
н 509	401728.6	2182200.6	_____	5
н 510	401728.04	2182200.76	_____	5
н 512	401726.95	2182201.1	_____	5
н 511	401727.5	2182200.93	_____	5
н 513	401726.4	2182201.29	_____	5
н 514	401725.86	2182201.49	_____	5
н 515	401725.32	2182201.7	_____	5
н 516	401724.79	2182201.93	_____	5
н 517	401724.26	2182202.16	_____	5
н 518	401723.73	2182202.4	_____	5
н 519	401723.21	2182202.65	_____	5
н 520	401722.7	2182202.91	_____	5

полное наименование должности	подпись	инициалы, фамилия

М.П.

Выписка из Единого государственного реестра недвижимости об объекте недвижимости

Сведения о частях земельного участка

Земельный участок			
(вид объекта недвижимости)			
Лист № ___ Раздела **4.2**	Всего листов раздела **4.2:** ___	Всего разделов: **0**	Всего листов выписки: **2656**
21.03.2023 № КУВИ-001/2023-67368210			
Кадастровый номер:		**47:23:0000000:79**	

Номер точки	Координаты, м		Описание закрепления на местности	Средняя квадратическая погрешность определения координат характерных точек границы части земельного участка, м
	X	Y		
1	2	3	4	5
н 521	401722.19	2182203.19	_____	5
н 522	401721.68	2182203.48	_____	5
н 523	401721.2	2182203.78	_____	5
н 524	401720.7	2182204.08	_____	5
н 525	401720.21	2182204.39	_____	5
н 526	401719.74	2182204.7	_____	5
н 527	401719.28	2182205.05	_____	5
н 528	401718.8	2182205.4	_____	5
н 529	401718.36	2182205.75	_____	5
н 530	401717.91	2182206.12	_____	5
н 531	401717.46	2182206.48	_____	5
н 532	401717.02	2182206.86	_____	5
н 533	401716.61	2182207.26	_____	5
н 534	401716.18	2182207.66	_____	5
н 535	401715.78	2182208.07	_____	5
н 536	401701.78	2182222.34	_____	5
н 537	401723.18	2182243.35	_____	5

полное наименование должности	подпись	инициалы, фамилия

М.П.

Выписка из Единого государственного реестра недвижимости об объекте недвижимости 2649

Сведения о частях земельного участка

Земельный участок			
(вид объекта недвижимости)			
Лист № ___ Раздела **4.2**	Всего листов раздела **4.2:** ___	Всего разделов: **0**	Всего листов выписки: **2656**
21.03.2023 № КУВИ-001/2023-67368210			
Кадастровый номер:		**47:23:0000000:79**	

Номер точки	Координаты, м		Описание закрепления на местности	Средняя квадратическая погрешность определения координат характерных точек границы части земельного участка, м
	X	Y		
1	2	3	4	5
н 538	401702.18	2182264.77	_____	5
н 539	401655.64	2182219.1	_____	5
н 540	401564.95	2182320.5	_____	5
н 542	401527.68	2182368.17	_____	5
н 541	401561.26	2182330.61	_____	5
н 543	401518.02	2182372.96	_____	5
н 544	401458.85	2182439.12	_____	5
н 545	401485.33	2182682.1	_____	5
н 546	401490.38	2182691.6	_____	5
н 547	401495.86	2182741.68	_____	5
н 548	401492.96	2182752.06	_____	5
н 549	401505.09	2182863.34	_____	5
н 550	401539.53	2183179.16	_____	5
н 551	401544.58	2183188.65	_____	5
н 552	401550.05	2183238.75	_____	5
н 553	401547.15	2183249.12	_____	5
н 554	401609.97	2183825.32	_____	5

полное наименование должности	подпись	инициалы, фамилия

М.П.

Выписка из Единого государственного реестра недвижимости об объекте недвижимости 2650

Сведения о частях земельного участка

Земельный участок			
(вид объекта недвижимости)			
Лист № ___ Раздела **4.2**	Всего листов раздела **4.2:** ___	Всего разделов: **0**	Всего листов выписки: **2656**
21.03.2023 № КУВИ-001/2023-67368210			
Кадастровый номер:		**47:23:0000000:79**	

Номер точки	Координаты, м		Описание закрепления на местности	Средняя квадратическая погрешность определения координат характерных точек границы части земельного участка, м
	X	Y		
1	2	3	4	5
н 555	401615.01	2183834.84	_____	5
н 556	401620.48	2183884.92	_____	5
н 557	401617.59	2183895.3	_____	5
н 558	401680.39	2184471.49	_____	5
н 559	401685.46	2184481	_____	5
н 560	401690.92	2184531.1	_____	5
н 561	401688.02	2184541.46	_____	5
н 563	401745.07	2185027.76	_____	5
н 562	401740	2185018.26	_____	5
н 564	401750.53	2185077.85	_____	5
н 565	401747.63	2185088.23	_____	5
н 566	401772.77	2185318.8	_____	5
н 567	401776.02	2185348.63	_____	5
н 568	401805.02	2185614.72	_____	5
н 569	401810.09	2185624.23	_____	5
н 570	401815.55	2185674.32	_____	5
н 571	401812.65	2185684.69	_____	5

полное наименование должности	подпись	инициалы, фамилия

М.П.

Выписка из Единого государственного реестра недвижимости об объекте недвижимости

Сведения о частях земельного участка

Земельный участок			
(вид объекта недвижимости)			
Лист № ___ Раздела **4.2**	Всего листов раздела **4.2:** ___	Всего разделов: **0**	Всего листов выписки: **2656**
21.03.2023 № КУВИ-001/2023-67368210			
Кадастровый номер:		**47:23:0000000:79**	

Номер точки	Координаты, м		Описание закрепления на местности	Средняя квадратическая погрешность определения координат характерных точек границы части земельного участка, м
	X	Y		
1	2	3	4	5
н 572	401870.05	2186211.19	_____	5
н 573	401875.11	2186220.7	_____	5
н 575	401877.67	2186281.16	_____	5
н 574	401880.57	2186270.78	_____	5
н 576	401921.75	2186685.4	_____	5
н 578	401808.14	2186742.85	_____	5
н 577	401815.5	2186734.99	_____	5
н 579	401762.49	2186764.17	_____	5
н 580	401751.71	2186764.76	_____	5
н 581	401567.55	2186850.74	_____	5
н 582	401518.18	2186848.42	_____	5
н 583	401897.09	2186671.53	_____	5
н 584	401644.87	2184357.82	_____	5
н 585	401434.87	2182431.42	_____	5
н 586	401637.35	2182205.05	_____	5
н 505	401682.51	2182154.56	_____	5

полное наименование должности	подпись	инициалы, фамилия

М.П.

Выписка из Единого государственного реестра недвижимости об объекте недвижимости

Сведения о частях земельного участка

Земельный участок			
(вид объекта недвижимости)			
Лист № ___ Раздела **4.2**	Всего листов раздела **4.2:** ___	Всего разделов: **0**	Всего листов выписки: **2656**
21.03.2023 № КУВИ-001/2023-67368210			
Кадастровый номер:		**47:23:0000000:79**	

Сведения о характерных точках границы части (частей) земельного участка

Учетный номер части: 824

Система координат: МСК 47 зона 2

Номер точки	Координаты, м		Описание закрепления на местности	Средняя квадратическая погрешность определения координат характерных точек границы части земельного участка, м
	X	Y		
1	2	3	4	5
н 587	401487.61	2186862.68	_____	5
н 588	401455.26	2186902.85	_____	5
н 589	401434.9	2186887.28	_____	5
н 587	401487.61	2186862.68	_____	5

полное наименование должности	подпись	инициалы, фамилия

М.П.

Выписка из Единого государственного реестра недвижимости об объекте недвижимости

Сведения о частях земельного участка

Земельный участок			
(вид объекта недвижимости)			
Лист № ___ Раздела **4.2**	Всего листов раздела **4.2:** ___	Всего разделов: **0**	Всего листов выписки: **2656**
21.03.2023 № КУВИ-001/2023-67368210			
Кадастровый номер:		**47:23:0000000:79**	

Сведения о характерных точках границы части (частей) земельного участка

Учетный номер части: 825

Система координат: МСК 47 зона 2

Номер точки	Координаты, м		Описание закрепления на местности	Средняя квадратическая погрешность определения координат характерных точек границы части земельного участка, м
	X	Y		
1	2	3	4	5
н 1	404395.39	2176310.11	_____	5
н 3	404421.43	2176338.22	_____	5
н 2	404420.03	2176308.93	_____	5
н 4	404450.75	2176336.34	_____	5
н 5	404454.01	2176385.67	_____	5
н 6	404565.27	2176594.56	_____	5
н 7	404576.66	2176588.46	_____	5
н 8	404583.24	2176600.81	_____	5
н 10	404582.57	2176623.91	_____	5
н 9	404575.33	2176605.03	_____	5
н 11	404560.01	2176632.52	_____	5
н 12	404553.41	2176615.29	_____	5
н 13	404464.86	2176448.75	_____	5
н 1	404395.39	2176310.11	_____	5

полное наименование должности	подпись	инициалы, фамилия

М.П.

Выписка из Единого государственного реестра недвижимости об объекте недвижимости

Сведения о частях земельного участка

Земельный участок			
(вид объекта недвижимости)			
Лист № ___ Раздела **4.2**	Всего листов раздела **4.2:** ___	Всего разделов: **0**	Всего листов выписки: **2656**
21.03.2023 № КУВИ-001/2023-67368210			
Кадастровый номер:		**47:23:0000000:79**	

Сведения о характерных точках границы части (частей) земельного участка

Учетный номер части: 826

Система координат: МСК 47 зона 2

Номер точки	Координаты, м		Описание закрепления на местности	Средняя квадратическая погрешность определения координат характерных точек границы части земельного участка, м
	X	Y		
1	2	3	4	5
н 1	367164.09	2191943.21	_____	0.2
н 2	367174.36	2191949.77	_____	0.2
н 3	367194.18	2191974.27	_____	0.2
н 4	367209.9	2192000.35	_____	0.2
н 5	367251.4	2192097.11	_____	0.2
н 6	367267.57	2192171.24	_____	0.2
н 7	367312.24	2192244.78	_____	0.2
н 8	367347.24	2192285.97	_____	0.2
н 9	367370.05	2192300.55	_____	0.2
н 10	367379.28	2192319.29	_____	0.2
н 11	367382.9	2192339.23	_____	0.2
н 12	367392.15	2192374.03	_____	0.2
н 14	367241.55	2192443.71	_____	0.2
н 13	367315.74	2192487.13	_____	0.2
н 15	367213.33	2192431.95	_____	0.2
н 16	367178.92	2192400.82	_____	0.2

полное наименование должности	подпись	инициалы, фамилия

М.П.

Выписка из Единого государственного реестра недвижимости об объекте недвижимости

Сведения о частях земельного участка

Земельный участок			
(вид объекта недвижимости)			
Лист № ___ Раздела **4.2**	Всего листов раздела **4.2:** ___	Всего разделов: **0**	Всего листов выписки: **2656**
21.03.2023 № КУВИ-001/2023-67368210			
Кадастровый номер:		**47:23:0000000:79**	

Номер точки	Координаты, м		Описание закрепления на местности	Средняя квадратическая погрешность определения координат характерных точек границы части земельного участка, м
	X	Y		
1	2	3	4	5
н 18	367161.74	2192367.25	_____	0.2
н 17	367166.87	2192385.01	_____	0.2
н 19	367168.6	2192360.65	_____	0.2
н 20	367158.19	2192353.93	_____	0.2
н 21	367151.8	2192345.81	_____	0.2
н 22	367147.28	2192329.48	_____	0.2
н 23	367148.8	2192326.76	_____	0.2
н 25	367125.96	2192220.86	_____	0.2
н 24	367151.71	2192297.92	_____	0.2
н 26	367104.25	2192180.79	_____	0.2
н 27	367087.79	2192154.27	_____	0.2
н 28	367077.24	2192141.14	_____	0.2
н 29	367065.12	2192133.16	_____	0.2
н 30	367046.45	2192130.12	_____	0.2
н 32	367063.48	2192018.5	_____	0.2
н 31	367030.07	2192105.89	_____	0.2
н 33	366894.12	2191909.07	_____	0.2

полное наименование должности	подпись	инициалы, фамилия

М.П.

Выписка из Единого государственного реестра недвижимости об объекте недвижимости 2656

Сведения о частях земельного участка

Земельный участок			
(вид объекта недвижимости)			
Лист № ___ Раздела **4.2**	Всего листов раздела **4.2:** ___	Всего разделов: **0**	Всего листов выписки: **2656**
21.03.2023 № КУВИ-001/2023-67368210			
Кадастровый номер:		**47:23:0000000:79**	

Номер точки	Координаты, м		Описание закрепления на местности	Средняя квадратическая погрешность определения координат характерных точек границы части земельного участка, м
	X	Y		
1	2	3	4	5
н 34	366790.12	2191833.51	_____	0.2
н 35	366995.72	2191443.17	_____	0.2
н 36	367041.08	2191358.1	_____	0.2
н 37	367050.94	2191343.51	_____	0.2
н 38	367108.22	2191376.26	_____	0.2
н 39	367096.24	2191400.79	_____	0.2
н 40	367030.11	2191474.31	_____	0.2
н 41	367011.78	2191532.43	_____	0.2
н 42	367008.88	2191554.19	_____	0.2
н 43	367009.67	2191578.81	_____	0.2
н 44	367004.56	2191579.51	_____	0.2
н 45	366999.22	2191644.76	_____	0.2
н 46	367000.12	2191658.39	_____	0.2
н 47	367012.52	2191716.34	_____	0.2
н 48	367030.55	2191737.67	_____	0.2
н 49	367081.24	2191822	_____	0.2
н 50	367087.14	2191820.68	_____	0.2

полное наименование должности	подпись	инициалы, фамилия

М.П.

Выписка из Единого государственного реестра недвижимости об объекте недвижимости 2657

Сведения о частях земельного участка

Земельный участок			
(вид объекта недвижимости)			
Лист № ___ Раздела **4.2**	Всего листов раздела **4.2:** ___	Всего разделов: **0**	Всего листов выписки: **2656**
21.03.2023 № КУВИ-001/2023-67368210			
Кадастровый номер:		**47:23:0000000:79**	

Номер точки	Координаты, м		Описание закрепления на местности	Средняя квадратическая погрешность определения координат характерных точек границы части земельного участка, м
	X	Y		
1	2	3	4	5
н 1	367164.09	2191943.21	_____	0.2

полное наименование должности	подпись	инициалы, фамилия

М.П.

Выписка из Единого государственного реестра недвижимости об объекте недвижимости

Сведения о частях земельного участка

Земельный участок			
(вид объекта недвижимости)			
Лист № ___ Раздела **4.2**	Всего листов раздела **4.2:** ___	Всего разделов: **0**	Всего листов выписки: **2656**
21.03.2023 № КУВИ-001/2023-67368210			
Кадастровый номер:		**47:23:0000000:79**	

Сведения о характерных точках границы части (частей) земельного участка

Учетный номер части: 827

Система координат: МСК 47 зона 2

Номер точки	Координаты, м		Описание закрепления на местности	Средняя квадратическая погрешность определения координат характерных точек границы части земельного участка, м
	X	Y		
1	2	3	4	5
н 1	395727.81	2189807.65	Закрепление отсутствует	5
н 2	395792.79	2189878.04	Закрепление отсутствует	5
н 3	395857.35	2189943.05	Закрепление отсутствует	5
н 4	395908.89	2189993.47	Закрепление отсутствует	5
н 5	395920.43	2190001.37	Закрепление отсутствует	5
н 6	395930.96	2190005.69	Закрепление отсутствует	5
н 7	395961.13	2190010.99	Закрепление отсутствует	5
н 8	396001.02	2190012.73	Закрепление отсутствует	5
н 9	395998.9	2190031.91	Закрепление отсутствует	5
н 10	395958.5	2190306.48	Закрепление отсутствует	5
н 11	395925.37	2190530.31	Закрепление отсутствует	5
н 12	395924.88	2190541.07	Закрепление отсутствует	5
н 13	395927.28	2190553.36	Закрепление отсутствует	5
н 14	396035.97	2190755.11	Закрепление отсутствует	5
н 15	396176.21	2191017.99	Закрепление отсутствует	5
н 16	396291.81	2191235.07	Закрепление отсутствует	5

полное наименование должности	подпись	инициалы, фамилия

М.П.

Выписка из Единого государственного реестра недвижимости об объекте недвижимости

Сведения о частях земельного участка

Земельный участок			
(вид объекта недвижимости)			
Лист № ___ Раздела **4.2**	Всего листов раздела **4.2:** ___	Всего разделов: **0**	Всего листов выписки: **2656**
21.03.2023 № КУВИ-001/2023-67368210			
Кадастровый номер:		**47:23:0000000:79**	

Номер точки	Координаты, м		Описание закрепления на местности	Средняя квадратическая погрешность определения координат характерных точек границы части земельного участка, м
	X	Y		
1	2	3	4	5
н 17	396320.98	2191290.41	Закрепление отсутствует	5
н 18	396325.19	2191301.78	Закрепление отсутствует	5
н 19	396331.92	2191326.94	Закрепление отсутствует	5
н 20	396354.26	2191434.92	Закрепление отсутствует	5
н 21	396366.54	2191505.09	Закрепление отсутствует	5
н 22	396370.12	2191521.51	Закрепление отсутствует	5
н 23	396370.68	2191532	Закрепление отсутствует	5
н 24	396369.03	2191541.39	Закрепление отсутствует	5
н 25	396360.2	2191566.89	Закрепление отсутствует	5
н 26	396338.36	2191610.23	Закрепление отсутствует	5
н 28	396351.68	2191563.29	Закрепление отсутствует	5
н 27	396330.12	2191606.06	Закрепление отсутствует	5
н 29	396360.07	2191539.06	Закрепление отсутствует	5
н 30	396361.41	2191531.44	Закрепление отсутствует	5
н 31	396360.95	2191522.75	Закрепление отсутствует	5
н 32	396357.48	2191506.87	Закрепление отсутствует	5
н 33	396345.18	2191436.66	Закрепление отсутствует	5

полное наименование должности	подпись	инициалы, фамилия

М.П.

Выписка из Единого государственного реестра недвижимости об объекте недвижимости

Сведения о частях земельного участка

Земельный участок			
(вид объекта недвижимости)			
Лист № ___ Раздела **4.2**	Всего листов раздела **4.2:** ___	Всего разделов: **0**	Всего листов выписки: **2656**
21.03.2023 № КУВИ-001/2023-67368210			
Кадастровый номер:		**47:23:0000000:79**	

Номер точки	Координаты, м		Описание закрепления на местности	Средняя квадратическая погрешность определения координат характерных точек границы части земельного участка, м
	X	Y		
1	2	3	4	5
н 34	396322.94	2191329.08	Закрепление отсутствует	5
н 35	396316.39	2191304.59	Закрепление отсутствует	5
н 36	396312.53	2191294.18	Закрепление отсутствует	5
н 37	396283.65	2191239.38	Закрепление отсутствует	5
н 38	396168.07	2191022.33	Закрепление отсутствует	5
н 39	396027.84	2190759.47	Закрепление отсутствует	5
н 40	395918.49	2190556.52	Закрепление отсутствует	5
н 41	395915.6	2190541.75	Закрепление отсутствует	5
н 42	395916.17	2190529.42	Закрепление отсутствует	5
н 43	395949.37	2190305.13	Закрепление отсутствует	5
н 44	395989.75	2190030.73	Закрепление отсутствует	5
н 45	395990.77	2190021.52	Закрепление отсутствует	5
н 46	395960.12	2190020.19	Закрепление отсутствует	5
н 47	395928.4	2190014.6	Закрепление отсутствует	5
н 48	395916.03	2190009.55	Закрепление отсутствует	5
н 49	395903.01	2190000.64	Закрепление отсутствует	5
н 50	395850.85	2189949.6	Закрепление отсутствует	5

полное наименование должности	подпись	инициалы, фамилия

М.П.

Выписка из Единого государственного реестра недвижимости об объекте недвижимости

Сведения о частях земельного участка

Земельный участок			
(вид объекта недвижимости)			
Лист № ___ Раздела **4.2**	Всего листов раздела **4.2:** ___	Всего разделов: **0**	Всего листов выписки: **2656**
21.03.2023 № КУВИ-001/2023-67368210			
Кадастровый номер:		**47:23:0000000:79**	

Номер точки	Координаты, м		Описание закрепления на местности	Средняя квадратическая погрешность определения координат характерных точек границы части земельного участка, м
	X	Y		
1	2	3	4	5
н 51	395786.12	2189884.43	Закрепление отсутствует	5
н 52	395719.64	2189812.4	Закрепление отсутствует	5
н 1	395727.81	2189807.65	Закрепление отсутствует	5

полное наименование должности	подпись	инициалы, фамилия

М.П.

Выписка из Единого государственного реестра недвижимости об объекте недвижимости

Сведения о частях земельного участка

Земельный участок			
(вид объекта недвижимости)			
Лист № ___ Раздела **4.2**	Всего листов раздела **4.2:** ___	Всего разделов: **0**	Всего листов выписки: **2656**
21.03.2023 № КУВИ-001/2023-67368210			
Кадастровый номер:		**47:23:0000000:79**	

Сведения о характерных точках границы части (частей) земельного участка

Учетный номер части: 828

Система координат: МСК 47 зона 2

Номер точки	Координаты, м		Описание закрепления на местности	Средняя квадратическая погрешность определения координат характерных точек границы части земельного участка, м
	X	Y		
1	2	3	4	5
н 1	363077.93	2204373.84	Закрепление отсутствует	0.15
н 2	363074.82	2204131.81	Закрепление отсутствует	0.15
н 3	363093.57	2204132.27	Закрепление отсутствует	0.15
н 4	363095.64	2204397.63	Закрепление отсутствует	0.15
н 5	363083.26	2204392.06	Закрепление отсутствует	0.15
н 1	363077.93	2204373.84	Закрепление отсутствует	0.15
161	363083.17	2204388.13	Закрепление отсутствует	0.15

полное наименование должности	подпись	инициалы, фамилия

М.П.

Выписка из Единого государственного реестра недвижимости об объекте недвижимости

Сведения о частях земельного участка

Земельный участок			
(вид объекта недвижимости)			
Лист № ___ Раздела **4.2**	Всего листов раздела **4.2:** ___	Всего разделов: **0**	Всего листов выписки: **2656**
21.03.2023 № КУВИ-001/2023-67368210			
Кадастровый номер:		**47:23:0000000:79**	

Сведения о характерных точках границы части (частей) земельного участка

Учетный номер части: 829

Система координат: МСК 47 зона 2

Номер точки	Координаты, м		Описание закрепления на местности	Средняя квадратическая погрешность определения координат характерных точек границы части земельного участка, м
	X	Y		
1	2	3	4	5
н 1	389384.84	2191015.15	_____	0.1
н 2	389385.99	2191018.98	_____	0.1
н 3	389355.28	2191028.33	_____	0.1
н 4	389353.31	2191046.19	_____	0.1
н 5	389348.65	2191048.22	_____	0.1
н 6	389347.59	2191045.84	_____	0.1
н 7	389351.5	2191044.07	_____	0.1
н 8	389352.86	2191030.42	_____	0.1
н 9	389349.61	2191019.61	_____	0.1
н 10	389359.19	2191016.65	_____	0.1
н 11	389360.92	2191022.42	_____	0.1
н 1	389384.84	2191015.15	_____	0.1

полное наименование должности	подпись	инициалы, фамилия

М.П.

Выписка из Единого государственного реестра недвижимости об объекте недвижимости

Сведения о частях земельного участка

Земельный участок			
(вид объекта недвижимости)			
Лист № ___ Раздела **4.2**	Всего листов раздела **4.2:** ___	Всего разделов: **0**	Всего листов выписки: **2656**
21.03.2023 № КУВИ-001/2023-67368210			
Кадастровый номер:		**47:23:0000000:79**	

Сведения о характерных точках границы части (частей) земельного участка

Учетный номер части: 830

Система координат: МСК 47 зона 2

Номер точки	Координаты, м		Описание закрепления на местности	Средняя квадратическая погрешность определения координат характерных точек границы части земельного участка, м
	X	Y		
1	2	3	4	5
н 1	396985.91	2203911.67	Закрепление отсутствует	0.05
н 2	396989.13	2203908.53	Закрепление отсутствует	0.05
н 3	397021.68	2203943.82	Закрепление отсутствует	0.05
н 4	397019.42	2203946.04	Закрепление отсутствует	0.05
н 1	396985.91	2203911.67	Закрепление отсутствует	0.05

полное наименование должности	подпись	инициалы, фамилия

М.П.

Выписка из Единого государственного реестра недвижимости об объекте недвижимости

Сведения о частях земельного участка

Земельный участок			
(вид объекта недвижимости)			
Лист № ___ Раздела **4.2**	Всего листов раздела **4.2:** ___	Всего разделов: **0**	Всего листов выписки: **2656**
21.03.2023 № КУВИ-001/2023-67368210			
Кадастровый номер:		**47:23:0000000:79**	

Сведения о характерных точках границы части (частей) земельного участка

Учетный номер части: 831

Система координат: МСК 47 зона 2

Номер точки	Координаты, м		Описание закрепления на местности	Средняя квадратическая погрешность определения координат характерных точек границы части земельного участка, м
	X	Y		
1	2	3	4	5
1	364049.34	2197728.89	_____	5
1	364049.34	2197728.89	_____	5
2	364049.06	2197748.89	_____	5
3	364069.06	2197749.17	_____	5
4	364069.34	2197729.17	_____	5

полное наименование должности	подпись	инициалы, фамилия

М.П.

Выписка из Единого государственного реестра недвижимости об объекте недвижимости

Сведения о частях земельного участка

Земельный участок			
(вид объекта недвижимости)			
Лист № ___ Раздела **4.2**	Всего листов раздела **4.2:** ___	Всего разделов: **0**	Всего листов выписки: **2656**
21.03.2023 № КУВИ-001/2023-67368210			
Кадастровый номер:		**47:23:0000000:79**	

Сведения о характерных точках границы части (частей) земельного участка

Учетный номер части: 832

Система координат: МСК 47 зона 2

Номер точки	Координаты, м		Описание закрепления на местности	Средняя квадратическая погрешность определения координат характерных точек границы части земельного участка, м
	X	Y		
1	2	3	4	5
н 5	390410.4	2203259.94	-	5
н 6	390416.07	2203229.63	-	5
н 7	390457.88	2203008.2	-	5
6	390462.43	2203013.68	-	5
6	390462.43	2203013.68	-	5
7	390415.88	2203261.05	-	5

полное наименование должности	подпись	инициалы, фамилия

М.П.

Выписка из Единого государственного реестра недвижимости об объекте недвижимости

Сведения о частях земельного участка

Земельный участок			
(вид объекта недвижимости)			
Лист № ___ Раздела **4.2**	Всего листов раздела **4.2:** ___	Всего разделов: **0**	Всего листов выписки: **2656**
21.03.2023 № КУВИ-001/2023-67368210			
Кадастровый номер:		**47:23:0000000:79**	

Сведения о характерных точках границы части (частей) земельного участка

Учетный номер части: 833

Система координат: МСК 47 зона 2

Номер точки	Координаты, м		Описание закрепления на местности	Средняя квадратическая погрешность определения координат характерных точек границы части земельного участка, м
	X	Y		
1	2	3	4	5
н 8	390443.16	2203356.75	-	5
н 9	390427.37	2203441.16	-	5
н 10	390212.56	2203559.23	-	5
н 11	389910.61	2203500.43	-	5
н 12	389763.15	2203471.2	-	5
н 13	389717.89	2203462.26	-	5
8	389718.16	2203456.82	-	5
8	389718.16	2203456.82	-	5
9	389764.19	2203465.9	-	5
10	389911.67	2203495.04	-	5
11	390035.69	2203518.98	-	5
12	390039.26	2203517.63	-	5
13	390059.23	2203521.49	-	5
14	390211.34	2203551.33	-	5
15	390245.85	2203532.38	-	5
16	390249.02	2203532.92	-	5

полное наименование должности	подпись	инициалы, фамилия

М.П.

Выписка из Единого государственного реестра недвижимости об объекте недвижимости

Сведения о частях земельного участка

Земельный участок			
(вид объекта недвижимости)			
Лист № ___ Раздела **4.2**	Всего листов раздела **4.2:** ___	Всего разделов: **0**	Всего листов выписки: **2656**
21.03.2023 № КУВИ-001/2023-67368210			
Кадастровый номер:		**47:23:0000000:79**	

Номер точки	Координаты, м		Описание закрепления на местности	Средняя квадратическая погрешность определения координат характерных точек границы части земельного участка, м
	X	Y		
1	2	3	4	5
17	390422.44	2203437.58	-	5
18	390433.43	2203378.83	-	5
19	390431.47	2203375.71	-	5
20	390435.26	2203355.2	-	5

полное наименование должности	подпись	инициалы, фамилия

М.П.

Выписка из Единого государственного реестра недвижимости об объекте недвижимости

Сведения о частях земельного участка

Земельный участок			
(вид объекта недвижимости)			
Лист № ___ Раздела **4.2**	Всего листов раздела **4.2:** ___	Всего разделов: **0**	Всего листов выписки: **2656**
21.03.2023 № КУВИ-001/2023-67368210			
Кадастровый номер:		**47:23:0000000:79**	

Сведения о характерных точках границы части (частей) земельного участка

Учетный номер части: 834

Система координат: МСК 47 зона 2

Номер точки	Координаты, м		Описание закрепления на местности	Средняя квадратическая погрешность определения координат характерных точек границы части земельного участка, м
	X	Y		
1	2	3	4	5
н 14	389720.04	2203411.79	-	5
н 15	389772.82	2203422.25	-	5
н 16	389920.2	2203451.36	-	5
н 17	390204.38	2203506.66	-	5
н 18	390382.57	2203408.72	-	5
н 19	390394.09	2203347.07	-	5
н 14	389720.04	2203411.79	-	5
21	390401.95	2203348.62	-	5
22	390397.9	2203370.29	-	5
23	390394.94	2203372.5	-	5
24	390387.5	2203412.28	-	5
25	390225.77	2203501.18	-	5
26	390224.99	2203503.89	-	5
27	390205.61	2203514.55	-	5
28	390065.92	2203487.14	-	5
29	390046.59	2203483.42	-	5

полное наименование должности	подпись	инициалы, фамилия

М.П.

Выписка из Единого государственного реестра недвижимости об объекте недвижимости

Сведения о частях земельного участка

Земельный участок			
(вид объекта недвижимости)			
Лист № ___ Раздела **4.2**	Всего листов раздела **4.2:** ___	Всего разделов: **0**	Всего листов выписки: **2656**
21.03.2023 № КУВИ-001/2023-67368210			
Кадастровый номер:		**47:23:0000000:79**	

Номер точки	Координаты, м		Описание закрепления на местности	Средняя квадратическая погрешность определения координат характерных точек границы части земельного участка, м
	X	Y		
1	2	3	4	5
30	390044.33	2203480.93	-	5
31	389919.14	2203456.76	-	5
32	389771.74	2203427.64	-	5
33	389719.77	2203417.34	-	5

полное наименование должности	подпись	инициалы, фамилия

М.П.

Выписка из Единого государственного реестра недвижимости об объекте недвижимости

Сведения о частях земельного участка

Земельный участок			
(вид объекта недвижимости)			
Лист № ___ Раздела **4.2**	Всего листов раздела **4.2:** ___	Всего разделов: **0**	Всего листов выписки: **2656**
21.03.2023 № КУВИ-001/2023-67368210			
Кадастровый номер:		**47:23:0000000:79**	

Сведения о характерных точках границы части (частей) земельного участка

Учетный номер части: 835

Система координат: МСК 47 зона 2

Номер точки	Координаты, м		Описание закрепления на местности	Средняя квадратическая погрешность определения координат характерных точек границы части земельного участка, м
	X	Y		
1	2	3	4	5
н 20	389711.94	2203461.09	-	5
н 21	389533.75	2203426.05	-	5
н 20	389711.94	2203461.09	-	5
34	389534.79	2203420.67	-	5
35	389612.27	2203435.81	-	5
36	389712.19	2203455.78	-	5

полное наименование должности	подпись	инициалы, фамилия

М.П.

Выписка из Единого государственного реестра недвижимости об объекте недвижимости

Сведения о частях земельного участка

Земельный участок			
(вид объекта недвижимости)			
Лист № ___ Раздела **4.2**	Всего листов раздела **4.2:** ___	Всего разделов: **0**	Всего листов выписки: **2656**
21.03.2023 № КУВИ-001/2023-67368210			
Кадастровый номер:		**47:23:0000000:79**	

Сведения о характерных точках границы части (частей) земельного участка

Учетный номер части: 836

Система координат: МСК 47 зона 2

Номер точки	Координаты, м		Описание закрепления на местности	Средняя квадратическая погрешность определения координат характерных точек границы части земельного участка, м
	X	Y		
1	2	3	4	5
н 22	389543.21	2203376.95	-	5
н 23	389714.05	2203410.61	-	5
37	389713.8	2203416.25	-	5
37	389713.8	2203416.25	-	5
38	389619.79	2203397.55	-	5
39	389542.16	2203382.42	-	5

полное наименование должности	подпись	инициалы, фамилия

М.П.

Выписка из Единого государственного реестра недвижимости об объекте недвижимости

Сведения о частях земельного участка

Земельный участок			
(вид объекта недвижимости)			
Лист № ___ Раздела **4.2**	Всего листов раздела **4.2:** ___	Всего разделов: **0**	Всего листов выписки: **2656**
21.03.2023 № КУВИ-001/2023-67368210			
Кадастровый номер:		**47:23:0000000:79**	

Сведения о характерных точках границы части (частей) земельного участка

Учетный номер части: 837

Система координат: МСК 47 зона 2

Номер точки	Координаты, м		Описание закрепления на местности	Средняя квадратическая погрешность определения координат характерных точек границы части земельного участка, м
	X	Y		
1	2	3	4	5
н 24	389510.2	2203421.45	-	5
н 25	389489.61	2203417.42	-	5
н 26	389310.36	2203551.59	-	5
н 27	389288.76	2203663.91	-	5
н 28	389088.92	2204703.36	-	5
н 29	389042.81	2204943.07	-	5
н 30	388993.28	2205202.65	-	5
н 31	388936.88	2205492.23	-	5
40	389511.33	2203415.53	-	5
40	389511.33	2203415.53	-	5
41	388933.21	2205484.12	-	5
42	388966.2	2205310.11	-	5
43	388964.55	2205308.02	-	5
44	388985.34	2205201.13	-	5
45	389034.77	2204941.49	-	5
46	389080.99	2204701.82	-	5

полное наименование должности	подпись	инициалы, фамилия

М.П.

Выписка из Единого государственного реестра недвижимости об объекте недвижимости

Сведения о частях земельного участка

Земельный участок			
(вид объекта недвижимости)			
Лист № ___ Раздела **4.2**	Всего листов раздела **4.2:** ___	Всего разделов: **0**	Всего листов выписки: **2656**
21.03.2023 № КУВИ-001/2023-67368210			
Кадастровый номер:		**47:23:0000000:79**	

Номер точки	Координаты, м		Описание закрепления на местности	Средняя квадратическая погрешность определения координат характерных точек границы части земельного участка, м
	X	Y		
1	2	3	4	5
47	389087.58	2204667.26	-	5
48	389089.95	2204665.58	-	5
49	389123.59	2204489.57	-	5
50	389163.85	2204282.91	-	5
51	389195.21	2204118.92	-	5
52	389193.61	2204116.64	-	5
53	389201.44	2204075.67	-	5
54	389241.2	2203868.92	-	5
55	389280.9	2203662.41	-	5
56	389302.55	2203550.82	-	5
57	389307.02	2203546.39	-	5
58	389488.14	2203411.01	-	5
386	388948.3	2205429.03	-	5

полное наименование должности	подпись	инициалы, фамилия

М.П.

Выписка из Единого государственного реестра недвижимости об объекте недвижимости

Сведения о частях земельного участка

Земельный участок			
(вид объекта недвижимости)			
Лист № ___ Раздела **4.2**	Всего листов раздела **4.2:** ___	Всего разделов: **0**	Всего листов выписки: **2656**
21.03.2023 № КУВИ-001/2023-67368210			
Кадастровый номер:		**47:23:0000000:79**	

Сведения о характерных точках границы части (частей) земельного участка

Учетный номер части: 838

Система координат: МСК 47 зона 2

Номер точки	Координаты, м		Описание закрепления на местности	Средняя квадратическая погрешность определения координат характерных точек границы части земельного участка, м
	X	Y		
1	2	3	4	5
н 32	388902.75	2205405.02	-	5
н 33	388944.09	2205193.18	-	5
н 35	389039.74	2204693.91	-	5
н 34	388993.51	2204933.58	-	5
н 36	389080.39	2204481.23	-	5
н 37	389239.65	2203654.49	-	5
н 38	389264.91	2203523.15	-	5
н 39	389477.41	2203364.09	-	5
н 40	389519.65	2203372.36	-	5
59	389518.51	2203378.3	-	5
59	389518.51	2203378.3	-	5
60	389478.88	2203370.49	-	5
61	389274.56	2203523.54	-	5
62	389272.02	2203529.1	-	5
63	389247.5	2203655.98	-	5
64	389207.82	2203862.48	-	5

полное наименование должности	подпись	инициалы, фамилия

М.П.

Выписка из Единого государственного реестра недвижимости об объекте недвижимости

Сведения о частях земельного участка

Земельный участок			
(вид объекта недвижимости)			
Лист № ___ Раздела **4.2**	Всего листов раздела **4.2:** ___	Всего разделов: **0**	Всего листов выписки: **2656**
21.03.2023 № КУВИ-001/2023-67368210			
Кадастровый номер:		**47:23:0000000:79**	

Номер точки	Координаты, м		Описание закрепления на местности	Средняя квадратическая погрешность определения координат характерных точек границы части земельного участка, м
	X	Y		
1	2	3	4	5
65	389168.06	2204069.26	-	5
66	389160.13	2204110.71	-	5
67	389157.74	2204112.58	-	5
68	389126.54	2204275.72	-	5
69	389086.28	2204482.38	-	5
70	389052.61	2204658.72	-	5
71	389054.08	2204661.49	-	5
72	389047.59	2204695.42	-	5
73	389001.36	2204935.08	-	5
74	388951.94	2205194.7	-	5
75	388931.17	2205301.51	-	5
76	388928.83	2205303.12	-	5
77	388907.11	2205415.6	-	5

полное наименование должности	подпись	инициалы, фамилия

М.П.

Выписка из Единого государственного реестра недвижимости об объекте недвижимости

Сведения о частях земельного участка

Земельный участок			
(вид объекта недвижимости)			
Лист № ___ Раздела **4.2**	Всего листов раздела **4.2:** ___	Всего разделов: **0**	Всего листов выписки: **2656**
21.03.2023 № КУВИ-001/2023-67368210			
Кадастровый номер:		**47:23:0000000:79**	

Сведения о характерных точках границы части (частей) земельного участка

Учетный номер части: 839

Система координат: МСК 47 зона 2

Номер точки	Координаты, м		Описание закрепления на местности	Средняя квадратическая погрешность определения координат характерных точек границы части земельного участка, м
	X	Y		
1	2	3	4	5
н 41	388097.39	2208182.38	-	5
н 42	388044.54	2208283.51	-	5
н 43	387622.28	2209094.74	-	5
н 44	387524.2	2209283.28	-	5
н 45	387542.09	2209809.16	-	5
н 46	387462.75	2209995.19	-	5
н 41	388097.39	2208182.38	-	5
78	387456.68	2209995.3	-	5
79	387469.62	2209965.17	-	5
80	387535.74	2209808.34	-	5
81	387534.72	2209755.67	-	5
82	387528.11	2209554.43	-	5
83	387523.68	2209428.49	-	5
84	387517.78	2209282.01	-	5
85	387617.4	2209092.19	-	5
86	387716.59	2208901.88	-	5

полное наименование должности	подпись	инициалы, фамилия

М.П.

Выписка из Единого государственного реестра недвижимости об объекте недвижимости

Сведения о частях земельного участка

Земельный участок			
(вид объекта недвижимости)			
Лист № ___ Раздела **4.2**	Всего листов раздела **4.2:** ___	Всего разделов: **0**	Всего листов выписки: **2656**
21.03.2023 № КУВИ-001/2023-67368210			
Кадастровый номер:		**47:23:0000000:79**	

Номер точки	Координаты, м		Описание закрепления на местности	Средняя квадратическая погрешность определения координат характерных точек границы части земельного участка, м
	X	Y		
1	2	3	4	5
87	387795.15	2208751.23	-	5
88	387794.41	2208747.26	-	5
89	387820.84	2208696.54	-	5
90	387844.28	2208651.39	-	5
91	387847.6	2208650.46	-	5
92	387931	2208489.84	-	5
93	388039.67	2208280.97	-	5
94	388091.24	2208182.29	-	5

полное наименование должности	подпись	инициалы, фамилия

М.П.

Выписка из Единого государственного реестра недвижимости об объекте недвижимости

Сведения о частях земельного участка

Земельный участок			
(вид объекта недвижимости)			
Лист № ___ Раздела **4.2**	Всего листов раздела **4.2:** ___	Всего разделов: **0**	Всего листов выписки: **2656**
21.03.2023 № КУВИ-001/2023-67368210			
Кадастровый номер:		**47:23:0000000:79**	

Сведения о характерных точках границы части (частей) земельного участка

Учетный номер части: 840

Система координат: МСК 47 зона 2

Номер точки	Координаты, м		Описание закрепления на местности	Средняя квадратическая погрешность определения координат характерных точек границы части земельного участка, м
	X	Y		
1	2	3	4	5
н 47	388040.25	2208183.77	-	5
н 48	387481.9	2209507.7	-	5
н 49	387473.77	2209271.86	-	5
н 50	387577.93	2209071.63	-	5
н 51	388000.21	2208260.39	-	5
н 47	388040.25	2208183.77	-	5
95	388046.41	2208183.81	-	5
96	388006.44	2208262.25	-	5
97	387897.91	2208472.66	-	5
98	387813.66	2208631.18	-	5
99	387814.57	2208634.83	-	5
100	387790.68	2208680.86	-	5
101	387764.08	2208731.84	-	5
102	387760.57	2208733.17	-	5
103	387682.01	2208883.85	-	5
104	387582.81	2209074.18	-	5

полное наименование должности	подпись	инициалы, фамилия

М.П.

Выписка из Единого государственного реестра недвижимости об объекте недвижимости

Сведения о частях земельного участка

Земельный участок			
(вид объекта недвижимости)			
Лист № ___ Раздела **4.2**	Всего листов раздела **4.2:** ___	Всего разделов: **0**	Всего листов выписки: **2656**
21.03.2023 № КУВИ-001/2023-67368210			
Кадастровый номер:		**47:23:0000000:79**	

Номер точки	Координаты, м		Описание закрепления на местности	Средняя квадратическая погрешность определения координат характерных точек границы части земельного участка, м
	X	Y		
1	2	3	4	5
105	387480.22	2209273.03	-	5
106	387484.71	2209429.85	-	5
107	387487.44	2209509.41	-	5
108	387487.47	2209515.61	-	5

полное наименование должности	подпись	инициалы, фамилия

М.П.

Выписка из Единого государственного реестра недвижимости об объекте недвижимости

Сведения о частях земельного участка

Земельный участок			
(вид объекта недвижимости)			
Лист № ___ Раздела **4.2**	Всего листов раздела **4.2:** ___	Всего разделов: **0**	Всего листов выписки: **2656**
21.03.2023 № КУВИ-001/2023-67368210			
Кадастровый номер:		**47:23:0000000:79**	

Сведения о характерных точках границы части (частей) земельного участка

Учетный номер части: 841

Система координат: МСК 47 зона 2

Номер точки	Координаты, м		Описание закрепления на местности	Средняя квадратическая погрешность определения координат характерных точек границы части земельного участка, м
	X	Y		
1	2	3	4	5
н 52	387406.12	2210000.42	-	5
н 53	387491.08	2209801.21	-	5
н 54	387488.3	2209720.38	-	5
109	387493.2	2209753.18	-	5
109	387493.2	2209753.18	-	5
110	387495.14	2209802.4	-	5
111	387433.75	2209949.84	-	5
112	387412.44	2209999.9	-	5
113	387492.35	2209720.47	-	5

полное наименование должности	подпись	инициалы, фамилия

М.П.

Выписка из Единого государственного реестра недвижимости об объекте недвижимости

Сведения о частях земельного участка

Земельный участок			
(вид объекта недвижимости)			
Лист № ___ Раздела **4.2**	Всего листов раздела **4.2:** ___	Всего разделов: **0**	Всего листов выписки: **2656**
21.03.2023 № КУВИ-001/2023-67368210			
Кадастровый номер:		**47:23:0000000:79**	

Сведения о характерных точках границы части (частей) земельного участка

Учетный номер части: 842

Система координат: МСК 47 зона 2

Номер точки	Координаты, м		Описание закрепления на местности	Средняя квадратическая погрешность определения координат характерных точек границы части земельного участка, м
	X	Y		
1	2	3	4	5
н 55	387455.46	2210012.22	-	5
н 56	387355.12	2210247.42	-	5
н 57	387382.6	2210591.37	-	5
114	387449.79	2210012.55	-	5
114	387449.79	2210012.55	-	5
115	387377.07	2210585.45	-	5
116	387366.22	2210452.37	-	5
117	387354.44	2210302.64	-	5
118	387352.24	2210300.03	-	5
119	387348	2210246.26	-	5
120	387377.17	2210177.68	-	5
121	387379.8	2210176.63	-	5
122	387403.24	2210121.53	-	5

полное наименование должности	подпись	инициалы, фамилия

М.П.

Выписка из Единого государственного реестра недвижимости об объекте недвижимости

Сведения о частях земельного участка

Земельный участок			
(вид объекта недвижимости)			
Лист № ___ Раздела **4.2**	Всего листов раздела **4.2:** ___	Всего разделов: **0**	Всего листов выписки: **2656**
21.03.2023 № КУВИ-001/2023-67368210			
Кадастровый номер:		**47:23:0000000:79**	

Сведения о характерных точках границы части (частей) земельного участка

Учетный номер части: 843

Система координат: МСК 47 зона 2

Номер точки	Координаты, м		Описание закрепления на местности	Средняя квадратическая погрешность определения координат характерных точек границы части земельного участка, м
	X	Y		
1	2	3	4	5
н 58	387327.62	2210532.32	-	5
н 59	387304.31	2210239.14	-	5
н 60	387399.79	2210015.24	-	5
123	387333.1	2210538.2	-	5
123	387333.1	2210538.2	-	5
124	387405.24	2210015.13	-	5
125	387366.45	2210105.82	-	5
126	387341.73	2210163.94	-	5
127	387342.81	2210166.5	-	5
128	387311.42	2210240.3	-	5
129	387316.36	2210303.06	-	5
130	387314.57	2210305.85	-	5
131	387326.35	2210455.57	-	5

полное наименование должности	подпись	инициалы, фамилия

М.П.

Выписка из Единого государственного реестра недвижимости об объекте недвижимости

Сведения о частях земельного участка

Земельный участок			
(вид объекта недвижимости)			
Лист № ___ Раздела **4.2**	Всего листов раздела **4.2:** ___	Всего разделов: **0**	Всего листов выписки: **2656**
21.03.2023 № КУВИ-001/2023-67368210			
Кадастровый номер:		**47:23:0000000:79**	

Сведения о характерных точках границы части (частей) земельного участка

Учетный номер части: 844

Система координат: МСК 47 зона 2

Номер точки	Координаты, м		Описание закрепления на местности	Средняя квадратическая погрешность определения координат характерных точек границы части земельного участка, м
	X	Y		
1	2	3	4	5
н 61	387388.91	2210668.63	-	5
н 63	387452.93	2211468.98	-	5
н 62	387404.52	2210876.85	-	5
132	387382.1	2210671.39	-	5
132	387382.1	2210671.39	-	5
133	387386.45	2210669.61	-	5
134	387447.94	2211469.93	-	5
135	387433.58	2211294.67	-	5
136	387422.92	2211164.35	-	5
137	387420.97	2211162.13	-	5
138	387415.24	2211090.68	-	5
139	387397.73	2210877.36	-	5

полное наименование должности	подпись	инициалы, фамилия

М.П.

Выписка из Единого государственного реестра недвижимости об объекте недвижимости

Сведения о частях земельного участка

Земельный участок			
(вид объекта недвижимости)			
Лист № ___ Раздела **4.2**	Всего листов раздела **4.2:** ___	Всего разделов: **0**	Всего листов выписки: **2656**
21.03.2023 № КУВИ-001/2023-67368210			
Кадастровый номер:		**47:23:0000000:79**	

Сведения о характерных точках границы части (частей) земельного участка

Учетный номер части: 845

Система координат: МСК 47 зона 2

Номер точки	Координаты, м		Описание закрепления на местности	Средняя квадратическая погрешность определения координат характерных точек границы части земельного участка, м
	X	Y		
1	2	3	4	5
н 65	387354.62	2210880.75	-	5
н 64	387403.54	2211478.52	-	5
н 66	387339.99	2210688.55	-	5
140	387408.6	2211477.54	-	5
140	387408.6	2211477.54	-	5
141	387347.08	2210685.65	-	5
142	387361.84	2210880.21	-	5
143	387379.37	2211093.59	-	5
144	387384.98	2211163.75	-	5
145	387383.2	2211166.42	-	5
146	387393.72	2211297.91	-	5

полное наименование должности	подпись	инициалы, фамилия

М.П.

Выписка из Единого государственного реестра недвижимости об объекте недвижимости

Сведения о частях земельного участка

Земельный участок			
(вид объекта недвижимости)			
Лист № ___ Раздела **4.2**	Всего листов раздела **4.2:** ___	Всего разделов: **0**	Всего листов выписки: **2656**
21.03.2023 № КУВИ-001/2023-67368210			
Кадастровый номер:		**47:23:0000000:79**	

Сведения о характерных точках границы части (частей) земельного участка

Учетный номер части: 846

Система координат: МСК 47 зона 2

Номер точки	Координаты, м		Описание закрепления на местности	Средняя квадратическая погрешность определения координат характерных точек границы части земельного участка, м
	X	Y		
1	2	3	4	5
н 67	388448.55	2215884.34	-	5
н 68	387513.33	2212210.61	-	5
н 69	387562.41	2212824.35	-	5
н 70	387597.3	2213258.01	-	5
н 71	387672.13	2214194.97	-	5
н 72	387731.1	2214917.13	-	5
н 73	387784.42	2215581.57	-	5
н 67	388448.55	2215884.34	-	5
147	388448.81	2215892.61	-	5
148	388413.11	2215876.4	-	5
149	388249.63	2215801.98	-	5
150	388085.67	2215727.31	-	5
151	387926.53	2215654.57	-	5
152	387777.3	2215586.55	-	5
153	387760.45	2215376.35	-	5
154	387750.5	2215254.59	-	5

полное наименование должности	подпись	инициалы, фамилия

М.П.

Выписка из Единого государственного реестра недвижимости об объекте недвижимости

Сведения о частях земельного участка

Земельный участок			
(вид объекта недвижимости)			
Лист № ___ Раздела **4.2**	Всего листов раздела **4.2:** ___	Всего разделов: **0**	Всего листов выписки: **2656**
21.03.2023 № КУВИ-001/2023-67368210			
Кадастровый номер:		**47:23:0000000:79**	

Номер точки	Координаты, м		Описание закрепления на местности	Средняя квадратическая погрешность определения координат характерных точек границы части земельного участка, м
	X	Y		
1	2	3	4	5
155	387752.31	2215252.14	-	5
156	387744.1	2215152.03	-	5
157	387725.61	2214917.58	-	5
158	387705.22	2214673.69	-	5
159	387686	2214434.5	-	5
160	387670.99	2214249.12	-	5
161	387668.77	2214246.44	-	5
162	387664.64	2214195.59	-	5
163	387653.79	2214049.19	-	5
164	387654.43	2214045.7	-	5
165	387647.53	2213961.15	-	5
166	387628.54	2213721.93	-	5
167	387610.01	2213487.71	-	5
168	387591.68	2213258.45	-	5
169	387571.64	2213004.72	-	5
170	387557.16	2212824.74	-	5
171	387542.97	2212645.31	-	5

полное наименование должности	подпись	инициалы, фамилия

М.П.

Выписка из Единого государственного реестра недвижимости об объекте недвижимости

Сведения о частях земельного участка

Земельный участок			
(вид объекта недвижимости)			
Лист № ___ Раздела **4.2**	Всего листов раздела **4.2:** ___	Всего разделов: **0**	Всего листов выписки: **2656**
21.03.2023 № КУВИ-001/2023-67368210			
Кадастровый номер:		**47:23:0000000:79**	

Номер точки	Координаты, м		Описание закрепления на местности	Средняя квадратическая погрешность определения координат характерных точек границы части земельного участка, м
	X	Y		
1	2	3	4	5
172	387528.18	2212465.08	-	5
173	387521.46	2212384.96	-	5
174	387508.48	2212376.89	-	5
175	387502.2	2212299.54	-	5
176	387513.43	2212288.53	-	5
177	387510.97	2212251.16	-	5
178	387508.17	2212214.26	-	5

полное наименование должности	подпись	инициалы, фамилия

М.П.

Выписка из Единого государственного реестра недвижимости об объекте недвижимости

Сведения о частях земельного участка

Земельный участок			
(вид объекта недвижимости)			
Лист № ___ Раздела **4.2**	Всего листов раздела **4.2:** ___	Всего разделов: **0**	Всего листов выписки: **2656**
21.03.2023 № КУВИ-001/2023-67368210			
Кадастровый номер:		**47:23:0000000:79**	

Сведения о характерных точках границы части (частей) земельного участка

Учетный номер части: 847

Система координат: МСК 47 зона 2

Номер точки	Координаты, м		Описание закрепления на местности	Средняя квадратическая погрешность определения координат характерных точек границы части земельного участка, м
	X	Y		
1	2	3	4	5
н 74	388450.41	2215940.16	-	5
н 75	387736.91	2215614.88	-	5
н 76	387681.28	2214921.18	-	5
н 77	387622.29	2214199.03	-	5
н 78	387546.98	2213262.08	-	5
н 79	387512.81	2212828.27	-	5
н 80	387465.72	2212242.96	-	5
179	388450.3	2215936.88	-	5
179	388450.3	2215936.88	-	5
180	387470.98	2212239.61	-	5
181	387472.01	2212253.32	-	5
182	387476.58	2212297.23	-	5
183	387488.29	2212301.04	-	5
184	387494.52	2212377.89	-	5
185	387483.2	2212388.9	-	5
186	387489.31	2212468.23	-	5

полное наименование должности	подпись	инициалы, фамилия

М.П.

Выписка из Единого государственного реестра недвижимости об объекте недвижимости

Сведения о частях земельного участка

Земельный участок			
(вид объекта недвижимости)			
Лист № ___ Раздела **4.2**	Всего листов раздела **4.2:** ___	Всего разделов: **0**	Всего листов выписки: **2656**
21.03.2023 № КУВИ-001/2023-67368210			
Кадастровый номер:		**47:23:0000000:79**	

Номер точки	Координаты, м		Описание закрепления на местности	Средняя квадратическая погрешность определения координат характерных точек границы части земельного участка, м
	X	Y		
1	2	3	4	5
187	387504.1	2212648.44	-	5
188	387518.3	2212827.83	-	5
189	387532.79	2213007.81	-	5
190	387552.81	2213261.53	-	5
191	387571.13	2213490.8	-	5
192	387589.66	2213725	-	5
193	387608.66	2213964.27	-	5
194	387615.5	2214048.14	-	5
195	387616.67	2214050.61	-	5
196	387629.78	2214198.4	-	5
197	387633.96	2214250.1	-	5
198	387632.15	2214252.58	-	5
199	387647.15	2214437.64	-	5
200	387666.37	2214676.88	-	5
201	387686.76	2214920.73	-	5
202	387705.25	2215155.16	-	5
203	387713.34	2215254.1	-	5

полное наименование должности	подпись	инициалы, фамилия

М.П.

Выписка из Единого государственного реестра недвижимости об объекте недвижимости

Сведения о частях земельного участка

Земельный участок			
(вид объекта недвижимости)			
Лист № ___ Раздела **4.2**	Всего листов раздела **4.2:** ___	Всего разделов: **0**	Всего листов выписки: **2656**
21.03.2023 № КУВИ-001/2023-67368210			
Кадастровый номер:		**47:23:0000000:79**	

Номер точки	Координаты, м		Описание закрепления на местности	Средняя квадратическая погрешность определения координат характерных точек границы части земельного участка, м
	X	Y		
1	2	3	4	5
204	387715.53	2215256.25	-	5
205	387725.58	2215379.15	-	5
206	387744.02	2215609.88	-	5
207	387768.15	2215620.86	-	5
208	387770.31	2215626.78	-	5
209	387910.13	2215690.5	-	5
210	388069.26	2215763.24	-	5
211	388233.26	2215837.93	-	5
212	388396.71	2215912.32	-	5

полное наименование должности	подпись	инициалы, фамилия

М.П.

Выписка из Единого государственного реестра недвижимости об объекте недвижимости

Сведения о частях земельного участка

Земельный участок			
(вид объекта недвижимости)			
Лист № ___ Раздела **4.2**	Всего листов раздела **4.2:** ___	Всего разделов: **0**	Всего листов выписки: **2656**
21.03.2023 № КУВИ-001/2023-67368210			
Кадастровый номер:		**47:23:0000000:79**	

Сведения о характерных точках границы части (частей) земельного участка

Учетный номер части: 848

Система координат: МСК 47 зона 2

Номер точки	Координаты, м		Описание закрепления на местности	Средняя квадратическая погрешность определения координат характерных точек границы части земельного участка, м
	X	Y		
1	2	3	4	5
н 81	388470.89	2215894.55	-	5
н 83	389837.14	2216518.27	-	5
н 82	389631.38	2216424.33	-	5
н 84	390473.66	2216808.65	-	5
н 85	390731.48	2216926.03	-	5
н 86	390750.55	2216934.78	-	5
н 81	388470.89	2215894.55	-	5
213	390750.5	2216943	-	5
214	390728.37	2216932.86	-	5
215	390470.55	2216815.48	-	5
216	390408.57	2216787.16	-	5
217	390392.06	2216795.02	-	5
218	390223.75	2216718.15	-	5
219	390218.89	2216700.56	-	5
220	390042.13	2216619.88	-	5
221	389993.44	2216597.72	-	5

полное наименование должности	подпись	инициалы, фамилия

М.П.

Выписка из Единого государственного реестра недвижимости об объекте недвижимости

Сведения о частях земельного участка

Земельный участок			
(вид объекта недвижимости)			
Лист № ___ Раздела **4.2**	Всего листов раздела **4.2:** ___	Всего разделов: **0**	Всего листов выписки: **2656**
21.03.2023 № КУВИ-001/2023-67368210			
Кадастровый номер:		**47:23:0000000:79**	

Номер точки	Координаты, м		Описание закрепления на местности	Средняя квадратическая погрешность определения координат характерных точек границы части земельного участка, м
	X	Y		
1	2	3	4	5
222	389991.38	2216594.57	-	5
223	389834.86	2216523.28	-	5
224	389629.09	2216429.34	-	5
225	389422.98	2216335.17	-	5
226	389269.07	2216265.13	-	5
227	389054.56	2216167.02	-	5
228	389050.69	2216167.45	-	5
229	389027.7	2216156.92	-	5
230	388836.54	2216069.8	-	5
231	388645.15	2215982.46	-	5
232	388471.18	2215902.95	-	5

полное наименование должности	подпись	инициалы, фамилия

М.П.

Выписка из Единого государственного реестра недвижимости об объекте недвижимости

Сведения о частях земельного участка

Земельный участок			
(вид объекта недвижимости)			
Лист № ___ Раздела **4.2**	Всего листов раздела **4.2:** ___	Всего разделов: **0**	Всего листов выписки: **2656**
21.03.2023 № КУВИ-001/2023-67368210			
Кадастровый номер:		**47:23:0000000:79**	

Сведения о характерных точках границы части (частей) земельного участка

Учетный номер части: 849

Система координат: МСК 47 зона 2

Номер точки	Координаты, м		Описание закрепления на местности	Средняя квадратическая погрешность определения координат характерных точек границы части земельного участка, м
	X	Y		
1	2	3	4	5
н 87	388472.76	2215950.37	-	5
233	388974.55	2216178.3	-	5
233	388974.55	2216178.3	-	5
234	388472.66	2215947.23	-	5
235	388479.01	2215949.93	-	5
236	388484.94	2215947.7	-	5
237	388521.33	2215964.32	-	5
238	388630.58	2216014.29	-	5
239	388822	2216101.62	-	5
240	388972.37	2216170.17	-	5

полное наименование должности	подпись	инициалы, фамилия

М.П.

Выписка из Единого государственного реестра недвижимости об объекте недвижимости

Сведения о частях земельного участка

Земельный участок			
(вид объекта недвижимости)			
Лист № ___ Раздела **4.2**	Всего листов раздела **4.2:** ___	Всего разделов: **0**	Всего листов выписки: **2656**
21.03.2023 № КУВИ-001/2023-67368210			
Кадастровый номер:		**47:23:0000000:79**	

Сведения о характерных точках границы части (частей) земельного участка

Учетный номер части: 850

Система координат: МСК 47 зона 2

Номер точки	Координаты, м		Описание закрепления на местности	Средняя квадратическая погрешность определения координат характерных точек границы части земельного участка, м
	X	Y		
1	2	3	4	5
н 88	390752.33	2216990.6	-	5
н 89	390710.7	2216971.51	-	5
н 90	390024.51	2216658.55	-	5
241	389031.86	2216204.46	-	5
241	389031.86	2216204.46	-	5
242	389035.99	2216203.6	-	5
243	389206.81	2216281.83	-	5
244	389405.97	2216372.46	-	5
245	389612.06	2216466.62	-	5
246	389817.43	2216561.49	-	5
247	390025.53	2216656.27	-	5
248	390210.42	2216740.67	-	5
249	390238.27	2216753.37	-	5
250	390453.96	2216851.86	-	5
251	390488.16	2216867.44	-	5
252	390495.53	2216866.39	-	5

полное наименование должности	подпись	инициалы, фамилия

М.П.

Выписка из Единого государственного реестра недвижимости об объекте недвижимости

Сведения о частях земельного участка

Земельный участок			
(вид объекта недвижимости)			
Лист № ___ Раздела **4.2**	Всего листов раздела **4.2:** ___	Всего разделов: **0**	Всего листов выписки: **2656**
21.03.2023 № КУВИ-001/2023-67368210			
Кадастровый номер:		**47:23:0000000:79**	

Номер точки	Координаты, м		Описание закрепления на местности	Средняя квадратическая погрешность определения координат характерных точек границы части земельного участка, м
	X	Y		
1	2	3	4	5
253	390713.4	2216965.59	-	5
254	390752.05	2216983.35	-	5

полное наименование должности	подпись	инициалы, фамилия

М.П.

Выписка из Единого государственного реестра недвижимости об объекте недвижимости

Сведения о частях земельного участка

Земельный участок			
(вид объекта недвижимости)			
Лист № ___ Раздела **4.2**	Всего листов раздела **4.2:** ___	Всего разделов: **0**	Всего листов выписки: **2656**
21.03.2023 № КУВИ-001/2023-67368210			
Кадастровый номер:		**47:23:0000000:79**	

Сведения о характерных точках границы части (частей) земельного участка

Учетный номер части: 851

Система координат: МСК 47 зона 2

Номер точки	Координаты, м		Описание закрепления на местности	Средняя квадратическая погрешность определения координат характерных точек границы части земельного участка, м
	X	Y		
1	2	3	4	5
н 91	390907.09	2217006.44	-	5
н 92	391085.31	2217087.52	-	5
н 93	391681.58	2217041.94	-	5
н 94	392369.75	2216989.71	-	5
н 95	392618.99	2216970.37	-	5
н 96	392833.55	2216954.17	-	5
н 97	393057.66	2216937.57	-	5
н 99	393750.88	2216883.34	-	5
н 98	393288.21	2216919.55	-	5
н 100	394219.18	2216848.22	-	5
н 101	395196.04	2216773.46	-	5
н 102	395255.19	2216822.32	-	5
255	395073.99	2216790.32	-	5
255	395073.99	2216790.32	-	5
256	394913.14	2216802.88	-	5
257	394694.2	2216819.74	-	5

полное наименование должности	подпись	инициалы, фамилия

М.П.

Выписка из Единого государственного реестра недвижимости об объекте недвижимости

Сведения о частях земельного участка

Земельный участок			
(вид объекта недвижимости)			
Лист № ___ Раздела **4.2**	Всего листов раздела **4.2:** ___	Всего разделов: **0**	Всего листов выписки: **2656**
21.03.2023 № КУВИ-001/2023-67368210			
Кадастровый номер:		**47:23:0000000:79**	

Номер точки	Координаты, м		Описание закрепления на местности	Средняя квадратическая погрешность определения координат характерных точек границы части земельного участка, м
	X	Y		
1	2	3	4	5
258	394469.6	2216836.68	-	5
259	394219.74	2216855.72	-	5
260	393985.41	2216873.41	-	5
261	393751.45	2216890.83	-	5
262	393517.64	2216909.53	-	5
263	393288.78	2216927.04	-	5
264	393058.23	2216945.05	-	5
265	392834.1	2216961.65	-	5
266	392764.96	2216966.87	-	5
267	392619.39	2216975.85	-	5
268	392370.17	2216995.2	-	5
269	392137.17	2217012.51	-	5
270	392079.07	2217019.07	-	5
271	392014.28	2217024.17	-	5
272	391906.46	2217032.63	-	5
273	391682.15	2217049.4	-	5
274	391457.75	2217067.05	-	5

полное наименование должности	подпись	инициалы, фамилия

М.П.

Выписка из Единого государственного реестра недвижимости об объекте недвижимости

Сведения о частях земельного участка

Земельный участок			
(вид объекта недвижимости)			
Лист № ___ Раздела **4.2**	Всего листов раздела **4.2:** ___	Всего разделов: **0**	Всего листов выписки: **2656**
21.03.2023 № КУВИ-001/2023-67368210			
Кадастровый номер:		**47:23:0000000:79**	

Номер точки	Координаты, м		Описание закрепления на местности	Средняя квадратическая погрешность определения координат характерных точек границы части земельного участка, м
	X	Y		
1	2	3	4	5
275	391238.34	2217083.54	-	5
276	391083.95	2217095.15	-	5
277	390907.24	2217014.73	-	5
278	395242.77	2216823.15	-	5
279	395199.92	2216786.69	-	5
280	395192.14	2216781.27	-	5
281	395185.27	2216781.65	-	5

полное наименование должности	подпись	инициалы, фамилия

М.П.

Выписка из Единого государственного реестра недвижимости об объекте недвижимости

Сведения о частях земельного участка

Земельный участок			
(вид объекта недвижимости)			
Лист № ___ Раздела **4.2**	Всего листов раздела **4.2:** ___	Всего разделов: **0**	Всего листов выписки: **2656**
21.03.2023 № КУВИ-001/2023-67368210			
Кадастровый номер:		**47:23:0000000:79**	

Сведения о характерных точках границы части (частей) земельного участка

Учетный номер части: 852

Система координат: МСК 47 зона 2

Номер точки	Координаты, м		Описание закрепления на местности	Средняя квадратическая погрешность определения координат характерных точек границы части земельного участка, м
	X	Y		
1	2	3	4	5
н 103	392029.76	2217065.57	-	5
н 104	391685.41	2217091.78	-	5
н 105	391461.01	2217109.43	-	5
н 106	391076.27	2217138.33	-	5
н 107	390907.67	2217061.64	-	5
282	390907.86	2217048.65	-	5
282	390907.86	2217048.65	-	5
283	391078.43	2217126.14	-	5
284	391089.92	2217125.29	-	5
285	391095.48	2217119.85	-	5
286	391240.25	2217108.97	-	5
287	391459.71	2217092.47	-	5
288	391684.11	2217074.84	-	5
289	391782.34	2217067.48	-	5
290	391790.71	2217072.88	-	5
291	391908.88	2217064.03	-	5

полное наименование должности	подпись	инициалы, фамилия

М.П.

Выписка из Единого государственного реестра недвижимости об объекте недвижимости 2701

Сведения о частях земельного участка

Земельный участок			
(вид объекта недвижимости)			
Лист № ___ Раздела **4.2**	Всего листов раздела **4.2:** ___	Всего разделов: **0**	Всего листов выписки: **2656**
21.03.2023 № КУВИ-001/2023-67368210			
Кадастровый номер:		**47:23:0000000:79**	

Номер точки	Координаты, м		Описание закрепления на местности	Средняя квадратическая погрешность определения координат характерных точек границы части земельного участка, м
	X	Y		
1	2	3	4	5
292	392015.86	2217055.64	-	5

полное наименование должности	подпись	инициалы, фамилия

М.П.

Выписка из Единого государственного реестра недвижимости об объекте недвижимости

Сведения о частях земельного участка

Земельный участок			
(вид объекта недвижимости)			
Лист № ___ Раздела **4.2**	Всего листов раздела **4.2:** ___	Всего разделов: **0**	Всего листов выписки: **2656**
21.03.2023 № КУВИ-001/2023-67368210			
Кадастровый номер:		**47:23:0000000:79**	

Сведения о характерных точках границы части (частей) земельного участка

Учетный номер части: 853

Система координат: МСК 47 зона 2

Номер точки	Координаты, м		Описание закрепления на местности	Средняя квадратическая погрешность определения координат характерных точек границы части земельного участка, м
	X	Y		
1	2	3	4	5
н 108	395183.15	2216827.65	-	5
н 109	395179.77	2216824.87	-	5
н 110	395129.1	2216828.79	-	5
293	395189.59	2216827.16	-	5
293	395189.59	2216827.16	-	5
294	395180.14	2216821.98	-	5

полное наименование должности	подпись	инициалы, фамилия

М.П.

Выписка из Единого государственного реестра недвижимости об объекте недвижимости

Сведения о частях земельного участка

Земельный участок			
(вид объекта недвижимости)			
Лист № ___ Раздела **4.2**	Всего листов раздела **4.2:** ___	Всего разделов: **0**	Всего листов выписки: **2656**
21.03.2023 № КУВИ-001/2023-67368210			
Кадастровый номер:		**47:23:0000000:79**	

Сведения о характерных точках границы части (частей) земельного участка

Учетный номер части: 854

Система координат: МСК 47 зона 2

Номер точки	Координаты, м		Описание закрепления на местности	Средняя квадратическая погрешность определения координат характерных точек границы части земельного участка, м
	X	Y		
1	2	3	4	5
н 111	395273.59	2216837.48	-	5
н 112	395470.51	2217000.41	-	5
н 113	395454.63	2217158.87	-	5
295	395261.27	2216838.35	-	5
295	395261.27	2216838.35	-	5
296	395448.08	2217158.46	-	5
297	395463.84	2217005.98	-	5

полное наименование должности	подпись	инициалы, фамилия

М.П.

Выписка из Единого государственного реестра недвижимости об объекте недвижимости

Сведения о частях земельного участка

Земельный участок			
(вид объекта недвижимости)			
Лист № ___ Раздела **4.2**	Всего листов раздела **4.2:** ___	Всего разделов: **0**	Всего листов выписки: **2656**
21.03.2023 № КУВИ-001/2023-67368210			
Кадастровый номер:		**47:23:0000000:79**	

Сведения о характерных точках границы части (частей) земельного участка

Учетный номер части: 855

Система координат: МСК 47 зона 2

Номер точки	Координаты, м		Описание закрепления на местности	Средняя квадратическая погрешность определения координат характерных точек границы части земельного участка, м
	X	Y		
1	2	3	4	5
н 114	395404.67	2217156	-	5
н 115	395418.1	2217021.94	-	5
н 116	395201.13	2216842.49	-	5
298	395411.09	2217156.59	-	5
298	395411.09	2217156.59	-	5
299	395207.69	2216842.14	-	5
300	395424.61	2217022.02	-	5

полное наименование должности	подпись	инициалы, фамилия

М.П.

Выписка из Единого государственного реестра недвижимости об объекте недвижимости

Сведения о частях земельного участка

Земельный участок			
(вид объекта недвижимости)			
Лист № ___ Раздела **4.2**	Всего листов раздела **4.2:** ___	Всего разделов: **0**	Всего листов выписки: **2656**
21.03.2023 № КУВИ-001/2023-67368210			
Кадастровый номер:		**47:23:0000000:79**	

Сведения о характерных точках границы части (частей) земельного участка

Учетный номер части: 856

Система координат: МСК 47 зона 2

Номер точки	Координаты, м		Описание закрепления на местности	Средняя квадратическая погрешность определения координат характерных точек границы части земельного участка, м
	X	Y		
1	2	3	4	5
н 117	395453.33	2217171.76	-	5
н 118	395406.99	2217634.43	-	5
н 119	395361.33	2218085.83	-	5
н 120	395356.24	2218085.74	-	5
301	395432.62	2217323.25	-	5
301	395432.62	2217323.25	-	5
302	395446.71	2217171.37	-	5
303	395358.65	2218057.37	-	5
304	395380.36	2217843.09	-	5
305	395401.52	2217633.9	-	5
306	395422.3	2217426.21	-	5
307	395431.63	2217323.29	-	5

полное наименование должности	подпись	инициалы, фамилия

М.П.

Выписка из Единого государственного реестра недвижимости об объекте недвижимости

Сведения о частях земельного участка

Земельный участок			
(вид объекта недвижимости)			
Лист № ___ Раздела **4.2**	Всего листов раздела **4.2:** ___	Всего разделов: **0**	Всего листов выписки: **2656**
21.03.2023 № КУВИ-001/2023-67368210			
Кадастровый номер:		**47:23:0000000:79**	

Сведения о характерных точках границы части (частей) земельного участка

Учетный номер части: 857

Система координат: МСК 47 зона 2

Номер точки	Координаты, м		Описание закрепления на местности	Средняя квадратическая погрешность определения координат характерных точек границы части земельного участка, м
	X	Y		
1	2	3	4	5
н 121	395403.47	2217167.84	-	5
н 122	395316.73	2218085.02	-	5
н 123	395311.17	2218084.93	-	5
н 124	395357.23	2217629.45	-	5
н 121	395403.47	2217167.84	-	5
308	395409.9	2217168.51	-	5
309	395392.3	2217324.31	-	5
310	395393.3	2217324.29	-	5
311	395383.5	2217422.33	-	5
312	395362.72	2217629.99	-	5
313	395341.57	2217839.17	-	5
314	395319.85	2218053.45	-	5

полное наименование должности	подпись	инициалы, фамилия

М.П.

Выписка из Единого государственного реестра недвижимости об объекте недвижимости

Сведения о частях земельного участка

Земельный участок			
(вид объекта недвижимости)			
Лист № ___ Раздела **4.2**	Всего листов раздела **4.2:** ___	Всего разделов: **0**	Всего листов выписки: **2656**
21.03.2023 № КУВИ-001/2023-67368210			
Кадастровый номер:		**47:23:0000000:79**	

Сведения о характерных точках границы части (частей) земельного участка

Учетный номер части: 858

Система координат: МСК 47 зона 2

Номер точки	Координаты, м		Описание закрепления на местности	Средняя квадратическая погрешность определения координат характерных точек границы части земельного участка, м
	X	Y		
1	2	3	4	5
н 125	395208.59	2219603.35	-	5
н 126	395350.25	2218142.48	-	5
н 127	395355.6	2218142.96	-	5
н 128	395285.09	2218849.04	-	5
н 129	395261.73	2219074.92	-	5
н 130	395215.92	2219529.44	-	5
н 125	395208.59	2219603.35	-	5
315	395203.59	2219599.27	-	5
316	395210.58	2219528.89	-	5
317	395233.86	2219300.58	-	5
318	395256.37	2219074.38	-	5
319	395279.73	2218848.51	-	5
320	395301.02	2218629.83	-	5
321	395322.5	2218417.17	-	5
322	395344.28	2218201.8	-	5

полное наименование должности	подпись	инициалы, фамилия

М.П.

Выписка из Единого государственного реестра недвижимости об объекте недвижимости

Сведения о частях земельного участка

Земельный участок			
(вид объекта недвижимости)			
Лист № ___ Раздела **4.2**	Всего листов раздела **4.2:** ___	Всего разделов: **0**	Всего листов выписки: **2656**
21.03.2023 № КУВИ-001/2023-67368210			
Кадастровый номер:		**47:23:0000000:79**	

Сведения о характерных точках границы части (частей) земельного участка

Учетный номер части: 859

Система координат: МСК 47 зона 2

Номер точки	Координаты, м		Описание закрепления на местности	Средняя квадратическая погрешность определения координат характерных точек границы части земельного участка, м
	X	Y		
1	2	3	4	5
н 131	395161.59	2219570.59	-	5
н 132	395166.19	2219524.42	-	5
н 133	395305.65	2218140	-	5
323	395310.97	2218140.24	-	5
323	395310.97	2218140.24	-	5
324	395305.25	2218197.87	-	5
325	395283.47	2218413.22	-	5
326	395261.98	2218625.94	-	5
327	395240.7	2218844.59	-	5
328	395217.33	2219070.42	-	5
329	395194.84	2219296.65	-	5
330	395171.55	2219524.97	-	5
331	395166.66	2219573.85	-	5
332	395308.27	2218140.09	-	5

полное наименование должности	подпись	инициалы, фамилия

М.П.

Выписка из Единого государственного реестра недвижимости об объекте недвижимости

Сведения о частях земельного участка

Земельный участок			
(вид объекта недвижимости)			
Лист № ___ Раздела **4.2**	Всего листов раздела **4.2:** ___	Всего разделов: **0**	Всего листов выписки: **2656**
21.03.2023 № КУВИ-001/2023-67368210			
Кадастровый номер:		**47:23:0000000:79**	

Сведения о характерных точках границы части (частей) земельного участка

Учетный номер части: 860

Система координат: МСК 47 зона 2

Номер точки	Координаты, м		Описание закрепления на местности	Средняя квадратическая погрешность определения координат характерных точек границы части земельного участка, м
	X	Y		
1	2	3	4	5
н 134	395207.91	2219610.1	-	5
н 135	395169.99	2219986.7	-	5
н 136	395101.99	2220661.64	-	5
н 137	395117.99	2220875.77	-	5
н 138	395151.79	2221317.97	-	5
н 139	395223.11	2222249.98	-	5
н 140	395279.59	2222984.03	-	5
н 141	395297.86	2223222.66	-	5
н 142	395332.14	2223670.58	-	5
н 143	395366.39	2224139.74	-	5
н 144	395477.74	2225600.43	-	5
н 145	395602.7	2225611	-	5
н 146	395602.93	2225614.89	-	5
333	395472.51	2225605.4	-	5
333	395472.51	2225605.4	-	5
334	395361.15	2224140.14	-	5

полное наименование должности	подпись	инициалы, фамилия

М.П.

Выписка из Единого государственного реестра недвижимости об объекте недвижимости 2710

Сведения о частях земельного участка

Земельный участок			
(вид объекта недвижимости)			
Лист № ___ Раздела **4.2**	Всего листов раздела **4.2:** ___	Всего разделов: **0**	Всего листов выписки: **2656**
21.03.2023 № КУВИ-001/2023-67368210			
Кадастровый номер:		**47:23:0000000:79**	

Номер точки	Координаты, м		Описание закрепления на местности	Средняя квадратическая погрешность определения координат характерных точек границы части земельного участка, м
	X	Y		
1	2	3	4	5
335	395344.57	2223922.06	-	5
336	395326.9	2223670.96	-	5
337	395311.28	2223466.29	-	5
338	395292.62	2223223.06	-	5
339	395274.34	2222984.42	-	5
340	395255.76	2222745.08	-	5
341	395236.83	2222494.57	-	5
342	395217.88	2222250.36	-	5
343	395199.87	2222012.54	-	5
344	395181.56	2221775.71	-	5
345	395164.42	2221547.93	-	5
346	395146.57	2221318.38	-	5
347	395131.77	2221125.32	-	5
348	395129.42	2221094.69	-	5
349	395112.74	2220876.16	-	5
350	395096.73	2220661.57	-	5
351	395117.44	2220454.76	-	5

полное наименование должности	подпись	инициалы, фамилия

М.П.

Выписка из Единого государственного реестра недвижимости об объекте недвижимости 2711

Сведения о частях земельного участка

Земельный участок			
(вид объекта недвижимости)			
Лист № ___ Раздела **4.2**	Всего листов раздела **4.2:** ___	Всего разделов: **0**	Всего листов выписки: **2656**
21.03.2023 № КУВИ-001/2023-67368210			
Кадастровый номер:		**47:23:0000000:79**	

Номер точки	Координаты, м		Описание закрепления на местности	Средняя квадратическая погрешность определения координат характерных точек границы части земельного участка, м
	X	Y		
1	2	3	4	5
352	395142.75	2220204.97	-	5
353	395164.76	2219986.16	-	5
354	395189.95	2219737.81	-	5
355	395202.96	2219606.86	-	5
356	395598.55	2225614.59	-	5
357	395472.55	2225605.97	-	5

полное наименование должности	подпись	инициалы, фамилия

М.П.

Выписка из Единого государственного реестра недвижимости об объекте недвижимости

Сведения о частях земельного участка

Земельный участок			
(вид объекта недвижимости)			
Лист № ___ Раздела **4.2**	Всего листов раздела **4.2:** ___	Всего разделов: **0**	Всего листов выписки: **2656**
21.03.2023 № КУВИ-001/2023-67368210			
Кадастровый номер:		**47:23:0000000:79**	

Сведения о характерных точках границы части (частей) земельного участка

Учетный номер части: 861

Система координат: МСК 47 зона 2

Номер точки	Координаты, м		Описание закрепления на местности	Средняя квадратическая погрешность определения координат характерных точек границы части земельного участка, м
	X	Y		
1	2	3	4	5
н 147	395431.13	2225646.65	-	5
н 148	395316.53	2224143.53	-	5
н 149	395282.26	2223674.23	-	5
н 150	395248	2223226.47	-	5
н 151	395229.73	2222987.88	-	5
н 152	395173.26	2222253.78	-	5
н 153	395101.95	2221321.82	-	5
н 154	395068.14	2220879.54	-	5
н 155	395051.8	2220661	-	5
н 156	395120.23	2219981.67	-	5
н 157	395161.05	2219576.05	-	5
н 158	395605.32	2225656.55	-	5
н 159	395605.61	2225661.42	-	5
н 147	395431.13	2225646.65	-	5
358	395165.99	2219579.68	-	5
359	395150.65	2219733.87	-	5

полное наименование должности	подпись	инициалы, фамилия

М.П.

Выписка из Единого государственного реестра недвижимости об объекте недвижимости

Сведения о частях земельного участка

Земельный участок			
(вид объекта недвижимости)			
Лист № ___ Раздела **4.2**	Всего листов раздела **4.2:** ___	Всего разделов: **0**	Всего листов выписки: **2656**
21.03.2023 № КУВИ-001/2023-67368210			
Кадастровый номер:		**47:23:0000000:79**	

Номер точки	Координаты, м		Описание закрепления на местности	Средняя квадратическая погрешность определения координат характерных точек границы части земельного участка, м
	X	Y		
1	2	3	4	5
360	395125.47	2219982.21	-	5
361	395103.45	2220201.02	-	5
362	395078.14	2220450.82	-	5
363	395057.06	2220661.06	-	5
364	395073.37	2220879.14	-	5
365	395090.05	2221097.71	-	5
366	395092.47	2221129.43	-	5
367	395107.18	2221321.42	-	5
368	395125.06	2221550.94	-	5
369	395142.16	2221778.73	-	5
370	395160.51	2222015.58	-	5
371	395178.51	2222253.39	-	5
372	395197.46	2222497.62	-	5
373	395216.39	2222748.11	-	5
374	395234.98	2222987.48	-	5
375	395253.24	2223226.09	-	5
376	395271.91	2223469.31	-	5

полное наименование должности	подпись	инициалы, фамилия

М.П.

Выписка из Единого государственного реестра недвижимости об объекте недвижимости 2714

Сведения о частях земельного участка

Земельный участок			
(вид объекта недвижимости)			
Лист № ___ Раздела **4.2**	Всего листов раздела **4.2:** ___	Всего разделов: **0**	Всего листов выписки: **2656**
21.03.2023 № КУВИ-001/2023-67368210			
Кадастровый номер:		**47:23:0000000:79**	

Номер точки	Координаты, м		Описание закрепления на местности	Средняя квадратическая погрешность определения координат характерных точек границы части земельного участка, м
	X	Y		
1	2	3	4	5
377	395287.51	2223673.85	-	5
378	395305.18	2223924.93	-	5
379	395321.77	2224143.14	-	5
380	395436.14	2225642.81	-	5
381	395450.37	2225643.99	-	5
382	395474.91	2225646.04	-	5
383	395545	2225651	-	5
384	395587.01	2225655	-	5
385	395600.79	2225656.16	-	5

полное наименование должности	подпись	инициалы, фамилия

М.П.

Выписка из Единого государственного реестра недвижимости об объекте недвижимости

Сведения о частях земельного участка

Земельный участок			
(вид объекта недвижимости)			
Лист № ___ Раздела **4.2**	Всего листов раздела **4.2:** ___	Всего разделов: **0**	Всего листов выписки: **2656**
21.03.2023 № КУВИ-001/2023-67368210			
Кадастровый номер:		**47:23:0000000:79**	

Сведения о характерных точках границы части (частей) земельного участка

Учетный номер части: 862

Система координат: МСК 47 зона 2

Номер точки	Координаты, м		Описание закрепления на местности	Средняя квадратическая погрешность определения координат характерных точек границы части земельного участка, м
	X	Y		
1	2	3	4	5
н 1	390499.41	2203058.02	-	5
н 2	390465.21	2203238.87	-	5
н 3	390459.42	2203269.81	-	5
н 4	390521.73	2203055.04	-	5
н 1	390499.41	2203058.02	-	5
1	390454.11	2203268.73	-	5
2	390495.73	2203055.22	-	5
3	390512.58	2203053.01	-	5
4	390516.72	2203052.46	-	5
5	390522.36	2203051.72	-	5

полное наименование должности	подпись	инициалы, фамилия

М.П.

Выписка из Единого государственного реестра недвижимости об объекте недвижимости

Сведения о частях земельного участка

Земельный участок			
(вид объекта недвижимости)			
Лист № ___ Раздела **4.2**	Всего листов раздела **4.2:** ___	Всего разделов: **0**	Всего листов выписки: **2656**
21.03.2023 № КУВИ-001/2023-67368210			
Кадастровый номер:		**47:23:0000000:79**	

Сведения о характерных точках границы части (частей) земельного участка

Учетный номер части: 863

Система координат: МСК 47 зона 2

Номер точки	Координаты, м		Описание закрепления на местности	Средняя квадратическая погрешность определения координат характерных точек границы части земельного участка, м
	X	Y		
1	2	3	4	5
н 2	366815.97	2223416.3	_____	5
н 1	366822.99	2223403.58	_____	5
н 3	366804.91	2223410.36	_____	5
н 4	366812.37	2223398.15	_____	5
н 1	366822.99	2223403.58	_____	5

полное наименование должности	подпись	инициалы, фамилия

М.П.

Выписка из Единого государственного реестра недвижимости об объекте недвижимости

Сведения о частях земельного участка

Земельный участок			
(вид объекта недвижимости)			
Лист № ___ Раздела **4.2**	Всего листов раздела **4.2:** ___	Всего разделов: **0**	Всего листов выписки: **2656**
21.03.2023 № КУВИ-001/2023-67368210			
Кадастровый номер:		**47:23:0000000:79**	

Сведения о характерных точках границы части (частей) земельного участка

Учетный номер части: 864

Система координат: МСК 47 зона 2

Номер точки	Координаты, м		Описание закрепления на местности	Средняя квадратическая погрешность определения координат характерных точек границы части земельного участка, м
	X	Y		
1	2	3	4	5
н 2	396989.13	2203908.53	Закрепление отсутствует	0.05
н 1	396985.91	2203911.67	Закрепление отсутствует	0.05
н 1	396985.91	2203911.67	Закрепление отсутствует	0.05
н 4	397019.42	2203946.04	Закрепление отсутствует	0.05
н 3	397021.68	2203943.82	Закрепление отсутствует	0.05

полное наименование должности	подпись	инициалы, фамилия

М.П.

Выписка из Единого государственного реестра недвижимости об объекте недвижимости

Сведения о частях земельного участка

Земельный участок			
(вид объекта недвижимости)			
Лист № ___ Раздела **4.2**	Всего листов раздела **4.2:** ___	Всего разделов: **0**	Всего листов выписки: **2656**
21.03.2023 № КУВИ-001/2023-67368210			
Кадастровый номер:		**47:23:0000000:79**	

Сведения о характерных точках границы части (частей) земельного участка

Учетный номер части: 865

Система координат: МСК 47 зона 2

Номер точки	Координаты, м		Описание закрепления на местности	Средняя квадратическая погрешность определения координат характерных точек границы части земельного участка, м
	X	Y		
1	2	3	4	5
н 2	339110.61	2220671.42	-	5
н 4	339097.59	2220665.88	-	5
н 1	339106.89	2220662.16	-	5
н 3	339101.33	2220675.17	-	5
н 1	339106.89	2220662.16	-	5

полное наименование должности	подпись	инициалы, фамилия

М.П.

Выписка из Единого государственного реестра недвижимости об объекте недвижимости

Сведения о частях земельного участка

Земельный участок			
(вид объекта недвижимости)			
Лист № ___ Раздела **4.2**	Всего листов раздела **4.2:** ___	Всего разделов: **0**	Всего листов выписки: **2656**
21.03.2023 № КУВИ-001/2023-67368210			
Кадастровый номер:		**47:23:0000000:79**	

Сведения о характерных точках границы части (частей) земельного участка

Учетный номер части: 866

Система координат: МСК 47 зона 2

Номер точки	Координаты, м		Описание закрепления на местности	Средняя квадратическая погрешность определения координат характерных точек границы части земельного участка, м
	X	Y		
1	2	3	4	5
н 1	360409.51	2222267.78	_____	5
н 2	360459.81	2222268.39	_____	5
н 3	360465.08	2222321.81	_____	5
н 5	360494.19	2222385.39	_____	5
н 4	360487.99	2222319.31	_____	5
н 6	360520.8	2222383.72	_____	5
н 7	360512.54	2222396.15	_____	5
н 8	360488.53	2222396.15	_____	5
н 9	360463.71	2222383.45	_____	5
н 10	360448	2222361.64	_____	5
н 11	360440.54	2222318.88	_____	5
н 12	360428.96	2222307	_____	5
н 1	360409.51	2222267.78	_____	5
н 13	360412.73	2222300.4	_____	5

полное наименование должности	подпись	инициалы, фамилия

М.П.

Выписка из Единого государственного реестра недвижимости об объекте недвижимости

Сведения о частях земельного участка

Земельный участок			
(вид объекта недвижимости)			
Лист № ___ Раздела **4.2**	Всего листов раздела **4.2:** ___	Всего разделов: **0**	Всего листов выписки: **2656**
21.03.2023 № КУВИ-001/2023-67368210			
Кадастровый номер:		**47:23:0000000:79**	

Сведения о характерных точках границы части (частей) земельного участка

Учетный номер части: 867

Система координат: МСК 47 зона 2

Номер точки	Координаты, м		Описание закрепления на местности	Средняя квадратическая погрешность определения координат характерных точек границы части земельного участка, м
	X	Y		
1	2	3	4	5
н 1	360430.72	2222632.14	_____	5
н 3	360516.33	2222646.96	_____	5
н 2	360513.26	2222636.53	_____	5
н 4	360442.29	2222639.8	_____	5
н 5	360428.41	2222659.16	_____	5
н 1	360430.72	2222632.14	_____	5

полное наименование должности	подпись	инициалы, фамилия

М.П.

Выписка из Единого государственного реестра недвижимости об объекте недвижимости

Сведения о частях земельного участка

Земельный участок			
(вид объекта недвижимости)			
Лист № ___ Раздела **4.2**	Всего листов раздела **4.2:** ___	Всего разделов: **0**	Всего листов выписки: **2656**
21.03.2023 № КУВИ-001/2023-67368210			
Кадастровый номер:		**47:23:0000000:79**	

Сведения о характерных точках границы части (частей) земельного участка

Учетный номер части: 868

Система координат: МСК 47 зона 2

Номер точки	Координаты, м		Описание закрепления на местности	Средняя квадратическая погрешность определения координат характерных точек границы части земельного участка, м
	X	Y		
1	2	3	4	5
н 3	358505.13	2204523.83	_____	5
н 2	358499.02	2204493.84	_____	5
н 5	358440.33	2204463.9	_____	5
н 1	358494.76	2204468.22	_____	5
н 4	358436.93	2204502.58	_____	5
н 6	358440.31	2204451.25	_____	5
н 1	358494.76	2204468.22	_____	5

полное наименование должности	подпись	инициалы, фамилия

М.П.

Выписка из Единого государственного реестра недвижимости об объекте недвижимости

Сведения о частях земельного участка

Земельный участок			
(вид объекта недвижимости)			
Лист № ___ Раздела **4.2**	Всего листов раздела **4.2:** ___	Всего разделов: **0**	Всего листов выписки: **2656**
21.03.2023 № КУВИ-001/2023-67368210			
Кадастровый номер:		**47:23:0000000:79**	

Сведения о характерных точках границы части (частей) земельного участка

Учетный номер части: 869

Система координат: МСК 47 зона 2

Номер точки	Координаты, м		Описание закрепления на местности	Средняя квадратическая погрешность определения координат характерных точек границы части земельного участка, м
	X	Y		
1	2	3	4	5
н 1	358498.96	2204469.54	_____	5
н 2	358589.31	2204497.68	_____	5
н 3	358640.6	2204335.61	_____	5
н 4	358633.91	2204333.5	_____	5
н 5	358639.96	2204314.42	_____	5
н 6	358659.03	2204320.46	_____	5
н 7	358652.99	2204339.53	_____	5
н 8	358646.33	2204337.42	_____	5
н 9	358595.04	2204499.49	_____	5
н 10	358969.88	2204616.31	_____	5
н 11	359140.76	2204892.17	_____	5
н 12	359285.69	2204803.15	_____	5
н 13	359282.02	2204797.19	_____	5
н 14	359299.07	2204786.74	_____	5
н 15	359309.55	2204803.77	_____	5
н 16	359292.5	2204814.23	_____	5

полное наименование должности	подпись	инициалы, фамилия

М.П.

Выписка из Единого государственного реестра недвижимости об объекте недвижимости 2723

Сведения о частях земельного участка

Земельный участок			
(вид объекта недвижимости)			
Лист № ___ Раздела **4.2**	Всего листов раздела **4.2:** ___	Всего разделов: **0**	Всего листов выписки: **2656**
21.03.2023 № КУВИ-001/2023-67368210			
Кадастровый номер:		**47:23:0000000:79**	

Номер точки	Координаты, м		Описание закрепления на местности	Средняя квадратическая погрешность определения координат характерных точек границы части земельного участка, м
	X	Y		
1	2	3	4	5
н 17	359288.83	2204808.27	_____	5
н 18	359143.91	2204897.25	_____	5
н 19	359202.79	2204992.25	_____	5
н 20	359167.55	2205002.28	_____	5
н 21	359151.64	2205004.63	_____	5
н 22	359111.17	2204939.31	_____	5
н 23	359050.92	2204976.87	_____	5
н 25	359049.54	2204839.85	_____	5
н 24	358989.02	2204877.58	_____	5
н 26	358937.17	2204658.49	_____	5
н 27	358509.41	2204525.16	_____	5
н 28	358502.88	2204493.15	_____	5
н 1	358498.96	2204469.54	_____	5

полное наименование должности	подпись	инициалы, фамилия

М.П.

Выписка из Единого государственного реестра недвижимости об объекте недвижимости

Сведения о частях земельного участка

Земельный участок			
(вид объекта недвижимости)			
Лист № ___ Раздела **4.2**	Всего листов раздела **4.2:** ___	Всего разделов: **0**	Всего листов выписки: **2656**
21.03.2023 № КУВИ-001/2023-67368210			
Кадастровый номер:		**47:23:0000000:79**	

Сведения о характерных точках границы части (частей) земельного участка

Учетный номер части: 870

Система координат: МСК 47 зона 2

Номер точки	Координаты, м		Описание закрепления на местности	Средняя квадратическая погрешность определения координат характерных точек границы части земельного участка, м
	X	Y		
1	2	3	4	5
	360578.84	2207213.35	-	5
	360570.38	2207294.58	-	5
	360873.3	2207783.57	-	5
	360911.59	2207750.43	-	5
	361005.13	2207578.58	-	5
	360858.9	2207665.36	-	5
	361008.71	2207584.59	-	5
	361025.9	2207574.39	-	5
	361015.7	2207557.19	-	5
	360998.49	2207567.39	-	5
	361002.07	2207573.4	-	5
	360578.84	2207213.35	-	5
	360855.74	2207660.26	-	5

полное наименование должности	подпись	инициалы, фамилия

М.П.

Выписка из Единого государственного реестра недвижимости об объекте недвижимости

Сведения о частях земельного участка

Земельный участок			
(вид объекта недвижимости)			
Лист № ___ Раздела **4.2**	Всего листов раздела **4.2:** ___	Всего разделов: **0**	Всего листов выписки: **2656**
21.03.2023 № КУВИ-001/2023-67368210			
Кадастровый номер:		**47:23:0000000:79**	

Сведения о характерных точках границы части (частей) земельного участка

Учетный номер части: 871

Система координат: МСК 47 зона 2

Номер точки	Координаты, м		Описание закрепления на местности	Средняя квадратическая погрешность определения координат характерных точек границы части земельного участка, м
	X	Y		
1	2	3	4	5
	360736.22	2227030.61	-	5
	360787.49	2227107	-	5
	360736.22	2227030.61	-	5
	360806.37	2228247.1	-	5
	360756.45	2228249.34	-	5

полное наименование должности	подпись	инициалы, фамилия

М.П.

Выписка из Единого государственного реестра недвижимости об объекте недвижимости

Сведения о частях земельного участка

Земельный участок			
(вид объекта недвижимости)			
Лист № ___ Раздела **4.2**	Всего листов раздела **4.2:** ___	Всего разделов: **0**	Всего листов выписки: **2656**
21.03.2023 № КУВИ-001/2023-67368210			
Кадастровый номер:		**47:23:0000000:79**	

Сведения о характерных точках границы части (частей) земельного участка

Учетный номер части: 872

Система координат: МСК 47 зона 2

Номер точки	Координаты, м		Описание закрепления на местности	Средняя квадратическая погрешность определения координат характерных точек границы части земельного участка, м
	X	Y		
1	2	3	4	5
н 1	360885.12	2207802.63	_____	5
н 2	360923.58	2207769.78	_____	5
н 3	361171.88	2208170.54	_____	5
н 4	361275.82	2208296.92	_____	5
н 9	361601.4	2209480	_____	5
н 7	361649.42	2209496.73	_____	5
н 5	361374.56	2208604.16	_____	5
н 6	361658.21	2209285.8	_____	5
н 10	361600.09	2209479.64	_____	5
н 8	361626.98	2209487.62	_____	5
н 12	361327.61	2208621.5	_____	5
н 11	361607.8	2209294.8	_____	5
н 13	361229.18	2208322.29	_____	5
н 14	361130.99	2208199.5	_____	5
н 1	360885.12	2207802.63	_____	5

полное наименование должности	подпись	инициалы, фамилия

М.П.

Выписка из Единого государственного реестра недвижимости об объекте недвижимости

Сведения о частях земельного участка

Земельный участок			
(вид объекта недвижимости)			
Лист № ___ Раздела **4.2**	Всего листов раздела **4.2:** ___	Всего разделов: **0**	Всего листов выписки: **2656**
21.03.2023 № КУВИ-001/2023-67368210			
Кадастровый номер:		**47:23:0000000:79**	

Сведения о характерных точках границы части (частей) земельного участка

Учетный номер части: 873

Система координат: МСК 47 зона 2

Номер точки	Координаты, м		Описание закрепления на местности	Средняя квадратическая погрешность определения координат характерных точек границы части земельного участка, м
	X	Y		
1	2	3	4	5
	362547.07	2216623.93	-	5
	362410.38	2217385.49	-	5
	362416.83	2217390.82	-	5
	362459.99	2217391.87	-	5
	362574.9	2213967.91	-	5
	362310.46	2213603.96	-	5
	362409.87	2217390	-	5
	362496.89	2216622.63	-	5
	362425.75	2217391.89	-	5
	362459.55	2217395.88	-	5
	362554.56	2213961.98	-	5
	362553.89	2213948.99	-	5
	362314.77	2213642.95	-	5
	362554.93	2213968.97	-	5
	362435.62	2217393.09	-	5
	362384.9	2213970.97	-	5

полное наименование должности	подпись	инициалы, фамилия

М.П.

Выписка из Единого государственного реестра недвижимости об объекте недвижимости 2728

Сведения о частях земельного участка

Земельный участок			
(вид объекта недвижимости)			
Лист № ___ Раздела **4.2**	Всего листов раздела **4.2:** ___	Всего разделов: **0**	Всего листов выписки: **2656**
21.03.2023 № КУВИ-001/2023-67368210			
Кадастровый номер:		**47:23:0000000:79**	

Номер точки	Координаты, м		Описание закрепления на местности	Средняя квадратическая погрешность определения координат характерных точек границы части земельного участка, м
	X	Y		
1	2	3	4	5
	362443.63	2217394.04	-	5
	362573.84	2213947.95	-	5
	362554.25	2213955.99	-	5
	362384.56	2213964.99	-	5
	362364.62	2213638.68	-	5
	362361.25	2213608.25	-	5
	362310.46	2213603.96	-	5

полное наименование должности	подпись	инициалы, фамилия

М.П.

Выписка из Единого государственного реестра недвижимости об объекте недвижимости

Сведения о частях земельного участка

Земельный участок			
(вид объекта недвижимости)			
Лист № ___ Раздела **4.2**	Всего листов раздела **4.2:** ___	Всего разделов: **0**	Всего листов выписки: **2656**
21.03.2023 № КУВИ-001/2023-67368210			
Кадастровый номер:		**47:23:0000000:79**	

Сведения о характерных точках границы части (частей) земельного участка

Учетный номер части: 874

Система координат: МСК 47 зона 2

Номер точки	Координаты, м		Описание закрепления на местности	Средняя квадратическая погрешность определения координат характерных точек границы части земельного участка, м
	X	Y		
1	2	3	4	5
	360442.29	2222639.8	-	5
	360516.33	2222646.96	-	5
	360428.41	2222659.15	-	5
	360443	2222815.37	-	5
	360663.14	2224824.47	-	5
	360463.78	2222813.59	-	5
	360679.16	2224823.82	-	5
	360687.17	2224823.5	-	5
	360693	2224823.26	-	5
	360697.16	2224822.95	-	5
	360709.25	2224822.02	-	5
	360712.61	2224821.76	-	5
	360713.15	2224821.73	-	5
	360513.58	2222808.88	-	5
	360534.3	2222806.53	-	5
	360518.33	2222650.21	-	5

полное наименование должности	подпись	инициалы, фамилия

М.П.

Выписка из Единого государственного реестра недвижимости об объекте недвижимости 2730

Сведения о частях земельного участка

Земельный участок			
(вид объекта недвижимости)			
Лист № ___ Раздела **4.2**	Всего листов раздела **4.2:** ___	Всего разделов: **0**	Всего листов выписки: **2656**
21.03.2023 № КУВИ-001/2023-67368210			
Кадастровый номер:		**47:23:0000000:79**	

Номер точки	Координаты, м		Описание закрепления на местности	Средняя квадратическая погрешность определения координат характерных точек границы части земельного участка, м
	X	Y		
1	2	3	4	5
	360516.33	2222646.96	-	5

полное наименование должности	подпись	инициалы, фамилия

М.П.

Выписка из Единого государственного реестра недвижимости об объекте недвижимости

Сведения о частях земельного участка

Земельный участок			
(вид объекта недвижимости)			
Лист № ___ Раздела **4.2**	Всего листов раздела **4.2:** ___	Всего разделов: **0**	Всего листов выписки: **2656**
21.03.2023 № КУВИ-001/2023-67368210			
Кадастровый номер:		**47:23:0000000:79**	

Сведения о характерных точках границы части (частей) земельного участка

Учетный номер части: 875

Система координат: МСК 47 зона 2

Номер точки	Координаты, м		Описание закрепления на местности	Средняя квадратическая погрешность определения координат характерных точек границы части земельного участка, м
	X	Y		
1	2	3	4	5
	360714.88	2224841.69	_____	_____
	360712.48	2224841.98	_____	_____
	360709.84	2224841.8	_____	_____
	360709.33	2224841.76	_____	_____
	360707.37	2224841.86	_____	_____
	360698.89	2224842.24	_____	_____
	360694.43	2224842.45	_____	_____
	360664.88	2224843.95	_____	_____
	360684.88	2225045.82	_____	_____
	360680.86	2224843.13	_____	_____
	360515.7	2225062.56	_____	_____
	360495.11	2225057.56	_____	_____
	360516.98	2225075.5	_____	_____
	360515.03	2225055.59	_____	_____
	360516.29	2225068.52	_____	_____
	360497.07	2225077.47	_____	_____

полное наименование должности	подпись	инициалы, фамилия

М.П.

Выписка из Единого государственного реестра недвижимости об объекте недвижимости 2732

Сведения о частях земельного участка

Земельный участок			
(вид объекта недвижимости)			
Лист № ___ Раздела **4.2**	Всего листов раздела **4.2:** ___	Всего разделов: **0**	Всего листов выписки: **2656**
21.03.2023 № КУВИ-001/2023-67368210			
Кадастровый номер:		**47:23:0000000:79**	

Номер точки	Координаты, м		Описание закрепления на местности	Средняя квадратическая погрешность определения координат характерных точек границы части земельного участка, м
	X	Y		
1	2	3	4	5
	360685.49	2225051.78	_____	_____
	360707.32	2225271.67	_____	_____
	360736.22	2227030.61	_____	_____
	360787.49	2227107	_____	_____
	360787.17	2227073.23	_____	_____
	360957.19	2227070.7	_____	_____
	360957.3	2227077.69	_____	_____
	360976.99	2227057.39	_____	_____
	360977.3	2227077.4	_____	_____
	360957.01	2227057.68	_____	_____
	360757.2	2225268.77	_____	_____
	360787.07	2227067.23	_____	_____
	360957.1	2227064.7	_____	_____
	360714.88	2224841.69	_____	_____

полное наименование должности	подпись	инициалы, фамилия

М.П.

Выписка из Единого государственного реестра недвижимости об объекте недвижимости

Сведения о частях земельного участка

Земельный участок			
(вид объекта недвижимости)			
Лист № ___ Раздела **4.2**	Всего листов раздела **4.2:** ___	Всего разделов: **0**	Всего листов выписки: **2656**
21.03.2023 № КУВИ-001/2023-67368210			
Кадастровый номер:		**47:23:0000000:79**	

Сведения о характерных точках границы части (частей) земельного участка

Учетный номер части: 876

Система координат: МСК 47 зона 2

Номер точки	Координаты, м		Описание закрепления на местности	Средняя квадратическая погрешность определения координат характерных точек границы части земельного участка, м
	X	Y		
1	2	3	4	5
	359238.78	2177604.98	-	5
	359180.14	2177633.5	-	5
	358678.08	2179649.31	-	5
	357912.49	2181903.37	-	5
	358258.76	2180884.36	-	5
	357751.6	2181848.55	-	5
	357753.85	2181841.93	-	5
	357734.92	2181835.49	-	5
	357728.47	2181854.42	-	5
	357747.41	2181860.87	-	5
	357749.66	2181854.25	-	5
	357843.31	2181886.3	-	5
	357805.85	2181997.13	-	5
	357528.3	2183035.82	-	5
	357201.91	2183722.29	-	5
	357873.09	2182019.87	-	5

полное наименование должности	подпись	инициалы, фамилия

М.П.

Выписка из Единого государственного реестра недвижимости об объекте недвижимости 2734

Сведения о частях земельного участка

Земельный участок			
(вид объекта недвижимости)			
Лист № ___ Раздела **4.2**	Всего листов раздела **4.2:** ___	Всего разделов: **0**	Всего листов выписки: **2656**
21.03.2023 № КУВИ-001/2023-67368210			
Кадастровый номер:		**47:23:0000000:79**	

Номер точки	Координаты, м		Описание закрепления на местности	Средняя квадратическая погрешность определения координат характерных точек границы части земельного участка, м
	X	Y		
1	2	3	4	5
	357202.8	2183720.44	-	5
	357216.98	2183807.05	-	5
	358308.41	2180893.76	-	5
	357216.72	2183807.59	-	5
	357574.81	2183054.66	-	5
	358308.46	2180893.76	-	5
	358726.18	2179663.41	-	5
	359238.78	2177604.98	-	5

полное наименование должности	подпись	инициалы, фамилия

М.П.

Выписка из Единого государственного реестра недвижимости об объекте недвижимости

Сведения о частях земельного участка

Земельный участок			
(вид объекта недвижимости)			
Лист № ___ Раздела **4.2**	Всего листов раздела **4.2:** ___	Всего разделов: **0**	Всего листов выписки: **2656**
21.03.2023 № КУВИ-001/2023-67368210			
Кадастровый номер:		**47:23:0000000:79**	

Сведения о характерных точках границы части (частей) земельного участка

Учетный номер части: 877

Система координат: МСК 47 зона 2

Номер точки	Координаты, м		Описание закрепления на местности	Средняя квадратическая погрешность определения координат характерных точек границы части земельного участка, м
	X	Y		
1	2	3	4	5
	361649.24	2209500.78	-	5
	361625.56	2209491.31	-	5
	361600.26	2209483.91	-	5
	361599.92	2209483.83	-	5
	361593.25	2209644.06	-	5
	361443.39	2209752	-	5
	361609.49	2209714.25	-	5
	361445.22	2209758.77	-	5
	361424.09	2209757.23	-	5
	361429.33	2209776.54	-	5
	361448.62	2209771.32	-	5
	361446.79	2209764.55	-	5
	361610.82	2209720.11	-	5
	361714.3	2210167.49	-	5
	361833.27	2210286.5	-	5
	361843.74	2210247.44	-	5

полное наименование должности	подпись	инициалы, фамилия

М.П.

Выписка из Единого государственного реестра недвижимости об объекте недвижимости

Сведения о частях земельного участка

Земельный участок			
(вид объекта недвижимости)			
Лист № ___ Раздела **4.2**	Всего листов раздела **4.2:** ___	Всего разделов: **0**	Всего листов выписки: **2656**
21.03.2023 № КУВИ-001/2023-67368210			
Кадастровый номер:		**47:23:0000000:79**	

Номер точки	Координаты, м		Описание закрепления на местности	Средняя квадратическая погрешность определения координат характерных точек границы части земельного участка, м
	X	Y		
1	2	3	4	5
	361848.99	2210231.48	-	5
	361759.79	2210142.26	-	5
	361643.48	2209639.4	-	5
	361649.24	2209500.78	-	5

полное наименование должности	подпись	инициалы, фамилия

М.П.

Выписка из Единого государственного реестра недвижимости об объекте недвижимости

Сведения о частях земельного участка

Земельный участок			
(вид объекта недвижимости)			
Лист № ___ Раздела **4.2**	Всего листов раздела **4.2:** ___	Всего разделов: **0**	Всего листов выписки: **2656**
21.03.2023 № КУВИ-001/2023-67368210			
Кадастровый номер:		**47:23:0000000:79**	

Сведения о характерных точках границы части (частей) земельного участка

Учетный номер части: 878

Система координат: МСК 47 зона 2

Номер точки	Координаты, м		Описание закрепления на местности	Средняя квадратическая погрешность определения координат характерных точек границы части земельного участка, м
	X	Y		
1	2	3	4	5
	362388.55	2218021.83	-	5
	362364.92	2218013.23	-	5
	362340.25	2218004.05	-	5
	362319.46	2218187.32	-	5
	361648.34	2220168.59	-	5
	361324.53	2221124.52	-	5
	361144.3	2221275	-	5
	360947.08	2221349.65	-	5
	360646.3	2221690.79	-	5
	360374.78	2221917.49	-	5
	360409.51	2222267.78	-	5
	360427.15	2221938.91	-	5
	360459.81	2222268.39	-	5
	360681.25	2221726.71	-	5
	360976.38	2221392.02	-	5
	361169.87	2221318.78	-	5

полное наименование должности	подпись	инициалы, фамилия

М.П.

Выписка из Единого государственного реестра недвижимости об объекте недвижимости

Сведения о частях земельного участка

Земельный участок			
(вид объекта недвижимости)			
Лист № ___ Раздела **4.2**	Всего листов раздела **4.2:** ___	Всего разделов: **0**	Всего листов выписки: **2656**
21.03.2023 № КУВИ-001/2023-67368210			
Кадастровый номер:		**47:23:0000000:79**	

Номер точки	Координаты, м		Описание закрепления на местности	Средняя квадратическая погрешность определения координат характерных точек границы части земельного участка, м
	X	Y		
1	2	3	4	5
	361367.37	2221153.87	-	5
	361695.7	2220184.63	-	5
	362368.54	2218198.28	-	5
	362388.55	2218021.83	-	5

полное наименование должности	подпись	инициалы, фамилия

М.П.

Выписка из Единого государственного реестра недвижимости об объекте недвижимости

Сведения о частях земельного участка

Земельный участок			
(вид объекта недвижимости)			
Лист № ___ Раздела **4.2**	Всего листов раздела **4.2:** ___	Всего разделов: **0**	Всего листов выписки: **2656**
21.03.2023 № КУВИ-001/2023-67368210			
Кадастровый номер:		**47:23:0000000:79**	

Сведения о характерных точках границы части (частей) земельного участка

Учетный номер части: 879

Система координат: МСК 47 зона 2

Номер точки	Координаты, м		Описание закрепления на местности	Средняя квадратическая погрешность определения координат характерных точек границы части земельного участка, м
	X	Y		
1	2	3	4	5
	360806.37	2228247.1	-	5
	360851.29	2230950.14	-	5
	360756.45	2228249.34	-	5
	360806.37	2228247.1	-	5
	360803.68	2231094.9	-	5

полное наименование должности	подпись	инициалы, фамилия

М.П.

Выписка из Единого государственного реестра недвижимости об объекте недвижимости

Сведения о частях земельного участка

Земельный участок			
(вид объекта недвижимости)			
Лист № ___ Раздела **4.2**	Всего листов раздела **4.2:** ___	Всего разделов: **0**	Всего листов выписки: **2656**
21.03.2023 № КУВИ-001/2023-67368210			
Кадастровый номер:		**47:23:0000000:79**	

Сведения о характерных точках границы части (частей) земельного участка

Учетный номер части: 880

Система координат: МСК 47 зона 2

Номер точки	Координаты, м		Описание закрепления на местности	Средняя квадратическая погрешность определения координат характерных точек границы части земельного участка, м
	X	Y		
1	2	3	4	5
	359168.32	2205005.86	-	5
	359153.79	2205008.11	-	5
	359153.79	2205008.11	-	5
	360566.52	2207288.39	-	5
	360575.02	2207207.2	-	5
	359204.8	2204995.48	-	5

полное наименование должности	подпись	инициалы, фамилия

М.П.

Выписка из Единого государственного реестра недвижимости об объекте недвижимости

Сведения о частях земельного участка

Земельный участок			
(вид объекта недвижимости)			
Лист № ___ Раздела **4.2**	Всего листов раздела **4.2:** ___	Всего разделов: **0**	Всего листов выписки: **2656**
21.03.2023 № КУВИ-001/2023-67368210			
Кадастровый номер:		**47:23:0000000:79**	

Сведения о характерных точках границы части (частей) земельного участка

Учетный номер части: 881

Система координат: МСК 47 зона 2

Номер точки	Координаты, м		Описание закрепления на местности	Средняя квадратическая погрешность определения координат характерных точек границы части земельного участка, м
	X	Y		
1	2	3	4	5
н 2	361944.35	2210326.96	_____	5
н 3	361951.85	2210349.04	_____	5
н 1	361852.19	2210234.78	_____	5
н 4	361973.12	2210411.63	_____	5
н 5	362134.27	2210357.63	_____	5
н 6	362132.06	2210350.99	_____	5
н 7	362151.02	2210344.63	_____	5
н 8	362157.37	2210363.61	_____	5
н 9	362138.41	2210369.96	_____	5
н 10	362136.18	2210363.31	_____	5
н 11	361975.04	2210417.32	_____	5
н 12	362209.93	2211108.63	_____	5
н 13	362326.68	2213020	_____	5
н 14	362318.09	2213219.13	_____	5
н 15	362330.96	2213335.54	_____	5
н 16	362335.59	2213334.32	_____	5

полное наименование должности	подпись	инициалы, фамилия

М.П.

Выписка из Единого государственного реестра недвижимости об объекте недвижимости

Сведения о частях земельного участка

Земельный участок			
(вид объекта недвижимости)			
Лист № ___ Раздела **4.2**	Всего листов раздела **4.2:** ___	Всего разделов: **0**	Всего листов выписки: **2656**
21.03.2023 № КУВИ-001/2023-67368210			
Кадастровый номер:		**47:23:0000000:79**	

Номер точки	Координаты, м		Описание закрепления на местности	Средняя квадратическая погрешность определения координат характерных точек границы части земельного участка, м
	X	Y		
1	2	3	4	5
н 17	362340.71	2213333.5	_____	5
н 18	362346.01	2213333.1	_____	5
н 20	362356.79	2213333.78	_____	5
н 19	362351.43	2213333.15	_____	5
н 22	362367.17	2213336.76	_____	5
н 23	362372.04	2213339.08	_____	5
н 24	362376.65	2213341.89	_____	5
н 25	362380.93	2213345.19	_____	5
н 21	362362.05	2213334.98	_____	5
н 26	362384.82	2213348.95	_____	5
н 27	362388.29	2213353.09	_____	5
н 28	362391.28	2213357.58	_____	5
н 29	362393.78	2213362.38	_____	5
н 30	362395.75	2213367.42	_____	5
н 31	362397.16	2213372.63	_____	5
н 32	362398	2213377.97	_____	5
н 33	362858.82	2213369.47	_____	5

полное наименование должности	подпись	инициалы, фамилия

М.П.

Выписка из Единого государственного реестра недвижимости об объекте недвижимости 2743

Сведения о частях земельного участка

Земельный участок			
(вид объекта недвижимости)			
Лист № ___ Раздела **4.2**	Всего листов раздела **4.2:** ___	Всего разделов: **0**	Всего листов выписки: **2656**
21.03.2023 № КУВИ-001/2023-67368210			
Кадастровый номер:		**47:23:0000000:79**	

Номер точки	Координаты, м		Описание закрепления на местности	Средняя квадратическая погрешность определения координат характерных точек границы части земельного участка, м
	X	Y		
1	2	3	4	5
н 34	362859.71	2213326.18	_____	5
н 35	362897.49	2213326.96	_____	5
н 36	362895.55	2213420.73	_____	5
н 37	362857.78	2213419.95	_____	5
н 38	362858.69	2213375.48	_____	5
н 39	362406.98	2213383.81	_____	5
н 40	362407.42	2213387.76	_____	5
н 41	362404.44	2213388.08	_____	5
н 42	362398.99	2213388.7	_____	5
н 43	362398.43	2213396.36	_____	5
н 44	362397.41	2213401.39	_____	5
н 45	362395.87	2213406.29	_____	5
н 46	362393.85	2213411	_____	5
н 47	362391.35	2213415.48	_____	5
н 48	362388.4	2213419.68	_____	5
н 50	362381.31	2213427.08	_____	5
н 49	362385.05	2213423.56	_____	5

полное наименование должности	подпись	инициалы, фамилия

М.П.

Выписка из Единого государственного реестра недвижимости об объекте недвижимости 2744

Сведения о частях земельного участка

Земельный участок			
(вид объекта недвижимости)			
Лист № ___ Раздела **4.2**	Всего листов раздела **4.2:** ___	Всего разделов: **0**	Всего листов выписки: **2656**
21.03.2023 № КУВИ-001/2023-67368210			
Кадастровый номер:		**47:23:0000000:79**	

Номер точки	Координаты, м		Описание закрепления на местности	Средняя квадратическая погрешность определения координат характерных точек границы части земельного участка, м
	X	Y		
1	2	3	4	5
н 51	362377.23	2213430.19	_____	5
н 52	362372.86	2213432.87	_____	5
н 53	362368.23	2213435.07	_____	5
н 54	362363.4	2213436.8	_____	5
н 55	362358.42	2213438.03	_____	5
н 56	362353.34	2213438.74	_____	5
н 57	362348.83	2213439.13	_____	5
н 59	362342.4	2213438.99	_____	5
н 58	362345.42	2213439.17	_____	5
н 60	362361.13	2213608.27	_____	5
н 61	362310.35	2213603.98	_____	5
н 62	362305.14	2213556.87	_____	5
н 63	362276.61	2213298.8	_____	5
н 64	362267.99	2213220.81	_____	5
н 65	362276.62	2213020.44	_____	5
н 66	362160.42	2211118.38	_____	5
н 67	361936.67	2210459.82	_____	5

полное наименование должности	подпись	инициалы, фамилия

М.П.

Выписка из Единого государственного реестра недвижимости об объекте недвижимости

Сведения о частях земельного участка

Земельный участок			
(вид объекта недвижимости)			
Лист № ___ Раздела **4.2**	Всего листов раздела **4.2:** ___	Всего разделов: **0**	Всего листов выписки: **2656**
21.03.2023 № КУВИ-001/2023-67368210			
Кадастровый номер:		**47:23:0000000:79**	

Номер точки	Координаты, м		Описание закрепления на местности	Средняя квадратическая погрешность определения координат характерных точек границы части земельного участка, м
	X	Y		
1	2	3	4	5
н 68	361904.51	2210365.14	_____	5
н 69	361900.75	2210354.07	_____	5
н 70	361836.59	2210289.9	_____	5
н 71	361847.63	2210248.56	_____	5
н 1	361852.19	2210234.78	_____	5

полное наименование должности	подпись	инициалы, фамилия

М.П.

Выписка из Единого государственного реестра недвижимости об объекте недвижимости

Сведения о частях земельного участка

Земельный участок			
(вид объекта недвижимости)			
Лист № ___ Раздела **4.2**	Всего листов раздела **4.2:** ___	Всего разделов: **0**	Всего листов выписки: **2656**
21.03.2023 № КУВИ-001/2023-67368210			
Кадастровый номер:		**47:23:0000000:79**	

Сведения о характерных точках границы части (частей) земельного участка

Учетный номер части: 882

Система координат: МСК 47 зона 2

Номер точки	Координаты, м		Описание закрепления на местности	Средняя квадратическая погрешность определения координат характерных точек границы части земельного участка, м
	X	Y		
1	2	3	4	5
н 1	360803	2231096	_____	5
н 2	360851	2230950.5	_____	5
н 3	360882.53	2232632.72	_____	5
н 4	360865.5	2232690.63	_____	5
н 5	360863.4	2232697.16	_____	5
н 6	360825.37	2232670.3	_____	5
н 7	360818.6	2232665.5	_____	5
н 8	360819.8	2232661.69	_____	5
н 9	360829.85	2232625.95	_____	5
н 1	360803	2231096	_____	5

полное наименование должности	подпись	инициалы, фамилия

М.П.

Выписка из Единого государственного реестра недвижимости об объекте недвижимости

Сведения о частях земельного участка

Земельный участок			
(вид объекта недвижимости)			
Лист № ___ Раздела **4.2**	Всего листов раздела **4.2:** ___	Всего разделов: **0**	Всего листов выписки: **2656**
21.03.2023 № КУВИ-001/2023-67368210			
Кадастровый номер:		**47:23:0000000:79**	

Сведения о характерных точках границы части (частей) земельного участка

Учетный номер части: 883

Система координат: МСК 47 зона 2

Номер точки	Координаты, м		Описание закрепления на местности	Средняя квадратическая погрешность определения координат характерных точек границы части земельного участка, м
	X	Y		
1	2	3	4	5
н 1	362469.79	2217432.01	_____	5
н 2	362469.47	2217434.73	_____	5
н 3	362468.44	2217443.09	_____	5
н 4	362471.02	2217443.56	_____	5
н 5	362473.57	2217444.16	_____	5
н 6	362476.09	2217444.9	_____	5
н 7	362478.57	2217445.77	_____	5
н 9	362483.37	2217447.89	_____	5
н 8	362481	2217446.77	_____	5
н 10	362485.68	2217449.14	_____	5
н 11	362487.92	2217450.5	_____	5
н 12	362490.09	2217451.98	_____	5
н 13	362492.18	2217453.58	_____	5
н 14	362494.18	2217455.28	_____	5
н 15	362496.08	2217457.09	_____	5
н 18	362501.2	2217463.07	_____	5

полное наименование должности	подпись	инициалы, фамилия

М.П.

Выписка из Единого государственного реестра недвижимости об объекте недвижимости

Сведения о частях земельного участка

Земельный участок			
(вид объекта недвижимости)			
Лист № ___ Раздела **4.2**	Всего листов раздела **4.2:** ___	Всего разделов: **0**	Всего листов выписки: **2656**
21.03.2023 № КУВИ-001/2023-67368210			
Кадастровый номер:		**47:23:0000000:79**	

Номер точки	Координаты, м		Описание закрепления на местности	Средняя квадратическая погрешность определения координат характерных точек границы части земельного участка, м
	X	Y		
1	2	3	4	5
н 20	362504.06	2217467.46	_____	5
н 17	362499.6	2217460.98	_____	5
н 19	362502.69	2217465.22	_____	5
н 21	362505.31	2217469.77	_____	5
н 16	362497.89	2217458.99	_____	5
н 22	362506.46	2217472.14	_____	5
н 23	362507.45	2217474.56	_____	5
н 25	362509.07	2217479.54	_____	5
н 24	362508.34	2217477.03	_____	5
н 27	362510.17	2217484.69	_____	5
н 26	362509.69	2217482.1	_____	5
н 28	362510.51	2217487.29	_____	5
н 29	362510.71	2217489.91	_____	5
н 30	362510.78	2217492.53	_____	5
н 31	362510.71	2217495.16	_____	5
н 32	362510.5	2217497.77	_____	5
н 33	362515.44	2217498.3	_____	5

полное наименование должности	подпись	инициалы, фамилия

М.П.

Выписка из Единого государственного реестра недвижимости об объекте недвижимости

Сведения о частях земельного участка

Земельный участок			
(вид объекта недвижимости)			
Лист № ___ Раздела **4.2**	Всего листов раздела **4.2:** ___	Всего разделов: **0**	Всего листов выписки: **2656**
21.03.2023 № КУВИ-001/2023-67368210			
Кадастровый номер:		**47:23:0000000:79**	

Номер точки	Координаты, м		Описание закрепления на местности	Средняя квадратическая погрешность определения координат характерных точек границы части земельного участка, м
	X	Y		
1	2	3	4	5
н 34	362518.42	2217498.62	_____	5
н 35	362517.79	2217504.58	_____	5
н 36	362514.8	2217504.27	_____	5
н 37	362509.83	2217503.73	_____	5
н 38	362509.74	2217504.44	_____	5
н 39	362737.38	2217603.06	_____	5
н 40	362742.37	2217559.48	_____	5
н 41	362779.9	2217563.79	_____	5
н 42	362769.22	2217656.96	_____	5
н 43	362731.69	2217652.65	_____	5
н 44	362736.66	2217609.29	_____	5
н 45	362508.63	2217510.49	_____	5
н 46	362507.97	2217512.89	_____	5
н 47	362507.2	2217515.25	_____	5
н 48	362506.31	2217517.57	_____	5
н 49	362505.3	2217519.83	_____	5
н 50	362504.18	2217522.06	_____	5

полное наименование должности	подпись	инициалы, фамилия

М.П.

Выписка из Единого государственного реестра недвижимости об объекте недвижимости 2750

Сведения о частях земельного участка

Земельный участок			
(вид объекта недвижимости)			
Лист № ___ Раздела **4.2**	Всего листов раздела **4.2:** ___	Всего разделов: **0**	Всего листов выписки: **2656**
21.03.2023 № КУВИ-001/2023-67368210			
Кадастровый номер:		**47:23:0000000:79**	

Номер точки	Координаты, м		Описание закрепления на местности	Средняя квадратическая погрешность определения координат характерных точек границы части земельного участка, м
	X	Y		
1	2	3	4	5
н 51	362502.96	2217524.22	_____	5
н 52	362501.63	2217526.31	_____	5
н 53	362500.19	2217528.34	_____	5
н 54	362498.66	2217530.29	_____	5
н 55	362497.03	2217532.17	_____	5
н 56	362495.31	2217533.96	_____	5
н 57	362493.51	2217535.67	_____	5
н 58	362491.62	2217537.27	_____	5
н 59	362489.65	2217538.79	_____	5
н 60	362487.61	2217540.21	_____	5
н 61	362485.51	2217541.52	_____	5
н 62	362483.35	2217542.74	_____	5
н 63	362481.11	2217543.83	_____	5
н 64	362478.83	2217544.82	_____	5
н 65	362476.5	2217545.69	_____	5
н 67	362471.73	2217547.09	_____	5
н 66	362474.13	2217546.44	_____	5

полное наименование должности	подпись	инициалы, фамилия

М.П.

Выписка из Единого государственного реестра недвижимости об объекте недвижимости

Сведения о частях земельного участка

Земельный участок			
(вид объекта недвижимости)			
Лист № ___ Раздела **4.2**	Всего листов раздела **4.2:** ___	Всего разделов: **0**	Всего листов выписки: **2656**
21.03.2023 № КУВИ-001/2023-67368210			
Кадастровый номер:		**47:23:0000000:79**	

Номер точки	Координаты, м		Описание закрепления на местности	Средняя квадратическая погрешность определения координат характерных точек границы части земельного участка, м
	X	Y		
1	2	3	4	5
н 68	362469.3	2217547.6	_____	5
н 69	362466.85	2217548	_____	5
н 70	362464.39	2217548.27	_____	5
н 71	362461.91	2217548.43	_____	5
н 72	362459.42	2217548.45	_____	5
н 73	362456.94	2217548.36	_____	5
н 74	362454.48	2217548.13	_____	5
н 75	362452.19	2217547.88	_____	5
н 76	362451.84	2217547.84	_____	5
н 77	362451.5	2217547.8	_____	5
н 78	362451.15	2217547.75	_____	5
н 79	362450.81	2217547.7	_____	5
н 82	362449.78	2217547.54	_____	5
н 81	362450.12	2217547.6	_____	5
н 80	362450.47	2217547.64	_____	5
н 83	362449.44	2217547.49	_____	5
н 84	362449.09	2217547.44	_____	5

полное наименование должности	подпись	инициалы, фамилия

М.П.

Выписка из Единого государственного реестра недвижимости об объекте недвижимости 2752

Сведения о частях земельного участка

Земельный участок			
(вид объекта недвижимости)			
Лист № ___ Раздела **4.2**	Всего листов раздела **4.2:** ___	Всего разделов: **0**	Всего листов выписки: **2656**
21.03.2023 № КУВИ-001/2023-67368210			
Кадастровый номер:		**47:23:0000000:79**	

Номер точки	Координаты, м		Описание закрепления на местности	Средняя квадратическая погрешность определения координат характерных точек границы части земельного участка, м
	X	Y		
1	2	3	4	5
н 85	362448.76	2217547.37	_____	5
н 86	362448.41	2217547.31	_____	5
н 87	362448.07	2217547.24	_____	5
н 88	362447.73	2217547.17	_____	5
н 89	362447.39	2217547.1	_____	5
н 90	362447.05	2217547.03	_____	5
н 91	362446.71	2217546.95	_____	5
н 92	362446.38	2217546.87	_____	5
н 93	362446.04	2217546.78	_____	5
н 94	362445.7	2217546.71	_____	5
н 95	362445.37	2217546.62	_____	5
н 96	362445.03	2217546.54	_____	5
н 97	362444.69	2217546.43	_____	5
н 98	362444.36	2217546.35	_____	5
н 99	362444.03	2217546.25	_____	5
н 100	362443.69	2217546.16	_____	5
н 101	362443.36	2217546.06	_____	5

полное наименование должности	подпись	инициалы, фамилия

М.П.

Выписка из Единого государственного реестра недвижимости об объекте недвижимости 2753

Сведения о частях земельного участка

Земельный участок			
(вид объекта недвижимости)			
Лист № ___ Раздела **4.2**	Всего листов раздела **4.2:** ___	Всего разделов: **0**	Всего листов выписки: **2656**
21.03.2023 № КУВИ-001/2023-67368210			
Кадастровый номер:		**47:23:0000000:79**	

Номер точки	Координаты, м		Описание закрепления на местности	Средняя квадратическая погрешность определения координат характерных точек границы части земельного участка, м
	X	Y		
1	2	3	4	5
н 102	362443.04	2217545.96	_____	5
н 103	362442.7	2217545.85	_____	5
н 104	362442.37	2217545.74	_____	5
н 105	362429.01	2217663.58	_____	5
н 106	362598.03	2217681.84	_____	5
н 107	362598.78	2217674.86	_____	5
н 108	362618.67	2217677.02	_____	5
н 109	362616.53	2217696.9	_____	5
н 110	362596.64	2217694.77	_____	5
н 111	362597.37	2217687.81	_____	5
н 112	362428.32	2217669.54	_____	5
н 113	362390.68	2218001.46	_____	5
н 114	362369.73	2217993.86	_____	5
н 115	362342.32	2217984.18	_____	5
н 116	362404.91	2217432.3	_____	5
н 117	362405.77	2217424.7	_____	5
н 118	362412.73	2217425.42	_____	5

полное наименование должности	подпись	инициалы, фамилия

М.П.

Выписка из Единого государственного реестра недвижимости об объекте недвижимости 2754

Сведения о частях земельного участка

Земельный участок			
(вид объекта недвижимости)			
Лист № ___ Раздела **4.2**	Всего листов раздела **4.2:** ___	Всего разделов: **0**	Всего листов выписки: **2656**
21.03.2023 № КУВИ-001/2023-67368210			
Кадастровый номер:		**47:23:0000000:79**	

Номер точки	Координаты, м		Описание закрепления на местности	Средняя квадратическая погрешность определения координат характерных точек границы части земельного участка, м
	X	Y		
1	2	3	4	5
н 119	362421.68	2217426.36	_____	5
н 120	362425.97	2217426.65	_____	5
н 1	362469.79	2217432.01	_____	5
н 121	362439.6	2217428.23	_____	5
н 122	362455.47	2217430.18	_____	5

полное наименование должности	подпись	инициалы, фамилия

М.П.

Выписка из Единого государственного реестра недвижимости об объекте недвижимости

Сведения о частях земельного участка

Земельный участок			
(вид объекта недвижимости)			
Лист № ___ Раздела **4.2**	Всего листов раздела **4.2:** ___	Всего разделов: **0**	Всего листов выписки: **2656**
21.03.2023 № КУВИ-001/2023-67368210			
Кадастровый номер:		**47:23:0000000:79**	

Сведения о характерных точках границы части (частей) земельного участка

Учетный номер части: 884

Система координат: МСК 47 зона 2

Номер точки	Координаты, м		Описание закрепления на местности	Средняя квадратическая погрешность определения координат характерных точек границы части земельного участка, м
	X	Y		
1	2	3	4	5
н 1	362276.61	2213298.8	_____	5
н 2	362305.14	2213556.87	_____	5
н 3	362303.47	2213562.1	_____	5
н 4	362301.16	2213567.37	_____	5
н 5	362298.48	2213572.1	_____	5
н 6	362295.38	2213576.48	_____	5
н 7	362291.88	2213580.54	_____	5
н 8	362288.07	2213584.29	_____	5
н 10	362279.47	2213590.67	_____	5
н 9	362283.93	2213587.69	_____	5
н 11	362274.76	2213593.21	_____	5
н 12	362269.54	2213595.53	_____	5
н 13	362264.81	2213597.18	_____	5
н 14	362258.31	2213598.73	_____	5
н 15	362250.07	2213599.62	_____	5
н 17	362236.41	2213598.44	_____	5

полное наименование должности	подпись	инициалы, фамилия

М.П.

Выписка из Единого государственного реестра недвижимости об объекте недвижимости 2756

Сведения о частях земельного участка

Земельный участок			
(вид объекта недвижимости)			
Лист № ___ Раздела **4.2**	Всего листов раздела **4.2:** ___	Всего разделов: **0**	Всего листов выписки: **2656**
21.03.2023 № КУВИ-001/2023-67368210			
Кадастровый номер:		**47:23:0000000:79**	

Номер точки	Координаты, м		Описание закрепления на местности	Средняя квадратическая погрешность определения координат характерных точек границы части земельного участка, м
	X	Y		
1	2	3	4	5
н 16	362243.27	2213599.12	_____	5
н 18	362230.42	2213597.89	_____	5
н 21	362180.6	2213593.14	_____	5
н 19	362220.47	2213597.12	_____	5
н 20	362190.46	2213595.02	_____	5
н 22	362170.69	2213592.3	_____	5
н 23	362160.73	2213591.59	_____	5
н 24	362140.75	2213590.35	_____	5
н 25	362130.77	2213589.62	_____	5
н 26	362120.8	2213588.86	_____	5
н 27	362100.85	2213587.34	_____	5
н 28	362095.86	2213586.94	_____	5
н 29	362091.24	2213586.71	_____	5
н 30	362087.66	2213586.51	_____	5
н 31	362084.09	2213586.4	_____	5
н 34	362073.3	2213586.36	_____	5
н 33	362076.9	2213586.3	_____	5

полное наименование должности	подпись	инициалы, фамилия

М.П.

Выписка из Единого государственного реестра недвижимости об объекте недвижимости

Сведения о частях земельного участка

Земельный участок			
(вид объекта недвижимости)			
Лист № ___ Раздела **4.2**	Всего листов раздела **4.2:** ___	Всего разделов: **0**	Всего листов выписки: **2656**
21.03.2023 № КУВИ-001/2023-67368210			
Кадастровый номер:		**47:23:0000000:79**	

Номер точки	Координаты, м		Описание закрепления на местности	Средняя квадратическая погрешность определения координат характерных точек границы части земельного участка, м
	X	Y		
1	2	3	4	5
н 32	362080.49	2213586.34	_____	5
н 35	362069.71	2213586.5	_____	5
н 36	362066.11	2213586.75	_____	5
н 37	362062.54	2213587.09	_____	5
н 38	362058.85	2213587.68	_____	5
н 39	362055.16	2213588.39	_____	5
н 41	362048.36	2213589.82	_____	5
н 40	362051.9	2213589.06	_____	5
н 43	362041.56	2213591.84	_____	5
н 42	362044.85	2213590.67	_____	5
н 44	362038.23	2213593.27	_____	5
н 45	362034.93	2213594.78	_____	5
н 46	362031.67	2213596.31	_____	5
н 48	362025.23	2213599.59	_____	5
н 47	362028.45	2213597.93	_____	5
н 49	362022.05	2213601.25	_____	5
н 50	362018.92	2213602.97	_____	5

полное наименование должности	подпись	инициалы, фамилия

М.П.

Выписка из Единого государственного реестра недвижимости об объекте недвижимости 2758

Сведения о частях земельного участка

Земельный участок			
(вид объекта недвижимости)			
Лист № ___ Раздела **4.2**	Всего листов раздела **4.2:** ___	Всего разделов: **0**	Всего листов выписки: **2656**
21.03.2023 № КУВИ-001/2023-67368210			
Кадастровый номер:		**47:23:0000000:79**	

Номер точки	Координаты, м		Описание закрепления на местности	Средняя квадратическая погрешность определения координат характерных точек границы части земельного участка, м
	X	Y		
1	2	3	4	5
н 51	362015.73	2213604.77	_____	5
н 52	362012.56	2213606.57	_____	5
н 53	362009.46	2213608.44	_____	5
н 54	361949.19	2213644.05	_____	5
н 55	361940.58	2213649.11	_____	5
н 56	361931.94	2213654.15	_____	5
н 57	361923.31	2213659.23	_____	5
н 58	361914.72	2213664.31	_____	5
н 59	361910.46	2213666.85	_____	5
н 60	361906.66	2213669.99	_____	5
н 61	361897.18	2213678.6	_____	5
н 62	361871.38	2213694.28	_____	5
н 63	361864.13	2213696.96	_____	5
н 65	361795.03	2213736.93	_____	5
н 64	361854.72	2213700.55	_____	5
н 67	361773.63	2213749.86	_____	5
н 66	361786.49	2213742.13	_____	5

полное наименование должности	подпись	инициалы, фамилия

М.П.

Выписка из Единого государственного реестра недвижимости об объекте недвижимости

Сведения о частях земельного участка

Земельный участок			
(вид объекта недвижимости)			
Лист № ___ Раздела **4.2**	Всего листов раздела **4.2:** ___	Всего разделов: **0**	Всего листов выписки: **2656**
21.03.2023 № КУВИ-001/2023-67368210			
Кадастровый номер:		**47:23:0000000:79**	

Номер точки	Координаты, м		Описание закрепления на местности	Средняя квадратическая погрешность определения координат характерных точек границы части земельного участка, м
	X	Y		
1	2	3	4	5
н 68	361760.87	2213757.7	_____	5
н 70	361743.55	2213767.82	_____	5
н 69	361752.45	2213763.17	_____	5
н 71	361734.98	2213772.92	_____	5
н 72	361722.08	2213780.57	_____	5
н 74	361704.99	2213790.94	_____	5
н 73	361709.25	2213788.33	_____	5
н 75	361700.75	2213793.58	_____	5
н 76	361692.25	2213798.87	_____	5
н 77	361676.6	2213808.16	_____	5
н 78	361671.89	2213810.95	_____	5
н 79	361668.46	2213812.9	_____	5
н 80	361664.99	2213814.76	_____	5
н 81	361661.52	2213816.49	_____	5
н 82	361658.01	2213818.14	_____	5
н 83	361654.55	2213819.68	_____	5
н 84	361651.08	2213821.14	_____	5

полное наименование должности	подпись	инициалы, фамилия

М.П.

Выписка из Единого государственного реестра недвижимости об объекте недвижимости 2760

Сведения о частях земельного участка

Земельный участок			
(вид объекта недвижимости)			
Лист № ___ Раздела **4.2**	Всего листов раздела **4.2:** ___	Всего разделов: **0**	Всего листов выписки: **2656**
21.03.2023 № КУВИ-001/2023-67368210			
Кадастровый номер:		**47:23:0000000:79**	

Номер точки	Координаты, м		Описание закрепления на местности	Средняя квадратическая погрешность определения координат характерных точек границы части земельного участка, м
	X	Y		
1	2	3	4	5
н 85	361647.58	2213822.51	_____	5
н 86	361644.05	2213823.8	_____	5
н 87	361640.48	2213824.99	_____	5
н 88	361636.95	2213826.09	_____	5
н 89	361633.43	2213827.09	_____	5
н 90	361629.88	2213828	_____	5
н 91	361626.1	2213828.93	_____	5
н 92	361621.79	2213829.91	_____	5
н 94	361613.46	2213831.47	_____	5
н 93	361617.44	2213830.79	_____	5
н 95	361610.8	2213831.85	_____	5
н 96	361608.14	2213832.2	_____	5
н 97	361603.6	2213832.69	_____	5
н 98	361599.58	2213833.02	_____	5
н 99	361595.59	2213833.22	_____	5
н 102	361583.91	2213833.2	_____	5
н 100	361591.69	2213833.32	_____	5

полное наименование должности	подпись	инициалы, фамилия

М.П.

Выписка из Единого государственного реестра недвижимости об объекте недвижимости

Сведения о частях земельного участка

Земельный участок			
(вид объекта недвижимости)			
Лист № ___ Раздела **4.2**	Всего листов раздела **4.2:** ___	Всего разделов: **0**	Всего листов выписки: **2656**
21.03.2023 № КУВИ-001/2023-67368210			
Кадастровый номер:		**47:23:0000000:79**	

Номер точки	Координаты, м		Описание закрепления на местности	Средняя квадратическая погрешность определения координат характерных точек границы части земельного участка, м
	X	Y		
1	2	3	4	5
н 101	361587.8	2213833.32	_____	5
н 103	361580.02	2213832.95	_____	5
н 106	361568.43	2213831.61	_____	5
н 104	361576.14	2213832.62	_____	5
н 107	361562.16	2213830.51	_____	5
н 108	361559.42	2213829.94	_____	5
н 105	361572.28	2213832.17	_____	5
н 109	361546.08	2213827.05	_____	5
н 111	361506.94	2213818.85	_____	5
н 110	361526.55	2213822.78	_____	5
н 112	361492.25	2213815.73	_____	5
н 113	361477.59	2213812.6	_____	5
н 115	361453.33	2213807.42	_____	5
н 114	361462.94	2213809.44	_____	5
н 116	361448.24	2213807.32	_____	5
н 117	361438.06	2213807.14	_____	5
н 118	361435.41	2213807.06	_____	5

полное наименование должности	подпись	инициалы, фамилия

М.П.

Выписка из Единого государственного реестра недвижимости об объекте недвижимости 2762

Сведения о частях земельного участка

Земельный участок			
(вид объекта недвижимости)			
Лист № ___ Раздела **4.2**	Всего листов раздела **4.2:** ___	Всего разделов: **0**	Всего листов выписки: **2656**
21.03.2023 № КУВИ-001/2023-67368210			
Кадастровый номер:		**47:23:0000000:79**	

Номер точки	Координаты, м		Описание закрепления на местности	Средняя квадратическая погрешность определения координат характерных точек границы части земельного участка, м
	X	Y		
1	2	3	4	5
н 119	361418.22	2213803.44	_____	5
н 120	361405.86	2213800.91	_____	5
н 121	361389.42	2213794.09	_____	5
н 122	361360.14	2213787.95	_____	5
н 123	361340.58	2213783.84	_____	5
н 124	361311.21	2213777.73	_____	5
н 125	361281.84	2213771.61	_____	5
н 126	361262.28	2213767.39	_____	5
н 127	361232.98	2213761.04	_____	5
н 128	361203.58	2213755.07	_____	5
н 129	361183.97	2213751.03	_____	5
н 130	361164.42	2213746.88	_____	5
н 131	361135.06	2213740.71	_____	5
н 132	361115.48	2213736.58	_____	5
н 133	361105.71	2213734.49	_____	5
н 134	361095.93	2213732.38	_____	5
н 135	361076.39	2213728.18	_____	5

полное наименование должности	подпись	инициалы, фамилия

М.П.

Выписка из Единого государственного реестра недвижимости об объекте недвижимости 2763

Сведения о частях земельного участка

Земельный участок			
(вид объекта недвижимости)			
Лист № ___ Раздела **4.2**	Всего листов раздела **4.2:** ___	Всего разделов: **0**	Всего листов выписки: **2656**
21.03.2023 № КУВИ-001/2023-67368210			
Кадастровый номер:		**47:23:0000000:79**	

Номер точки	Координаты, м		Описание закрепления на местности	Средняя квадратическая погрешность определения координат характерных точек границы части земельного участка, м
	X	Y		
1	2	3	4	5
н 138	361007.86	2213713.91	_____	5
н 136	361066.58	2213726.21	_____	5
н 137	361027.41	2213718.06	_____	5
н 139	360968.69	2213705.84	_____	5
н 140	360963.88	2213704.85	_____	5
н 141	360958.87	2213704.79	_____	5
н 142	360948.68	2213704.66	_____	5
н 143	360946.04	2213704.61	_____	5
н 144	360938.6	2213703.04	_____	5
н 145	360928.81	2213701.01	_____	5
н 146	360916.46	2213698.4	_____	5
н 147	360907.58	2213694.54	_____	5
н 148	360900.02	2213691.16	_____	5
н 149	360890.36	2213688.96	_____	5
н 150	360861.15	2213682.12	_____	5
н 152	360802.74	2213668.44	_____	5
н 151	360851.43	2213679.81	_____	5

полное наименование должности	подпись	инициалы, фамилия

М.П.

Выписка из Единого государственного реестра недвижимости об объекте недвижимости 2764

Сведения о частях земельного участка

Земельный участок			
(вид объекта недвижимости)			
Лист № ___ Раздела **4.2**	Всего листов раздела **4.2:** ___	Всего разделов: **0**	Всего листов выписки: **2656**
21.03.2023 № КУВИ-001/2023-67368210			
Кадастровый номер:		**47:23:0000000:79**	

Номер точки	Координаты, м		Описание закрепления на местности	Средняя квадратическая погрешность определения координат характерных точек границы части земельного участка, м
	X	Y		
1	2	3	4	5
н 154	360744.21	2213655.2	_____	5
н 153	360773.46	2213661.91	_____	5
н 156	360705.27	2213646.08	_____	5
н 155	360724.77	2213650.51	_____	5
н 157	360685.73	2213641.84	_____	5
н 158	360675.96	2213639.7	_____	5
н 159	360665.4	2213637.42	_____	5
н 160	360658.59	2213636.07	_____	5
н 161	360661.26	2213628.27	_____	5
н 162	360669.22	2213619.45	_____	5
н 164	360675.78	2213611.47	_____	5
н 163	360675.53	2213611.27	_____	5
н 165	360672.32	2213616.66	_____	5
н 166	360671.47	2213618.2	_____	5
н 167	360671.04	2213619.89	_____	5
н 168	360671.08	2213621.62	_____	5
н 169	360671.54	2213623.32	_____	5

полное наименование должности	подпись	инициалы, фамилия

М.П.

Выписка из Единого государственного реестра недвижимости об объекте недвижимости

Сведения о частях земельного участка

Земельный участок			
(вид объекта недвижимости)			
Лист № ___ Раздела **4.2**	Всего листов раздела **4.2:** ___	Всего разделов: **0**	Всего листов выписки: **2656**
21.03.2023 № КУВИ-001/2023-67368210			
Кадастровый номер:		**47:23:0000000:79**	

Номер точки	Координаты, м		Описание закрепления на местности	Средняя квадратическая погрешность определения координат характерных точек границы части земельного участка, м
	X	Y		
1	2	3	4	5
н 170	360672.42	2213624.81	_____	5
н 171	360673.67	2213626.04	_____	5
н 172	360675.17	2213626.9	_____	5
н 173	360676.35	2213627.25	_____	5
н 175	360707.8	2213635.08	_____	5
н 174	360688.33	2213630.6	_____	5
н 176	360727.36	2213639.32	_____	5
н 177	360756.59	2213646.13	_____	5
н 178	360776.03	2213650.84	_____	5
н 180	360853.81	2213669.54	_____	5
н 181	360863.54	2213671.84	_____	5
н 179	360805.18	2213657.95	_____	5
н 182	360892.76	2213678.6	_____	5
н 185	360914.06	2213683.41	_____	5
н 184	360912.27	2213682.92	_____	5
н 183	360902.51	2213680.82	_____	5
н 186	360921.98	2213684.91	_____	5

полное наименование должности	подпись	инициалы, фамилия

М.П.

Выписка из Единого государственного реестра недвижимости об объекте недвижимости

Сведения о частях земельного участка

Земельный участок			
(вид объекта недвижимости)			
Лист № ___ Раздела **4.2**	Всего листов раздела **4.2:** ___	Всего разделов: **0**	Всего листов выписки: **2656**
21.03.2023 № КУВИ-001/2023-67368210			
Кадастровый номер:		**47:23:0000000:79**	

Номер точки	Координаты, м		Описание закрепления на местности	Средняя квадратическая погрешность определения координат характерных точек границы части земельного участка, м
	X	Y		
1	2	3	4	5
н 187	360931.77	2213686.93	_____	5
н 188	360951.36	2213690.99	_____	5
н 189	361019.92	2213705.08	_____	5
н 190	361068.89	2213715.18	_____	5
н 191	361078.69	2213717.23	_____	5
н 192	361098.25	2213721.37	_____	5
н 193	361108.04	2213723.47	_____	5
н 194	361117.79	2213725.63	_____	5
н 195	361137.4	2213729.64	_____	5
н 196	361166.65	2213736.25	_____	5
н 197	361186.24	2213740.27	_____	5
н 198	361205.81	2213744.42	_____	5
н 200	361274.3	2213758.88	_____	5
н 199	361235.15	2213750.65	_____	5
н 201	361284.08	2213760.92	_____	5
н 202	361313.43	2213767.14	_____	5
н 203	361342.79	2213773.31	_____	5

полное наименование должности	подпись	инициалы, фамилия

М.П.

Выписка из Единого государственного реестра недвижимости об объекте недвижимости

Сведения о частях земельного участка

Земельный участок			
(вид объекта недвижимости)			
Лист № ___ Раздела **4.2**	Всего листов раздела **4.2:** ___	Всего разделов: **0**	Всего листов выписки: **2656**
21.03.2023 № КУВИ-001/2023-67368210			
Кадастровый номер:		**47:23:0000000:79**	

Номер точки	Координаты, м		Описание закрепления на местности	Средняя квадратическая погрешность определения координат характерных точек границы части земельного участка, м
	X	Y		
1	2	3	4	5
н 204	361362.44	2213777.05	_____	5
н 205	361470.07	2213799.83	_____	5
н 206	361489.62	2213804	_____	5
н 208	361562.52	2213819.5	_____	5
н 207	361558.09	2213818.57	_____	5
н 209	361567.69	2213820.48	_____	5
н 210	361571.33	2213821.04	_____	5
н 211	361576.21	2213821.65	_____	5
н 212	361581.04	2213822.09	_____	5
н 213	361585.71	2213822.37	_____	5
н 214	361590.38	2213822.49	_____	5
н 215	361595.07	2213822.44	_____	5
н 216	361599.9	2213822.24	_____	5
н 217	361604.91	2213821.86	_____	5
н 218	361609.87	2213821.31	_____	5
н 219	361614.83	2213820.59	_____	5
н 220	361621.39	2213819.39	_____	5

полное наименование должности	подпись	инициалы, фамилия

М.П.

Выписка из Единого государственного реестра недвижимости об объекте недвижимости

Сведения о частях земельного участка

Земельный участок			
(вид объекта недвижимости)			
Лист № ___ Раздела **4.2**	Всего листов раздела **4.2:** ___	Всего разделов: **0**	Всего листов выписки: **2656**
21.03.2023 № КУВИ-001/2023-67368210			
Кадастровый номер:		**47:23:0000000:79**	

Номер точки	Координаты, м		Описание закрепления на местности	Средняя квадратическая погрешность определения координат характерных точек границы части земельного участка, м
	X	Y		
1	2	3	4	5
н 221	361626.32	2213818.28	_____	5
н 222	361630.98	2213817.04	_____	5
н 223	361635.59	2213815.64	_____	5
н 225	361644.63	2213812.37	_____	5
н 224	361640.15	2213814.1	_____	5
н 226	361649.03	2213810.4	_____	5
н 227	361653.37	2213808.3	_____	5
н 228	361657.65	2213806.09	_____	5
н 229	361661.88	2213803.74	_____	5
н 230	361666.12	2213801.3	_____	5
н 231	361669.2	2213799.42	_____	5
н 232	361703.49	2213778.83	_____	5
н 233	361712.02	2213773.61	_____	5
н 234	361729.01	2213763.05	_____	5
н 236	361746.28	2213752.94	_____	5
н 235	361737.71	2213758.08	_____	5
н 237	361754.85	2213747.79	_____	5

полное наименование должности	подпись	инициалы, фамилия

М.П.

Выписка из Единого государственного реестра недвижимости об объекте недвижимости

Сведения о частях земельного участка

Земельный участок			
(вид объекта недвижимости)			
Лист № ___ Раздела **4.2**	Всего листов раздела **4.2:** ___	Всего разделов: **0**	Всего листов выписки: **2656**
21.03.2023 № КУВИ-001/2023-67368210			
Кадастровый номер:		**47:23:0000000:79**	

Номер точки	Координаты, м		Описание закрепления на местности	Средняя квадратическая погрешность определения координат характерных точек границы части земельного участка, м
	X	Y		
1	2	3	4	5
н 238	361763.46	2213742.7	_____	5
н 239	361780.64	2213732.45	_____	5
н 240	361784.97	2213729.92	_____	5
н 241	361789.25	2213727.37	_____	5
н 242	361797.81	2213722.23	_____	5
н 243	361814.94	2213711.88	_____	5
н 244	361840.58	2213696.32	_____	5
н 245	361874.8	2213675.62	_____	5
н 249	361909.02	2213654.9	_____	5
н 246	361879.61	2213672.74	_____	5
н 247	361883.38	2213670.46	_____	5
н 248	361891.93	2213665.29	_____	5
н 250	361917.6	2213649.77	_____	5
н 251	361921.88	2213647.18	_____	5
н 252	361926.15	2213644.58	_____	5
н 253	361930.42	2213641.97	_____	5
н 254	361934.68	2213639.36	_____	5

полное наименование должности	подпись	инициалы, фамилия

М.П.

Выписка из Единого государственного реестра недвижимости об объекте недвижимости 2770

Сведения о частях земельного участка

Земельный участок			
(вид объекта недвижимости)			
Лист № ___ Раздела **4.2**	Всего листов раздела **4.2:** ___	Всего разделов: **0**	Всего листов выписки: **2656**
21.03.2023 № КУВИ-001/2023-67368210			
Кадастровый номер:		**47:23:0000000:79**	

Номер точки	Координаты, м		Описание закрепления на местности	Средняя квадратическая погрешность определения координат характерных точек границы части земельного участка, м
	X	Y		
1	2	3	4	5
н 255	361943.24	2213634.17	_____	5
н 257	361960.46	2213624	_____	5
н 256	361951.84	2213629.07	_____	5
н 258	361968.99	2213618.81	_____	5
н 260	361977.51	2213613.55	_____	5
н 259	361973.24	2213616.17	_____	5
н 261	361986.03	2213608.31	_____	5
н 263	362006.39	2213596.24	_____	5
н 262	362003.23	2213598.09	_____	5
н 266	362016.74	2213590.7	_____	5
н 265	362013.27	2213592.45	_____	5
н 264	362009.82	2213594.3	_____	5
н 267	362020.25	2213589.04	_____	5
н 269	362027.37	2213586	_____	5
н 268	362023.79	2213587.48	_____	5
н 270	362031	2213584.62	_____	5
н 271	362034.62	2213583.29	_____	5

полное наименование должности	подпись	инициалы, фамилия

М.П.

Выписка из Единого государственного реестра недвижимости об объекте недвижимости 2771

Сведения о частях земельного участка

Земельный участок			
(вид объекта недвижимости)			
Лист № ___ Раздела **4.2**	Всего листов раздела **4.2:** ___	Всего разделов: **0**	Всего листов выписки: **2656**
21.03.2023 № КУВИ-001/2023-67368210			
Кадастровый номер:		**47:23:0000000:79**	

Номер точки	Координаты, м		Описание закрепления на местности	Средняя квадратическая погрешность определения координат характерных точек границы части земельного участка, м
	X	Y		
1	2	3	4	5
н 272	362038.28	2213582.05	_____	5
н 273	362042.03	2213580.9	_____	5
н 274	362045.92	2213579.82	_____	5
н 275	362049.81	2213578.84	_____	5
н 276	362054.23	2213577.85	_____	5
н 277	362058.19	2213577.07	_____	5
н 278	362062.11	2213576.39	_____	5
н 279	362065.94	2213575.83	_____	5
н 280	362069.78	2213575.37	_____	5
н 281	362073.62	2213574.97	_____	5
н 282	362077.48	2213574.66	_____	5
н 283	362081.36	2213574.46	_____	5
н 284	362085.22	2213574.32	_____	5
н 285	362089.09	2213574.29	_____	5
н 286	362092.93	2213574.37	_____	5
н 287	362101.93	2213574.93	_____	5
н 288	362111.9	2213575.79	_____	5

полное наименование должности	подпись	инициалы, фамилия

М.П.

Выписка из Единого государственного реестра недвижимости об объекте недвижимости 2772

Сведения о частях земельного участка

Земельный участок			
(вид объекта недвижимости)			
Лист № ___ Раздела **4.2**	Всего листов раздела **4.2:** ___	Всего разделов: **0**	Всего листов выписки: **2656**
21.03.2023 № КУВИ-001/2023-67368210			
Кадастровый номер:		**47:23:0000000:79**	

Номер точки	Координаты, м		Описание закрепления на местности	Средняя квадратическая погрешность определения координат характерных точек границы части земельного участка, м
	X	Y		
1	2	3	4	5
н 289	362121.87	2213576.63	_____	5
н 290	362131.83	2213577.53	_____	5
н 291	362141.79	2213578.33	_____	5
н 292	362161.73	2213580.01	_____	5
н 293	362191.62	2213582.59	_____	5
н 294	362221.48	2213585.59	_____	5
н 295	362231.19	2213586.51	_____	5
н 296	362236.42	2213586.85	_____	5
н 297	362243.89	2213586.95	_____	5
н 298	362255.88	2213585.96	_____	5
н 299	362262.67	2213584.47	_____	5
н 300	362268.17	2213582.48	_____	5
н 301	362273.11	2213579.95	_____	5
н 302	362277.42	2213577.03	_____	5
н 303	362281.36	2213573.61	_____	5
н 304	362285	2213569.45	_____	5
н 305	362288.08	2213564.81	_____	5

полное наименование должности	подпись	инициалы, фамилия

М.П.

Выписка из Единого государственного реестра недвижимости об объекте недвижимости

Сведения о частях земельного участка

Земельный участок			
(вид объекта недвижимости)			
Лист № ___ Раздела **4.2**	Всего листов раздела **4.2:** ___	Всего разделов: **0**	Всего листов выписки: **2656**
21.03.2023 № КУВИ-001/2023-67368210			
Кадастровый номер:		**47:23:0000000:79**	

Номер точки	Координаты, м		Описание закрепления на местности	Средняя квадратическая погрешность определения координат характерных точек границы части земельного участка, м
	X	Y		
1	2	3	4	5
н 306	362290.54	2213559.81	_____	5
н 307	362292.33	2213554.62	_____	5
н 308	362293.43	2213549.28	_____	5
н 309	362294.4	2213541.77	_____	5
н 310	362294.86	2213535.98	_____	5
н 311	362294.85	2213528.92	_____	5
н 312	362294.12	2213521.56	_____	5
н 313	362292.52	2213507.46	_____	5
н 314	362290.81	2213498.15	_____	5
н 315	362289.14	2213487.51	_____	5
н 316	362287.91	2213476.96	_____	5
н 318	362285.32	2213436.96	_____	5
н 319	362283.99	2213422.36	_____	5
н 321	362277.62	2213372.77	_____	5
н 320	362280.08	2213392.64	_____	5
н 317	362286.52	2213462.27	_____	5
н 322	362275.8	2213357.88	_____	5

полное наименование должности	подпись	инициалы, фамилия

М.П.

Выписка из Единого государственного реестра недвижимости об объекте недвижимости 2774

Сведения о частях земельного участка

Земельный участок			
(вид объекта недвижимости)			
Лист № ___ Раздела **4.2**	Всего листов раздела **4.2:** ___	Всего разделов: **0**	Всего листов выписки: **2656**
21.03.2023 № КУВИ-001/2023-67368210			
Кадастровый номер:		**47:23:0000000:79**	

Номер точки	Координаты, м		Описание закрепления на местности	Средняя квадратическая погрешность определения координат характерных точек границы части земельного участка, м
	X	Y		
1	2	3	4	5
н 323	362272.98	2213333.03	_____	5
н 324	362269.45	2213299.59	_____	5
н 1	362276.61	2213298.8	_____	5

полное наименование должности	подпись	инициалы, фамилия

М.П.

Выписка из Единого государственного реестра недвижимости об объекте недвижимости

Сведения о частях земельного участка

Земельный участок			
(вид объекта недвижимости)			
Лист № ___ Раздела **4.2**	Всего листов раздела **4.2:** ___	Всего разделов: **0**	Всего листов выписки: **2656**
21.03.2023 № КУВИ-001/2023-67368210			
Кадастровый номер:		**47:23:0000000:79**	

Сведения о характерных точках границы части (частей) земельного участка

Учетный номер части: 885

Система координат: МСК 47 зона 2

Номер точки	Координаты, м		Описание закрепления на местности	Средняя квадратическая погрешность определения координат характерных точек границы части земельного участка, м
	X	Y		
1	2	3	4	5
н 1	350737.14	2196191.6	_____	5
н 2	350795.62	2196400.09	_____	5
н 3	350793.96	2196401.59	_____	5
н 4	350941	2196925.58	_____	5
н 5	350992.06	2197083.78	_____	5
н 6	351033.61	2197254.26	_____	5
н 9	352356.81	2198469.52	_____	5
н 10	352756.64	2198863.4	_____	5
н 8	351295.72	2197391.94	_____	5
н 7	351211.91	2197347.9	_____	5
н 11	354197.74	2200131.76	_____	5
н 12	354619.16	2200502.64	_____	5
н 13	354971.76	2200823.18	_____	5
н 14	355149.53	2200927.67	_____	5
н 15	356148.72	2201807.16	_____	5
н 16	356364.57	2201934.05	_____	5

полное наименование должности	подпись	инициалы, фамилия

М.П.

Выписка из Единого государственного реестра недвижимости об объекте недвижимости

Сведения о частях земельного участка

Земельный участок			
(вид объекта недвижимости)			
Лист № ___ Раздела **4.2**	Всего листов раздела **4.2:** ___	Всего разделов: **0**	Всего листов выписки: **2656**
21.03.2023 № КУВИ-001/2023-67368210			
Кадастровый номер:		**47:23:0000000:79**	

Номер точки	Координаты, м		Описание закрепления на местности	Средняя квадратическая погрешность определения координат характерных точек границы части земельного участка, м
	X	Y		
1	2	3	4	5
н 17	356389.37	2201955.92	_____	5
н 18	356501.77	2201828.38	_____	5
н 19	356496.53	2201823.76	_____	5
н 22	356511.52	2201836.97	_____	5
н 21	356524.77	2201821.97	_____	5
н 20	356509.75	2201808.74	_____	5
н 23	356506.28	2201832.35	_____	5
н 24	356393.88	2201959.89	_____	5
н 25	356574.16	2202118.53	_____	5
н 26	356727.42	2202316.53	_____	5
н 27	357606.83	2203090.58	_____	5
н 28	358091.71	2204045.71	_____	5
н 29	358270.65	2204398.19	_____	5
н 30	358428.32	2204447.4	_____	5
н 31	358440.48	2204451.19	_____	5
н 32	358440.5	2204463.83	_____	5
н 33	358437.09	2204502.51	_____	5

полное наименование должности	подпись	инициалы, фамилия

М.П.

Выписка из Единого государственного реестра недвижимости об объекте недвижимости 2777

Сведения о частях земельного участка

Земельный участок			
(вид объекта недвижимости)			
Лист № ___ Раздела **4.2**	Всего листов раздела **4.2:** ___	Всего разделов: **0**	Всего листов выписки: **2656**
21.03.2023 № КУВИ-001/2023-67368210			
Кадастровый номер:		**47:23:0000000:79**	

Номер точки	Координаты, м		Описание закрепления на местности	Средняя квадратическая погрешность определения координат характерных точек границы части земельного участка, м
	X	Y		
1	2	3	4	5
н 34	358424.74	2204498.66	_____	5
н 35	358235.58	2204439.74	_____	5
н 36	357990.17	2203956.35	_____	5
н 37	357566.55	2203121.88	_____	5
н 38	356690.78	2202350.99	_____	5
н 39	356537.53	2202152.99	_____	5
н 40	356335.11	2201974.84	_____	5
н 41	356119.25	2201847.94	_____	5
н 42	355120.06	2200968.45	_____	5
н 43	354941.95	2200863.74	_____	5
н 44	354832.14	2200763.89	_____	5
н 45	354717.54	2200889.47	_____	5
н 46	354722.72	2200894.18	_____	5
н 47	354709.23	2200908.96	_____	5
н 48	354694.46	2200895.48	_____	5
н 49	354707.94	2200880.71	_____	5
н 50	354713.12	2200885.43	_____	5

полное наименование должности	подпись	инициалы, фамилия

М.П.

Выписка из Единого государственного реестра недвижимости об объекте недвижимости

Сведения о частях земельного участка

Земельный участок			
(вид объекта недвижимости)			
Лист № ___ Раздела **4.2**	Всего листов раздела **4.2:** ___	Всего разделов: **0**	Всего листов выписки: **2656**
21.03.2023 № КУВИ-001/2023-67368210			
Кадастровый номер:		**47:23:0000000:79**	

Номер точки	Координаты, м		Описание закрепления на местности	Средняя квадратическая погрешность определения координат характерных точек границы части земельного участка, м
	X	Y		
1	2	3	4	5
н 51	354827.71	2200759.85	_____	5
н 52	354585.78	2200539.99	_____	5
н 53	354164.69	2200169.39	_____	5
н 54	352722.52	2198900.09	_____	5
н 55	352321.44	2198504.94	_____	5
н 56	351265.52	2197432.63	_____	5
н 57	351167.89	2197381.32	_____	5
н 58	351044.85	2197316.66	_____	5
н 59	350966.14	2197467.35	_____	5
н 60	350972.36	2197470.59	_____	5
н 61	350963.09	2197488.31	_____	5
н 62	350945.36	2197479.05	_____	5
н 63	350954.62	2197461.32	_____	5
н 64	350960.82	2197464.57	_____	5
н 65	351039.53	2197313.88	_____	5
н 66	350990.31	2197288.01	_____	5
н 67	350943.86	2197097.39	_____	5

полное наименование должности	подпись	инициалы, фамилия

М.П.

Выписка из Единого государственного реестра недвижимости об объекте недвижимости

Сведения о частях земельного участка

Земельный участок			
(вид объекта недвижимости)			
Лист № ___ Раздела **4.2**	Всего листов раздела **4.2:** ___	Всего разделов: **0**	Всего листов выписки: **2656**
21.03.2023 № КУВИ-001/2023-67368210			
Кадастровый номер:		**47:23:0000000:79**	

Номер точки	Координаты, м		Описание закрепления на местности	Средняя квадратическая погрешность определения координат характерных точек границы части земельного участка, м
	X	Y		
1	2	3	4	5
н 68	350893.06	2196940.02	_____	5
н 71	350724.34	2196379.25	_____	5
н 70	350743.65	2196448.07	_____	5
н 69	350752.68	2196439.52	_____	5
н 72	350560.58	2196424.91	_____	5
н 73	350562.47	2196431.64	_____	5
н 74	350543.21	2196437.01	_____	5
н 75	350537.83	2196417.76	_____	5
н 76	350557.09	2196412.38	_____	5
н 77	350558.98	2196419.12	_____	5
н 78	350722.73	2196373.48	_____	5
н 79	350670.59	2196187.61	_____	5
н 80	350732.17	2196191.26	_____	5
н 1	350737.14	2196191.6	_____	5

полное наименование должности	подпись	инициалы, фамилия

М.П.

Выписка из Единого государственного реестра недвижимости об объекте недвижимости

Сведения о частях земельного участка

Земельный участок			
(вид объекта недвижимости)			
Лист № ___ Раздела **4.2**	Всего листов раздела **4.2:** ___	Всего разделов: **0**	Всего листов выписки: **2656**
21.03.2023 № КУВИ-001/2023-67368210			
Кадастровый номер:		**47:23:0000000:79**	

Сведения о характерных точках границы части (частей) земельного участка

Учетный номер части: 886

Система координат: МСК 47 зона 2

Номер точки	Координаты, м		Описание закрепления на местности	Средняя квадратическая погрешность определения координат характерных точек границы части земельного участка, м
	X	Y		
1	2	3	4	5
н 1	360672.65	2213609.05	_____	5
н 2	360666.44	2213617.11	_____	5
н 3	360657.74	2213626.19	_____	5
н 4	360654.61	2213635.32	_____	5
н 5	360646.85	2213633.79	_____	5
н 6	360637.16	2213631.95	_____	5
н 7	360632.29	2213631.19	_____	5
н 8	360622.36	2213629.89	_____	5
н 9	360612.21	2213628.91	_____	5
н 10	360597.72	2213627.66	_____	5
н 11	360567.85	2213624.93	_____	5
н 12	360537.97	2213622.14	_____	5
н 13	360518.05	2213620.13	_____	5
н 15	360488.27	2213616.43	_____	5
н 14	360498.18	2213617.68	_____	5
н 16	360478.35	2213615.37	_____	5

полное наименование должности	подпись	инициалы, фамилия

М.П.

Выписка из Единого государственного реестра недвижимости об объекте недвижимости 2781

Сведения о частях земельного участка

Земельный участок			
(вид объекта недвижимости)			
Лист № ___ Раздела **4.2**	Всего листов раздела **4.2:** ___	Всего разделов: **0**	Всего листов выписки: **2656**
21.03.2023 № КУВИ-001/2023-67368210			
Кадастровый номер:		**47:23:0000000:79**	

Номер точки	Координаты, м		Описание закрепления на местности	Средняя квадратическая погрешность определения координат характерных точек границы части земельного участка, м
	X	Y		
1	2	3	4	5
н 17	360473.42	2213614.75	_____	5
н 18	360468.53	2213615.07	_____	5
н 19	360458.36	2213616.25	_____	5
н 20	360455.71	2213616.54	_____	5
н 21	360425.62	2213613.44	_____	5
н 22	360418.31	2213610.5	_____	5
н 23	360408.65	2213608.03	_____	5
н 24	360398.78	2213607.1	_____	5
н 25	360378.86	2213605.22	_____	5
н 26	360348.98	2213602.56	_____	5
н 27	360339.03	2213601.59	_____	5
н 29	360299.25	2213597.1	_____	5
н 28	360319.12	2213599.51	_____	5
н 31	360239.64	2213591.02	_____	5
н 30	360259.51	2213592.81	_____	5
н 32	360229.59	2213591.25	_____	5
н 33	360219.54	2213590.55	_____	5

полное наименование должности	подпись	инициалы, фамилия

М.П.

Выписка из Единого государственного реестра недвижимости об объекте недвижимости

Сведения о частях земельного участка

Земельный участок			
(вид объекта недвижимости)			
Лист № ___ Раздела **4.2**	Всего листов раздела **4.2:** ___	Всего разделов: **0**	Всего листов выписки: **2656**
21.03.2023 № КУВИ-001/2023-67368210			
Кадастровый номер:		**47:23:0000000:79**	

Номер точки	Координаты, м		Описание закрепления на местности	Средняя квадратическая погрешность определения координат характерных точек границы части земельного участка, м
	X	Y		
1	2	3	4	5
н 34	360209.57	2213589.29	_____	5
н 35	360199.66	2213587.87	_____	5
н 36	360179.86	2213585.17	_____	5
н 37	360150.01	2213582.34	_____	5
н 38	360130.1	2213580.29	_____	5
н 39	360100.27	2213577.44	_____	5
н 41	360070.32	2213575.32	_____	5
н 40	360080.31	2213576.12	_____	5
н 42	360050.41	2213573.29	_____	5
н 43	360030.51	2213571.36	_____	5
н 44	359997.02	2213568.12	_____	5
н 45	359975.91	2213566.01	_____	5
н 46	359970.89	2213566.26	_____	5
н 47	359960.74	2213567.17	_____	5
н 48	359958.1	2213567.4	_____	5
н 49	359928.03	2213564.08	_____	5
н 50	359910.98	2213558.92	_____	5

полное наименование должности	подпись	инициалы, фамилия

М.П.

Выписка из Единого государственного реестра недвижимости об объекте недвижимости

Сведения о частях земельного участка

Земельный участок			
(вид объекта недвижимости)			
Лист № ___ Раздела **4.2**	Всего листов раздела **4.2:** ___	Всего разделов: **0**	Всего листов выписки: **2656**
21.03.2023 № КУВИ-001/2023-67368210			
Кадастровый номер:		**47:23:0000000:79**	

Номер точки	Координаты, м		Описание закрепления на местности	Средняя квадратическая погрешность определения координат характерных точек границы части земельного участка, м
	X	Y		
1	2	3	4	5
н 51	359899.3	2213557.56	_____	5
н 52	359841.53	2213550.68	_____	5
н 53	359831.6	2213549.46	_____	5
н 54	359811.76	2213546.79	_____	5
н 55	359782.03	2213542.93	_____	5
н 56	359762.18	2213540.44	_____	5
н 57	359732.38	2213537.18	_____	5
н 58	359712.48	2213534.99	_____	5
н 59	359702.55	2213533.75	_____	5
н 60	359682.74	2213531.02	_____	5
н 61	359642.98	2213526.72	_____	5
н 62	359623.11	2213524.42	_____	5
н 63	359603.24	2213522.14	_____	5
н 64	359573.42	2213518.78	_____	5
н 65	359563.5	2213517.49	_____	5
н 66	359543.67	2213514.96	_____	5
н 67	359523.81	2213512.66	_____	5

полное наименование должности	подпись	инициалы, фамилия

М.П.

Выписка из Единого государственного реестра недвижимости об объекте недвижимости 2784

Сведения о частях земельного участка

Земельный участок			
(вид объекта недвижимости)			
Лист № ___ Раздела **4.2**	Всего листов раздела **4.2:** ___	Всего разделов: **0**	Всего листов выписки: **2656**
21.03.2023 № КУВИ-001/2023-67368210			
Кадастровый номер:		**47:23:0000000:79**	

Номер точки	Координаты, м		Описание закрепления на местности	Средняя квадратическая погрешность определения координат характерных точек границы части земельного участка, м
	X	Y		
1	2	3	4	5
н 68	359503.95	2213510.34	_____	5
н 69	359484.06	2213508.23	_____	5
н 70	359479.24	2213507.71	_____	5
н 71	359474.19	2213508.34	_____	5
н 72	359463.99	2213509.31	_____	5
н 73	359461.35	2213509.51	_____	5
н 74	359431.35	2213506.03	_____	5
н 75	359414.42	2213499.94	_____	5
н 76	359404.61	2213498.92	_____	5
н 77	359394.66	2213497.81	_____	5
н 78	359315.2	2213488.53	_____	5
н 79	359305.26	2213487.39	_____	5
н 80	359275.44	2213484.28	_____	5
н 81	359255.54	2213482.07	_____	5
н 82	359235.69	2213479.68	_____	5
н 83	359225.76	2213478.53	_____	5
н 84	359215.82	2213477.33	_____	5

полное наименование должности	подпись	инициалы, фамилия

М.П.

Выписка из Единого государственного реестра недвижимости об объекте недвижимости

Сведения о частях земельного участка

Земельный участок			
(вид объекта недвижимости)			
Лист № ___ Раздела **4.2**	Всего листов раздела **4.2:** ___	Всего разделов: **0**	Всего листов выписки: **2656**
21.03.2023 № КУВИ-001/2023-67368210			
Кадастровый номер:		**47:23:0000000:79**	

Номер точки	Координаты, м		Описание закрепления на местности	Средняя квадратическая погрешность определения координат характерных точек границы части земельного участка, м
	X	Y		
1	2	3	4	5
н 85	359205.85	2213476.05	_____	5
н 86	359195.85	2213474.47	_____	5
н 87	359185.91	2213472.59	_____	5
н 88	359176.03	2213470.62	_____	5
н 89	359166.09	2213469.15	_____	5
н 90	359161.07	2213468.44	_____	5
н 91	359152.86	2213466.94	_____	5
н 92	359149.73	2213466.21	_____	5
н 94	359097.68	2213452.76	_____	5
н 95	359000.86	2213427.73	_____	5
н 93	359140.8	2213463.98	_____	5
н 96	358991.21	2213425	_____	5
н 98	358972	2213419.38	_____	5
н 97	358981.62	2213422.15	_____	5
н 100	358946.95	2213411.75	_____	5
н 99	358962.41	2213416.51	_____	5
н 101	358942.42	2213411.51	_____	5

полное наименование должности	подпись	инициалы, фамилия

М.П.

Выписка из Единого государственного реестра недвижимости об объекте недвижимости 2786

Сведения о частях земельного участка

Земельный участок			
(вид объекта недвижимости)			
Лист № ___ Раздела **4.2**	Всего листов раздела **4.2:** ___	Всего разделов: **0**	Всего листов выписки: **2656**
21.03.2023 № КУВИ-001/2023-67368210			
Кадастровый номер:		**47:23:0000000:79**	

Номер точки	Координаты, м		Описание закрепления на местности	Средняя квадратическая погрешность определения координат характерных точек границы части земельного участка, м
	X	Y		
1	2	3	4	5
н 103	358934.32	2213411.41	_____	5
н 102	358937.87	2213411.74	_____	5
н 104	358930.79	2213412.31	_____	5
н 105	358932.62	2213404.97	_____	5
н 106	358930.34	2213404.31	_____	5
н 107	358930.48	2213403.61	_____	5
н 108	358934.61	2213389.8	_____	5
н 109	358934.8	2213390.72	_____	5
н 111	358935.55	2213392.77	_____	5
н 110	358935.12	2213391.76	_____	5
н 112	358936.07	2213393.74	_____	5
н 113	358936.68	2213394.64	_____	5
н 114	358937.39	2213395.47	_____	5
н 115	358938.16	2213396.24	_____	5
н 116	358939.01	2213396.93	_____	5
н 117	358939.91	2213397.53	_____	5
н 118	358940.88	2213398.04	_____	5

полное наименование должности	подпись	инициалы, фамилия

М.П.

Выписка из Единого государственного реестра недвижимости об объекте недвижимости

Сведения о частях земельного участка

Земельный участок			
(вид объекта недвижимости)			
Лист № ___ Раздела **4.2**	Всего листов раздела **4.2:** ___	Всего разделов: **0**	Всего листов выписки: **2656**
21.03.2023 № КУВИ-001/2023-67368210			
Кадастровый номер:		**47:23:0000000:79**	

Номер точки	Координаты, м		Описание закрепления на местности	Средняя квадратическая погрешность определения координат характерных точек границы части земельного участка, м
	X	Y		
1	2	3	4	5
н 119	358941.39	2213398.26	_____	5
н 121	358942.01	2213398.49	_____	5
н 120	358941.72	2213398.39	_____	5
н 123	358942.46	2213398.63	_____	5
н 122	358942.27	2213398.58	_____	5
н 126	358965.28	2213405.7	_____	5
н 125	358955.58	2213403.15	_____	5
н 124	358946	2213400.83	_____	5
н 127	358974.92	2213408.28	_____	5
н 128	358984.6	2213410.84	_____	5
н 129	358994.27	2213413.45	_____	5
н 131	359013.53	2213418.84	_____	5
н 130	359003.9	2213416.12	_____	5
н 132	359042.4	2213426.97	_____	5
н 133	359119.82	2213447.08	_____	5
н 134	359143.59	2213453.21	_____	5
н 135	359153.19	2213455.57	_____	5

полное наименование должности	подпись	инициалы, фамилия

М.П.

Выписка из Единого государственного реестра недвижимости об объекте недвижимости

Сведения о частях земельного участка

Земельный участок			
(вид объекта недвижимости)			
Лист № ___ Раздела **4.2**	Всего листов раздела **4.2:** ___	Всего разделов: **0**	Всего листов выписки: **2656**
21.03.2023 № КУВИ-001/2023-67368210			
Кадастровый номер:		**47:23:0000000:79**	

Номер точки	Координаты, м		Описание закрепления на местности	Средняя квадратическая погрешность определения координат характерных точек границы части земельного участка, м
	X	Y		
1	2	3	4	5
н 136	359159.33	2213456.98	_____	5
н 137	359168.14	2213458.9	_____	5
н 138	359178.73	2213460.96	_____	5
н 139	359187.59	2213462.51	_____	5
н 140	359197.37	2213464.04	_____	5
н 141	359207.18	2213465.31	_____	5
н 142	359217.09	2213466.36	_____	5
н 143	359227.04	2213467.34	_____	5
н 144	359236.99	2213468.37	_____	5
н 145	359256.87	2213470.65	_____	5
н 148	359395.96	2213486.51	_____	5
н 149	359405.91	2213487.64	_____	5
н 147	359316.45	2213477.68	_____	5
н 146	359306.53	2213476.56	_____	5
н 151	359574.73	2213507.53	_____	5
н 150	359475.42	2213495.93	_____	5
н 153	359624.38	2213513.59	_____	5

полное наименование должности	подпись	инициалы, фамилия

М.П.

Выписка из Единого государственного реестра недвижимости об объекте недвижимости

Сведения о частях земельного участка

Земельный участок			
(вид объекта недвижимости)			
Лист № ___ Раздела **4.2**	Всего листов раздела **4.2:** ___	Всего разделов: **0**	Всего листов выписки: **2656**
21.03.2023 № КУВИ-001/2023-67368210			
Кадастровый номер:		**47:23:0000000:79**	

Номер точки	Координаты, м		Описание закрепления на местности	Средняя квадратическая погрешность определения координат характерных точек границы части земельного участка, м
	X	Y		
1	2	3	4	5
н 152	359604.55	2213510.97	_____	5
н 154	359644.21	2213516.17	_____	5
н 155	359664.06	2213518.47	_____	5
н 156	359683.94	2213520.65	_____	5
н 157	359713.79	2213523.75	_____	5
н 158	359733.7	2213526.03	_____	5
н 160	359783.24	2213532.55	_____	5
н 159	359763.37	2213530.21	_____	5
н 161	359813.04	2213535.91	_____	5
н 162	359832.92	2213538.07	_____	5
н 163	359852.8	2213540.35	_____	5
н 165	359922.31	2213548.35	_____	5
н 164	359896.14	2213545.39	_____	5
н 166	359942.18	2213550.37	_____	5
н 167	359962.06	2213552.32	_____	5
н 168	359978.33	2213553.93	_____	5
н 169	360051.62	2213561.18	_____	5

полное наименование должности	подпись	инициалы, фамилия

М.П.

Выписка из Единого государственного реестра недвижимости об объекте недвижимости 2790

Сведения о частях земельного участка

Земельный участок			
(вид объекта недвижимости)			
Лист № ___ Раздела **4.2**	Всего листов раздела **4.2:** ___	Всего разделов: **0**	Всего листов выписки: **2656**
21.03.2023 № КУВИ-001/2023-67368210			
Кадастровый номер:		**47:23:0000000:79**	

Номер точки	Координаты, м		Описание закрепления на местности	Средняя квадратическая погрешность определения координат характерных точек границы части земельного участка, м
	X	Y		
1	2	3	4	5
н 170	360131.2	2213569.39	_____	5
н 171	360151.09	2213571.22	_____	5
н 172	360180.99	2213573.71	_____	5
н 173	360200.93	2213575.47	_____	5
н 174	360210.89	2213576.36	_____	5
н 175	360220.84	2213577.32	_____	5
н 177	360240.76	2213579.34	_____	5
н 176	360230.79	2213578.32	_____	5
н 178	360320.32	2213587.7	_____	5
н 179	360340.2	2213589.81	_____	5
н 181	360370.02	2213593.14	_____	5
н 182	360399.83	2213596.5	_____	5
н 180	360350.15	2213590.89	_____	5
н 183	360409.77	2213597.55	_____	5
н 184	360419.71	2213598.59	_____	5
н 186	360459.52	2213602.38	_____	5
н 185	360429.67	2213599.59	_____	5

полное наименование должности	подпись	инициалы, фамилия

М.П.

Выписка из Единого государственного реестра недвижимости об объекте недвижимости

Сведения о частях земельного участка

Земельный участок			
(вид объекта недвижимости)			
Лист № ___ Раздела **4.2**	Всего листов раздела **4.2:** ___	Всего разделов: **0**	Всего листов выписки: **2656**
21.03.2023 № КУВИ-001/2023-67368210			
Кадастровый номер:		**47:23:0000000:79**	

Номер точки	Координаты, м		Описание закрепления на местности	Средняя квадратическая погрешность определения координат характерных точек границы части земельного участка, м
	X	Y		
1	2	3	4	5
н 189	360499.4	2213605.6	_____	5
н 187	360474.47	2213603.63	_____	5
н 188	360489.43	2213604.78	_____	5
н 191	360569.11	2213612	_____	5
н 190	360519.32	2213607.36	_____	5
н 192	360598.96	2213615.03	_____	5
н 193	360613.45	2213616.42	_____	5
н 194	360623.99	2213617.55	_____	5
н 195	360634.05	2213619.21	_____	5
н 196	360641.82	2213620.82	_____	5
н 197	360646.85	2213621.18	_____	5
н 198	360647.23	2213621.28	_____	5
н 199	360647.99	2213621.34	_____	5
н 200	360648.76	2213621.37	_____	5
н 201	360649.53	2213621.35	_____	5
н 202	360650.29	2213621.26	_____	5
н 203	360651.04	2213621.13	_____	5

полное наименование должности	подпись	инициалы, фамилия

М.П.

Выписка из Единого государственного реестра недвижимости об объекте недвижимости 2792

Сведения о частях земельного участка

Земельный участок			
(вид объекта недвижимости)			
Лист № ___ Раздела **4.2**	Всего листов раздела **4.2:** ___	Всего разделов: **0**	Всего листов выписки: **2656**
21.03.2023 № КУВИ-001/2023-67368210			
Кадастровый номер:		**47:23:0000000:79**	

Номер точки	Координаты, м		Описание закрепления на местности	Средняя квадратическая погрешность определения координат характерных точек границы части земельного участка, м
	X	Y		
1	2	3	4	5
н 204	360651.8	2213620.96	_____	5
н 205	360652.53	2213620.73	_____	5
н 206	360653.24	2213620.45	_____	5
н 207	360653.95	2213620.14	_____	5
н 208	360654.63	2213619.78	_____	5
н 209	360655.28	2213619.38	_____	5
н 210	360655.91	2213618.92	_____	5
н 211	360656.5	2213618.45	_____	5
н 212	360657.07	2213617.91	_____	5
н 1	360672.65	2213609.05	_____	5
н 213	360668.47	2213605.78	_____	5

полное наименование должности	подпись	инициалы, фамилия

М.П.

Выписка из Единого государственного реестра недвижимости об объекте недвижимости

Сведения о частях земельного участка

Земельный участок			
(вид объекта недвижимости)			
Лист № ___ Раздела **4.2**	Всего листов раздела **4.2:** ___	Всего разделов: **0**	Всего листов выписки: **2656**
21.03.2023 № КУВИ-001/2023-67368210			
Кадастровый номер:		**47:23:0000000:79**	

Сведения о характерных точках границы части (частей) земельного участка

Учетный номер части: 887

Система координат: МСК 47 зона 2

Номер точки	Координаты, м		Описание закрепления на местности	Средняя квадратическая погрешность определения координат характерных точек границы части земельного участка, м
	X	Y		
1	2	3	4	5
н 7	395279.05	2216810.91	-	5
н 8	395245.05	2216813.52	-	5
н 9	395055.14	2216784.34	-	5
н 10	394039.17	2216861.84	-	5
н 11	394011.21	2216863.94	-	5
н 13	390874.59	2216965.59	-	5
н 12	390876.92	2216992.63	-	5
н 14	391090.05	2217063.61	-	5
н 15	391680.28	2217018.48	-	5
н 16	392368.45	2216966.24	-	5
н 17	392617.69	2216946.89	-	5
н 19	393056.39	2216914.07	-	5
н 18	392832.3	2216930.68	-	5
н 20	393286.9	2216896.06	-	5
н 21	393749.6	2216859.84	-	5
н 22	394009.44	2216840.35	-	5

полное наименование должности	подпись	инициалы, фамилия

М.П.

Выписка из Единого государственного реестра недвижимости об объекте недвижимости

Сведения о частях земельного участка

Земельный участок			
(вид объекта недвижимости)			
Лист № ___ Раздела **4.2**	Всего листов раздела **4.2:** ___	Всего разделов: **0**	Всего листов выписки: **2656**
21.03.2023 № КУВИ-001/2023-67368210			
Кадастровый номер:		**47:23:0000000:79**	

Номер точки	Координаты, м		Описание закрепления на местности	Средняя квадратическая погрешность определения координат характерных точек границы части земельного участка, м
	X	Y		
1	2	3	4	5
н 23	394037.4	2216838.25	-	5
н 24	394217.94	2216824.71	-	5
н 25	395053.33	2216760.76	-	5
н 26	395204.32	2216749.2	-	5
н 7	395279.05	2216810.91	-	5
23525	391085.79	2217087.66	-	5
23526	391682.08	2217042.06	-	5
23527	392370.26	2216989.82	-	5
23528	392619.5	2216970.47	-	5
23529	392834.06	2216954.27	-	5
23530	393058.19	2216937.66	-	5
23531	393288.74	2216919.64	-	5
23532	393751.41	2216883.42	-	5
23533	394219.73	2216848.3	-	5
23534	395196.61	2216773.51	-	5

полное наименование должности	подпись	инициалы, фамилия

М.П.

Выписка из Единого государственного реестра недвижимости об объекте недвижимости

Сведения о частях земельного участка

Земельный участок			
(вид объекта недвижимости)			
Лист № ___ Раздела **4.2**	Всего листов раздела **4.2:** ___	Всего разделов: **0**	Всего листов выписки: **2656**
21.03.2023 № КУВИ-001/2023-67368210			
Кадастровый номер:		**47:23:0000000:79**	

Сведения о характерных точках границы части (частей) земельного участка

Учетный номер части: 888

Система координат: МСК 47 зона 2

Номер точки	Координаты, м		Описание закрепления на местности	Средняя квадратическая погрешность определения координат характерных точек границы части земельного участка, м
	X	Y		
1	2	3	4	5
н 51	385162.99	2214055.98	-	5
н 52	385145.97	2214039.55	-	5
н 53	385470.56	2213723.26	-	5
н 54	385302.45	2213903.65	-	5
н 55	385183.91	2214034.3	-	5
н 51	385162.99	2214055.98	-	5
21029	385455.01	2213705.25	-	5
21030	385285.04	2213887.64	-	5
21031	385166.64	2214018.14	-	5

полное наименование должности	подпись	инициалы, фамилия

М.П.

Выписка из Единого государственного реестра недвижимости об объекте недвижимости

Сведения о частях земельного участка

Земельный участок			
(вид объекта недвижимости)			
Лист № ___ Раздела **4.2**	Всего листов раздела **4.2:** ___	Всего разделов: **0**	Всего листов выписки: **2656**
21.03.2023 № КУВИ-001/2023-67368210			
Кадастровый номер:		**47:23:0000000:79**	

Сведения о характерных точках границы части (частей) земельного участка

Учетный номер части: 889

Система координат: МСК 47 зона 2

Номер точки	Координаты, м		Описание закрепления на местности	Средняя квадратическая погрешность определения координат характерных точек границы части земельного участка, м
	X	Y		
1	2	3	4	5
н 34	387807.28	2215565.97	-	5
н 35	388434.76	2215852.01	-	5
н 36	388435.76	2215878.46	-	5
н 37	387749.24	2215138.4	-	5
н 38	387747.31	2215114.38	-	5
н 39	387771.05	2215114.51	-	5
н 34	387807.28	2215565.97	-	5
13070	388435.73	2215877.61	-	5
23407	387784.81	2215581.72	-	5

полное наименование должности	подпись	инициалы, фамилия

М.П.

Выписка из Единого государственного реестра недвижимости об объекте недвижимости

Сведения о частях земельного участка

Земельный участок			
(вид объекта недвижимости)			
Лист № ___ Раздела **4.2**	Всего листов раздела **4.2:** ___	Всего разделов: **0**	Всего листов выписки: **2656**
21.03.2023 № КУВИ-001/2023-67368210			
Кадастровый номер:		**47:23:0000000:79**	

Сведения о характерных точках границы части (частей) земельного участка

Учетный номер части: 890

Система координат: МСК 47 зона 2

Номер точки	Координаты, м		Описание закрепления на местности	Средняя квадратическая погрешность определения координат характерных точек границы части земельного участка, м
	X	Y		
1	2	3	4	5
н 40	385489.28	2213669.65	-	5
н 41	385994.91	2214330.77	-	5
н 42	386024.67	2214369.24	-	5
н 43	386587.36	2215102	-	5
н 44	387120	2215111.35	-	5
н 45	387697.15	2215114.46	-	5
н 46	387699.05	2215138.12	-	5
н 47	387119.73	2215135	-	5
н 48	386575.53	2215125.45	-	5
н 40	385489.28	2213669.65	-	5
н 49	385486.89	2213705.46	-	5
н 50	385482.1	2213710.9	-	5
13130	386005.93	2214383.68	-	5
13131	385976.16	2214345.19	-	5
21037	385468.43	2213691.44	-	5
21048	385479.25	2213679.72	-	5

полное наименование должности	подпись	инициалы, фамилия

М.П.

Выписка из Единого государственного реестра недвижимости об объекте недвижимости

Сведения о частях земельного участка

Земельный участок			
(вид объекта недвижимости)			
Лист № ___ Раздела **4.2**	Всего листов раздела **4.2:** ___	Всего разделов: **0**	Всего листов выписки: **2656**
21.03.2023 № КУВИ-001/2023-67368210			
Кадастровый номер:		**47:23:0000000:79**	

Сведения о характерных точках границы части (частей) земельного участка

Учетный номер части: 891

Система координат: МСК 47 зона 2

Номер точки	Координаты, м		Описание закрепления на местности	Средняя квадратическая погрешность определения координат характерных точек границы части земельного участка, м
	X	Y		
1	2	3	4	5
н 1	395312.4	2216838.45	-	5
н 2	395431.37	2216936.89	-	5
н 3	395661.64	2216933.13	-	5
н 4	395661.64	2216956.79	-	5
н 5	395423.02	2216960.68	-	5
н 6	395278.43	2216841.05	-	5
н 1	395312.4	2216838.45	-	5

полное наименование должности	подпись	инициалы, фамилия

М.П.

Выписка из Единого государственного реестра недвижимости об объекте недвижимости

Сведения о частях земельного участка

Земельный участок			
(вид объекта недвижимости)			
Лист № ___ Раздела **4.2**	Всего листов раздела **4.2:** ___	Всего разделов: **0**	Всего листов выписки: **2656**
21.03.2023 № КУВИ-001/2023-67368210			
Кадастровый номер:		**47:23:0000000:79**	

Сведения о характерных точках границы части (частей) земельного участка

Учетный номер части: 892

Система координат: МСК 47 зона 2

Номер точки	Координаты, м		Описание закрепления на местности	Средняя квадратическая погрешность определения координат характерных точек границы части земельного участка, м
	X	Y		
1	2	3	4	5
н 27	389641.64	2216402.96	-	5
н 28	389847.41	2216496.9	-	5
н 29	390483.95	2216787.27	-	5
н 30	390674.07	2216873.83	-	5
н 31	390675.88	2216900.64	-	5
н 32	388488.81	2215902.69	-	5
н 33	388487.95	2215876.3	-	5
н 27	389641.64	2216402.96	-	5
13331	388488.8	2215902.47	-	5
23450	389631.82	2216424.48	-	5
23451	389837.59	2216518.42	-	5
23452	390474.13	2216808.79	-	5

полное наименование должности	подпись	инициалы, фамилия

М.П.

Выписка из Единого государственного реестра недвижимости об объекте недвижимости

Сведения о частях земельного участка

Земельный участок			
(вид объекта недвижимости)			
Лист № ___ Раздела **4.2**	Всего листов раздела **4.2:** ___	Всего разделов: **0**	Всего листов выписки: **2656**
21.03.2023 № КУВИ-001/2023-67368210			
Кадастровый номер:		**47:23:0000000:79**	

Сведения о характерных точках границы части (частей) земельного участка

Учетный номер части: 893

Система координат: МСК 47 зона 2

Номер точки	Координаты, м		Описание закрепления на местности	Средняя квадратическая погрешность определения координат характерных точек границы части земельного участка, м
	X	Y		
1	2	3	4	5
н 1	396346.23	2191620.03	-	5
н 2	396341.94	2191630.68	-	5
н 3	396327.06	2191612.01	-	5
н 1	396346.23	2191620.03	-	5
23123	396338.35	2191610.13	-	5
23124	396330.11	2191605.97	-	5

полное наименование должности	подпись	инициалы, фамилия

М.П.

Выписка из Единого государственного реестра недвижимости об объекте недвижимости

Сведения о частях земельного участка

2801

Земельный участок			
(вид объекта недвижимости)			
Лист № ___ Раздела **4.2**	Всего листов раздела **4.2:** ___	Всего разделов: **0**	Всего листов выписки: **2656**
21.03.2023 № КУВИ-001/2023-67368210			
Кадастровый номер:		**47:23:0000000:79**	

Сведения о характерных точках границы части (частей) земельного участка

Учетный номер части: 894

Система координат: МСК 47 зона 2

Номер точки	Координаты, м		Описание закрепления на местности	Средняя квадратическая погрешность определения координат характерных точек границы части земельного участка, м
	X	Y		
1	2	3	4	5
н 1	389155.1	2209685.41	_____	0.5
н 2	389156.18	2209704.75	_____	0.5
н 3	389152.65	2209702.92	_____	0.5
н 4	389148.72	2209701.74	_____	0.5
н 5	389129.05	2209704	_____	0.5
н 6	389109.11	2209706.52	_____	0.5
н 7	389069.13	2209710.56	_____	0.5
н 9	389043.03	2209713.97	_____	0.5
н 8	389049.2	2209713.1	_____	0.5
н 10	389029.42	2209715.2	_____	0.5
н 11	389009.6	2209717.68	_____	0.5
н 12	389009.15	2209717.72	_____	0.5
н 13	388989.74	2209719.88	_____	0.5
н 14	388976.92	2209721.38	_____	0.5
н 16	388950.09	2209723.95	_____	0.5
н 15	388970.13	2209722.36	_____	0.5

полное наименование должности	подпись	инициалы, фамилия

М.П.

Выписка из Единого государственного реестра недвижимости об объекте недвижимости 2802

Сведения о частях земельного участка

Земельный участок			
(вид объекта недвижимости)			
Лист № ___ Раздела **4.2**	Всего листов раздела **4.2:** ___	Всего разделов: **0**	Всего листов выписки: **2656**
21.03.2023 № КУВИ-001/2023-67368210			
Кадастровый номер:		**47:23:0000000:79**	

Номер точки	Координаты, м		Описание закрепления на местности	Средняя квадратическая погрешность определения координат характерных точек границы части земельного участка, м
	X	Y		
1	2	3	4	5
н 18	388923.33	2209726.59	_____	0.5
н 17	388930.39	2209725.8	_____	0.5
н 20	388890.38	2209730.66	_____	0.5
н 22	388850.56	2209735.42	_____	0.5
н 23	388841.42	2209737.65	_____	0.5
н 19	388910.17	2209728.27	_____	0.5
н 21	388870.32	2209732.81	_____	0.5
н 24	388841.79	2209740.9	_____	0.5
н 25	388836.09	2209740.82	_____	0.5
н 26	388836.21	2209738.05	_____	0.5
н 27	388830.72	2209738.17	_____	0.5
н 28	388810.85	2209739.82	_____	0.5
н 29	388791.05	2209742.19	_____	0.5
н 30	388770.34	2209744.57	_____	0.5
н 31	388744.8	2209746.9	_____	0.5
н 32	388731.49	2209748.23	_____	0.5
н 33	388711.56	2209750.29	_____	0.5

полное наименование должности	подпись	инициалы, фамилия

М.П.

Выписка из Единого государственного реестра недвижимости об объекте недвижимости 2803

Сведения о частях земельного участка

Земельный участок			
(вид объекта недвижимости)			
Лист № ___ Раздела **4.2**	Всего листов раздела **4.2:** ___	Всего разделов: **0**	Всего листов выписки: **2656**
21.03.2023 № КУВИ-001/2023-67368210			
Кадастровый номер:		**47:23:0000000:79**	

Номер точки	Координаты, м		Описание закрепления на местности	Средняя квадратическая погрешность определения координат характерных точек границы части земельного участка, м
	X	Y		
1	2	3	4	5
н 35	388671.98	2209755.51	_____	0.5
н 36	388651.35	2209757.03	_____	0.5
н 34	388691.63	2209753.04	_____	0.5
н 37	388632.1	2209759.63	_____	0.5
н 38	388612.16	2209761.83	_____	0.5
н 39	388592.12	2209764.03	_____	0.5
н 40	388572.12	2209766.24	_____	0.5
н 41	388552.18	2209768.77	_____	0.5
н 42	388532.52	2209770.72	_____	0.5
н 44	388483.31	2209776.7	_____	0.5
н 43	388512.58	2209773.05	_____	0.5
н 45	388476.59	2209777.58	_____	0.5
н 46	388449.26	2209780.88	_____	0.5
н 47	388451.1	2209763.53	_____	0.5
н 1	389155.1	2209685.41	_____	0.5

полное наименование должности	подпись	инициалы, фамилия

М.П.

Выписка из Единого государственного реестра недвижимости об объекте недвижимости

Сведения о частях земельного участка

Земельный участок			
(вид объекта недвижимости)			
Лист № ___ Раздела **4.2**	Всего листов раздела **4.2:** ___	Всего разделов: **0**	Всего листов выписки: **2656**
21.03.2023 № КУВИ-001/2023-67368210			
Кадастровый номер:		**47:23:0000000:79**	

Сведения о характерных точках границы части (частей) земельного участка

Учетный номер части: 895

Система координат: МСК 47 зона 2

Номер точки	Координаты, м		Описание закрепления на местности	Средняя квадратическая погрешность определения координат характерных точек границы части земельного участка, м
	X	Y		
1	2	3	4	5
н 4	364049.34	2197728.89	_____	5
н 1	364069.34	2197729.17	_____	5
н 3	364049.06	2197748.89	_____	5
н 1	364069.34	2197729.17	_____	5
н 2	364069.06	2197749.17	_____	5

полное наименование должности	подпись	инициалы, фамилия

М.П.

Выписка из Единого государственного реестра недвижимости об объекте недвижимости

Сведения о частях земельного участка

Земельный участок			
(вид объекта недвижимости)			
Лист № ___ Раздела **4.2**	Всего листов раздела **4.2:** ___	Всего разделов: **0**	Всего листов выписки: **2656**
21.03.2023 № КУВИ-001/2023-67368210			
Кадастровый номер:		**47:23:0000000:79**	

Сведения о характерных точках границы части (частей) земельного участка

Учетный номер части: 896

Система координат: МСК 47 зона 2

Номер точки	Координаты, м		Описание закрепления на местности	Средняя квадратическая погрешность определения координат характерных точек границы части земельного участка, м
	X	Y		
1	2	3	4	5
н 1	362287.65	2197429.78	_____	5
н 4	362240.01	2197450.39	_____	5
н 2	362250.46	2197443.99	_____	5
н 3	362250.77	2197449.88	_____	5
н 5	362239.76	2197444.22	_____	5
н 8	362249.89	2197439.33	_____	5
н 6	362233.6	2197444.5	_____	5
н 7	362233.39	2197440.11	_____	5
н 9	362279.67	2197428.11	_____	5
н 1	362287.65	2197429.78	_____	5

полное наименование должности	подпись	инициалы, фамилия

М.П.

Выписка из Единого государственного реестра недвижимости об объекте недвижимости

Сведения о частях земельного участка

Земельный участок			
(вид объекта недвижимости)			
Лист № ___ Раздела **4.2**	Всего листов раздела **4.2:** ___	Всего разделов: **0**	Всего листов выписки: **2656**
21.03.2023 № КУВИ-001/2023-67368210			
Кадастровый номер:		**47:23:0000000:79**	

Сведения о характерных точках границы части (частей) земельного участка

Учетный номер части: 897

Система координат: МСК 47 зона 2

Номер точки	Координаты, м		Описание закрепления на местности	Средняя квадратическая погрешность определения координат характерных точек границы части земельного участка, м
	X	Y		
1	2	3	4	5
н 2	379675.4	2224755.38	_____	5
н 1	379669.01	2224745.23	_____	5
н 1	379669.01	2224745.23	_____	5
н 3	379665.25	2224761.78	_____	5
н 4	379658.86	2224751.62	_____	5

полное наименование должности	подпись	инициалы, фамилия

М.П.

Выписка из Единого государственного реестра недвижимости об объекте недвижимости

Сведения о частях земельного участка

Земельный участок			
(вид объекта недвижимости)			
Лист № ___ Раздела **4.2**	Всего листов раздела **4.2:** ___	Всего разделов: **0**	Всего листов выписки: **2656**
21.03.2023 № КУВИ-001/2023-67368210			
Кадастровый номер:		**47:23:0000000:79**	

Сведения о характерных точках границы части (частей) земельного участка

Учетный номер части: 898

Система координат: МСК 47 зона 2

Номер точки	Координаты, м		Описание закрепления на местности	Средняя квадратическая погрешность определения координат характерных точек границы части земельного участка, м
	X	Y		
1	2	3	4	5
н 3	397353.76	2216065.99	_____	5
н 1	397353.26	2216055.56	_____	5
н 2	397356.59	2216064.99	_____	5
н 6	397349.99	2216067.32	_____	5
н 4	397356.58	2216073.97	_____	5
н 7	397347.16	2216068.32	_____	5
н 5	397352.73	2216075.09	_____	5
н 1	397353.26	2216055.56	_____	5
н 8	397343.83	2216058.89	_____	5

полное наименование должности	подпись	инициалы, фамилия

М.П.

Выписка из Единого государственного реестра недвижимости об объекте недвижимости

Сведения о частях земельного участка

Земельный участок			
(вид объекта недвижимости)			
Лист № ___ Раздела **4.2**	Всего листов раздела **4.2:** ___	Всего разделов: **0**	Всего листов выписки: **2656**
21.03.2023 № КУВИ-001/2023-67368210			
Кадастровый номер:		**47:23:0000000:79**	

Сведения о характерных точках границы части (частей) земельного участка

Учетный номер части: 899

Система координат: МСК 47 зона 2

Номер точки	Координаты, м		Описание закрепления на местности	Средняя квадратическая погрешность определения координат характерных точек границы части земельного участка, м
	X	Y		
1	2	3	4	5
н 8	377480.86	2195041.02	_____	0.1
н 2	378398.28	2194952.2	_____	0.1
н 9	377482.7	2194915.19	_____	0.1
н 1	378101.79	2194908.44	_____	0.1
н 6	377583.54	2194954.96	_____	0.1
н 10	377628.72	2194876.29	_____	0.1
н 4	378332.4	2194997.58	_____	0.1
н 5	377684.75	2194902.9	_____	0.1
н 3	378433.32	2195011.37	_____	0.1
н 7	377676.72	2195057.66	_____	0.1
н 1	378101.79	2194908.44	_____	0.1
н 11	377712.66	2194850.69	_____	0.1

полное наименование должности	подпись	инициалы, фамилия

М.П.

Выписка из Единого государственного реестра недвижимости об объекте недвижимости

Сведения о частях земельного участка

Земельный участок			
(вид объекта недвижимости)			
Лист № ___ Раздела **4.2**	Всего листов раздела **4.2:** ___	Всего разделов: **0**	Всего листов выписки: **2656**
21.03.2023 № КУВИ-001/2023-67368210			
Кадастровый номер:		**47:23:0000000:79**	

Сведения о характерных точках границы части (частей) земельного участка

Учетный номер части: 900

Система координат: МСК 47 зона 2

Номер точки	Координаты, м		Описание закрепления на местности	Средняя квадратическая погрешность определения координат характерных точек границы части земельного участка, м
	X	Y		
1	2	3	4	5
н 1	366775.46	2197022.15	_____	5
н 2	366774.2	2197032.06	_____	5
н 3	366772.94	2197041.98	_____	5
н 4	366763.02	2197040.72	_____	5
н 5	366764.28	2197030.8	_____	5
н 6	366770.23	2197031.56	_____	5
н 7	366771.49	2197021.64	_____	5
н 1	366775.46	2197022.15	_____	5

полное наименование должности	подпись	инициалы, фамилия

М.П.

Выписка из Единого государственного реестра недвижимости об объекте недвижимости

Сведения о частях земельного участка

Земельный участок			
(вид объекта недвижимости)			
Лист № ___ Раздела **4.2**	Всего листов раздела **4.2:** ___	Всего разделов: **0**	Всего листов выписки: **2656**
21.03.2023 № КУВИ-001/2023-67368210			
Кадастровый номер:		**47:23:0000000:79**	

Сведения о характерных точках границы части (частей) земельного участка

Учетный номер части: 901

Система координат: МСК 47 зона 2

Номер точки	Координаты, м		Описание закрепления на местности	Средняя квадратическая погрешность определения координат характерных точек границы части земельного участка, м
	X	Y		
1	2	3	4	5
н 1	387815.59	2191552.81	_____	5
н 2	387842.31	2191574.99	_____	5
н 3	387788.67	2191640.26	_____	5
н 4	387849.56	2191820.95	_____	5
н 5	387864.17	2191817.95	_____	5
н 1	387815.59	2191552.81	_____	5
н 7	387816.27	2191892.25	_____	5
н 9	387774.88	2191655.7	_____	5
н 6	387838.25	2191856.51	_____	5
н 8	387832.55	2191826.85	_____	5
н 10	387737.1	2191700.07	_____	5
н 11	387708.91	2191676.1	_____	5

полное наименование должности	подпись	инициалы, фамилия

М.П.

Выписка из Единого государственного реестра недвижимости об объекте недвижимости

Сведения о частях земельного участка

Земельный участок			
(вид объекта недвижимости)			
Лист № ___ Раздела **4.2**	Всего листов раздела **4.2:** ___	Всего разделов: **0**	Всего листов выписки: **2656**
21.03.2023 № КУВИ-001/2023-67368210			
Кадастровый номер:		**47:23:0000000:79**	

Сведения о характерных точках границы части (частей) земельного участка

Учетный номер части: 902

Система координат: МСК 47 зона 2

Номер точки	Координаты, м		Описание закрепления на местности	Средняя квадратическая погрешность определения координат характерных точек границы части земельного участка, м
	X	Y		
1	2	3	4	5
н 2	395704.95	2198377.78	-	0.1
н 1	395706.38	2198375.65	-	0.1
н 3	395700.76	2198380.45	-	0.1
н 4	395622.8	2198277.98	-	0.1
н 6	395601.46	2198256.31	-	0.1
н 5	395613.3	2198265.46	-	0.1
н 7	395218.95	2197761.94	-	0.1
н 8	395228.86	2197754.04	-	0.1
н 11	395564.73	2198196.67	-	0.1
н 9	395241.39	2197770.04	-	0.1
н 10	395237.56	2197773.04	-	0.1
н 12	395563.07	2198199.8	-	0.1
н 13	395566.96	2198199.31	-	0.1
н 14	395605.72	2198251.38	-	0.1
н 15	395618.26	2198260.66	-	0.1
н 16	395700.48	2198368.03	-	0.1

полное наименование должности	подпись	инициалы, фамилия

М.П.

Выписка из Единого государственного реестра недвижимости об объекте недвижимости

Сведения о частях земельного участка

Земельный участок			
(вид объекта недвижимости)			
Лист № ___ Раздела **4.2**	Всего листов раздела **4.2:** ___	Всего разделов: **0**	Всего листов выписки: **2656**
21.03.2023 № КУВИ-001/2023-67368210			
Кадастровый номер:		**47:23:0000000:79**	

Номер точки	Координаты, м		Описание закрепления на местности	Средняя квадратическая погрешность определения координат характерных точек границы части земельного участка, м
	X	Y		
1	2	3	4	5
н 1	395706.38	2198375.65	-	0.1
25929	395271.75	2197829.19	-	0.1
25930	395310.84	2197879.96	-	0.1
25931	395390.35	2197983.17	-	0.1
25932	395421.13	2198022.97	-	0.1
25933	395435.76	2198042.01	-	0.1
25934	395479.99	2198099.34	-	0.1
25935	395515.31	2198145.05	-	0.1
25936	395540.06	2198177	-	0.1
25937	395574.35	2198221.32	-	0.1

полное наименование должности	подпись	инициалы, фамилия

М.П.

Выписка из Единого государственного реестра недвижимости об объекте недвижимости

Сведения о частях земельного участка

Земельный участок			
(вид объекта недвижимости)			
Лист № ___ Раздела **4.2**	Всего листов раздела **4.2:** ___	Всего разделов: **0**	Всего листов выписки: **2656**
21.03.2023 № КУВИ-001/2023-67368210			
Кадастровый номер:		**47:23:0000000:79**	

Сведения о характерных точках границы части (частей) земельного участка

Учетный номер части: 903

Система координат: МСК 47 зона 2

Номер точки	Координаты, м		Описание закрепления на местности	Средняя квадратическая погрешность определения координат характерных точек границы части земельного участка, м
	X	Y		
1	2	3	4	5
н 1	373830.86	2213964.52	_____	5
н 2	373833.45	2213967.39	_____	5
н 3	373830.7	2213971.6	_____	5
н 4	373831.04	2213968.26	_____	5
н 5	373824.78	2213967.64	_____	5
н 1	373830.86	2213964.52	_____	5

полное наименование должности	подпись	инициалы, фамилия

М.П.

Выписка из Единого государственного реестра недвижимости об объекте недвижимости

Сведения о частях земельного участка

Земельный участок			
(вид объекта недвижимости)			
Лист № ___ Раздела **4.2**	Всего листов раздела **4.2:** ___	Всего разделов: **0**	Всего листов выписки: **2656**
21.03.2023 № КУВИ-001/2023-67368210			
Кадастровый номер:		**47:23:0000000:79**	

Сведения о характерных точках границы части (частей) земельного участка

Учетный номер части: 904

Система координат: МСК 47 зона 2

Номер точки	Координаты, м		Описание закрепления на местности	Средняя квадратическая погрешность определения координат характерных точек границы части земельного участка, м
	X	Y		
1	2	3	4	5
н 1	388187.43	2209446.09	_____	0.1
н 2	388186.78	2209456.07	_____	0.1
н 3	388177.85	2209469.94	_____	5
н 1	388187.43	2209446.09	_____	0.1
н 4	388174.09	2209467.56	_____	5

полное наименование должности	подпись	инициалы, фамилия

М.П.

Выписка из Единого государственного реестра недвижимости об объекте недвижимости

Сведения о частях земельного участка

Земельный участок			
(вид объекта недвижимости)			
Лист № ___ Раздела **4.2**	Всего листов раздела **4.2:** ___	Всего разделов: **0**	Всего листов выписки: **2656**
21.03.2023 № КУВИ-001/2023-67368210			
Кадастровый номер:		**47:23:0000000:79**	

Сведения о характерных точках границы части (частей) земельного участка

Учетный номер части: 905

Система координат: МСК 47 зона 2

Номер точки	Координаты, м		Описание закрепления на местности	Средняя квадратическая погрешность определения координат характерных точек границы части земельного участка, м
	X	Y		
1	2	3	4	5
н 1	377216.01	2200792.67	_____	5
н 2	377219.87	2200793.72	_____	5
н 3	377216.98	2200804.34	_____	5
н 4	377213.12	2200803.29	_____	5
н 1	377216.01	2200792.67	_____	5

полное наименование должности	подпись	инициалы, фамилия

М.П.

Выписка из Единого государственного реестра недвижимости об объекте недвижимости

Сведения о частях земельного участка

Земельный участок			
(вид объекта недвижимости)			
Лист № ___ Раздела **4.2**	Всего листов раздела **4.2:** ___	Всего разделов: **0**	Всего листов выписки: **2656**
21.03.2023 № КУВИ-001/2023-67368210			
Кадастровый номер:		**47:23:0000000:79**	

Сведения о характерных точках границы части (частей) земельного участка

Учетный номер части: 906

Система координат: МСК 47 зона 2

Номер точки	Координаты, м		Описание закрепления на местности	Средняя квадратическая погрешность определения координат характерных точек границы части земельного участка, м
	X	Y		
1	2	3	4	5
н 1	378271.36	2218279.18	_____	5
н 2	378272.59	2218283.72	_____	5
н 3	378275.47	2218288.3	_____	5
н 4	378272.06	2218290.4	_____	5
н 5	378268.89	2218285.34	_____	5
н 6	378267.82	2218281.4	_____	5
н 1	378271.36	2218279.18	_____	5

полное наименование должности	подпись	инициалы, фамилия

М.П.

Выписка из Единого государственного реестра недвижимости об объекте недвижимости

Сведения о частях земельного участка

Земельный участок			
(вид объекта недвижимости)			
Лист № ___ Раздела **4.2**	Всего листов раздела **4.2:** ___	Всего разделов: **0**	Всего листов выписки: **2656**
21.03.2023 № КУВИ-001/2023-67368210			
Кадастровый номер:		**47:23:0000000:79**	

Сведения о характерных точках границы части (частей) земельного участка

Учетный номер части: 907

Система координат: МСК 47 зона 2

Номер точки	Координаты, м		Описание закрепления на местности	Средняя квадратическая погрешность определения координат характерных точек границы части земельного участка, м
	X	Y		
1	2	3	4	5
н 3	356276.75	2226766.84	_____	5
н 4	356275.45	2226772.53	_____	5
н 2	356281.3	2226757.07	_____	5
н 6	356272.95	2226765.54	_____	5
н 5	356271.82	2226770.54	_____	5
н 1	356284.05	2226751.66	_____	5
н 7	356277.71	2226755.32	_____	5
н 8	356280.48	2226749.85	_____	5
н 1	356284.05	2226751.66	_____	5

полное наименование должности	подпись	инициалы, фамилия

М.П.

Выписка из Единого государственного реестра недвижимости об объекте недвижимости

Сведения о частях земельного участка

Земельный участок			
(вид объекта недвижимости)			
Лист № ___ Раздела **4.2**	Всего листов раздела **4.2:** ___	Всего разделов: **0**	Всего листов выписки: **2656**
21.03.2023 № КУВИ-001/2023-67368210			
Кадастровый номер:		**47:23:0000000:79**	

Сведения о характерных точках границы части (частей) земельного участка

Учетный номер части: 908

Система координат: МСК 47 зона 2

Номер точки	Координаты, м		Описание закрепления на местности	Средняя квадратическая погрешность определения координат характерных точек границы части земельного участка, м
	X	Y		
1	2	3	4	5
н 1	401968.66	2179140.96	Закрепление отсутствует	2.5
н 2	401956.08	2179180.05	Закрепление отсутствует	2.5
н 3	401964.49	2179195.98	Закрепление отсутствует	2.5
н 4	401959.96	2179200.24	Закрепление отсутствует	2.5
н 5	401949.55	2179180.52	Закрепление отсутствует	2.5
н 6	401962.96	2179139.13	Закрепление отсутствует	2.5
н 1	401968.66	2179140.96	Закрепление отсутствует	2.5

полное наименование должности	подпись	инициалы, фамилия

М.П.

Выписка из Единого государственного реестра недвижимости об объекте недвижимости

Сведения о частях земельного участка

Земельный участок			
(вид объекта недвижимости)			
Лист № ___ Раздела **4.2**	Всего листов раздела **4.2:** ___	Всего разделов: **0**	Всего листов выписки: **2656**
21.03.2023 № КУВИ-001/2023-67368210			
Кадастровый номер:		**47:23:0000000:79**	

Сведения о характерных точках границы части (частей) земельного участка

Учетный номер части: 909

Система координат: МСК 47 зона 2

Номер точки	Координаты, м		Описание закрепления на местности	Средняя квадратическая погрешность определения координат характерных точек границы части земельного участка, м
	X	Y		
1	2	3	4	5
н 1	401959.96	2179200.24	Закрепление отсутствует	2.5
н 2	401964.49	2179195.98	Закрепление отсутствует	2.5
н 3	402010.61	2179224	Закрепление отсутствует	2.5
н 4	402061.13	2179245.92	Закрепление отсутствует	2.5
н 5	402097.5	2179272.34	Закрепление отсутствует	2.5
н 6	402198.96	2179299.78	Закрепление отсутствует	2.5
н 7	402261.11	2179338.97	Закрепление отсутствует	2.5
н 8	402303.32	2179340.25	Закрепление отсутствует	2.5
н 9	402371.83	2179349.81	Закрепление отсутствует	2.5
н 10	402416.06	2179362.83	Закрепление отсутствует	2.5
н 11	402549.25	2179389.36	Закрепление отсутствует	2.5
н 13	402633.06	2179337.7	Закрепление отсутствует	2.5
н 14	402647.69	2179302.47	Закрепление отсутствует	2.5
н 12	402586.75	2179377.84	Закрепление отсутствует	2.5
н 15	402671.01	2179280.19	Закрепление отсутствует	2.5
н 16	402668.25	2179197.22	Закрепление отсутствует	2.5

полное наименование должности	подпись	инициалы, фамилия

М.П.

Выписка из Единого государственного реестра недвижимости об объекте недвижимости 2820

Сведения о частях земельного участка

Земельный участок			
(вид объекта недвижимости)			
Лист № ___ Раздела **4.2**	Всего листов раздела **4.2:** ___	Всего разделов: **0**	Всего листов выписки: **2656**
21.03.2023 № КУВИ-001/2023-67368210			
Кадастровый номер:		**47:23:0000000:79**	

Номер точки	Координаты, м		Описание закрепления на местности	Средняя квадратическая погрешность определения координат характерных точек границы части земельного участка, м
	X	Y		
1	2	3	4	5
н 17	402681.91	2179202.92	Закрепление отсутствует	2.5
н 18	402679.96	2179208.72	Закрепление отсутствует	2.5
н 19	402674.18	2179206.76	Закрепление отсутствует	2.5
н 20	402677.23	2179282.55	Закрепление отсутствует	2.5
н 21	402652.76	2179305.92	Закрепление отсутствует	2.5
н 22	402638.21	2179341.57	Закрепление отсутствует	2.5
н 23	402589.64	2179383.42	Закрепление отсутствует	2.5
н 24	402550.02	2179395.6	Закрепление отсутствует	2.5
н 25	402414.62	2179368.67	Закрепление отсутствует	2.5
н 26	402370.56	2179355.7	Закрепление отсутствует	2.5
н 27	402302.81	2179346.23	Закрепление отсутствует	2.5
н 28	402259.15	2179344.73	Закрепление отсутствует	2.5
н 29	402196.53	2179305.33	Закрепление отсутствует	2.5
н 30	402094.87	2179277.84	Закрепление отсутствует	2.5
н 31	402058.13	2179251.17	Закрепление отсутствует	2.5
н 32	402007.85	2179229.34	Закрепление отсутствует	2.5
н 1	401959.96	2179200.24	Закрепление отсутствует	2.5

полное наименование должности	подпись	инициалы, фамилия

М.П.

Выписка из Единого государственного реестра недвижимости об объекте недвижимости

Сведения о частях земельного участка

Земельный участок			
(вид объекта недвижимости)			
Лист № ___ Раздела **4.2**	Всего листов раздела **4.2:** ___	Всего разделов: **0**	Всего листов выписки: **2656**
21.03.2023 № КУВИ-001/2023-67368210			
Кадастровый номер:		**47:23:0000000:79**	

Сведения о характерных точках границы части (частей) земельного участка

Учетный номер части: 910

Система координат: МСК 47 зона 2

Номер точки	Координаты, м		Описание закрепления на местности	Средняя квадратическая погрешность определения координат характерных точек границы части земельного участка, м
	X	Y		
1	2	3	4	5
1	379545.8	2226658.09	_____	5
1	379545.8	2226658.09	_____	5
2	380105.83	2226578.45	_____	5
3	380173.36	2226569.01	_____	5
4	380441.27	2226606.32	_____	5
5	380445.93	2226609.25	_____	5
6	380448.51	2226615.26	_____	5
7	380433.09	2226759.38	_____	5
8	380435.69	2226769.64	_____	5
9	380440.4	2226772.23	_____	5
10	380616.42	2226787.82	_____	5
11	380610.55	2226690.43	_____	5
12	380616.81	2226681.64	_____	5
13	380633.69	2226698.68	_____	5
14	380813.38	2226678.93	_____	5
15	380827.34	2226701.87	_____	5

полное наименование должности	подпись	инициалы, фамилия

М.П.

Выписка из Единого государственного реестра недвижимости об объекте недвижимости 2822

Сведения о частях земельного участка

Земельный участок			
(вид объекта недвижимости)			
Лист № ___ Раздела **4.2**	Всего листов раздела **4.2:** ___	Всего разделов: **0**	Всего листов выписки: **2656**
21.03.2023 № КУВИ-001/2023-67368210			
Кадастровый номер:		**47:23:0000000:79**	

Номер точки	Координаты, м		Описание закрепления на местности	Средняя квадратическая погрешность определения координат характерных точек границы части земельного участка, м
	X	Y		
1	2	3	4	5
16	380792.72	2226720.68	_____	5
17	380767.15	2226756.66	_____	5
18	380757.46	2226805.66	_____	5
19	380753.47	2226901.7	_____	5
20	380667.37	2226906.85	_____	5
21	380626.63	2226837.52	_____	5
22	380560.08	2226830.26	_____	5
23	380559.94	2226813.47	_____	5
24	380545.9	2226811.97	_____	5
25	380546.35	2226799.75	_____	5
26	380424.06	2226789.15	_____	5
27	380415.03	2226784.39	_____	5
28	380412.4	2226776.45	_____	5
29	380428.82	2226629.97	_____	5
30	380426.07	2226624.05	_____	5
31	380422.67	2226622.16	_____	5
32	380173.92	2226587.43	_____	5

полное наименование должности	подпись	инициалы, фамилия

М.П.

Выписка из Единого государственного реестра недвижимости об объекте недвижимости 2823

Сведения о частях земельного участка

Земельный участок			
(вид объекта недвижимости)			
Лист № ___ Раздела **4.2**	Всего листов раздела **4.2:** ___	Всего разделов: **0**	Всего листов выписки: **2656**
21.03.2023 № КУВИ-001/2023-67368210			
Кадастровый номер:		**47:23:0000000:79**	

Номер точки	Координаты, м		Описание закрепления на местности	Средняя квадратическая погрешность определения координат характерных точек границы части земельного участка, м
	X	Y		
1	2	3	4	5
33	379540.2	2226677.05	_____	5
34	379533.43	2226675.16	_____	5
35	379528.45	2226667.66	_____	5
36	379511.88	2226508.31	_____	5
37	379510.22	2226503.77	_____	5
38	379507.36	2226501.71	_____	5
39	379439.05	2226492.52	_____	5
40	379373.13	2226973.75	_____	5
41	379366.34	2226985.64	_____	5
42	379357.44	2227007.09	_____	5
43	379110.07	2226987.32	_____	5
44	379042.06	2227294.47	_____	5
45	378841.95	2227271.2	_____	5
46	378782.48	2227735.3	_____	5
47	378755.63	2227968.8	_____	5
48	378735.36	2228103.52	_____	5
49	378569.19	2228081.55	_____	5

полное наименование должности	подпись	инициалы, фамилия

М.П.

Выписка из Единого государственного реестра недвижимости об объекте недвижимости 2824

Сведения о частях земельного участка

Земельный участок			
(вид объекта недвижимости)			
Лист № ___ Раздела **4.2**	Всего листов раздела **4.2:** ___	Всего разделов: **0**	Всего листов выписки: **2656**
21.03.2023 № КУВИ-001/2023-67368210			
Кадастровый номер:		**47:23:0000000:79**	

Номер точки	Координаты, м		Описание закрепления на местности	Средняя квадратическая погрешность определения координат характерных точек границы части земельного участка, м
	X	Y		
1	2	3	4	5
50	378221.53	2228034.74	_____	5
51	378182.23	2228269.27	_____	5
52	377688.04	2228196.89	_____	5
53	377701.93	2228026.06	_____	5
54	377728.6	2227836.59	_____	5
55	377737.73	2227750.06	_____	5
56	377822.17	2227120.56	_____	5
57	377851.65	2226900.77	_____	5
58	377860.11	2226825.08	_____	5
59	377658.14	2226801.81	_____	5
60	377379.74	2226778.03	_____	5
61	376803.34	2226686.49	_____	5
62	376887.59	2226095.26	_____	5
63	376424.33	2226022.5	_____	5
64	376435.69	2225918.81	_____	5
65	376442.94	2225900.29	_____	5
66	376452.15	2225830.07	_____	5

полное наименование должности	подпись	инициалы, фамилия

М.П.

Выписка из Единого государственного реестра недвижимости об объекте недвижимости 2825

Сведения о частях земельного участка

Земельный участок			
(вид объекта недвижимости)			
Лист № ___ Раздела **4.2**	Всего листов раздела **4.2:** ___	Всего разделов: **0**	Всего листов выписки: **2656**
21.03.2023 № КУВИ-001/2023-67368210			
Кадастровый номер:		**47:23:0000000:79**	

Номер точки	Координаты, м		Описание закрепления на местности	Средняя квадратическая погрешность определения координат характерных точек границы части земельного участка, м
	X	Y		
1	2	3	4	5
67	376477.59	2225819.36	_____	5
68	376494.43	2225721.96	_____	5
69	376644.09	2225514.67	_____	5
70	376980.64	2225556.52	_____	5
71	376995.02	2225453.82	_____	5
72	377500.9	2225540.48	_____	5
73	377704.94	2225571.51	_____	5
74	377941.86	2225601.16	_____	5
75	377975.55	2225605.78	_____	5
76	377959.56	2225708.81	_____	5
77	379472.04	2225951.84	_____	5
78	379491.27	2226130.97	_____	5
79	379442.7	2226474.82	_____	5
80	379521.54	2226485.17	_____	5
81	379525.96	2226486.57	_____	5
82	379528.08	2226490.16	_____	5

полное наименование должности	подпись	инициалы, фамилия

М.П.

Выписка из Единого государственного реестра недвижимости об объекте недвижимости

Сведения о частях земельного участка

Земельный участок			
(вид объекта недвижимости)			
Лист № ___ Раздела **4.2**	Всего листов раздела **4.2:** ___	Всего разделов: **0**	Всего листов выписки: **2656**
21.03.2023 № КУВИ-001/2023-67368210			
Кадастровый номер:		**47:23:0000000:79**	

Сведения о характерных точках границы части (частей) земельного участка

Учетный номер части: 911

Система координат: МСК-47, зона 2

Номер точки	Координаты, м		Описание закрепления на местности	Средняя квадратическая погрешность определения координат характерных точек границы части земельного участка, м
	X	Y		
1	2	3	4	5
1	401968.66	2179140.96	Закрепление отсутствует	2.5
1	401968.66	2179140.96	Закрепление отсутствует	2.5
2	401956.08	2179180.05	Закрепление отсутствует	2.5
3	401964.49	2179195.98	Закрепление отсутствует	2.5
4	401959.96	2179200.24	Закрепление отсутствует	2.5
5	401949.55	2179180.52	Закрепление отсутствует	2.5
6	401962.96	2179139.13	Закрепление отсутствует	2.5

полное наименование должности	подпись	инициалы, фамилия

М.П.

Выписка из Единого государственного реестра недвижимости об объекте недвижимости

Сведения о частях земельного участка

Земельный участок			
(вид объекта недвижимости)			
Лист № ___ Раздела **4.2**	Всего листов раздела **4.2:** ___	Всего разделов: **0**	Всего листов выписки: **2656**
21.03.2023 № КУВИ-001/2023-67368210			
Кадастровый номер:		**47:23:0000000:79**	

Сведения о характерных точках границы части (частей) земельного участка

Учетный номер части: 912

Система координат: МСК-47 2 зона

Номер точки	Координаты, м		Описание закрепления на местности	Средняя квадратическая погрешность определения координат характерных точек границы части земельного участка, м
	X	Y		
1	2	3	4	5
1	360795.16	2200482.83	_____	5
1	360795.16	2200482.83	_____	5
2	360794.87	2200483.79	_____	5
3	360793.91	2200483.49	_____	5
4	360794.21	2200482.53	_____	5

полное наименование должности	подпись	инициалы, фамилия

М.П.

Выписка из Единого государственного реестра недвижимости об объекте недвижимости

Сведения о частях земельного участка

Земельный участок			
(вид объекта недвижимости)			
Лист № ___ Раздела **4.2**	Всего листов раздела **4.2:** ___	Всего разделов: **0**	Всего листов выписки: **2656**
21.03.2023 № КУВИ-001/2023-67368210			
Кадастровый номер:		**47:23:0000000:79**	

Сведения о характерных точках границы части (частей) земельного участка

Учетный номер части: 913

Система координат: МСК-47 2 зона

Номер точки	Координаты, м		Описание закрепления на местности	Средняя квадратическая погрешность определения координат характерных точек границы части земельного участка, м
	X	Y		
1	2	3	4	5
5	360326.36	2200331.17	_____	5
5	360326.36	2200331.17	_____	5
6	360326.05	2200332.12	_____	5
7	360325.1	2200331.81	_____	5
8	360325.41	2200330.86	_____	5

полное наименование должности	подпись	инициалы, фамилия

М.П.

Выписка из Единого государственного реестра недвижимости об объекте недвижимости

Сведения о частях земельного участка

Земельный участок			
(вид объекта недвижимости)			
Лист № ___ Раздела **4.2**	Всего листов раздела **4.2:** ___	Всего разделов: **0**	Всего листов выписки: **2656**
21.03.2023 № КУВИ-001/2023-67368210			
Кадастровый номер:		**47:23:0000000:79**	

Сведения о характерных точках границы части (частей) земельного участка

Учетный номер части: 914

Система координат: МСК-47 2 зона

Номер точки	Координаты, м		Описание закрепления на местности	Средняя квадратическая погрешность определения координат характерных точек границы части земельного участка, м
	X	Y		
1	2	3	4	5
9	358730.93	2199306.46	_____	5
9	358730.93	2199306.46	_____	5
10	358731.09	2199307.45	_____	5
11	358730.11	2199307.62	_____	5
12	358729.94	2199306.63	_____	5

полное наименование должности	подпись	инициалы, фамилия

М.П.

Выписка из Единого государственного реестра недвижимости об объекте недвижимости

Сведения о частях земельного участка

Земельный участок			
(вид объекта недвижимости)			
Лист № ___ Раздела **4.2**	Всего листов раздела **4.2:** ___	Всего разделов: **0**	Всего листов выписки: **2656**
21.03.2023 № КУВИ-001/2023-67368210			
Кадастровый номер:		**47:23:0000000:79**	

Сведения о характерных точках границы части (частей) земельного участка

Учетный номер части: 915

Система координат: МСК-47 2 зона

Номер точки	Координаты, м		Описание закрепления на местности	Средняя квадратическая погрешность определения координат характерных точек границы части земельного участка, м
	X	Y		
1	2	3	4	5
13	357411	2199203.45	_____	5
13	357411	2199203.45	_____	5
14	357411.96	2199203.75	_____	5
15	357411.65	2199204.7	_____	5
16	357410.7	2199204.4	_____	5

полное наименование должности	подпись	инициалы, фамилия

М.П.

Выписка из Единого государственного реестра недвижимости об объекте недвижимости

Сведения о частях земельного участка

Земельный участок			
(вид объекта недвижимости)			
Лист № ___ Раздела **4.2**	Всего листов раздела **4.2:** ___	Всего разделов: **0**	Всего листов выписки: **2656**
21.03.2023 № КУВИ-001/2023-67368210			
Кадастровый номер:		**47:23:0000000:79**	

Сведения о характерных точках границы части (частей) земельного участка

Учетный номер части: 916

Система координат: МСК-47 2 зона

Номер точки	Координаты, м		Описание закрепления на местности	Средняя квадратическая погрешность определения координат характерных точек границы части земельного участка, м
	X	Y		
1	2	3	4	5
17	357363.3	2199188.36	_____	5
17	357363.3	2199188.36	_____	5
18	357364.25	2199188.66	_____	5
19	357363.95	2199189.62	_____	5
20	357363	2199189.31	_____	5

полное наименование должности	подпись	инициалы, фамилия

М.П.

Выписка из Единого государственного реестра недвижимости об объекте недвижимости

Сведения о частях земельного участка

Земельный участок			
(вид объекта недвижимости)			
Лист № ___ Раздела **4.2**	Всего листов раздела **4.2:** ___	Всего разделов: **0**	Всего листов выписки: **2656**
21.03.2023 № КУВИ-001/2023-67368210			
Кадастровый номер:		**47:23:0000000:79**	

Сведения о характерных точках границы части (частей) земельного участка

Учетный номер части: 917

Система координат: МСК-47 2 зона

Номер точки	Координаты, м		Описание закрепления на местности	Средняя квадратическая погрешность определения координат характерных точек границы части земельного участка, м
	X	Y		
1	2	3	4	5
21	357291.09	2199165.51	_____	5
21	357291.09	2199165.51	_____	5
22	357292.04	2199165.81	_____	5
23	357291.74	2199166.76	_____	5
24	357290.78	2199166.46	_____	5

полное наименование должности	подпись	инициалы, фамилия

М.П.

Выписка из Единого государственного реестра недвижимости об объекте недвижимости

Сведения о частях земельного участка

Земельный участок			
(вид объекта недвижимости)			
Лист № ___ Раздела **4.2**	Всего листов раздела **4.2:** ___	Всего разделов: **0**	Всего листов выписки: **2656**
21.03.2023 № КУВИ-001/2023-67368210			
Кадастровый номер:		**47:23:0000000:79**	

Сведения о характерных точках границы части (частей) земельного участка

Учетный номер части: 918

Система координат: МСК-47 2 зона

Номер точки	Координаты, м		Описание закрепления на местности	Средняя квадратическая погрешность определения координат характерных точек границы части земельного участка, м
	X	Y		
1	2	3	4	5
25	357219.11	2199142.87	_____	5
25	357219.11	2199142.87	_____	5
26	357220.06	2199143.17	_____	5
27	357219.76	2199144.12	_____	5
28	357218.81	2199143.82	_____	5

полное наименование должности	подпись	инициалы, фамилия

М.П.

Выписка из Единого государственного реестра недвижимости об объекте недвижимости

Сведения о частях земельного участка

Земельный участок			
(вид объекта недвижимости)			
Лист № ___ Раздела **4.2**	Всего листов раздела **4.2:** ___	Всего разделов: **0**	Всего листов выписки: **2656**
21.03.2023 № КУВИ-001/2023-67368210			
Кадастровый номер:		**47:23:0000000:79**	

Сведения о характерных точках границы части (частей) земельного участка

Учетный номер части: 919

Система координат: МСК-47 2 зона

Номер точки	Координаты, м		Описание закрепления на местности	Средняя квадратическая погрешность определения координат характерных точек границы части земельного участка, м
	X	Y		
1	2	3	4	5
29	357152.23	2199117.43	_____	5
29	357152.23	2199117.43	_____	5
30	357150.57	2199122.36	_____	5
31	357149.62	2199122.04	_____	5
32	357151.28	2199117.11	_____	5

полное наименование должности	подпись	инициалы, фамилия

М.П.

Выписка из Единого государственного реестра недвижимости об объекте недвижимости

Сведения о частях земельного участка

Земельный участок			
(вид объекта недвижимости)			
Лист № ___ Раздела **4.2**	Всего листов раздела **4.2:** ___	Всего разделов: **0**	Всего листов выписки: **2656**
21.03.2023 № КУВИ-001/2023-67368210			
Кадастровый номер:		**47:23:0000000:79**	

Сведения о характерных точках границы части (частей) земельного участка

Учетный номер части: 920

Система координат: МСК-47 2 зона

Номер точки	Координаты, м		Описание закрепления на местности	Средняя квадратическая погрешность определения координат характерных точек границы части земельного участка, м
	X	Y		
1	2	3	4	5
33	357079.6	2199097.59	_____	5
33	357079.6	2199097.59	_____	5
34	357080.54	2199097.91	_____	5
35	357080.23	2199098.85	_____	5
36	357079.28	2199098.54	_____	5

полное наименование должности	подпись	инициалы, фамилия

М.П.

Выписка из Единого государственного реестра недвижимости об объекте недвижимости

Сведения о частях земельного участка

Земельный участок			
(вид объекта недвижимости)			
Лист № ___ Раздела **4.2**	Всего листов раздела **4.2:** ___	Всего разделов: **0**	Всего листов выписки: **2656**
21.03.2023 № КУВИ-001/2023-67368210			
Кадастровый номер:		**47:23:0000000:79**	

Сведения о характерных точках границы части (частей) земельного участка

Учетный номер части: 921

Система координат: МСК-47 2 зона

Номер точки	Координаты, м		Описание закрепления на местности	Средняя квадратическая погрешность определения координат характерных точек границы части земельного участка, м
	X	Y		
1	2	3	4	5
37	357013.4	2199075.47	_____	5
37	357013.4	2199075.47	_____	5
38	357014.35	2199075.79	_____	5
39	357014.03	2199076.74	_____	5
40	357013.09	2199076.42	_____	5

полное наименование должности	подпись	инициалы, фамилия

М.П.

Выписка из Единого государственного реестра недвижимости об объекте недвижимости

Сведения о частях земельного участка

Земельный участок			
(вид объекта недвижимости)			
Лист № ___ Раздела **4.2**	Всего листов раздела **4.2:** ___	Всего разделов: **0**	Всего листов выписки: **2656**
21.03.2023 № КУВИ-001/2023-67368210			
Кадастровый номер:		**47:23:0000000:79**	

Сведения о характерных точках границы части (частей) земельного участка

Учетный номер части: 922

Система координат: МСК-47 2 зона

Номер точки	Координаты, м		Описание закрепления на местности	Средняя квадратическая погрешность определения координат характерных точек границы части земельного участка, м
	X	Y		
1	2	3	4	5
41	356940.93	2199051.26	_____	5
41	356940.93	2199051.26	_____	5
42	356941.88	2199051.58	_____	5
43	356941.56	2199052.52	_____	5
44	356940.62	2199052.21	_____	5

полное наименование должности	подпись	инициалы, фамилия

М.П.

Выписка из Единого государственного реестра недвижимости об объекте недвижимости

Сведения о частях земельного участка

Земельный участок			
(вид объекта недвижимости)			
Лист № ___ Раздела **4.2**	Всего листов раздела **4.2:** ___	Всего разделов: **0**	Всего листов выписки: **2656**
21.03.2023 № КУВИ-001/2023-67368210			
Кадастровый номер:		**47:23:0000000:79**	

Сведения о характерных точках границы части (частей) земельного участка

Учетный номер части: 923

Система координат: МСК-47 2 зона

Номер точки	Координаты, м		Описание закрепления на местности	Средняя квадратическая погрешность определения координат характерных точек границы части земельного участка, м
	X	Y		
1	2	3	4	5
45	356877.43	2199030.04	_____	5
45	356877.43	2199030.04	_____	5
46	356878.38	2199030.36	_____	5
47	356878.06	2199031.3	_____	5
48	356877.11	2199030.99	_____	5

полное наименование должности	подпись	инициалы, фамилия

М.П.

Выписка из Единого государственного реестра недвижимости об объекте недвижимости

Сведения о частях земельного участка

Земельный участок			
(вид объекта недвижимости)			
Лист № ___ Раздела **4.2**	Всего листов раздела **4.2:** ___	Всего разделов: **0**	Всего листов выписки: **2656**
21.03.2023 № КУВИ-001/2023-67368210			
Кадастровый номер:		**47:23:0000000:79**	

Сведения о характерных точках границы части (частей) земельного участка

Учетный номер части: 924

Система координат: МСК-47 2 зона

Номер точки	Координаты, м		Описание закрепления на местности	Средняя квадратическая погрешность определения координат характерных точек границы части земельного участка, м
	X	Y		
1	2	3	4	5
49	356816	2199005.08	_____	5
49	356816	2199005.08	_____	5
50	356814.34	2199010.01	_____	5
51	356813.39	2199009.69	_____	5
52	356815.05	2199004.77	_____	5

полное наименование должности	подпись	инициалы, фамилия

М.П.

Выписка из Единого государственного реестра недвижимости об объекте недвижимости

Сведения о частях земельного участка

Земельный участок			
(вид объекта недвижимости)			
Лист № ___ Раздела **4.2**	Всего листов раздела **4.2:** ___	Всего разделов: **0**	Всего листов выписки: **2656**
21.03.2023 № КУВИ-001/2023-67368210			
Кадастровый номер:		**47:23:0000000:79**	

Сведения о характерных точках границы части (частей) земельного участка

Учетный номер части: 925

Система координат: МСК-47 2 зона

Номер точки	Координаты, м		Описание закрепления на местности	Средняя квадратическая погрешность определения координат характерных точек границы части земельного участка, м
	X	Y		
1	2	3	4	5
53	356755.87	2198988.49	_____	5
53	356755.87	2198988.49	_____	5
54	356756.81	2198988.82	_____	5
55	356756.48	2198989.76	_____	5
56	356755.54	2198989.43	_____	5

полное наименование должности	подпись	инициалы, фамилия

М.П.

Выписка из Единого государственного реестра недвижимости об объекте недвижимости

Сведения о частях земельного участка

Земельный участок			
(вид объекта недвижимости)			
Лист № ___ Раздела **4.2**	Всего листов раздела **4.2:** ___	Всего разделов: **0**	Всего листов выписки: **2656**
21.03.2023 № КУВИ-001/2023-67368210			
Кадастровый номер:		**47:23:0000000:79**	

Сведения о характерных точках границы части (частей) земельного участка

Учетный номер части: 926

Система координат: МСК-47 2 зона

Номер точки	Координаты, м		Описание закрепления на местности	Средняя квадратическая погрешность определения координат характерных точек границы части земельного участка, м
	X	Y		
1	2	3	4	5
57	356688.69	2198964.97	_____	5
57	356688.69	2198964.97	_____	5
58	356689.64	2198965.3	_____	5
59	356689.31	2198966.24	_____	5
60	356688.36	2198965.91	_____	5

полное наименование должности	подпись	инициалы, фамилия

М.П.

Выписка из Единого государственного реестра недвижимости об объекте недвижимости

Сведения о частях земельного участка

Земельный участок			
(вид объекта недвижимости)			
Лист № ___ Раздела **4.2**	Всего листов раздела **4.2:** ___	Всего разделов: **0**	Всего листов выписки: **2656**
21.03.2023 № КУВИ-001/2023-67368210			
Кадастровый номер:		**47:23:0000000:79**	

Сведения о характерных точках границы части (частей) земельного участка

Учетный номер части: 927

Система координат: МСК-47 2 зона

Номер точки	Координаты, м		Описание закрепления на местности	Средняя квадратическая погрешность определения координат характерных точек границы части земельного участка, м
	X	Y		
1	2	3	4	5
61	356618.66	2198940.27	_____	5
61	356618.66	2198940.27	_____	5
62	356619.6	2198940.6	_____	5
63	356619.27	2198941.54	_____	5
64	356618.32	2198941.21	_____	5

полное наименование должности	подпись	инициалы, фамилия

М.П.

Выписка из Единого государственного реестра недвижимости об объекте недвижимости

Сведения о частях земельного участка

Земельный участок			
(вид объекта недвижимости)			
Лист № ___ Раздела **4.2**	Всего листов раздела **4.2:** ___	Всего разделов: **0**	Всего листов выписки: **2656**
21.03.2023 № КУВИ-001/2023-67368210			
Кадастровый номер:		**47:23:0000000:79**	

Сведения о характерных точках границы части (частей) земельного участка

Учетный номер части: 928

Система координат: МСК-47 2 зона

Номер точки	Координаты, м		Описание закрепления на местности	Средняя квадратическая погрешность определения координат характерных точек границы части земельного участка, м
	X	Y		
1	2	3	4	5
65	356559.6	2198919.47	_____	5
65	356559.6	2198919.47	_____	5
66	356559.27	2198920.42	_____	5
67	356555.22	2198918.96	_____	5
68	356553.73	2198923.1	_____	5
69	356552.79	2198922.76	_____	5
70	356554.61	2198917.68	_____	5

полное наименование должности	подпись	инициалы, фамилия

М.П.

Выписка из Единого государственного реестра недвижимости об объекте недвижимости

Сведения о частях земельного участка

Земельный участок			
(вид объекта недвижимости)			
Лист № ___ Раздела **4.2**	Всего листов раздела **4.2:** ___	Всего разделов: **0**	Всего листов выписки: **2656**
21.03.2023 № КУВИ-001/2023-67368210			
Кадастровый номер:		**47:23:0000000:79**	

Сведения о характерных точках границы части (частей) земельного участка

Учетный номер части: 929

Система координат: МСК-47 2 зона

Номер точки	Координаты, м		Описание закрепления на местности	Средняя квадратическая погрешность определения координат характерных точек границы части земельного участка, м
	X	Y		
1	2	3	4	5
71	356478.51	2198893.93	_____	5
71	356478.51	2198893.93	_____	5
72	356479.47	2198894.22	_____	5
73	356479.17	2198895.18	_____	5
74	356478.22	2198894.88	_____	5

полное наименование должности	подпись	инициалы, фамилия

М.П.

Выписка из Единого государственного реестра недвижимости об объекте недвижимости

Сведения о частях земельного участка

Земельный участок			
(вид объекта недвижимости)			
Лист № ___ Раздела **4.2**	Всего листов раздела **4.2:** ___	Всего разделов: **0**	Всего листов выписки: **2656**
21.03.2023 № КУВИ-001/2023-67368210			
Кадастровый номер:		**47:23:0000000:79**	

Сведения о характерных точках границы части (частей) земельного участка

Учетный номер части: 930

Система координат: МСК-47 2 зона

Номер точки	Координаты, м		Описание закрепления на местности	Средняя квадратическая погрешность определения координат характерных точек границы части земельного участка, м
	X	Y		
1	2	3	4	5
75	356400.92	2198869.67	_____	5
75	356400.92	2198869.67	_____	5
76	356401.87	2198869.96	_____	5
77	356401.58	2198870.92	_____	5
78	356400.62	2198870.62	_____	5

полное наименование должности	подпись	инициалы, фамилия

М.П.

Выписка из Единого государственного реестра недвижимости об объекте недвижимости

Сведения о частях земельного участка

Земельный участок			
(вид объекта недвижимости)			
Лист № ___ Раздела **4.2**	Всего листов раздела **4.2:** ___	Всего разделов: **0**	Всего листов выписки: **2656**
21.03.2023 № КУВИ-001/2023-67368210			
Кадастровый номер:		**47:23:0000000:79**	

Сведения о характерных точках границы части (частей) земельного участка

Учетный номер части: 931

Система координат: МСК-47 2 зона

Номер точки	Координаты, м		Описание закрепления на местности	Средняя квадратическая погрешность определения координат характерных точек границы части земельного участка, м
	X	Y		
1	2	3	4	5
79	356323.89	2198845.22	_____	5
79	356323.89	2198845.22	_____	5
80	356324.84	2198845.53	_____	5
81	356324.54	2198846.48	_____	5
82	356323.59	2198846.18	_____	5

полное наименование должности	подпись	инициалы, фамилия

М.П.

Выписка из Единого государственного реестра недвижимости об объекте недвижимости

Сведения о частях земельного участка

Земельный участок			
(вид объекта недвижимости)			
Лист № ___ Раздела **4.2**	Всего листов раздела **4.2:** ___	Всего разделов: **0**	Всего листов выписки: **2656**
21.03.2023 № КУВИ-001/2023-67368210			
Кадастровый номер:		**47:23:0000000:79**	

Сведения о характерных точках границы части (частей) земельного участка

Учетный номер части: 932

Система координат: МСК-47 2 зона

Номер точки	Координаты, м		Описание закрепления на местности	Средняя квадратическая погрешность определения координат характерных точек границы части земельного участка, м
	X	Y		
1	2	3	4	5
83	356249.35	2198822.08	_____	5
83	356249.35	2198822.08	_____	5
84	356250.3	2198822.38	_____	5
85	356250	2198823.33	_____	5
86	356249.05	2198823.04	_____	5

полное наименование должности	подпись	инициалы, фамилия

М.П.

Выписка из Единого государственного реестра недвижимости об объекте недвижимости

Сведения о частях земельного участка

Земельный участок			
(вид объекта недвижимости)			
Лист № ___ Раздела **4.2**	Всего листов раздела **4.2:** ___	Всего разделов: **0**	Всего листов выписки: **2656**
21.03.2023 № КУВИ-001/2023-67368210			
Кадастровый номер:		**47:23:0000000:79**	

Сведения о характерных точках границы части (частей) земельного участка

Учетный номер части: 933

Система координат: МСК-47 2 зона

Номер точки	Координаты, м		Описание закрепления на местности	Средняя квадратическая погрешность определения координат характерных точек границы части земельного участка, м
	X	Y		
1	2	3	4	5
87	356189.1	2198798.78	_____	5
87	356189.1	2198798.78	_____	5
88	356186.17	2198803.53	_____	5
89	356185.32	2198803	_____	5
90	356188.25	2198798.25	_____	5

полное наименование должности	подпись	инициалы, фамилия

М.П.

Выписка из Единого государственного реестра недвижимости об объекте недвижимости

Сведения о частях земельного участка

Земельный участок			
(вид объекта недвижимости)			
Лист № ___ Раздела **4.2**	Всего листов раздела **4.2:** ___	Всего разделов: **0**	Всего листов выписки: **2656**
21.03.2023 № КУВИ-001/2023-67368210			
Кадастровый номер:		**47:23:0000000:79**	

Сведения о характерных точках границы части (частей) земельного участка

Учетный номер части: 934

Система координат: МСК-47 2 зона

Номер точки	Координаты, м		Описание закрепления на местности	Средняя квадратическая погрешность определения координат характерных точек границы части земельного участка, м
	X	Y		
1	2	3	4	5
91	356151.37	2198772.19	_____	5
91	356151.37	2198772.19	_____	5
92	356152.13	2198772.84	_____	5
93	356151.47	2198773.6	_____	5
94	356150.72	2198772.94	_____	5

полное наименование должности	подпись	инициалы, фамилия

М.П.

Выписка из Единого государственного реестра недвижимости об объекте недвижимости

Сведения о частях земельного участка

Земельный участок			
(вид объекта недвижимости)			
Лист № ___ Раздела **4.2**	Всего листов раздела **4.2:** ___	Всего разделов: **0**	Всего листов выписки: **2656**
21.03.2023 № КУВИ-001/2023-67368210			
Кадастровый номер:		**47:23:0000000:79**	

Сведения о характерных точках границы части (частей) земельного участка

Учетный номер части: 935

Система координат: МСК-47 2 зона

Номер точки	Координаты, м		Описание закрепления на местности	Средняя квадратическая погрешность определения координат характерных точек границы части земельного участка, м
	X	Y		
1	2	3	4	5
95	356112.88	2198739.17	_____	5
95	356112.88	2198739.17	_____	5
96	356113.64	2198739.82	_____	5
97	356112.99	2198740.58	_____	5
98	356112.23	2198739.93	_____	5

полное наименование должности	подпись	инициалы, фамилия

М.П.

Выписка из Единого государственного реестра недвижимости об объекте недвижимости

Сведения о частях земельного участка

Земельный участок			
(вид объекта недвижимости)			
Лист № ___ Раздела **4.2**	Всего листов раздела **4.2:** ___	Всего разделов: **0**	Всего листов выписки: **2656**
21.03.2023 № КУВИ-001/2023-67368210			
Кадастровый номер:		**47:23:0000000:79**	

Сведения о характерных точках границы части (частей) земельного участка

Учетный номер части: 936

Система координат: МСК-47 2 зона

Номер точки	Координаты, м		Описание закрепления на местности	Средняя квадратическая погрешность определения координат характерных точек границы части земельного участка, м
	X	Y		
1	2	3	4	5
99	356075.75	2198705.18	_____	5
99	356075.75	2198705.18	_____	5
100	356070.33	2198703.72	_____	5
101	356068.7	2198709.14	_____	5
102	356069.66	2198709.43	_____	5
103	356071	2198704.96	_____	5
104	356075.5	2198706.15	_____	5

полное наименование должности	подпись	инициалы, фамилия

М.П.

Выписка из Единого государственного реестра недвижимости об объекте недвижимости

Сведения о частях земельного участка

Земельный участок			
(вид объекта недвижимости)			
Лист № ___ Раздела **4.2**	Всего листов раздела **4.2:** ___	Всего разделов: **0**	Всего листов выписки: **2656**
21.03.2023 № КУВИ-001/2023-67368210			
Кадастровый номер:		**47:23:0000000:79**	

Сведения о характерных точках границы части (частей) земельного участка

Учетный номер части: 937

Система координат: МСК-47 2 зона

Номер точки	Координаты, м		Описание закрепления на местности	Средняя квадратическая погрешность определения координат характерных точек границы части земельного участка, м
	X	Y		
1	2	3	4	5
105	356064.59	2198708.91	_____	5
105	356064.59	2198708.91	_____	5
106	356063.68	2198709.33	_____	5
107	356062.01	2198705.69	_____	5
108	356058.18	2198707.84	_____	5
109	356057.7	2198706.96	_____	5
110	356062.5	2198704.37	_____	5

полное наименование должности	подпись	инициалы, фамилия

М.П.

Выписка из Единого государственного реестра недвижимости об объекте недвижимости

Сведения о частях земельного участка

Земельный участок			
(вид объекта недвижимости)			
Лист № ___ Раздела **4.2**	Всего листов раздела **4.2:** ___	Всего разделов: **0**	Всего листов выписки: **2656**
21.03.2023 № КУВИ-001/2023-67368210			
Кадастровый номер:		**47:23:0000000:79**	

Сведения о характерных точках границы части (частей) земельного участка

Учетный номер части: 938

Система координат: МСК-47 2 зона

Номер точки	Координаты, м		Описание закрепления на местности	Средняя квадратическая погрешность определения координат характерных точек границы части земельного участка, м
	X	Y		
1	2	3	4	5
111	356031.66	2198739.89	_____	5
111	356031.66	2198739.89	_____	5
112	356032.31	2198739.14	_____	5
113	356033.07	2198739.79	_____	5
114	356032.42	2198740.55	_____	5

полное наименование должности	подпись	инициалы, фамилия

М.П.

Выписка из Единого государственного реестра недвижимости об объекте недвижимости

Сведения о частях земельного участка

Земельный участок			
(вид объекта недвижимости)			
Лист № ___ Раздела **4.2**	Всего листов раздела **4.2:** ___	Всего разделов: **0**	Всего листов выписки: **2656**
21.03.2023 № КУВИ-001/2023-67368210			
Кадастровый номер:		**47:23:0000000:79**	

Сведения о характерных точках границы части (частей) земельного участка

Учетный номер части: 939

Система координат: МСК-47 2 зона

Номер точки	Координаты, м		Описание закрепления на местности	Средняя квадратическая погрешность определения координат характерных точек границы части земельного участка, м
	X	Y		
1	2	3	4	5
115	355997.12	2198782.21	_____	5
115	355997.12	2198782.21	_____	5
116	355996.48	2198782.97	_____	5
117	355995.71	2198782.32	_____	5
118	355996.36	2198781.56	_____	5

полное наименование должности	подпись	инициалы, фамилия

М.П.

Выписка из Единого государственного реестра недвижимости об объекте недвижимости

Сведения о частях земельного участка

Земельный участок			
(вид объекта недвижимости)			
Лист № ___ Раздела **4.2**	Всего листов раздела **4.2:** ___	Всего разделов: **0**	Всего листов выписки: **2656**
21.03.2023 № КУВИ-001/2023-67368210			
Кадастровый номер:		**47:23:0000000:79**	

Сведения о характерных точках границы части (частей) земельного участка

Учетный номер части: 940

Система координат: МСК-47 2 зона

Номер точки	Координаты, м		Описание закрепления на местности	Средняя квадратическая погрешность определения координат характерных точек границы части земельного участка, м
	X	Y		
1	2	3	4	5
119	355962.27	2198823.49	_____	5
119	355962.27	2198823.49	_____	5
120	355958.93	2198827.33	_____	5
121	355958.18	2198826.67	_____	5
122	355961.52	2198822.84	_____	5

полное наименование должности	подпись	инициалы, фамилия

М.П.

Выписка из Единого государственного реестра недвижимости об объекте недвижимости

Сведения о частях земельного участка

Земельный участок			
(вид объекта недвижимости)			
Лист № ___ Раздела **4.2**	Всего листов раздела **4.2:** ___	Всего разделов: **0**	Всего листов выписки: **2656**
21.03.2023 № КУВИ-001/2023-67368210			
Кадастровый номер:		**47:23:0000000:79**	

Сведения о характерных точках границы части (частей) земельного участка

Учетный номер части: 941

Система координат: МСК-47 2 зона

Номер точки	Координаты, м		Описание закрепления на местности	Средняя квадратическая погрешность определения координат характерных точек границы части земельного участка, м
	X	Y		
1	2	3	4	5
123	355954.8	2198828.51	_____	5
123	355954.8	2198828.51	_____	5
124	355956.01	2198832.43	_____	5
125	355951.23	2198833.9	_____	5
126	355950.02	2198829.98	_____	5

полное наименование должности	подпись	инициалы, фамилия

М.П.

Выписка из Единого государственного реестра недвижимости об объекте недвижимости

Сведения о частях земельного участка

Земельный участок			
(вид объекта недвижимости)			
Лист № ___ Раздела **4.2**	Всего листов раздела **4.2:** ___	Всего разделов: **0**	Всего листов выписки: **2656**
21.03.2023 № КУВИ-001/2023-67368210			
Кадастровый номер:		**47:23:0000000:79**	

Сведения о характерных точках границы части (частей) земельного участка

Учетный номер части: 942

Система координат: МСК-47 2 зона

Номер точки	Координаты, м		Описание закрепления на местности	Средняя квадратическая погрешность определения координат характерных точек границы части земельного участка, м
	X	Y		
1	2	3	4	5
127	355985.86	2198979.11	_____	5
127	355985.86	2198979.11	_____	5
128	355985.85	2198980.11	_____	5
129	355984.85	2198980.1	_____	5
130	355984.86	2198979.1	_____	5

полное наименование должности	подпись	инициалы, фамилия

М.П.

Выписка из Единого государственного реестра недвижимости об объекте недвижимости

Сведения о частях земельного участка

Земельный участок			
(вид объекта недвижимости)			
Лист № ___ Раздела **4.2**	Всего листов раздела **4.2:** ___	Всего разделов: **0**	Всего листов выписки: **2656**
21.03.2023 № КУВИ-001/2023-67368210			
Кадастровый номер:		**47:23:0000000:79**	

Сведения о характерных точках границы части (частей) земельного участка

Учетный номер части: 943

Система координат: МСК-47 2 зона

Номер точки	Координаты, м		Описание закрепления на местности	Средняя квадратическая погрешность определения координат характерных точек границы части земельного участка, м
	X	Y		
1	2	3	4	5
131	356027.49	2198977.07	_____	5
131	356027.49	2198977.07	_____	5
132	356027.47	2198978.07	_____	5
133	356026.47	2198978.06	_____	5
134	356026.49	2198977.06	_____	5

полное наименование должности	подпись	инициалы, фамилия

М.П.

Выписка из Единого государственного реестра недвижимости об объекте недвижимости

Сведения о частях земельного участка

Земельный участок			
(вид объекта недвижимости)			
Лист № ___ Раздела **4.2**	Всего листов раздела **4.2:** ___	Всего разделов: **0**	Всего листов выписки: **2656**
21.03.2023 № КУВИ-001/2023-67368210			
Кадастровый номер:		**47:23:0000000:79**	

Сведения о характерных точках границы части (частей) земельного участка

Учетный номер части: 944

Система координат: МСК-47, зона 2

Номер точки	Координаты, м		Описание закрепления на местности	Средняя квадратическая погрешность определения координат характерных точек границы части земельного участка, м
	X	Y		
1	2	3	4	5
1	389166.49	2209858.92	_____	0.1
1	389166.49	2209858.92	_____	0.1
2	389166.65	2209862.85	_____	0.1
3	389143.69	2209867.67	_____	0.1
4	389140.23	2209866.13	_____	0.1
5	389133.31	2209863.76	_____	0.1
6	389107.72	2209868.29	_____	0.1
7	389067.75	2209876.79	_____	0.1
8	389009.69	2209890.87	_____	0.1
9	388959.42	2209904.06	_____	0.1
10	388912.26	2209914.4	_____	0.1
11	388886.57	2209919.04	_____	0.1
12	388861.91	2209920.99	_____	0.1
13	388931.88	2209900.32	_____	0.1
14	388964.85	2209892.92	_____	0.1
15	388994.71	2209884.51	_____	0.1

полное наименование должности	подпись	инициалы, фамилия

М.П.

Выписка из Единого государственного реестра недвижимости об объекте недвижимости 2860

Сведения о частях земельного участка

Земельный участок			
(вид объекта недвижимости)			
Лист № ___ Раздела **4.2**	Всего листов раздела **4.2:** ___	Всего разделов: **0**	Всего листов выписки: **2656**
21.03.2023 № КУВИ-001/2023-67368210			
Кадастровый номер:		**47:23:0000000:79**	

Номер точки	Координаты, м		Описание закрепления на местности	Средняя квадратическая погрешность определения координат характерных точек границы части земельного участка, м
	X	Y		
1	2	3	4	5
16	389104.29	2209862.24	_____	0.1
17	389104.17	2209858.96	_____	0.1
18	389132.53	2209853.92	_____	0.1
19	389133.98	2209853.88	_____	0.1
20	389135.72	2209854.12	_____	0.1
21	389137.93	2209854.81	_____	0.1
22	389143.51	2209856.94	_____	0.1
23	389147.83	2209858.54	_____	0.1
24	389155.6	2209859.73	_____	0.1
25	389158.55	2209860.14	_____	0.1
26	389160.04	2209860.43	_____	0.1
27	389163.47	2209859.73	_____	0.1

полное наименование должности	подпись	инициалы, фамилия

М.П.

Выписка из Единого государственного реестра недвижимости об объекте недвижимости

Сведения о частях земельного участка

Земельный участок			
(вид объекта недвижимости)			
Лист № ___ Раздела **4.2**	Всего листов раздела **4.2:** ___	Всего разделов: **0**	Всего листов выписки: **2656**
21.03.2023 № КУВИ-001/2023-67368210			
Кадастровый номер:		**47:23:0000000:79**	

Сведения о характерных точках границы части (частей) земельного участка

Учетный номер части: 945

Система координат: МСК-47, зона 2

Номер точки	Координаты, м		Описание закрепления на местности	Средняя квадратическая погрешность определения координат характерных точек границы части земельного участка, м
	X	Y		
1	2	3	4	5
28	389104.16	2209858.96	_____	0.1
28	389104.16	2209858.96	_____	0.1
29	389104.27	2209862.22	_____	0.1
30	388994.87	2209884.47	_____	0.1
31	389065.44	2209867.37	_____	0.1

полное наименование должности	подпись	инициалы, фамилия

М.П.

Выписка из Единого государственного реестра недвижимости об объекте недвижимости

Сведения о частях земельного участка

Земельный участок			
(вид объекта недвижимости)			
Лист № ___ Раздела **4.2**	Всего листов раздела **4.2:** ___	Всего разделов: **0**	Всего листов выписки: **2656**
21.03.2023 № КУВИ-001/2023-67368210			
Кадастровый номер:		**47:23:0000000:79**	

Сведения о характерных точках границы части (частей) земельного участка

Учетный номер части: 946

Система координат: МСК-47, зона 2

Номер точки	Координаты, м		Описание закрепления на местности	Средняя квадратическая погрешность определения координат характерных точек границы части земельного участка, м
	X	Y		
1	2	3	4	5
32	388910.58	2209904.73	_____	0.1
32	388910.58	2209904.73	_____	0.1
33	388931.28	2209900.44	_____	0.1
34	388861.89	2209920.99	_____	0.1
35	388856.35	2209921.1	_____	0.1
36	388853.12	2209920.66	_____	0.1
37	388849.74	2209919.47	_____	0.1
38	388844.8	2209917.11	_____	0.1
39	388836.66	2209917.46	_____	0.1
40	388829.49	2209918.3	_____	0.1
41	388824.85	2209919.04	_____	0.1
42	388820.82	2209919.77	_____	0.1
43	388796.98	2209926.92	_____	0.1
44	388768.12	2209930.91	_____	0.1
45	388765.88	2209931.44	_____	0.1
46	388758.44	2209934.35	_____	0.1

полное наименование должности	подпись	инициалы, фамилия

М.П.

Выписка из Единого государственного реестра недвижимости об объекте недвижимости

Сведения о частях земельного участка

Земельный участок			
(вид объекта недвижимости)			
Лист № ___ Раздела **4.2**	Всего листов раздела **4.2:** ___	Всего разделов: **0**	Всего листов выписки: **2656**
21.03.2023 № КУВИ-001/2023-67368210			
Кадастровый номер:		**47:23:0000000:79**	

Номер точки	Координаты, м		Описание закрепления на местности	Средняя квадратическая погрешность определения координат характерных точек границы части земельного участка, м
	X	Y		
1	2	3	4	5
47	388755.4	2209934.97	_____	0.1
48	388750.83	2209935.41	_____	0.1
49	388747.61	2209935.36	_____	0.1
50	388734.71	2209933.89	_____	0.1
51	388728.01	2209933.91	_____	0.1
52	388695.52	2209934.93	_____	0.1
53	388691.62	2209934.7	_____	0.1
54	388683.11	2209933.31	_____	0.1
55	388679	2209933.13	_____	0.1
56	388670.88	2209933.3	_____	0.1
57	388657.55	2209934.53	_____	0.1
58	388647.76	2209934.88	_____	0.1
59	388605.64	2209933.61	_____	0.1
60	388569.6	2209929.91	_____	0.1
61	388548.5	2209926.5	_____	0.1
62	388529.89	2209924.03	_____	0.1
63	388521.96	2209921.87	_____	0.1

полное наименование должности	подпись	инициалы, фамилия

М.П.

Выписка из Единого государственного реестра недвижимости об объекте недвижимости

Сведения о частях земельного участка

Земельный участок			
(вид объекта недвижимости)			
Лист № ___ Раздела **4.2**	Всего листов раздела **4.2:** ___	Всего разделов: **0**	Всего листов выписки: **2656**
21.03.2023 № КУВИ-001/2023-67368210			
Кадастровый номер:		**47:23:0000000:79**	

Номер точки	Координаты, м		Описание закрепления на местности	Средняя квадратическая погрешность определения координат характерных точек границы части земельного участка, м
	X	Y		
1	2	3	4	5
64	388487.48	2209919.88	_____	0.1
65	388479.26	2209919.36	_____	0.1
66	388461.28	2209918.83	_____	0.1
67	388444.43	2209918.21	_____	0.1
68	388445.47	2209908.27	_____	0.1
69	388461.63	2209908.98	_____	0.1
70	388471.19	2209909.22	_____	0.1
71	388480.09	2209909.57	_____	0.1
72	388492.6	2209910.38	_____	0.1
73	388523.1	2209911.94	_____	0.1
74	388531.32	2209914.26	_____	0.1
75	388570.82	2209920.23	_____	0.1
76	388609.55	2209924.42	_____	0.1
77	388636.53	2209925.16	_____	0.1
78	388657	2209925.03	_____	0.1
79	388670.37	2209923.62	_____	0.1
80	388679.1	2209923.23	_____	0.1

полное наименование должности	подпись	инициалы, фамилия

М.П.

Выписка из Единого государственного реестра недвижимости об объекте недвижимости

Сведения о частях земельного участка

Земельный участок			
(вид объекта недвижимости)			
Лист № ___ Раздела **4.2**	Всего листов раздела **4.2:** ___	Всего разделов: **0**	Всего листов выписки: **2656**
21.03.2023 № КУВИ-001/2023-67368210			
Кадастровый номер:		**47:23:0000000:79**	

Номер точки	Координаты, м		Описание закрепления на местности	Средняя квадратическая погрешность определения координат характерных точек границы части земельного участка, м
	X	Y		
1	2	3	4	5
81	388682.74	2209923.31	_____	0.1
82	388690.44	2209924.52	_____	0.1
83	388695.55	2209924.93	_____	0.1
84	388727.92	2209923.99	_____	0.1
85	388735.31	2209924.38	_____	0.1
86	388750.49	2209925.41	_____	0.1
87	388755.96	2209924.66	_____	0.1
88	388762.68	2209921.96	_____	0.1
89	388766.38	2209921.06	_____	0.1
90	388795.12	2209917.76	_____	0.1
91	388818.12	2209910.36	_____	0.1
92	388823	2209909.21	_____	0.1
93	388828.13	2209908.4	_____	0.1
94	388837.47	2209907.38	_____	0.1
95	388845.56	2209907.13	_____	0.1
96	388848.61	2209907.82	_____	0.1
97	388855.07	2209910.82	_____	0.1

полное наименование должности	подпись	инициалы, фамилия

М.П.

Выписка из Единого государственного реестра недвижимости об объекте недвижимости 2866

Сведения о частях земельного участка

Земельный участок			
(вид объекта недвижимости)			
Лист № ___ Раздела **4.2**	Всего листов раздела **4.2:** ___	Всего разделов: **0**	Всего листов выписки: **2656**
21.03.2023 № КУВИ-001/2023-67368210			
Кадастровый номер:		**47:23:0000000:79**	

Номер точки	Координаты, м		Описание закрепления на местности	Средняя квадратическая погрешность определения координат характерных точек границы части земельного участка, м
	X	Y		
1	2	3	4	5
98	388857.61	2209911.13	_____	0.1
99	388886.33	2209908.91	_____	0.1

полное наименование должности	подпись	инициалы, фамилия

М.П.

Выписка из Единого государственного реестра недвижимости об объекте недвижимости

Сведения о частях земельного участка

Земельный участок			
(вид объекта недвижимости)			
Лист № ___ Раздела **4.2**	Всего листов раздела **4.2:** ___	Всего разделов: **0**	Всего листов выписки: **2656**
21.03.2023 № КУВИ-001/2023-67368210			
Кадастровый номер:		**47:23:0000000:79**	

Сведения о характерных точках границы части (частей) земельного участка

Учетный номер части: 947

Система координат: МСК 47 зона 2

Номер точки	Координаты, м		Описание закрепления на местности	Средняя квадратическая погрешность определения координат характерных точек границы части земельного участка, м
	X	Y		
1	2	3	4	5
100	388405.45	2209906.39	-	0.1
100	388405.45	2209906.39	-	0.1
101	388404.39	2209916.35	-	0.1
102	388369.43	2209914.57	-	0.1
103	388358.44	2209913.27	-	0.1
104	388354.31	2209913.15	-	0.1
105	388327.97	2209914.69	-	0.1
106	388299.86	2209915.85	-	0.1
107	388257.67	2209918.44	-	0.1
108	388166.5	2209923.01	-	0.1
109	388154.87	2209923.7	-	0.1
110	388127.05	2209925.61	-	0.1
111	388053.02	2209930.91	-	0.1
112	387950.84	2209937.43	-	0.1
113	387921.65	2209937.68	-	0.1
114	387889.64	2209940.6	-	0.1

полное наименование должности	подпись	инициалы, фамилия

М.П.

Выписка из Единого государственного реестра недвижимости об объекте недвижимости

Сведения о частях земельного участка

Земельный участок			
(вид объекта недвижимости)			
Лист № ___ Раздела **4.2**	Всего листов раздела **4.2:** ___	Всего разделов: **0**	Всего листов выписки: **2656**
21.03.2023 № КУВИ-001/2023-67368210			
Кадастровый номер:		**47:23:0000000:79**	

Номер точки	Координаты, м		Описание закрепления на местности	Средняя квадратическая погрешность определения координат характерных точек границы части земельного участка, м
	X	Y		
1	2	3	4	5
115	387863.54	2209941.02	-	0.1
116	387825.59	2209943.79	-	0.1
117	387774.01	2209946.53	-	0.1
118	387740.51	2209948.02	-	0.1
119	387676.35	2209953.33	-	0.1
120	387594.58	2209958.85	-	0.1
121	387562.9	2209961.94	-	0.1
122	387546.54	2209962.86	-	0.1
123	387540.58	2209962.98	-	0.1
124	387536.39	2209962.71	-	0.1
125	387530.32	2209961.7	-	0.1
126	387526.24	2209960.61	-	0.1
127	387513.59	2209955.96	-	0.1
128	387482.19	2209942.6	-	0.1
129	387479.68	2209941.33	-	0.1
130	387483.6	2209932.02	-	0.1
131	387486.26	2209933.46	-	0.1

полное наименование должности	подпись	инициалы, фамилия

М.П.

Выписка из Единого государственного реестра недвижимости об объекте недвижимости

Сведения о частях земельного участка

Земельный участок			
(вид объекта недвижимости)			
Лист № ___ Раздела **4.2**	Всего листов раздела **4.2:** ___	Всего разделов: **0**	Всего листов выписки: **2656**
21.03.2023 № КУВИ-001/2023-67368210			
Кадастровый номер:		**47:23:0000000:79**	

Номер точки	Координаты, м		Описание закрепления на местности	Средняя квадратическая погрешность определения координат характерных точек границы части земельного участка, м
	X	Y		
1	2	3	4	5
132	387517.36	2209946.7	-	0.1
133	387527.14	2209950.37	-	0.1
134	387530.86	2209951.54	-	0.1
135	387535.83	2209952.56	-	0.1
136	387539.95	2209952.96	-	0.1
137	387546.18	2209952.87	-	0.1
138	387562.12	2209951.97	-	0.1
139	387593.87	2209948.95	-	0.1
140	387675.6	2209943.64	-	0.1
141	387739.85	2209938.2	-	0.1
142	387773.59	2209936.67	-	0.1
143	387825.05	2209934.31	-	0.1
144	387863.02	2209931.54	-	0.1
145	387889.12	2209931.18	-	0.1
146	387921.23	2209928.2	-	0.1
147	387950.6	2209928	-	0.1
148	388052.43	2209921.49	-	0.1

полное наименование должности	подпись	инициалы, фамилия

М.П.

Выписка из Единого государственного реестра недвижимости об объекте недвижимости 2870

Сведения о частях земельного участка

Земельный участок			
(вид объекта недвижимости)			
Лист № ___ Раздела **4.2**	Всего листов раздела **4.2:** ___	Всего разделов: **0**	Всего листов выписки: **2656**
21.03.2023 № КУВИ-001/2023-67368210			
Кадастровый номер:		**47:23:0000000:79**	

Номер точки	Координаты, м		Описание закрепления на местности	Средняя квадратическая погрешность определения координат характерных точек границы части земельного участка, м
	X	Y		
1	2	3	4	5
149	388143.4	2209915.01	-	0.1
150	388147.92	2209914.58	-	0.1
151	388147.48	2209908.54	-	0.1
152	388147.22	2209898.8	-	0.1
153	388146.04	2209894.56	-	0.1
154	388144.46	2209892.06	-	0.1
155	388140.21	2209887.45	-	0.1
156	388090.36	2209844.15	-	0.1
157	388080.22	2209834.43	-	0.1
158	388072.51	2209827.71	-	0.1
159	388065.9	2209821.15	-	0.1
160	388062.39	2209817.14	-	0.1
161	388059.24	2209812.52	-	0.1
162	388051.92	2209798.71	-	0.1
163	388048.12	2209792.43	-	0.1
164	388041.75	2209779.21	-	0.1
165	388035.12	2209773.83	-	0.1

полное наименование должности	подпись	инициалы, фамилия

М.П.

Выписка из Единого государственного реестра недвижимости об объекте недвижимости 2871

Сведения о частях земельного участка

Земельный участок			
(вид объекта недвижимости)			
Лист № ___ Раздела **4.2**	Всего листов раздела **4.2:** ___	Всего разделов: **0**	Всего листов выписки: **2656**
21.03.2023 № КУВИ-001/2023-67368210			
Кадастровый номер:		**47:23:0000000:79**	

Номер точки	Координаты, м		Описание закрепления на местности	Средняя квадратическая погрешность определения координат характерных точек границы части земельного участка, м
	X	Y		
1	2	3	4	5
166	388029.71	2209771.21	-	0.1
167	388034.04	2209762.2	-	0.1
168	388037.82	2209764.01	-	0.1
169	388050.44	2209759.1	-	0.1
170	388054.07	2209768.42	-	0.1
171	388047.48	2209770.98	-	0.1
172	388049.81	2209772.89	-	0.1
173	388056.97	2209787.77	-	0.1
174	388060.65	2209793.83	-	0.1
175	388066.16	2209804.42	-	0.1
176	388069.05	2209809.36	-	0.1
177	388071.71	2209812.69	-	0.1
178	388078.02	2209819.15	-	0.1
179	388086.99	2209827.07	-	0.1
180	388095.48	2209835.28	-	0.1
181	388146.82	2209879.95	-	0.1
182	388151.08	2209884.39	-	0.1

полное наименование должности	подпись	инициалы, фамилия

М.П.

Выписка из Единого государственного реестра недвижимости об объекте недвижимости 2872

Сведения о частях земельного участка

Земельный участок			
(вид объекта недвижимости)			
Лист № ___ Раздела **4.2**	Всего листов раздела **4.2:** ___	Всего разделов: **0**	Всего листов выписки: **2656**
21.03.2023 № КУВИ-001/2023-67368210			
Кадастровый номер:		**47:23:0000000:79**	

Номер точки	Координаты, м		Описание закрепления на местности	Средняя квадратическая погрешность определения координат характерных точек границы части земельного участка, м
	X	Y		
1	2	3	4	5
183	388154.76	2209889.55	-	0.1
184	388155.82	2209892.15	-	0.1
185	388157.35	2209899.18	-	0.1
186	388157.47	2209908.15	-	0.1
187	388157.86	2209913.47	-	0.1
188	388299.33	2209905.9	-	0.1
189	388327.47	2209904.76	-	0.1
190	388354.02	2209903.26	-	0.1
191	388359.32	2209903.32	-	0.1
192	388370.12	2209904.69	-	0.1

полное наименование должности	подпись	инициалы, фамилия

М.П.

Выписка из Единого государственного реестра недвижимости об объекте недвижимости

Сведения о частях земельного участка

Земельный участок			
(вид объекта недвижимости)			
Лист № ___ Раздела **4.2**	Всего листов раздела **4.2:** ___	Всего разделов: **0**	Всего листов выписки: **2656**
21.03.2023 № КУВИ-001/2023-67368210			
Кадастровый номер:		**47:23:0000000:79**	

Сведения о характерных точках границы части (частей) земельного участка

Учетный номер части: 948

Система координат: МСК 47 зона 2

Номер точки	Координаты, м		Описание закрепления на местности	Средняя квадратическая погрешность определения координат характерных точек границы части земельного участка, м
	X	Y		
1	2	3	4	5
193	386032.6	2213181.04	-	0.1
193	386032.6	2213181.04	-	0.1
194	386033.65	2213187.69	-	0.1
195	386035.82	2213191.1	-	0.1
196	386038.6	2213196.89	-	0.1
197	386039.35	2213199.69	-	0.1
198	386039.5	2213202.65	-	0.1
199	386038.16	2213230.28	-	0.1
200	386037.28	2213280.02	-	0.1
201	386036.78	2213290.34	-	0.1
202	386035.85	2213300.59	-	0.1
203	386035.14	2213370.69	-	0.1
204	386032.39	2213444.79	-	0.1
205	386031.48	2213484.92	-	0.1
206	386031.4	2213500.78	-	0.1
207	386032.7	2213573.44	-	0.1

полное наименование должности	подпись	инициалы, фамилия

М.П.

Выписка из Единого государственного реестра недвижимости об объекте недвижимости

Сведения о частях земельного участка

Земельный участок			
(вид объекта недвижимости)			
Лист № ___ Раздела **4.2**	Всего листов раздела **4.2:** ___	Всего разделов: **0**	Всего листов выписки: **2656**
21.03.2023 № КУВИ-001/2023-67368210			
Кадастровый номер:		**47:23:0000000:79**	

Номер точки	Координаты, м		Описание закрепления на местности	Средняя квадратическая погрешность определения координат характерных точек границы части земельного участка, м
	X	Y		
1	2	3	4	5
208	386032.78	2213587.96	-	0.1
209	386031.62	2213607.59	-	0.1
210	386031.14	2213620.23	-	0.1
211	386030.8	2213636.64	-	0.1
212	386030.95	2213654.18	-	0.1
213	386030.29	2213679.09	-	0.1
214	386028.69	2213702.77	-	0.1
215	386028.29	2213723.14	-	0.1
216	386027.42	2213739.19	-	0.1
217	386026.13	2213774.82	-	0.1
218	386026.17	2213781.19	-	0.1
219	386027.1	2213798.78	-	0.1
220	386026.69	2213812.83	-	0.1
221	386026.89	2213827.54	-	0.1
222	386026.58	2213831.71	-	0.1
223	386024.86	2213845.2	-	0.1
224	386024.46	2213852.21	-	0.1

полное наименование должности	подпись	инициалы, фамилия

М.П.

Выписка из Единого государственного реестра недвижимости об объекте недвижимости

Сведения о частях земельного участка

Земельный участок			
(вид объекта недвижимости)			
Лист № ___ Раздела **4.2**	Всего листов раздела **4.2:** ___	Всего разделов: **0**	Всего листов выписки: **2656**
21.03.2023 № КУВИ-001/2023-67368210			
Кадастровый номер:		**47:23:0000000:79**	

Номер точки	Координаты, м		Описание закрепления на местности	Средняя квадратическая погрешность определения координат характерных точек границы части земельного участка, м
	X	Y		
1	2	3	4	5
225	386024.6	2213893.81	-	0.1
226	386025.74	2213930.67	-	0.1
227	386025.84	2213944.4	-	0.1
228	386025.5	2213948.5	-	0.1
229	386024.83	2213952.39	-	0.1
230	386023.46	2213957.61	-	0.1
231	386022.1	2213961.28	-	0.1
232	386019.53	2213965.66	-	0.1
233	386012.18	2213972.83	-	0.1
234	386010.74	2213975.68	-	0.1
235	386010.16	2213978.73	-	0.1
236	386009.67	2213984.31	-	0.1
237	386009.35	2213993.36	-	0.1
238	386008.91	2214021.77	-	0.1
239	386009.37	2214050.99	-	0.1
240	386010.46	2214078.37	-	0.1
241	386010.42	2214088.45	-	0.1

полное наименование должности	подпись	инициалы, фамилия

М.П.

Выписка из Единого государственного реестра недвижимости об объекте недвижимости

Сведения о частях земельного участка

Земельный участок			
(вид объекта недвижимости)			
Лист № ___ Раздела **4.2**	Всего листов раздела **4.2:** ___	Всего разделов: **0**	Всего листов выписки: **2656**
21.03.2023 № КУВИ-001/2023-67368210			
Кадастровый номер:		**47:23:0000000:79**	

Номер точки	Координаты, м		Описание закрепления на местности	Средняя квадратическая погрешность определения координат характерных точек границы части земельного участка, м
	X	Y		
1	2	3	4	5
242	386009.37	2214096.98	-	0.1
243	386005.05	2214121.16	-	0.1
244	386004.43	2214129.47	-	0.1
245	386000.43	2214144.89	-	0.1
246	385999.57	2214156.87	-	0.1
247	386000.67	2214168.9	-	0.1
248	386000.2	2214187.92	-	0.1
249	386000.79	2214219.07	-	0.1
250	386000.64	2214240.62	-	0.1
251	386000.65	2214262.16	-	0.1
252	386000.3	2214290.74	-	0.1
253	386000.81	2214307.34	-	0.1
254	385999.96	2214327.75	-	0.1
255	386000.49	2214331.73	-	0.1
256	386001.24	2214333.73	-	0.1
257	386001.87	2214336.91	-	0.1
258	386002.76	2214343.65	-	0.1

полное наименование должности	подпись	инициалы, фамилия

М.П.

Выписка из Единого государственного реестра недвижимости об объекте недвижимости 2877

Сведения о частях земельного участка

Земельный участок			
(вид объекта недвижимости)			
Лист № ___ Раздела **4.2**	Всего листов раздела **4.2:** ___	Всего разделов: **0**	Всего листов выписки: **2656**
21.03.2023 № КУВИ-001/2023-67368210			
Кадастровый номер:		**47:23:0000000:79**	

Номер точки	Координаты, м		Описание закрепления на местности	Средняя квадратическая погрешность определения координат характерных точек границы части земельного участка, м
	X	Y		
1	2	3	4	5
259	386002.42	2214358.5	-	0.1
260	386004.88	2214368.22	-	0.1
261	386008.2	2214377.91	-	0.1
262	386011.5	2214384.19	-	0.1
263	386017.78	2214394.65	-	0.1
264	386015.77	2214396.49	-	0.1
265	385994.78	2214369.26	-	0.1
266	385992.44	2214359.45	-	0.1
267	385992.35	2214356.48	-	0.1
268	385992.79	2214344.41	-	0.1
269	385991.67	2214336.65	-	0.1
270	385990.91	2214334.65	-	0.1
271	385990.4	2214332.04	-	0.1
272	385989.94	2214327.11	-	0.1
273	385990.81	2214307.3	-	0.1
274	385990.3	2214290.82	-	0.1
275	385990.65	2214262.15	-	0.1

полное наименование должности	подпись	инициалы, фамилия

М.П.

Выписка из Единого государственного реестра недвижимости об объекте недвижимости

Сведения о частях земельного участка

Земельный участок			
(вид объекта недвижимости)			
Лист № ___ Раздела **4.2**	Всего листов раздела **4.2:** ___	Всего разделов: **0**	Всего листов выписки: **2656**
21.03.2023 № КУВИ-001/2023-67368210			
Кадастровый номер:		**47:23:0000000:79**	

Номер точки	Координаты, м		Описание закрепления на местности	Средняя квадратическая погрешность определения координат характерных точек границы части земельного участка, м
	X	Y		
1	2	3	4	5
276	385990.79	2214219.12	-	0.1
277	385990.2	2214187.9	-	0.1
278	385990.67	2214169.06	-	0.1
279	385989.57	2214156.87	-	0.1
280	385990.53	2214143.45	-	0.1
281	385991.06	2214140.7	-	0.1
282	385994.54	2214127.94	-	0.1
283	385995.14	2214119.81	-	0.1
284	385998.75	2214099.92	-	0.1
285	386000.44	2214087.81	-	0.1
286	386000.47	2214078.63	-	0.1
287	385999.39	2214051.29	-	0.1
288	385998.91	2214021.8	-	0.1
289	385999.48	2213988.67	-	0.1
290	386000.23	2213977.48	-	0.1
291	386001.25	2213972.5	-	0.1
292	386003.14	2213968.42	-	0.1

полное наименование должности	подпись	инициалы, фамилия

М.П.

Выписка из Единого государственного реестра недвижимости об объекте недвижимости

Сведения о частях земельного участка

Земельный участок			
(вид объекта недвижимости)			
Лист № ___ Раздела **4.2**	Всего листов раздела **4.2:** ___	Всего разделов: **0**	Всего листов выписки: **2656**
21.03.2023 № КУВИ-001/2023-67368210			
Кадастровый номер:		**47:23:0000000:79**	

Номер точки	Координаты, м		Описание закрепления на местности	Средняя квадратическая погрешность определения координат характерных точек границы части земельного участка, м
	X	Y		
1	2	3	4	5
293	386005.39	2213965.29	-	0.1
294	386010.63	2213960.57	-	0.1
295	386012.6	2213958.01	-	0.1
296	386013.61	2213955.53	-	0.1
297	386014.8	2213951.4	-	0.1
298	386015.59	2213947.2	-	0.1
299	386015.85	2213943.98	-	0.1
300	386015.75	2213930.91	-	0.1
301	386014.61	2213893.98	-	0.1
302	386014.44	2213852.01	-	0.1
303	386014.92	2213844.16	-	0.1
304	386016.9	2213827.18	-	0.1
305	386016.69	2213812.76	-	0.1
306	386017.1	2213798.96	-	0.1
307	386016.18	2213781.55	-	0.1
308	386016.14	2213774.6	-	0.1
309	386017.42	2213738.79	-	0.1

полное наименование должности	подпись	инициалы, фамилия

М.П.

Выписка из Единого государственного реестра недвижимости об объекте недвижимости 2880

Сведения о частях земельного участка

Земельный участок			
(вид объекта недвижимости)			
Лист № ___ Раздела **4.2**	Всего листов раздела **4.2:** ___	Всего разделов: **0**	Всего листов выписки: **2656**
21.03.2023 № КУВИ-001/2023-67368210			
Кадастровый номер:		**47:23:0000000:79**	

Номер точки	Координаты, м		Описание закрепления на местности	Средняя квадратическая погрешность определения координат характерных точек границы части земельного участка, м
	X	Y		
1	2	3	4	5
310	386018.3	2213722.79	-	0.1
311	386018.7	2213702.31	-	0.1
312	386020.3	2213678.72	-	0.1
313	386020.96	2213654.05	-	0.1
314	386020.8	2213636.55	-	0.1
315	386021.14	2213619.95	-	0.1
316	386021.64	2213607.02	-	0.1
317	386022.78	2213587.71	-	0.1
318	386021.4	2213500.87	-	0.1
319	386021.48	2213484.76	-	0.1
320	386022.4	2213444.49	-	0.1
321	386025.14	2213370.49	-	0.1
322	386025.86	2213300.19	-	0.1
323	386026.8	2213289.69	-	0.1
324	386027.28	2213279.63	-	0.1
325	386028.17	2213229.96	-	0.1
326	386029.5	2213202.47	-	0.1

полное наименование должности	подпись	инициалы, фамилия

М.П.

Выписка из Единого государственного реестра недвижимости об объекте недвижимости 2881

Сведения о частях земельного участка

Земельный участок			
(вид объекта недвижимости)			
Лист № ___ Раздела **4.2**	Всего листов раздела **4.2:** ___	Всего разделов: **0**	Всего листов выписки: **2656**
21.03.2023 № КУВИ-001/2023-67368210			
Кадастровый номер:		**47:23:0000000:79**	

Номер точки	Координаты, м		Описание закрепления на местности	Средняя квадратическая погрешность определения координат характерных точек границы части земельного участка, м
	X	Y		
1	2	3	4	5
327	386029.34	2213200.74	-	0.1
328	386028.39	2213198.51	-	0.1
329	386026.67	2213195.26	-	0.1
330	386023.98	2213191.33	-	0.1
331	386023.45	2213186.99	-	0.1

полное наименование должности	подпись	инициалы, фамилия

М.П.

Выписка из Единого государственного реестра недвижимости об объекте недвижимости

Сведения о частях земельного участка

Земельный участок			
(вид объекта недвижимости)			
Лист № ___ Раздела **4.2**	Всего листов раздела **4.2:** ___	Всего разделов: **0**	Всего листов выписки: **2656**
21.03.2023 № КУВИ-001/2023-67368210			
Кадастровый номер:		**47:23:0000000:79**	

Сведения о характерных точках границы части (частей) земельного участка

Учетный номер части: 949

Система координат: МСК 47 зона 2

Номер точки	Координаты, м		Описание закрепления на местности	Средняя квадратическая погрешность определения координат характерных точек границы части земельного участка, м
	X	Y		
1	2	3	4	5
332	385995.49	2214401.54	-	0.1
332	385995.49	2214401.54	-	0.1
333	386001.76	2214409.36	-	0.1
334	385996.68	2214413.95	-	0.1
335	385995.83	2214428.63	-	0.1
336	385997.07	2214460.52	-	0.1
337	385996.29	2214496.73	-	0.1
338	385995.62	2214515.31	-	0.1
339	385995.31	2214533.2	-	0.1
340	385995.51	2214560.85	-	0.1
341	385994.97	2214584.3	-	0.1
342	385995.2	2214589.36	-	0.1
343	385996.44	2214602.28	-	0.1
344	385996.97	2214636.83	-	0.1
345	385996.61	2214646.31	-	0.1
346	385994.94	2214666.29	-	0.1

полное наименование должности	подпись	инициалы, фамилия

М.П.

Выписка из Единого государственного реестра недвижимости об объекте недвижимости

Сведения о частях земельного участка

Земельный участок			
(вид объекта недвижимости)			
Лист № ___ Раздела **4.2**	Всего листов раздела **4.2:** ___	Всего разделов: **0**	Всего листов выписки: **2656**
21.03.2023 № КУВИ-001/2023-67368210			
Кадастровый номер:		**47:23:0000000:79**	

Номер точки	Координаты, м		Описание закрепления на местности	Средняя квадратическая погрешность определения координат характерных точек границы части земельного участка, м
	X	Y		
1	2	3	4	5
347	385994.57	2214673.92	-	0.1
348	385995.08	2214691.96	-	0.1
349	385994.18	2214711.05	-	0.1
350	385994.24	2214749.49	-	0.1
351	385993.46	2214770.15	-	0.1
352	385993.68	2214776.3	-	0.1
353	385994.95	2214787.5	-	0.1
354	385994.92	2214795.2	-	0.1
355	385994.42	2214810.47	-	0.1
356	385993.5	2214823.49	-	0.1
357	385992.21	2214865.13	-	0.1
358	385991.68	2214876.08	-	0.1
359	385990.68	2214893.59	-	0.1
360	385987.51	2214932.81	-	0.1
361	385987.69	2214973.35	-	0.1
362	385987.46	2214977.56	-	0.1
363	385986.28	2214986.48	-	0.1

полное наименование должности	подпись	инициалы, фамилия

М.П.

Выписка из Единого государственного реестра недвижимости об объекте недвижимости 2884

Сведения о частях земельного участка

Земельный участок			
(вид объекта недвижимости)			
Лист № ___ Раздела **4.2**	Всего листов раздела **4.2:** ___	Всего разделов: **0**	Всего листов выписки: **2656**
21.03.2023 № КУВИ-001/2023-67368210			
Кадастровый номер:		**47:23:0000000:79**	

Номер точки	Координаты, м		Описание закрепления на местности	Средняя квадратическая погрешность определения координат характерных точек границы части земельного участка, м
	X	Y		
1	2	3	4	5
364	385985.91	2215005.9	-	0.1
365	385984.08	2215060.85	-	0.1
366	385983.74	2215074.3	-	0.1
367	385981.34	2215108.51	-	0.1
368	385980.41	2215116.06	-	0.1
369	385970.32	2215115.7	-	0.1
370	385971.37	2215107.67	-	0.1
371	385973.82	2215073.82	-	0.1
372	385974.35	2215060.51	-	0.1
373	385976.06	2215005.58	-	0.1
374	385976.29	2214985.98	-	0.1
375	385977.52	2214976.47	-	0.1
376	385977.69	2214973.11	-	0.1
377	385977.51	2214932.54	-	0.1
378	385980.7	2214892.89	-	0.1
379	385981.69	2214875.54	-	0.1
380	385982.22	2214864.82	-	0.1

полное наименование должности	подпись	инициалы, фамилия

М.П.

Выписка из Единого государственного реестра недвижимости об объекте недвижимости

Сведения о частях земельного участка

Земельный участок			
(вид объекта недвижимости)			
Лист № ___ Раздела **4.2**	Всего листов раздела **4.2:** ___	Всего разделов: **0**	Всего листов выписки: **2656**
21.03.2023 № КУВИ-001/2023-67368210			
Кадастровый номер:		**47:23:0000000:79**	

Номер точки	Координаты, м		Описание закрепления на местности	Средняя квадратическая погрешность определения координат характерных точек границы части земельного участка, м
	X	Y		
1	2	3	4	5
381	385983.51	2214823.02	-	0.1
382	385984.44	2214810.02	-	0.1
383	385984.93	2214794.98	-	0.1
384	385984.96	2214788.01	-	0.1
385	385983.71	2214777.07	-	0.1
386	385983.46	2214770.21	-	0.1
387	385984.25	2214749.23	-	0.1
388	385984.18	2214710.8	-	0.1
389	385985.08	2214691.86	-	0.1
390	385984.57	2214673.89	-	0.1
391	385984.97	2214665.57	-	0.1
392	385986.63	2214645.61	-	0.1
393	385986.97	2214636.8	-	0.1
394	385986.45	2214602.74	-	0.1
395	385985.23	2214590.19	-	0.1
396	385984.97	2214584.35	-	0.1
397	385985.51	2214560.74	-	0.1

полное наименование должности	подпись	инициалы, фамилия

М.П.

Выписка из Единого государственного реестра недвижимости об объекте недвижимости 2886

Сведения о частях земельного участка

Земельный участок			
(вид объекта недвижимости)			
Лист № ___ Раздела **4.2**	Всего листов раздела **4.2:** ___	Всего разделов: **0**	Всего листов выписки: **2656**
21.03.2023 № КУВИ-001/2023-67368210			
Кадастровый номер:		**47:23:0000000:79**	

Номер точки	Координаты, м		Описание закрепления на местности	Средняя квадратическая погрешность определения координат характерных точек границы части земельного участка, м
	X	Y		
1	2	3	4	5
398	385985.31	2214533.23	-	0.1
399	385985.43	2214515.1	-	0.1
400	385986.3	2214496.36	-	0.1
401	385987.07	2214460.5	-	0.1
402	385985.82	2214428.57	-	0.1
403	385986.77	2214412.28	-	0.1
404	385987.15	2214409.87	-	0.1
405	385987.6	2214408.9	-	0.1
406	385988.76	2214407.41	-	0.1

полное наименование должности	подпись	инициалы, фамилия

М.П.

Выписка из Единого государственного реестра недвижимости об объекте недвижимости

Сведения о частях земельного участка

Земельный участок			
(вид объекта недвижимости)			
Лист № ___ Раздела **4.2**	Всего листов раздела **4.2:** ___	Всего разделов: **0**	Всего листов выписки: **2656**
21.03.2023 № КУВИ-001/2023-67368210			
Кадастровый номер:		**47:23:0000000:79**	

Сведения о характерных точках границы части (частей) земельного участка

Учетный номер части: 950

Система координат: МСК 47 зона 2

Номер точки	Координаты, м		Описание закрепления на местности	Средняя квадратическая погрешность определения координат характерных точек границы части земельного участка, м
	X	Y		
1	2	3	4	5
407	385958.58	2215134.02	-	0.1
407	385958.58	2215134.02	-	0.1
408	385957.81	2215190.76	-	0.1
409	385949.8	2215166.31	-	0.1
410	385948.38	2215160.37	-	0.1
411	385948.18	2215155.45	-	0.1
412	385949.57	2215147.69	-	0.1
413	385951.04	2215143.63	-	0.1
414	385952.77	2215140.78	-	0.1

полное наименование должности	подпись	инициалы, фамилия

М.П.

Выписка из Единого государственного реестра недвижимости об объекте недвижимости

Сведения о частях земельного участка

Земельный участок			
(вид объекта недвижимости)			
Лист № ___ Раздела **4.2**	Всего листов раздела **4.2:** ___	Всего разделов: **0**	Всего листов выписки: **2656**
21.03.2023 № КУВИ-001/2023-67368210			
Кадастровый номер:		**47:23:0000000:79**	

Сведения о характерных точках границы части (частей) земельного участка

Учетный номер части: 951

Система координат: МСК 47 зона 2

Номер точки	Координаты, м		Описание закрепления на местности	Средняя квадратическая погрешность определения координат характерных точек границы части земельного участка, м
	X	Y		
1	2	3	4	5
415	385965.71	2216713.49	-	0.1
415	385965.71	2216713.49	-	0.1
416	385965.5	2216720.15	-	0.1
417	385964.67	2216720.57	-	0.1
418	385964.11	2216721.11	-	0.1
419	385963.13	2216729.29	-	0.1
420	385953.17	2216728.09	-	0.1
421	385954.49	2216718.38	-	0.1
422	385955.04	2216716.82	-	0.1
423	385955.75	2216715.54	-	0.1
424	385956.91	2216714.09	-	0.1
425	385958.36	2216712.77	-	0.1
426	385962.28	2216712.88	-	0.1

полное наименование должности	подпись	инициалы, фамилия

М.П.

Выписка из Единого государственного реестра недвижимости об объекте недвижимости

Сведения о частях земельного участка

Земельный участок			
(вид объекта недвижимости)			
Лист № ___ Раздела **4.2**	Всего листов раздела **4.2:** ___	Всего разделов: **0**	Всего листов выписки: **2656**
21.03.2023 № КУВИ-001/2023-67368210			
Кадастровый номер:		**47:23:0000000:79**	

Сведения о характерных точках границы части (частей) земельного участка

Учетный номер части: 952

Система координат: МСК 47 зона 2

Номер точки	Координаты, м		Описание закрепления на местности	Средняя квадратическая погрешность определения координат характерных точек границы части земельного участка, м
	X	Y		
1	2	3	4	5
427	385962.12	2216821.29	-	0.1
427	385962.12	2216821.29	-	0.1
428	385960.37	2216877.51	-	0.1
429	385959.56	2216873.93	-	0.1
430	385955.33	2216854.88	-	0.1
431	385954.11	2216848.22	-	0.1
432	385954.42	2216845.22	-	0.1
433	385955.71	2216839.88	-	0.1
434	385959.22	2216832.3	-	0.1
435	385960.89	2216827.32	-	0.1

полное наименование должности	подпись	инициалы, фамилия

М.П.

Выписка из Единого государственного реестра недвижимости об объекте недвижимости

Сведения о частях земельного участка

Земельный участок			
(вид объекта недвижимости)			
Лист № ___ Раздела **4.2**	Всего листов раздела **4.2:** ___	Всего разделов: **0**	Всего листов выписки: **2656**
21.03.2023 № КУВИ-001/2023-67368210			
Кадастровый номер:		**47:23:0000000:79**	

Сведения о характерных точках границы части (частей) земельного участка

Учетный номер части: 953

Система координат: МСК 47 зона 2

Номер точки	Координаты, м		Описание закрепления на местности	Средняя квадратическая погрешность определения координат характерных точек границы части земельного участка, м
	X	Y		
1	2	3	4	5
436	388521.81	2218238.25	-	0.1
436	388521.81	2218238.25	-	0.1
437	388522.17	2218248.25	-	0.1
438	388514.13	2218248.76	-	0.1
439	388498.24	2218248.73	-	0.1
440	388485.06	2218250.17	-	0.1
441	388477.98	2218250.23	-	0.1
442	388469.09	2218249.5	-	0.1
443	388453.94	2218247.69	-	0.1
444	388428.91	2218245.26	-	0.1
445	388419.39	2218244.65	-	0.1
446	388412.1	2218244.56	-	0.1
447	388381.3	2218245.67	-	0.1
448	388373.78	2218246.36	-	0.1
449	388358.91	2218248.92	-	0.1
450	388351.6	2218249.87	-	0.1

полное наименование должности	подпись	инициалы, фамилия

М.П.

Выписка из Единого государственного реестра недвижимости об объекте недвижимости

Сведения о частях земельного участка

Земельный участок			
(вид объекта недвижимости)			
Лист № ___ Раздела **4.2**	Всего листов раздела **4.2:** ___	Всего разделов: **0**	Всего листов выписки: **2656**
21.03.2023 № КУВИ-001/2023-67368210			
Кадастровый номер:		**47:23:0000000:79**	

Номер точки	Координаты, м		Описание закрепления на местности	Средняя квадратическая погрешность определения координат характерных точек границы части земельного участка, м
	X	Y		
1	2	3	4	5
451	388344.59	2218250.2	-	0.1
452	388332.04	2218250.22	-	0.1
453	388312.02	2218249.51	-	0.1
454	388290.7	2218246.81	-	0.1
455	388284.91	2218246.41	-	0.1
456	388269.1	2218246.68	-	0.1
457	388234.98	2218246.68	-	0.1
458	388212.63	2218246.02	-	0.1
459	388178.97	2218244.52	-	0.1
460	388172.29	2218244.45	-	0.1
461	388153.89	2218244.88	-	0.1
462	388143.37	2218244.77	-	0.1
463	388120.84	2218244.32	-	0.1
464	388106.05	2218243.33	-	0.1
465	388100.6	2218243.18	-	0.1
466	388040.71	2218244.35	-	0.1
467	388030.12	2218244.22	-	0.1

полное наименование должности	подпись	инициалы, фамилия

М.П.

Выписка из Единого государственного реестра недвижимости об объекте недвижимости

Сведения о частях земельного участка

Земельный участок			
(вид объекта недвижимости)			
Лист № ___ Раздела **4.2**	Всего листов раздела **4.2:** ___	Всего разделов: **0**	Всего листов выписки: **2656**
21.03.2023 № КУВИ-001/2023-67368210			
Кадастровый номер:		**47:23:0000000:79**	

Номер точки	Координаты, м		Описание закрепления на местности	Средняя квадратическая погрешность определения координат характерных точек границы части земельного участка, м
	X	Y		
1	2	3	4	5
468	388014.15	2218243.4	-	0.1
469	388008.3	2218243.51	-	0.1
470	388003.17	2218244.05	-	0.1
471	387996.78	2218246.49	-	0.1
472	387993.99	2218247.14	-	0.1
473	387989.09	2218247.64	-	0.1
474	387979.03	2218248.06	-	0.1
475	387970.89	2218247.94	-	0.1
476	387967.87	2218247.24	-	0.1
477	387963.66	2218245.88	-	0.1
478	387962.42	2218240.72	-	0.1
479	387961.19	2218233.32	-	0.1
480	387959.05	2218223.95	-	0.1
481	387957.45	2218208.75	-	0.1
482	387956.86	2218198.2	-	0.1
483	387957.09	2218173.32	-	0.1
484	387956.88	2218167.08	-	0.1

полное наименование должности	подпись	инициалы, фамилия

М.П.

Выписка из Единого государственного реестра недвижимости об объекте недвижимости

Сведения о частях земельного участка

Земельный участок			
(вид объекта недвижимости)			
Лист № ___ Раздела **4.2**	Всего листов раздела **4.2:** ___	Всего разделов: **0**	Всего листов выписки: **2656**
21.03.2023 № КУВИ-001/2023-67368210			
Кадастровый номер:		**47:23:0000000:79**	

Номер точки	Координаты, м		Описание закрепления на местности	Средняя квадратическая погрешность определения координат характерных точек границы части земельного участка, м
	X	Y		
1	2	3	4	5
485	387952.91	2218126.34	-	0.1
486	387949.22	2218094.3	-	0.1
487	387948.33	2218071.99	-	0.1
488	387946.42	2218042.67	-	0.1
489	387942.92	2218010.1	-	0.1
490	387941.47	2217979.8	-	0.1
491	387940.15	2217960.96	-	0.1
492	387938.71	2217932.19	-	0.1
493	387937.97	2217924.59	-	0.1
494	387935.73	2217906.77	-	0.1
495	387935.54	2217890.15	-	0.1
496	387934.85	2217883.6	-	0.1
497	387933.84	2217877.16	-	0.1
498	387931.31	2217865.49	-	0.1
499	387929.83	2217851.17	-	0.1
500	387928.36	2217833.73	-	0.1
501	387927.93	2217822.63	-	0.1

полное наименование должности	подпись	инициалы, фамилия

М.П.

Выписка из Единого государственного реестра недвижимости об объекте недвижимости 2894

Сведения о частях земельного участка

Земельный участок			
(вид объекта недвижимости)			
Лист № ___ Раздела **4.2**	Всего листов раздела **4.2:** ___	Всего разделов: **0**	Всего листов выписки: **2656**
21.03.2023 № КУВИ-001/2023-67368210			
Кадастровый номер:		**47:23:0000000:79**	

Номер точки	Координаты, м		Описание закрепления на местности	Средняя квадратическая погрешность определения координат характерных точек границы части земельного участка, м
	X	Y		
1	2	3	4	5
502	387928.64	2217807.48	-	0.1
503	387928.66	2217800.79	-	0.1
504	387927.05	2217777.84	-	0.1
505	387924.8	2217728.03	-	0.1
506	387921.69	2217687.46	-	0.1
507	387916.43	2217636.29	-	0.1
508	387913.67	2217613.65	-	0.1
509	387907.65	2217534.61	-	0.1
510	387898.65	2217436.33	-	0.1
511	387897.99	2217425.99	-	0.1
512	387898.05	2217420.34	-	0.1
513	387898.47	2217412.9	-	0.1
514	387886.88	2217413.49	-	0.1
515	387850.15	2217416.94	-	0.1
516	387819.84	2217418.07	-	0.1
517	387785.04	2217421.79	-	0.1
518	387720.2	2217425.47	-	0.1

полное наименование должности	подпись	инициалы, фамилия

М.П.

Выписка из Единого государственного реестра недвижимости об объекте недвижимости

Сведения о частях земельного участка

Земельный участок			
(вид объекта недвижимости)			
Лист № ___ Раздела **4.2**	Всего листов раздела **4.2:** ___	Всего разделов: **0**	Всего листов выписки: **2656**
21.03.2023 № КУВИ-001/2023-67368210			
Кадастровый номер:		**47:23:0000000:79**	

Номер точки	Координаты, м		Описание закрепления на местности	Средняя квадратическая погрешность определения координат характерных точек границы части земельного участка, м
	X	Y		
1	2	3	4	5
519	387695.08	2217427.68	-	0.1
520	387666.61	2217431.59	-	0.1
521	387640.53	2217432.42	-	0.1
522	387596.61	2217435.12	-	0.1
523	387565.64	2217438.46	-	0.1
524	387512.97	2217440.85	-	0.1
525	387492.39	2217442.55	-	0.1
526	387479.42	2217442.34	-	0.1
527	387453.85	2217445.34	-	0.1
528	387411.76	2217449.18	-	0.1
529	387382.12	2217451.52	-	0.1
530	387328.23	2217454.32	-	0.1
531	387304.7	2217456.22	-	0.1
532	387289.2	2217457.99	-	0.1
533	387285.22	2217457.94	-	0.1
534	387285.37	2217440.09	-	0.1
535	387290.76	2217440.92	-	0.1

полное наименование должности	подпись	инициалы, фамилия

М.П.

Выписка из Единого государственного реестра недвижимости об объекте недвижимости

Сведения о частях земельного участка

Земельный участок			
(вид объекта недвижимости)			
Лист № ___ Раздела **4.2**	Всего листов раздела **4.2:** ___	Всего разделов: **0**	Всего листов выписки: **2656**
21.03.2023 № КУВИ-001/2023-67368210			
Кадастровый номер:		**47:23:0000000:79**	

Номер точки	Координаты, м		Описание закрепления на местности	Средняя квадратическая погрешность определения координат характерных точек границы части земельного участка, м
	X	Y		
1	2	3	4	5
536	387289.69	2217447.82	-	0.1
537	387303.76	2217446.26	-	0.1
538	387327.56	2217444.34	-	0.1
539	387381.44	2217441.54	-	0.1
540	387410.93	2217439.21	-	0.1
541	387452.73	2217435.4	-	0.1
542	387478.69	2217432.37	-	0.1
543	387491.93	2217432.56	-	0.1
544	387512.36	2217430.87	-	0.1
545	387564.98	2217428.48	-	0.1
546	387595.91	2217425.14	-	0.1
547	387640.02	2217422.44	-	0.1
548	387666.03	2217421.61	-	0.1
549	387693.97	2217417.74	-	0.1
550	387719.41	2217415.51	-	0.1
551	387784.33	2217411.82	-	0.1
552	387819.1	2217408.1	-	0.1

полное наименование должности	подпись	инициалы, фамилия

М.П.

Выписка из Единого государственного реестра недвижимости об объекте недвижимости

Сведения о частях земельного участка

Земельный участок			
(вид объекта недвижимости)			
Лист № ___ Раздела **4.2**	Всего листов раздела **4.2:** ___	Всего разделов: **0**	Всего листов выписки: **2656**
21.03.2023 № КУВИ-001/2023-67368210			
Кадастровый номер:		**47:23:0000000:79**	

Номер точки	Координаты, м		Описание закрепления на местности	Средняя квадратическая погрешность определения координат характерных точек границы части земельного участка, м
	X	Y		
1	2	3	4	5
553	387847.3	2217407.1	-	0.1
554	387886.09	2217403.52	-	0.1
555	387909.33	2217402.57	-	0.1
556	387908.04	2217420.68	-	0.1
557	387907.99	2217425.81	-	0.1
558	387908.28	2217431.43	-	0.1
559	387917.62	2217533.81	-	0.1
560	387923.64	2217612.77	-	0.1
561	387926.37	2217635.2	-	0.1
562	387931.74	2217686.41	-	0.1
563	387934.77	2217727.31	-	0.1
564	387937.04	2217777.25	-	0.1
565	387938.65	2217800.44	-	0.1
566	387938.63	2217807.84	-	0.1
567	387937.93	2217822.73	-	0.1
568	387938.34	2217833.02	-	0.1
569	387941.22	2217864.12	-	0.1

полное наименование должности	подпись	инициалы, фамилия

М.П.

Выписка из Единого государственного реестра недвижимости об объекте недвижимости

Сведения о частях земельного участка

Земельный участок			
(вид объекта недвижимости)			
Лист № ___ Раздела **4.2**	Всего листов раздела **4.2:** ___	Всего разделов: **0**	Всего листов выписки: **2656**
21.03.2023 № КУВИ-001/2023-67368210			
Кадастровый номер:		**47:23:0000000:79**	

Номер точки	Координаты, м		Описание закрепления на местности	Средняя квадратическая погрешность определения координат характерных точек границы части земельного участка, м
	X	Y		
1	2	3	4	5
570	387943.69	2217875.41	-	0.1
571	387945.33	2217887.13	-	0.1
572	387945.61	2217891.94	-	0.1
573	387945.7	2217906.02	-	0.1
574	387947.9	2217923.38	-	0.1
575	387948.69	2217931.5	-	0.1
576	387950.13	2217960.38	-	0.1
577	387951.46	2217979.24	-	0.1
578	387952.9	2218009.43	-	0.1
579	387956.39	2218041.91	-	0.1
580	387958.32	2218071.52	-	0.1
581	387959.18	2218093.46	-	0.1
582	387962.86	2218125.28	-	0.1
583	387966.88	2218166.38	-	0.1
584	387967.09	2218173.33	-	0.1
585	387966.86	2218198.03	-	0.1
586	387967.24	2218205.58	-	0.1

полное наименование должности	подпись	инициалы, фамилия

М.П.

Выписка из Единого государственного реестра недвижимости об объекте недвижимости

Сведения о частях земельного участка

Земельный участок			
(вид объекта недвижимости)			
Лист № ___ Раздела **4.2**	Всего листов раздела **4.2:** ___	Всего разделов: **0**	Всего листов выписки: **2656**
21.03.2023 № КУВИ-001/2023-67368210			
Кадастровый номер:		**47:23:0000000:79**	

Номер точки	Координаты, м		Описание закрепления на местности	Средняя квадратическая погрешность определения координат характерных точек границы части земельного участка, м
	X	Y		
1	2	3	4	5
587	387968.93	2218222.37	-	0.1
588	387970.99	2218231.32	-	0.1
589	387972.11	2218238	-	0.1
590	387980.9	2218238	-	0.1
591	387991.73	2218237.37	-	0.1
592	387993.77	2218236.95	-	0.1
593	388000.79	2218234.33	-	0.1
594	388003.66	2218233.85	-	0.1
595	388007.8	2218233.52	-	0.1
596	388014.31	2218233.4	-	0.1
597	388030.51	2218234.23	-	0.1
598	388040.67	2218234.35	-	0.1
599	388100.63	2218233.2	-	0.1
600	388106.54	2218233.34	-	0.1
601	388121.21	2218234.33	-	0.1
602	388143.52	2218234.77	-	0.1
603	388153.88	2218234.88	-	0.1

полное наименование должности	подпись	инициалы, фамилия

М.П.

Выписка из Единого государственного реестра недвижимости об объекте недвижимости 2900

Сведения о частях земельного участка

Земельный участок			
(вид объекта недвижимости)			
Лист № ___ Раздела **4.2**	Всего листов раздела **4.2:** ___	Всего разделов: **0**	Всего листов выписки: **2656**
21.03.2023 № КУВИ-001/2023-67368210			
Кадастровый номер:		**47:23:0000000:79**	

Номер точки	Координаты, м		Описание закрепления на местности	Средняя квадратическая погрешность определения координат характерных точек границы части земельного участка, м
	X	Y		
1	2	3	4	5
604	388172.19	2218234.45	-	0.1
605	388179.26	2218234.53	-	0.1
606	388213.02	2218236.03	-	0.1
607	388235.11	2218236.68	-	0.1
608	388268.99	2218236.68	-	0.1
609	388285.15	2218236.41	-	0.1
610	388291.84	2218236.87	-	0.1
611	388308.38	2218239.09	-	0.1
612	388314.74	2218239.67	-	0.1
613	388328.9	2218240.17	-	0.1
614	388341.53	2218240.25	-	0.1
615	388348.9	2218240.04	-	0.1
616	388352.7	2218239.7	-	0.1
617	388370.66	2218236.71	-	0.1
618	388377.19	2218235.94	-	0.1
619	388400.91	2218234.83	-	0.1
620	388417.21	2218234.58	-	0.1

полное наименование должности	подпись	инициалы, фамилия

М.П.

Выписка из Единого государственного реестра недвижимости об объекте недвижимости 2901

Сведения о частях земельного участка

Земельный участок			
(вид объекта недвижимости)			
Лист № ___ Раздела **4.2**	Всего листов раздела **4.2:** ___	Всего разделов: **0**	Всего листов выписки: **2656**
21.03.2023 № КУВИ-001/2023-67368210			
Кадастровый номер:		**47:23:0000000:79**	

Номер точки	Координаты, м		Описание закрепления на местности	Средняя квадратическая погрешность определения координат характерных точек границы части земельного участка, м
	X	Y		
1	2	3	4	5
621	388432.78	2218235.56	-	0.1
622	388455	2218237.75	-	0.1
623	388470.06	2218239.54	-	0.1
624	388478.46	2218240.24	-	0.1
625	388484.27	2218240.2	-	0.1
626	388497.8	2218238.74	-	0.1
627	388513.96	2218238.76	-	0.1

полное наименование должности	подпись	инициалы, фамилия

М.П.

Выписка из Единого государственного реестра недвижимости об объекте недвижимости

Сведения о частях земельного участка

Земельный участок			
(вид объекта недвижимости)			
Лист № ___ Раздела **4.2**	Всего листов раздела **4.2:** ___	Всего разделов: **0**	Всего листов выписки: **2656**
21.03.2023 № КУВИ-001/2023-67368210			
Кадастровый номер:		**47:23:0000000:79**	

Сведения о характерных точках границы части (частей) земельного участка

Учетный номер части: 954

Система координат: МСК 47 зона 2

Номер точки	Координаты, м		Описание закрепления на местности	Средняя квадратическая погрешность определения координат характерных точек границы части земельного участка, м
	X	Y		
1	2	3	4	5
628	391341.49	2218228.6	-	0.1
628	391341.49	2218228.6	-	0.1
629	391343.58	2218238.74	-	0.1
630	391310.81	2218236.45	-	0.1
631	391288.41	2218236.12	-	0.1
632	391278	2218234.99	-	0.1
633	391253.13	2218231.54	-	0.1
634	391244.62	2218230.83	-	0.1
635	391238.3	2218230.57	-	0.1
636	391224.78	2218230.57	-	0.1
637	391199.33	2218229.85	-	0.1
638	391167.41	2218227.8	-	0.1
639	391153.98	2218225.64	-	0.1
640	391134.43	2218223.98	-	0.1
641	391114.54	2218221.27	-	0.1
642	391103.23	2218220.29	-	0.1

полное наименование должности	подпись	инициалы, фамилия

М.П.

Выписка из Единого государственного реестра недвижимости об объекте недвижимости 2903

Сведения о частях земельного участка

Земельный участок			
(вид объекта недвижимости)			
Лист № ___ Раздела **4.2**	Всего листов раздела **4.2:** ___	Всего разделов: **0**	Всего листов выписки: **2656**
21.03.2023 № КУВИ-001/2023-67368210			
Кадастровый номер:		**47:23:0000000:79**	

Номер точки	Координаты, м		Описание закрепления на местности	Средняя квадратическая погрешность определения координат характерных точек границы части земельного участка, м
	X	Y		
1	2	3	4	5
643	391095.78	2218220.39	-	0.1
644	391089.74	2218220.19	-	0.1
645	391070.47	2218219.15	-	0.1
646	391015.17	2218214.67	-	0.1
647	391008.88	2218214.36	-	0.1
648	391003.34	2218214.82	-	0.1
649	390997.87	2218213.86	-	0.1
650	390983.73	2218212.35	-	0.1
651	390959.43	2218210.98	-	0.1
652	390927.6	2218208.36	-	0.1
653	390918.61	2218207.81	-	0.1
654	390913.64	2218208.21	-	0.1
655	390901.32	2218205.18	-	0.1
656	390893.45	2218202.58	-	0.1
657	390882.74	2218200.35	-	0.1
658	390872.53	2218196.77	-	0.1
659	390816.9	2218193.52	-	0.1

полное наименование должности	подпись	инициалы, фамилия

М.П.

Выписка из Единого государственного реестра недвижимости об объекте недвижимости 2904

Сведения о частях земельного участка

Земельный участок			
(вид объекта недвижимости)			
Лист № ___ Раздела **4.2**	Всего листов раздела **4.2:** ___	Всего разделов: **0**	Всего листов выписки: **2656**
21.03.2023 № КУВИ-001/2023-67368210			
Кадастровый номер:		**47:23:0000000:79**	

Номер точки	Координаты, м		Описание закрепления на местности	Средняя квадратическая погрешность определения координат характерных точек границы части земельного участка, м
	X	Y		
1	2	3	4	5
660	390769.23	2218188.93	-	0.1
661	390720.36	2218187.28	-	0.1
662	390672.99	2218184.42	-	0.1
663	390619.72	2218180.29	-	0.1
664	390563.69	2218178.21	-	0.1
665	390543.29	2218176.91	-	0.1
666	390533.84	2218177	-	0.1
667	390524.35	2218176.48	-	0.1
668	390470.78	2218177.48	-	0.1
669	390460.25	2218178.12	-	0.1
670	390443.51	2218180.38	-	0.1
671	390436.74	2218180.99	-	0.1
672	390424.71	2218180.17	-	0.1
673	390407.71	2218180.56	-	0.1
674	390404.3	2218180.78	-	0.1
675	390395.49	2218181.97	-	0.1
676	390385.48	2218181.71	-	0.1

полное наименование должности	подпись	инициалы, фамилия

М.П.

Выписка из Единого государственного реестра недвижимости об объекте недвижимости 2905

Сведения о частях земельного участка

Земельный участок			
(вид объекта недвижимости)			
Лист № ___ Раздела **4.2**	Всего листов раздела **4.2:** ___	Всего разделов: **0**	Всего листов выписки: **2656**
21.03.2023 № КУВИ-001/2023-67368210			
Кадастровый номер:		**47:23:0000000:79**	

Номер точки	Координаты, м		Описание закрепления на местности	Средняя квадратическая погрешность определения координат характерных точек границы части земельного участка, м
	X	Y		
1	2	3	4	5
677	390372.74	2218182.2	-	0.1
678	390362.17	2218183.79	-	0.1
679	390350.03	2218182.92	-	0.1
680	390333.21	2218183.14	-	0.1
681	390313.92	2218184.69	-	0.1
682	390304.93	2218184.48	-	0.1
683	390290.85	2218186.39	-	0.1
684	390283.07	2218187.06	-	0.1
685	390273.78	2218187.06	-	0.1
686	390265.01	2218186.43	-	0.1
687	390255.01	2218186.32	-	0.1
688	390232.11	2218186.71	-	0.1
689	390197.12	2218188.23	-	0.1
690	390158.53	2218191.54	-	0.1
691	390130	2218192.23	-	0.1
692	390098.03	2218193.71	-	0.1
693	390074.83	2218195.13	-	0.1

полное наименование должности	подпись	инициалы, фамилия

М.П.

Выписка из Единого государственного реестра недвижимости об объекте недвижимости 2906

Сведения о частях земельного участка

Земельный участок			
(вид объекта недвижимости)			
Лист № ___ Раздела **4.2**	Всего листов раздела **4.2:** ___	Всего разделов: **0**	Всего листов выписки: **2656**
21.03.2023 № КУВИ-001/2023-67368210			
Кадастровый номер:		**47:23:0000000:79**	

Номер точки	Координаты, м		Описание закрепления на местности	Средняя квадратическая погрешность определения координат характерных точек границы части земельного участка, м
	X	Y		
1	2	3	4	5
694	390065.95	2218195.27	-	0.1
695	390047.05	2218194.77	-	0.1
696	390037.38	2218194.82	-	0.1
697	390003.97	2218196.48	-	0.1
698	389953.39	2218198.04	-	0.1
699	389836.94	2218203.15	-	0.1
700	389773.34	2218206.39	-	0.1
701	389755.48	2218206.64	-	0.1
702	389737.33	2218206.26	-	0.1
703	389707.2	2218207.69	-	0.1
704	389645.62	2218208.44	-	0.1
705	389599.05	2218210.05	-	0.1
706	389564.74	2218210.36	-	0.1
707	389539.48	2218211.25	-	0.1
708	389493.17	2218213.31	-	0.1
709	389449.93	2218214.6	-	0.1
710	389390.68	2218216.8	-	0.1

полное наименование должности	подпись	инициалы, фамилия

М.П.

Выписка из Единого государственного реестра недвижимости об объекте недвижимости 2907

Сведения о частях земельного участка

Земельный участок			
(вид объекта недвижимости)			
Лист № ___ Раздела **4.2**	Всего листов раздела **4.2:** ___	Всего разделов: **0**	Всего листов выписки: **2656**
21.03.2023 № КУВИ-001/2023-67368210			
Кадастровый номер:		**47:23:0000000:79**	

Номер точки	Координаты, м		Описание закрепления на местности	Средняя квадратическая погрешность определения координат характерных точек границы части земельного участка, м
	X	Y		
1	2	3	4	5
711	389327.05	2218219.68	-	0.1
712	389169.98	2218225.49	-	0.1
713	389133.97	2218226.09	-	0.1
714	389088.56	2218227.84	-	0.1
715	388972.94	2218231.7	-	0.1
716	388892.21	2218234	-	0.1
717	388806.25	2218237.31	-	0.1
718	388718.69	2218240.8	-	0.1
719	388670.94	2218241.86	-	0.1
720	388591.03	2218245.5	-	0.1
721	388572.46	2218245.18	-	0.1
722	388572.28	2218235.2	-	0.1
723	388590.89	2218235.49	-	0.1
724	388670.57	2218231.87	-	0.1
725	388718.36	2218230.81	-	0.1
726	388805.89	2218227.32	-	0.1
727	388891.76	2218224.01	-	0.1

полное наименование должности	подпись	инициалы, фамилия

М.П.

Выписка из Единого государственного реестра недвижимости об объекте недвижимости 2908

Сведения о частях земельного участка

Земельный участок			
(вид объекта недвижимости)			
Лист № ___ Раздела **4.2**	Всего листов раздела **4.2:** ___	Всего разделов: **0**	Всего листов выписки: **2656**
21.03.2023 № КУВИ-001/2023-67368210			
Кадастровый номер:		**47:23:0000000:79**	

Номер точки	Координаты, м		Описание закрепления на местности	Средняя квадратическая погрешность определения координат характерных точек границы части земельного участка, м
	X	Y		
1	2	3	4	5
728	388972.62	2218221.7	-	0.1
729	389088.22	2218217.85	-	0.1
730	389133.69	2218216.1	-	0.1
731	389169.63	2218215.5	-	0.1
732	389326.66	2218209.69	-	0.1
733	389390.29	2218206.8	-	0.1
734	389449.61	2218204.6	-	0.1
735	389492.81	2218203.31	-	0.1
736	389539.07	2218201.26	-	0.1
737	389564.42	2218200.37	-	0.1
738	389598.83	2218200.05	-	0.1
739	389645.44	2218198.44	-	0.1
740	389706.92	2218197.7	-	0.1
741	389737.18	2218196.26	-	0.1
742	389755.47	2218196.64	-	0.1
743	389773.09	2218196.39	-	0.1
744	389836.94	2218193.15	-	0.1

полное наименование должности	подпись	инициалы, фамилия

М.П.

Выписка из Единого государственного реестра недвижимости об объекте недвижимости 2909

Сведения о частях земельного участка

Земельный участок			
(вид объекта недвижимости)			
Лист № ___ Раздела **4.2**	Всего листов раздела **4.2:** ___	Всего разделов: **0**	Всего листов выписки: **2656**
21.03.2023 № КУВИ-001/2023-67368210			
Кадастровый номер:		**47:23:0000000:79**	

Номер точки	Координаты, м		Описание закрепления на местности	Средняя квадратическая погрешность определения координат характерных точек границы части земельного участка, м
	X	Y		
1	2	3	4	5
745	389953.12	2218188.04	-	0.1
746	390003.54	2218186.49	-	0.1
747	390037.08	2218184.82	-	0.1
748	390047.23	2218184.77	-	0.1
749	390066.05	2218185.27	-	0.1
750	390074.43	2218185.14	-	0.1
751	390097.5	2218183.72	-	0.1
752	390129.64	2218182.24	-	0.1
753	390158.03	2218181.55	-	0.1
754	390196.5	2218178.25	-	0.1
755	390237.56	2218176.51	-	0.1
756	390259.6	2218176.35	-	0.1
757	390266.79	2218176.49	-	0.1
758	390274.11	2218177.06	-	0.1
759	390282.76	2218177.06	-	0.1
760	390289.64	2218176.47	-	0.1
761	390304.22	2218174.51	-	0.1

полное наименование должности	подпись	инициалы, фамилия

М.П.

Выписка из Единого государственного реестра недвижимости об объекте недвижимости

Сведения о частях земельного участка

Земельный участок			
(вид объекта недвижимости)			
Лист № ___ Раздела **4.2**	Всего листов раздела **4.2:** ___	Всего разделов: **0**	Всего листов выписки: **2656**
21.03.2023 № КУВИ-001/2023-67368210			
Кадастровый номер:		**47:23:0000000:79**	

Номер точки	Координаты, м		Описание закрепления на местности	Средняя квадратическая погрешность определения координат характерных точек границы части земельного участка, м
	X	Y		
1	2	3	4	5
762	390313.65	2218174.69	-	0.1
763	390332.85	2218173.15	-	0.1
764	390350.25	2218172.93	-	0.1
765	390361.87	2218173.79	-	0.1
766	390368.52	2218172.57	-	0.1
767	390372.11	2218172.22	-	0.1
768	390385.41	2218171.71	-	0.1
769	390394.96	2218171.99	-	0.1
770	390403.1	2218170.85	-	0.1
771	390407.29	2218170.57	-	0.1
772	390424.82	2218170.17	-	0.1
773	390434.12	2218170.93	-	0.1
774	390437.29	2218170.96	-	0.1
775	390459.15	2218168.18	-	0.1
776	390467.93	2218167.58	-	0.1
777	390524.34	2218166.47	-	0.1
778	390534.07	2218167	-	0.1

полное наименование должности	подпись	инициалы, фамилия

М.П.

Выписка из Единого государственного реестра недвижимости об объекте недвижимости

Сведения о частях земельного участка

Земельный участок			
(вид объекта недвижимости)			
Лист № ___ Раздела **4.2**	Всего листов раздела **4.2:** ___	Всего разделов: **0**	Всего листов выписки: **2656**
21.03.2023 № КУВИ-001/2023-67368210			
Кадастровый номер:		**47:23:0000000:79**	

Номер точки	Координаты, м		Описание закрепления на местности	Средняя квадратическая погрешность определения координат характерных точек границы части земельного участка, м
	X	Y		
1	2	3	4	5
779	390545.3	2218166.95	-	0.1
780	390564.16	2218168.22	-	0.1
781	390616.74	2218170.1	-	0.1
782	390673.68	2218174.44	-	0.1
783	390712.41	2218176.82	-	0.1
784	390769.82	2218178.94	-	0.1
785	390817.62	2218183.55	-	0.1
786	390867	2218186.13	-	0.1
787	390867.02	2218182.27	-	0.1
788	390870.71	2218173.22	-	0.1
789	390870.01	2218158.15	-	0.1
790	390867.56	2218136.7	-	0.1
791	390864.38	2218117.18	-	0.1
792	390862.17	2218100.53	-	0.1
793	390860.42	2218074.65	-	0.1
794	390856.53	2218035.88	-	0.1
795	390852.34	2217976.81	-	0.1

полное наименование должности	подпись	инициалы, фамилия

М.П.

Выписка из Единого государственного реестра недвижимости об объекте недвижимости 2912

Сведения о частях земельного участка

Земельный участок			
(вид объекта недвижимости)			
Лист № ___ Раздела **4.2**	Всего листов раздела **4.2:** ___	Всего разделов: **0**	Всего листов выписки: **2656**
21.03.2023 № КУВИ-001/2023-67368210			
Кадастровый номер:		**47:23:0000000:79**	

Номер точки	Координаты, м		Описание закрепления на местности	Средняя квадратическая погрешность определения координат характерных точек границы части земельного участка, м
	X	Y		
1	2	3	4	5
796	390846.44	2217912.65	-	0.1
797	390845.79	2217908.56	-	0.1
798	390845.03	2217889.2	-	0.1
799	390844.38	2217879.03	-	0.1
800	390840.42	2217846.3	-	0.1
801	390839.19	2217832.08	-	0.1
802	390838.41	2217816.96	-	0.1
803	390837.39	2217776.7	-	0.1
804	390836.56	2217760.77	-	0.1
805	390832.81	2217731.1	-	0.1
806	390830.98	2217709.08	-	0.1
807	390830.74	2217699.51	-	0.1
808	390831.23	2217684.4	-	0.1
809	390830.4	2217666.53	-	0.1
810	390829.54	2217662.22	-	0.1
811	390826.85	2217654.26	-	0.1
812	390825.71	2217649.71	-	0.1

полное наименование должности	подпись	инициалы, фамилия

М.П.

Выписка из Единого государственного реестра недвижимости об объекте недвижимости

Сведения о частях земельного участка

Земельный участок			
(вид объекта недвижимости)			
Лист № ___ Раздела **4.2**	Всего листов раздела **4.2:** ___	Всего разделов: **0**	Всего листов выписки: **2656**
21.03.2023 № КУВИ-001/2023-67368210			
Кадастровый номер:		**47:23:0000000:79**	

Номер точки	Координаты, м		Описание закрепления на местности	Средняя квадратическая погрешность определения координат характерных точек границы части земельного участка, м
	X	Y		
1	2	3	4	5
813	390823.37	2217624.97	-	0.1
814	390823.44	2217616.61	-	0.1
815	390833.36	2217618.53	-	0.1
816	390833.35	2217624.35	-	0.1
817	390835.58	2217648.11	-	0.1
818	390836.38	2217651.25	-	0.1
819	390839.67	2217661.34	-	0.1
820	390840.37	2217665.73	-	0.1
821	390841.23	2217684.38	-	0.1
822	390840.74	2217699.67	-	0.1
823	390840.97	2217708.58	-	0.1
824	390842.75	2217730	-	0.1
825	390846.54	2217760.05	-	0.1
826	390847.61	2217782.57	-	0.1
827	390848.54	2217820.29	-	0.1
828	390849.44	2217835.06	-	0.1
829	390850.36	2217845.19	-	0.1

полное наименование должности	подпись	инициалы, фамилия

М.П.

Выписка из Единого государственного реестра недвижимости об объекте недвижимости 2914

Сведения о частях земельного участка

Земельный участок			
(вид объекта недвижимости)			
Лист № ___ Раздела **4.2**	Всего листов раздела **4.2:** ___	Всего разделов: **0**	Всего листов выписки: **2656**
21.03.2023 № КУВИ-001/2023-67368210			
Кадастровый номер:		**47:23:0000000:79**	

Номер точки	Координаты, м		Описание закрепления на местности	Средняя квадратическая погрешность определения координат характерных точек границы части земельного участка, м
	X	Y		
1	2	3	4	5
830	390854.34	2217878.13	-	0.1
831	390855.01	2217888.71	-	0.1
832	390855.76	2217907.46	-	0.1
833	390856.39	2217911.61	-	0.1
834	390862.3	2217975.94	-	0.1
835	390866.07	2218029.79	-	0.1
836	390870.39	2218073.82	-	0.1
837	390871.86	2218097.15	-	0.1
838	390874.27	2218115.72	-	0.1
839	390877.93	2218138.84	-	0.1
840	390880.19	2218160.3	-	0.1
841	390880.67	2218175.17	-	0.1
842	390880.25	2218176.66	-	0.1
843	390877.01	2218184.16	-	0.1
844	390877	2218187.7	-	0.1
845	390885.36	2218190.7	-	0.1
846	390895.98	2218192.9	-	0.1

полное наименование должности	подпись	инициалы, фамилия

М.П.

Выписка из Единого государственного реестра недвижимости об объекте недвижимости 2915

Сведения о частях земельного участка

Земельный участок			
(вид объекта недвижимости)			
Лист № ___ Раздела **4.2**	Всего листов раздела **4.2:** ___	Всего разделов: **0**	Всего листов выписки: **2656**
21.03.2023 № КУВИ-001/2023-67368210			
Кадастровый номер:		**47:23:0000000:79**	

Номер точки	Координаты, м		Описание закрепления на местности	Средняя квадратическая погрешность определения координат характерных точек границы части земельного участка, м
	X	Y		
1	2	3	4	5
847	390904.13	2218195.59	-	0.1
848	390914.39	2218198.23	-	0.1
849	390918.89	2218197.81	-	0.1
850	390928.29	2218198.38	-	0.1
851	390960.09	2218201	-	0.1
852	390984.63	2218202.39	-	0.1
853	390999.21	2218203.95	-	0.1
854	391003.76	2218204.82	-	0.1
855	391008.83	2218204.36	-	0.1
856	391015.79	2218204.69	-	0.1
857	391071.13	2218209.17	-	0.1
858	391090.15	2218210.2	-	0.1
859	391095.9	2218210.39	-	0.1
860	391103.47	2218210.28	-	0.1
861	391115.73	2218211.34	-	0.1
862	391135.53	2218214.04	-	0.1
863	391155.11	2218215.71	-	0.1

полное наименование должности	подпись	инициалы, фамилия

М.П.

Выписка из Единого государственного реестра недвижимости об объекте недвижимости 2916

Сведения о частях земельного участка

Земельный участок			
(вид объекта недвижимости)			
Лист № ___ Раздела **4.2**	Всего листов раздела **4.2:** ___	Всего разделов: **0**	Всего листов выписки: **2656**
21.03.2023 № КУВИ-001/2023-67368210			
Кадастровый номер:		**47:23:0000000:79**	

Номер точки	Координаты, м		Описание закрепления на местности	Средняя квадратическая погрешность определения координат характерных точек границы части земельного участка, м
	X	Y		
1	2	3	4	5
864	391168.82	2218217.9	-	0.1
865	391199.65	2218219.86	-	0.1
866	391224.93	2218220.57	-	0.1
867	391238.44	2218220.57	-	0.1
868	391245.28	2218220.86	-	0.1
869	391254.3	2218221.61	-	0.1
870	391275.64	2218224.6	-	0.1
871	391289.07	2218226.14	-	0.1
872	391311.23	2218226.45	-	0.1

полное наименование должности	подпись	инициалы, фамилия

М.П.

Выписка из Единого государственного реестра недвижимости об объекте недвижимости

Сведения о частях земельного участка

Земельный участок			
(вид объекта недвижимости)			
Лист № ___ Раздела **4.2**	Всего листов раздела **4.2:** ___	Всего разделов: **0**	Всего листов выписки: **2656**
21.03.2023 № КУВИ-001/2023-67368210			
Кадастровый номер:		**47:23:0000000:79**	

Сведения о характерных точках границы части (частей) земельного участка

Учетный номер части: 955

Система координат: МСК-47

Номер точки	Координаты, м		Описание закрепления на местности	Средняя квадратическая погрешность определения координат характерных точек границы части земельного участка, м
	X	Y		
1	2	3	4	5
1	397713.82	2204116.73	_____	5
1	397713.82	2204116.73	_____	5
2	397729.34	2204115.3	_____	5
3	397729.07	2204154.39	_____	5
4	397714.11	2204147.17	_____	5

полное наименование должности	подпись	инициалы, фамилия

М.П.

Выписка из Единого государственного реестра недвижимости об объекте недвижимости

Сведения о частях земельного участка

Земельный участок			
(вид объекта недвижимости)			
Лист № ___ Раздела **4.2**	Всего листов раздела **4.2:** ___	Всего разделов: **0**	Всего листов выписки: **2656**
21.03.2023 № КУВИ-001/2023-67368210			
Кадастровый номер:		**47:23:0000000:79**	

Сведения о характерных точках границы части (частей) земельного участка

Учетный номер части: 956

Система координат: МСК 47 зона 2

Номер точки	Координаты, м		Описание закрепления на местности	Средняя квадратическая погрешность определения координат характерных точек границы части земельного участка, м
	X	Y		
1	2	3	4	5
1	370898.93	2199444.47	Закрепление отсутствует	0.2
1	370898.93	2199444.47	Закрепление отсутствует	0.2
2	370898.56	2199445.93	Закрепление отсутствует	0.2
3	370895.65	2199445.19	Закрепление отсутствует	0.2
4	370896.02	2199443.74	Закрепление отсутствует	0.2

полное наименование должности	подпись	инициалы, фамилия

М.П.

Выписка из Единого государственного реестра недвижимости об объекте недвижимости

Сведения о частях земельного участка

Земельный участок			
(вид объекта недвижимости)			
Лист № ___ Раздела **4.2**	Всего листов раздела **4.2:** ___	Всего разделов: **0**	Всего листов выписки: **2656**
21.03.2023 № КУВИ-001/2023-67368210			
Кадастровый номер:		**47:23:0000000:79**	

Сведения о характерных точках границы части (частей) земельного участка

Учетный номер части: 957

Система координат: МСК-47

Номер точки	Координаты, м		Описание закрепления на местности	Средняя квадратическая погрешность определения координат характерных точек границы части земельного участка, м
	X	Y		
1	2	3	4	5
1	344272.24	2221713.12	_____	5
1	344272.24	2221713.12	_____	5
2	344273.47	2221723.04	_____	5
3	344262.55	2221724.39	_____	5
4	344261.32	2221714.47	_____	5

полное наименование должности	подпись	инициалы, фамилия

М.П.

Выписка из Единого государственного реестра недвижимости об объекте недвижимости

Сведения о частях земельного участка

Земельный участок			
(вид объекта недвижимости)			
Лист № ___ Раздела **4.2**	Всего листов раздела **4.2:** ___	Всего разделов: **0**	Всего листов выписки: **2656**
21.03.2023 № КУВИ-001/2023-67368210			
Кадастровый номер:		**47:23:0000000:79**	

Сведения о характерных точках границы части (частей) земельного участка

Учетный номер части: 958

Система координат: МСК 47 зона 2

Номер точки	Координаты, м		Описание закрепления на местности	Средняя квадратическая погрешность определения координат характерных точек границы части земельного участка, м
	X	Y		
1	2	3	4	5
1	398551.04	2203788.16	_____	5
1	398551.04	2203788.16	_____	5
2	398561.97	2203801.16	_____	5
3	398612.24	2203866.19	_____	5
4	398620.73	2203912.62	_____	5
5	398623.95	2203915.67	_____	5
6	398621.11	2203916.52	_____	5
7	398674.95	2203977.17	_____	5
8	398675.89	2203977.66	_____	5
9	398639.29	2203981.81	_____	5
10	398621.7	2203983.8	_____	5
11	398608.17	2203914.87	_____	5
12	398602.11	2203878.67	_____	5
13	398538.84	2203798.49	_____	5

полное наименование должности	подпись	инициалы, фамилия

М.П.

Выписка из Единого государственного реестра недвижимости об объекте недвижимости

Сведения о частях земельного участка

Земельный участок			
(вид объекта недвижимости)			
Лист № ___ Раздела **4.2**	Всего листов раздела **4.2:** ___	Всего разделов: **0**	Всего листов выписки: **2656**
21.03.2023 № КУВИ-001/2023-67368210			
Кадастровый номер:		**47:23:0000000:79**	

Сведения о характерных точках границы части (частей) земельного участка

Учетный номер части: 959

Система координат: МСК-47 зона 2

Номер точки	Координаты, м		Описание закрепления на местности	Средняя квадратическая погрешность определения координат характерных точек границы части земельного участка, м
	X	Y		
1	2	3	4	5
1	393916.34	2197562.38	_____	5
1	393916.34	2197562.38	_____	5
2	393923.12	2197564.68	_____	5
3	393922.86	2197575.63	_____	5
4	393917.63	2197575.4	_____	5
5	393910.68	2197568.11	_____	5

полное наименование должности	подпись	инициалы, фамилия

М.П.

Выписка из Единого государственного реестра недвижимости об объекте недвижимости

Сведения о частях земельного участка

Земельный участок			
(вид объекта недвижимости)			
Лист № ___ Раздела **4.2**	Всего листов раздела **4.2:** ___	Всего разделов: **0**	Всего листов выписки: **2656**
21.03.2023 № КУВИ-001/2023-67368210			
Кадастровый номер:		**47:23:0000000:79**	

Сведения о характерных точках границы части (частей) земельного участка

Учетный номер части: 960

Система координат: МСК-47, зона 2

Номер точки	Координаты, м		Описание закрепления на местности	Средняя квадратическая погрешность определения координат характерных точек границы части земельного участка, м
	X	Y		
1	2	3	4	5
1	400046.05	2223931.25	_____	0.1
1	400046.05	2223931.25	_____	0.1
2	400173.11	2223875.97	_____	0.1
3	400189.82	2223860.9	_____	0.1
4	400227.09	2223803.58	_____	0.1
5	400240.85	2223811.53	_____	0.1
6	400216.92	2223856.3	_____	0.1
7	400181.93	2223888.68	_____	0.1
8	400047.39	2223946.56	_____	0.1

полное наименование должности	подпись	инициалы, фамилия

М.П.

Выписка из Единого государственного реестра недвижимости об объекте недвижимости

Сведения о частях земельного участка

Земельный участок			
(вид объекта недвижимости)			
Лист № ___ Раздела **4.2**	Всего листов раздела **4.2:** ___	Всего разделов: **0**	Всего листов выписки: **2656**
21.03.2023 № КУВИ-001/2023-67368210			
Кадастровый номер:		**47:23:0000000:79**	

Сведения о характерных точках границы части (частей) земельного участка

Учетный номер части: 961

Система координат: МСК 47 зона 2

Номер точки	Координаты, м		Описание закрепления на местности	Средняя квадратическая погрешность определения координат характерных точек границы части земельного участка, м
	X	Y		
1	2	3	4	5
1	365518.16	2197915.1	_____	5
1	365518.16	2197915.1	_____	5
2	365517.12	2197923.12	_____	5
3	365505.12	2197921.72	_____	5
4	365506.15	2197913.79	_____	5

полное наименование должности	подпись	инициалы, фамилия

М.П.

Выписка из Единого государственного реестра недвижимости об объекте недвижимости

Сведения о частях земельного участка

Земельный участок			
(вид объекта недвижимости)			
Лист № ___ Раздела **4.2**	Всего листов раздела **4.2:** ___	Всего разделов: **0**	Всего листов выписки: **2656**
21.03.2023 № КУВИ-001/2023-67368210			
Кадастровый номер:		**47:23:0000000:79**	

Сведения о характерных точках границы части (частей) земельного участка

Учетный номер части: 962

Система координат: МСК-47 зона 2

Номер точки	Координаты, м		Описание закрепления на местности	Средняя квадратическая погрешность определения координат характерных точек границы части земельного участка, м
	X	Y		
1	2	3	4	5
1	337581.16	2220071.56	_____	5
1	337581.16	2220071.56	_____	5
2	337574.22	2220053.66	_____	5
3	337573.3	2220053.73	_____	5
4	337572.83	2220047.78	_____	5
5	337567.51	2220048.47	_____	5
6	337566.56	2220041.08	_____	5
7	337577.45	2220039.65	_____	5
8	337579.08	2220053.28	_____	5
9	337585.41	2220071.13	_____	5

полное наименование должности	подпись	инициалы, фамилия

М.П.

Выписка из Единого государственного реестра недвижимости об объекте недвижимости

Сведения о частях земельного участка

Земельный участок			
(вид объекта недвижимости)			
Лист № ___ Раздела **4.2**	Всего листов раздела **4.2:** ___	Всего разделов: **0**	Всего листов выписки: **2656**
21.03.2023 № КУВИ-001/2023-67368210			
Кадастровый номер:		**47:23:0000000:79**	

Сведения о характерных точках границы части (частей) земельного участка

Учетный номер части: 963

Система координат: МСК-47, зона 2

Номер точки	Координаты, м		Описание закрепления на местности	Средняя квадратическая погрешность определения координат характерных точек границы части земельного участка, м
	X	Y		
1	2	3	4	5
1	337557.62	2220059.27	_____	0.2
1	337557.62	2220059.27	_____	0.2
2	337557.8	2220069.72	_____	0.2
3	337545.12	2220071.65	_____	0.2
4	337544.66	2220061.92	_____	0.2

полное наименование должности	подпись	инициалы, фамилия

М.П.

Документ подписан электронной подписью

Дата подписи: **23.03.2023 09:03:12** (время московское)

Подписант: **ФЕДЕРАЛЬНАЯ СЛУЖБА ГОСУДАРСТВЕННОЙ РЕГИСТРАЦИИ, КАДАСТРА И КАРТОГРАФИИ**, 00_ozil1@rosreestr.ru, ОГРН 1047796940465, ФЕДЕРАЛЬНАЯ СЛУЖБА ГОСУДАРСТВЕННОЙ РЕГИСТРАЦИИ, КАДАСТРА И КАРТОГРАФИИ, г. Москва, Москва, ул. Воронцово поле, д.4а

Сертификат: 3094B7974B3CA8E1F07A347CFAD6FA78, выдан Казначейство России, ИНН 7710568760, 77 Москва, Большой Златоустинский переулок, д. 6, строение 1, ГОСТ-2012

Действителен: с 17.05.2022 16:02:00 по 10.08.2023 16:02:00 (время московское)