

ПРОЕКТНО-ИЗЫСКАТЕЛЬСКИЕ РЕШЕНИЯ В СТРОИТЕЛЬСТВЕ

197082, РОССИЯ, г. САНКТ-ПЕТЕРБУРГ, БОГАТЫРСКИЙ ПР., д.49, к.2, пом.318

ОГРН 1177847165198, ИНН 7814690758, КПП 781401001

р/с 40702810210000127151 в АО "ТИНЬКОФБ БАНК", БИК 044525974, 30101810145250000974



Утверждаю:

Генеральный директор

ООО «ПИРС»



Носова Т.В.

АКТ

по результатам государственной историко-культурной экспертизы земельного участка, предназначенного для проектирования и строительства объекта: «Межпоселковый газопровод до д. Тиховицы с отводами на д. Старое Колено, д. Новое Поддубье, д. Старое Поддубье, д. Новое Колено Гатчинского района Ленинградской области», подлежащего воздействию земляных, строительных, мелиоративных, хозяйственных и (или) иных работ, предусмотренных статьей 25 Лесного кодекса РФ работ по использованию лесов (за исключением работ, указанных в пунктах 3, 4 и 7 части 1 статьи 25 Лесного кодекса РФ) и иных работ, в случае если федеральный орган охраны объектов культурного наследия и орган охраны объектов культурного наследия субъекта РФ не имеет данных об отсутствии на указанном земельном участке объектов археологического наследия, включенных в реестр, и выявленных объектов археологического наследия (пп. «д» п. 11 (1) Положения о Государственной историко-культурной экспертизе, утвержденного Постановлением Правительства РФ от 15 июля 2009 года № 569)

Заказчик: ООО «ПКЦ»

Основание: Договор №22-10/17-2 от 17.10.2022 г.

Объекты: Земельный участок, предназначенный для проектирования и строительства объекта: «Межпоселковый газопровод до д. Тиховицы с отводами на д. Старое Колено, д. Новое Поддубье, д. Старое Поддубье, д. Новое Колено Гатчинского района Ленинградской области»

г. Санкт-Петербург
2023 г.

Настоящий Акт по результатам государственной историко-культурной экспертизы составлен в соответствии с Положением о государственной историко-культурной экспертизе, утвержденном постановлением Правительства Российской Федерации от 15 июля 2009 г. № 569. Государственная историко-культурная экспертиза проведена Государственная историко-культурная экспертиза проведена **Обществом с ограниченной ответственностью «Проектно-изыскательские решения в строительстве» (ООО «ПИРС»)**

Дата начала проведения экспертизы:	23.11.2022 г.
Дата окончания экспертизы:	20.07.2023 г.
Место проведения экспертизы:	Ленинградская область, Гатчинский район; г. Санкт-Петербург
Заказчик экспертизы:	ООО «ПКЦ» ИНН 7839128597, КПП 044525411, ОГРН 1207800077352 190121, Санкт-Петербург, ул. Садовая, д. 88, литер А, пом 1-Н, офис 5

Сведения об экспертной организации

Полное наименование	Общество с ограниченной ответственностью «Проектно-изыскательские решения в строительстве»
Краткое наименование	ООО «ПИРС»
Организационно-правовая форма	Общество с ограниченной ответственностью
Адрес юридический	197082, г. Санкт-Петербург, ул. Оптиков, д.45, к.1, лит.А, пом.69-Н
Адрес фактический	197082, г.Санкт-Петербург, Богатырский пр., д. 49, к. 2, пом. 318
Реквизиты	ИНН 7814690758 КПП 781401001 ОГРН 1177847165198
Генеральный директор	Татьяна Валерьевна Носова

В соответствии с подпунктом «б» пункта «7» Положения о государственной историко-культурной экспертизе, с организацией состоят в трудовых отношениях нижепоименованные физические лица, обладающие научными и практическими знаниями, необходимыми для проведения экспертизы и удовлетворяющие требованиям подпункта «а» пункта «7» Положения:

- Соболев Владислав Юрьевич (**исполнитель настоящего акта**);
- Михайлова Елена Робертовна;
- Хвоцинская Наталия Вадимовна

Сведения об экспертах:

Фамилия, имя, отчество	Михайлова Елена Робертовна
Образование Специальность	высшее историк, археолог
Стаж работы	26 лет
Место обучения	Санкт-Петербургский Государственный университет, Исторический факультет, кафедра археологии
Место работы и должность	Об-во с ограниченной ответственностью "Проектно-изыскательские решения в строительстве", научный сотрудник; Санкт-Петербургский Государственный университет, Лаборатория археологии, исторической социологии и культурного наследия им. Г.С. Лебедева; заведующая Лабораторией
Реквизиты аттестации	Государственный эксперт по проведению историко-культурной экспертизы Приказ МК РФ № 1809 от 09.11.2021 "Об аттестации эксперта по проведению государственной историко-культурной экспертизы"; Приложение к приказу МКРФ № 1809, п. 28.
Объекты экспертизы:	<ul style="list-style-type: none"> - выявленные объекты культурного наследия в целях обоснования целесообразности включения данных объектов в реестр; - земли, подлежащие воздействию земляных, строительных, мелиоративных, хозяйственных работ, предусмотренных статьей 25 Лесного кодекса Российской Федерации работ по использованию лесов (за исключением работ, указанных в пунктах 3, 4 и 7 части 1 статьи 25 Лесного кодекса Российской Федерации) и иных работ, в случае, если указанные земли расположены в границах территорий, утвержденных в соответствии с пунктом 34.2 пункта 1 статьи 9 Федерального закона; - документация или разделы документации, обосновывающие меры по обеспечению сохранности объекта культурного наследия, включенного в реестр, выявленного объекта культурного наследия либо объекта, обладающего признаками объекта культурного наследия, при проведении земляных, мелиоративных, хозяйственных работ, указанных в статье 30 Федерального закона работ по использованию лесов и иных работ в границах территории объекта культурного наследия либо на земельном участке, непосредственно связанном с земельным участком в границах территории объекта культурного наследия;

	- документация, за исключением научных отчетов о выполненных археологических полевых работах, содержащая результаты исследований, в соответствии с которыми определяется наличие или отсутствие объектов, обладающих признаками объекта культурного наследия, на земельных участках, подлежащих воздействию земляных, строительных, мелиоративных, хозяйственных работ, указанных в статье 30 Федерального закона работ по использованию лесов и иных работ.
Фамилия, имя, отчество	Соболев Владислав Юрьевич
Образование	высшее
Специальность	историк, археолог
Стаж работы	26 лет
Место обучения	Санкт-Петербургский Государственный университет, Исторический факультет, кафедра археологии
Место работы и должность	Об-во с ограниченной ответственностью "Проектно-изыскательские решения в строительстве", научный сотрудник; Санкт-Петербургский Государственный университет, Лаборатория археологии, исторической социологии и культурного наследия им. Г.С. Лебедева; старший научный сотрудник
Реквизиты аттестации	Государственный эксперт по проведению историко-культурной экспертизы Приказ МК РФ № 1809 от 09.11.2021 "Об аттестации эксперта по проведению государственной историко-культурной экспертизы"; Приложение к приказу МКРФ № 1809, п. 28.
Объекты экспертизы:	- выявленные объекты культурного наследия в целях обоснования целесообразности включения данных объектов в реестр; - земли, подлежащие воздействию земляных, строительных, мелиоративных, хозяйственных работ, предусмотренных статьей 25 Лесного кодекса Российской Федерации работ по использованию лесов (за исключением работ, указанных в пунктах 3, 4 и 7 части 1 статьи 25 Лесного кодекса Российской Федерации) и иных работ, в случае, если указанные земли расположены в границах территорий, утвержденных в соответствии с п. 34.2 пункта 1 ст. 9 настоящего Федерального закона; - документы, обосновывающие включение объектов культурного наследия в реестр; - документы, обосновывающие исключение объектов культурного наследия из реестра; - документация, за исключением научных отчетов о выполненных археологических полевых работах,

	<p>содержащая результаты исследований, в соответствии с которыми определяется наличие или отсутствие объектов, обладающих признаками объекта культурного наследия, на земельных участках, подлежащих воздействию земляных, строительных, мелиоративных, хозяйственных работ, работ по использованию лесов и иных работ</p> <p>- документация или разделы документации, обосновывающие меры по обеспечению сохранности объекта культурного наследия, включенного в реестр, выявленного объекта культурного наследия либо объекта, обладающего признаками объекта культурного наследия, при проведении земляных, мелиоративных, хозяйственных работ, указанных в статье 30 Федерального закона работ по использованию лесов и иных работ в границах территории объекта культурного наследия либо на земельном участке, непосредственно связанном с земельным участком в границах территории объекта культурного наследия.</p>
--	---

Фамилия, имя, отчество	Хвоцинская Наталия Вадимовна
Образование Специальность	высшее историк, археолог
Стаж работы	51 год
Место обучения	Санкт-Петербургский Государственный университет, Исторический факультет, кафедра археологии
Место работы и должность	Общество с ограниченной ответственностью «Проектно-изыскательские решения в строительстве»; Научный сотрудник Институт истории материальной культуры РАН; Ведущий научный сотрудник
Реквизиты аттестации	Государственный эксперт по проведению историко-культурной экспертизы Приказ Министерства культуры Российской Федерации № 1809 от 09.11.2021 г. «Об утверждении статуса аттестованного эксперта по проведению государственной историко-культурной экспертизы»; Приложение к приказу МК РФ № 1809, п. 31
Объекты экспертизы:	<ul style="list-style-type: none"> - выявленные объекты культурного наследия в целях обоснования целесообразности включения данных объектов в реестр; - документы, обосновывающие включение объектов культурного наследия в реестр; - земли, подлежащие воздействию земляных, строительных, мелиоративных, хозяйственных работ, предусмотренных статьей 25 Лесного кодекса Российской Федерации работ по использованию лесов (за исключением работ, указанных в пунктах 3, 4 и 7 части 1 статьи 25 Лесного кодекса Российской Федерации)

	<p>Федерации) и иных работ, в случае, если указанные земли расположены в границах территорий, утвержденных в соответствии с пунктом 34.2 пункта 1 статьи 9 Федерального закона;</p> <ul style="list-style-type: none"> - документация или разделы документации, обосновывающие меры по обеспечению сохранности объекта культурного наследия, включенного в реестр, выявленного объекта культурного наследия либо объекта, обладающего признаками объекта культурного наследия, при проведении земляных, мелиоративных, хозяйственных работ, указанных в статье 30 Федерального закона работ по использованию лесов и иных работ в границах территории объекта культурного наследия либо на земельном участке, непосредственно связанном с земельным участком в границах территории объекта культурного наследия; - документация, за исключением научных отчетов о выполненных археологических полевых работах, содержащая результаты исследований, в соответствии с которыми определяется наличие или отсутствие объектов, обладающих признаками объекта культурного наследия, на земельных участках, подлежащих воздействию земляных, строительных, мелиоративных, хозяйственных работ, указанных в статье 30 Федерального закона работ по использованию лесов и иных работ.
--	---

Отношения к заказчику

Организация:

- не участвует в разработке проектной документации на строительство, расширение, реконструкцию, техническое перевооружение, консервацию и ликвидацию, и иное хозяйственное освоение объекта или объектов, в отношении которых проводится экспертиза, или подобной проектной документации;

- не участвует в проектировании или конструировании, изготовлении, поставке, монтаже, ремонте, покупке, владении, эксплуатации или обслуживании технических устройств, применяемых на объекте или других объектах, в отношении которых проводится экспертиза, или подобных конкурентных технических устройств;

- не участвует в проектировании или конструировании, строительстве, ремонте, покупке, владении, эксплуатации или обслуживании зданий и сооружений на объекте или других объектах, в отношении которых проводится экспертиза, или подобных конкурентных зданий и сооружений;

- не имеет с заказчиком отношений общего владения;

- не подлежит непосредственной отчетности тому же вышестоящему управляющему орган, что и заказчик экспертизы;

- не выполняет функции официального представителя заказчика.

Эксперт:

- не имеет родственных связей с заказчиком (его должностными лицами, работниками);
- не состоит в трудовых отношениях с заказчиком;
- не имеет долговых или иных имущественных обязательств перед заказчиком;
- не владеет ценными бумагами, акциями (долями участия, паями в уставных капиталах) заказчика;
- не заинтересован в результатах исследований и решений, вытекающих из настоящего экспертного заключения, с целью получения выгоды в виде денег, ценностей, иного имущества, услуг имущественного характера или имущественных прав для себя или третьих лиц.

В соответствии с законодательством Российской Федерации эксперт несет ответственность за соблюдение принципов проведения историко-культурной экспертизы и достоверность сведений, изложенных в заключении экспертизы.



Эксперт В.Ю. Соболев

Основания проведения государственной историко-культурной экспертизы:

Федеральный закон № 73-ФЗ «Об объектах культурного наследия (памятниках истории и культуры) народов Российской Федерации» от 25.06.2002 г. (в действующей редакции);

Положение о Государственной историко-культурной экспертизе (утв. Постановлением Правительства РФ от 15 июля 2009 г. № 569) (в действующей редакции);

Договор №22-10/17-2 от 17.10.2022 г. между ООО «ПИРС» и ООО «ПКЦ».

Цель экспертизы:

Определение наличия или отсутствия объектов культурного наследия, включенных в реестр, выявленных объектов культурного наследия либо объектов, обладающих признаками объекта культурного наследия на земельном участке, расположенном по адресу: «Межпоселковый газопровод до д. Тиховицы с отводами на д. Старое Колено, д. Новое Поддубье, д. Старое Поддубье, д. Новое Колено Гатчинского района Ленинградской области», подлежащем воздействию земляных, строительных, мелиоративных, хозяйственных работ, указанных в статье 30 Федерального закона № 73-ФЗ от 25.06.2002 (в действующей редакции) работ по использованию лесов и иных работ, в случае, если орган охраны объектов культурного наследия не имеет данных об отсутствии на указанных земельных участках, землях лесного фонда либо водных объектах или их частях объектов культурного наследия либо объектов, обладающих признаками объекта культурного наследия в соответствии со статьей 3 Федерального закона № 73-ФЗ.

Объект государственной историко-культурной экспертизы:

Земельный участок, предназначенный для проектирования и строительства объекта: «Межпоселковый газопровод до д. Тиховицы с отводами на д. Старое Колено, д. Новое Поддубье, д. Старое Поддубье, д. Новое Колено Гатчинского района Ленинградской области», подлежащий воздействию земляных, строительных, мелиоративных,

хозяйственных работ, предусмотренных статьей 25 Лесного кодекса Российской Федерации работ по использованию лесов (за исключением работ, указанных в пунктах 3, 4 и 7 части 1 статьи 25 Лесного кодекса Российской Федерации) и иных работ, в случае если орган охраны объектов культурного наследия не имеет данных об отсутствии на указанном земельном участке объектов культурного наследия, включенных в реестр, выявленных объектов культурного наследия либо объектов, обладающих признаками объектов культурного наследия.

Сведения об обстоятельствах, повлиявших на процесс проведения и результаты экспертизы:

Обстоятельства, повлиявшие на процесс проведения и результаты экспертизы, отсутствуют.

Перечень документов, представленных Заказчиком

Копия письма Комитета по сохранению культурного наследия Ленинградской области № 01-09-1361/2023-0-1 от 20.03.2023 г.;

Схема расположения объекта на кадастровой карте;

Письмо ООО «Газпром газификация» о рассмотрении материалов схемы проектируемой трассы газопровода 47/1735-1 от 29.11.2022 г. №03-02/20270;

Письмо об отсутствии ГПЗУ от 07.06.2023 г. №410/2023;

Выписки из Единого государственного реестра недвижимости об объекте недвижимости;

Перечень документов и материалов, предоставленных эксперту и привлекаемых при проведении экспертизы, а также использованной для нее специальной, технической и справочной литературы

Законодательная база

- Федеральный закон от 25 июня 2002 г. № 73-ФЗ «Об объектах культурного наследия (памятниках истории и культуры) народов Российской Федерации».
- Федеральный закон от 22 октября 2014 г. № 315-ФЗ «О внесении изменений в Федеральный закон «Об объектах культурного наследия (памятниках истории и культуры) народов Российской Федерации» и отдельные законодательные акты Российской Федерации».
- Положение о государственной историко-культурной экспертизе, утвержденное постановлением Правительства РФ от 15.07.2009 № 569;
- Положение о порядке проведения археологических полевых работ (археологических раскопок и разведок) и составления научной отчетной документации, утвержденное Бюро отделения историко-филологических наук Института археологии Российской академии наук № 15 от 12 апреля 2023 года;
- Открытый лист № 3149-2022 от 14 ноября 2022 г., выданный на имя В.Ю. Соболева;
- План-схема расположения земельных участков на публичной карте Росреестра, <http://roscadastr.com/map>;
- Приказ Министерства культуры Российской Федерации от 1 сентября 2015 г. № 2328 "Об утверждении перечня отдельных сведений об объектах археологического наследия, которые не подлежат опубликованию".
- Положение о едином государственном реестре объектов культурного наследия (памятников истории и культуры) народов Российской Федерации, утвержденное приказом Министерства культуры Российской Федерации от 30.10.2011 № 954.

ЛИТЕРАТУРА И АРХИВНЫЕ ИСТОЧНИКИ

- Городилов А. Ю. Памятники культуры шнуrowой керамики юго-восточного побережья Финского залива между реками Лугой и Ковашей // АВ. 2022. Вып. 37.
- Городилов А. Ю., Раззак М. А. Новые памятники в эпохи бронзы в регионе Финского залива. Археологические исследования 2017–2019 гг. // АВ. 2020. Вып. 28.
- Городилов А. Ю., Раззак М. А. Результаты раскопок на поселении Галик 11 в 2021 г. // АВ. 2022. Вып. 37.
- Гурина Н. Н. Из истории древних племен западных областей СССР. Л., 1967 (МИА; № 144).
- Кольчатов В. А. О времени заселения Ижорского плато // Северная Русь и ее соседи в эпоху раннего средневековья. Л., 1982.
- Куза А. В. Новгородская земля // Древнерусские княжества X–XIII вв. М., 1975.
- Лапшин В. А. Археологической карте Ленинградской области. Л. 1990.
- Лесман Ю. М. Хронологическая периодизация курганов Ижорского плато // Северная Русь и ее соседи в эпоху раннего средневековья: Межвуз. сб. / Отв. ред. А. Д. Столяр. Л., 1982.
- Лиги П. Х. О води на территории Эстонии // Известия АН Эстонской ССР. Общественные науки. Таллин, 1986. Т. 35.
- Лиги П. Х. Водский этнический элемент на территории Эстонии: Автореф. дисс. ...канд. ист. наук. Л.: б. и., 1987.
- Маркелов В. А. Подземное хранение газа в СССР и в России. Газовая промышленность. 2015. № 9 (727). С. 12–15.
- Маслова Л. В. Методологические основы типизации территорий для поиска мест размещения подземных хранилищ газа по геоэкологическим критериям. Автореф. дисс. на соиск. уч. степ. канд. геол.-минер. наук. М., 2021.
- Михайлова Е. Р. Древности Западной Ингрии I тыс. н. э.: новые материалы // АВ. 2015. Вып. 21.
- Моора Х. А., Моора А. Х. Из этнической истории води и ижоры // Из истории славяно-прибалтийско-финских отношений: Сб. ст. Таллин, 1965.
- Насонов А. Н. «Русская земля» и образование территории Древнерусского государства. Историко-географическое исследование // «Русская земля» и образование территории Древнерусского государства. Монголы и Русь. СПб., 2006 (Русская библиотека).
- Павлов А. Из Петербурга в Псков в эпоху до железных дорог. К истории путей сообщения в России XVIII–XIX столетий. СПб., 2016.
- Памятники каменного века российской части Нарвско-Лужского междуречья / Отв. ред. Д. В. Герасимов. СПб., 2019.
- Петров Ю. И. Развитие сухопутных путей сообщения и транспортного законодательства в России во второй четверти XIX столетия // Транспортное право и безопасность. М., 2019.
- Равдоникас В. И. Ижорский могильник в г. Красногвардейске (б. Гатчина) // Сообщения ГАИМК. 1932. № 11–12.
- Рябинин Е. А. Финно-угорские племена в составе Древней Руси. К истории славяно-финских этнокультурных связей. Историко-археологические очерки. СПб., 1997.
- Рябинин Е. А. Водская земля Великого Новгорода. СПб., 2001.
- Санкина С. Л. Этническая история средневекового населения Новгородской земли по данным антропологии. СПб., 2000.
- Седов В. В. Этнический состав населения северо-западных земель Великого Новгорода (IX–XIV вв.) // СА. 1953. Т. XVIII.
- Седов В. В. Водь // Новое в археологии СССР и Финляндии. Л.: Наука, 1984.
- Спицын А. А. Курганы С.-Петербургской губернии в раскопках Л. К. Ивановского.

СПб., 1896 (МАР; № 20).

Стасюк И. В. Могильник у поселка Ополье: новые данные к изучению ранних этапов освоения Ижорского плато в древнерусскую эпоху // Исследование археологических памятников эпохи Средневековья: Сб. ст. СПб., 2008.

Стасюк, 2011 — Стасюк И. В. Заселение Ижорского плато в I — начале II тыс. н. э. // АИППЗ. М., Псков, 2011 (Семинар им. акад. В. В. Седова; материалы 57-го заседания).

Стасюк, 2012 — Стасюк И. В. Население Ижорской возвышенности в I — начале II тыс. н. э. // Stratum plus. 2012. № 5: Чудь, меря и инии языци.

Тимофеев В. И. Памятники мезолита и неолита региона Петербурга и их место в системе культур каменного века Балтийского региона // Древности Северо-Запада России (славяно-финно-угорское взаимодействие, русские города Балтики): Сб. ст. / Под ред. В. М. Массона и др. СПб., 1993.

Хвощинская Н. В. К вопросу о древних захоронениях воды // КСИА. 1983. Вып. 175.

Хвощинская Н. В. Этногенез и историческая судьба воды // АВ. 2023. Вып. 39.

Шаскольский И. П. Проблемы этногенеза прибалтийско-финских племен Юго-Восточной Прибалтики в свете данных современной науки // Финно-угры и славяне. Л.: Наука, 1979.

Юшкова М. А. Новая группа памятников культуры могильников с каменными оградками (die Tarandgräberkultur) на западе Ижорской возвышенности // Диалог культур и народов средневековой Европы: Сб. ст. к 60-летию Е. Н. Носова / Отв. ред. А. Е. Мусин, Н. В. Хвощинская. СПб., 2010.

Юшкова М. А. Новая группа памятников I–VII вв. на юго-западе Ленинградской области // АВ. 2015. Вып. 21.

Moora H. Wotische Altertümer aus Estland // Eurasia Septentrionalis Antiqua. Helsinki, 1929. Vol. IV.

Õpik E. Vadjalastest ja isuritest XVIII sajandi lõpul. Tallinn: Valgus, 1970.

Интернет-ресурсы:

<http://etomesto.ru>

<http://culture.lenobl.ru/departament>.

Сведения о проведенных исследованиях

В рамках проведения данной государственной историко-культурной экспертизы, были выполнены следующие исследования:

- ознакомление с представленной Заказчиком документацией;
- анализ исходно-разрешительной документации;
- изучение нормативно-правовой документации, необходимой для принятия экспертного решения, и научно-справочной литературы;
- историко-библиографические исследования, анализ информации об основных этапах освоения территории, оценка вероятности местонахождения на обследуемом участке не выявленных ранее археологических памятников;
- визуальное обследование участка и его фотофиксация;
- полевые археологические исследования (разведка), закладка шурфов;
- подготовка отчета о проведении полевых научно-исследовательских археологических работ;
- проведение анализа полученных результатов, оформление настоящего Акта.

Факты и сведения, установленные в результате проведенных исследований

Краткая геоморфологическая и ландшафтная характеристика района работ

Гатчинский муниципальный район расположен в центральной части Ленинградской области в бассейнах рек Оредеж и Ижора. На севере район граничит с Пушкинским районом Санкт Петербурга, на северо-западе – с Ломоносовским, на юге – с Лужским, на западе – с Волосовским и на востоке – с Тосненским районами Ленинградской области. Территория района 2,94 тыс. кв. км.

Большая часть территории района расположена на Лужско-Оредежской возвышенности. Высоты (до 100 м) имеют здесь очень плавные перепады. В целом для территории района характерен полого-холмистый равнинный рельеф. Ярко выраженные возвышенные ландшафты преобладают лишь на северо-западе, где в пределы района входит восточный край Ижорской возвышенности. Для этой территории характерны краевые моренные гряды и холмы.

В северной части района преобладают геологические отложение ордовикского периода, а в южной — девонского. В основном, они покрыты слоем ледниковых отложений четвертичного периода. Исключение составляют берега реки Оредеж, где девонские породы выходят прямо на поверхность.

На территории района преобладают подзолистые почвы, бедные перегноем и отличающиеся значительной кислотностью. При этом в южной части образовались дерново-подзолистые почвы, в центральной — сильноподзолистые, а в восточной — слабо и среднеподзолистые. Сельскохозяйственное использование этих почв требует их искусственного улучшения.

Исключение составляет западная часть района. Там, на территории Ижорской возвышенности, сформировались богатые перегноем дерново-карбонатные почвы. Они благоприятны для развития земледелия.

В юго-восточной части района, на территории Мшинского болота, преобладают переувлажнённые болотные и торфяные почвы

По территории района протекает множество рек, крупнейшими из которых являются Ижора и Оредеж. Крупнейшими озёрами являются Вялье и Орлинское. Значительная часть территории района, особенно в юго-восточной части, заболочена.

Краткая историческая справка

Общие сведения:

Ижорское плато входит в единый историко-культурный регион, расположенный на крайнем северо-западе России. Касаясь материалов каменного века, следует отметить, что к концу XX в. здесь были известны только единичные стоянки мезолита и неолита на р. Нарве (Гурина, 1967. С. 32; Тимофеев, 1993. С. 13, 15, 27), а также озерное поселение эпохи раннего металла на берегу Хабаловского озера (Тимофеев, 1993. С. 32, 33). Это не казалось странным, так как основная часть данной территории представляла собой низины и болота, среди которых возвышенные места, пригодные для жизни и ведения производящего хозяйства, были весьма ограничены.

Археологические памятники эпохи неолита были выявлены на древних косах, ныне удалённых от берега моря на несколько километров вглубь материка. На косах, по-видимому, можно было вести чрезвычайно эффективную добычу ластоногих. Очевидно, большинство памятников является остатками сезонных охотничьих лагерей, в то же время, в основаниях древних кос возникали, по-видимому, и долговременные поселения, например, на Рийгикюльской косе в северо-восточной Эстонии.

В последние годы, начиная с 2005 г. были проведены планомерные исследования Нарвско-Лужского междуречья по изучению памятников каменного века. В ходе многолетних работ выявлено 58 стоянок и поселений от эпохи каменного века до раннего железа (Памятники..., 2019). При раскопках на поселении Галик 11 в бассейне нижнего течения Луги были обнаружены находки, относящиеся к различным культурно-хронологическим группам от поздней неолита до раннего железного века (IV тыс. до н. э. — первые века I тыс. н. э.) (Городилов, Раззак, 2022). Около деревень Косколово и Куровицы зафиксированы поселения с сетчатой керамикой бронзового века (вторая четверть / середина II тыс. до н. э. — начало I тыс. до н. э.) (Городилов, Раззак, 2020. С. 242–244). Обобщая материалы исследований 2018–2021 гг. по культуре шнуровой керамики юго-восточного побережья Финского залива, А. Ю. Городилов пришел к важному выводу, что, судя по расстоянию между памятниками, составляющему не более 25 км, можно говорить «о сплошном заселении побережья в III тыс. до н. э.» (Городилов, 2022. С. 182). Одним словом, территория восточнее Нарвы по побережью Финского залива заселялась одновременно с соседними регионами Эстонии, Финляндии, Карелии начиная с мезолита, и на протяжении тысячелетий входила с ними в единые изменяющиеся во времени культурные ареалы.

Особый интерес представляют выявленные в последние годы памятники, датируемые в пределах I тыс. н. э., которые можно связать с местным финским населением. В настоящее время к ним можно отнести около 20 археологических объектов (могильников, кладов и отдельных местонахождений). (Михайлова, 2015. С. 177, рис. 1; Юшкова, 2015. С. 188, рис. 1). Они, в основном, приурочены к западным окраинам Ижорской возвышенности. Материалы раскопок и обследований обобщены в целом ряде работ (Юшкова, 2010; 2015; Стасюк, 2008; 2011; 2012; Михайлова, 2015; и др.),

В бассейне р. Коваши известны отдельные случайные находки начала – первой половины I тысячелетия нашей эры (Моора, Моора, 1965. С. 68–69). Другие находки того же времени зафиксированы в нижнем течении Луги, на территории Курголоовского полуострова, на островах в акватории Финского залива, в окрестностях Копорья (Рябинин, 2001. С. 14). Эти находки, как правило, происходят с полей вблизи населённых пунктов, расположенных по берегам рек.

Стоит отметить важные факты, свидетельствующие о довольно позднем освоении самого Ижорского плато. В археологическом отношении здесь отсутствуют памятники I тыс. н. э., в том числе и те, которые можно было бы связать с коренным финским населением. Раскопанные юным Н. К. Рерихом каменные выкладки в его имении Извары, интерпретированные им как погребения воды, никакого отношения к археологии не имеют. Проведенный детальный анализ архивной документации раскопок Н. К. Рериха показал, что они являлись природным скоплением камней без какой-либо структуры на слое лесного подзола. В них не было найдено ни костей, ни вещей (Хвощинская, 1983). Первые поселенцы появляются здесь не ранее рубежа XI–XII вв., причем, по наблюдениям Ю. М. Лесмана, к этому периоду могут быть отнесены только девять могильников, что составляет

не более 4 % от общего количества памятников, в основном расположенных на западе плато, то есть по границе глинта (Лесман, 1982. С. 69). Поэтому исследователи делают вполне оправданный вывод, что до появления древнерусского населения, оставившего курганно-жальничные могильники, земли Ижорского плато пустовали (Кольчатов, 1982). Позднее освоение возвышенности связано с ее физико-географическими особенностями. Она находится на высоте 150 м над уровнем моря и сложена из силурийских известняков, покрытых валунными суглинками. Земли плодородные, но тяжелые для обработки, и без высокого уровня агротехники их использовать невозможно. Ситуация осложнялась также отсутствием на плато воды. Поверхностные воды здесь быстро просачиваются вглубь, а поэтому на плато нет рек и ручьев. До сих пор воду добывают из артезианских скважин, а сохранившиеся старые колодцы имеют глубину 15–22 м (Хвоцинская, 2023. С. 207).

В эпоху средневековья территория, включающая побережье Финского залива и расположенное южнее Ижорского плато, составляла Водскую землю, подвластную Великому Новгороду (Куза, 1975. С. 180; Рябинин, 2001. С. 11–13). Жители Водской земли в эпоху средневековья не представляли собой этнографического единства. Помимо расселившегося по территории Ижорской возвышенности собственно древнерусского населения, исторические источники отмечают здесь и представителей иных народов – води, ижоры и чуди. Последний этноним большинство современных исследователей считают собирательным названием разных финоязычных народов (так оно и есть), но в летописной традиции на данной территории совершенно определенно чудью называли древних эстов.

В связи с этническим составом населения Ижорского плато довольно интересны антропологические наблюдения, сделанные С. Л. Санкиной. По ее мнению, средневековое население Новгородской земли и в частности Ижорского плато антропологически достаточно отчетливо делится на две хронологические группы XI–XIII вв. и XIII–XVI вв. Ранние новгородцы характеризуются большей однородностью и тяготеют к балтским группам. Поздние – неоднородны, обладают повышенной изменчивостью признаков и типологически близки финнам. Сходство позднего населения Новгородской земли с финнами исторически обусловлено (либо это славяне, впитавшие в себя финский субстрат, либо это потомки ослабяившихся финнов). Что касается ранних жителей Новгородской земли, то С. Л. Санкина видит объяснение в сходстве облика балтов и ранних славян, основанном на общем родстве (Санкина, 2000. С. 48, 97). Если правильность данного вывода в дальнейшем подтвердится на более широком антропологическом материале, то это еще один аргумент в пользу того, что Ижорское плато первоначально стало заселяться именно славянами только на рубеже XI–XII вв. На то, что Ижорское плато не было освоено финнами ранее, косвенно указывают данные финно-угорской антропониимии. Картографирование по данным писцовых книг XV–XVI вв. таких прозвищ как «чудин», «ижерянин», «сойкинин», «ковошанин» и др. показывает, что они главным образом концентрируются по южному побережью Финского залива от Луги до Сестры и в бассейне р. Невы. Ижорское плато на данной карте выглядит белым пятном (Рябинин, 1997. С. 42–43).

Долгое время в литературе существовала точка зрения, что Ижорская возвышенность была заселена водью и составляла основу Водской земли (Насонов 2006; Куза, 1975. С. 180–181; Шаскольский, 1979. С. 46; Рябинин, 1997. С. 20). Х. А. Моора размещал здесь северо-восточную группировку данного финского народа (Моора Х., Моора А., 1965. С. 63). Справедливости ради отметим, что данный факт априорно принимался всеми исследователями XX в., когда-либо занимавшимися проблемами финского населения на

Северо-Западе, менялась лишь этническая интерпретация многочисленных кургано-жальничных могильников XII–XIV вв., расположенных на Ижорской возвышенности. Одни видели в них памятники славянизированной воды (Moora, 1929; Равдоникас, 1932. С. 28; Шаскольский, 1979. С. 46, 47; Лиги, 1986. С. 165; 1987. С. 10–13), другие — памятники древнерусского населения с элементами финской культуры (Спицын, 1896. С. 37, 49; Седов, 1953. С. 190–229; 1984. С. 155–161 и др.; Рябинин, 1997. С. 53–60).

В настоящее время ясно, что водь была малой народностью и занимала компактную территорию вдоль южного побережья Финского залива от Нарвы на восток до бассейна р. Коваши. Именно в этом регионе водь фиксируется письменными и этнографическим источниками, а, по словам Ф. Туманского, сами вожане определяли этот район как землю своих предков (Örj 1970. С. 85). Здесь в последние десятилетия были найдены могильники от начала I до середины II тыс. н. э., которые были оставлены данной группой прибалтийских финнов, родственных эстам (Хвощинская, 2023. С. 204–219).

Многочисленные курганные и кургано-жальничные могильники на самом Ижорском плато принадлежат уже древнерусскому населению, однако в районах соприкосновения с местным финским населением на западе возвышенности в них отчетливо проявляются элементы западнофинской культуры, видимо, воспринятые от эстов и воды. В некоторых случаях этот элемент настолько силен, например, в могильниках Мануйлово и Войносолово, что вполне можно рассматривать их как памятники местного финского населения, воспринявшего курганный погребальный обряд.

Памятники археологии, находящиеся в непосредственной близости от территории обследования:

На трассе обследования в ходе работ новых объектов культурного (археологического) наследия выявлено не было. Сведениями о наличии на изучаемом земельном участке объектов культурного (археологического) наследия Комитет по сохранению культурного наследия Ленинградской области не располагает.

В непосредственной близости от изучаемой территории находятся следующие памятники археологии (Рис. 11):

1. **Третий хутор.** Грунтовый могильник в 3,5 км к северо-западу от д. Тихковицы в урочище Третий хутор, в сосновом бору, на песчаном холме, называемом Шведские могилы. Обследован в 1984 г. Размеры холма 60×40 м (Лапшин, 1990. № 536);

2. **Меньково.** Курганная группа у д. Меньково. В 1873 г. раскопаны 4 безынвентарные ингумации. Не сохранилась (Лапшин, 1990. №537);

3. **Вопша-1.** Курганно-жальничный могильник в 1,5 км к юго-западу от д. Вопша, в 0,1 км к северу от шоссе Никольское – Высокоключевое, в лиственной роще. В 1873 г. в могильнике «на Сиворицкой границе» раскопано 22 кургана XII – XIII вв. В 1974 г. зафиксировано 47 комплексов: курганов выс. 0,4 – 1,5 м, диам. 4 – 9 м с каменными обкладками в основании и жальничных погребений с круглыми и четырехугольными оградками (Лапшин, 1990. №538);

4. **Вопша-2.** Курганная группа у д. Вопша. В 1873 г. в «полевой» группе раскопано 3 кургана XII – XIII вв. Не сохранилась (Лапшин, 1990. №539);

5. **Вопша-3.** Курганная группа у д. Вопша. В 1873 г. раскопано 23 кургана XII – XIII вв. Не сохранилась (Лапшин, 1990. №540);

6. **Елицы.** Курганная группа на восточной окраине д. Елицы. В 1885 г. раскопано 5 курганов сер. XII – XIII вв. В 1974 г. зафиксировано 3 насыпи выс. 1,2 – 2 м, диам. 7 – 8 м, с каменными обкладками в основании. Не сохранилась (Лапшин, 1990. №541);

7. **Погост.** Курганная группа к юго-востоку от д. Погост. Не сохранилась (Лапшин, 1990. №542);

8. **Выра.** Курганная группа у д. Выра. В 1873 г. раскопано 38 курганов. Не сохранилась (Лапшин, 1990. №549);

9. **Межно.** Курганная группа в д. Межно. В 1873 г. раскопано 28 курганов XII – XIII вв. В 1974 г. зафиксировано 2 насыпи выс. 0,3 и 1,2 м, диам. 3 и 6 м, с каменными обкладками в основании (Лапшин, 1990. №550);

Таким образом, все археологические памятники, сохранившиеся на данный момент находятся на расстоянии более 3 км от трассы обследования.

Белорусский тракт. История строительства Киевского шоссе:

Трасса газопровода от д. Старое Колено до д. Новое Поддубье практически совпадает со старым трактом предшествующим современной автодороге Р-23 «Псков» (более известной под народным названием – Киевское шоссе).

Дорожное сообщение между Петербургом и Псковом существовало на протяжении многих веков (Рис. 3 – 6), но стало активно развиваться со второй половины XVIII в. (Рис. 7), когда появилась необходимость в расширении торговли и почтовой связи со столицей. Так, в мае 1784 г. открывается движение по Порховской дороге (проходила параллельно современной автодороге Р-23 «Псков»); её первый участок был известен как «Большая дорога из Рожествена в Царское Село». Она стало основой для Белорусского тракта (который появился в начале XIX в.) (Рис. 5 – 8). Позднее, в разные годы он именовался Динабургским, Двинским, Ковенским и Варшавским, а с конца XIX века – Киевским шоссе (Рис. 9 – 10). Трасса дороги неоднократно менялась (спрямлялась), но, в общем, современные очертания передают исторические изгибы.

Во время правление Александра I вопросы устройства дорог, их эксплуатации, развития водных коммуникаций, совершенствования государственного управления в сфере транспорта приобрели чрезвычайное значение. Это побудило Александр I предпринять шаги, которые в первой четверти XIX столетия привели к коренным преобразованиям в транспортной отрасли. Однако решив проблемы организационного, правового, научного и кадрового обеспечения транспорта правительству Александра I не удалось в дорожном строительстве добиться заметных результатов. Причиной стала ограниченность финансовых средств, вызванная несовершенством финансовой системы государства. (Петров, 2019. С. 72).

Вместе с тем наследие, которое перешло императору Николаю I, позволяло ему дальше развивать важнейшую отрасль экономики — транспорт, сосредоточив больше внимание на сухопутных дорогах и в марте 1833 г. вышел указ, которым Николай I утвердил основные Правила об устройстве и содержании дорог в государстве (Полное собрание..., 1833. С. 180–185).

В 1827 г. начались изыскательские работы по прокладке шоссе из Гатчины через Псков в Витебскую губернию. Проводил их потомственный псковский дворянин Николай Степанович Волков, инженер-капитан Главного управления путей сообщения. Он предложил два направления новой дороги. Первое от Санкт-Петербурга через Царское Село, Гатчину, Лугу, а оттуда по существующей большой Белорусской дороге до станции

Феофилова Пустынь, далее через Псков на Динабург. Второе направление от Санкт-Петербурга через Ямбург, Нарву и Гдов в Псков. Николай I выбрал первый вариант хотя и более дорогой, но имевший важное значение для селений, находившихся вблизи дороги (Павлов, 2016. С. 26).

Участок Динабургского шоссе в пределах Санкт-Петербургской губернии прокладывали по уже существующему Белорусскому почтовому тракту, или же в отдельных местах близ него — на расстоянии от 30 до 50 м. По мере готовности отрезки шоссе открывались для проезда. С основанием Киевского шоссе Белорусский тракт окончательно утратил былую значимость. Именно заброшенную и заросшую часть этого древнего пути и мы и наблюдаем на отрезке от д. Старое Колено до д. Новое Поддубье по которому пройдет газопровод.

Гатчинское подземное хранилище газа (ПХГ):

Во время обследования трассы строительства на отрезке между д. Старое Колено и д. Новое Поддубье были встречены две скважины относящиеся к гатчинской площади ленинградского УПХГ – скважина № 162 (Рис. 78 – 80) и ликвидированная скважина № 168 (Рис. 73 – 75).

12 сентября 1955 года было подписано Постановление Совета Министров № 1673 «О мероприятиях по обеспечению приема ставропольского газа потребителями города Москвы». Документ определил дату отсчета истории подземного хранения газа в Советском Союзе, так как создание ПХГ стало одним из условий выполнения поставленной в нем стратегической задачи (Маркелов, 2015. С. 12 – 15). В Москве к 1955 году были построены семь газгольдерных станций, где в металлических цилиндрах под давлением до 12 атмосфер находилось чуть более 1 млн кубометров газа.

В 1956-58 годах в районе г. Гатчины проводятся геологоразведочные работы, в результате которых было установлено наличие полого-валообразного поднятия с амплитудой 6-7 м. Незначительная амплитуда, малые размеры не позволяли использовать эти площади для создания ПХГ. К теоретическим работам по созданию ПХГ в пологих пластах приступили уже в 1958 году. В Московском ИНХ и ГП имени академика И. М. Губкина профессором д.т.н. И. А. Чарным, ученым с мировым именем в области подземной гидродинамики, и его учениками Д. И. Астраханом, А. М. Власовым, А. Е. Евгеньевым, М. В. Филипповым разрабатывается методика хранения газа в полого-залегающих пластах. Благодаря авторитету И. А. Чарного и личной поддержке А. К. Кортюнова, уже в 1959-61 годах проводятся строительство КС и опытные работы по закачке и отбору воздуха для определения возможности создания ПХГ.

На основании опытных работ по закачке воздуха и теоретических исследований сотрудники МИНХ и ГП под руководством И. А. Чарного выполнили технологический проект, а институт Гипроспецгаз – технический проект Гатчинского ПХГ. В 1961 году началось строительство объектов ПХГ. Эти работы были инновационными в то время, поскольку для закачки газа подготовили малоамплитудные ловушки в пологозалегающих пластах. Несмотря на отсутствие практики эксплуатации таких хранилищ, под него сразу заложили и газопровод (Маслова, 2021. С. 14).

На основе опыта создания Калужского и Щелковского ПХГ был накоплен достаточный опыт для проектирования подобных объектов и с привлечением тех же специалистов за два года было создано Гатчинское ПХГ в Ленинградской области. Пласт-коллектор приурочен песчано-глинистым отложениям гдовского горизонта. Надо отметить, что по сей день,

Гатчинское ПХГ остается единственным в мире, созданным в пологозалегающем водоносном пласте.

Таким образом, вслед за созданием двух подземных хранилищ газа в водоносных структурах под Москвой в 1960-е годы создается несколько ПХГ: под Ленинградом – Гатчинское и Колпинское; под Киевом – Олишевское; под Ташкентом – Полторацкое; в Латвии – Инчукалнское (Маслова, 2021. Там же).

АРХЕОЛОГИЧЕСКИЕ ИССЛЕДОВАНИЯ

МЕТОДИКА ПРОВЕДЕНИЯ АРХЕОЛОГИЧЕСКИХ РАБОТ

При проведении археологического обследования земельного участка, отведенного под проектирование и строительство объекта: «Межпоселковый газопровод до д. Тихковицы с отводами на д. Старое Колено, д. Новое Поддубье, д. Старое Поддубье, д. Новое Колено Гатчинского района Ленинградской области», общей протяженностью 10,3 км, использовалась методика, принятая в соответствии с «Положением о порядке проведения археологических полевых работ (археологических раскопок и разведок) и составления научной отчетной документации», утвержденным Бюро отделения историко-филологических наук Института археологии Российской академии наук № 32 от 20 июня 2018 года.

Изначально были проведены камеральные исследования: анализ исторических и современных карт и топографических условий участков обследования. Осуществлен сбор и анализ информации, архивных и письменных источников о наличии на изучаемых территориях объектов археологического наследия. Изучена археологическая научная литература, посвященная данным территориям. В результате проведенных работ была написана историческая справка об исследуемых участках.

После составления исторической справки был произведен этап полевых исследований – включающий визуальный осмотр местности и закладку археологического шурфа. При визуальном осмотре участка обследования с целью обнаружения выходов культурного слоя и артефактов осматривались встречающиеся обнажения грунта естественного и антропогенного происхождения. Фотофиксация основных этапов работ производилась цифровой фотокамерой (CANON 650D). Для указания масштаба при фотографировании использовались геодезические рейки длиной 1 и 2 м с сантиметровыми делениями.

Для изучения археологической ситуации вдоль трассы обследования было заложено 11 археологических шурфов (шурфы №№1-11) общей площадью 11 кв.м и размером 1х1 м. Глубина исследованных шурфов составила от 0,2 - до 0,64 м. Для привязки археологических шурфов к современной топографической основе (WGS-84) использовался прибор глобального позиционирования GarminGPSMap 62S. За условный репер (R₀) был принят северо-западный угол шурфа.

Площадь заложённых шурфов определялась с учетом методической рекомендации минимального вскрытия культурного слоя при производстве разведочных археологических работ. Археологические шурфы и точки фотофиксации были обозначены на плане разведочного обследования, документированы дневниковыми описаниями и фотосъемкой.

Разборка напластований в шурфах производилась вручную, лопатами, методом горизонтальных зачисток, по пластам глубиной 0,1-0,2 м, либо, в случае выявления четко

выраженной горизонтальной стратиграфии – послойно, с фотофиксацией. Переборка грунта велась при помощи ножей и пикировок. Для выявления структуры плотных поверхностей и удаления грунта в стесненных условиях при расчистке использовались щетки, кисти и совки.

Культурный слой выбирался до материка – естественной поверхности грунта, не затронутой антропогенными воздействиями, с последующей зачисткой его поверхности, а также всех боковых стенок, и затем фиксацией всех полученных планов, разрезов, профилей, а также с последующим контрольным прокопом.

После проведения археологических изысканий была произведена полная засыпка шурфов.

Последний этап работ предусматривал проведение камеральной обработки полученных полевых данных, разработку и написание текста отчета о проведенных археологических исследованиях.

ПОЛЕВЫЕ РАБОТЫ

Территория исследования расположена в пределах границ трассы обследования, отведенного под проектирование и строительство объекта: «Межпоселковый газопровод до д. Тихковицы с отводами на д. Старое Колено, д. Новое Поддубье, д. Старое Поддубье, д. Новое Колено Гатчинского района Ленинградской области», общей протяженностью 10,3 км.

Трасса обследования расположена на территориях Рождественского, Большеколпанское и Кобринского сельских поселений Гатчинского района Ленинградской области (Рис. 1-2).

Координаты характерных точек маршрута обследования:

№ ПТ	МСК-47 зона 2		WGS 84	
	X	Y	N	E
1	379086.7196	2194825.8638	59.421482896	29.9759059
2	379078.0728	2194895.8803	59.421414485	29.977141253
3	379051.612	2195040.3267	59.421195928	29.979692029
4	379011.9034	2195118.2256	59.420849727	29.981074155
5	378956.2292	2195359.7387	59.420381542	29.985341819
6	378956.5986	2195502.6724	59.420403435	29.987858991
7	378946.3171	2195589.9642	59.420322478	29.98939894
8	378925.5307	2195680.0037	59.420147575	29.99098994
9	378890.2473	2195904.2759	59.419859855	29.994948595
10	378895.1381	2195916.8081	59.419905366	29.995168066
11	378927.558	2196062.956	59.420215141	29.997733738
12	378929.842	2196093.7344	59.420239594	29.998275213
13	378897.3001	2196148.4423	59.419954544	29.999246886
14	378911.8553	2196341.3973	59.420109885	30.002641421
15	378856.0872	2196490.9025	59.419628435	30.00528836
16	378741.7464	2196875.6993	59.418651064	30.012093465
17	378729.1124	2196868.7157	59.418536787	30.011973616
18	378580.1145	2196825.7929	59.417194061	30.011254745

19	378367.3489	2196756.0335	59.415275597	30.010079222
20	378266.563	2196839.539	59.414381598	30.011574694
21	378145.2104	2196794.6609	59.413286745	30.010814625
22	378013.596	2196706.1004	59.412094243	30.009288031
23	377925.6891	2196681.6379	59.411302152	30.008879208
24	377591.2247	2196550.2118	59.408283547	30.006648706
25	377517.319	2196549.9932	59.407620197	30.006663305
26	377219.042	2196405.618	59.404924692	30.004196238
27	377178.8961	2196323.1739	59.404553847	30.002754995
28	377184.4288	2196309.9508	59.404601814	30.002520838
29	377196.0998	2196313.9022	59.404707069	30.002587471
30	377222.4283	2196323.6644	59.404944621	30.00275272
31	377230.7999	2196301.0865	59.405016873	30.002353171
32	377204.4714	2196291.3243	59.40477932	30.002187924
33	377200.1601	2196302.9519	59.404742112	30.00239369
34	377177.7923	2196294.7229	59.404540304	30.002254441
35	377167.647	2196318.9699	59.404452346	30.00268381
36	375013.1403	2195554.8612	59.38501684	29.989780321
37	375110.4561	2195280.4675	59.385854649	29.984928065
38	375045.904	2195091.8148	59.385250685	29.98162553
39	375055.3656	2195088.5779	59.385335182	29.981566161
40	375050.5103	2195074.3854	59.385289751	29.981317712
41	375041.0478	2195077.6226	59.385205246	29.981377088
42	374910.4089	2194695.8321	59.383982691	29.974693882
43	374830.3834	2194636.3277	59.383256616	29.973667706
44	374836.3503	2194628.303	59.383309113	29.973524994
45	374824.3133	2194619.3526	59.3831999	29.973370645
46	374818.3464	2194627.3773	59.383147403	29.973513356
47	374733.5621	2194564.3344	59.382378141	29.972426211
48	374729.7248	2194183.4936	59.382293322	29.965727607
49	374739.7231	2194183.3075	59.382383034	29.965721732
50	374739.4439	2194168.3101	59.382378537	29.965457976
51	374729.5737	2194168.4939	59.382289975	29.965463778
52	374728.0702	2194019.278	59.382256643	29.962839232
53	374740.471	2194019.0901	59.382367917	29.96283269
54	374740.0456	2193991.0133	59.38236036	29.962338886
55	374725.4013	2193991.2352	59.382228955	29.962346613
56	374724.4127	2193930.9809	59.382212052	29.961286907
57	374720.6222	2193928.8733	59.382177751	29.961250822
58	374693.5176	2193929.3215	59.381934543	29.96126579
59	374693.8525	2193887.0455	59.381931909	29.960522011
60	374692.0394	2193712.9179	59.381892366	29.95745935
61	374695.4727	2193688.399	59.381919898	29.957027129
62	374695.1983	2193672.1553	59.381915259	29.956741453
63	374685.196	2193675.6054	59.381825949	29.95680477
64	374680.0307	2193712.1359	59.381784481	29.957448744
65	374681.852	2193887.0605	59.381824205	29.960525413

66	374681.4206	2193941.5231	59.381827597	29.961483593
67	374712.5854	2193941.0078	59.382107237	29.961466386
68	374713.6152	2194004.3698	59.382124922	29.962580746
69	374716.1648	2194004.3478	59.382147802	29.962579694
70	374721.6158	2194570.4054	59.382271721	29.972536096
71	374900.2654	2194703.2435	59.383892626	29.974826882
72	375097.7302	2195280.4481	59.385740429	29.98493097
73	375007.8222	2195533.9558	59.384966401	29.989413881
74	374992.1688	2195528.892	59.384825253	29.989328768
75	374982.4209	2195555.2306	59.384741174	29.989794617
76	375003.4743	2195564.1654	59.38493129	29.989946464
77	375000.8003	2195571.7053	59.384908267	29.990079792
78	375019.6786	2195578.3577	59.385078565	29.990192038
79	375022.324	2195570.8506	59.385101336	29.990059294
80	375107.2094	2195600.9557	59.385867099	29.990567408
81	375103.8669	2195610.3805	59.385838319	29.990734071
82	375118.0041	2195615.3944	59.385965852	29.990818698
83	375121.3467	2195605.9696	59.385994634	29.990652035
84	375808.7067	2195849.7459	59.392195326	29.994767362
85	375805.3642	2195859.1707	59.39216654	29.994934053
86	375819.5014	2195864.1846	59.392294071	29.995018712
87	375822.844	2195854.7598	59.392322857	29.994852021
88	376619.0266	2196137.1307	59.399505073	29.999620788
89	376615.6841	2196146.5555	59.399476281	29.999787511
90	376629.8213	2196151.5694	59.399603809	29.999872206
91	376633.1639	2196142.1445	59.399632601	29.999705481
92	377170.2101	2196332.6112	59.404477093	30.002923299
93	377210.0426	2196414.6162	59.404845068	30.004356889
94	377514.6035	2196561.9973	59.407597352	30.006875313
95	377588.9222	2196562.2221	59.408264409	30.006860725
96	377922.1741	2196693.1157	59.411272061	30.009082171
97	378008.508	2196717.1405	59.412049978	30.009483683
98	378139.702	2196805.4181	59.413238668	30.011005406
99	378268.8954	2196853.1959	59.414404261	30.011814592
100	378369.8173	2196769.4723	59.415299455	30.010315251
101	378576.5832	2196837.2636	59.417163819	30.01145762
102	378724.4908	2196879.8724	59.418496719	30.01217124
103	378736.8827	2196886.7221	59.418608806	30.012288791
104	378737.1084	2196905.6173	59.418613222	30.012621491
105	378747.619	2197219.9773	59.418747193	30.018154986
106	378763.6	2197219.4057	59.418890555	30.018140978
107	378800.5977	2197218.1697	59.419222464	30.018110084
108	378952.811	2197615.5142	59.420638387	30.025070454
109	378936.4134	2197622.3362	59.420492065	30.025194616
110	378930.1042	2197624.9715	59.420435767	30.025242573
111	378935.2452	2197635.8145	59.420483262	30.025432278
112	378941.0228	2197633.4156	59.420534818	30.025388615

113	378968.1874	2197622.1366	59.420777221	30.025183322
114	378808.7604	2197205.9579	59.419294191	30.017893008
115	378763.1994	2197207.4124	59.418885452	30.017929865
116	378759.2016	2197207.5459	59.418849587	30.017933202
117	378749.1066	2196905.3621	59.418720876	30.01261402
118	378748.9732	2196890.7535	59.418717831	30.012356786
119	378753.1148	2196879.5702	59.418753588	30.012158812
120	378867.4735	2196494.7129	59.419731115	30.005352618
121	378924.0339	2196343.0837	59.420219406	30.002668067
122	378909.4567	2196151.4783	59.420064042	29.999297295
123	378941.1273	2196098.2352	59.42034146	29.998351635
124	378939.4607	2196061.2025	59.420321745	29.997699855
125	378906.6531	2195913.3068	59.420008264	29.995103493
126	378902.6058	2195902.9358	59.419970603	29.99492187
127	378937.3188	2195682.2887	59.420253671	29.99102719
128	378958.1577	2195592.0218	59.420429016	29.989432167
129	378968.6004	2195503.3612	59.420511242	29.987868065
130	378968.2328	2195361.0886	59.420489452	29.985362527
131	379023.2651	2195122.3599	59.420952241	29.981144053
132	379063.0996	2195044.214	59.42129954	29.979757541
133	379089.9394	2194897.6984	59.421521228	29.977170217
134	379103.9061	2194784.6051	59.421631723	29.975174819
135	379111.8458	2194785.5856	59.421703112	29.975190038
136	379115.5229	2194755.8109	59.421732198	29.974664696
137	379107.5832	2194754.8303	59.421660809	29.974649475
138	379116.1745	2194685.264	59.421728757	29.973422051
139	379202.4575	2194171.8062	59.422435197	29.964356512
140	379218.6701	2194174.5743	59.422581075	29.964401035
141	379222.9786	2194149.3395	59.422616388	29.963955463
142	379198.355	2194145.1353	59.422394829	29.963887845
143	379198.355	2194145.1353	59.422394829	29.963887845
144	379198.355	2194145.1353	59.422394829	29.963887845
145	379194.8695	2194144.5496	59.422363468	29.96387844
146	379194.8695	2194144.5496	59.422363468	29.96387844
147	379194.8695	2194144.5496	59.422363468	29.96387844
148	379194.8695	2194144.5496	59.422363468	29.96387844
149	379104.2971	2194683.5334	59.421621928	29.973394643
150	379088.218	2194813.7314	59.42149475	29.975691838
151	379056.4863	2194803.3964	59.421208594	29.975518005
152	379057.5527	2194797.1167	59.42121734	29.975407133
153	379032.7802	2194789.9944	59.420994066	29.975288088
154	379026.1266	2194813.1369	59.420937392	29.975697383
155	379053.1133	2194820.8958	59.421180621	29.97582707
156	379054.0942	2194817.4842	59.421188977	29.975766733
157	379054.4557	2194815.3555	59.421191941	29.97572915

Проектируемый земельный участок исследовался с юга в северном направлении. Вдоль участка обследования были устроены точки фотофиксации (ТФ №№1-40).

тф1	59.381943	29.956821
тф2	59.381866	29.958277
тф3	59.381909	29.961266
тф4	59.382091	29.961360
тф5	59.382122	29.964102
тф6	59.382326	29.968892
тф7	59.382344	29.972635
тф8	59.383899	29.974805
тф9	59.385306	29.982280
тф10	59.385723	29.985132
тф11	59.385330	29.987272
тф12	59.384940	29.989702
тф13	59.385918	29.990488
тф14	59.391400	29.994188
тф15	59.393637	29.995694
тф16	59.394159	29.996200
тф17	59.396796	29.997570
тф18	59.399754	29.999690
тф19	59.401893	30.001098
тф20	59.404448	30.002612
тф21	59.404866	30.004340
тф22	59.410088	30.008114
тф23	59.411864	30.009256
тф24	59.413246	30.010962
тф25	59.414425	30.011722
тф26	59.415336	30.010156
тф27	59.418812	30.012308
тф28	59.418814	30.018112
тф29	59.419582	30.019759
тф30	59.420687	30.025181
тф31	59.419204	30.008440
тф32	59.420110	30.002928
тф33	59.420104	29.999070
тф34	59.420291	29.998348
тф35	59.419939	29.995043
тф36	59.420477	29.988527
тф37	59.420713	29.982661
тф38	59.421263	29.979049
тф39	59.421544	29.975756
тф40	59.422355	29.964671

Исходя из условий Технического задания и особенностей ландшафта, в местах перспективных для поиска и обнаружения объектов археологического наследия в трассе обследования, в пределах коридора трассы проектирования, кроме визуального осмотра

территории, было заложено 11 археологических шурфов (шурфы №№1-11) общей площадью 11 кв.м и размерами 1x1 м каждый (Рис. 12 – 18).

Трасса обследования начинается практически в центре дер. Старое Поддубье (точка фотофиксации ТФ1, Рис. 12 – 13, 16, 19 – 20), в 0,67 км к западу от автомобильной асфальтированной а/д Р-23 «Псков» (Киевское шоссе). Далее трасса идет примерно на 0,26 км на восток, параллельно южной стороне асфальтовой дороги (точки фотофиксации ТФ2 – 3, Рис. 12 – 13, 16, 21 – 23), где и был заложен Шурф 1.

Шурф 1 (Рис. 12 – 13, 16, 24 – 30), размерами 1x1 м, площадью 1 кв. м, был заложен на краю поля, поросшего травой. Шурф ориентирован сторонами по сторонам света.

За условный репер (R₀) был принят северо-западный угол шурфа. Глубина шурфа с учетом контрольного прокопа материка составила 0,52-0,54 м.

Координаты шурфа в WGS-84: **N 59.381899 E 29.961472**

Стратиграфия

Для фиксации стратиграфического разреза была выбрана северная стенка. Под слоем дерна мощностью 0,03-0,04 м лежал темно-коричневый почвенный слой мощностью 0,36-0,38 м, под которым находился материк – твердый серо-желтый суглинок с белесым включением мергеля. Материк имел очень твердую структуру, поэтому контрольный прокоп продолбили на 0,15 м.

Находок не обнаружено, культурный слой не выявлен.

После окончания работ шурф был рекультивирован.

Далее трасса газопровода пересекает асфальтовую дорогу под прямым углом на север (точка фотофиксации ТФ4, Рис. 12 – 13, 16, 31 – 32) и затем повернула на восток продолжилась вдоль северной обочины дороги до Киевского шоссе (точки фотофиксации ТФ5 – 6, Рис. 12 – 13, 16, 33 – 36). После пересечения шоссе на протяжении 0,22 км трасса продолжалась в том же направлении (точка фотофиксации ТФ7, Рис. 12 – 13, 16, 37 – 38) на юго-запад. Отсюда она поворачивает на северо-восток и идет вдоль кромки леса (точка фотофиксации ТФ8, Рис. 12 – 13, 16, 39 – 40). В 0,28 км на северо-восток от этой точки фотофиксации был заложен Шурф 2.

Шурф 2 (Рис. 12 – 13, 16, 41 – 47), размерами 1x1 м, площадью 1 кв. м, был заложен в лиственном лесу. Шурф ориентирован сторонами по сторонам света.

За условный репер (R₀) был принят северо-западный угол шурфа. Глубина шурфа с учетом контрольного прокопа материка составила 0,34-0,36 м.

Координаты шурфа в WGS-84: **N 59.384840 E 29.979719**

Стратиграфия

Для фиксации стратиграфического разреза была выбрана северная стенка. Под слоем дерна мощностью 0,02-0,03 м лежал коричневый почвенный слой мощностью 0,24-0,26 м, под которым находился материк – твердый серо-желтый суглинок. Материк имел очень твердую структуру, поэтому контрольный прокоп продолбили на 0,1 м.

Находок не обнаружено, культурный слой не выявлен.

После окончания работ шурф был рекультивирован.

В заданном направлении трасса продолжалась по лиственному лесу еще 0,32 км (точка фотофиксации ТФ9, Рис. 12 – 13, 16, 48 – 49), где и был заложен Шурф 3.

Шурф 3 (Рис. 12 – 13, 16, 50 – 56), размерами 1x1 м, площадью 1 кв. м, был заложен на выжженном поле. Шурф ориентирован сторонами по сторонам света.

За условный репер (R_0) был принят северо-западный угол шурфа. Глубина шурфа с учетом контрольного прокопа материка составила 0,35 м.

Координаты шурфа в WGS-84: **N 59.385716 E 29.984531**

Стратиграфия

Для фиксации стратиграфического разреза была выбрана северная стенка. Под слоем дерна мощностью 0,03-0,04 м лежал коричневый почвенный слой мощностью 0,18-0,20 м, под которым находился материк – твердый светло-серо-желтый суглинок. Материк имел очень твердую структуру, поэтому контрольный прокоп продолбили на 0,15 м.

Находок не обнаружено, культурный слой не выявлен.

После окончания работ шурф был рекультивирован.

Далее трасса резко поворачивает и идет через лес примерно 0,3 км на запад-юго-запад до северной окраины дер. Новое Поддубье, где выходит к дороге (точки фотофиксации ТФ10 – 12, Рис. 12 – 13, 16, 57 – 63). Затем трасса поворачивает на север-северо-восток и идет параллельно старому Белорусскому тракту (точка фотофиксации ТФ13, Рис. 12 – 13, 16, 64 – 65). В 0,44 км от поворота был заложен Шурф 4.

Шурф 4 (Рис. 12 – 13, 16, 66 – 72), размерами 1x1 м, площадью 1 кв. м, был заложен на опушке леса. Шурф ориентирован сторонами по сторонам света.

За условный репер (R_0) был принят северо-западный угол шурфа. Глубина шурфа с учетом контрольного прокопа материка составила 0,65 м.

Координаты шурфа в WGS-84: **N 59.388675 E 29.992256**

Стратиграфия

Для фиксации стратиграфического разреза была выбрана северная стенка. Под слоем дерна мощностью 0,02-0,03 м лежал коричневый почвенный слой мощностью 0,45-0,47 м, под которым находился материк – твердый светло-серо-желтый суглинок. Материк имел очень твердую структуру, поэтому контрольный прокоп продолбили на 0,15 м.

Находок не обнаружено, культурный слой не выявлен.

После окончания работ шурф был рекультивирован.

Далее трасса движется в том же направлении (точки фотофиксации ТФ14 – 16, Рис. 12 – 13, 16, 73 – 74, 76 – 79). Около точки фотофиксации ТФ14 находилась ликвидированная скважина № 168 (Рис. 73 – 75), а около точки фотофиксации ТФ16 действующая скважина № 162 (Рис. 78 – 80). Через 0,87 км от Шурфа 4 ***Рис. 12 – 13, 16, 66 – 72*** был заложен Шурф 5.

Шурф 5 (Рис. 12, 14, 17, 81 – 87), размерами 1x1 м, площадью 1 кв. м, был заложен в смешанном лесу. Шурф ориентирован сторонами по сторонам света.

За условный репер (R_0) был принят северо-западный угол шурфа. Глубина шурфа с учетом контрольного прокопа материка составила 0,35 м.

Координаты шурфа в WGS-84: **N 59.395709 E 29.997085**

Стратиграфия

Для фиксации стратиграфического разреза была выбрана северная стенка. Под слоем дерна мощностью 0,02-0,03 м лежал коричневый почвенный слой мощностью 0,19-0,21 м, под которым находился материк – твердый серо-желтый суглинок. Материк имел очень твердую структуру, поэтому контрольный прокоп продолбили на 0,15 м.

Находок не обнаружено, культурный слой не выявлен.

После окончания работ шурф был рекультивирован.

Далее трасса продолжается на север-северо-восток, пересекает ЛЭП (точка

фотофиксации ТФ17, Рис. 12, 14, 17, 88 – 89) и доходит до южной окраины дер. Старое Колено (точки фотофиксации ТФ18 – 20, Рис. 12, 14, 17, 90 – 96), где был заложен шурф 6.

Шурф 6 (Рис. 12, 14, 17, 97 – 103), размерами 1х1 м, площадью 1 кв. м, был заложен в поле на краю деревни. Шурф ориентирован сторонами по сторонам света.

За условный репер (R₀) был принят северо-западный угол шурфа. Глубина шурфа с учетом контрольного прокопа материка составила 0,25 м.

Координаты шурфа в WGS-84: **N 59.404752 E 30.002529**

Стратиграфия

Для фиксации стратиграфического разреза была выбрана северная стенка. Под слоем дерна мощностью 0,01-0,02 м лежал коричневый почвенный слой мощностью 0,17-0,19 м, под которым находился материк – серо-желтый суглинкой. Материк имел особо твердую структуру, поэтому контрольный прокоп продолбили на 0,05 м.

Находок не обнаружено, культурный слой не выявлен.

После окончания работ шурф был рекультивирован.

Далее трасса газопровода обходит дер. Старое Колено по полю с восточной стороны (точки фотофиксации ТФ21 – 24, Рис. 12, 14 – 15, 17 – 18, 104 – 111). На северо-восточном углу деревни был заложен Шурф 7.

Шурф 7 (Рис. 12, 14 – 15, 17 – 18, 112 – 118), размерами 1х1 м, площадью 1 кв. м, был заложен на поле. Шурф ориентирован сторонами по сторонам света.

За условный репер (R₀) был принят северо-западный угол шурфа. Глубина шурфа с учетом контрольного прокопа материка составила 0,5 м.

Координаты шурфа в WGS-84: **N 59.414162 E 30.011628**

Стратиграфия

Для фиксации стратиграфического разреза была выбрана северная стенка. Под слоем дерна мощностью 0,04-0,06 м лежал серо-коричневый почвенный слой мощностью 0,25-0,27 м, под которым находился материк – желто-серый песок с включением железистых конкреций.

Находок не обнаружено, культурный слой не выявлен.

После окончания работ шурф был рекультивирован.

Рядом с Шурфом 7 была взята точка фотофиксации № 25 (точка фотофиксации ТФ25, Рис. 12, 14 – 15, 17 – 18, 119 – 120). От нее трасса обходит северную окраину деревни и направляется на северо-северо-восток по вспаханному полю (точка фотофиксации ТФ26, Рис. 12, 14 – 15, 17 – 18, 121 – 122) до места разветвления газопровода на окраине СНТ Лесная поляна (точка фотофиксации ТФ27, Рис. 12, 14 – 15, 17 – 18, 123 – 125). Далее обследование велось по ветке газопровода идущей через поле практически на восток в сторону дер. Меньково. В 0,34 км была взята точка фотофиксации № 28 (точка фотофиксации ТФ28, Рис. 12, 14 – 15, 17 – 18, 126 – 127), севернее которой заложен Шурф 8.

Шурф 8 (Рис. 12, 14 – 15, 17 – 18, 128 – 134), размерами 1х1 м, площадью 1 кв. м, был заложен на поле, поросшем разнотравьем. Шурф ориентирован сторонами по сторонам света.

За условный репер (R₀) был принят северный угол шурфа. Глубина шурфа с учетом контрольного прокопа материка составила 0,38-0,40 м.

Координаты шурфа в WGS-84: **N 59.419162 E 30.018018**

Стратиграфия

Для фиксации стратиграфического разреза была выбрана северная стенка. Под слоем

дерна мощностью 0,03-0,04 м лежал серо-коричневый почвенный слой мощностью 0,20-0,22 м, под которым находился материк – желто-серый песок с включением железистых конкреций.

Находок не обнаружено, культурный слой не выявлен.

После окончания работ шурф был рекультивирован.

Далее трасса обследования идет на восток-северо-восток до начала основной застройки в дер. Меньково (точки фотофиксации ТФ29 – 30, Рис. 12, 14 – 15, 17 – 18, 135 – 138).

Вторая ветка газопровода от точки фотофиксации № 27 (точка фотофиксации ТФ27, Рис. 12, 14 – 15, 17 – 18, 123 – 125) проложена по окраине СНТ Лесная поляна (ТФ 31 – 32, Рис. 12, 14 – 15, 17 – 18, 139 – 142) в западном-северо-западном направлении. В 0,07 км к западу от точки фотофиксации № 32 (точка фотофиксации ТФ32, Рис. 12, 14 – 15, 17 – 18, 141 – 142) был заложен Шурф 9

Шурф 9 (Рис. 12, 14 – 15, 17 – 18, 143 – 149), размерами 1x1 м, площадью 1 кв. м, был заложен на краю возделываемого поля. Шурф ориентирован сторонами по сторонам света.

За условный репер (R₀) был принят северо-западный угол шурфа. Глубина шурфа с учетом контрольного прокопа материка составила 0,4 м.

Координаты шурфа в WGS-84: **N 59.420133 E 30.001506**

Стратиграфия

Для фиксации стратиграфического разреза была выбрана северная стенка. Под слоем дерна мощностью 0,03-0,05 м лежал серо-коричневый пахотный слой мощностью 0,25 м, под которым находился материк – желто-серый песок с включением железистых конкреций. Материк имел очень твердую структуру, поэтому контрольный прокоп продолбили на 0,1 м.

Находок не обнаружено, культурный слой не выявлен.

После окончания работ шурф был рекультивирован.

Затем трасса представляет собой некоторую изломанную линию идущую в западном направлении с небольшим отклонением на север в соответствии с конфигурацией северной окраины СНТ Киевское (точки фотофиксации ТФ33– 35, Рис. 12, 14 – 15, 17 – 18, 150 – 155). В районе пересечения с р. Суйда была взята точка фотофиксации № 36 (точка фотофиксации ТФ36, Рис. 12, 14 – 15, 17 – 18, 156 – 157). В 0,2 км западнее на границе пахотного поля был заложен Шурф 10

Шурф 10 (Рис. 12, 14 – 15, 17 – 18, 158 – 164), размерами 1x1 м, площадью 1 кв. м, был на поле. Шурф ориентирован сторонами по сторонам света.

За условный репер (R₀) был принят северо-западный угол шурфа. Глубина шурфа с учетом контрольного прокопа материка составила 0,5 м.

Координаты шурфа в WGS-84: **N 59.420477 E 29.986391**

Стратиграфия

Для фиксации стратиграфического разреза была выбрана северная стенка. Под слоем дерна мощностью 0,03-0,05 м лежал серый гумусный слой мощностью 0,19-0,22 м, под которым находился материк – желто-серый песок.

Находок не обнаружено, культурный слой не выявлен.

После окончания работ шурф был рекультивирован.

Трасса продолжалась в том же направлении (точка фотофиксации ТФ37 Рис. 12, 14 – 15, 17 – 18, 165 – 166), и в месте пересечения с Киевским шоссе, которое находится севернее

дер. Новое Колено была взята точка фотофиксации № 38 (точка фотофиксации ТФ38 Рис. 12, 14 – 15, 17 – 18, 167 – 168). Следующая точка фотофиксации № 39 (точка фотофиксации ТФ39 Рис. 12, 14 – 15, 17 – 18, 169 – 171) была взята в 0,17 км после пересечения шоссе. В данном месте трасса обследования пересекает линию коммуникаций ПАО «Ростелекома» (Рис. 172 – 173). В 0,06 км от точки фотофиксации № 39 был заложен Шурф 11.

Шурф 11 (Рис. 12, 14 – 15, 17 – 18, 174 – 180), размерами 1x1 м, площадью 1 кв. м, был заложен на поле, заросшем разнотравьем. Шурф ориентирован сторонами по сторонам света.

За условный репер (R₀) был принят северо-западный угол шурфа. Глубина шурфа с учетом контрольного прокопа материка составила 0,45 м.

Координаты шурфа в WGS-84: **N 59.421625 E 29.974693**

Стратиграфия

Для фиксации стратиграфического разреза была выбрана северная стенка. Под слоем дерна мощностью 0,04-0,05 м лежал серо-коричневый почвенный слой мощностью 0,13-0,15 м, под которым находился материк – красно-коричневый песок с белесым включением мергеля.

Находок не обнаружено, культурный слой не выявлен.

После окончания работ шурф был рекультивирован.

Трасса заканчивается на северо-восточной границе дер. Тиховицы, где была взята точка фотофиксации № 40 (точка фотофиксации ТФ40, Рис. 12, 14 – 15, 17 – 18, 181 – 182).

ОБОСНОВАНИЕ ВЫВОДОВ ЭКСПЕРТИЗЫ


В результате археологического обследования, проведенного в первой половине июня 2023 г. согласно Открытому листу № 3149-2022, выданного 14 ноября 2022 г. на имя Соболева Владислава Юрьевича Министерством культуры Российской Федерации, на территории земельного участка, отведенного под работы по объекту «Межпоселковый газопровод до д. Тиховицы с отводами на д. Старое Колено, д. Новое Поддубье, д. Старое Поддубье, д. Новое Колено Гатчинского района Ленинградской области» установлено следующее:

На обследованном земельном участке не встречен древний культурный слой и какие-либо различимые на поверхности объекты, подлежащие согласно действующему законодательству (ФЗ-73 от 25 июня 2002 г. Ст.3 и ФЗ-245 от 25 июля 2013 г. Ст. 6) государственной охране в качестве объектов археологического наследия. В ходе археологических изысканий на земельном участке было выполнено 11 шурфов размерами 1 x 1 м каждый, позволившие в полной мере исследовать территорию землеотвода на предмет ее освоения человеком в древности. Во всех шурфах культурный слой, археологические предметы и другие объекты, которые можно связать с деятельностью человека, отсутствуют.

Таким образом, объекты культурного (археологического) наследия либо объекты, обладающие признаками объекта культурного (археологического) наследия, в ходе проведенного обследования не были выявлены.

Вывод:

Экспертом сделан вывод о возможности (положительное заключение) проведения земляных, строительных, мелиоративных и (или) хозяйственных работ, предусмотренных статьей 25 Лесного кодекса Российской Федерации работ по использованию лесов и иных работ при определении отсутствия или наличия выявленных объектов археологического наследия на земельных участках, землях лесного фонда либо в границах водных объектов или их частей, подлежащих воздействию земляных, строительных, мелиоративных и (или) хозяйственных работ, предусмотренных статьей 25 Лесного кодекса Российской Федерации работ по использованию лесов и иных работ на территории проектирования объекта: «Межпоселковый газопровод до д. Тиховицы с отводами на д. Старое Колено, д. Новое Поддубье, д. Старое Поддубье, д. Новое Колено Гатчинского района Ленинградской области», ввиду отсутствия на данном земельном участке выявленных объектов археологического наследия.


20 июля 2023 г. В.Ю.Соболев

Документ подписан усиленной квалифицированной цифровой подписью в соответствии с п. 22 Положения о Государственной историко-культурной экспертизе, утвержденного постановлением Правительства от 15 июля 2009 г. № 569.

Перечень приложений к заключению экспертизы:

Приложение 1. Библиографические, картографические и архивные источники;

Приложение 2. Альбом иллюстраций.

Приложение 3. Копия разрешительной документации на право проведения археологических работ; Копии документов об аттестации государственного эксперта; Сведения о квалификации трудовых ресурсов.

Приложение 4. Копия технического задания к договору №22-10/17-2 от 17.10.2022 г.

Приложение 5. Копии документов, предоставленных заказчиком.

ПРИЛОЖЕНИЕ № 1

к Акту по результатам государственной историко-культурной экспертизы земельного участка, предназначенного для проектирования и строительства объекта: «Межпоселковый газопровод до д. Тиховицы с отводами на д. Старое Колено, д. Новое Поддубье, д. Старое Поддубье, д. Новое Колено Гатчинского района Ленинградской области», подлежащего воздействию земляных, строительных, мелиоративных, хозяйственных и (или) иных работ, предусмотренных статьей 25 Лесного кодекса РФ работ по использованию лесов (за исключением работ, указанных в пунктах 3, 4 и 7 части 1 статьи 25 Лесного кодекса РФ) и иных работ, в случае если федеральный орган охраны объектов культурного наследия и орган охраны объектов культурного наследия субъекта РФ не имеет данных об отсутствии на указанном земельном участке объектов археологического наследия, включенных в реестр, и выявленных объектов археологического наследия (пп. «д» п. 11 (1) Положения о Государственной историко-культурной экспертизе, утвержденного Постановлением Правительства РФ от 15 июля 2009 года № 569)

**БИБЛИОГРАФИЧЕСКИЕ, КАРТОГРАФИЧЕСКИЕ И
АРХИВНЫЕ ИСТОЧНИКИ**

ЛИТЕРАТУРА И АРХИВНЫЕ ИСТОЧНИКИ

- Городилов А. Ю. Памятники культуры шнуrowой керамики юго-восточного побережья Финского залива между реками Лугой и Ковашей // АВ. 2022. Вып. 37.
- Городилов А. Ю., Раззак М. А. Новые памятники в эпохи бронзы в регионе Финского залива. Археологические исследования 2017–2019 гг. // АВ. 2020. Вып. 28.
- Городилов А. Ю., Раззак М. А. Результаты раскопок на поселении Галик 11 в 2021 г. // АВ. 2022. Вып. 37.
- Гурина Н. Н. Из истории древних племен западных областей СССР. Л., 1967 (МИА; № 144.
- Кольчатов В. А. О времени заселения Ижорского плато // Северная Русь и ее соседи в эпоху раннего средневековья. Л., 1982.
- Куза А. В. Новгородская земля // Древнерусские княжества X–XIII вв. М., 1975.
- Лапшин В. А. Археологической карте Ленинградской области. Л. 1990.
- Лесман Ю. М. Хронологическая периодизация курганов Ижорского плато // Северная Русь и ее соседи в эпоху раннего средневековья: Межвуз. сб. / Отв. ред. А. Д. Столяр. Л., 1982.
- Лиги П. Х. О води на территории Эстонии // Известия АН Эстонской ССР. Общественные науки. Таллин, 1986. Т. 35.
- Лиги П. Х. Водский этнический элемент на территории Эстонии: Автореф. дисс. ... канд. ист. наук. Л.: б. и., 1987.
- Маркелов В. А. Подземное хранение газа в СССР и в России. Газовая промышленность. 2015. № 9 (727). С. 12-15.
- Маслова Л. В. Методологические основы типизации территорий для поиска мест размещения подземных хранилищ газа по геоэкологическим критериям. Автореф. дисс. на соиск. уч. степ. канд. геол.-минер. наук. М., 2021.
- Михайлова Е. Р. Древности Западной Ингрии I тыс. н. э.: новые материалы // АВ. 2015. Вып. 21.
- Моора Х. А., Моора А. Х. Из этнической истории води и ижоры // Из истории славяно-прибалтийско-финских отношений: Сб. ст. Таллин, 1965.
- Насонов А. Н. «Русская земля» и образование территории Древнерусского государства. Историко-географическое исследование // «Русская земля» и образование территории Древнерусского государства. Монголы и Русь. СПб., 2006 (Русская библиотека).
- Павлов А. Из Петербурга в Псков в эпоху до железных дорог. К истории путей сообщения в России XVIII—XIX столетий. СПб., 2016.
- Памятники каменного века российской части Нарвско-Лужского междуречья / Отв. ред. Д. В. Герасимов. СПб., 2019.
- Петров Ю. И. Развитие сухопутных путей сообщения и транспортного законодательства в России во второй четверти XIX столетия // Транспортное право и безопасность. М., 2019.
- Равдоникас В. И. Ижорский могильник в г. Красногвардейске (б. Гатчина) // Сообщения ГАИМК. 1932. № 11–12.
- Рябинин Е. А. Финно-угорские племена в составе Древней Руси. К истории славяно-финских этнокультурных связей. Историко-археологические очерки. СПб., 1997.
- Рябинин Е. А. Водская земля Великого Новгорода. СПб., 2001.
- Санкина С. Л. Этническая история средневекового населения Новгородской земли по данным антропологии. СПб., 2000.
- Седов В. В. Этнический состав населения северо-западных земель Великого Новгорода (IX–XIV вв.) // СА. 1953. Т. XVIII.
- Седов В. В. Водь // Новое в археологии СССР и Финляндии. Л.: Наука, 1984,
- Спицын А. А. Курганы С.-Петербургской губернии в раскопках Л. К. Ивановского.

СПб., 1896 (МАР; № 20).

Стасюк И. В. Могильник у поселка Ополье: новые данные к изучению ранних этапов освоения Ижорского плато в древнерусскую эпоху // Исследование археологических памятников эпохи Средневековья: Сб. ст. СПб., 2008.

Стасюк, 2011 — Стасюк И. В. Заселение Ижорского плато в I — начале II тыс. н. э. // АИППЗ. М., Псков, 2011 (Семинар им. акад. В. В. Седова; материалы 57-го заседания).

Стасюк, 2012 — Стасюк И. В. Население Ижорской возвышенности в I — начале II тыс. н. э. // Stratum plus. 2012. № 5: Чудь, мера и инии языци.

Тимофеев В. И. Памятники мезолита и неолита региона Петербурга и их место в системе культур каменного века Балтийского региона // Древности Северо-Запада России (славяно-финно-угорское взаимодействие, русские города Балтики): Сб. ст. / Под ред. В. М. Массона и др. СПб., 1993.

Хвощинская Н. В. К вопросу о древних захоронениях воды // КСИА. 1983. Вып. 175.

Хвощинская Н. В. Этногенез и историческая судьба воды // АВ. 2023. Вып. 39.

Шаскольский И. П. Проблемы этногенеза прибалтийско-финских племен Юго-Восточной Прибалтики в свете данных современной науки // Финно-угры и славяне. Л.: Наука, 1979.

Юшкова М. А. Новая группа памятников культуры могильников с каменными оградками (die Tarandgräberkultur) на западе Ижорской возвышенности // Диалог культур и народов средневековой Европы: Сб. ст. к 60-летию Е. Н. Носова / Отв. ред. А. Е. Мусин, Н. В. Хвощинская. СПб., 2010.

Юшкова М. А. Новая группа памятников I–VII вв. на юго-западе Ленинградской области // АВ. 2015. Вып. 21.

Moora H. Wotische Altertümer aus Estland // Eurasia Septentrionalis Antiqua. Helsinki, 1929. Vol. IV.

Õpik E. Vadjalastest ja isuritest XVIII sajandi lõpul. Tallinn: Valgue, 1970.

Интернет-ресурсы:

<http://etomesto.ru>

<http://culture.lenobl.ru/departament>.

ПРИЛОЖЕНИЕ № 2

к Акту по результатам государственной историко-культурной экспертизы земельного участка, предназначенного для проектирования и строительства объекта: «Межпоселковый газопровод до д. Тихковицы с отводами на д. Старое Колено, д. Новое Поддубье, д. Старое Поддубье, д. Новое Колено Гатчинского района Ленинградской области», подлежащего воздействию земляных, строительных, мелиоративных, хозяйственных и (или) иных работ, предусмотренных статьей 25 Лесного кодекса РФ работ по использованию лесов (за исключением работ, указанных в пунктах 3, 4 и 7 части 1 статьи 25 Лесного кодекса РФ) и иных работ, в случае если федеральный орган охраны объектов культурного наследия и орган охраны объектов культурного наследия субъекта РФ не имеет данных об отсутствии на указанном земельном участке объектов археологического наследия, включенных в реестр, и выявленных объектов археологического наследия (пп. «д» п. 11 (1) Положения о Государственной историко-культурной экспертизе, утвержденного Постановлением Правительства РФ от 15 июля 2009 года № 569)

АЛЬБОМ ИЛЛЮСТРАЦИЙ



Рис. 1. Ленинградская область, Гатчинский район, «Межпоселковый газопровод до д. Тиховицы с отводами на д. Старое Колено, д. Новое Поддубье, д. Старое Поддубье, д. Новое Колено Гатчинского района Ленинградской области». План-схема Ленинградской области с указанием участка обследования.

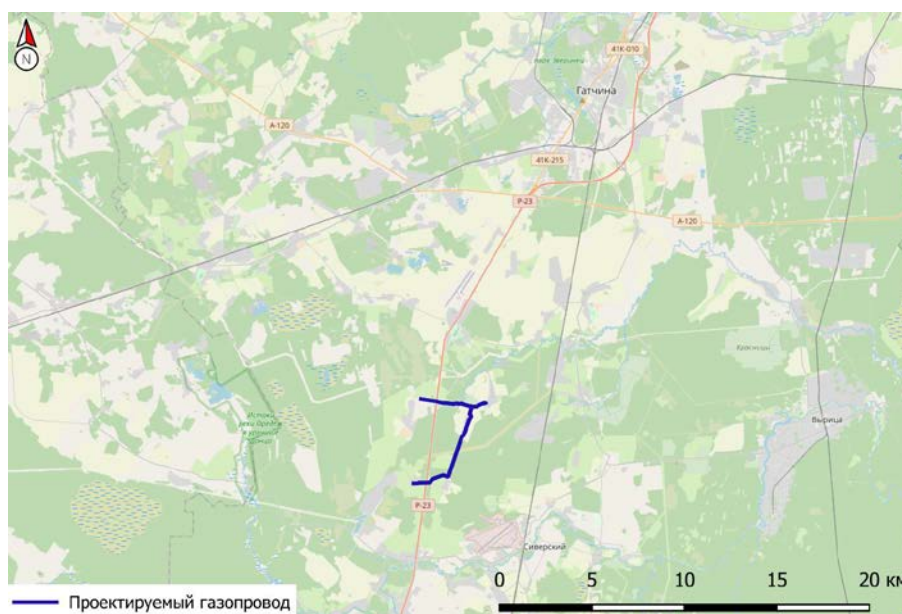


Рис. 2. Ленинградская область, Гатчинский район, «Межпоселковый газопровод до д. Тиховицы с отводами на д. Старое Колено, д. Новое Поддубье, д. Старое Поддубье, д. Новое Колено Гатчинского района Ленинградской области». Схема участка обследования в Гатчинском районе Ленинградской области.

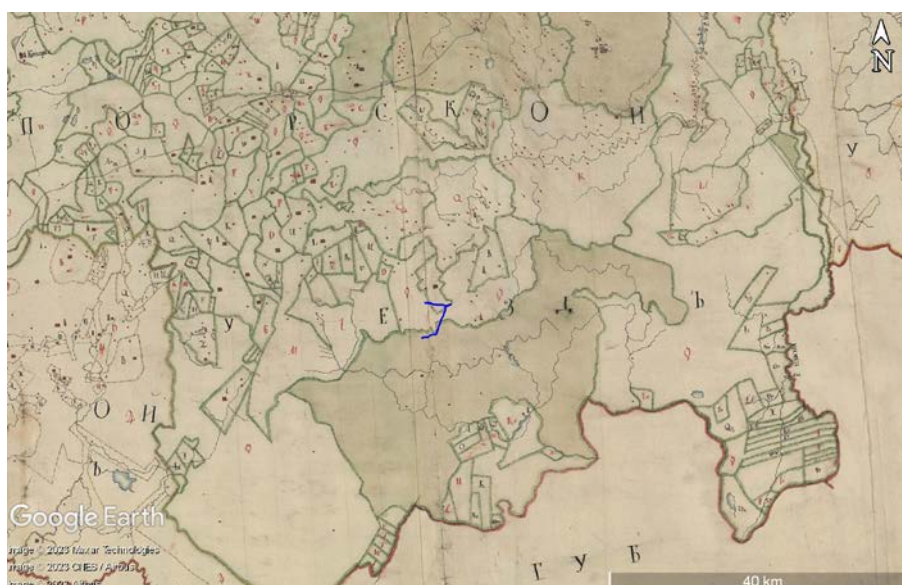


Рис. 3. Ленинградская область, Гатчинский район, «Межпоселковый газопровод до д. Тиховицы с отводами на д. Старое Колено, д. Новое Поддубье, д. Старое Поддубье, д. Новое Колено Гатчинского района Ленинградской области». Участок обследования на фрагменте Генерального плана Ингерманландии 1749 года



Рис. 4. Ленинградская область, Гатчинский район, «Межпоселковый газопровод до д. Тиховицы с отводами на д. Старое Колено, д. Новое Поддубье, д. Старое Поддубье, д. Новое Колено Гатчинского района Ленинградской области». Участок обследования на фрагменте Большой карты Российской Империи 1812 года для Наполеона

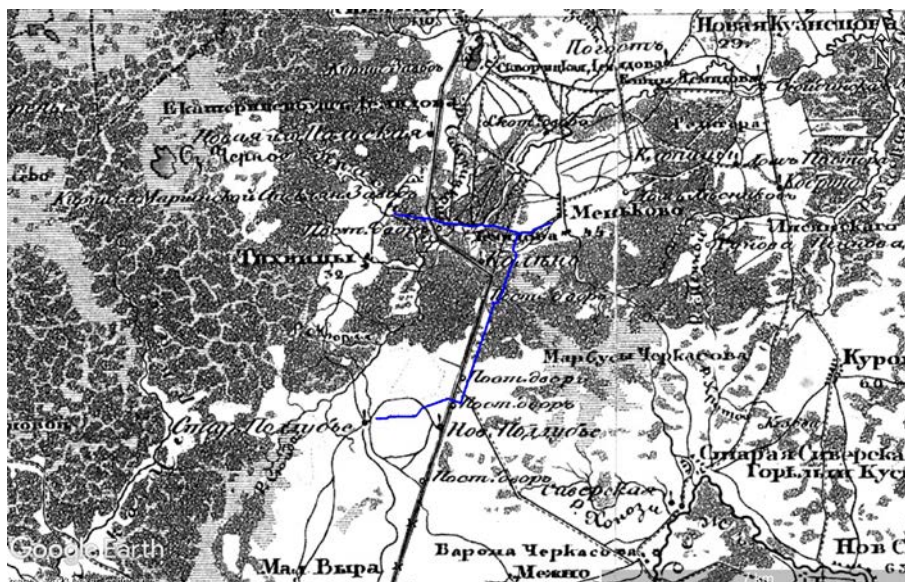


Рис. 5. Ленинградская область, Гатчинский район, «Межпоселковый газопровод до д. Тиховицы с отводами на д. Старое Колено, д. Новое Поддубье, д. Старое Поддубье, д. Новое Колено Гатчинского района Ленинградской области». Участок обследования на фрагменте Пятиверстной топографической карте Шуберта 1834 г. С.-Петербургской губернии

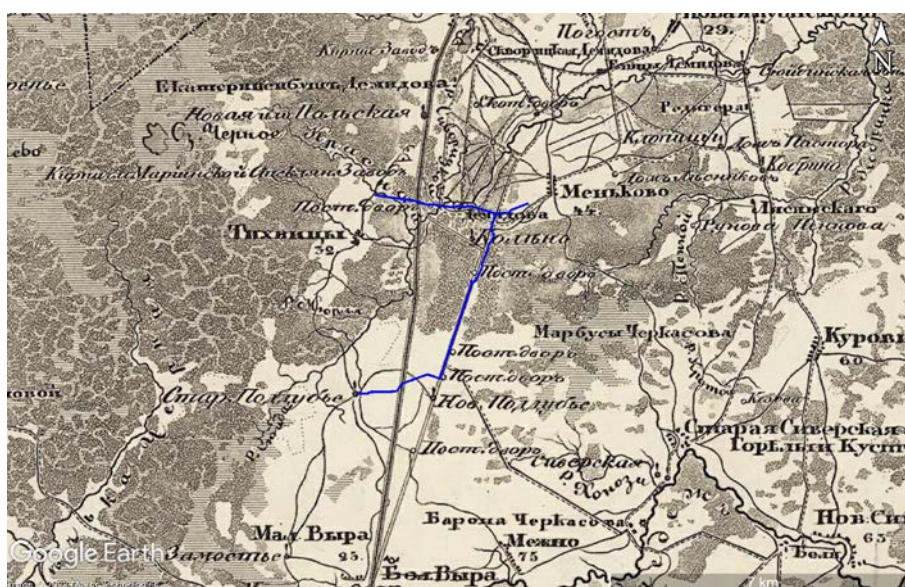


Рис. 6. Ленинградская область, Гатчинский район, «Межпоселковый газопровод до д. Тиховицы с отводами на д. Старое Колено, д. Новое Поддубье, д. Старое Поддубье, д. Новое Колено Гатчинского района Ленинградской области». Участок обследования на фрагменте Пятиверстной топографической карте Шуберта 1840 г. С.-Петербургской губернии

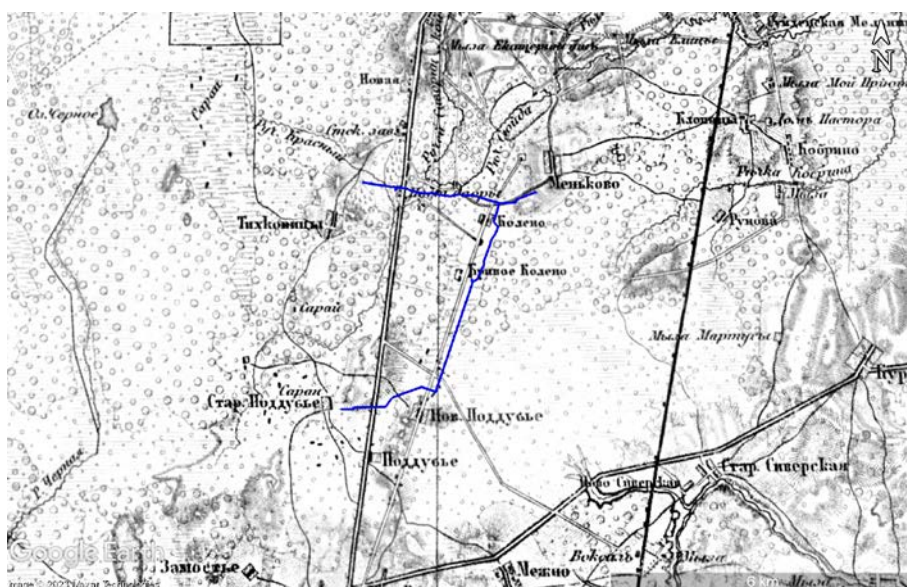


Рис. 7. Ленинградская область, Гатчинский район, «Межпоселковый газопровод до д. Тиховицы с отводами на д. Старое Колено, д. Новое Поддубье, д. Старое Поддубье, д. Новое Колено Гатчинского района Ленинградской области». Участок обследования на фрагменте Трехверстовки Санкт-Петербургской губернии. Военно-топографическая карта 1855



Рис. 8. Ленинградская область, Гатчинский район, «Межпоселковый газопровод до д. Тиховицы с отводами на д. Старое Колено, д. Новое Поддубье, д. Старое Поддубье, д. Новое Колено Гатчинского района Ленинградской области». Участок обследования на фрагменте Военно-топографической карты С.-Петербургской и Выборгской губерний 1868 г.

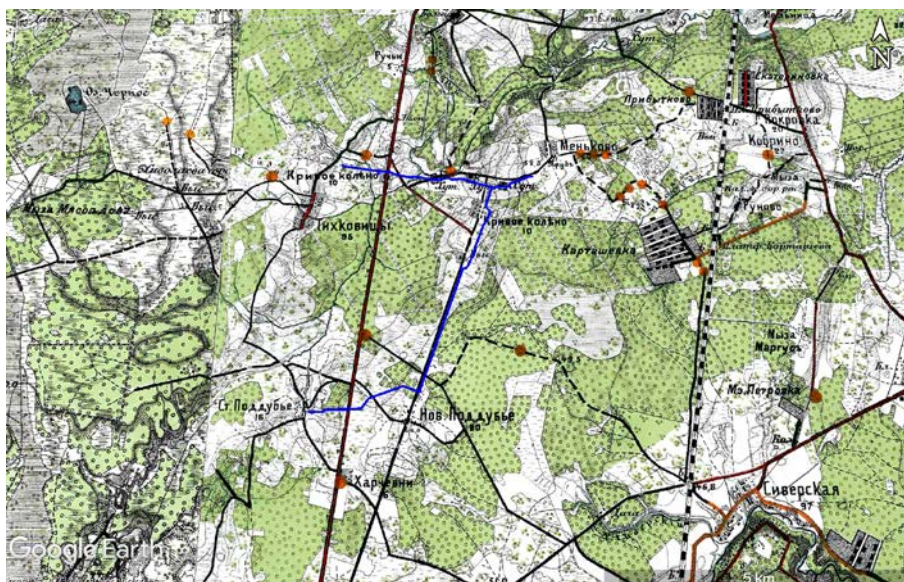


Рис. 9. Ленинградская область, Гатчинский район, «Межпоселковый газопровод до д. Тихковицы с отводами на д. Старое Колено, д. Новое Поддубье, д. Старое Поддубье, д. Новое Колено Гатчинского района Ленинградской области». Участок обследования на фрагменте карты Центр Санкт-Петербургской губернии. Карта района маневров. 2-х верстовка 1913



Рис. 10. Ленинградская область, Гатчинский район, «Межпоселковый газопровод до д. Тихковицы с отводами на д. Старое Колено, д. Новое Поддубье, д. Старое Поддубье, д. Новое Колено Гатчинского района Ленинградской области». Участок обследования на фрагменте Немецкой военной карты второй мировой войны онлайн. Европейская часть СССР. Трехкилометровка 1939



Рис. 11. Ленинградская область, Гатчинский район, «Межпоселковый газопровод до д. Тиховицы с отводами на д. Старое Колено, д. Новое Поддубье, д. Старое Поддубье, д. Новое Колено Гатчинского района Ленинградской области». Расположение участка обследования относительно известных объектов культурного (археологического) наследия

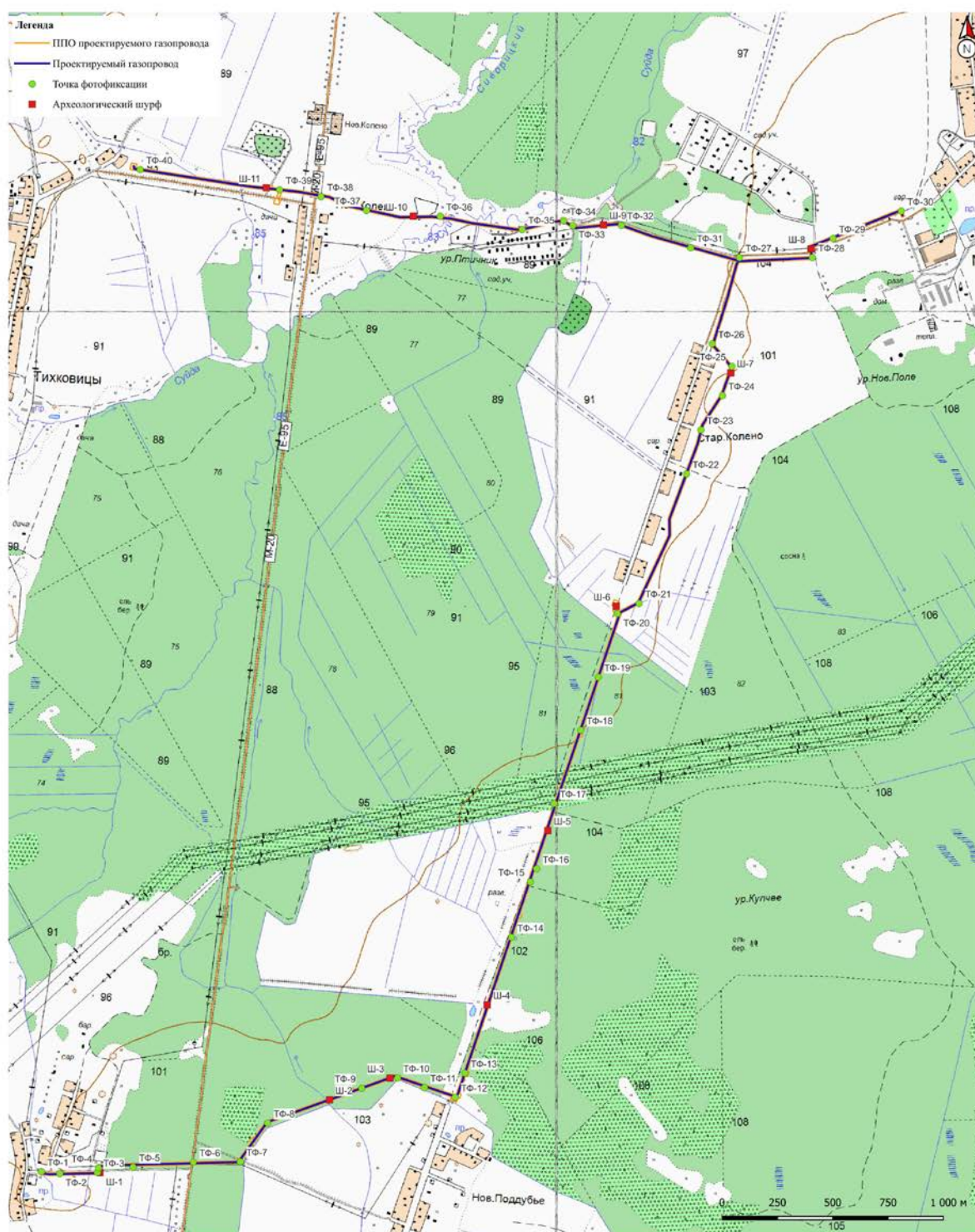


Рис. 12. Ленинградская область, Гатчинский район, «Межпоселковый газопровод до д. Тиховицы с отводами на д. Старое Колено, д. Новое Поддубье, д. Старое Поддубье, д. Новое Колено Гатчинского района Ленинградской области». Месторасположение точек фиксации и шурфов на карте государственного геоинформационного центра (ГГЦ). 2023

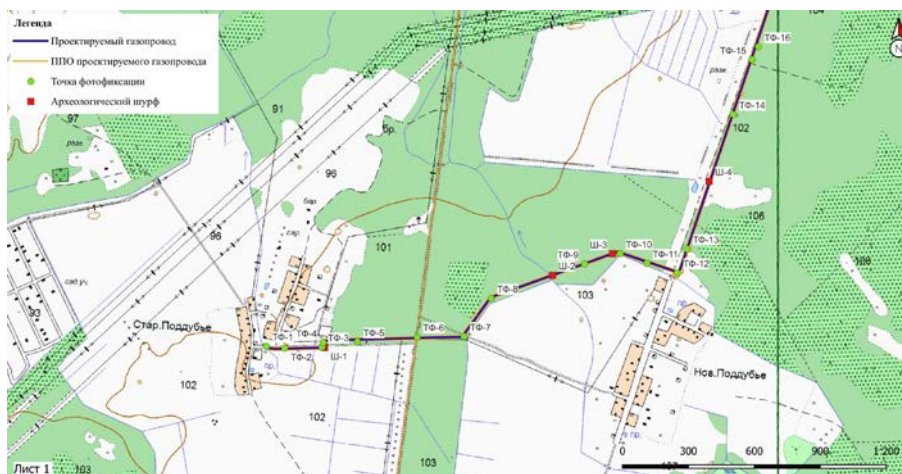


Рис. 13. Ленинградская область, Гатчинский район, «Межпоселковый газопровод до д. Тихковицы с отводами на д. Старое Колено, д. Новое Поддубье, д. Старое Поддубье, д. Новое Колено Гатчинского района Ленинградской области». Месторасположение точек фиксации и шурфов на карте государственного геоинформационного центра (ГГИ) 2023 г.
Лист 1. Южная часть участка



Рис. 14. Ленинградская область, Гатчинский район, «Межпоселковый газопровод до д. Тихковицы с отводами на д. Старое Колено, д. Новое Поддубье, д. Старое Поддубье, д. Новое Колено Гатчинского района Ленинградской области». Месторасположение точек фиксации и шурфов на карте государственного геоинформационного центра (ГГИ) 2023 г.
Лист 2. Центральная часть участка



Рис. 15. Ленинградская область, Гатчинский район, «Межпоселковый газопровод до д. Тиховицы с отводами на д. Старое Колено, д. Новое Поддубье, д. Старое Поддубье, д. Новое Колено Гатчинского района Ленинградской области». Месторасположение точек фиксации и шурфов на карте государственного геоинформационного центра (ГГЦ) 2023 г.
Лист 3. Северная часть участка



Рис. 16. Ленинградская область, Гатчинский район, «Межпоселковый газопровод до д. Тиховицы с отводами на д. Старое Колено, д. Новое Поддубье, д. Старое Поддубье, д. Новое Колено Гатчинского района Ленинградской области». Общая схема месторасположения точек фиксации и шурфов на спутниковом снимке Google 2023 г.
Лист 1. Южная часть участка



Рис. 17. Ленинградская область, Гатчинский район, «Межпоселковый газопровод до д. Тиховицы с отводами на д. Старое Колено, д. Новое Поддубье, д. Старое Поддубье, д. Новое Колено Гатчинского района Ленинградской области». Общая схема месторасположения точек фиксации и шурфов на спутниковом снимке Google 2023 г.
Лист 2. Центральная часть участка



Рис. 18. Ленинградская область, Гатчинский район, «Межпоселковый газопровод до д. Тиховицы с отводами на д. Старое Колено, д. Новое Поддубье, д. Старое Поддубье, д. Новое Колено Гатчинского района Ленинградской области». Общая схема месторасположения точек фиксации и шурфов на спутниковом снимке Google 2023 г. Лист 3. Северная часть участка.



Рис. 19. Ленинградская область, Гатчинский район, «Межпоселковый газопровод до д. Холоповицы - д. Алексеевка - д. Раболово с отводами на д. Яскелево, д. Березнево, д. Ознаково, д. Колодези Гатчинского района Ленинградской области». 2023 г. Общий вид участка обследования. Точка фиксации 1. Вид с С



Рис. 20. Ленинградская область, Гатчинский район, «Межпоселковый газопровод до д. Тиховицы с отводами на д. Старое Колено, д. Новое Поддубье, д. Старое Поддубье, д. Новое Колено Гатчинского района Ленинградской области». 2023 г. Общий вид участка обследования. Точка фиксации 1. Вид с З



Рис. 21. Ленинградская область, Гатчинский район, «Межпоселковый газопровод до д. Тиховицы с отводами на д. Старое Колено, д. Новое Поддубье, д. Старое Поддубье, д. Новое Колено Гатчинского района Ленинградской области». 2023 г. Общий вид участка обследования. Точка фиксации 2. Вид с В



Рис. 22. Ленинградская область, Гатчинский район, «Межпоселковый газопровод до д. Тихковицы с отводами на д. Старое Колено, д. Новое Поддубье, д. Старое Поддубье, д. Новое Колено Гатчинского района Ленинградской области». 2023 г. Общий вид участка обследования. Точка фиксации 2. Вид с 3



Рис. 23. Ленинградская область, Гатчинский район, «Межпоселковый газопровод до д. Тихковицы с отводами на д. Старое Колено, д. Новое Поддубье, д. Старое Поддубье, д. Новое Колено Гатчинского района Ленинградской области». 2023 г. Общий вид участка обследования. Точка фиксации 3. Вид с В



Рис. 24. Ленинградская область, Гатчинский район, «Межпоселковый газопровод до д. Тиховицы с отводами на д. Старое Колено, д. Новое Поддубье, д. Старое Поддубье, д. Новое Колено Гатчинского района Ленинградской области». 2023 г. Шурф 1. Общий вид на место закладки с Ю

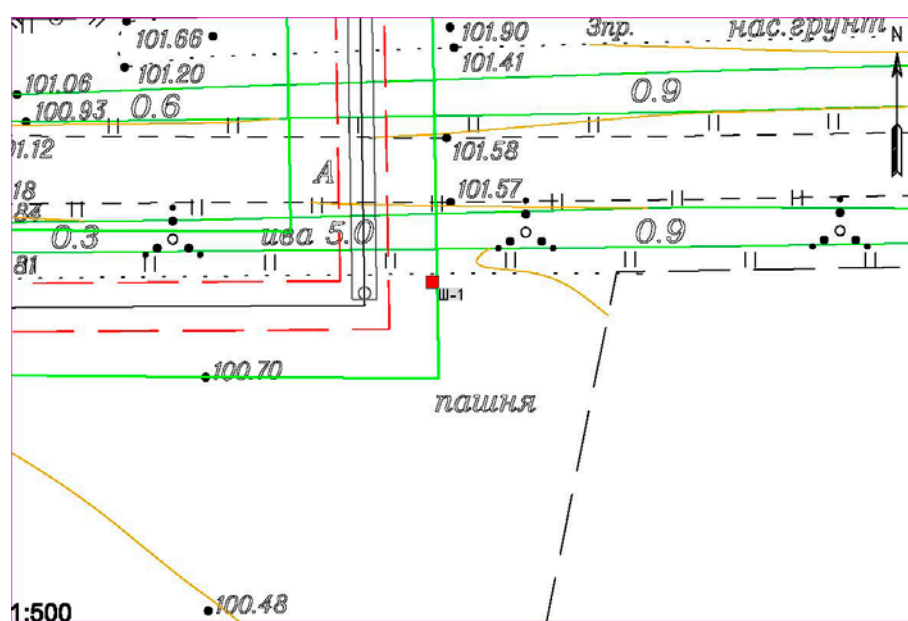


Рис. 25. Ленинградская область, Гатчинский район, «Межпоселковый газопровод до д. Тиховицы с отводами на д. Старое Колено, д. Новое Поддубье, д. Старое Поддубье, д. Новое Колено Гатчинского района Ленинградской области». 2023 г. Шурф 1 на фрагменте топографической карты



Рис. 26. Ленинградская область, Гатчинский район, «Межпоселковый газопровод до д. Тиховицы с отводами на д. Старое Колено, д. Новое Поддубье, д. Старое Поддубье, д. Новое Колено Гатчинского района Ленинградской области». 2023 г. Шурф 1. Место закладки. Вид с Ю.



Рис. 27. Ленинградская область, Гатчинский район, «Межпоселковый газопровод до д. Тиховицы с отводами на д. Старое Колено, д. Новое Поддубье, д. Старое Поддубье, д. Новое Колено Гатчинского района Ленинградской области». 2023 г. Шурф 1. Зачистка по матерiku. Общий вид с Ю



Рис. 28. Ленинградская область, Гатчинский район, «Межпоселковый газопровод до д. Тиховицы с отводами на д. Старое Колено, д. Новое Поддубье, д. Старое Поддубье, д. Новое Колено Гатчинского района Ленинградской области». 2023 г. Шурф 1. Зачистка по материку. Вид с Ю



Рис. 29. Ленинградская область, Гатчинский район, «Межпоселковый газопровод до д. Тиховицы с отводами на д. Старое Колено, д. Новое Поддубье, д. Старое Поддубье, д. Новое Колено Гатчинского района Ленинградской области». 2023 г. Шурф 1. Северная стенка и контрольный прокоп. Вид с Ю



Рис. 30. Ленинградская область, Гатчинский район, «Межпоселковый газопровод до д. Тиховицы с отводами на д. Старое Колено, д. Новое Поддубье, д. Старое Поддубье, д. Новое Колено Гатчинского района Ленинградской области». 2023 г. Шурф 1. Рекультивация. Общий вид с Ю



Рис. 31. Ленинградская область, Гатчинский район, «Межпоселковый газопровод до д. Тиховицы с отводами на д. Старое Колено, д. Новое Поддубье, д. Старое Поддубье, д. Новое Колено Гатчинского района Ленинградской области». 2023 г. Общий вид участка обследования. Точка фиксации 4. Вид с С



Рис. 32. Ленинградская область, Гатчинский район, «Межпоселковый газопровод до д. Тихковицы с отводами на д. Старое Колено, д. Новое Поддубье, д. Старое Поддубье, д. Новое Колено Гатчинского района Ленинградской области». 2023 г. Общий вид участка обследования. Точка фиксации 4. Вид с З



Рис. 33. Ленинградская область, Гатчинский район, «Межпоселковый газопровод до д. Тихковицы с отводами на д. Старое Колено, д. Новое Поддубье, д. Старое Поддубье, д. Новое Колено Гатчинского района Ленинградской области». 2023 г. Общий вид участка обследования. Точка фиксации 5. Вид с В



Рис. 34. Ленинградская область, Гатчинский район, «Межпоселковый газопровод до д. Тихковицы с отводами на д. Старое Колено, д. Новое Поддубье, д. Старое Поддубье, д. Новое Колено Гатчинского района Ленинградской области». 2023 г. Общий вид участка обследования. Точка фиксации 5. Вид с 3



Рис. 35. Ленинградская область, Гатчинский район, «Межпоселковый газопровод до д. Тихковицы с отводами на д. Старое Колено, д. Новое Поддубье, д. Старое Поддубье, д. Новое Колено Гатчинского района Ленинградской области». 2023 г. Общий вид участка обследования. Точка фиксации 6. Вид с В



Рис. 36. Ленинградская область, Гатчинский район, «Межпоселковый газопровод до д. Тихковицы с отводами на д. Старое Колено, д. Новое Поддубье, д. Старое Поддубье, д. Новое Колено Гатчинского района Ленинградской области». 2023 г. Общий вид участка обследования. Точка фиксации 6. Вид с 3



Рис. 37. Ленинградская область, Гатчинский район, «Межпоселковый газопровод до д. Тихковицы с отводами на д. Старое Колено, д. Новое Поддубье, д. Старое Поддубье, д. Новое Колено Гатчинского района Ленинградской области». 2023 г. Общий вид участка обследования. Точка фиксации 7. Вид с В



Рис. 38. Ленинградская область, Гатчинский район, «Межпоселковый газопровод до д. Тихковицы с отводами на д. Старое Колено, д. Новое Поддубье, д. Старое Поддубье, д. Новое Колено Гатчинского района Ленинградской области». 2023 г. Общий вид участка обследования. Точка фиксации 7. Вид с ЮЗ



Рис. 39. Ленинградская область, Гатчинский район, «Межпоселковый газопровод до д. Тихковицы с отводами на д. Старое Колено, д. Новое Поддубье, д. Старое Поддубье, д. Новое Колено Гатчинского района Ленинградской области». 2023 г. Общий вид участка обследования. Точка фиксации 8. Вид с СВ



Рис. 40. Ленинградская область, Гатчинский район, «Межпоселковый газопровод до д. Тихковицы с отводами на д. Старое Колено, д. Новое Поддубье, д. Старое Поддубье, д. Новое Колено Гатчинского района Ленинградской области». 2023 г. Общий вид участка обследования. Точка фиксации 8. Вид с ЗЮЗ



Рис. 41. Ленинградская область, Гатчинский район, «Межпоселковый газопровод до д. Тихковицы с отводами на д. Старое Колено, д. Новое Поддубье, д. Старое Поддубье, д. Новое Колено Гатчинского района Ленинградской области». 2023 г. Шурф 2. Общий вид на место закладки с Ю

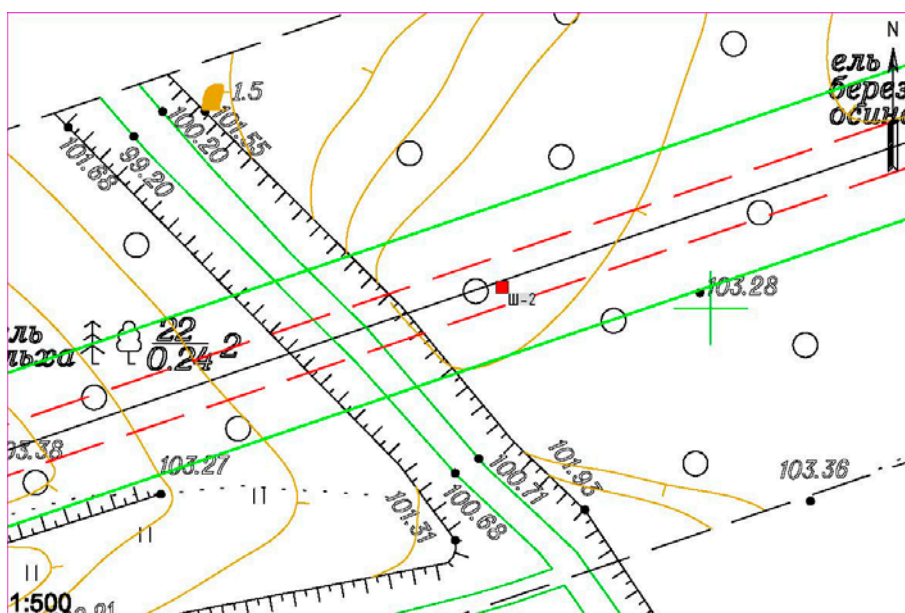


Рис. 42. Ленинградская область, Гатчинский район, «Межпоселковый газопровод до д. Тиховицы с отводами на д. Старое Колено, д. Новое Поддубье, д. Старое Поддубье, д. Новое Колено Гатчинского района Ленинградской области». 2023 г. Шурф 2 на фрагменте топографической карты



Рис. 43. Ленинградская область, Гатчинский район, «Межпоселковый газопровод до д. Тиховицы с отводами на д. Старое Колено, д. Новое Поддубье, д. Старое Поддубье, д. Новое Колено Гатчинского района Ленинградской области». 2023 г. Шурф 2. Место закладки. Вид с Ю.



Рис. 44. Ленинградская область, Гатчинский район, «Межпоселковый газопровод до д. Тиховицы с отводами на д. Старое Колено, д. Новое Поддубье, д. Старое Поддубье, д. Новое Колено Гатчинского района Ленинградской области». 2023 г. Шурф 2. Зачистка по материку. Общий вид с Ю



Рис. 45. Ленинградская область, Гатчинский район, «Межпоселковый газопровод до д. Тиховицы с отводами на д. Старое Колено, д. Новое Поддубье, д. Старое Поддубье, д. Новое Колено Гатчинского района Ленинградской области». 2023 г. Шурф 2. Зачистка по материку. Вид с Ю



Рис. 46. Ленинградская область, Гатчинский район, «Межпоселковый газопровод до д. Тихковицы с отводами на д. Старое Колено, д. Новое Поддубье, д. Старое Поддубье, д. Новое Колено Гатчинского района Ленинградской области». 2023 г. Шурф 2. Северная стенка и контрольный прокоп. Вид с Ю



Рис. 47. Ленинградская область, Гатчинский район, «Межпоселковый газопровод до д. Тихковицы с отводами на д. Старое Колено, д. Новое Поддубье, д. Старое Поддубье, д. Новое Колено Гатчинского района Ленинградской области». 2023 г. Шурф 2. Рекультивация. Общий вид с Ю



Рис. 48. Ленинградская область, Гатчинский район, «Межпоселковый газопровод до д. Тихковицы с отводами на д. Старое Колено, д. Новое Поддубье, д. Старое Поддубье, д. Новое Колено Гатчинского района Ленинградской области». 2023 г. Общий вид участка обследования. Точка фиксации 9. Вид с ВСВ




Рис. 49. Ленинградская область, Гатчинский район, «Межпоселковый газопровод до д. Тихковицы с отводами на д. Старое Колено, д. Новое Поддубье, д. Старое Поддубье, д. Новое Колено Гатчинского района Ленинградской области». 2023 г. Общий вид участка обследования. Точка фиксации 9. Вид с ЗЮЗ



Рис. 50. Ленинградская область, Гатчинский район, «Межпоселковый газопровод до д. Тиховицы с отводами на д. Старое Колено, д. Новое Поддубье, д. Старое Поддубье, д. Новое Колено Гатчинского района Ленинградской области». 2023 г. Шурф 3. Общий вид на место закладки с Ю

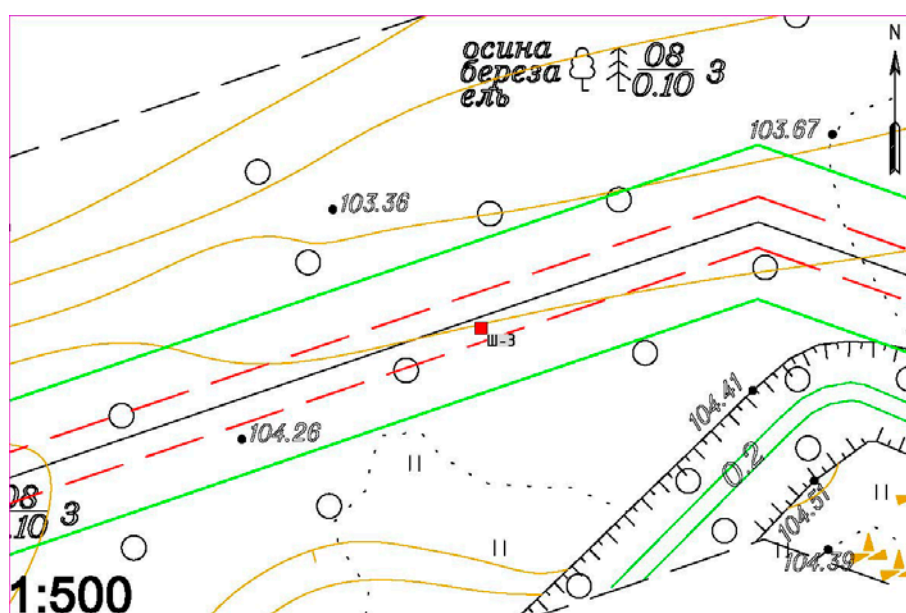


Рис. 51. Ленинградская область, Гатчинский район, «Межпоселковый газопровод до д. Тиховицы с отводами на д. Старое Колено, д. Новое Поддубье, д. Старое Поддубье, д. Новое Колено Гатчинского района Ленинградской области». 2023 г. Шурф 3 на фрагменте топографической карты



Рис. 52. Ленинградская область, Гатчинский район, «Межпоселковый газопровод до д. Тихковицы с отводами на д. Старое Колено, д. Новое Поддубье, д. Старое Поддубье, д. Новое Колено Гатчинского района Ленинградской области». 2023 г. Шурф 3. Место закладки. Вид с Ю



Рис. 53. Ленинградская область, Гатчинский район, «Межпоселковый газопровод до д. Тихковицы с отводами на д. Старое Колено, д. Новое Поддубье, д. Старое Поддубье, д. Новое Колено Гатчинского района Ленинградской области». 2023 г. Шурф 3. Зачистка по материке. Общий вид с Ю



Рис. 54. Ленинградская область, Гатчинский район, «Межпоселковый газопровод до д. Тиховицы с отводами на д. Старое Колено, д. Новое Поддубье, д. Старое Поддубье, д. Новое Колено Гатчинского района Ленинградской области». 2023 г. Шурф 3. Зачистка по материку. Вид с Ю



Рис. 55. Ленинградская область, Гатчинский район, «Межпоселковый газопровод до д. Тиховицы с отводами на д. Старое Колено, д. Новое Поддубье, д. Старое Поддубье, д. Новое Колено Гатчинского района Ленинградской области». 2023 г. Шурф 3. Северная стенка и контрольный прокоп. Вид с Ю



Рис. 56. Ленинградская область, Гатчинский район, «Межпоселковый газопровод до д. Тихковицы с отводами на д. Старое Колено, д. Новое Поддубье, д. Старое Поддубье, д. Новое Колено Гатчинского района Ленинградской области». 2023 г. Шурф 3. Рекультивация. Вид с Ю



Рис. 57. Ленинградская область, Гатчинский район, «Межпоселковый газопровод до д. Тихковицы с отводами на д. Старое Колено, д. Новое Поддубье, д. Старое Поддубье, д. Новое Колено Гатчинского района Ленинградской области». 2023 г. Общий вид участка обследования. Точка фиксации 10. Вид с ВСВ



Рис. 58. Ленинградская область, Гатчинский район, «Межпоселковый газопровод до д. Тихковицы с отводами на д. Старое Колено, д. Новое Поддубье, д. Старое Поддубье, д. Новое Колено Гатчинского района Ленинградской области». 2023 г. Общий вид участка обследования. Точка фиксации 10. Вид с 3



Рис. 59. Ленинградская область, Гатчинский район, «Межпоселковый газопровод до д. Тихковицы с отводами на д. Старое Колено, д. Новое Поддубье, д. Старое Поддубье, д. Новое Колено Гатчинского района Ленинградской области». 2023 г. Общий вид участка обследования. Точка фиксации 11. Вид с ВЮВ



Рис. 60. Ленинградская область, Гатчинский район, «Межпоселковый газопровод до д. Тихковицы с отводами на д. Старое Колено, д. Новое Поддубье, д. Старое Поддубье, д. Новое Колено Гатчинского района Ленинградской области». 2023 г. Общий вид участка обследования. Точка фиксации 11. Вид с ЗСЗ



Рис. 61. Ленинградская область, Гатчинский район, «Межпоселковый газопровод до д. Тихковицы с отводами на д. Старое Колено, д. Новое Поддубье, д. Старое Поддубье, д. Новое Колено Гатчинского района Ленинградской области». 2023 г. Общий вид участка обследования. Точка фиксации 12. Вид с В



Рис. 62. Ленинградская область, Гатчинский район, «Межпоселковый газопровод до д. Тиховицы с отводами на д. Старое Колено, д. Новое Поддубье, д. Старое Поддубье, д. Новое Колено Гатчинского района Ленинградской области». 2023 г. Общий вид участка обследования. Точка фиксации 12. Вид с С



Рис. 63. Ленинградская область, Гатчинский район, «Межпоселковый газопровод до д. Тиховицы с отводами на д. Старое Колено, д. Новое Поддубье, д. Старое Поддубье, д. Новое Колено Гатчинского района Ленинградской области». 2023 г. Общий вид участка обследования. Точка фиксации 12. Вид с Ю



Рис. 64. Ленинградская область, Гатчинский район, «Межпоселковый газопровод до д. Тихковицы с отводами на д. Старое Колено, д. Новое Поддубье, д. Старое Поддубье, д. Новое Колено Гатчинского района Ленинградской области». 2023 г. Общий вид участка обследования. Точка фиксации 13. Вид с СВ



Рис. 65. Ленинградская область, Гатчинский район, «Межпоселковый газопровод до д. Тихковицы с отводами на д. Старое Колено, д. Новое Поддубье, д. Старое Поддубье, д. Новое Колено Гатчинского района Ленинградской области». 2023 г. Общий вид участка обследования. Точка фиксации 13. Вид с ЮЗ



Рис. 66. Ленинградская область, Гатчинский район, «Межпоселковый газопровод до д. Тиховицы с отводами на д. Старое Колено, д. Новое Поддубье, д. Старое Поддубье, д. Новое Колено Гатчинского района Ленинградской области». 2023 г. Шурф 4. Общий вид на место закладки с Ю

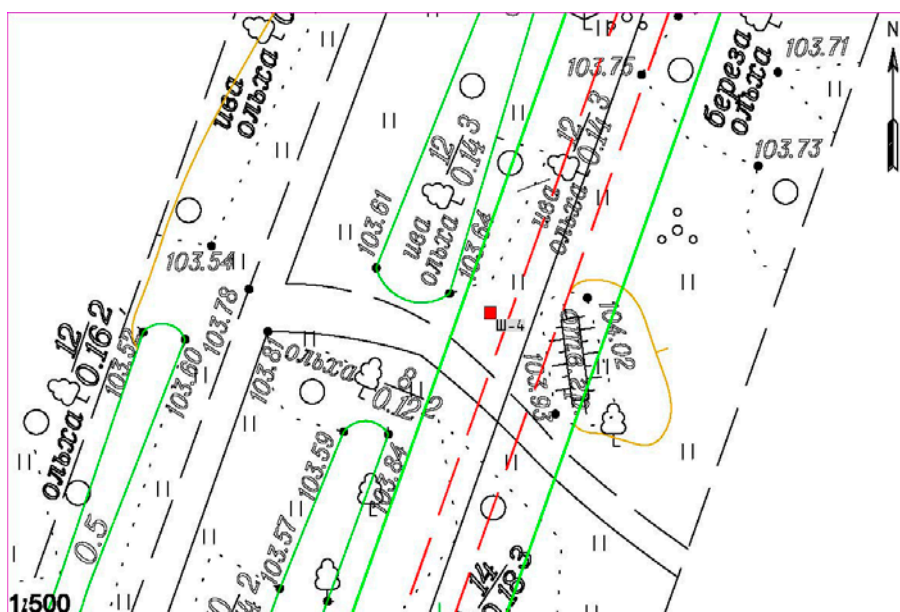


Рис. 67. Ленинградская область, Гатчинский район, «Межпоселковый газопровод до д. Тиховицы с отводами на д. Старое Колено, д. Новое Поддубье, д. Старое Поддубье, д. Новое Колено Гатчинского района Ленинградской области». 2023 г. Шурф 4 на фрагменте топографической карты



Рис. 68. Ленинградская область, Гатчинский район, «Межпоселковый газопровод до д. Тиховицы с отводами на д. Старое Колено, д. Новое Поддубье, д. Старое Поддубье, д. Новое Колено Гатчинского района Ленинградской области». 2023 г. Шурф 4. Место закладки. Вид с Ю



Рис. 69. Ленинградская область, Гатчинский район, «Межпоселковый газопровод до д. Тиховицы с отводами на д. Старое Колено, д. Новое Поддубье, д. Старое Поддубье, д. Новое Колено Гатчинского района Ленинградской области». 2023 г. Шурф 4. Зачистка по матерiku. Общий вид с Ю



Рис. 70. Ленинградская область, Гатчинский район, «Межпоселковый газопровод до д. Тиховицы с отводами на д. Старое Колено, д. Новое Поддубье, д. Старое Поддубье, д. Новое Колено Гатчинского района Ленинградской области». 2023 г. Шурф 4. Зачистка по материку. Вид с Ю



Рис. 71. Ленинградская область, Гатчинский район, «Межпоселковый газопровод до д. Тиховицы с отводами на д. Старое Колено, д. Новое Поддубье, д. Старое Поддубье, д. Новое Колено Гатчинского района Ленинградской области». 2023 г. Шурф 4. Северная стенка и контрольный прокоп. Вид с Ю



Рис. 72. Ленинградская область, Гатчинский район, «Межпоселковый газопровод до д. Тихковицы с отводами на д. Старое Колено, д. Новое Поддубье, д. Старое Поддубье, д. Новое Колено Гатчинского района Ленинградской области». 2023 г. Шурф 4. Рекультивация. Вид с Ю



Рис. 73. Ленинградская область, Гатчинский район, «Межпоселковый газопровод до д. Тихковицы с отводами на д. Старое Колено, д. Новое Поддубье, д. Старое Поддубье, д. Новое Колено Гатчинского района Ленинградской области». 2023 г. Общий вид участка обследования. Точка фиксации 14. Вид с СВ



Рис. 74. Ленинградская область, Гатчинский район, «Межпоселковый газопровод до д. Тиховицы с отводами на д. Старое Колено, д. Новое Поддубье, д. Старое Поддубье, д. Новое Колено Гатчинского района Ленинградской области». 2023 г. Общий вид участка обследования. Точка фиксации 14. Вид с ЮЗ



Рис. 75. Ленинградская область, Гатчинский район, «Межпоселковый газопровод до д. Тиховицы с отводами на д. Старое Колено, д. Новое Поддубье, д. Старое Поддубье, д. Новое Колено Гатчинского района Ленинградской области». 2023 г. Информационная табличка. Вид с ЮВ



Рис. 76. Ленинградская область, Гатчинский район, «Межпоселковый газопровод до д. Тихковицы с отводами на д. Старое Колено, д. Новое Поддубье, д. Старое Поддубье, д. Новое Колено Гатчинского района Ленинградской области». 2023 г. Общий вид участка обследования. Точка фиксации 15. Вид с СВ



Рис. 77. Ленинградская область, Гатчинский район, «Межпоселковый газопровод до д. Тихковицы с отводами на д. Старое Колено, д. Новое Поддубье, д. Старое Поддубье, д. Новое Колено Гатчинского района Ленинградской области». 2023 г. Общий вид участка обследования. Точка фиксации 15. Вид с ЮЗ



Рис. 78. Ленинградская область, Гатчинский район, «Межпоселковый газопровод до д. Тихковицы с отводами на д. Старое Колено, д. Новое Поддубье, д. Старое Поддубье, д. Новое Колено Гатчинского района Ленинградской области». 2023 г. Общий вид участка обследования. Точка фиксации 16. Вид с СВ



Рис. 79. Ленинградская область, Гатчинский район, «Межпоселковый газопровод до д. Тихковицы с отводами на д. Старое Колено, д. Новое Поддубье, д. Старое Поддубье, д. Новое Колено Гатчинского района Ленинградской области». 2023 г. Общий вид участка обследования. Точка фиксации 16. Вид с ЮЗ



Рис. 80. Ленинградская область, Гатчинский район, «Межпоселковый газопровод до д. Тихковицы с отводами на д. Старое Колено, д. Новое Поддубье, д. Старое Поддубье, д. Новое Колено Гатчинского района Ленинградской области». 2023 г. Номер скважины. Вид с С



Рис. 81. Ленинградская область, Гатчинский район, «Межпоселковый газопровод до д. Тихковицы с отводами на д. Старое Колено, д. Новое Поддубье, д. Старое Поддубье, д. Новое Колено Гатчинского района Ленинградской области». 2023 г. Шурф 5. Общий вид на место закладки с Ю

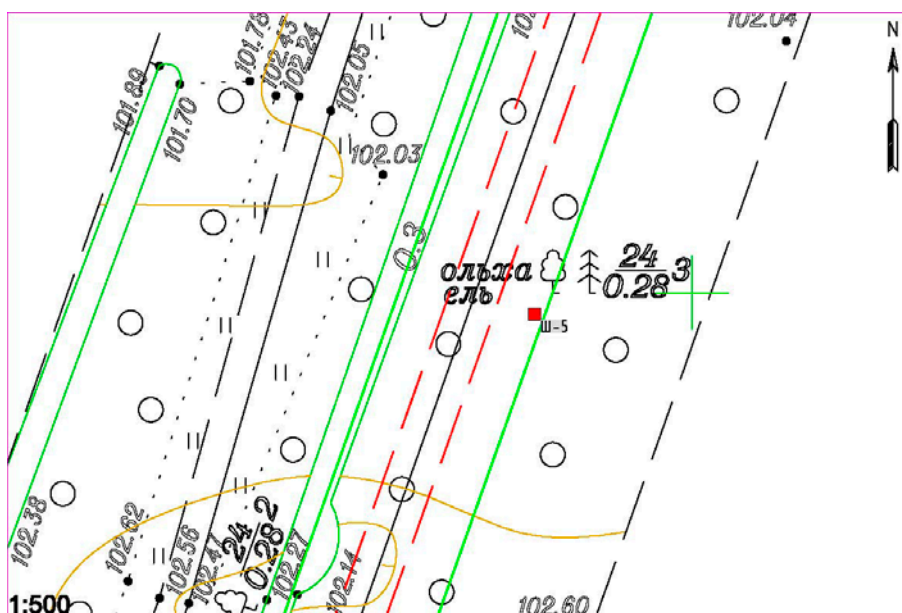


Рис. 82. Ленинградская область, Гатчинский район, «Межпоселковый газопровод до д. Тиховицы с отводами на д. Старое Колено, д. Новое Поддубье, д. Старое Поддубье, д. Новое Колено Гатчинского района Ленинградской области». 2023 г. Шурф 5 на фрагменте топографической карты



Рис. 83. Ленинградская область, Гатчинский район, «Межпоселковый газопровод до д. Тиховицы с отводами на д. Старое Колено, д. Новое Поддубье, д. Старое Поддубье, д. Новое Колено Гатчинского района Ленинградской области». 2023 г. Шурф 5. Место закладки. Вид с Ю



Рис. 84. Ленинградская область, Гатчинский район, «Межпоселковый газопровод до д. Тиховицы с отводами на д. Старое Колено, д. Новое Поддубье, д. Старое Поддубье, д. Новое Колено Гатчинского района Ленинградской области». 2023 г. Шурф 5. Зачистка по матерiku. Общий вид с Ю



Рис. 85 Ленинградская область, Гатчинский район, «Межпоселковый газопровод до д. Тиховицы с отводами на д. Старое Колено, д. Новое Поддубье, д. Старое Поддубье, д. Новое Колено Гатчинского района Ленинградской области». 2023 г. Шурф 5. Зачистка по матерiku. Вид с Ю



Рис. 86. Ленинградская область, Гатчинский район, «Межпоселковый газопровод до д. Тиховицы с отводами на д. Старое Колено, д. Новое Поддубье, д. Старое Поддубье, д. Новое Колено Гатчинского района Ленинградской области». 2023 г. Шурф 5. Северная стенка и контрольный прокоп. Вид с Ю



Рис. 87. Ленинградская область, Гатчинский район, «Межпоселковый газопровод до д. Тиховицы с отводами на д. Старое Колено, д. Новое Поддубье, д. Старое Поддубье, д. Новое Колено Гатчинского района Ленинградской области». 2023 г. Шурф 5. Рекультивация. Общий вид с Ю



Рис. 88. Ленинградская область, Гатчинский район, «Межпоселковый газопровод до д. Тихковицы с отводами на д. Старое Колено, д. Новое Поддубье, д. Старое Поддубье, д. Новое Колено Гатчинского района Ленинградской области». 2023 г. Общий вид участка обследования. Точка фиксации 17. Вид с засидки, с СВ



Рис. 89. Ленинградская область, Гатчинский район, «Межпоселковый газопровод до д. Тихковицы с отводами на д. Старое Колено, д. Новое Поддубье, д. Старое Поддубье, д. Новое Колено Гатчинского района Ленинградской области». 2023 г. Общий вид участка обследования. Точка фиксации 17. Вид с засидки, с С



Рис. 90. Ленинградская область, Гатчинский район, «Межпоселковый газопровод до д. Тихковицы с отводами на д. Старое Колено, д. Новое Поддубье, д. Старое Поддубье, д. Новое Колено Гатчинского района Ленинградской области». 2023 г. Общий вид участка обследования. Точка фиксации 18. Вид с СВ



Рис. 91. Ленинградская область, Гатчинский район, «Межпоселковый газопровод до д. Тихковицы с отводами на д. Старое Колено, д. Новое Поддубье, д. Старое Поддубье, д. Новое Колено Гатчинского района Ленинградской области». 2023 г. Общий вид участка обследования. Точка фиксации 18. Вид с ЮЗ



Рис. 92. Ленинградская область, Гатчинский район, «Межпоселковый газопровод до д. Тиховицы с отводами на д. Старое Колено, д. Новое Поддубье, д. Старое Поддубье, д. Новое Колено Гатчинского района Ленинградской области». 2023 г. Общий вид участка обследования. Точка фиксации 19. Вид с СВ



Рис. 93. Ленинградская область, Гатчинский район, «Межпоселковый газопровод до д. Тиховицы с отводами на д. Старое Колено, д. Новое Поддубье, д. Старое Поддубье, д. Новое Колено Гатчинского района Ленинградской области». 2023 г. Общий вид участка обследования. Точка фиксации 19. Вид с ЮЗ



Рис. 94. Ленинградская область, Гатчинский район, «Межпоселковый газопровод до д. Тиховицы с отводами на д. Старое Колено, д. Новое Поддубье, д. Старое Поддубье, д. Новое Колено Гатчинского района Ленинградской области». 2023 г. Общий вид участка обследования. Точка фиксации 20. Вид с СВ



Рис. 95. Ленинградская область, Гатчинский район, «Межпоселковый газопровод до д. Тиховицы с отводами на д. Старое Колено, д. Новое Поддубье, д. Старое Поддубье, д. Новое Колено Гатчинского района Ленинградской области». 2023 г. Общий вид участка обследования. Точка фиксации 20. Вид с Ю



Рис. 96. Ленинградская область, Гатчинский район, «Межпоселковый газопровод до д. Тиховицы с отводами на д. Старое Колено, д. Новое Поддубье, д. Старое Поддубье, д. Новое Колено Гатчинского района Ленинградской области». 2023 г. Общий вид участка обследования. Точка фиксации 20. Вид с ЮЗ



Рис. 97. Ленинградская область, Гатчинский район, «Межпоселковый газопровод до д. Тиховицы с отводами на д. Старое Колено, д. Новое Поддубье, д. Старое Поддубье, д. Новое Колено Гатчинского района Ленинградской области». 2023 г. Шурф 6. Общий вид на место закладки с Ю

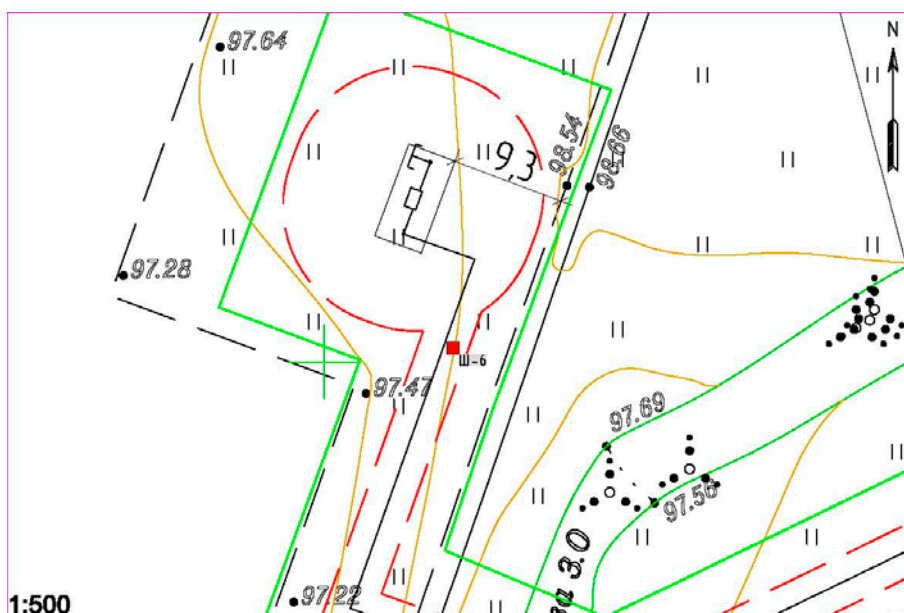


Рис. 98. Ленинградская область, Гатчинский район, «Межпоселковый газопровод до д. Тиховицы с отводами на д. Старое Колено, д. Новое Поддубье, д. Старое Поддубье, д. Новое Колено Гатчинского района Ленинградской области». 2023 г. Шурф 6 на фрагменте топографической карты



Рис. 99. Ленинградская область, Гатчинский район, «Межпоселковый газопровод до д. Тиховицы с отводами на д. Старое Колено, д. Новое Поддубье, д. Старое Поддубье, д. Новое Колено Гатчинского района Ленинградской области». 2023 г. Шурф 6. Место закладки. Вид с Ю



Рис. 100. Ленинградская область, Гатчинский район, «Межпоселковый газопровод до д. Тиховицы с отводами на д. Старое Колено, д. Новое Поддубье, д. Старое Поддубье, д. Новое Колено Гатчинского района Ленинградской области». 2023 г. Шурф 6. Зачистка по матерiku. Общий вид с Ю



Рис. 101. Ленинградская область, Гатчинский район, «Межпоселковый газопровод до д. Тиховицы с отводами на д. Старое Колено, д. Новое Поддубье, д. Старое Поддубье, д. Новое Колено Гатчинского района Ленинградской области». 2023 г. Шурф 6. Зачистка по матерiku. Вид с Ю



Рис. 102. Ленинградская область, Гатчинский район, «Межпоселковый газопровод до д. Тиховицы с отводами на д. Старое Колено, д. Новое Поддубье, д. Старое Поддубье, д. Новое Колено Гатчинского района Ленинградской области». 2023 г. Шурф 6. Северная стенка и контрольный прокоп. Вид с Ю



Рис. 103. Ленинградская область, Гатчинский район, «Межпоселковый газопровод до д. Тиховицы с отводами на д. Старое Колено, д. Новое Поддубье, д. Старое Поддубье, д. Новое Колено Гатчинского района Ленинградской области». 2023 г. Шурф 6. Рекультивация. Общий вид с Ю



Рис. 104. Ленинградская область, Гатчинский район, «Межпоселковый газопровод до д. Тихковицы с отводами на д. Старое Колено, д. Новое Поддубье, д. Старое Поддубье, д. Новое Колено Гатчинского района Ленинградской области». 2023 г. Общий вид участка обследования. Точка фиксации 21. Вид с СВ



Рис. 105. Ленинградская область, Гатчинский район, «Межпоселковый газопровод до д. Тихковицы с отводами на д. Старое Колено, д. Новое Поддубье, д. Старое Поддубье, д. Новое Колено Гатчинского района Ленинградской области». 2023 г. Общий вид участка обследования. Точка фиксации 21. Вид с Ю



Рис. 106. Ленинградская область, Гатчинский район, «Межпоселковый газопровод до д. Тиховицы с отводами на д. Старое Колено, д. Новое Поддубье, д. Старое Поддубье, д. Новое Колено Гатчинского района Ленинградской области». 2023 г. Общий вид участка обследования. Точка фиксации 22. Вид с СВ



Рис. 107. Ленинградская область, Гатчинский район, «Межпоселковый газопровод до д. Тиховицы с отводами на д. Старое Колено, д. Новое Поддубье, д. Старое Поддубье, д. Новое Колено Гатчинского района Ленинградской области». 2023 г. Общий вид участка обследования. Точка фиксации 22. Вид с Ю



Рис. 108. Ленинградская область, Гатчинский район, «Межпоселковый газопровод до д. Тихковицы с отводами на д. Старое Колено, д. Новое Поддубье, д. Старое Поддубье, д. Новое Колено Гатчинского района Ленинградской области». 2023 г. Общий вид участка обследования. Точка фиксации 23. Вид с С



Рис. 109. Ленинградская область, Гатчинский район, «Межпоселковый газопровод до д. Тихковицы с отводами на д. Старое Колено, д. Новое Поддубье, д. Старое Поддубье, д. Новое Колено Гатчинского района Ленинградской области». 2023 г. Общий вид участка обследования. Точка фиксации 23. Вид с ЮЗ



Рис. 110. Ленинградская область, Гатчинский район, «Межпоселковый газопровод до д. Тиховицы с отводами на д. Старое Колено, д. Новое Поддубье, д. Старое Поддубье, д. Новое Колено Гатчинского района Ленинградской области». 2023 г. Общий вид участка обследования. Точка фиксации 24. Вид с СВ



Рис. 111. Ленинградская область, Гатчинский район, «Межпоселковый газопровод до д. Тиховицы с отводами на д. Старое Колено, д. Новое Поддубье, д. Старое Поддубье, д. Новое Колено Гатчинского района Ленинградской области». 2023 г. Общий вид участка обследования. Точка фиксации 24. Вид с ЮЗ



Рис. 112. Ленинградская область, Гатчинский район, «Межпоселковый газопровод до д. Тиховицы с отводами на д. Старое Колено, д. Новое Поддубье, д. Старое Поддубье, д. Новое Колено Гатчинского района Ленинградской области». 2023 г. Шурф 7. Общий вид с Ю

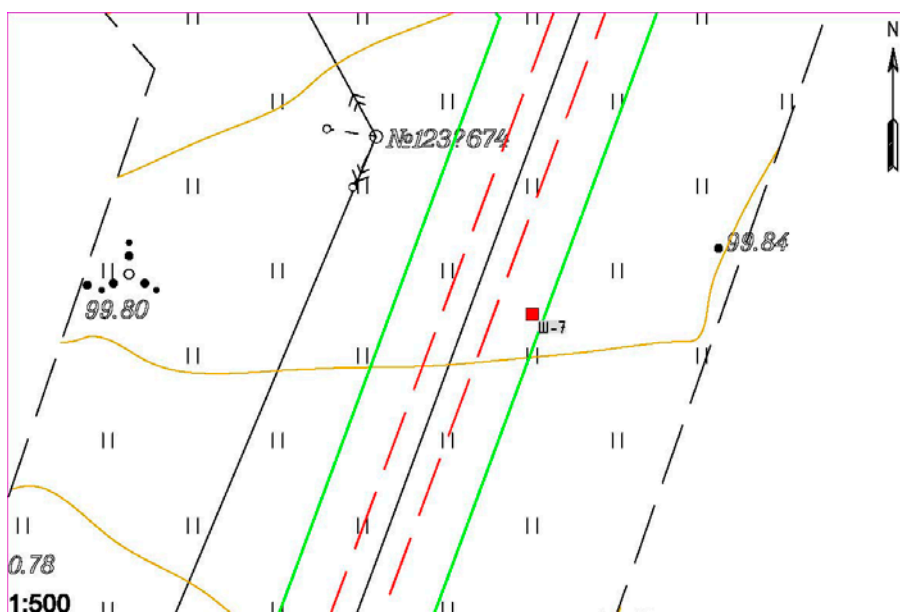


Рис. 113. Ленинградская область, Гатчинский район, «Межпоселковый газопровод до д. Тиховицы с отводами на д. Старое Колено, д. Новое Поддубье, д. Старое Поддубье, д. Новое Колено Гатчинского района Ленинградской области». 2023 г. Шурф 7 на фрагменте топографической карты



Рис. 114. Ленинградская область, Гатчинский район, «Межпоселковый газопровод до д. Тиховицы с отводами на д. Старое Колено, д. Новое Поддубье, д. Старое Поддубье, д. Новое Колено Гатчинского района Ленинградской области». 2023 г. Шурф 7. Место закладки. Вид с Ю



Рис. 115. Ленинградская область, Гатчинский район, «Межпоселковый газопровод до д. Тиховицы с отводами на д. Старое Колено, д. Новое Поддубье, д. Старое Поддубье, д. Новое Колено Гатчинского района Ленинградской области». 2023 г. Шурф 7. Зачистка по материку. Вид с Ю



Рис. 116. Ленинградская область, Гатчинский район, «Межпоселковый газопровод до д. Тиховицы с отводами на д. Старое Колено, д. Новое Поддубье, д. Старое Поддубье, д. Новое Колено Гатчинского района Ленинградской области». 2023 г. Шурф 7. Зачистка по материку. Вид с Ю



Рис. 117. Ленинградская область, Гатчинский район, «Межпоселковый газопровод до д. Тиховицы с отводами на д. Старое Колено, д. Новое Поддубье, д. Старое Поддубье, д. Новое Колено Гатчинского района Ленинградской области». 2023 г. Шурф 7. Северная стенка и контрольный прокоп. Вид с Ю



Рис. 118. Ленинградская область, Гатчинский район, «Межпоселковый газопровод до д. Тихковицы с отводами на д. Старое Колено, д. Новое Поддубье, д. Старое Поддубье, д. Новое Колено Гатчинского района Ленинградской области». 2023 г. Шурф 7. Рекультивация. Общий вид с Ю.



Рис. 119. Ленинградская область, Гатчинский район, «Межпоселковый газопровод до д. Тихковицы с отводами на д. Старое Колено, д. Новое Поддубье, д. Старое Поддубье, д. Новое Колено Гатчинского района Ленинградской области». 2023 г. Общий вид участка обследования. Точка фиксации 25. Вид с СВ



Рис. 120. Ленинградская область, Гатчинский район, «Межпоселковый газопровод до д. Тиховицы с отводами на д. Старое Колено, д. Новое Поддубье, д. Старое Поддубье, д. Новое Колено Гатчинского района Ленинградской области». 2023 г. Общий вид участка обследования. Точка фиксации 25. Вид с ЮВ



Рис. 121. Ленинградская область, Гатчинский район, «Межпоселковый газопровод до д. Тиховицы с отводами на д. Старое Колено, д. Новое Поддубье, д. Старое Поддубье, д. Новое Колено Гатчинского района Ленинградской области». 2023 г. Общий вид участка обследования. Точка фиксации 26. Вид с СЗ



Рис. 122. Ленинградская область, Гатчинский район, «Межпоселковый газопровод до д. Тихковицы с отводами на д. Старое Колено, д. Новое Поддубье, д. Старое Поддубье, д. Новое Колено Гатчинского района Ленинградской области». 2023 г. Общий вид участка обследования. Точка фиксации 26. Вид с Ю



Рис. 123. Ленинградская область, Гатчинский район, «Межпоселковый газопровод до д. Тихковицы с отводами на д. Старое Колено, д. Новое Поддубье, д. Старое Поддубье, д. Новое Колено Гатчинского района Ленинградской области». 2023 г. Общий вид участка обследования. Точка фиксации 27. Вид с ССВ



Рис. 124. Ленинградская область, Гатчинский район, «Межпоселковый газопровод до д. Тиховицы с отводами на д. Старое Колено, д. Новое Поддубье, д. Старое Поддубье, д. Новое Колено Гатчинского района Ленинградской области». 2023 г. Общий вид участка обследования. Точка фиксации 27. Вид с 3



Рис. 125. Ленинградская область, Гатчинский район, «Межпоселковый газопровод до д. Тиховицы с отводами на д. Старое Колено, д. Новое Поддубье, д. Старое Поддубье, д. Новое Колено Гатчинского района Ленинградской области». 2023 г. Общий вид участка обследования. Точка фиксации 27. Вид с В



Рис. 126. Ленинградская область, Гатчинский район, «Межпоселковый газопровод до д. Тиховицы с отводами на д. Старое Колено, д. Новое Поддубье, д. Старое Поддубье, д. Новое Колено Гатчинского района Ленинградской области». 2023 г. Общий вид участка обследования. Точка фиксации 28. Вид с В



Рис. 127. Ленинградская область, Гатчинский район, «Межпоселковый газопровод до д. Тиховицы с отводами на д. Старое Колено, д. Новое Поддубье, д. Старое Поддубье, д. Новое Колено Гатчинского района Ленинградской области». 2023 г. Общий вид участка обследования. Точка фиксации 28. Вид с Ю



Рис. 128. Ленинградская область, Гатчинский район, «Межпоселковый газопровод до д. Тиховицы с отводами на д. Старое Колено, д. Новое Поддубье, д. Старое Поддубье, д. Новое Колено Гатчинского района Ленинградской области». 2023 г. Шурф 8. Общий вид с Ю

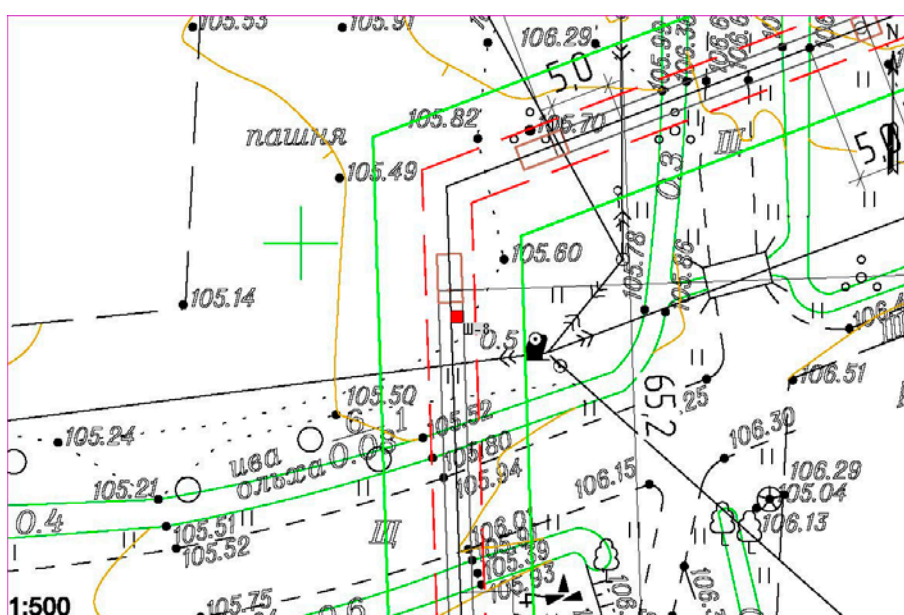


Рис. 129. Ленинградская область, Гатчинский район, «Межпоселковый газопровод до д. Тиховицы с отводами на д. Старое Колено, д. Новое Поддубье, д. Старое Поддубье, д. Новое Колено Гатчинского района Ленинградской области». 2023 г. Шурф 8 на фрагменте топографической карты



Рис. 130. Ленинградская область, Гатчинский район, «Межпоселковый газопровод до д. Тиховицы с отводами на д. Старое Колено, д. Новое Поддубье, д. Старое Поддубье, д. Новое Колено Гатчинского района Ленинградской области». 2023 г. Шурф 8. Место закладки. Вид с Ю



Рис. 131. Ленинградская область, Гатчинский район, «Межпоселковый газопровод до д. Тиховицы с отводами на д. Старое Колено, д. Новое Поддубье, д. Старое Поддубье, д. Новое Колено Гатчинского района Ленинградской области». 2023 г. Шурф 8. Зачистка по материку. Вид с Ю



Рис. 132. Ленинградская область, Гатчинский район, «Межпоселковый газопровод до д. Тиховицы с отводами на д. Старое Колено, д. Новое Поддубье, д. Старое Поддубье, д. Новое Колено Гатчинского района Ленинградской области». 2023 г. Шурф 8. Зачистка по материку. Вид с Ю



Рис. 133. Ленинградская область, Гатчинский район, «Межпоселковый газопровод до д. Тиховицы с отводами на д. Старое Колено, д. Новое Поддубье, д. Старое Поддубье, д. Новое Колено Гатчинского района Ленинградской области». 2023 г. Шурф 8. Северо-восточная стенка и контрольный прокоп. Вид с Ю



Рис. 134. Ленинградская область, Гатчинский район, «Межпоселковый газопровод до д. Тиховицы с отводами на д. Старое Колено, д. Новое Поддубье, д. Старое Поддубье, д. Новое Колено Гатчинского района Ленинградской области». 2023 г. Шурф 8. Рекультивация. Общий вид с Ю



Рис. 135. Ленинградская область, Гатчинский район, «Межпоселковый газопровод до д. Тиховицы с отводами на д. Старое Колено, д. Новое Поддубье, д. Старое Поддубье, д. Новое Колено Гатчинского района Ленинградской области». 2023 г. Общий вид участка обследования. Точка фиксации 29. Вид с ВСВ



Рис. 136. Ленинградская область, Гатчинский район, «Межпоселковый газопровод до д. Тихковицы с отводами на д. Старое Колено, д. Новое Поддубье, д. Старое Поддубье, д. Новое Колено Гатчинского района Ленинградской области». 2023 г. Общий вид участка обследования. Точка фиксации 29. Вид с ЗЮЗ



Рис. 137. Ленинградская область, Гатчинский район, «Межпоселковый газопровод до д. Тихковицы с отводами на д. Старое Колено, д. Новое Поддубье, д. Старое Поддубье, д. Новое Колено Гатчинского района Ленинградской области». 2023 г. Общий вид участка обследования. Точка фиксации 30. Вид с ВСВ



Рис. 138. Ленинградская область, Гатчинский район, «Межпоселковый газопровод до д. Тихковицы с отводами на д. Старое Колено, д. Новое Поддубье, д. Старое Поддубье, д. Новое Колено Гатчинского района Ленинградской области». 2023 г. Общий вид участка обследования. Точка фиксации 30. Вид с СЗ



Рис. 139. Ленинградская область, Гатчинский район, «Межпоселковый газопровод до д. Тихковицы с отводами на д. Старое Колено, д. Новое Поддубье, д. Старое Поддубье, д. Новое Колено Гатчинского района Ленинградской области». 2023 г. Общий вид участка обследования. Точка фиксации 31. Вид с ЗСЗ



Рис. 140. Ленинградская область, Гатчинский район, «Межпоселковый газопровод до д. Тиховицы с отводами на д. Старое Колено, д. Новое Поддубье, д. Старое Поддубье, д. Новое Колено Гатчинского района Ленинградской области». 2023 г. Общий вид участка обследования. Точка фиксации 31. Вид с ВЮВ



Рис. 141. Ленинградская область, Гатчинский район, «Межпоселковый газопровод до д. Тиховицы с отводами на д. Старое Колено, д. Новое Поддубье, д. Старое Поддубье, д. Новое Колено Гатчинского района Ленинградской области». 2023 г. Общий вид участка обследования. Точка фиксации 32. Вид с ЗСЗ



Рис. 142. Ленинградская область, Гатчинский район, «Межпоселковый газопровод до д. Тиховицы с отводами на д. Старое Колено, д. Новое Поддубье, д. Старое Поддубье, д. Новое Колено Гатчинского района Ленинградской области». 2023 г. Общий вид участка обследования. Точка фиксации 32. Вид с В



Рис. 143. Ленинградская область, Гатчинский район, «Межпоселковый газопровод до д. Тиховицы с отводами на д. Старое Колено, д. Новое Поддубье, д. Старое Поддубье, д. Новое Колено Гатчинского района Ленинградской области». 2023 г. Шурф 9. Общий вид с Ю

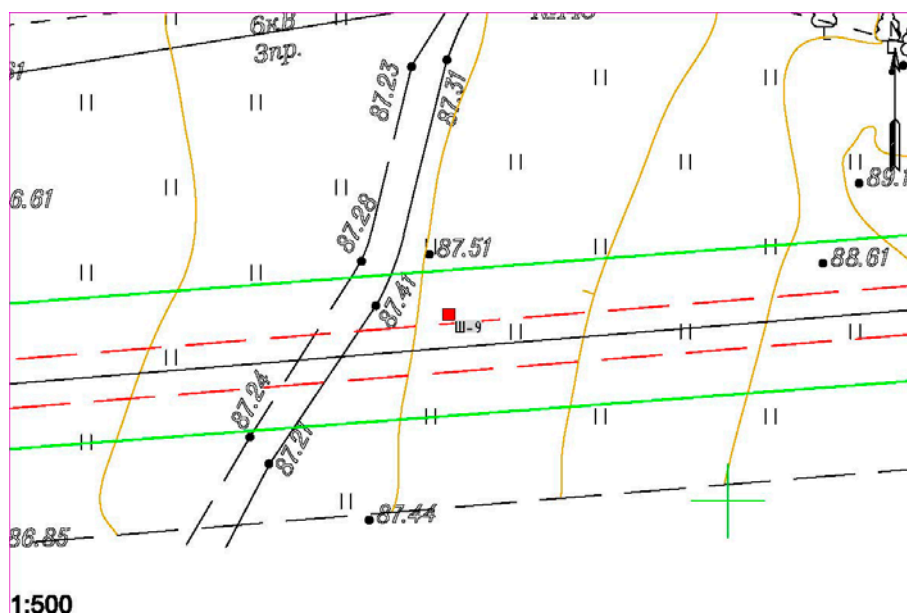


Рис. 144. Ленинградская область, Гатчинский район, «Межпоселковый газопровод до д. Тиховицы с отводами на д. Старое Колено, д. Новое Поддубье, д. Старое Поддубье, д. Новое Колено Гатчинского района Ленинградской области». 2023 г. Шурф 9 на фрагменте топографической карты



Рис. 145. Ленинградская область, Гатчинский район, «Межпоселковый газопровод до д. Тиховицы с отводами на д. Старое Колено, д. Новое Поддубье, д. Старое Поддубье, д. Новое Колено Гатчинского района Ленинградской области». 2023 г. Шурф 9. Место закладки. Вид с Ю



Рис. 146. Ленинградская область, Гатчинский район, «Межпоселковый газопровод до д. Тиховицы с отводами на д. Старое Колено, д. Новое Поддубье, д. Старое Поддубье, д. Новое Колено Гатчинского района Ленинградской области». 2023 г. Шурф 9. Место закладки. Вид с Ю



Рис. 147. Ленинградская область, Гатчинский район, «Межпоселковый газопровод до д. Тиховицы с отводами на д. Старое Колено, д. Новое Поддубье, д. Старое Поддубье, д. Новое Колено Гатчинского района Ленинградской области». 2023 г. Шурф 9. Зачистка по материку. Вид с Ю



Рис. 148. Ленинградская область, Гатчинский район, «Межпоселковый газопровод до д. Тиховицы с отводами на д. Старое Колено, д. Новое Поддубье, д. Старое Поддубье, д. Новое Колено Гатчинского района Ленинградской области». 2023 г. Шурф 9. Северная стенка и контрольный прокоп. Вид с Ю



Рис. 149. Ленинградская область, Гатчинский район, «Межпоселковый газопровод до д. Тиховицы с отводами на д. Старое Колено, д. Новое Поддубье, д. Старое Поддубье, д. Новое Колено Гатчинского района Ленинградской области». 2023 г. Шурф 9. Рекультивация. Общий вид с Ю



Рис. 150. Ленинградская область, Гатчинский район, «Межпоселковый газопровод до д. Тихковицы с отводами на д. Старое Колено, д. Новое Поддубье, д. Старое Поддубье, д. Новое Колено Гатчинского района Ленинградской области». 2023 г. Общий вид участка обследования. Точка фиксации 33. Вид с СЗ




Рис. 151. Ленинградская область, Гатчинский район, «Межпоселковый газопровод до д. Тихковицы с отводами на д. Старое Колено, д. Новое Поддубье, д. Старое Поддубье, д. Новое Колено Гатчинского района Ленинградской области». 2023 г. Общий вид участка обследования. Точка фиксации 33. Вид с ЮВ



Рис. 152. Ленинградская область, Гатчинский район, «Межпоселковый газопровод до д. Тихковицы с отводами на д. Старое Колено, д. Новое Поддубье, д. Старое Поддубье, д. Новое Колено Гатчинского района Ленинградской области». 2023 г. Общий вид участка обследования. Точка фиксации 34. Вид с СЗ




Рис. 153. Ленинградская область, Гатчинский район, «Межпоселковый газопровод до д. Тихковицы с отводами на д. Старое Колено, д. Новое Поддубье, д. Старое Поддубье, д. Новое Колено Гатчинского района Ленинградской области». 2023 г. Общий вид участка обследования. Точка фиксации 34. Вид с В



Рис. 154. Ленинградская область, Гатчинский район, «Межпоселковый газопровод до д. Тихковицы с отводами на д. Старое Колено, д. Новое Поддубье, д. Старое Поддубье, д. Новое Колено Гатчинского района Ленинградской области». 2023 г. Общий вид участка обследования. Точка фиксации 35. Вид с З



Рис. 155. Ленинградская область, Гатчинский район, «Межпоселковый газопровод до д. Тихковицы с отводами на д. Старое Колено, д. Новое Поддубье, д. Старое Поддубье, д. Новое Колено Гатчинского района Ленинградской области». 2023 г. Общий вид участка обследования. Точка фиксации 35. Вид с В



Рис. 156. Ленинградская область, Гатчинский район, «Межпоселковый газопровод до д. Тиховицы с отводами на д. Старое Колено, д. Новое Поддубье, д. Старое Поддубье, д. Новое Колено Гатчинского района Ленинградской области». 2023 г. Общий вид участка обследования. Точка фиксации 36. Вид с З



Рис. 157. Ленинградская область, Гатчинский район, «Межпоселковый газопровод до д. Тиховицы с отводами на д. Старое Колено, д. Новое Поддубье, д. Старое Поддубье, д. Новое Колено Гатчинского района Ленинградской области». 2023 г. Общий вид участка обследования. Точка фиксации 36. Вид с В



Рис. 158. Ленинградская область, Гатчинский район, «Межпоселковый газопровод до д. Тиховицы с отводами на д. Старое Колено, д. Новое Поддубье, д. Старое Поддубье, д. Новое Колено Гатчинского района Ленинградской области». 2023 г. Шурф 10. Общий вид с Ю

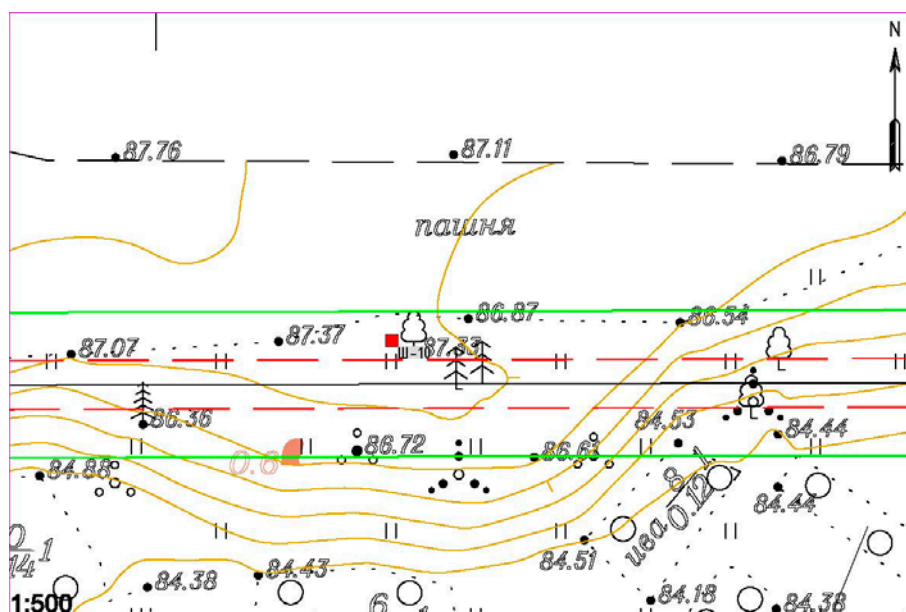


Рис. 159. Ленинградская область, Гатчинский район, «Межпоселковый газопровод до д. Тиховицы с отводами на д. Старое Колено, д. Новое Поддубье, д. Старое Поддубье, д. Новое Колено Гатчинского района Ленинградской области». 2023 г. Шурф 10 на фрагменте топографической карты



Рис. 160. Ленинградская область, Гатчинский район, «Межпоселковый газопровод до д. Тиховицы с отводами на д. Старое Колено, д. Новое Поддубье, д. Старое Поддубье, д. Новое Колено Гатчинского района Ленинградской области». 2023 г. Шурф 10. Место закладки. Вид с Ю



Рис. 161. Ленинградская область, Гатчинский район, «Межпоселковый газопровод до д. Тиховицы с отводами на д. Старое Колено, д. Новое Поддубье, д. Старое Поддубье, д. Новое Колено Гатчинского района Ленинградской области». 2023 г. Шурф 10. Зачистка по материку. Вид с Ю



Рис. 162. Ленинградская область, Гатчинский район, «Межпоселковый газопровод до д. Тиховицы с отводами на д. Старое Колено, д. Новое Поддубье, д. Старое Поддубье, д. Новое Колено Гатчинского района Ленинградской области». 2023 г. Шурф 10. Зачистка по материку. Вид с Ю



Рис. 163. Ленинградская область, Гатчинский район, «Межпоселковый газопровод до д. Тиховицы с отводами на д. Старое Колено, д. Новое Поддубье, д. Старое Поддубье, д. Новое Колено Гатчинского района Ленинградской области». 2023 г. Шурф 10. Северная стенка и контрольный прокоп. Вид с Ю



Рис. 164. Ленинградская область, Гатчинский район, «Межпоселковый газопровод до д. Тиховицы с отводами на д. Старое Колено, д. Новое Поддубье, д. Старое Поддубье, д. Новое Колено Гатчинского района Ленинградской области». 2023 г. Шурф 10. Рекультивация. Общий вид с Ю



Рис. 165. Ленинградская область, Гатчинский район, «Межпоселковый газопровод до д. Тиховицы с отводами на д. Старое Колено, д. Новое Поддубье, д. Старое Поддубье, д. Новое Колено Гатчинского района Ленинградской области». 2023 г. Общий вид участка обследования. Точка фиксации 37. Вид с З



Рис. 166. Ленинградская область, Гатчинский район, «Межпоселковый газопровод до д. Тиховицы с отводами на д. Старое Колено, д. Новое Поддубье, д. Старое Поддубье, д. Новое Колено Гатчинского района Ленинградской области». 2023 г. Общий вид участка обследования. Точка фиксации 37. Вид с В



Рис. 167. Ленинградская область, Гатчинский район, «Межпоселковый газопровод до д. Тиховицы с отводами на д. Старое Колено, д. Новое Поддубье, д. Старое Поддубье, д. Новое Колено Гатчинского района Ленинградской области». 2023 г. Общий вид участка обследования. Точка фиксации 38. Вид с З



Рис. 168. Ленинградская область, Гатчинский район, «Межпоселковый газопровод до д. Тихковицы с отводами на д. Старое Колено, д. Новое Поддубье, д. Старое Поддубье, д. Новое Колено Гатчинского района Ленинградской области». 2023 г. Общий вид участка обследования. Точка фиксации 38. Вид с В



Рис. 169. Ленинградская область, Гатчинский район, «Межпоселковый газопровод до д. Тихковицы с отводами на д. Старое Колено, д. Новое Поддубье, д. Старое Поддубье, д. Новое Колено Гатчинского района Ленинградской области». 2023 г. Общий вид участка обследования. Точка фиксации 39. Вид с З



Рис. 170. Ленинградская область, Гатчинский район, «Межпоселковый газопровод до д. Тихковицы с отводами на д. Старое Колено, д. Новое Поддубье, д. Старое Поддубье, д. Новое Колено Гатчинского района Ленинградской области». 2023 г. Общий вид участка обследования. Точка фиксации 39. Вид с С



Рис. 171. Ленинградская область, Гатчинский район, «Межпоселковый газопровод до д. Тихковицы с отводами на д. Старое Колено, д. Новое Поддубье, д. Старое Поддубье, д. Новое Колено Гатчинского района Ленинградской области». 2023 г. Общий вид участка обследования. Точка фиксации 39. Вид с В



Рис. 172. Ленинградская область, Гатчинский район, «Межпоселковый газопровод до д. Тиховицы с отводами на д. Старое Колено, д. Новое Поддубье, д. Старое Поддубье, д. Новое Колено Гатчинского района Ленинградской области». 2023 г. Общий вид участка обследования.



Рис. 173. Ленинградская область, Гатчинский район, «Межпоселковый газопровод до д. Тиховицы с отводами на д. Старое Колено, д. Новое Поддубье, д. Старое Поддубье, д. Новое Колено Гатчинского района Ленинградской области». 2023 г. Общий вид участка обследования.



Рис. 174. Ленинградская область, Гатчинский район, «Межпоселковый газопровод до д. Тиховицы с отводами на д. Старое Колено, д. Новое Поддубье, д. Старое Поддубье, д. Новое Колено Гатчинского района Ленинградской области». 2023 г. Шурф 11. Общий вид с Ю

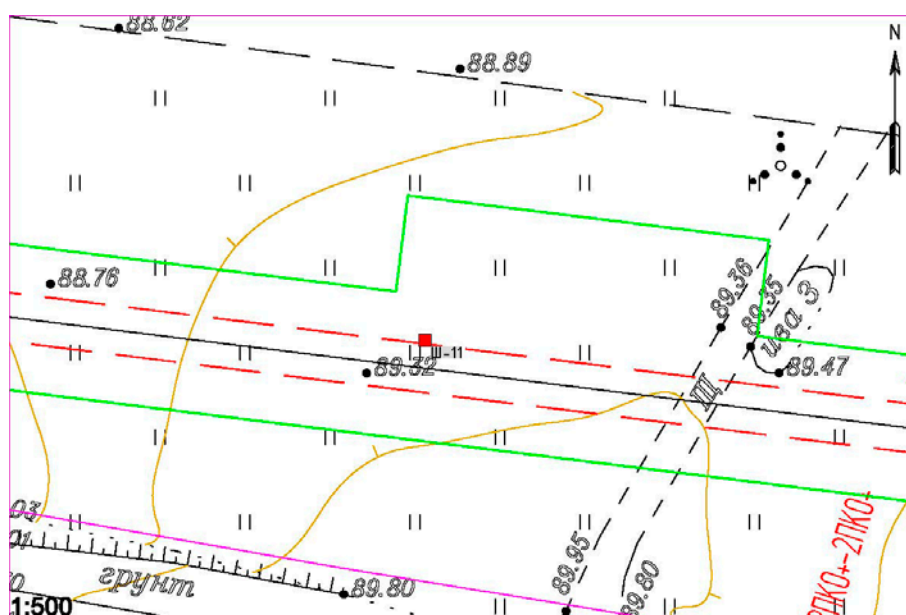


Рис. 175. Ленинградская область, Гатчинский район, «Межпоселковый газопровод до д. Тиховицы с отводами на д. Старое Колено, д. Новое Поддубье, д. Старое Поддубье, д. Новое Колено Гатчинского района Ленинградской области». 2023 г. Шурф 11 на фрагменте топографической карты



Рис. 176. Ленинградская область, Гатчинский район, «Межпоселковый газопровод до д. Тиховицы с отводами на д. Старое Колено, д. Новое Поддубье, д. Старое Поддубье, д. Новое Колено Гатчинского района Ленинградской области». 2023 г. Шурф 11. Место закладки. Вид с Ю



Рис. 177. Ленинградская область, Гатчинский район, «Межпоселковый газопровод до д. Тиховицы с отводами на д. Старое Колено, д. Новое Поддубье, д. Старое Поддубье, д. Новое Колено Гатчинского района Ленинградской области». 2023 г. Шурф 11. Зачистка по материку. Вид с Ю



Рис. 178. Ленинградская область, Гатчинский район, «Межпоселковый газопровод до д. Тихковицы с отводами на д. Старое Колено, д. Новое Поддубье, д. Старое Поддубье, д. Новое Колено Гатчинского района Ленинградской области». 2023 г. Шурф 11. Зачистка по материку. Вид с Ю



Рис. 179. Ленинградская область, Гатчинский район, «Межпоселковый газопровод до д. Тихковицы с отводами на д. Старое Колено, д. Новое Поддубье, д. Старое Поддубье, д. Новое Колено Гатчинского района Ленинградской области». 2023 г. Шурф 11. Северная стенка и контрольный прокоп. Вид с Ю



Рис. 180. Ленинградская область, Гатчинский район, «Межпоселковый газопровод до д. Тиховицы с отводами на д. Старое Колено, д. Новое Поддубье, д. Старое Поддубье, д. Новое Колено Гатчинского района Ленинградской области». 2023 г. Шурф 11. Рекультивация. Общий вид с Ю



Рис. 181. Ленинградская область, Гатчинский район, «Межпоселковый газопровод до д. Тиховицы с отводами на д. Старое Колено, д. Новое Поддубье, д. Старое Поддубье, д. Новое Колено Гатчинского района Ленинградской области». 2023 г. Общий вид участка обследования. Точка фиксации 40. Вид с З



Рис. 182. Ленинградская область, Гатчинский район, «Межпоселковый газопровод до д. Тихковицы с отводами на д. Старое Колено, д. Новое Поддубье, д. Старое Поддубье, д. Новое Колено Гатчинского района Ленинградской области». 2023 г. Общий вид участка обследования. Точка фиксации 40. Вид с В

ПРИЛОЖЕНИЕ № 3

к Акту по результатам государственной историко-культурной экспертизы земельного участка, предназначенного для проектирования и строительства объекта: «Межпоселковый газопровод до д. Тиховицы с отводами на д. Старое Колено, д. Новое Поддубье, д. Старое Поддубье, д. Новое Колено Гатчинского района Ленинградской области», подлежащего воздействию земляных, строительных, мелиоративных, хозяйственных и (или) иных работ, предусмотренных статьей 25 Лесного кодекса РФ работ по использованию лесов (за исключением работ, указанных в пунктах 3, 4 и 7 части 1 статьи 25 Лесного кодекса РФ) и иных работ, в случае если федеральный орган охраны объектов культурного наследия и орган охраны объектов культурного наследия субъекта РФ не имеет данных об отсутствии на указанном земельном участке объектов археологического наследия, включенных в реестр, и выявленных объектов археологического наследия (пп. «д» п. 11 (1) Положения о Государственной историко-культурной экспертизе, утвержденного Постановлением Правительства РФ от 15 июля 2009 года № 569)

КОПИИ ДОКУМЕНТОВ ОБ АТТЕСТАЦИИ ГОСУДАРСТВЕННОГО ЭКСПЕРТА

СВЕДЕНИЯ О КВАЛИФИКАЦИИ ТРУДОВЫХ РЕСУРСОВ



**МИНИСТЕРСТВО КУЛЬТУРЫ
РОССИЙСКОЙ ФЕДЕРАЦИИ**

ПРИКАЗ

от 9 ноября 2021 г.

Москва

№ 1809

**Об аттестации экспертов по проведению государственной
историко-культурной экспертизы**

В соответствии с Федеральным законом от 25 июня 2002 г. № 73-ФЗ «Об объектах культурного наследия (памятниках истории и культуры) народов Российской Федерации», пунктом 9 Положения о государственной историко-культурной экспертизе, утвержденного постановлением Правительства Российской Федерации от 15 июля 2009 г. № 569, Положением о порядке аттестации экспертов по проведению государственной историко-культурной экспертизы, утвержденным приказом Минкультуры России от 26 августа 2010 г. № 563 (в редакции приказа Минкультуры России от 17 октября 2011 г. № 1003), руководствуясь Положением об аттестационной комиссии Минкультуры России, утвержденным приказом Минкультуры России от 29 декабря 2011 г. № 1276, протоколами заседания аттестационной комиссии Министерства культуры Российской Федерации по аттестации экспертов по проведению государственной историко-культурной экспертизы от 26 октября 2021 г., от 27 октября 2021 г., п р и к а з ы в а ю:

1. Аттестовать экспертов по проведению государственной историко-культурной экспертизы согласно приложению к настоящему приказу.

2. Департаменту государственной охраны культурного наследия (Р.А.Рыбало) обеспечить размещение информации об аттестованных экспертах на официальном сайте Минкультуры России в сети Интернет.

3. Контроль за исполнением настоящего приказа оставляю за собой.

Первый заместитель Министра



С.Г.Обрывалин

Приложение
к приказу Министерства культуры
Российской Федерации
от « 9 » *кабря* 2021 г.
№ 1809

Аттестованные эксперты по проведению
государственной историко-культурной экспертизы

№ п / п	Фамилия, имя, отчество соискателя	Решение о присвоении статуса аттестованного эксперта:
1.	Барашев Михаил Анатольевич	<ul style="list-style-type: none"> - выявленные объекты культурного наследия в целях обоснования целесообразности включения данных объектов в реестр. - документы, обосновывающие включение объектов культурного наследия в реестр; - документы, обосновывающие изменение категории историко-культурного значения объекта культурного наследия.
2.	Васютин Олег Иванович	<ul style="list-style-type: none"> - выявленные объекты культурного наследия в целях обоснования целесообразности включения данных объектов в реестр. - документы, обосновывающие включение объектов культурного наследия в реестр; - проектная документация на проведение работ по сохранению объектов культурного наследия; документация или разделы документации, обосновывающие меры по обеспечению сохранности объекта культурного наследия, включенного в реестр, выявленного объекта культурного наследия либо объекта, обладающего признаками объекта культурного наследия, при проведении земляных, мелиоративных, хозяйственных работ, указанных в статье 30 Федерального закона от 25.06.2002 № 73-ФЗ «Об объектах культурного наследия (памятниках истории и культуры) народов Российской Федерации» (далее – Федеральный закон) работ по использованию лесов и иных работ в границах территории объекта культурного наследия либо на земельном участке, непосредственно связанном с земельным участком в границах территории объекта культурного наследия.

		<p>хозяйственных работ, указанных в статье 30 Федерального закона работ по использованию лесов и иных работ в границах территории объекта культурного наследия либо на земельном участке, непосредственно связанном с земельным участком в границах территории объекта культурного наследия.</p>
28.	Соболев Владислав Юрьевич	<ul style="list-style-type: none"> - выявленные объекты культурного наследия в целях обоснования целесообразности включения данных объектов в реестр; - документы, обосновывающие включение объектов культурного наследия в реестр; - документы, обосновывающие исключение объектов культурного наследия из реестра; - земли, подлежащие воздействию земляных, строительных, мелиоративных, хозяйственных работ, предусмотренных статьей 25 Лесного кодекса Российской Федерации работ по использованию лесов (за исключением работ, указанных в пунктах 3, 4 и 7 части 1 статьи 25 Лесного кодекса Российской Федерации) и иных работ, в случае, если указанные земли расположены в границах территорий, утвержденных в соответствии с пунктом 34.2 пункта 1 статьи 9 Федерального закона; - документация или разделы документации, обосновывающие меры по обеспечению сохранности объекта культурного наследия, включенного в реестр, выявленного объекта культурного наследия либо объекта, обладающего признаками объекта культурного наследия, при проведении земляных, мелиоративных, хозяйственных работ, указанных в статье 30 Федерального закона работ по использованию лесов и иных работ в границах территории объекта культурного наследия либо на земельном участке, непосредственно связанном с земельным участком в границах территории объекта культурного наследия; - документация, за исключением научных отчетов о выполненных археологических полевых работах, содержащая результаты исследований, в соответствии с которыми определяется наличие или отсутствие объектов, обладающих признаками объекта культурного наследия, на земельных участках, подлежащих воздействию земляных, строительных, мелиоративных, хозяйственных работ, указанных в статье 30 Федерального закона работ по использованию лесов и иных работ.



25.05.2023

№ _____

СПРАВКА

Дана о том, что следующие сотрудники Общества с ограниченной ответственностью «Проектно-изыскательские решения в строительстве» работают в ООО «ПИРС» в должности экспертов:

Соболев Владислав Юрьевич – эксперт (приказ об аттестации эксперта Минкультуры РФ от 09 ноября 2021 г. № 1809), приказ о приеме на работу № Л-23 от 02.09.2019, принят по трудовому договору б/№ от 02.09.2019 г. с 02.09.2019 по настоящее время

Михайлова Елена Робертовна – эксперт (приказ об аттестации эксперта Минкультуры РФ от 09 ноября 2021 г. № 1809), приказ о приеме на работу № Л-10 от 31.05.2019, принят по трудовому договору б/№ от 31.05.2019 г. с 01.06.2019 по настоящее время

Хвоцинская Наталия Вадимовна - эксперт (приказ об аттестации эксперта Минкультуры РФ от 09 ноября 2021 г. № 1809), приказ о приеме на работу № Л-2 от 09.01.2019, принят по трудовому договору б/№ от 09.01.2019 г. с 09.01.2019 по настоящее время

С уважением,
Генеральный директор



Т.В. Носова

/25.05.2023/

Общество с ограниченной ответственностью «Проектно-изыскательские решения в строительстве», в лице генерального директора **Носовой Татьяны Валерьевны**, действующего на основании Устава, именуемый в дальнейшем «Работодатель», с одной стороны, и **Соболев Владислав Юрьевич**, именуемый (-ая) в дальнейшем «Работник», с другой стороны, заключили настоящий трудовой договор о нижеследующем:

1. ОБЩИЕ ПОЛОЖЕНИЯ

- 1.1. Настоящий Договор регулирует трудовые отношения между Работником и Работодателем.
- 1.2. Договор составлен с учетом законодательства Российской Федерации и является обязательным документом для Сторон, в том числе при решении трудовых споров между Работником и Работодателем в судебных и иных спорах.

2. ПРЕДМЕТ ТРУДОВОГО ДОГОВОРА

- 2.1. Работодатель поручает, а Работник принимает на себя выполнение обязанностей в должности **научного сотрудника в отделе полевых исследований**.
- 2.2. Работник осуществляет свою трудовую деятельность в соответствии с должностной инструкцией, утверждаемой Работодателем, с которой Работник ознакомлен под роспись и настоящим Договором.
- 2.3. Работник подчиняется непосредственно генеральному директору.
- 2.4. Указания непосредственного руководителя являются обязательными для работника.
- 2.5. В случае возникновения разногласий в указаниях непосредственного руководителя и руководителя организации Работник обязан выполнять указания последнего, поставив предварительно в известность своего непосредственного руководителя.
- 2.6. Для Работника работа по настоящему договору является **по совместительству**.

3. СРОК ДЕЙСТВИЯ ДОГОВОРА

- 3.1. Настоящий Договор заключен на неопределенный срок.
- 3.2. Работник обязан приступить к выполнению своих должностных обязанностей с **«02» сентября 2019 г.**
- 3.3. Работнику не устанавливается испытательный срок.
- 3.4. Настоящий договор вступает в силу в день выхода Работника на работу.
- 3.5. В случае, если Работник не приступил к работе в день начала работы, установленный в п. 3.2. настоящего Договора, Работодатель имеет право аннулировать настоящий договор.

4. ПРАВА И ОБЯЗАННОСТИ СТОРОН

- 4.1. Стороны обязуются соблюдать положения Трудового кодекса Российской Федерации, законов и иных нормативных правовых актов Российской Федерации, локальных нормативных актов Работодателя.

4.2. Работник имеет право на:

- 4.2.1. предоставление ему работы, обусловленной настоящим Договором;
- 4.2.2. обеспечение Работодателем условий для безопасного и эффективного труда;
- 4.2.3. соблюдение Работодателем требований трудового законодательства Российской Федерации;
- 4.2.4. получения информации, необходимой для выполнения должностных обязанностей, относящихся к деятельности Работника;
- 4.2.5. получение обусловленной настоящим Договором заработной платы;
- 4.2.6. иные права, предусмотренные трудовым законодательством Российской Федерации.

4.3. Работник обязан:

- 4.3.1. добросовестно, своевременно, на высоком профессиональном уровне исполнять свои должностные обязанности;
- 4.3.2. бережно относиться к имуществу Работодателя, принимая меры к предотвращению причинения организации имущественного ущерба;
- 4.3.3. возмещать Работодателю причиненный ему прямой действительный ущерб в соответствии с нормами законодательства Российской Федерации;
- 4.3.4. соблюдать трудовую дисциплину, Правила внутреннего трудового распорядка Работодателя, правила по охране труда и технике безопасности, иные локальные нормативные акты Работодателя;
- 4.3.5. способствовать созданию и поддержанию благоприятного делового и морального климата в организации;
- 4.3.6. на Работника могут быть возложены и иные обязанности, предусмотренные трудовым законодательством Российской Федерации, настоящим Договором, а также приложениями к нему, локальными актами Работодателя; возложение обязанностей, не предусмотренных настоящим Договором, осуществляется в случаях и порядке, установленных Трудовым кодексом Российской Федерации.

4.4. Работодатель имеет право:

- 4.4.1. требовать и контролировать выполнение Работником своих должностных обязанностей;
- 4.4.2. контролировать соблюдение Работником трудовой дисциплины, Правил внутреннего трудового распорядка, правил по охране труда и технике безопасности, иных локальных нормативных актов Работодателя;
- 4.4.3. требовать возмещения ущерба, причиненного Работодателю по вине Работника в соответствии с нормами законодательства Российской Федерации;
- 4.4.4. привлекать Работника к дисциплинарной и материальной ответственности, в соответствии с законодательством Российской Федерации.

4.5. Работодатель обязан:

- 4.5.1. предоставлять Работнику работу, обусловленную настоящим Договором и Должностной инструкцией;
- 4.5.2. обеспечивать Работника оборудованным рабочим местом, отвечающим требованиям охраны труда, и иными средствами, необходимыми для исполнения им трудовых обязанностей;
- 4.5.3. соблюдать условия и порядок оплаты труда Работнику, установленные Трудовым кодексом Российской Федерации, настоящим Договором и локальными нормативными актами Работодателя.

5. РЕЖИМ РАБОЧЕГО ВРЕМЕНИ И ВРЕМЯ ОТДЫХА

5.1. Работнику установлен следующий режим рабочего времени:

Пятидневная рабочая неделя продолжительностью 20 часов. Выходными днями является суббота и воскресенье. Перерыв для отдыха и питания 30 минут в удобное для работника время. Время начала и окончания рабочего дня Работник определяет самостоятельно.

5.2. Работник имеет право на предусмотренный законом ежегодный основной оплачиваемый отпуск продолжительностью 28 (двадцать восемь) календарных дней за каждый год работы.

5.3. Работа по настоящему Договору допускает наличие у Работника служебных командировок, т.е. выполнение служебных поручений по распоряжению Работодателя вне места постоянной работы. Возмещение расходов в случае направления Работника в служебную командировку производится в соответствии с действующим законодательством и локальными нормативными актами Работодателя.

6. УСЛОВИЯ ОПЛАТЫ ТРУДА РАБОТНИКА

6.1. Ежемесячный должностной оклад Работника составляет: **20 000 (Двадцать тысяч) рублей в месяц**. Оплата труда производится пропорционально отработанному времени.

6.2. Выплата заработной платы производится два раза в месяц: 13 и 27 числа.

6.3. По дополнительному взаимному соглашению Сторон размер и система оплаты труда в течение срока действия настоящего Договора могут быть пересмотрены.

6.4. Заработная плата выплачивается через кассу Работодателя или путем перечисления на банковский счет Работника.

7. СОЦИАЛЬНОЕ СТРАХОВАНИЕ

7.1. Работник подлежит обязательному социальному страхованию в порядке и на условиях, установленных действующим законодательством Российской Федерации.

7.2. Работнику выплачивается пособие по временной нетрудоспособности, пособие по беременности и родам в соответствии с законодательством Российской Федерации.

8. ИЗМЕНЕНИЕ СУЩЕСТВЕННЫХ УСЛОВИЙ И РАСТОРЖЕНИЕ ДОГОВОРА

8.1. Любое изменение существенных условий настоящего Договора оформляется Дополнительным соглашением, которое подписывается обеими сторонами и является неотъемлемым приложением к настоящему Договору.

8.2. Действие Договора может быть прекращено по основаниям, предусмотренным трудовым законодательством Российской Федерации.

9. ЗАКЛЮЧИТЕЛЬНЫЕ ПОЛОЖЕНИЯ

9.1. Недействительность одного или нескольких условий настоящего Договора не влечет за собой недействительности всего Договора в целом.

9.2. Споры между Сторонами настоящего Договора подлежат урегулированию путем переговоров или в порядке, предусмотренном действующим законодательством Российской Федерации.

9.3. Во всех случаях, неурегулированных настоящим Договором, Стороны руководствуются действующим законодательством Российской Федерации.

9.4. Настоящий Договор составлен в двух экземплярах на русском языке, каждый из которых имеет одинаковую юридическую силу.

9.5. Условия настоящего договора носят конфиденциальный характер и разглашению не подлежат.

10. АДРЕСА И РЕКВИЗИТЫ СТОРОН

Работодатель:

ООО «ПИРС»

197372, Россия, г. Санкт-Петербург, ул.

Стародеревенская, д.20, к.2, лит.А, пом.7-Н,

оф.1 ИНН 7814690758

КПП 781401001

р/с 40702810403000048696

в Филиале «Северная столица»

АО «Райффайзенбанк»

БИК 044030723

к/с 30101810100000000723

Тел.: 8 (904) 610-00-04

E-mail: 9013880@mail.ru

Работник:

Соболев Владислав Юрьевич

Дата рождения: XX.XX.XXXX

Адрес: г. Санкт-Петербург, XXXXXXXXXXXX

XXXXXXXXXX, д. XX кв. XXX

Паспорт: XXXXXXXXXXXX, выдан ТП №XX ОУФМС

России по С-Петербургу и Ленинградской обл. в

XXXXXXXX р-не гор. Санкт-Петербурга, XX.XX.XX

ИНН: XXXXXXXXXXXX

СНИЛС: XXX-XXX-XXX-XX

Генеральный директор

/Т.В Носова



/ В.Ю. Соболев

М.П.





Министерство культуры Российской Федерации

ОТКРЫТЫЙ ЛИСТ

№ 3149-2022

Настоящий открытый лист выдан:

Соболеву Владиславу Юрьевичу

паспорт №
(серия номер паспорта)

на право проведения археологических полевых работ
в зоне строительства объектов «Газопровод межпоселковый высокого давления ГРС Устюжна (Вологодская область) — п. Сандово Сандовского района Тверской области»; «Газопровод межпоселковый высокого давления ГРС Устюжна (Вологодская область) — г. Весьегонск Весьегонского м.о. Тверской области» в Устюженском районе; «Газопровод межпоселковый д. Григорьево — д. Яшнево — д. Михалево — д. Лаврово — д. Демидово — д. Максаково — д. Большие Новинки Череповецкого района Вологодской области» в Череповецком районе Вологодской области; «Газопровод межпоселковый п. Демянск — с. Марёво с отводами к д. Молвогицы, д. Липье Демянского района, Марёвского округа Новгородской области» в Демянском районе Новгородской области; «Межпоселковый газопровод до п. Дивенский Гатчинского района Ленинградской области»; «Межпоселковый газопровод до д. Тиховицы с отводами на д. Старое Колено, д. Новое Поддубье, д. Старое Поддубье, д. Новое Колено Гатчинского района Ленинградской области»; «Межпоселковый газопровод до д. Холоповицы — д. Алексеевка — д. Раболово с отводами на д. Яскелево, д. Березнево, д. Ознаково, д. Колодези Гатчинского района Ленинградской области» в Гатчинском районе; «Межпоселковый газопровод до д. Глухово, д. Витино с отводом на д. Трудовик Ломоносовского района Ленинградской области»; «Межпоселковый газопровод от д. Лопухинка до д. Муховицы и д. Заостровье Ломоносовского района Ленинградской области»; «Межпоселковый газопровод д. Лопухинка — д. Горки с отводом до д. Лопухинка (ул. Хвойная), д. Верхние Рудицы и д. Савольщина Ломоносовского района Ленинградской области» в Ломоносовском районе; «Межпоселковый газопровод от д. Померанье до д. Чудской Бор Тосненского района Ленинградской области»; «Межпоселковый газопровод до д. Бабино Тосненского района Ленинградской области»; «Межпоселковый газопровод от п. Красная Дача до д. Малое Переходное — д. Большое Переходное — д. Сустье-Конец с отводом на д. Коркино, д. Ямок, д. Заволожье, д. Русская Волжа Тосненского района Ленинградской области» в Тосненском районе Ленинградской области; на земельных участках с кадастровыми номерами 78:11:0604302:1351 по ул. Партизанской, д. 8, литера В; 78:11:0608502:5 по Салтыковской дороге, д. 15; на территории, ограниченной проектируемой улицей № 4, границей территориальной зоны Т1Ж-2, административной границей г. Санкт-Петербурга, полосой отвода железной дороги, продолжением проектируемой улицы № 3 в Пушкинском районе г. Санкт-Петербурга.

(место проведения археологических полевых работ)

028705

На основании открытого листа

Соболев Владислав Юрьевич

(Ф.И.О)

имеет право производить следующие археологические полевые работы:

археологические разведки с осуществлением локальных земляных работ на указанной территории в целях выявления объектов археологического наследия, уточнения сведений о них и планирования мероприятий по обеспечению их сохранности.

Передоверие права на проведение археологических полевых работ по данному открытому листу другому лицу запрещается.

Срок действия открытого листа: с 14 ноября 2022 г. по 31 июля 2023 г.

Дата принятия решения о предоставлении открытого листа: 14 ноября 2022 г.

Первый заместитель Министра

(должность)

(подпись)

С.Г.Обрывалин

(Ф.И.О.)

Дата 14 ноября 2022 г.

М.П.



ПРИЛОЖЕНИЕ № 4

к Акту по результатам государственной историко-культурной экспертизы земельного участка, предназначенного для проектирования и строительства объекта: «Межпоселковый газопровод до д. Тиховицы с отводами на д. Старое Колено, д. Новое Поддубье, д. Старое Поддубье, д. Новое Колено Гатчинского района Ленинградской области», подлежащего воздействию земляных, строительных, мелиоративных, хозяйственных и (или) иных работ, предусмотренных статьей 25 Лесного кодекса РФ работ по использованию лесов (за исключением работ, указанных в пунктах 3, 4 и 7 части 1 статьи 25 Лесного кодекса РФ) и иных работ, в случае если федеральный орган охраны объектов культурного наследия и орган охраны объектов культурного наследия субъекта РФ не имеет данных об отсутствии на указанном земельном участке объектов археологического наследия, включенных в реестр, и выявленных объектов археологического наследия (пп. «д» п. 11 (1) Положения о Государственной историко-культурной экспертизе, утвержденного Постановлением Правительства РФ от 15 июля 2009 года № 569)

Копия технического задания к договору №22-10/17-2 от 17.10.2022 г.

«СОГЛАСОВАНО»
Генеральный директор
ООО «ПИРС»

Т.В. Носова /
м.п.

«УТВЕРЖДАЮ»
Генеральный директор
ООО «ПКЦ»

/Р.В. Поздняков /
м.п.

ТЕХНИЧЕСКОЕ ЗАДАНИЕ

1. Общие положения

- 1.1. Наименование работы: **Организация проведения государственной историко-культурной экспертизы путем археологического обследования земельного участка, предназначенного для проектирования и строительства объекта: «Межпоселковый газопровод до д. Тиховицы с отводами на д. Старое Колено, д. Новое Поддубье, д. Старое Поддубье, д. Новое Колено Гатчинского района Ленинградской области».**
- 1.2. Заказчик: **ООО «ПКЦ»**
- 1.3. Исполнитель: **ООО «ПИРС»**
- 1.4. Стадия работ: **Изыскательские и предпроектные работы**
- 1.5. Основание для выполнения работ: **Задание заказчика.**
- 1.6. Район исследования: **Гатчинский район Ленинградской области**

2. Цель работы

Выполнение комплекса археологических работ в соответствии с требованиями Закона РФ «Об объектах культурного наследия (памятниках истории и культуры) народов Российской Федерации» от 25 июня 2002 года № 73-ФЗ в отношении земельного участка, предназначенного для проектирования и строительства объекта: «Межпоселковый газопровод до д. Тиховицы с отводами на д. Старое Колено, д. Новое Поддубье, д. Старое Поддубье, д. Новое Колено Гатчинского района Ленинградской области», протяженность 10,3 км.

3. Основная нормативно-техническая документация

- 3.1. Закон РФ «Об объектах культурного наследия (памятниках истории и культуры) народов Российской Федерации» от 25 июня 2002 года № 73-ФЗ.
- 3.2. Закон РСФСР «Об охране окружающей природной среды».
- 3.3. Постановление Совета министров СССР «Об охране и использовании памятников истории и культуры» от 16 сентября 1982 г.
- 3.4. Инструкция о порядке учета, обеспечения сохранности, содержания, использования и реставрации недвижимых памятников истории и культуры.
- 3.5. Инструкция по экологическому обоснованию хозяйственной и иной деятельности Минприроды РФ.
- 3.6. Методические указания по проведению проектных археологических работ в зонах народнохозяйственного строительства. М., Институт археологии АН СССР, 1990.
- 3.7. Положение о порядке проведения археологических полевых работ (археологических раскопок и разведок) и составления научной отчётной документации» №32, утвержденное Постановлением Отделения историко-филологических наук РАН от 20.06.2018 г.
- 3.8. Письмо Министерства культуры Российской Федерации от 15 февраля 2013 г. №22-01-39/05-АБ «О проведении археологических работ в неблагоприятные климатические периоды».
- 3.9. Письмо Института археологии РАН от 2013 г. «О зимних полевых работах».

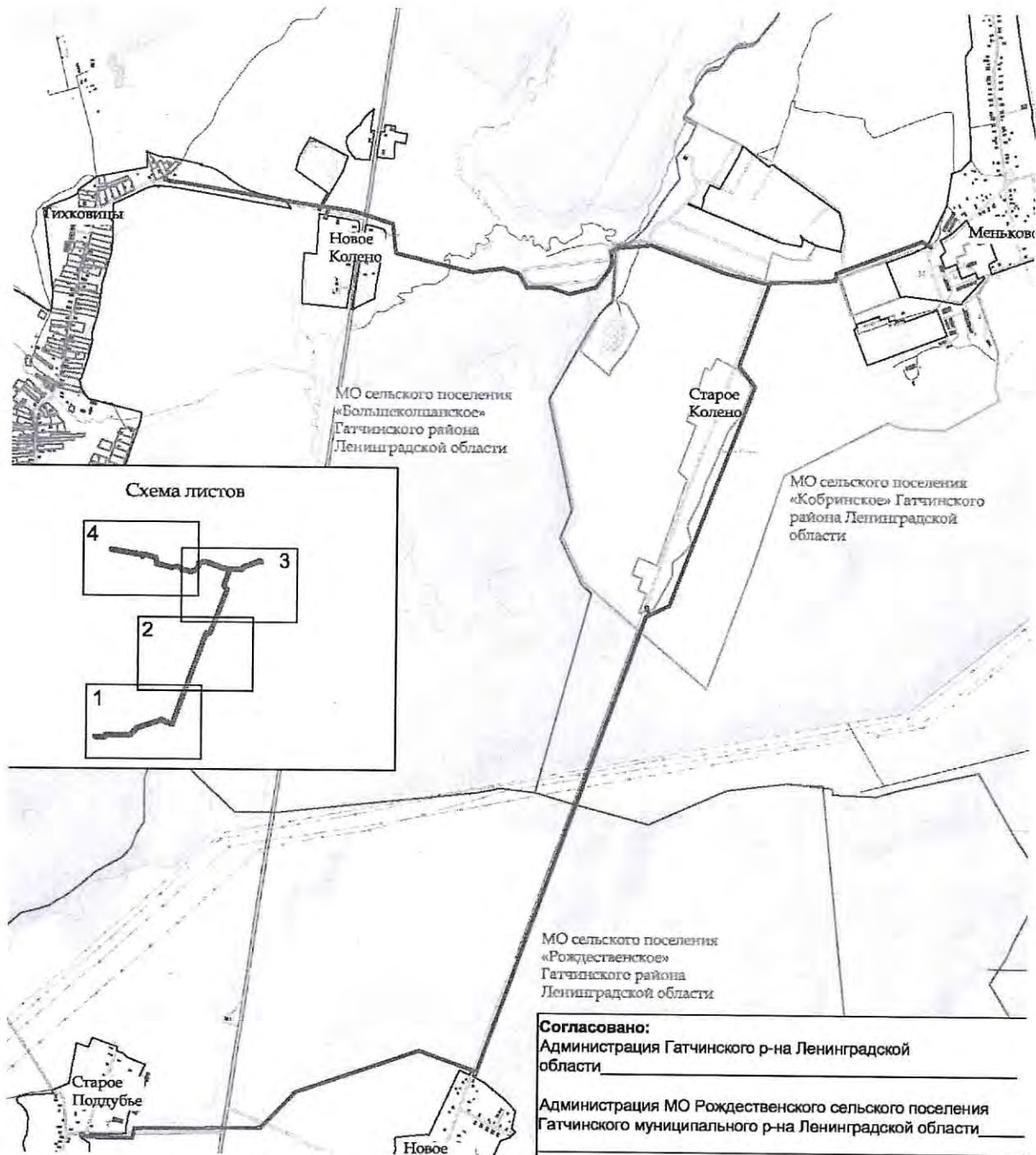
4. Состав работ:

- 4.1. Архивно-библиографические исследования, составление исторической справки.
 - 4.1.1. Проведение архивных исследований, касающихся сведений о наличии археологических памятников в обследуемой зоне.
 - 4.1.2. Визуальное обследование участка исследований.
 - 4.1.3. Составление краткой исторической справки.
- 4.2. Археологическое обследование участка:
 - 4.3.1. Выявление памятников археологии на основании наличия подъемного материала, особенностей рельефа и иных данных.
 - 4.3.2. Привязка обнаруженных памятников к территории застройки.
 - 4.3.3. Описание ландшафтной характеристики расположения обнаруженных памятников и фиксируемых нарушений поверхности объекта.
 - 4.3.4. Разбивка археологических шурфов в местах предполагаемых археологических объектов.
 - 4.3.5. Фотофиксация в процессе подготовки к закладке шурфов.
 - 4.3.6. Выборка культурных напластований из шурфов по слоям, с трехмерной фиксацией находок на плане шурфа.
 - 4.3.7. Выявление археологического материала в культурном слое.
 - 4.3.8. Изучение культурного слоя в процессе закладки шурфов с зачисткой профилей для получения вертикальных разрезов.
 - 4.3.9. Фотофиксация процесса работ, отдельных находок и скоплений материала *in situ*.
 - 4.3.10. Фото- и графо- фиксация профилей стенок шурфов и обнаруженных ям.
 - 4.3.11. Отбор археологического материала из заполнения ям и сооружений, полевая консервация вещевого материала.
 - 4.3.12. Вычерчивание профилей шурфов, текстуальное описание стратиграфии, культурного слоя, материка и иных объектов в шурфах.
- 4.4. Ведение полевой документации.
 - 4.4.1. Камеральные работы.
 - 4.4.2. Очистка или мытье находок, при необходимости оперативная первичная консервация предметов из разрушающихся материалов.
 - 4.4.3. Статистическая обработка массовых находок. Шифровка находок.
 - 4.4.4. Составление полевых описей индивидуальных и массовых находок.
 - 4.4.5. Зарисовка находок.
- 4.5. Фотографирование находок.
- 4.6. Подготовка коллекций к передаче на постоянное хранение в Государственный музейный фонд.
- 4.7. Написание Технической документации.

5. Отчетная документация.

- 5.1. Акт государственной историко-культурной экспертизы путем археологического обследования земельного участка, предназначенного для проектирования и строительства объекта: «Межпоселковый газопровод до д. Тиховицы с отводами на д. Старое Колено, д. Новое Поддубье, д. Старое Поддубье, д. Новое Колено Гатчинского района Ленинградской области».
- 5.2. Акт государственной историко-культурной экспертизы предоставляется согласно действующего законодательства формате Adobe Acrobat (*.pdf, *.sig), подписанный усиленной квалифицированной подписью государственного эксперта.

СХЕМА РАЗМЕЩЕНИЯ ОБЪЕКТА



Генеральный директор
ООО «ЦПС»
/ Т.В. Носова /

Генеральный директор
ООО «ПКЦ»
/ Р.В. Поздняков /

ПРИЛОЖЕНИЕ № 5

к Акту по результатам государственной историко-культурной экспертизы земельного участка, предназначенного для проектирования и строительства объекта: «Межпоселковый газопровод до д. Тиховицы с отводами на д. Старое Колено, д. Новое Поддубье, д. Старое Поддубье, д. Новое Колено Гатчинского района Ленинградской области», подлежащего воздействию земляных, строительных, мелиоративных, хозяйственных и (или) иных работ, предусмотренных статьей 25 Лесного кодекса РФ работ по использованию лесов (за исключением работ, указанных в пунктах 3, 4 и 7 части 1 статьи 25 Лесного кодекса РФ) и иных работ, в случае если федеральный орган охраны объектов культурного наследия и орган охраны объектов культурного наследия субъекта РФ не имеет данных об отсутствии на указанном земельном участке объектов археологического наследия, включенных в реестр, и выявленных объектов археологического наследия (пп. «д» п. 11 (1) Положения о Государственной историко-культурной экспертизе, утвержденного Постановлением Правительства РФ от 15 июля 2009 года № 569)

Копии документов предоставленных Заказчиком:



АДМИНИСТРАЦИЯ
ЛЕНИНГРАДСКОЙ ОБЛАСТИ
КОМИТЕТ ПО СОХРАНЕНИЮ
КУЛЬТУРНОГО НАСЛЕДИЯ
ЛЕНИНГРАДСКОЙ ОБЛАСТИ

191311, Санкт-Петербург, ул. Смольного, д.3
Тел./факс: 8 (812) 539-45-00
E-mail: okn@lenreg.ru

Генеральному директору
ООО «Проектно-конструкторский
центр»

Позднякову Р.В.

Эл. почта: lendproyekt@bk.ru

20.03.2023 № 01-09-1361/2023-0-1

На № _____ от _____

**Информация о наличии или отсутствии
объектов культурного наследия, включенных в единый государственный
реестр объектов культурного наследия (памятников истории и культуры)
народов Российской Федерации, и выявленных объектов культурного
наследия на землях, подлежащих воздействию земляных, строительных,
мелиоративных, хозяйственных работ, предусмотренных статьей 25
Лесного кодекса Российской Федерации работ по использованию лесов
(за исключением работ, указанных в пунктах 3, 4 и 7 части 1 статьи 25
Лесного кодекса Российской Федерации) и иных работ**

На основании заявления от 16.02.2023 года № 299/47-2023 (вх. № 01-09-1361/2023 от 20.02.2023) в отношении земельного участка, предназначенного под размещение объекта «Межпоселковый газопровод до д. Тиховицы с отводами на д. Старое Колено, д. Новое Поддубье, д. Старое Поддубье, д. Новое Колено Гатчинского района Ленинградской области», расположенного по адресу: Ленинградская область, Гатчинский муниципальный район (далее – Земельный участок), сообщаем:

(адрес земельного участка)

1. Информация о наличии/отсутствии объектов культурного наследия, включенных в единый государственный реестр объектов культурного наследия (памятников истории и культуры) народов Российской Федерации (далее - реестр), выявленных объектов культурного наследия либо объектов, обладающих признаками объекта культурного наследия:

В соответствии с п. 1 ст. 36 Федерального закона от 25 июня 2002 года № 73-ФЗ «Об объектах культурного наследия (памятниках истории и культуры) народов Российской Федерации» (далее – Федеральный закон №73-ФЗ) проектирование и проведение земляных, строительных, мелиоративных, хозяйственных и иных работ осуществляется при отсутствии на данной территории объектов культурного наследия, включенных в единый государственный реестр объектов культурного наследия (памятников истории и культуры) народов Российской Федерации (далее – Реестр), выявленных объектов культурного наследия или объектов, обладающих признаками

объекта культурного наследия, либо при условии соблюдения техническим заказчиком (застройщиком) объекта капитального строительства, заказчиками других видов работ, лицом, проводящим указанные работы, предусмотренных указанной статьей, требований по обеспечению сохранности объектов культурного наследия.

Согласно представленным графическим материалам о местонахождении Земельного участка (приложение к настоящему письму) комитет по сохранению культурного наследия Ленинградской области (далее – Комитет) информирует, что в границах испрашиваемого участка отсутствуют объекты культурного наследия, включенные в Реестр, а также выявленные объекты культурного наследия, включенные в Перечень выявленных объектов культурного наследия, расположенных на территории Ленинградской области.

(информация об объектах либо их отсутствии)

2. Информация о расположении/частичном расположении/либо отсутствии расположения земельного участка в границах защитных зон, в границах территорий объектов культурного наследия, включенных в реестр, в границах территорий выявленных объектов культурного наследия, в границах зон охраны объектов культурного наследия, включенных в реестр, в границах территорий исторических поселений, имеющих особое значение для истории и культуры Российской Федерации:

Земельный участок находится вне зон охраны/защитных зон объектов культурного наследия.

2.1. Описание режимов использования земельного участка (ограничения, обременения):

Земельный участок не относится к землям историко-культурного назначения, правовой режим которых регулируется земельным законодательством Российской Федерации и Федеральным законом № 73-ФЗ.

3. Информация о наличии/отсутствии данных о проведенных историко-культурных исследованиях:

Сведения о проведенных историко-культурных исследованиях в отношении Земельного участка в Комитете отсутствуют.

4. Информация о необходимости/либо отсутствии необходимости проведения государственной историко-культурной экспертизы:

Вместе с тем сведениями об отсутствии на территории Земельного участка объектов археологического наследия и объектов, обладающих признаками объекта археологического наследия, Комитет не располагает.

Согласно ст. 28 Федерального закона от 25 июня 2002 года № 73-ФЗ «Об объектах культурного наследия (памятниках истории и культуры) народов Российской Федерации» (далее – Федеральный закон № 73-ФЗ) в целях определения наличия или отсутствия объектов археологического наследия либо объектов, обладающих признаками объекта археологического наследия, на земельных участках, землях лесного фонда или в границах водных объектов или их частей, подлежащих воздействию земляных, строительных, мелиоративных, хозяйственных работ, указанных в ст. 30 Федерального закона № 73-ФЗ работ по использованию лесов и иных работ, в случае, если указанные земельные участки, земли лесного фонда, водные объекты, их части расположены в границах территорий,

утвержденных в соответствии с пп. 34.2 п. 1 ст. 9 Федерального закона № 73-ФЗ проводится государственная историко-культурная экспертиза.

Историко-культурная экспертиза проводится до начала работ по сохранению объекта культурного наследия, землеустроительных, земляных, строительных, мелиоративных, хозяйственных и иных работ, осуществление которых может оказывать прямое или косвенное воздействие на объект культурного наследия, включенный в реестр, выявленный объект культурного наследия либо объект, обладающий признаками объекта культурного наследия, и (или) до утверждения градостроительных регламентов.

В соответствии с п. 56 ст. 26 Федерального закона от 03 августа 2018 года № 342-ФЗ «О внесении изменений в градостроительный кодекс Российской Федерации и отдельные законодательные акты Российской Федерации» (далее – Федеральный закон № 342-ФЗ) до утверждения в соответствии с пп. 34.2 п. 1 ст. 9 Федерального закона № 73-ФЗ границ территорий, в отношении которых у федеральных органов государственной власти, органов государственной власти субъектов Российской Федерации и органов местного самоуправления, уполномоченных в области сохранения, использования, популяризации и государственной охраны объектов культурного наследия, имеются основания предполагать наличие на таких территориях объектов археологического наследия либо объектов, обладающих признаками объекта археологического наследия, государственная историко-культурная экспертиза проводится в соответствии с абзацем девятым ст. 28, абзацем третьим ст. 30, п. 3 ст. 31 Федерального закона № 73-ФЗ (в редакции, действовавшей до дня официального опубликования Федерального закона № 342-ФЗ).

Учитывая изложенное, Заказчику до проведения земляных, строительных и иных работ в соответствии со ст. 5.1, 28, 30, 31, 32, 36, 45.1 Федерального закона № 73-ФЗ, п. 56 ст. 26 Федерального закона № 342-ФЗ необходимо:

- обеспечить проведение и финансирование государственной историко-культурной экспертизы земельного участка, подлежащего воздействию земляных, строительных, хозяйственных и иных работ, путем археологической разведки, в порядке, установленном ст. 45.1 Федерального закона № 73-ФЗ;

- предоставить в Комитет документацию, подготовленную на основе археологических полевых работ, содержащую результаты исследований, в соответствии с которыми определяется наличие или отсутствие объектов археологического наследия и объектов, обладающих признаками объекта археологического наследия, на земельном участке, подлежащем воздействию земляных, строительных, хозяйственных и иных работ, а также заключение государственной историко-культурной экспертизы указанной документации (либо земельного участка).

В случае обнаружения в границе земельного участка, подлежащего воздействию земляных, строительных, хозяйственных и иных работ, объектов археологического наследия и (или) объектов, обладающих признаками объекта археологического наследия, и после принятия Комитетом решения о включении данного объекта в перечень выявленных объектов культурного наследия:

- разработать в составе проектной документации раздел об обеспечении сохранности выявленного объекта культурного наследия или о проведении спасательных археологических полевых работ или проект обеспечения сохранности

выявленного объекта культурного наследия либо план проведения спасительных археологических полевых работ, включающих оценку воздействия проводимых работ на выявленный объект культурного наследия (далее – документация или раздел документации, обосновывающий меры по обеспечению сохранности выявленного объекта культурного наследия);

- получить по документации или разделу документации, обосновывающей меры по обеспечению сохранности выявленного объекта культурного наследия, заключение государственной историко-культурной экспертизы и представить его совместно с указанной документацией в Комитет на согласование;

- обеспечить реализацию согласованной Комитетом документации, обосновывающей меры по обеспечению сохранности выявленного объекта культурного наследия.

Порядок организации, проведения и рассмотрения заключения государственной историко-культурной экспертизы определен Положением о государственной историко-культурной экспертизе, утвержденным Постановлением Правительства Российской Федерации от 15 июля 2009 года № 569. Со списком аттестованных экспертов можно ознакомиться на официальном сайте Министерства культуры Российской Федерации: mkrf.ru.

Дополнительная информация:

В соответствии со ст. 36 Федерального закона № 73-ФЗ земляные, строительные, хозяйственные и иные работы должны быть немедленно приостановлены исполнителем работ в случае обнаружения объекта, обладающего признаками объекта культурного наследия, в том числе объекта археологического наследия. Исполнитель работ в течение трех рабочих дней со дня обнаружения такого объекта обязан направить в региональный орган охраны объектов культурного наследия письменное заявление об обнаруженном объекте культурного наследия либо заявление в форме электронного документа, подписанного усиленной квалифицированной электронной подписью в соответствии с требованиями Федерального закона от 06.04.2011 № 63-ФЗ «Об электронной подписи».

Приложение: на 1 л. в 1 экз.

Заместитель председателя комитета

Г.Е. Лазарева



Общая обзорная схема расположения объекта "Газопровод межпоселковый Старое Поддубье - Новое Поддубье - Старое Колено - Меньково - Новое Колено - Тихковицы"

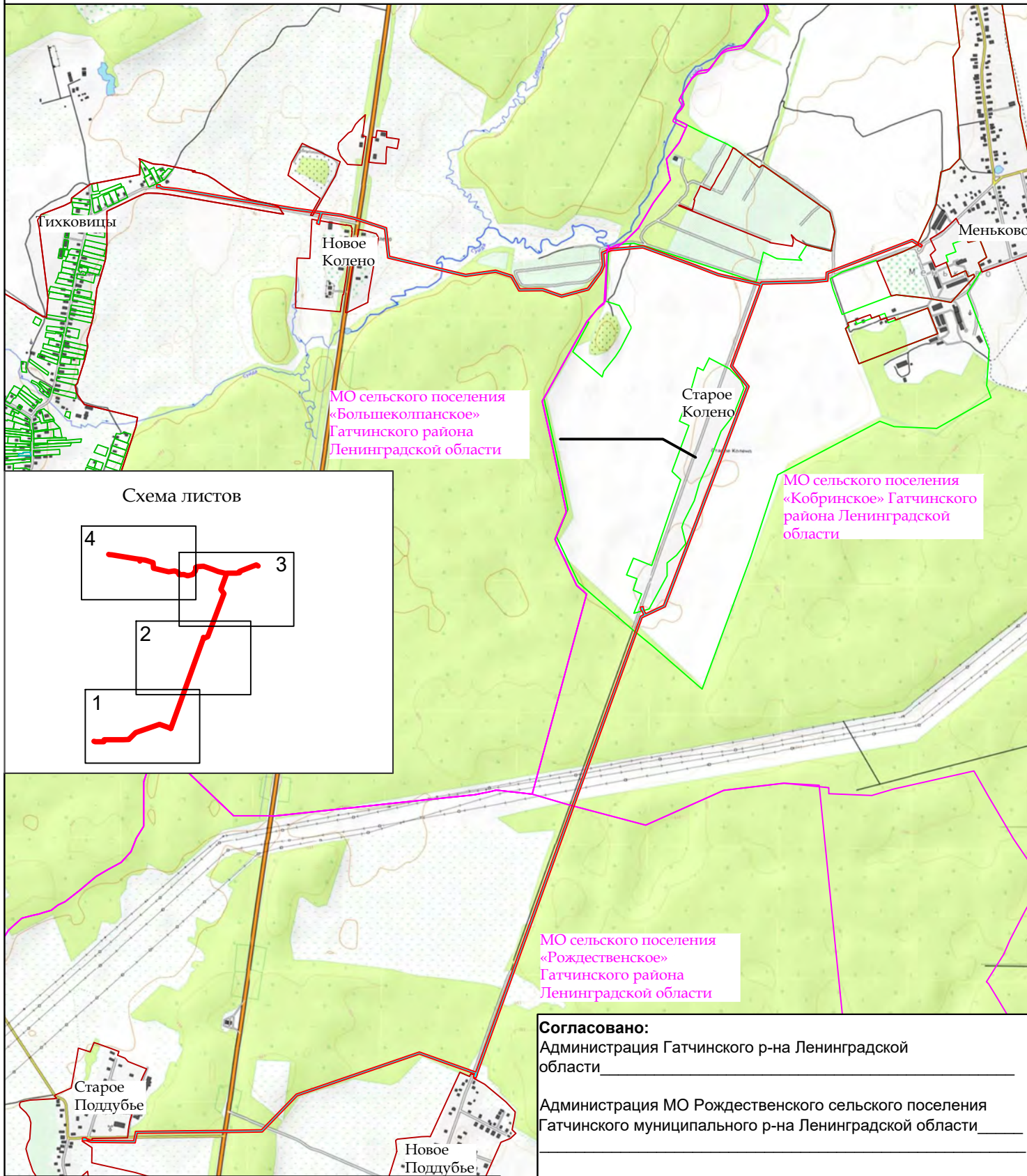
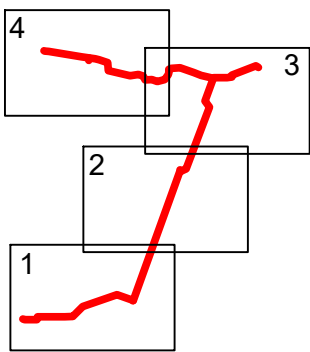







Схема листов



Лист 1 из 5

Масштаб 1: 25 000

Условные обозначения:

-  - границы кадастровых кварталов по сведениям ЕГРН;
-  - границы земельных участков по сведениям ЕГРН;
-  - граница муниципального образования согласно сведениям ЕГРН;
-  - граница полосы отвода под СМР;
-  - ось проектируемого газопровода.

Согласовано:

Администрация Гатчинского р-на Ленинградской области _____

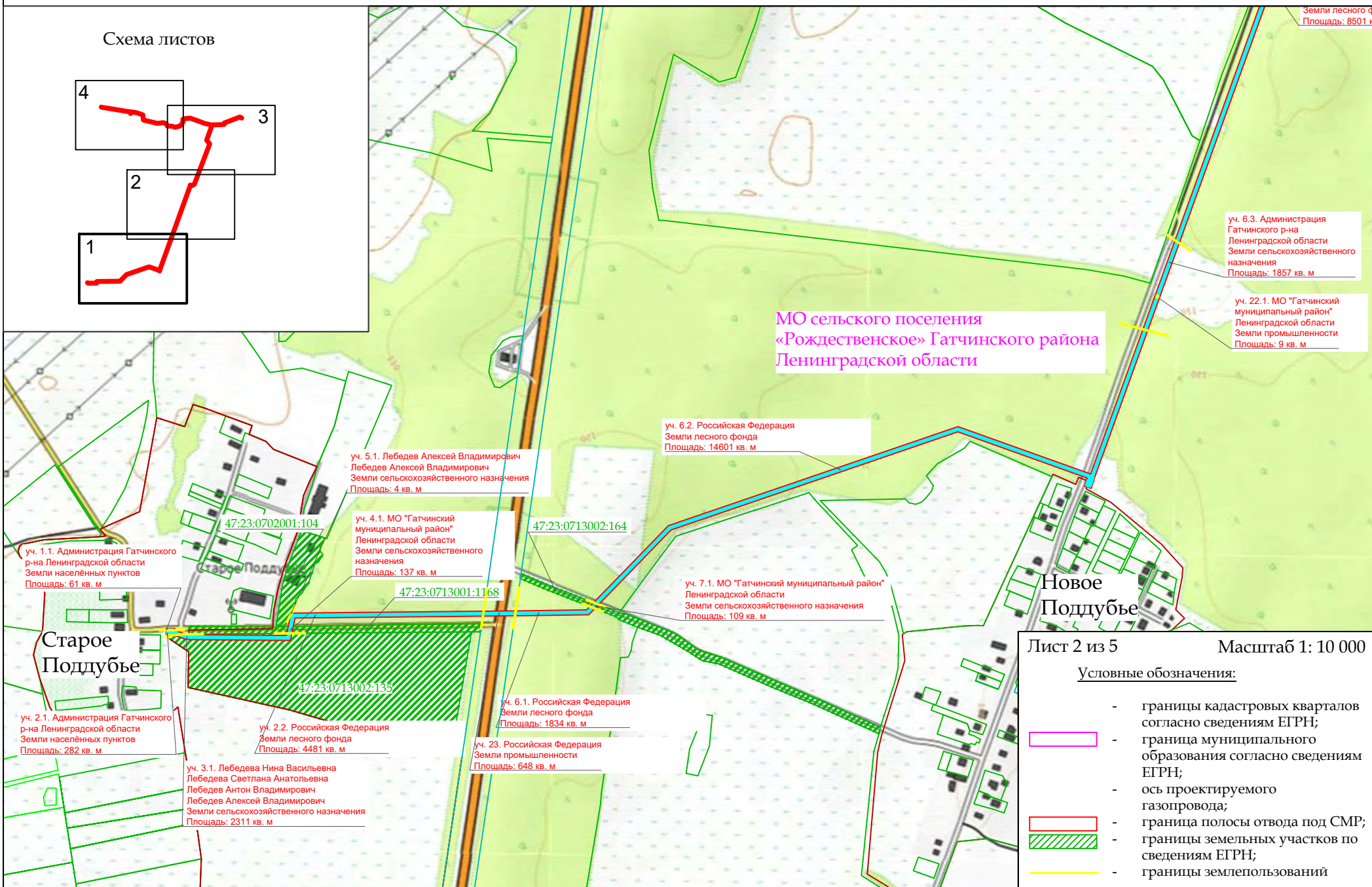
Администрация МО Рождественского сельского поселения
Гатчинского муниципального р-на Ленинградской области _____

Администрация МО Кобринского сельского поселения
Гатчинского муниципального р-на Ленинградской области _____

Администрация МО Большешколпанского сельского поселения
Гатчинского муниципального р-на Ленинградской области _____

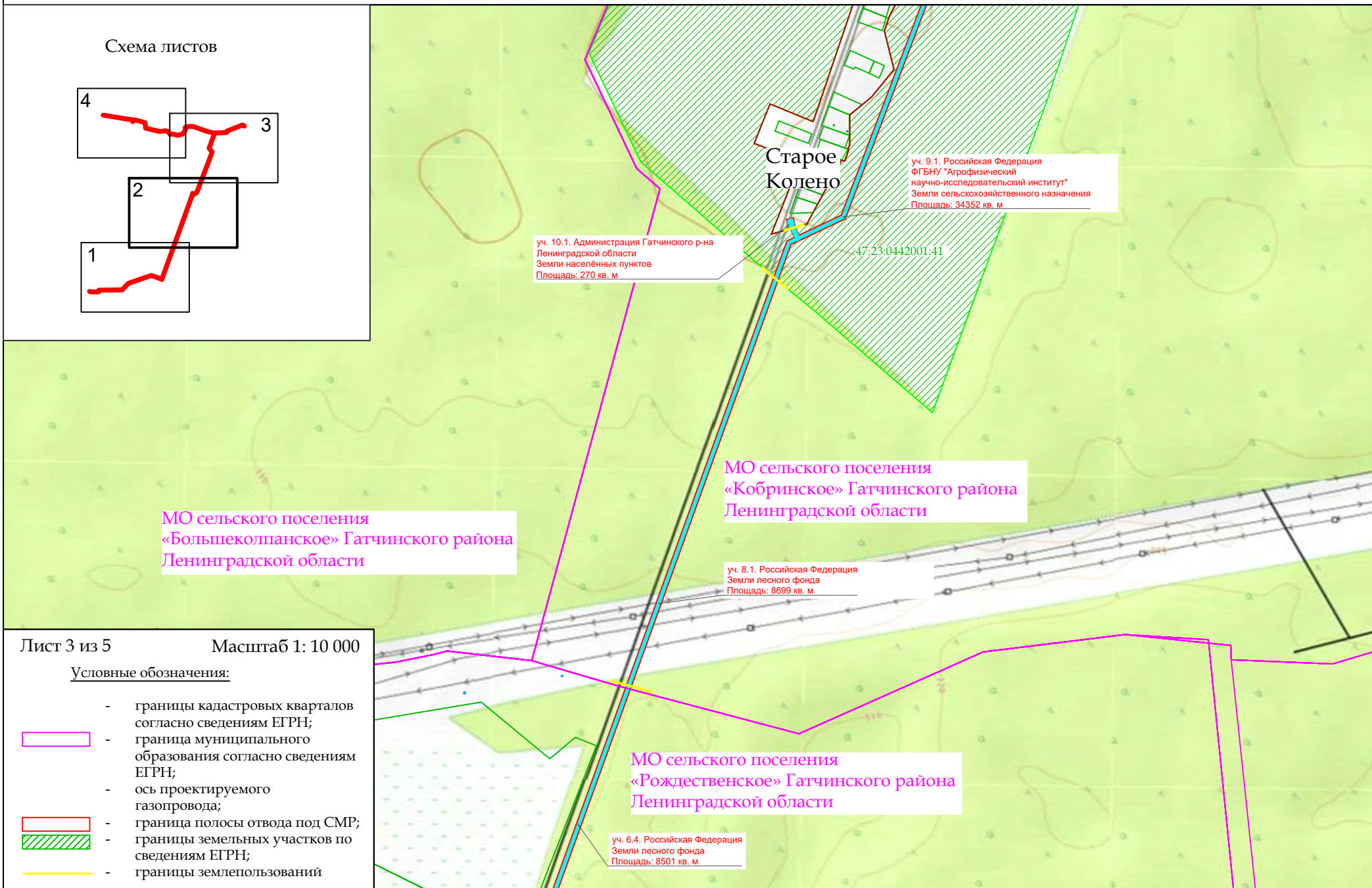
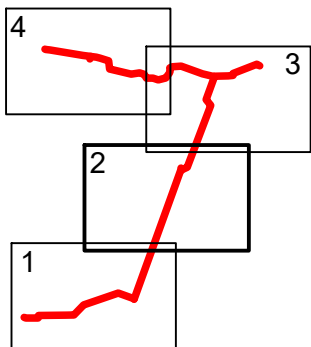
АО "Газпром газораспределение Ленинградская область" _____

Обзорная схема расположения объекта "Газопровод межпоселковый Старое Поддубье - Новое Поддубье - Старое Колено - Меньково - Новое Колено - Тиховицы"



Обзорная схема расположения объекта "Газопровод межпоселковый Старое Поддубье - Новое Поддубье - Старое Колено - Меньково - Новое Колено - Тихковицы"

Схема листов



Старое Колено

уч. 9.1. Российская Федерация
ФГБНУ "Агрофизический научно-исследовательский институт"
Земли сельскохозяйственного назначения
Площадь: 34352 кв. м

уч. 10.1. Администрация Гатчинского р-на
Ленинградской области
Земли населенных пунктов
Площадь: 270 кв. м

47:23:0442001:41

МО сельского поселения «Большеколпанское» Гатчинского района
Ленинградской области

МО сельского поселения «Кобринское» Гатчинского района
Ленинградской области

уч. 8.1. Российская Федерация
Земли лесного фонда
Площадь: 8699 кв. м

МО сельского поселения «Рождественское» Гатчинского района
Ленинградской области

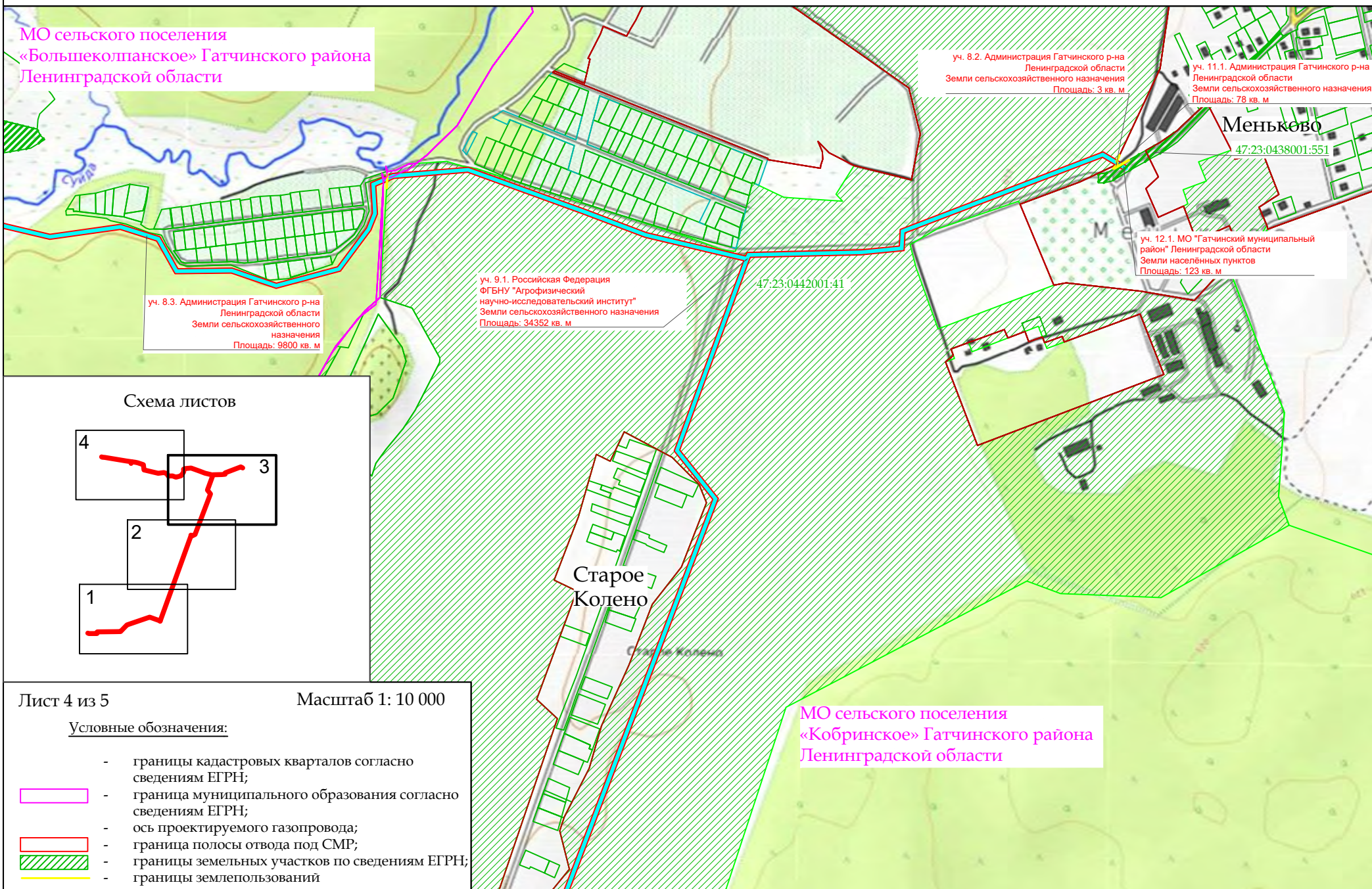
уч. 6.4. Российская Федерация
Земли лесного фонда
Площадь: 8501 кв. м

Лист 3 из 5 Масштаб 1: 10 000

Условные обозначения:

- границы кадастровых кварталов согласно сведениям ЕГРН;
- граница муниципального образования согласно сведениям ЕГРН;
- ось проектируемого газопровода;
- граница полосы отвода под СМР;
- границы земельных участков по сведениям ЕГРН;
- границы землепользований

Обзорная схема расположения объекта "Газопровод межпоселковый Старое Поддубье - Новое Поддубье - Старое Колено - Меньково - Новое Колено - Тиховицы"



МО сельского поселения «Большешколпанское» Гатчинского района Ленинградской области

уч. 8.2. Администрация Гатчинского р-на Ленинградской области
Земли сельскохозяйственного назначения
Площадь: 3 кв. м

уч. 11.1. Администрация Гатчинского р-на Ленинградской области
Земли сельскохозяйственного назначения
Площадь: 78 кв. м

Меньково

47:23:0438001:551

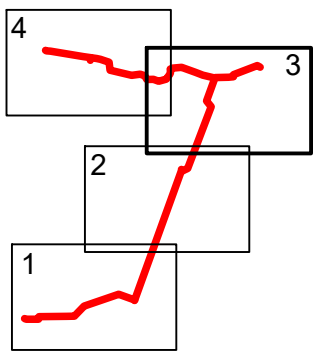
уч. 12.1. МО "Гатчинский муниципальный район" Ленинградской области
Земли населённых пунктов
Площадь: 123 кв. м

уч. 8.3. Администрация Гатчинского р-на Ленинградской области
Земли сельскохозяйственного назначения
Площадь: 9800 кв. м

уч. 9.1. Российская Федерация ФГБУ "Агрофизический научно-исследовательский институт"
Земли сельскохозяйственного назначения
Площадь: 34352 кв. м

47:23:0442001:41

Схема листов



Лист 4 из 5

Масштаб 1: 10 000

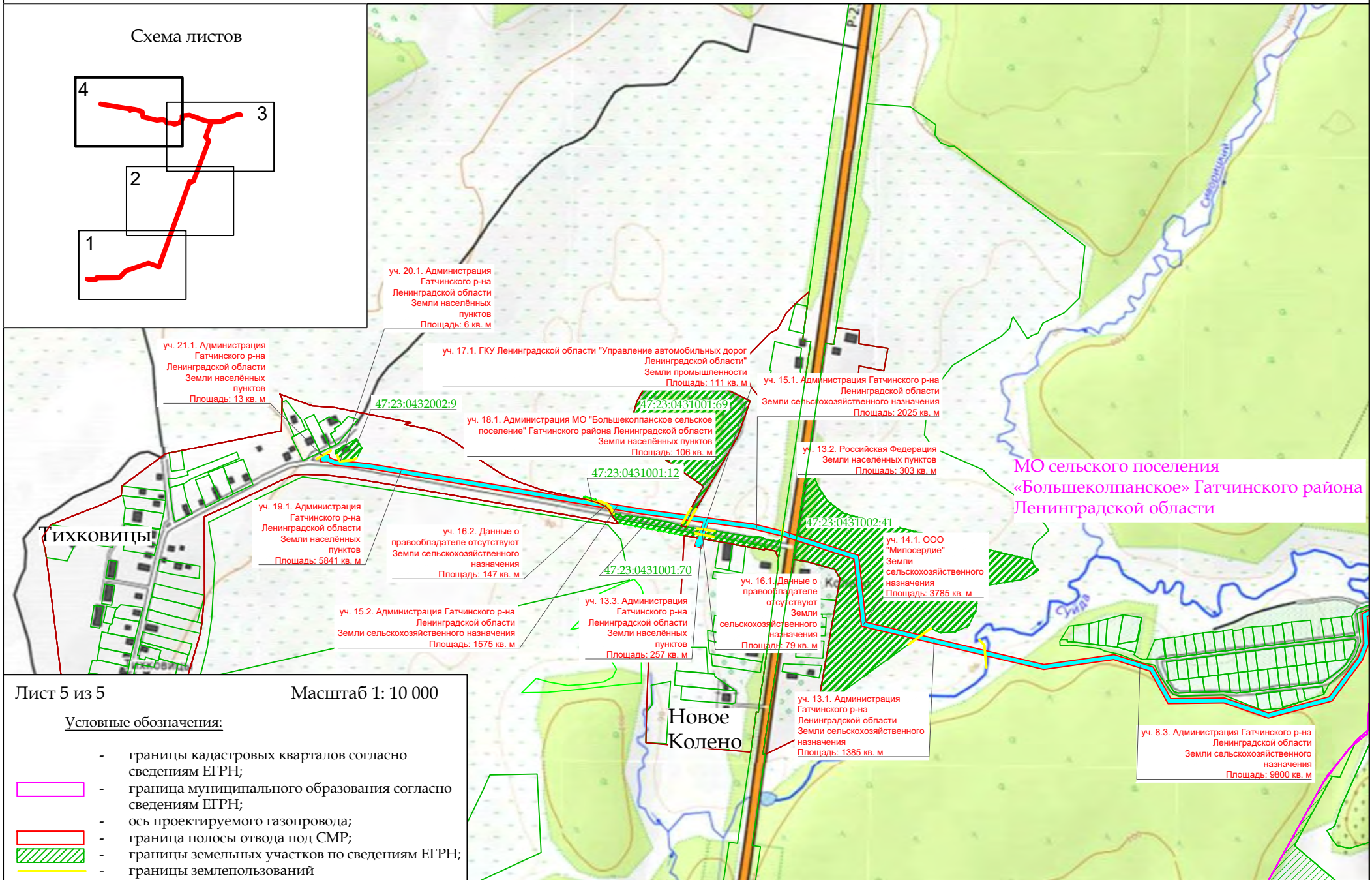
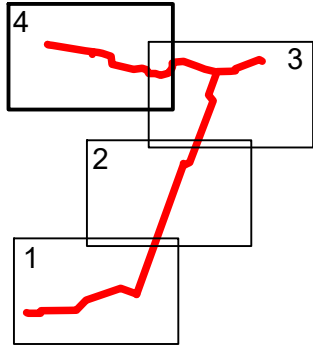
Условные обозначения:

- границы кадастровых кварталов согласно сведениям ЕГРН;
- граница муниципального образования согласно сведениям ЕГРН;
- ось проектируемого газопровода;
- граница полосы отвода под СМР;
- границы земельных участков по сведениям ЕГРН;
- границы землепользований

МО сельского поселения «Кобринское» Гатчинского района Ленинградской области

Обзорная схема расположения объекта "Газопровод межпоселковый Старое Поддубье - Новое Поддубье - Старое Колено - Меньшево - Новое Колено - Тихковицы"

Схема листов



Лист 5 из 5

Масштаб 1: 10 000

Условные обозначения:

- границы кадастровых кварталов согласно сведениям ЕГРН;
- границы муниципального образования согласно сведениям ЕГРН;
- ось проектируемого газопровода;
- граница полосы отвода под СМР;
- границы земельных участков по сведениям ЕГРН;
- границы землепользований

МО сельского поселения «Большеколпанское» Гатчинского района Ленинградской области

Новое Колено

ТИХКОВИЦЫ

уч. 20.1. Администрация Гатчинского р-на Ленинградской области Земли населённых пунктов
Площадь: 6 кв. м

уч. 17.1. ГКУ Ленинградской области "Управление автомобильных дорог Ленинградской области" Земли промышленности
Площадь: 111 кв. м

уч. 15.1. Администрация Гатчинского р-на Ленинградской области Земли сельскохозяйственного назначения
Площадь: 2025 кв. м

уч. 21.1. Администрация Гатчинского р-на Ленинградской области Земли населённых пунктов
Площадь: 13 кв. м

уч. 18.1. Администрация МО "Большеколпанское сельское поселение" Гатчинского района Ленинградской области Земли населённых пунктов
Площадь: 106 кв. м

уч. 13.2. Российская Федерация Земли населённых пунктов
Площадь: 303 кв. м

уч. 19.1. Администрация Гатчинского р-на Ленинградской области Земли населённых пунктов
Площадь: 5841 кв. м

уч. 16.2. Данные о правообладателе отсутствуют Земли сельскохозяйственного назначения
Площадь: 147 кв. м

47:23:0431001:69

47:23:0431001:12

47:23:0431001:70

уч. 13.3. Администрация Гатчинского р-на Ленинградской области Земли населённых пунктов
Площадь: 257 кв. м

уч. 16.1. Данные о правообладателе отсутствуют Земли сельскохозяйственного назначения
Площадь: 79 кв. м

уч. 14.1. ООО "Милосердие" Земли сельскохозяйственного назначения
Площадь: 3785 кв. м

уч. 15.2. Администрация Гатчинского р-на Ленинградской области Земли сельскохозяйственного назначения
Площадь: 1575 кв. м

уч. 13.1. Администрация Гатчинского р-на Ленинградской области Земли сельскохозяйственного назначения
Площадь: 1385 кв. м

уч. 8.3. Администрация Гатчинского р-на Ленинградской области Земли сельскохозяйственного назначения
Площадь: 9800 кв. м

Общество с ограниченной ответственностью
«Газпром газификация»
(ООО «Газпром газификация»)

Генеральному директору
ООО «Проектно-конструкторский
центр»

Большой Сампсониевский пр-кт, д. 60, лит. А, пом. 2Н, каб. № 1301,
вн.тер.г. муниципальный округ Сампсониевское,
Санкт-Петербург, Российская Федерация, 194044
тел.: +7 (812) 613-33-00

e-mail: info@eoggazprom.ru, www.eog.gazprom.ru
ОКПО 55720617, ОГРН 1217800107744, ИНН 7813655197, КПП 780201001

от 29.11.2022 № 03-02/20240

на № _____ от _____

Р.В. Позднякову

*О рассмотрении материалов схемы
проектируемой трассы газопровода 47/1735-1*

Уважаемый Роман Вячеславович!

ООО «Газпром газификация» (далее – Общество) согласовывает материалы схемы проектируемой трассы газопровода «Межпоселковый газопровод до дер. Тиховицы с отводами на дер. Старое Колено, дер. Новое Поддубье, дер. Старое Поддубье, дер. Новое Колено Гатчинского района» код объекта 47/1735-1 (далее – Схема), предоставленные письмом ООО «Проектно-конструкторский центр» от 15.11.2022 № 529/2022, для дальнейшего выполнения инженерных изысканий, документации по планировке территории и проектной документации объекта газификации в соответствии с установленными сроками.

Обращаем внимание, что разработанная документация по планировке территории подлежит обязательному согласованию с Обществом перед ее утверждением.

**Начальник Управления
земельно-имущественных
отношений**



И.В. Шемякина

Генеральному директору
ООО «ПИРС»

Т.В. Носовой

№ 410/2023 от 07.06.2023г.

На № _____ от _____

*Об отсутствии ГПЗУ
(д. Тиховицы)*

Уважаемая Татьяна Валерьевна!

В ответ на Ваш запрос о необходимости предоставления ГПЗУ земельных участков под размещение объекта «**Межпоселковый газопровод до д. Тиховицы с отводами на д. Старое Колено, д. Новое Поддубье, д. Старое Поддубье, д. Новое Колено Гатчинского района Ленинградской области**» в соответствии с Постановлением Правительства РФ от 15.07.2009г.№ 569 для проведения государственной историко-культурной экспертизы сообщаем следующее:

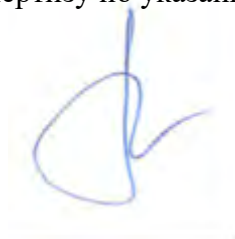
1. «**Межпоселковый газопровод до д. Тиховицы с отводами на д. Старое Колено, д. Новое Поддубье, д. Старое Поддубье, д. Новое Колено Гатчинского района Ленинградской области**» является линейным объектом (п.10.1 ст.1 «Градостроительный кодекс Российской Федерации» от 29.12.2004 г. № 190-ФЗ).

2. В соответствии с ч.5, п.3, ст.41 Градостроительного кодекса Российской Федерации для линейных объектов подготовка документации по планировке территории в целях размещения объекта капитального строительства является обязательной (за исключением случая, если размещение линейного объекта планируется осуществлять на землях или земельных участках, находящихся в государственной или муниципальной собственности, и для размещения такого линейного объекта не требуется предоставление земельных участков, находящихся в государственной или муниципальной собственности и установление сервитутов).

3. В соответствии с п.4 ст. 41 Градостроительного кодекса Российской Федерации видами документации по планировке территории является проект планировки и проект межевания территории. Градостроительный план земельного участка не является документацией по планировке территории и не разрабатывается.

Данное письмо необходимо использовать для предоставления эксперту, выполняющему историко-культурную экспертизу по указанным выше объектам.

Генеральный директор



Р.В. Поздняков

Выписка из Единого государственного реестра недвижимости об объекте недвижимости
Сведения о характеристиках объекта недвижимости

На основании запроса от 10.08.2022 г., поступившего на рассмотрение 10.08.2022 г., сообщаем, что согласно записям Единого государственного реестра недвижимости:

Земельный участок			
(вид объекта недвижимости)			
Лист № ___ Раздела 1	Всего листов раздела 1 : ___	Всего разделов: ___	Всего листов выписки: ___
10.08.2022 № 99/2022/486508448			
Кадастровый номер:		47:23:0000000:252(единое землепользование)	

Номер кадастрового квартала:	47:23:0000000
Дата присвоения кадастрового номера:	08.08.2006
Ранее присвоенный государственный учетный номер:	данные отсутствуют
Адрес:	Ленинградская область, Гатчинский район, вблизи д. Меньково
Площадь:	0 кв. м
Кадастровая стоимость, руб.:	21431635.34
Кадастровые номера расположенных в пределах земельного участка объектов недвижимости:	47:23:0442001:73, 47:23:0000000:51459, 47:23:0000000:50779, 47:23:0410001:474
Кадастровые номера объектов недвижимости, из которых образован объект недвижимости:	данные отсутствуют
Кадастровые номера образованных объектов недвижимости:	данные отсутствуют
Сведения о включении объекта недвижимости в состав предприятия как имущественного комплекса:	

Государственный регистратор		ФГИС ЕГРН
полное наименование должности	подпись	инициалы, фамилия

М.П.

Выписка из Единого государственного реестра недвижимости об объекте недвижимости
Сведения о характеристиках объекта недвижимости

Земельный участок			154
<small>(вид объекта недвижимости)</small>			
Лист № ___ Раздела 1	Всего листов раздела 1 : ___	Всего разделов: ___	Всего листов выписки: ___
10.08.2022 № 99/2022/486508448			
Кадастровый номер:		47:23:0000000:252(единое землепользование)	

Категория земель:	Земли сельскохозяйственного назначения
Виды разрешенного использования:	для ведения сельского хозяйства
Сведения о кадастровом инженеру:	Кирш Анна Викторовна №47-16-0864
Сведения о лесах, водных объектах и об иных природных объектах, расположенных в пределах земельного участка:	данные отсутствуют
Сведения о том, что земельный участок полностью или частично расположен в границах зоны с особыми условиями использования территории или территории объекта культурного наследия	данные отсутствуют
Сведения о том, что земельный участок расположен в границах особой экономической зоны, территории опережающего социально-экономического развития, зоны территориального развития в Российской Федерации, игровой зоны:	данные отсутствуют
Сведения о том, что земельный участок расположен в границах особо охраняемой природной территории, охотничьих угодий, лесничеств, лесопарков:	данные отсутствуют
Сведения о результатах проведения государственного земельного надзора:	данные отсутствуют
Сведения о расположении земельного участка в границах территории, в отношении которой утвержден проект межевания территории:	данные отсутствуют

Государственный регистратор		ФГИС ЕГРН
полное наименование должности	подпись	инициалы, фамилия

М.П.

Выписка из Единого государственного реестра недвижимости об объекте недвижимости
Сведения о характеристиках объекта недвижимости

Земельный участок			155
<small>(вид объекта недвижимости)</small>			
Лист № ___ Раздела 1	Всего листов раздела 1 : ___	Всего разделов: ___	Всего листов выписки: ___
10.08.2022.№ 99/2022/486508448			
Кадастровый номер:		47:23:0000000:252(единое землепользование)	

Условный номер земельного участка:	данные отсутствуют
Сведения о принятии акта и (или) заключении договора, предусматривающих предоставление в соответствии с земельным законодательством исполнительным органом государственной власти или органом местного самоуправления находящегося в государственной или муниципальной собственности земельного участка для строительства наемного дома социального использования или наемного дома коммерческого использования:	данные отсутствуют
Сведения о том, что земельный участок или земельные участки образованы на основании решения об изъятии земельного участка и (или) расположенного на нем объекта недвижимости для государственных или муниципальных нужд:	данные отсутствуют
Сведения о том, что земельный участок образован из земель или земельного участка, государственная собственность на которые не разграничена:	данные отсутствуют
Сведения о наличии земельного спора о местоположении границ земельных участков:	данные отсутствуют
Статус записи об объекте недвижимости:	Сведения об объекте недвижимости имеют статус "актуальные, ранее учтенные"
Особые отметки:	Граница земельного участка не установлена в соответствии с требованиями земельного законодательства. Сведения о площади имеют статус «Актуальные незасвидетельствованные». Право (ограничение права, обременение объекта недвижимости) зарегистрировано на данный объект недвижимости с площадью 5384833 кв.м.Сведения необходимые для заполнения раздела 3.1 отсутствуют. Список кадастровых номеров (площадей) обособленных (условных) участков, входящих в единое землепользование: 47:23:0442001:41 (4547698кв.м) ,47:23:0442001:5 (833025кв.м) .
Получатель выписки:	Красоткина Елена Николаевна

Государственный регистратор		ФГИС ЕГРН
полное наименование должности	подпись	инициалы, фамилия

М.П.

Выписка из Единого государственного реестра недвижимости об объекте недвижимости
Сведения о зарегистрированных правах

156

Земельный участок	
(вид объекта недвижимости)	
Лист № ___ Раздела 2	Всего листов раздела 2 : ___
Всего разделов: ___	
Всего листов выписки: ___	
10.08.2022.№ 99/2022/486508448	
Кадастровый номер:	47:23:0000000:252(единое землепользование)
1. Правообладатель (правообладатели):	1.1. Федеральное государственное бюджетное научное учреждение "Агрофизический научно-исследовательский институт", ИНН: 7804006703
2. Вид, номер и дата государственной регистрации права:	2.1. Постоянное (бессрочное) пользование, № 47-78-17/053/2006-150 от 22.12.2006
3. Ограничение прав и обременение объекта недвижимости:	не зарегистрировано
1. Правообладатель (правообладатели):	1.2. Российская Федерация
2. Вид, номер и дата государственной регистрации права:	2.2. Собственность, № 47-78-17/089/2007-090 от 31.10.2007
3. Ограничение прав и обременение объекта недвижимости:	не зарегистрировано
4. Договоры участия в долевом строительстве:	данные отсутствуют
5. Заявленные в судебном порядке права требования:	данные отсутствуют
6. Сведения о возражении в отношении зарегистрированного права:	данные отсутствуют
7. Сведения о наличии решения об изъятии объекта недвижимости для государственных и муниципальных нужд:	данные отсутствуют
8. Сведения о невозможности государственной регистрации без личного участия правообладателя или его законного представителя:	
9. Правопритязания и сведения о наличии поступивших, но не рассмотренных заявлений о проведении государственной регистрации права (перехода, прекращения права), ограничения права или обременения объекта недвижимости, сделки в отношении объекта недвижимости:	данные отсутствуют
10. Сведения об осуществлении государственной регистрации сделки, права, ограничения права без необходимого в силу закона согласия третьего лица, органа:	данные отсутствуют
11. Сведения о невозможности государственной регистрации перехода, прекращения, ограничения права на земельный участок из земель сельскохозяйственного назначения:	

Государственный регистратор		ФГИС ЕГРН
полное наименование должности	подпись	инициалы, фамилия

М.П.

Выписка из Единого государственного реестра недвижимости об объекте недвижимости
Описание местоположения земельного участка

157

Земельный участок			
(вид объекта недвижимости)			
Лист № ___ Раздела 3	Всего листов раздела 3 : ___	Всего разделов: ___	Всего листов выписки: ___
10.08.2022 № 99/2022/486508448			
Кадастровый номер:		47:23:0000000:252(единое землепользование)	

План (чертеж, схема) земельного участка			
			
Масштаб 1: данные отсутствуют	Условные обозначения:		

Государственный регистратор		ФГИС ЕГРН
полное наименование должности	подпись	инициалы, фамилия

М.П.

Выписка из Единого государственного реестра недвижимости об объекте недвижимости
Описание местоположения земельного участка

158

Земельный участок			
(вид объекта недвижимости)			
Лист № ___ Раздела 3	Всего листов раздела 3 : ___	Всего разделов: ___	Всего листов выписки: ___
10.08.2022 № 99/2022/486508448			
Кадастровый номер:		47:23:0000000:252(единое землепользование)	

План (чертеж, схема) земельного участка



Масштаб 1: данные отсутствуют	Условные обозначения:		
-------------------------------	-----------------------	--	--

Государственный регистратор		ФГИС ЕГРН
полное наименование должности	подпись	инициалы, фамилия

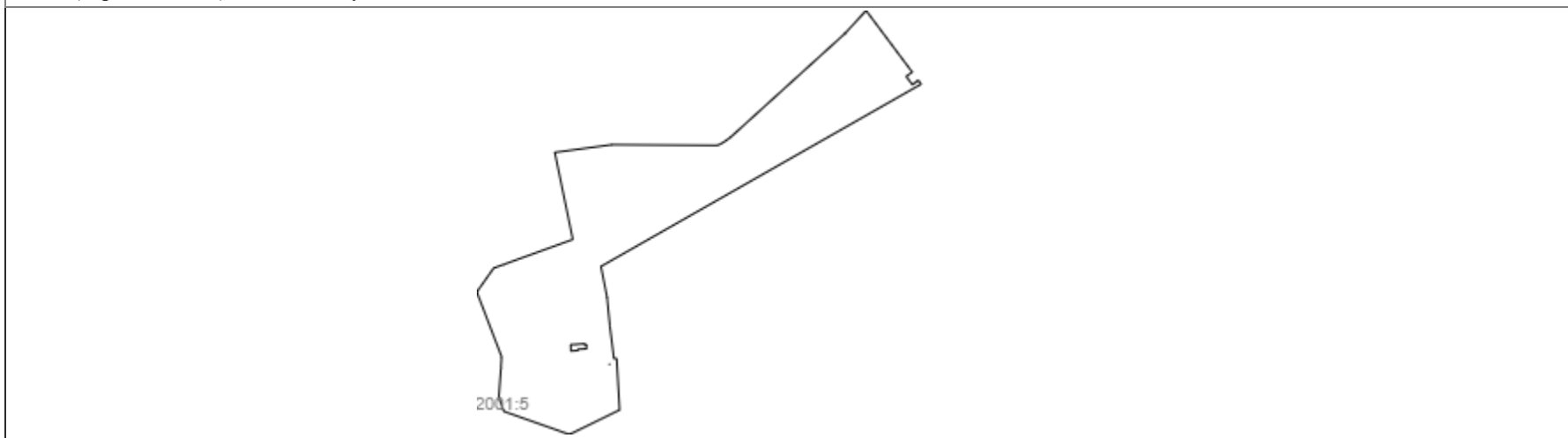
М.П.

Выписка из Единого государственного реестра недвижимости об объекте недвижимости
Описание местоположения земельного участка

159

Земельный участок			
(вид объекта недвижимости)			
Лист № ___ Раздела 3	Всего листов раздела 3 : ___	Всего разделов: ___	Всего листов выписки: ___
10.08.2022 № 99/2022/486508448			
Кадастровый номер:		47:23:0000000:252(единое землепользование)	

План (чертеж, схема) земельного участка



Масштаб 1: данные отсутствуют	Условные обозначения:		
-------------------------------	-----------------------	--	--

Государственный регистратор		ФГИС ЕГРН
полное наименование должности	подпись	инициалы, фамилия

М.П.

Выписка из Единого государственного реестра недвижимости об объекте недвижимости
Описание местоположения земельного участка

Земельный участок			
(вид объекта недвижимости)			
Лист № __ Раздела 3.2	Всего листов раздела 3.2 : __	Всего разделов: __	Всего листов выписки: __
10.08.2022.№ 99/2022/486508448			
Кадастровый номер:		47:23:0000000:252(единое землепользование)	

Сведения о характерных точках границы земельного участка				
Система координат				
Зона №				
Номер точки	Координаты		Описание закрепления на местности	Средняя квадратическая погрешность определения координат характерных точек границ земельного участка, м
	X	Y		
1	2	3	4	5
1	380871.17	2198471.28	данные отсутствуют	данные отсутствуют
2	380871.12	2198605.64	данные отсутствуют	данные отсутствуют
3	380851.1	2198606.19	данные отсутствуют	данные отсутствуют
4	380845.99	2198606.34	данные отсутствуют	данные отсутствуют
5	380821.11	2198605.95	данные отсутствуют	данные отсутствуют
6	380671.1	2198603.64	данные отсутствуют	данные отсутствуют
7	380333.95	2198598.43	данные отсутствуют	данные отсутствуют
8	380291.48	2198222	данные отсутствуют	данные отсутствуют
9	380114.86	2198227.9	данные отсутствуют	данные отсутствуют
10	379933.45	2198230.18	данные отсутствуют	данные отсутствуют
11	379938.78	2198676.04	данные отсутствуют	данные отсутствуют
12	379705	2198745.39	данные отсутствуют	данные отсутствуют
13	379341.73	2198835.33	данные отсутствуют	данные отсутствуют
14	379345.44	2198443.09	данные отсутствуют	данные отсутствуют
15	379330.61	2198192.04	данные отсутствуют	данные отсутствуют

Государственный регистратор		ФГИС ЕГРН
полное наименование должности	подпись	инициалы, фамилия

М.П.

Выписка из Единого государственного реестра недвижимости об объекте недвижимости
Описание местоположения земельного участка

161

Земельный участок			
(вид объекта недвижимости)			
Лист № __ Раздела 3.2	Всего листов раздела 3.2 : __	Всего разделов: __	Всего листов выписки: __
10.08.2022.№ 99/2022/486508448			
Кадастровый номер:		47:23:0000000:252(единое землепользование)	

Сведения о характерных точках границы земельного участка				
Система координат				
Зона №				
Номер точки	Координаты		Описание закрепления на местности	Средняя квадратическая погрешность определения координат характерных точек границ земельного участка, м
	X	Y		
1	2	3	4	5
16	379345.19	2198175.7	данные отсутствуют	данные отсутствуют
17	379550.31	2198132.3	данные отсутствуют	данные отсутствуют
18	379596.91	2198129.97	данные отсутствуют	данные отсутствуют
19	379621.12	2198122.29	данные отсутствуют	данные отсутствуют
20	379871.45	2198078.14	данные отсутствуют	данные отсутствуют
21	380132.04	2198038.62	данные отсутствуют	данные отсутствуют
22	380134.78	2198003.73	данные отсутствуют	данные отсутствуют
23	380276.47	2197943.71	данные отсутствуют	данные отсутствуют
24	380271.07	2197889.14	данные отсутствуют	данные отсутствуют
25	380266.37	2197853.34	данные отсутствуют	данные отсутствуют
26	380236.41	2197860.09	данные отсутствуют	данные отсутствуют
27	380182	2197872.93	данные отсутствуют	данные отсутствуют
28	380169.95	2197811.63	данные отсутствуют	данные отсутствуют
29	379879.41	2197845.22	данные отсутствуют	данные отсутствуют
30	379830.96	2197813.23	данные отсутствуют	данные отсутствуют

Государственный регистратор		ФГИС ЕГРН
полное наименование должности	подпись	инициалы, фамилия

М.П.

Выписка из Единого государственного реестра недвижимости об объекте недвижимости
Описание местоположения земельного участка

162

Земельный участок			
(вид объекта недвижимости)			
Лист № __ Раздела 3.2	Всего листов раздела 3.2 : __	Всего разделов: __	Всего листов выписки: __
10.08.2022.№ 99/2022/486508448			
Кадастровый номер:		47:23:0000000:252(единое землепользование)	

Сведения о характерных точках границы земельного участка				
Система координат				
Зона №				
Номер точки	Координаты		Описание закрепления на местности	Средняя квадратическая погрешность определения координат характерных точек границ земельного участка, м
	X	Y		
1	2	3	4	5
31	379434.28	2197843.82	данные отсутствуют	данные отсутствуют
32	379349.06	2197844.41	данные отсутствуют	данные отсутствуют
33	379300.68	2197798.6	данные отсутствуют	данные отсутствуют
34	379285.23	2197755.52	данные отсутствуют	данные отсутствуют
35	379133.37	2197734.07	данные отсутствуют	данные отсутствуют
36	378946.53	2197646.61	данные отсутствуют	данные отсутствуют
37	378941.44	2197648.88	данные отсутствуют	данные отсутствуют
38	378905.42	2197572.91	данные отсутствуют	данные отсутствуют
39	378860.57	2197452.29	данные отсутствуют	данные отсутствуют
40	378866.53	2197449.1	данные отсутствуют	данные отсутствуют
41	378810.41	2197284.75	данные отсутствуют	данные отсутствуют
42	378779.21	2197231.24	данные отсутствуют	данные отсутствуют
43	378733.66	2197243.09	данные отсутствуют	данные отсутствуют
44	378609.65	2197287.57	данные отсутствуют	данные отсутствуют
45	378697.59	2197520.39	данные отсутствуют	данные отсутствуют

Государственный регистратор		ФГИС ЕГРН
полное наименование должности	подпись	инициалы, фамилия

М.П.

Выписка из Единого государственного реестра недвижимости об объекте недвижимости
Описание местоположения земельного участка

Земельный участок			
<small>(вид объекта недвижимости)</small>			
Лист № __ Раздела 3.2	Всего листов раздела 3.2 : __	Всего разделов: __	Всего листов выписки: __
10.08.2022.№ 99/2022/486508448			
Кадастровый номер:		47:23:0000000:252(единое землепользование)	

Сведения о характерных точках границы земельного участка				
Система координат				
Зона №				
Номер точки	Координаты		Описание закрепления на местности	Средняя квадратическая погрешность определения координат характерных точек границ земельного участка, м
	X	Y		
1	2	3	4	5
46	378702.35	2197545.21	данные отсутствуют	данные отсутствуют
47	378685.52	2197695.16	данные отсутствуют	данные отсутствуют
48	378666.92	2197803.18	данные отсутствуют	данные отсутствуют
49	378789.53	2197915.5	данные отсутствуют	данные отсутствуют
50	378800.09	2197911.11	данные отсутствуют	данные отсутствуют
51	378788.33	2197884.61	данные отсутствуют	данные отсутствуют
52	378817.29	2197873.53	данные отсутствуют	данные отсутствуют
53	378787.67	2197806.83	данные отсутствуют	данные отсутствуют
54	378856.73	2197781.28	данные отсутствуют	данные отсутствуют
55	378861.41	2197789.99	данные отсутствуют	данные отсутствуют
56	378889.83	2197780.39	данные отсутствуют	данные отсутствуют
57	378907.14	2197827.31	данные отсутствуют	данные отсутствуют
58	378945.8	2197811.53	данные отсутствуют	данные отсутствуют
59	378969.47	2197877.49	данные отсутствуют	данные отсутствуют
60	378951.28	2197884.89	данные отсутствуют	данные отсутствуют

Государственный регистратор		ФГИС ЕГРН
полное наименование должности	подпись	инициалы, фамилия

М.П.

Выписка из Единого государственного реестра недвижимости об объекте недвижимости
Описание местоположения земельного участка

164

Земельный участок			
<small>(вид объекта недвижимости)</small>			
Лист № __ Раздела 3.2	Всего листов раздела 3.2 : __	Всего разделов: __	Всего листов выписки: __
10.08.2022.№ 99/2022/486508448			
Кадастровый номер:		47:23:0000000:252(единое землепользование)	

Сведения о характерных точках границы земельного участка				
Система координат				
Зона №				
Номер точки	Координаты		Описание закрепления на местности	Средняя квадратическая погрешность определения координат характерных точек границ земельного участка, м
	X	Y		
1	2	3	4	5
61	378965.29	2197940.16	данные отсутствуют	данные отсутствуют
62	378925.4	2197955.56	данные отсутствуют	данные отсутствуют
63	378880.35	2197972.97	данные отсутствуют	данные отсутствуют
64	378854.75	2197933.27	данные отсутствуют	данные отсутствуют
65	378817.91	2197948.84	данные отсутствуют	данные отсутствуют
66	378711.29	2197880.67	данные отсутствуют	данные отсутствуют
67	378441.49	2197984.09	данные отсутствуют	данные отсутствуют
68	378393.84	2197981.03	данные отсутствуют	данные отсутствуют
69	378272.08	2197972.36	данные отсутствуют	данные отсутствуют
70	378214.45	2197993.57	данные отсутствуют	данные отсутствуют
71	378068.85	2197735.91	данные отсутствуют	данные отсутствуют
72	378076.91	2197533.89	данные отсутствуют	данные отсутствуют
73	378102.16	2197466.1	данные отсутствуют	данные отсутствуют
74	377848.21	2196981.72	данные отсутствуют	данные отсутствуют
75	377461.64	2196854.3	данные отсутствуют	данные отсутствуют

Государственный регистратор		ФГИС ЕГРН
полное наименование должности	подпись	инициалы, фамилия

М.П.

Выписка из Единого государственного реестра недвижимости об объекте недвижимости
Описание местоположения земельного участка

165

Земельный участок			
(вид объекта недвижимости)			
Лист № __ Раздела 3.2	Всего листов раздела 3.2 : __	Всего разделов: __	Всего листов выписки: __
10.08.2022 № 99/2022/486508448			
Кадастровый номер:		47:23:0000000:252(единое землепользование)	

Сведения о характерных точках границы земельного участка				
Система координат				
Зона №				
Номер точки	Координаты		Описание закрепления на местности	Средняя квадратическая погрешность определения координат характерных точек границ земельного участка, м
	X	Y		
1	2	3	4	5
76	376831.75	2196622.95	данные отсутствуют	данные отсутствуют
77	377036.22	2196386.21	данные отсутствуют	данные отсутствуют
78	377122.6	2196281.47	данные отсутствуют	данные отсутствуют
79	377336.51	2196036.22	данные отсутствуют	данные отсутствуют
80	377555.66	2195932.22	данные отсутствуют	данные отсутствуют
81	377684.77	2195985.81	данные отсутствуют	данные отсутствуют
82	377984.45	2195922.79	данные отсутствуют	данные отсутствуют
83	378211.62	2195872.43	данные отсутствуют	данные отсутствуют
84	378575.1	2196075.9	данные отсутствуют	данные отсутствуют
85	378573.58	2196085.45	данные отсутствуют	данные отсутствуют
86	378433.06	2196009.01	данные отсутствуют	данные отсутствуют
87	378313.58	2196148.42	данные отсутствуют	данные отсутствуют
88	378339.37	2196156.5	данные отсутствуют	данные отсутствуют
89	378367.23	2196176.9	данные отсутствуют	данные отсутствуют
90	378409.33	2196211.55	данные отсутствуют	данные отсутствуют

Государственный регистратор		ФГИС ЕГРН
полное наименование должности	подпись	инициалы, фамилия

М.П.

Выписка из Единого государственного реестра недвижимости об объекте недвижимости
Описание местоположения земельного участка

166

Земельный участок			
(вид объекта недвижимости)			
Лист № __ Раздела 3.2	Всего листов раздела 3.2 : __	Всего разделов: __	Всего листов выписки: __
10.08.2022.№ 99/2022/486508448			
Кадастровый номер:		47:23:0000000:252(единое землепользование)	

Сведения о характерных точках границы земельного участка				
Система координат				
Зона №				
Номер точки	Координаты		Описание закрепления на местности	Средняя квадратическая погрешность определения координат характерных точек границ земельного участка, м
	X	Y		
1	2	3	4	5
91	378446.25	2196235.7	данные отсутствуют	данные отсутствуют
92	378542.31	2196284.9	данные отсутствуют	данные отсутствуют
93	378550.9	2196285.18	данные отсутствуют	данные отсутствуют
94	378651.5	2196229.68	данные отсутствуют	данные отсутствуют
95	378672.9	2196164.85	данные отсутствуют	данные отсутствуют
96	378917.41	2196179.62	данные отсутствуют	данные отсутствуют
97	378936.87	2196176.54	данные отсутствуют	данные отсутствуют
98	378926.2	2196181.03	данные отсутствуют	данные отсутствуют
99	378928.99	2196196.72	данные отсутствуют	данные отсутствуют
100	378941.65	2196223.12	данные отсутствуют	данные отсутствуют
101	378946.82	2196299.34	данные отсутствуют	данные отсутствуют
102	378937.51	2196330.29	данные отсутствуют	данные отсутствуют
103	378932.18	2196359.49	данные отсутствуют	данные отсутствуют
104	378900.06	2196458.61	данные отсутствуют	данные отсутствуют
105	378792.22	2196791.23	данные отсутствуют	данные отсутствуют

Государственный регистратор		ФГИС ЕГРН
полное наименование должности	подпись	инициалы, фамилия

М.П.

Выписка из Единого государственного реестра недвижимости об объекте недвижимости
Описание местоположения земельного участка

167

Земельный участок			
(вид объекта недвижимости)			
Лист № __ Раздела 3.2	Всего листов раздела 3.2 : __	Всего разделов: __	Всего листов выписки: __
10.08.2022.№ 99/2022/486508448			
Кадастровый номер:		47:23:0000000:252(единое землепользование)	

Сведения о характерных точках границы земельного участка				
Система координат				
Зона №				
Номер точки	Координаты		Описание закрепления на местности	Средняя квадратическая погрешность определения координат характерных точек границ земельного участка, м
	X	Y		
1	2	3	4	5
106	378770.96	2196847.93	данные отсутствуют	данные отсутствуют
107	378768.45	2196857.16	данные отсутствуют	данные отсутствуют
108	378765.62	2196879.82	данные отсутствуют	данные отсутствуют
109	378904.52	2196913.85	данные отсутствуют	данные отсутствуют
110	378874.33	2196977.72	данные отсутствуют	данные отсутствуют
111	378866.71	2197095.21	данные отсутствуют	данные отсутствуют
112	378880.74	2197082.16	данные отсутствуют	данные отсутствуют
113	378938.35	2197118.63	данные отсутствуют	данные отсутствуют
114	378909.47	2197233.86	данные отсутствуют	данные отсутствуют
115	379002.02	2197251.75	данные отсутствуют	данные отсутствуют
116	379094.62	2197228.61	данные отсутствуют	данные отсутствуют
117	379316.13	2196913.38	данные отсутствуют	данные отсутствуют
118	379317.48	2196908.57	данные отсутствуют	данные отсутствуют
119	379306.55	2196893.73	данные отсутствуют	данные отсутствуют
120	379394.4	2196780.27	данные отсутствуют	данные отсутствуют

Государственный регистратор		ФГИС ЕГРН
полное наименование должности	подпись	инициалы, фамилия

М.П.

Выписка из Единого государственного реестра недвижимости об объекте недвижимости
Описание местоположения земельного участка

168

Земельный участок			
(вид объекта недвижимости)			
Лист № __ Раздела 3.2	Всего листов раздела 3.2 : __	Всего разделов: __	Всего листов выписки: __
10.08.2022.№ 99/2022/486508448			
Кадастровый номер:		47:23:0000000:252(единое землепользование)	

Сведения о характерных точках границы земельного участка				
Система координат				
Зона №				
Номер точки	Координаты		Описание закрепления на местности	Средняя квадратическая погрешность определения координат характерных точек границ земельного участка, м
	X	Y		
1	2	3	4	5
121	379417.23	2196742.81	данные отсутствуют	данные отсутствуют
122	379450.44	2196670.44	данные отсутствуют	данные отсутствуют
123	379469.09	2196629.86	данные отсутствуют	данные отсутствуют
124	379516.98	2196534.49	данные отсутствуют	данные отсутствуют
125	379530.46	2196507.67	данные отсутствуют	данные отсутствуют
126	379537.97	2196492.71	данные отсутствуют	данные отсутствуют
127	379545.14	2196493.46	данные отсутствуют	данные отсутствуют
128	379552.65	2196496.64	данные отсутствуют	данные отсутствуют
129	379564.29	2196502.65	данные отсутствуют	данные отсутствуют
130	379573.58	2196510.95	данные отсутствуют	данные отсутствуют
131	379581.62	2196519.39	данные отсутствуют	данные отсутствуют
132	379591.04	2196527.99	данные отсутствуют	данные отсутствуют
133	379599.62	2196535.06	данные отсутствуют	данные отсутствуют
134	379606.74	2196536.29	данные отсутствуют	данные отсутствуют
135	379618.77	2196533.55	данные отсутствуют	данные отсутствуют

Государственный регистратор		ФГИС ЕГРН
полное наименование должности	подпись	инициалы, фамилия

М.П.

Выписка из Единого государственного реестра недвижимости об объекте недвижимости
Описание местоположения земельного участка

169

Земельный участок			
(вид объекта недвижимости)			
Лист № __ Раздела 3.2	Всего листов раздела 3.2 : __	Всего разделов: __	Всего листов выписки: __
10.08.2022.№ 99/2022/486508448			
Кадастровый номер:		47:23:0000000:252(единое землепользование)	

Сведения о характерных точках границы земельного участка				
Система координат				
Зона №				
Номер точки	Координаты		Описание закрепления на местности	Средняя квадратическая погрешность определения координат характерных точек границ земельного участка, м
	X	Y		
1	2	3	4	5
136	379628.49	2196528.09	данные отсутствуют	данные отсутствуют
137	379635.27	2196523.55	данные отсутствуют	данные отсутствуют
138	379639.11	2196522.08	данные отсутствуют	данные отсутствуют
139	379641.31	2196521.86	данные отсутствуют	данные отсутствуют
140	379643.53	2196522.33	данные отсутствуют	данные отсутствуют
141	379645.65	2196523.09	данные отсутствуют	данные отсутствуют
142	379649.43	2196525.05	данные отсутствуют	данные отсутствуют
143	379670.92	2196538.25	данные отсутствуют	данные отсутствуют
144	379699.16	2196555.27	данные отсутствуют	данные отсутствуют
145	379712.6	2196563.54	данные отсутствуют	данные отсутствуют
146	379724.59	2196571.15	данные отсутствуют	данные отсутствуют
147	379731.83	2196576.23	данные отсутствуют	данные отсутствуют
148	379747.23	2196588.68	данные отсутствуют	данные отсутствуют
149	379762.08	2196605.15	данные отсутствуют	данные отсутствуют
150	379765.95	2196616.68	данные отсутствуют	данные отсутствуют

Государственный регистратор		ФГИС ЕГРН
полное наименование должности	подпись	инициалы, фамилия

М.П.

Выписка из Единого государственного реестра недвижимости об объекте недвижимости
Описание местоположения земельного участка

170

Земельный участок			
(вид объекта недвижимости)			
Лист № __ Раздела 3.2	Всего листов раздела 3.2 : __	Всего разделов: __	Всего листов выписки: __
10.08.2022.№ 99/2022/486508448			
Кадастровый номер:		47:23:0000000:252(единое землепользование)	

Сведения о характерных точках границы земельного участка				
Система координат				
Зона №				
Номер точки	Координаты		Описание закрепления на местности	Средняя квадратическая погрешность определения координат характерных точек границ земельного участка, м
	X	Y		
1	2	3	4	5
151	379768.04	2196627.79	данные отсутствуют	данные отсутствуют
152	379768.99	2196639.08	данные отсутствуют	данные отсутствуют
153	379771.6	2196650.72	данные отсутствуют	данные отсутствуют
154	379779.21	2196661.13	данные отсутствуют	данные отсутствуют
155	379796.4	2196674.73	данные отсутствуют	данные отсутствуют
156	379809.29	2196684.04	данные отсутствуют	данные отсутствуют
157	379827.12	2196696.8	данные отсутствуют	данные отсутствуют
158	379838.35	2196704.97	данные отсутствуют	данные отсутствуют
159	379847.85	2196711.85	данные отсутствуют	данные отсутствуют
160	379857.07	2196720.13	данные отсутствуют	данные отсутствуют
161	379863.69	2196728.85	данные отсутствуют	данные отсутствуют
162	379867.77	2196736.2	данные отсутствуют	данные отсутствуют
163	379870.43	2196742.83	данные отсутствуют	данные отсутствуют
164	379872.49	2196747.75	данные отсутствуют	данные отсутствуют
165	379874.62	2196755.3	данные отсутствуют	данные отсутствуют

Государственный регистратор		ФГИС ЕГРН
полное наименование должности	подпись	инициалы, фамилия

М.П.

Выписка из Единого государственного реестра недвижимости об объекте недвижимости
Описание местоположения земельного участка

171

Земельный участок			
(вид объекта недвижимости)			
Лист № __ Раздела 3.2	Всего листов раздела 3.2 : __	Всего разделов: __	Всего листов выписки: __
10.08.2022.№ 99/2022/486508448			
Кадастровый номер:		47:23:0000000:252(единое землепользование)	

Сведения о характерных точках границы земельного участка				
Система координат				
Зона №				
Номер точки	Координаты		Описание закрепления на местности	Средняя квадратическая погрешность определения координат характерных точек границ земельного участка, м
	X	Y		
1	2	3	4	5
166	379875.68	2196761.88	данные отсутствуют	данные отсутствуют
167	379877.97	2196774.39	данные отсутствуют	данные отсутствуют
168	379880.75	2196790.56	данные отсутствуют	данные отсутствуют
169	379883.86	2196807.23	данные отсутствуют	данные отсутствуют
170	379887.44	2196820.13	данные отсутствуют	данные отсутствуют
171	379894.28	2196829.88	данные отсутствуют	данные отсутствуют
172	379901.96	2196838.06	данные отсутствуют	данные отсутствуют
173	379912.83	2196846.34	данные отсутствуют	данные отсутствуют
174	379919.28	2196851.38	данные отсутствуют	данные отсутствуют
175	379926.63	2196856.86	данные отсутствуют	данные отсутствуют
176	379934.9	2196862.56	данные отсутствуют	данные отсутствуют
177	379946.45	2196871.5	данные отсутствуют	данные отсутствуют
178	379959.62	2196881.99	данные отсутствуют	данные отсутствуют
179	380010.19	2196924.19	данные отсутствуют	данные отсутствуют
180	380028.92	2196933.05	данные отсутствуют	данные отсутствуют

Государственный регистратор		ФГИС ЕГРН
полное наименование должности	подпись	инициалы, фамилия

М.П.

Выписка из Единого государственного реестра недвижимости об объекте недвижимости
Описание местоположения земельного участка

172

Земельный участок			
(вид объекта недвижимости)			
Лист № __ Раздела 3.2	Всего листов раздела 3.2 : __	Всего разделов: __	Всего листов выписки: __
10.08.2022 № 99/2022/486508448			
Кадастровый номер:		47:23:0000000:252(единое землепользование)	

Сведения о характерных точках границы земельного участка				
Система координат				
Зона №				
Номер точки	Координаты		Описание закрепления на местности	Средняя квадратическая погрешность определения координат характерных точек границ земельного участка, м
	X	Y		
1	2	3	4	5
181	380042.67	2196937.05	данные отсутствуют	данные отсутствуют
182	380056.4	2196936.57	данные отсутствуют	данные отсутствуют
183	380070.01	2196932.88	данные отсутствуют	данные отсутствуют
184	380087.59	2196926.01	данные отсутствуют	данные отсутствуют
185	380108.89	2196914.19	данные отсутствуют	данные отсутствуют
186	380126.95	2196902.68	данные отсутствуют	данные отсутствуют
187	380139.58	2196893.89	данные отсутствуют	данные отсутствуют
188	380155.99	2196884.43	данные отсутствуют	данные отсутствуют
189	380168.36	2196876.65	данные отсутствуют	данные отсутствуют
190	380175.92	2196873.58	данные отсутствуют	данные отсутствуют
191	380182.62	2196872.56	данные отсутствуют	данные отсутствуют
192	380188.96	2196873.72	данные отсутствуют	данные отсутствуют
193	380193.41	2196876.38	данные отсутствуют	данные отсутствуют
194	380197.35	2196880.12	данные отсутствуют	данные отсутствуют
195	380201.03	2196885.26	данные отсутствуют	данные отсутствуют

Государственный регистратор		ФГИС ЕГРН
полное наименование должности	подпись	инициалы, фамилия

М.П.

Выписка из Единого государственного реестра недвижимости об объекте недвижимости
Описание местоположения земельного участка

173

Земельный участок			
(вид объекта недвижимости)			
Лист № __ Раздела 3.2	Всего листов раздела 3.2 : __	Всего разделов: __	Всего листов выписки: __
10.08.2022.№ 99/2022/486508448			
Кадастровый номер:		47:23:0000000:252(единое землепользование)	

Сведения о характерных точках границы земельного участка				
Система координат				
Зона №				
Номер точки	Координаты		Описание закрепления на местности	Средняя квадратическая погрешность определения координат характерных точек границ земельного участка, м
	X	Y		
1	2	3	4	5
196	380203.33	2196889.84	данные отсутствуют	данные отсутствуют
197	380206.1	2196895.87	данные отсутствуют	данные отсутствуют
198	380207.86	2196902.07	данные отсутствуют	данные отсутствуют
199	380209.09	2196910.57	данные отсутствуют	данные отсутствуют
200	380209.39	2196918.08	данные отсутствуют	данные отсутствуют
201	380207.32	2196932.69	данные отсутствуют	данные отсутствуют
202	380199.93	2196950.89	данные отсутствуют	данные отсутствуют
203	380184	2196976.83	данные отсутствуют	данные отсутствуют
204	380183.98	2196986.01	данные отсутствуют	данные отсутствуют
205	380187.23	2196990.75	данные отсутствуют	данные отсутствуют
206	380200.26	2196998.84	данные отсутствуют	данные отсутствуют
207	380218.82	2196998.87	данные отсутствуют	данные отсутствуют
208	380301.42	2196980.81	данные отсутствуют	данные отсутствуют
209	380313.12	2196978.65	данные отсутствуют	данные отсутствуют
210	380324.29	2196977.96	данные отсутствуют	данные отсутствуют

Государственный регистратор		ФГИС ЕГРН
полное наименование должности	подпись	инициалы, фамилия

М.П.

Выписка из Единого государственного реестра недвижимости об объекте недвижимости
Описание местоположения земельного участка

174

Земельный участок			
(вид объекта недвижимости)			
Лист № __ Раздела 3.2	Всего листов раздела 3.2 : __	Всего разделов: __	Всего листов выписки: __
10.08.2022.№ 99/2022/486508448			
Кадастровый номер:		47:23:0000000:252(единое землепользование)	

Сведения о характерных точках границы земельного участка				
Система координат				
Зона №				
Номер точки	Координаты		Описание закрепления на местности	Средняя квадратическая погрешность определения координат характерных точек границ земельного участка, м
	X	Y		
1	2	3	4	5
211	380333.77	2196978.43	данные отсутствуют	данные отсутствуют
212	380339.49	2196979.76	данные отсутствуют	данные отсутствуют
213	380346.81	2196983.47	данные отсутствуют	данные отсутствуют
214	380356.86	2196990.19	данные отсутствуют	данные отсутствуют
215	380362.22	2196995.19	данные отсутствуют	данные отсутствуют
216	380366.72	2197000.59	данные отсутствуют	данные отсутствуют
217	380370.1	2197005.54	данные отсутствуют	данные отсутствуют
218	380375.76	2197016.11	данные отсутствуют	данные отсутствуют
219	380382.5	2197031.72	данные отсутствуют	данные отсутствуют
220	380394.64	2197061.76	данные отсутствуют	данные отсутствуют
221	380431.32	2197149.85	данные отсутствуют	данные отсутствуют
222	380451.38	2197173.96	данные отсутствуют	данные отсутствуют
223	380483.87	2197190.96	данные отсутствуют	данные отсутствуют
224	380524.63	2197207.74	данные отсутствуют	данные отсутствуют
225	380568.54	2197231.75	данные отсутствуют	данные отсутствуют

Государственный регистратор		ФГИС ЕГРН
полное наименование должности	подпись	инициалы, фамилия

М.П.

Выписка из Единого государственного реестра недвижимости об объекте недвижимости
Описание местоположения земельного участка

175

Земельный участок			
(вид объекта недвижимости)			
Лист № __ Раздела 3.2	Всего листов раздела 3.2 : __	Всего разделов: __	Всего листов выписки: __
10.08.2022 № 99/2022/486508448			
Кадастровый номер:		47:23:0000000:252(единое землепользование)	

Сведения о характерных точках границы земельного участка				
Система координат				
Зона №				
Номер точки	Координаты		Описание закрепления на местности	Средняя квадратическая погрешность определения координат характерных точек границ земельного участка, м
	X	Y		
1	2	3	4	5
226	380586.67	2197246.66	данные отсутствуют	данные отсутствуют
227	380591.56	2197254.81	данные отсутствуют	данные отсутствуют
228	380591.97	2197264.16	данные отсутствуют	данные отсутствуют
229	380591.08	2197272.47	данные отсутствуют	данные отсутствуют
230	380587.84	2197304.92	данные отсутствуют	данные отсутствуют
231	380586.95	2197310.19	данные отсутствуют	данные отсутствуют
232	380585.88	2197312.7	данные отсутствуют	данные отсутствуют
233	380584.14	2197314.48	данные отсутствуют	данные отсутствуют
234	380582.42	2197315.33	данные отсутствуют	данные отсутствуют
235	380579.51	2197316.06	данные отсутствуют	данные отсутствуют
236	380569.21	2197317.44	данные отсутствуют	данные отсутствуют
237	380566.48	2197318.7	данные отсутствуют	данные отсутствуют
238	380564.83	2197320.48	данные отсутствуют	данные отсутствуют
239	380562.69	2197325.07	данные отсутствуют	данные отсутствуют
240	380560.57	2197330.34	данные отсутствуют	данные отсутствуют

Государственный регистратор		ФГИС ЕГРН
полное наименование должности	подпись	инициалы, фамилия

М.П.

Выписка из Единого государственного реестра недвижимости об объекте недвижимости
Описание местоположения земельного участка

176

Земельный участок			
(вид объекта недвижимости)			
Лист № __ Раздела 3.2	Всего листов раздела 3.2 : __	Всего разделов: __	Всего листов выписки: __
10.08.2022.№ 99/2022/486508448			
Кадастровый номер:		47:23:0000000:252(единое землепользование)	

Сведения о характерных точках границы земельного участка				
Система координат				
Зона №				
Номер точки	Координаты		Описание закрепления на местности	Средняя квадратическая погрешность определения координат характерных точек границ земельного участка, м
	X	Y		
1	2	3	4	5
241	380558.09	2197333.94	данные отсутствуют	данные отсутствуют
242	380554.29	2197336.71	данные отсутствуют	данные отсутствуют
243	380549.72	2197339.27	данные отсутствуют	данные отсутствуют
244	380547.65	2197341.11	данные отсутствуют	данные отсутствуют
245	380546.97	2197345.31	данные отсутствуют	данные отсутствуют
246	380550.56	2197353.35	данные отсутствуют	данные отсутствуют
247	380556.87	2197358.97	данные отсутствуют	данные отсутствуют
248	380563.24	2197362.43	данные отсутствуют	данные отсутствуют
249	380577.68	2197364.09	данные отсутствуют	данные отсутствуют
250	380591.02	2197359.83	данные отсутствуют	данные отсутствуют
251	380597.76	2197351.38	данные отсутствуют	данные отсутствуют
252	380601.43	2197342.99	данные отсутствуют	данные отсутствуют
253	380603.04	2197339.72	данные отсутствуют	данные отсутствуют
254	380606.16	2197336.09	данные отсутствуют	данные отсутствуют
255	380611.21	2197331.97	данные отсутствуют	данные отсутствуют

Государственный регистратор		ФГИС ЕГРН
полное наименование должности	подпись	инициалы, фамилия

М.П.

Выписка из Единого государственного реестра недвижимости об объекте недвижимости
Описание местоположения земельного участка

177

Земельный участок			
(вид объекта недвижимости)			
Лист № __ Раздела 3.2	Всего листов раздела 3.2 : __	Всего разделов: __	Всего листов выписки: __
10.08.2022.№ 99/2022/486508448			
Кадастровый номер:		47:23:0000000:252(единое землепользование)	

Сведения о характерных точках границы земельного участка				
Система координат				
Зона №				
Номер точки	Координаты		Описание закрепления на местности	Средняя квадратическая погрешность определения координат характерных точек границ земельного участка, м
	X	Y		
1	2	3	4	5
256	380619.83	2197331.24	данные отсутствуют	данные отсутствуют
257	380632.75	2197333.76	данные отсутствуют	данные отсутствуют
258	380645.03	2197337.37	данные отсутствуют	данные отсутствуют
259	380655.19	2197341.57	данные отсутствуют	данные отсутствуют
260	380661.41	2197345.85	данные отсутствуют	данные отсутствуют
261	380668.42	2197351.18	данные отсутствуют	данные отсутствуют
262	380675.68	2197358.11	данные отсутствуют	данные отсутствуют
263	380682.88	2197367.75	данные отсутствуют	данные отсутствуют
264	380689.08	2197376.93	данные отсутствуют	данные отсутствуют
265	380692.96	2197389.45	данные отсутствуют	данные отсутствуют
266	380692.57	2197402.59	данные отсутствуют	данные отсутствуют
267	380688.76	2197417.51	данные отсутствуют	данные отсутствуют
268	380678.33	2197427.69	данные отсутствуют	данные отсутствуют
269	380664.4	2197433.74	данные отсутствуют	данные отсутствуют
270	380645.81	2197436.09	данные отсутствуют	данные отсутствуют

Государственный регистратор		ФГИС ЕГРН
полное наименование должности	подпись	инициалы, фамилия

М.П.

Выписка из Единого государственного реестра недвижимости об объекте недвижимости
Описание местоположения земельного участка

178

Земельный участок			
<small>(вид объекта недвижимости)</small>			
Лист № __ Раздела 3.2	Всего листов раздела 3.2 : __	Всего разделов: __	Всего листов выписки: __
10.08.2022.№ 99/2022/486508448			
Кадастровый номер:		47:23:0000000:252(единое землепользование)	

Сведения о характерных точках границы земельного участка				
Система координат				
Зона №				
Номер точки	Координаты		Описание закрепления на местности	Средняя квадратическая погрешность определения координат характерных точек границ земельного участка, м
	X	Y		
1	2	3	4	5
271	380609.88	2197430.52	данные отсутствуют	данные отсутствуют
272	380582.39	2197420.2	данные отсутствуют	данные отсутствуют
273	380576.1	2197416.3	данные отсутствуют	данные отсутствуют
274	380574.09	2197413.41	данные отсутствуют	данные отсутствуют
275	380572.75	2197408.82	данные отсутствуют	данные отсутствуют
276	380571.78	2197400.61	данные отсутствуют	данные отсутствуют
277	380570.07	2197398.34	данные отсутствуют	данные отсутствуют
278	380567.32	2197396.96	данные отсутствуют	данные отсутствуют
279	380561.1	2197397.77	данные отсутствуют	данные отсутствуют
280	380553.83	2197402.42	данные отсутствуют	данные отсутствуют
281	380550.23	2197409.09	данные отсутствуют	данные отсутствуют
282	380551.42	2197421.29	данные отсутствуют	данные отсутствуют
283	380556.62	2197425.05	данные отсутствуют	данные отсутствуют
284	380567.07	2197427.41	данные отсутствуют	данные отсутствуют
285	380570.71	2197428.43	данные отсутствуют	данные отсутствуют

Государственный регистратор		ФГИС ЕГРН
полное наименование должности	подпись	инициалы, фамилия

М.П.

Выписка из Единого государственного реестра недвижимости об объекте недвижимости
Описание местоположения земельного участка

179

Земельный участок			
(вид объекта недвижимости)			
Лист № __ Раздела 3.2	Всего листов раздела 3.2 : __	Всего разделов: __	Всего листов выписки: __
10.08.2022.№ 99/2022/486508448			
Кадастровый номер:		47:23:0000000:252(единое землепользование)	

Сведения о характерных точках границы земельного участка				
Система координат				
Зона №				
Номер точки	Координаты		Описание закрепления на местности	Средняя квадратическая погрешность определения координат характерных точек границ земельного участка, м
	X	Y		
1	2	3	4	5
286	380575.23	2197431.94	данные отсутствуют	данные отсутствуют
287	380579.01	2197433.74	данные отсутствуют	данные отсутствуют
288	380580.87	2197434.79	данные отсутствуют	данные отсутствуют
289	380582.16	2197437.51	данные отсутствуют	данные отсутствуют
290	380582.66	2197440.3	данные отсутствуют	данные отсутствуют
291	380582.65	2197443.45	данные отсутствуют	данные отсутствуют
292	380581.49	2197450.12	данные отсутствуют	данные отсутствуют
293	380582.05	2197461.44	данные отсутствуют	данные отсутствуют
294	380583.49	2197469.06	данные отсутствуют	данные отсутствуют
295	380588.34	2197474.68	данные отсутствуют	данные отсутствуют
296	380657.9	2197522.66	данные отсутствуют	данные отсутствуют
297	380667.51	2197530.18	данные отсутствуют	данные отсутствуют
298	380675.02	2197539.66	данные отсутствуют	данные отсутствуют
299	380678.34	2197547.83	данные отсутствуют	данные отсутствуют
300	380679.54	2197561.75	данные отсутствуют	данные отсутствуют

Государственный регистратор		ФГИС ЕГРН
полное наименование должности	подпись	инициалы, фамилия

М.П.

Выписка из Единого государственного реестра недвижимости об объекте недвижимости
Описание местоположения земельного участка

Земельный участок			
(вид объекта недвижимости)			
Лист № __ Раздела 3.2	Всего листов раздела 3.2 : __	Всего разделов: __	Всего листов выписки: __
10.08.2022.№ 99/2022/486508448			
Кадастровый номер:		47:23:0000000:252(единое землепользование)	

Сведения о характерных точках границы земельного участка				
Система координат				
Зона №				
Номер точки	Координаты		Описание закрепления на местности	Средняя квадратическая погрешность определения координат характерных точек границ земельного участка, м
	X	Y		
1	2	3	4	5
301	380677.61	2197575.69	данные отсутствуют	данные отсутствуют
302	380674.42	2197588.14	данные отсутствуют	данные отсутствуют
303	380672.83	2197599.21	данные отсутствуют	данные отсутствуют
304	380671.64	2197610.8	данные отсутствуют	данные отсутствуют
305	380669.99	2197618.86	данные отсутствуют	данные отсутствуют
306	380669.67	2197626.95	данные отсутствуют	данные отсутствуют
307	380670.32	2197634.25	данные отсутствуют	данные отсутствуют
308	380673.05	2197642.98	данные отсутствуют	данные отсутствуют
309	380679.92	2197653.9	данные отсутствуют	данные отсутствуют
310	380687.49	2197662.58	данные отсутствуют	данные отсутствуют
311	380693.5	2197670.43	данные отсутствуют	данные отсутствуют
312	380696.65	2197676.62	данные отсутствуют	данные отсутствуют
313	380698.41	2197683.42	данные отсутствуют	данные отсутствуют
314	380700.14	2197696.05	данные отсутствуют	данные отсутствуют
315	380705.22	2197715.62	данные отсутствуют	данные отсутствуют

Государственный регистратор		ФГИС ЕГРН
полное наименование должности	подпись	инициалы, фамилия

М.П.

Выписка из Единого государственного реестра недвижимости об объекте недвижимости
Описание местоположения земельного участка

181

Земельный участок			
(вид объекта недвижимости)			
Лист № __ Раздела 3.2	Всего листов раздела 3.2 : __	Всего разделов: __	Всего листов выписки: __
10.08.2022.№ 99/2022/486508448			
Кадастровый номер:		47:23:0000000:252(единое землепользование)	

Сведения о характерных точках границы земельного участка				
Система координат				
Зона №				
Номер точки	Координаты		Описание закрепления на местности	Средняя квадратическая погрешность определения координат характерных точек границ земельного участка, м
	X	Y		
1	2	3	4	5
316	380732.85	2197781.66	данные отсутствуют	данные отсутствуют
317	380741.18	2197801.01	данные отсутствуют	данные отсутствуют
318	380751.59	2197820.7	данные отсутствуют	данные отсутствуют
319	380756.27	2197831.19	данные отсутствуют	данные отсутствуют
320	380758.61	2197835.56	данные отсутствуют	данные отсутствуют
321	380761.08	2197840.55	данные отсутствуют	данные отсутствуют
322	380764.3	2197847.9	данные отсутствуют	данные отсутствуют
323	380767.25	2197855.72	данные отсутствуют	данные отсутствуют
324	380770.15	2197864.9	данные отсутствуют	данные отсутствуют
325	380771.9	2197871.55	данные отсутствуют	данные отсутствуют
326	380774.09	2197882.05	данные отсутствуют	данные отсутствуют
327	380775.65	2197892.5	данные отсутствуют	данные отсутствуют
328	380776.39	2197899.35	данные отсутствуют	данные отсутствуют
329	380777.16	2197911.9	данные отсутствуют	данные отсутствуют
330	380777.25	2197924.49	данные отсутствуют	данные отсутствуют

Государственный регистратор		ФГИС ЕГРН
полное наименование должности	подпись	инициалы, фамилия

М.П.

Выписка из Единого государственного реестра недвижимости об объекте недвижимости
Описание местоположения земельного участка

182

Земельный участок			
(вид объекта недвижимости)			
Лист № __ Раздела 3.2	Всего листов раздела 3.2 : __	Всего разделов: __	Всего листов выписки: __
10.08.2022.№ 99/2022/486508448			
Кадастровый номер:		47:23:0000000:252(единое землепользование)	

Сведения о характерных точках границы земельного участка				
Система координат				
Зона №				
Номер точки	Координаты		Описание закрепления на местности	Средняя квадратическая погрешность определения координат характерных точек границ земельного участка, м
	X	Y		
1	2	3	4	5
331	380777.14	2197928.78	данные отсутствуют	данные отсутствуют
332	380776.55	2197940.25	данные отсутствуют	данные отсутствуют
333	380775.54	2197952.09	данные отсутствуют	данные отсутствуют
334	380774.49	2197962.32	данные отсутствуют	данные отсутствуют
335	380775.33	2197969.77	данные отсутствуют	данные отсутствуют
336	380778.9	2197978.39	данные отсутствуют	данные отсутствуют
337	380782.56	2197984.97	данные отсутствуют	данные отсутствуют
338	380784.21	2197991.5	данные отсутствуют	данные отсутствуют
339	380784.6	2198003.02	данные отсутствуют	данные отсутствуют
340	380783.08	2198014.15	данные отсутствуют	данные отсутствуют
341	380783.71	2198019.72	данные отсутствуют	данные отсутствуют
342	380785.44	2198026.27	данные отсутствуют	данные отсутствуют
343	380787.14	2198029.26	данные отсутствуют	данные отсутствуют
344	380789.19	2198032.12	данные отсутствуют	данные отсутствуют
345	380798.72	2198040.66	данные отсутствуют	данные отсутствуют

Государственный регистратор		ФГИС ЕГРН
полное наименование должности	подпись	инициалы, фамилия

М.П.

Выписка из Единого государственного реестра недвижимости об объекте недвижимости
Описание местоположения земельного участка

Земельный участок			
(вид объекта недвижимости)			
Лист № __ Раздела 3.2	Всего листов раздела 3.2 : __	Всего разделов: __	Всего листов выписки: __
10.08.2022.№ 99/2022/486508448			
Кадастровый номер:		47:23:0000000:252(единое землепользование)	

Сведения о характерных точках границы земельного участка				
Система координат				
Зона №				
Номер точки	Координаты		Описание закрепления на местности	Средняя квадратическая погрешность определения координат характерных точек границ земельного участка, м
	X	Y		
1	2	3	4	5
346	380810.01	2198047.96	данные отсутствуют	данные отсутствуют
347	380819.6	2198055.82	данные отсутствуют	данные отсутствуют
348	380828.96	2198062.08	данные отсутствуют	данные отсутствуют
349	380834.65	2198068.16	данные отсутствуют	данные отсутствуют
350	380887.78	2198149.11	данные отсутствуют	данные отсутствуют
351	380890.49	2198155.66	данные отсутствуют	данные отсутствуют
352	380892.75	2198164.29	данные отсутствуют	данные отсутствуют
353	380914.21	2198191.22	данные отсутствуют	данные отсутствуют
354	380914.52	2198191.4	данные отсутствуют	данные отсутствуют
355	380917.94	2198195.88	данные отсутствуют	данные отсутствуют
356	380921.77	2198202.49	данные отсутствуют	данные отсутствуют
357	380935.3	2198226.51	данные отсутствуют	данные отсутствуют
358	380949.82	2198255.59	данные отсутствуют	данные отсутствуют
359	380952.59	2198263.42	данные отсутствуют	данные отсутствуют
360	380955.28	2198273.31	данные отсутствуют	данные отсутствуют

Государственный регистратор		ФГИС ЕГРН
полное наименование должности	подпись	инициалы, фамилия

М.П.

Выписка из Единого государственного реестра недвижимости об объекте недвижимости
Описание местоположения земельного участка

Земельный участок			
(вид объекта недвижимости)			
Лист № __ Раздела 3.2	Всего листов раздела 3.2 : __	Всего разделов: __	Всего листов выписки: __
10.08.2022.№ 99/2022/486508448			
Кадастровый номер:		47:23:0000000:252(единое землепользование)	

Сведения о характерных точках границы земельного участка				
Система координат				
Зона №				
Номер точки	Координаты		Описание закрепления на местности	Средняя квадратическая погрешность определения координат характерных точек границ земельного участка, м
	X	Y		
1	2	3	4	5
361	380954.92	2198300.65	данные отсутствуют	данные отсутствуют
362	380859.46	2198305.2	данные отсутствуют	данные отсутствуют
363	380872.95	2198350.01	данные отсутствуют	данные отсутствуют
364	380872.12	2198386.53	данные отсутствуют	данные отсутствуют
365	380876.37	2198447.32	данные отсутствуют	данные отсутствуют
366	378402.33	2196656.15	данные отсутствуют	данные отсутствуют
367	378343.29	2196627.96	данные отсутствуют	данные отсутствуют
368	378357.1	2196599.94	данные отсутствуют	данные отсутствуют
369	378231.53	2196564.03	данные отсутствуют	данные отсутствуют
370	378103.88	2196515.2	данные отсутствуют	данные отсутствуют
371	378082.12	2196560.65	данные отсутствуют	данные отсутствуют
372	377863.91	2196480.02	данные отсутствуют	данные отсутствуют
373	377825.21	2196521.6	данные отсутствуют	данные отсутствуют
374	377417.31	2196383.2	данные отсутствуют	данные отсутствуют
375	377452.74	2196296.36	данные отсутствуют	данные отсутствуют

Государственный регистратор		ФГИС ЕГРН
полное наименование должности	подпись	инициалы, фамилия

М.П.

Выписка из Единого государственного реестра недвижимости об объекте недвижимости
Описание местоположения земельного участка

185

Земельный участок			
(вид объекта недвижимости)			
Лист № __ Раздела 3.2	Всего листов раздела 3.2 : __	Всего разделов: __	Всего листов выписки: __
10.08.2022 № 99/2022/486508448			
Кадастровый номер:		47:23:0000000:252(единое землепользование)	

Сведения о характерных точках границы земельного участка				
Система координат				
Зона №				
Номер точки	Координаты		Описание закрепления на местности	Средняя квадратическая погрешность определения координат характерных точек границ земельного участка, м
	X	Y		
1	2	3	4	5
376	377373.43	2196264.34	данные отсутствуют	данные отсутствуют
377	377354.79	2196313.83	данные отсутствуют	данные отсутствуют
378	377300.82	2196295.79	данные отсутствуют	данные отсутствуют
379	377283.74	2196335.72	данные отсутствуют	данные отсутствуют
380	377190.78	2196298.87	данные отсутствуют	данные отсутствуют
381	377211.52	2196370.43	данные отсутствуют	данные отсутствуют
382	377369.56	2196456.6	данные отсутствуют	данные отсутствуют
383	377430.78	2196456.59	данные отсутствуют	данные отсутствуют
384	377466.7	2196500.7	данные отсутствуют	данные отсутствуют
385	377522.22	2196545.74	данные отсутствуют	данные отсутствуют
386	377599.42	2196526.41	данные отсутствуют	данные отсутствуют
387	377627.03	2196535.5	данные отсутствуют	данные отсутствуют
388	377725.5	2196585.74	данные отсутствуют	данные отсутствуют
389	377810.56	2196610.37	данные отсутствуют	данные отсутствуют
390	377933.59	2196665.76	данные отсутствуют	данные отсутствуют

Государственный регистратор		ФГИС ЕГРН
полное наименование должности	подпись	инициалы, фамилия

М.П.

Выписка из Единого государственного реестра недвижимости об объекте недвижимости
Описание местоположения земельного участка

186

Земельный участок			
<small>(вид объекта недвижимости)</small>			
Лист № __ Раздела 3.2	Всего листов раздела 3.2 : __	Всего разделов: __	Всего листов выписки: __
10.08.2022 № 99/2022/486508448			
Кадастровый номер:		47:23:0000000:252(единое землепользование)	

Сведения о характерных точках границы земельного участка				
Система координат				
Зона №				
Номер точки	Координаты		Описание закрепления на местности	Средняя квадратическая погрешность определения координат характерных точек границ земельного участка, м
	X	Y		
1	2	3	4	5
391	378055.34	2196712.56	данные отсутствуют	данные отсутствуют
392	378130.43	2196771.17	данные отсутствуют	данные отсутствуют
393	378259.82	2196821.72	данные отсутствуют	данные отсутствуют
394	378296.37	2196806.75	данные отсутствуют	данные отсутствуют
395	378351.21	2196752.48	данные отсутствуют	данные отсутствуют
396	378362.32	2196731.46	данные отсутствуют	данные отсутствуют
397	378639.72	2197693.92	данные отсутствуют	данные отсутствуют
398	378570.19	2197506.37	данные отсутствуют	данные отсутствуют
399	378614.81	2197489.27	данные отсутствуют	данные отсутствуют
400	378563.7	2197355.91	данные отсутствуют	данные отсутствуют
401	378582.21	2197349.16	данные отсутствуют	данные отсутствуют
402	378569.19	2197313.45	данные отсутствуют	данные отсутствуют
403	378550.09	2197320.42	данные отсутствуют	данные отсутствуют
404	378543.23	2197302.52	данные отсутствуют	данные отсутствуют
405	378375.15	2197366.95	данные отсутствуют	данные отсутствуют

Государственный регистратор		ФГИС ЕГРН
полное наименование должности	подпись	инициалы, фамилия

М.П.

Выписка из Единого государственного реестра недвижимости об объекте недвижимости
Описание местоположения земельного участка

187

Земельный участок			
(вид объекта недвижимости)			
Лист № __ Раздела 3.2	Всего листов раздела 3.2 : __	Всего разделов: __	Всего листов выписки: __
10.08.2022.№ 99/2022/486508448			
Кадастровый номер:		47:23:0000000:252(единое землепользование)	

Сведения о характерных точках границы земельного участка				
Система координат				
Зона №				
Номер точки	Координаты		Описание закрепления на местности	Средняя квадратическая погрешность определения координат характерных точек границ земельного участка, м
	X	Y		
1	2	3	4	5
406	378518.03	2197741.61	данные отсутствуют	данные отсутствуют
407	378929.71	2198280.83	данные отсутствуют	данные отсутствуют
408	379291.87	2198205.7	данные отсутствуют	данные отсутствуют
409	379324.02	2198444.43	данные отсутствуют	данные отсутствуют
410	379321.18	2198885.31	данные отсутствуют	данные отсутствуют
411	379333.22	2198908.04	данные отсутствуют	данные отсутствуют
412	379353.77	2198937.13	данные отсутствуют	данные отсутствуют
413	379786.75	2199415.56	данные отсутствуют	данные отсутствуют
414	379881.9	2199503.2	данные отсутствуют	данные отсутствуют
415	379626.18	2199695.16	данные отсутствуют	данные отсутствуют
416	379607.77	2199670.56	данные отсутствуют	данные отсутствуют
417	379597.38	2199677.68	данные отсутствуют	данные отсутствуют
418	379584.08	2199688.64	данные отсутствуют	данные отсутствуют
419	379580.58	2199690.96	данные отсутствуют	данные отсутствуют
420	379574.38	2199695.66	данные отсутствуют	данные отсутствуют

Государственный регистратор		ФГИС ЕГРН
полное наименование должности	подпись	инициалы, фамилия

М.П.

Выписка из Единого государственного реестра недвижимости об объекте недвижимости
Описание местоположения земельного участка

Земельный участок			
<small>(вид объекта недвижимости)</small>			
Лист № __ Раздела 3.2	Всего листов раздела 3.2 : __	Всего разделов: __	Всего листов выписки: __
10.08.2022.№ 99/2022/486508448			
Кадастровый номер:		47:23:0000000:252(единое землепользование)	

Сведения о характерных точках границы земельного участка				
Система координат				
Зона №				
Номер точки	Координаты		Описание закрепления на местности	Средняя квадратическая погрешность определения координат характерных точек границ земельного участка, м
	X	Y		
1	2	3	4	5
421	379580.79	2199706.18	данные отсутствуют	данные отсутствуют
422	379588.01	2199716.21	данные отсутствуют	данные отсутствуют
423	379591.77	2199720.99	данные отсутствуют	данные отсутствуют
424	379576.04	2199732.8	данные отсутствуют	данные отсутствуют
425	378817.39	2198398.1	данные отсутствуют	данные отсутствуют
426	378689.46	2198423.53	данные отсутствуют	данные отсутствуют
427	378568.74	2198435.3	данные отсутствуют	данные отсутствуют
428	378435.84	2198451.89	данные отсутствуют	данные отсутствуют
429	378432.82	2198463.67	данные отсутствуют	данные отсутствуют
430	378331.54	2198469.43	данные отсутствуют	данные отсутствуют
431	378220.4	2198475.64	данные отсутствуют	данные отсутствуют
432	378118.5	2198266.66	данные отсутствуют	данные отсутствуют
433	378810.4	2197950.91	данные отсутствуют	данные отсутствуют
434	378826.11	2197993.93	данные отсутствуют	данные отсутствуют
435	378492.24	2198337.5	данные отсутствуют	данные отсутствуют

Государственный регистратор		ФГИС ЕГРН
полное наименование должности	подпись	инициалы, фамилия

М.П.

Выписка из Единого государственного реестра недвижимости об объекте недвижимости
Описание местоположения земельного участка

189

Земельный участок			
(вид объекта недвижимости)			
Лист № __ Раздела 3.2	Всего листов раздела 3.2 : __	Всего разделов: __	Всего листов выписки: __
10.08.2022 № 99/2022/486508448			
Кадастровый номер:		47:23:0000000:252(единое землепользование)	

Сведения о характерных точках границы земельного участка				
Система координат				
Зона №				
Номер точки	Координаты		Описание закрепления на местности	Средняя квадратическая погрешность определения координат характерных точек границ земельного участка, м
	X	Y		
1	2	3	4	5
436	378491.51	2198330.07	данные отсутствуют	данные отсутствуют
437	378495.79	2198330.09	данные отсутствуют	данные отсутствуют
438	378493.02	2198292.62	данные отсутствуют	данные отсутствуют
439	378492.18	2198272.09	данные отсутствуют	данные отсутствуют
440	378465.84	2198272.86	данные отсутствуют	данные отсутствуют
441	378467.73	2198302.73	данные отсутствуют	данные отсутствуют
442	378472.89	2198302.74	данные отсутствуют	данные отсутствуют
443	378474.71	2198337.74	данные отсутствуют	данные отсутствуют
444	378409.85	2198433.78	данные отсутствуют	данные отсутствуют
445	378412.24	2198434.01	данные отсутствуют	данные отсутствуют
446	378412.16	2198431.9	данные отсутствуют	данные отсутствуют
447	378409.92	2198431.8	данные отсутствуют	данные отсутствуют

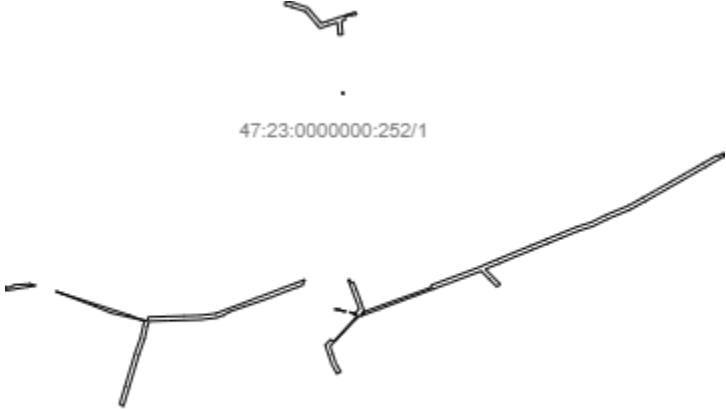
Государственный регистратор		ФГИС ЕГРН
полное наименование должности	подпись	инициалы, фамилия

М.П.

Выписка из Единого государственного реестра недвижимости об объекте недвижимости
Сведения о частях земельного участка

190

Земельный участок			
(вид объекта недвижимости)			
Лист № ___ Раздела 4	Всего листов раздела 4 : ___	Всего разделов: ___	Всего листов выписки: ___
10.08.2022 № 99/2022/486508448			
Кадастровый номер:		47:23:0000000:252(единое землепользование)	

План (чертеж, схема) части земельного участка	Учетный номер части: 47:23:0000000:252/1
 <p>47:23:0000000:252/1</p>	
Масштаб 1: данные отсутствуют	Условные обозначения:


Государственный регистратор		ФГИС ЕГРН
полное наименование должности	подпись	инициалы, фамилия

М.П.

Выписка из Единого государственного реестра недвижимости об объекте недвижимости
Сведения о частях земельного участка

191

Земельный участок			
<small>(вид объекта недвижимости)</small>			
Лист № __ Раздела 4	Всего листов раздела 4 : __	Всего разделов: __	Всего листов выписки: __
10.08.2022 № 99/2022/486508448			
Кадастровый номер:		47:23:0000000:252(единое землепользование)	

План (чертеж, схема) части земельного участка	Учетный номер части: 47:23:0000000:252/2
	
Масштаб 1: данные отсутствуют	Условные обозначения:

Государственный регистратор		ФГИС ЕГРН
полное наименование должности	подпись	инициалы, фамилия

М.П.

Выписка из Единого государственного реестра недвижимости об объекте недвижимости
Сведения о частях земельного участка

192

Земельный участок			
<small>(вид объекта недвижимости)</small>			
Лист № __ Раздела 4	Всего листов раздела 4 : __	Всего разделов: __	Всего листов выписки: __
10.08.2022 № 99/2022/486508448			
Кадастровый номер:		47:23:0000000:252(единое землепользование)	

План (чертеж, схема) части земельного участка	Учетный номер части: 47:23:0000000:252/3
	
Масштаб 1: данные отсутствуют	Условные обозначения:

Государственный регистратор		ФГИС ЕГРН
полное наименование должности	подпись	инициалы, фамилия

М.П.

Выписка из Единого государственного реестра недвижимости об объекте недвижимости
Сведения о частях земельного участка

193

Земельный участок			
(вид объекта недвижимости)			
Лист № __ Раздела 4	Всего листов раздела 4 : __	Всего разделов: __	Всего листов выписки: __
10.08.2022 № 99/2022/486508448			
Кадастровый номер:		47:23:0000000:252(единое землепользование)	

План (чертеж, схема) части земельного участка	Учетный номер части: 47:23:0000000:252/4
	
Масштаб 1: данные отсутствуют	Условные обозначения:

Государственный регистратор		ФГИС ЕГРН
полное наименование должности	подпись	инициалы, фамилия

М.П.

Выписка из Единого государственного реестра недвижимости об объекте недвижимости
Сведения о частях земельного участка

194

Земельный участок			
(вид объекта недвижимости)			
Лист № __ Раздела 4.1	Всего листов раздела 4.1 : __	Всего разделов: __	Всего листов выписки: __
10.08.2022 № 99/2022/486508448			
Кадастровый номер:		47:23:0000000:252(единое землепользование)	

Учетный номер части	Площадь (м ²)	Содержание ограничения в использовании или ограничения права на объект недвижимости или обременения объекта недвижимости
1	2	3
1	88345	Ограничения прав на земельный участок, предусмотренные статьями 56, 56.1 Земельного кодекса Российской Федерации, Карта (план) охранной зоны объекта электросетевого хозяйства № - от 25.01.2016, срок действия: 13.04.2016
2	350	Ограничения прав на земельный участок, предусмотренные статьями 56, 56.1 Земельного кодекса Российской Федерации, 47.23.0.90, Приказ комитета по культуре № 01-03/19-271 от 22.05.2019, срок действия: 28.11.2019
3	0	Ограничения прав на земельный участок, предусмотренные статьями 56, 56.1 Земельного кодекса Российской Федерации, Документ, содержащий необходимые для внесения в государственный кадастр недвижимости сведения об установлении или изменении территориальной зоны или зоны с особыми условиями использования территорий, либо об отмене установления такой зоны № PVD-0123/2020-14364 от 10.11.2020, срок действия: 18.01.2021
4	20942	Ограничения прав на земельный участок, предусмотренные статьями 56, 56.1 Земельного кодекса Российской Федерации, Документ, содержащий необходимые для внесения в государственный кадастр недвижимости сведения об установлении или изменении территориальной зоны или зоны с особыми условиями использования территорий, либо об отмене установления такой зоны № PVD-0123/2021-61526 от 25.11.2021, срок действия: 16.12.2021

Государственный регистратор		ФГИС ЕГРН
полное наименование должности	подпись	инициалы, фамилия

М.П.

Выписка из Единого государственного реестра недвижимости об объекте недвижимости
Сведения о частях земельного участка

195

Земельный участок				
(вид объекта недвижимости)				
Лист № __ Раздела 4.2		Всего листов раздела 4.2 : __		Всего разделов: __
Всего листов выписки: __				
10.08.2022.№ 99/2022/486508448				
Кадастровый номер:			47:23:0000000:252(единое землепользование)	
Сведения о характерных точках границы части (частей) земельного участка				
Учетный номер части: 1				
Система координат: Местная 167				
Зона №				
Номер точки	Координаты, м		Описание закрепления на местности	Средняя квадратическая погрешность определения координат характерных точек границы части земельного участка, м
	X	Y		
1	2	3	4	5
24	380271.07	2197889.14	данные отсутствуют	данные отсутствуют
25	380266.37	2197853.34	данные отсутствуют	данные отсутствуют
29	379879.41	2197845.22	данные отсутствуют	данные отсутствуют
29	379879.41	2197845.22	данные отсутствуют	данные отсутствуют
36	378946.53	2197646.61	данные отсутствуют	данные отсутствуют
40	378866.53	2197449.1	данные отсутствуют	данные отсутствуют
41	378810.41	2197284.75	данные отсутствуют	данные отсутствуют
48	378666.92	2197803.18	данные отсутствуют	данные отсутствуют
49	378789.53	2197915.5	данные отсутствуют	данные отсутствуют
50	378800.09	2197911.11	данные отсутствуют	данные отсутствуют
59	378969.47	2197877.49	данные отсутствуют	данные отсутствуют
60	378951.28	2197884.89	данные отсутствуют	данные отсутствуют
64	378854.75	2197933.27	данные отсутствуют	данные отсутствуют
65	378817.91	2197948.84	данные отсутствуют	данные отсутствуют
96	378917.41	2196179.62	данные отсутствуют	данные отсутствуют
98	378926.2	2196181.03	данные отсутствуют	данные отсутствуют
Государственный регистратор			ФГИС ЕГРН	
полное наименование должности			подпись	
			инициалы, фамилия	

М.П.

Выписка из Единого государственного реестра недвижимости об объекте недвижимости
Сведения о частях земельного участка

Земельный участок				196
<small>(вид объекта недвижимости)</small>				
Лист № ___ Раздела 4.2	Всего листов раздела 4.2 : ___	Всего разделов: ___	Всего листов выписки: ___	
10.08.2022 № 99/2022/486508448				
Кадастровый номер:		47:23:000000:252(единое землепользование)		

Номер точки	Координаты, м		Описание закрепления на местности	Средняя квадратическая погрешность определения координат характерных точек границы части земельного участка, м
	X	Y		
1	2	3	4	5
99	378928.99	2196196.72	данные отсутствуют	данные отсутствуют
100	378941.65	2196223.12	данные отсутствуют	данные отсутствуют
101	378946.82	2196299.34	данные отсутствуют	данные отсутствуют
104	378900.06	2196458.61	данные отсутствуют	данные отсутствуют
105	378792.22	2196791.23	данные отсутствуют	данные отсутствуют
106	378770.96	2196847.93	данные отсутствуют	данные отсутствуют
107	378768.45	2196857.16	данные отсутствуют	данные отсутствуют
108	378765.62	2196879.82	данные отсутствуют	данные отсутствуют
395	378351.21	2196752.48	данные отсутствуют	данные отсутствуют
407	378929.71	2198280.83	данные отсутствуют	данные отсутствуют
420	379574.38	2199695.66	данные отсутствуют	данные отсутствуют
421	379580.79	2199706.18	данные отсутствуют	данные отсутствуют
422	379588.01	2199716.21	данные отсутствуют	данные отсутствуют
423	379591.77	2199720.99	данные отсутствуют	данные отсутствуют
433	378810.4	2197950.91	данные отсутствуют	данные отсутствуют
433	378810.4	2197950.91	данные отсутствуют	данные отсутствуют
434	378826.11	2197993.93	данные отсутствуют	данные отсутствуют

Государственный регистратор		ФГИС ЕГРН
полное наименование должности	подпись	инициалы, фамилия

М.П.

Выписка из Единого государственного реестра недвижимости об объекте недвижимости
Сведения о частях земельного участка

Земельный участок				197
<small>(вид объекта недвижимости)</small>				
Лист № ___ Раздела 4.2	Всего листов раздела 4.2 : ___	Всего разделов: ___	Всего листов выписки: ___	
10.08.2022 № 99/2022/486508448				
Кадастровый номер:		47:23:000000:252(единое землепользование)		

Номер точки	Координаты, м		Описание закрепления на местности	Средняя квадратическая погрешность определения координат характерных точек границы части земельного участка, м
	X	Y		
1	2	3	4	5
448	379878.56	2197844.66	данные отсутствуют	данные отсутствуют
449	379894.91	2197843.43	данные отсутствуют	данные отсутствуют
450	378823.21	2197802.8	данные отсутствуют	данные отсутствуют
450	378823.21	2197802.8	данные отсутствуют	данные отсутствуют
451	378824.9	2197804.94	данные отсутствуют	данные отсутствуют
452	378822.86	2197805.89	данные отсутствуют	данные отсутствуют
453	378821.22	2197816.85	данные отсутствуют	данные отсутствуют
454	378820.67	2197825.96	данные отсутствуют	данные отсутствуют
455	378813.22	2197847.17	данные отсутствуют	данные отсутствуют
456	378810.69	2197858.67	данные отсутствуют	данные отсутствуют
457	378809.33	2197855.6	данные отсутствуют	данные отсутствуют
458	378811.29	2197846.62	данные отсутствуют	данные отсутствуют
459	378818.69	2197825.56	данные отсутствуют	данные отсутствуют
460	378819.24	2197816.64	данные отсутствуют	данные отсутствуют
461	378820.96	2197804.99	данные отсутствуют	данные отсутствуют
462	378821.19	2197804.02	данные отсутствуют	данные отсутствуют
463	378821.89	2197803.4	данные отсутствуют	данные отсутствуют

Государственный регистратор		ФГИС ЕГРН
полное наименование должности	подпись	инициалы, фамилия

М.П.

Выписка из Единого государственного реестра недвижимости об объекте недвижимости
Сведения о частях земельного участка

Земельный участок				198
<small>(вид объекта недвижимости)</small>				
Лист № ___ Раздела 4.2	Всего листов раздела 4.2 : ___	Всего разделов: ___	Всего листов выписки: ___	
10.08.2022 № 99/2022/486508448				
Кадастровый номер:		47:23:000000:252(единое землепользование)		

Номер точки	Координаты, м		Описание закрепления на местности	Средняя квадратическая погрешность определения координат характерных точек границы части земельного участка, м
	X	Y		
1	2	3	4	5
464	378940.05	2198278.68	данные отсутствуют	данные отсутствуют
465	378940.77	2198280.62	данные отсутствуют	данные отсутствуют
466	378972.58	2198366.28	данные отсутствуют	данные отсутствуют
467	379003.51	2198449	данные отсутствуют	данные отсутствуют
468	379032.19	2198524.94	данные отсутствуют	данные отсутствуют
469	379042.03	2198545.25	данные отсутствуют	данные отсутствуют
470	379067.85	2198607.73	данные отсутствуют	данные отсутствуют
471	379099.88	2198685.03	данные отсутствуют	данные отсутствуют
472	379134.37	2198770.37	данные отсутствуют	данные отсутствуют
473	379165.66	2198846.33	данные отсутствуют	данные отсутствуют
474	379193.27	2198914.19	данные отсутствуют	данные отсутствуют
475	379227.72	2198998.45	данные отсутствуют	данные отсутствуют
476	379250.13	2199069.57	данные отсутствуют	данные отсутствуют
477	379285.48	2199140.37	данные отсутствуют	данные отсутствуют
478	379309.98	2199199.3	данные отсутствуют	данные отсутствуют
479	379331.22	2199251.69	данные отсутствуют	данные отсутствуют
480	379372.81	2199326.78	данные отсутствуют	данные отсутствуют

Государственный регистратор		ФГИС ЕГРН
полное наименование должности	подпись	инициалы, фамилия

М.П.

Выписка из Единого государственного реестра недвижимости об объекте недвижимости
Сведения о частях земельного участка

Земельный участок				199
<small>(вид объекта недвижимости)</small>				
Лист № ___ Раздела 4.2	Всего листов раздела 4.2 : ___	Всего разделов: ___	Всего листов выписки: ___	
10.08.2022 № 99/2022/486508448				
Кадастровый номер:			47:23:000000:252(единое землепользование)	

Номер точки	Координаты, м		Описание закрепления на местности	Средняя квадратическая погрешность определения координат характерных точек границы части земельного участка, м
	X	Y		
1	2	3	4	5
481	379407.88	2199388.84	данные отсутствуют	данные отсутствуют
482	379453.53	2199469.41	данные отсутствуют	данные отсутствуют
483	379496.92	2199545.55	данные отсутствуют	данные отсутствуют
484	379541.08	2199622.7	данные отсутствуют	данные отсутствуют
485	379580.18	2199691.26	данные отсутствуют	данные отсутствуют
486	379580.07	2199729.78	данные отсутствуют	данные отсутствуют
487	379573.13	2199721.26	данные отсутствуют	данные отсутствуют
488	379522.85	2199633.13	данные отсутствуют	данные отсутствуют
489	379478.69	2199555.98	данные отсутствуют	данные отсутствуют
490	379435.28	2199479.78	данные отсутствуют	данные отсутствуют
491	379389.59	2199399.19	данные отсутствуют	данные отсутствуют
492	379354.48	2199337.03	данные отсутствуют	данные отсутствуют
493	379312.23	2199260.77	данные отсутствуют	данные отсутствуют
494	379290.55	2199207.28	данные отсутствуют	данные отсутствуют
495	379266.35	2199149.1	данные отсутствуют	данные отсутствуют
496	379230.6	2199077.46	данные отсутствуют	данные отсутствуют
497	379207.96	2199005.59	данные отсутствуют	данные отсутствуют

Государственный регистратор		ФГИС ЕГРН
полное наименование должности	подпись	инициалы, фамилия

М.П.

Выписка из Единого государственного реестра недвижимости об объекте недвижимости
Сведения о частях земельного участка

Земельный участок				200
<small>(вид объекта недвижимости)</small>				
Лист № ___ Раздела 4.2	Всего листов раздела 4.2 : ___	Всего разделов: ___	Всего листов выписки: ___	
10.08.2022 № 99/2022/486508448				
Кадастровый номер:		47:23:0000000:252(единое землепользование)		

Номер точки	Координаты, м		Описание закрепления на местности	Средняя квадратическая погрешность определения координат характерных точек границы части земельного участка, м
	X	Y		
1	2	3	4	5
498	379173.82	2198922.12	данные отсутствуют	данные отсутствуют
499	379146.22	2198854.29	данные отсутствуют	данные отсутствуют
500	379114.92	2198778.3	данные отсутствуют	данные отсутствуют
501	379080.44	2198692.99	данные отсутствуют	данные отсутствуют
502	379048.44	2198615.77	данные отсутствуют	данные отсутствуют
503	379022.85	2198553.85	данные отсутствуют	данные отсутствуют
504	379019.5	2198546.89	данные отсутствуют	данные отсутствуют
505	378984.23	2198581.85	данные отсутствуют	данные отсутствуют
506	378944.61	2198621.91	данные отсутствуют	данные отсутствуют
507	378933.82	2198602.94	данные отсутствуют	данные отсутствуют
508	378969.37	2198567.01	данные отсутствуют	данные отсутствуют
509	379010.3	2198526.43	данные отсутствуют	данные отсутствуют
510	378983.85	2198456.38	данные отсутствуют	данные отсутствуют
511	378952.9	2198373.61	данные отсутствуют	данные отсутствуют
512	378921.08	2198287.94	данные отсутствуют	данные отсутствуют
513	378888.08	2198199.24	данные отсутствуют	данные отсутствуют
514	378855.21	2198110.83	данные отсутствуют	данные отсутствуют

Государственный регистратор		ФГИС ЕГРН
полное наименование должности	подпись	инициалы, фамилия

М.П.

Выписка из Единого государственного реестра недвижимости об объекте недвижимости
Сведения о частях земельного участка

Земельный участок			201
<small>(вид объекта недвижимости)</small>			
Лист № __ Раздела 4.2	Всего листов раздела 4.2 : __	Всего разделов: __	Всего листов выписки: __
10.08.2022 № 99/2022/486508448			
Кадастровый номер:		47:23:0000000:252(единое землепользование)	

Номер точки	Координаты, м		Описание закрепления на местности	Средняя квадратическая погрешность определения координат характерных точек границы части земельного участка, м
	X	Y		
1	2	3	4	5
515	378824.32	2198027.48	данные отсутствуют	данные отсутствуют
516	378796.52	2197952.31	данные отсутствуют	данные отсутствуют
517	378790.72	2197936.96	данные отсутствуют	данные отсутствуют
518	378935.13	2196177.27	данные отсутствуют	данные отсутствуют
518	378935.13	2196177.27	данные отсутствуют	данные отсутствуют
519	378938.49	2196327.04	данные отсутствуют	данные отсутствуют
520	378931.75	2196285.61	данные отсутствуют	данные отсутствуют
521	378920.18	2196216.06	данные отсутствуют	данные отсутствуют
522	378914.19	2196179.43	данные отсутствуют	данные отсутствуют
523	378935.05	2196176.83	данные отсутствуют	данные отсутствуют
524	378645.43	2197757.1	данные отсутствуют	данные отсутствуют
524	378645.43	2197757.1	данные отсутствуют	данные отсутствуют
525	378670.7	2197781.22	данные отсутствуют	данные отсутствуют
526	378794.24	2197897.94	данные отсутствуют	данные отсутствуют
527	378798.5	2197901.93	данные отсутствуют	данные отсутствуют
528	378805.98	2197877.86	данные отсутствуют	данные отсутствуют
529	378808.19	2197877.01	данные отсутствуют	данные отсутствуют

Государственный регистратор		ФГИС ЕГРН
полное наименование должности	подпись	инициалы, фамилия

М.П.

Выписка из Единого государственного реестра недвижимости об объекте недвижимости
Сведения о частях земельного участка

Земельный участок				202
<small>(вид объекта недвижимости)</small>				
Лист № __ Раздела 4.2	Всего листов раздела 4.2 : __	Всего разделов: __	Всего листов выписки: __	
10.08.2022 № 99/2022/486508448				
Кадастровый номер:		47:23:0000000:252(единое землепользование)		

Номер точки	Координаты, м		Описание закрепления на местности	Средняя квадратическая погрешность определения координат характерных точек границы части земельного участка, м
	X	Y		
1	2	3	4	5
530	378808.12	2197877.73	данные отсутствуют	данные отсутствуют
531	378800.14	2197903.38	данные отсутствуют	данные отсутствуют
532	378824.34	2197924.44	данные отсутствуют	данные отсутствуют
533	378909.65	2197891.68	данные отсутствуют	данные отсутствуют
534	378966.77	2197869.97	данные отсутствуют	данные отсутствуют
535	378954.39	2197897.15	данные отсутствуют	данные отсутствуют
536	378917.15	2197911.3	данные отсутствуют	данные отсутствуют
537	378855.78	2197934.87	данные отсутствуют	данные отсутствуют
538	378787.98	2197929.7	данные отсутствуют	данные отсутствуют
539	378782.8	2197916	данные отсутствуют	данные отсутствуют
540	378768.2	2197902.28	данные отсутствуют	данные отсутствуют
541	378707.59	2197845.22	данные отсутствуют	данные отсутствуют
542	378672.68	2197812.14	данные отсутствуют	данные отсутствуют
543	378640.13	2197781.07	данные отсутствуют	данные отсутствуют
544	378602	2197793.97	данные отсутствуют	данные отсутствуют
545	378558.22	2197809.21	данные отсутствуют	данные отсутствуют
546	378515.09	2197832.93	данные отсутствуют	данные отсутствуют

Государственный регистратор		ФГИС ЕГРН
полное наименование должности	подпись	инициалы, фамилия

М.П.

Выписка из Единого государственного реестра недвижимости об объекте недвижимости
Сведения о частях земельного участка

Земельный участок			203
<small>(вид объекта недвижимости)</small>			
Лист № ___ Раздела 4.2	Всего листов раздела 4.2 : ___	Всего разделов: ___	Всего листов выписки: ___
10.08.2022 № 99/2022/486508448			
Кадастровый номер:		47:23:0000000:252(единое землепользование)	

Номер точки	Координаты, м		Описание закрепления на местности	Средняя квадратическая погрешность определения координат характерных точек границы части земельного участка, м
	X	Y		
1	2	3	4	5
547	378504.97	2197814.53	данные отсутствуют	данные отсутствуют
548	378549.64	2197789.96	данные отсутствуют	данные отсутствуют
549	378595.18	2197774.09	данные отсутствуют	данные отсутствуют
550	378909.91	2196428.2	данные отсутствуют	данные отсутствуют
550	378909.91	2196428.2	данные отсутствуют	данные отсутствуют
551	378783.57	2196884.22	данные отсутствуют	данные отсутствуют
552	378786.65	2196978.79	данные отсутствуют	данные отсутствуют
553	378789.37	2197063.41	данные отсутствуют	данные отсутствуют
554	378791.77	2197142.58	данные отсутствуют	данные отсутствуют
555	378801.27	2197217.86	данные отсутствуют	данные отсутствуют
556	378826.74	2197284.46	данные отсутствуют	данные отсутствуют
557	378852.02	2197352.25	данные отсутствуют	данные отсутствуют
558	378876.12	2197415.57	данные отсутствуют	данные отсутствуют
559	378902.72	2197485.79	данные отсутствуют	данные отсутствуют
560	378925.72	2197546.05	данные отсутствуют	данные отсутствуют
561	378950.78	2197612.2	данные отсутствуют	данные отсутствуют
562	378967.71	2197656.52	данные отсутствуют	данные отсутствуют

Государственный регистратор		ФГИС ЕГРН
полное наименование должности	подпись	инициалы, фамилия

М.П.

Выписка из Единого государственного реестра недвижимости об объекте недвижимости
Сведения о частях земельного участка

Земельный участок				204
<small>(вид объекта недвижимости)</small>				
Лист № ___ Раздела 4.2	Всего листов раздела 4.2 : ___	Всего разделов: ___	Всего листов выписки: ___	
10.08.2022 № 99/2022/486508448				
Кадастровый номер:		47:23:0000000:252(единое землепользование)		

Номер точки	Координаты, м		Описание закрепления на местности	Средняя квадратическая погрешность определения координат характерных точек границы части земельного участка, м
	X	Y		
1	2	3	4	5
563	378942.18	2197648.55	данные отсутствуют	данные отсутствуют
564	378931.15	2197619.67	данные отсутствуют	данные отсутствуют
565	378906.08	2197553.53	данные отсутствуют	данные отсутствуют
566	378883.09	2197493.26	данные отсутствуют	данные отсутствуют
567	378866.39	2197449.17	данные отсутствуют	данные отсутствуют
568	378792.84	2197254.62	данные отсутствуют	данные отсутствуют
569	378780.76	2197223	данные отсутствуют	данные отсутствуют
570	378770.81	2197144.22	данные отсутствуют	данные отсутствуют
571	378768.38	2197064.06	данные отсутствуют	данные отсутствуют
572	378765.67	2196979.45	данные отсутствуют	данные отсутствуют
573	378762.67	2196887.31	данные отсутствуют	данные отсутствуют
574	378736.17	2196879.32	данные отсутствуют	данные отсутствуют
575	378676.48	2196865.73	данные отсутствуют	данные отсутствуют
576	378596.44	2196837.54	данные отсутствуют	данные отсутствуют
577	378515.63	2196812.99	данные отсутствуют	данные отсутствуют
578	378435.84	2196789.09	данные отсутствуют	данные отсутствуют
579	378354.61	2196764.36	данные отсутствуют	данные отсутствуют

Государственный регистратор		ФГИС ЕГРН
полное наименование должности	подпись	инициалы, фамилия

М.П.

Выписка из Единого государственного реестра недвижимости об объекте недвижимости
Сведения о частях земельного участка

Земельный участок				205
<small>(вид объекта недвижимости)</small>				
Лист № ___ Раздела 4.2	Всего листов раздела 4.2 : ___	Всего разделов: ___	Всего листов выписки: ___	
10.08.2022 № 99/2022/486508448				
Кадастровый номер:		47:23:0000000:252(единое землепользование)		

Номер точки	Координаты, м		Описание закрепления на местности	Средняя квадратическая погрешность определения координат характерных точек границы части земельного участка, м
	X	Y		
1	2	3	4	5
580	378344.37	2196759.25	данные отсутствуют	данные отсутствуют
581	378356.77	2196741.96	данные отсутствуют	данные отсутствуют
582	378362.41	2196744.77	данные отсутствуют	данные отсутствуют
583	378441.92	2196768.99	данные отсутствуют	данные отсутствуют
584	378521.7	2196792.88	данные отсутствуют	данные отсутствуют
585	378602.99	2196817.58	данные отсутствуют	данные отсутствуют
586	378682.32	2196845.52	данные отсутствуют	данные отсутствуют
587	378741.53	2196859	данные отсутствуют	данные отсутствуют
588	378765.33	2196866.18	данные отсутствуют	данные отсутствуют
589	378784.04	2196788.88	данные отсутствуют	данные отсутствуют
590	378803.69	2196701.33	данные отсутствуют	данные отсутствуют
591	378839.46	2196615.03	данные отсутствуют	данные отсутствуют
592	378873.84	2196523.66	данные отсутствуют	данные отсутствуют
593	378907.14	2196435.45	данные отсутствуют	данные отсутствуют
594	380340.26	2197562.11	данные отсутствуют	данные отсутствуют
594	380340.26	2197562.11	данные отсутствуют	данные отсутствуют
595	380336.82	2197575.96	данные отсутствуют	данные отсутствуют

Государственный регистратор		ФГИС ЕГРН
полное наименование должности	подпись	инициалы, фамилия

М.П.

Выписка из Единого государственного реестра недвижимости об объекте недвижимости
Сведения о частях земельного участка

Земельный участок				206
<small>(вид объекта недвижимости)</small>				
Лист № ___ Раздела 4.2	Всего листов раздела 4.2 : ___	Всего разделов: ___	Всего листов выписки: ___	
10.08.2022 № 99/2022/486508448				
Кадастровый номер:		47:23:0000000:252(единое землепользование)		

Номер точки	Координаты, м		Описание закрепления на местности	Средняя квадратическая погрешность определения координат характерных точек границы части земельного участка, м
	X	Y		
1	2	3	4	5
596	380330.69	2197598.58	данные отсутствуют	данные отсутствуют
597	380307.44	2197671.13	данные отсутствуют	данные отсутствуют
598	380267.3	2197705.95	данные отсутствуют	данные отсутствуют
599	380230.36	2197737.49	данные отсутствуют	данные отсутствуют
600	380240.52	2197767.95	данные отсутствуют	данные отсутствуют
601	380258.2	2197822.99	данные отсутствуют	данные отсутствуют
602	380285.59	2197907.09	данные отсутствуют	данные отсутствуют
603	380273.24	2197911.11	данные отсутствуют	данные отсутствуют
604	380247.4	2197857.61	данные отсутствуют	данные отсутствуют
605	380240.84	2197837.45	данные отсутствуют	данные отсутствуют
606	380176.18	2197843.31	данные отсутствуют	данные отсутствуют
607	380172.1	2197822.59	данные отсутствуют	данные отсутствуют
608	380234.21	2197816.96	данные отсутствуют	данные отсутствуют
609	380220.56	2197774.48	данные отсутствуют	данные отсутствуют
610	380205.98	2197730.71	данные отсутствуют	данные отсутствуют
611	380253.59	2197690.03	данные отсутствуют	данные отсутствуют
612	380289.23	2197659.12	данные отсутствуют	данные отсутствуют

Государственный регистратор		ФГИС ЕГРН
полное наименование должности	подпись	инициалы, фамилия

М.П.

Выписка из Единого государственного реестра недвижимости об объекте недвижимости

Сведения о частях земельного участка

Земельный участок			207
(вид объекта недвижимости)			
Лист № ____ Раздела 4.2	Всего листов раздела 4.2 : ____	Всего разделов: ____	Всего листов выписки: ____
10.08.2022 № 99/2022/486508448			
Кадастровый номер:		47:23:000000:252(единое землепользование)	

Номер точки	Координаты, м		Описание закрепления на местности	Средняя квадратическая погрешность определения координат характерных точек границы части земельного участка, м
	X	Y		
1	2	3	4	5
613	380310.54	2197592.62	данные отсутствуют	данные отсутствуют
614	380316.5	2197570.66	данные отсутствуют	данные отсутствуют
615	380319.88	2197557.04	данные отсутствуют	данные отсутствуют

Государственный регистратор		ФГИС ЕГРН
полное наименование должности	подпись	инициалы, фамилия

М.П.

Выписка из Единого государственного реестра недвижимости об объекте недвижимости
Сведения о частях земельного участка

208

Земельный участок			
<small>(вид объекта недвижимости)</small>			
Лист № __ Раздела 4.2	Всего листов раздела 4.2 : __	Всего разделов: __	Всего листов выписки: __
10.08.2022.№ 99/2022/486508448			
Кадастровый номер:		47:23:0000000:252(единое землепользование)	

Сведения о характерных точках границы части (частей) земельного участка				
Учетный номер части: 2				
Система координат: Местная 167				
Зона №				
Номер точки	Координаты, м		Описание закрепления на местности	Средняя квадратическая погрешность определения координат характерных точек границы части земельного участка, м
	X	Y		
1	2	3	4	5
616	380560.72	2197800.83	данные отсутствуют	данные отсутствуют
616	380560.72	2197800.83	данные отсутствуют	данные отсутствуют
617	380563.9	2197799.93	данные отсутствуют	данные отсутствуют
618	380569.52	2197819.7	данные отсутствуют	данные отсутствуют
619	380574.02	2197818.46	данные отсутствуют	данные отсутствуют
620	380579.77	2197839.45	данные отсутствуют	данные отсутствуют
621	380567.18	2197842.53	данные отсутствуют	данные отсутствуют
622	380561.28	2197821.72	данные отсутствуют	данные отсутствуют
623	380566.34	2197820.61	данные отсутствуют	данные отсутствуют

Государственный регистратор		ФГИС ЕГРН
полное наименование должности	подпись	инициалы, фамилия

М.П.

Выписка из Единого государственного реестра недвижимости об объекте недвижимости
Сведения о частях земельного участка

Земельный участок				
(вид объекта недвижимости)				
Лист № __ Раздела 4.2		Всего листов раздела 4.2 : __		Всего разделов: __
Всего листов выписки: __				
10.08.2022.№ 99/2022/486508448				
Кадастровый номер:			47:23:0000000:252(единое землепользование)	
Сведения о характерных точках границы части (частей) земельного участка				
Учетный номер части: 3				
Система координат: Местная 167				
Зона №				
Номер точки	Координаты, м		Описание закрепления на местности	Средняя квадратическая погрешность определения координат характерных точек границы части земельного участка, м
	X	Y		
1	2	3	4	5
624	378528.26	2197825.94	данные отсутствуют	данные отсутствуют
624	378528.26	2197825.94	данные отсутствуют	данные отсутствуют
625	378521.85	2197830.98	данные отсутствуют	данные отсутствуют
626	378517.13	2197832.39	данные отсутствуют	данные отсутствуют
627	378509.55	2197831.63	данные отсутствуют	данные отсутствуют
628	378504.71	2197825.75	данные отсутствуют	данные отсутствуют
629	378503.28	2197821.11	данные отсутствуют	данные отсутствуют
630	378504.02	2197813.47	данные отсутствуют	данные отсутствуют
631	378509.95	2197808.59	данные отсутствуют	данные отсутствуют
632	378515.06	2197807.05	данные отсутствуют	данные отсутствуют
633	378522.62	2197807.78	данные отсутствуют	данные отсутствуют
634	378527.48	2197813.6	данные отсутствуют	данные отсутствуют
635	378528.96	2197818.24	данные отсутствуют	данные отсутствуют
636	378519.42	2197821.27	данные отсутствуют	данные отсутствуют
636	378519.42	2197821.27	данные отсутствуют	данные отсутствуют
637	378517.95	2197816.63	данные отсутствуют	данные отсутствуют
Государственный регистратор			ФГИС ЕГРН	
полное наименование должности			подпись	
			инициалы, фамилия	

М.П.

Выписка из Единого государственного реестра недвижимости об объекте недвижимости
Сведения о частях земельного участка

Земельный участок			210
<small>(вид объекта недвижимости)</small>			
Лист № ___ Раздела 4.2	Всего листов раздела 4.2 : ___	Всего разделов: ___	Всего листов выписки: ___
10.08.2022 № 99/2022/486508448			
Кадастровый номер:		47:23:000000:252(единое землепользование)	

Номер точки	Координаты, м		Описание закрепления на местности	Средняя квадратическая погрешность определения координат характерных точек границы части земельного участка, м
	X	Y		
1	2	3	4	5
638	378512.84	2197818.17	данные отсутствуют	данные отсутствуют
639	378514.27	2197822.81	данные отсутствуют	данные отсутствуют

Государственный регистратор		ФГИС ЕГРН
полное наименование должности	подпись	инициалы, фамилия

М.П.

Выписка из Единого государственного реестра недвижимости об объекте недвижимости
Сведения о частях земельного участка

211

Земельный участок				
<small>(вид объекта недвижимости)</small>				
Лист № ___ Раздела 4.2		Всего листов раздела 4.2 : ___		Всего разделов: ___
Всего листов выписки: ___				
10.08.2022.№ 99/2022/486508448				
Кадастровый номер:			47:23:0000000:252(единое землепользование)	
Сведения о характерных точках границы части (частей) земельного участка				
Учетный номер части: 4				
Система координат: Местная 167				
Зона №				
Номер точки	Координаты, м		Описание закрепления на местности	Средняя квадратическая погрешность определения координат характерных точек границы части земельного участка, м
	X	Y		
1	2	3	4	5
428	378435.84	2198451.89	данные отсутствуют	данные отсутствуют
429	378432.82	2198463.67	данные отсутствуют	данные отсутствуют
430	378331.54	2198469.43	данные отсутствуют	данные отсутствуют
444	378409.85	2198433.78	данные отсутствуют	данные отсутствуют
444	378409.85	2198433.78	данные отсутствуют	данные отсутствуют
445	378412.24	2198434.01	данные отсутствуют	данные отсутствуют
446	378412.16	2198431.9	данные отсутствуют	данные отсутствуют
447	378409.92	2198431.8	данные отсутствуют	данные отсутствуют
640	378510.42	2198442.58	данные отсутствуют	данные отсутствуют
640	378510.42	2198442.58	данные отсутствуют	данные отсутствуют
641	378318.21	2198470.17	данные отсутствуют	данные отсутствуют
642	378316.23	2198464.88	данные отсутствуют	данные отсутствуют
643	378314.42	2198458.93	данные отсутствуют	данные отсутствуют
644	378312.98	2198452.87	данные отсутствуют	данные отсутствуют
645	378311.92	2198446.75	данные отсутствуют	данные отсутствуют
646	378311.24	2198440.56	данные отсутствуют	данные отсутствуют
Государственный регистратор			ФГИС ЕГРН	
полное наименование должности			подпись	
			инициалы, фамилия	

М.П.

Выписка из Единого государственного реестра недвижимости об объекте недвижимости
Сведения о частях земельного участка

Земельный участок				212
<small>(вид объекта недвижимости)</small>				
Лист № ___ Раздела 4.2	Всего листов раздела 4.2 : ___	Всего разделов: ___	Всего листов выписки: ___	
10.08.2022 № 99/2022/486508448				
Кадастровый номер:		47:23:000000:252(единое землепользование)		

Номер точки	Координаты, м		Описание закрепления на местности	Средняя квадратическая погрешность определения координат характерных точек границы части земельного участка, м
	X	Y		
1	2	3	4	5
647	378310.95	2198434.35	данные отсутствуют	данные отсутствуют
648	378311.05	2198428.13	данные отсутствуют	данные отсутствуют
649	378311.53	2198421.93	данные отсутствуют	данные отсутствуют
650	378312.4	2198415.77	данные отсутствуют	данные отсутствуют
651	378313.65	2198409.68	данные отсутствуют	данные отсутствуют
652	378315.28	2198403.67	данные отсутствуют	данные отсутствуют
653	378317.27	2198397.78	данные отсутствуют	данные отсутствуют
654	378319.63	2198392.02	данные отсутствуют	данные отсутствуют
655	378322.34	2198386.43	данные отсутствуют	данные отсутствуют
656	378325.39	2198381.01	данные отсутствуют	данные отсутствуют
657	378328.78	2198375.79	данные отсутствуют	данные отсутствуют
658	378332.48	2198370.79	данные отсутствуют	данные отсутствуют
659	378336.49	2198366.03	данные отсутствуют	данные отсутствуют
660	378340.78	2198361.54	данные отсутствуют	данные отсутствуют
661	378345.35	2198357.31	данные отсутствуют	данные отсутствуют
662	378350.17	2198353.38	данные отсутствуют	данные отсутствуют
663	378355.22	2198349.75	данные отсутствуют	данные отсутствуют

Государственный регистратор		ФГИС ЕГРН
полное наименование должности	подпись	инициалы, фамилия

М.П.

Выписка из Единого государственного реестра недвижимости об объекте недвижимости
Сведения о частях земельного участка

Земельный участок			213
<small>(вид объекта недвижимости)</small>			
Лист № ___ Раздела 4.2	Всего листов раздела 4.2 : ___	Всего разделов: ___	Всего листов выписки: ___
10.08.2022 № 99/2022/486508448			
Кадастровый номер:		47:23:0000000:252(единое землепользование)	

Номер точки	Координаты, м		Описание закрепления на местности	Средняя квадратическая погрешность определения координат характерных точек границы части земельного участка, м
	X	Y		
1	2	3	4	5
664	378360.49	2198346.45	данные отсутствуют	данные отсутствуют
665	378365.96	2198343.48	данные отсутствуют	данные отсутствуют
666	378371.6	2198340.86	данные отсутствуют	данные отсутствуют
667	378377.39	2198338.59	данные отсутствуют	данные отсутствуют
668	378383.31	2198336.69	данные отсутствуют	данные отсутствуют
669	378389.34	2198335.15	данные отсутствуют	данные отсутствуют
670	378395.45	2198334	данные отсутствуют	данные отсутствуют
671	378401.62	2198333.23	данные отсутствуют	данные отсутствуют
672	378407.83	2198332.84	данные отсутствуют	данные отсутствуют
673	378414.05	2198332.84	данные отсутствуют	данные отсутствуют
674	378420.26	2198333.23	данные отсутствуют	данные отсутствуют
675	378426.43	2198334	данные отсутствуют	данные отсутствуют
676	378432.54	2198335.15	данные отсутствуют	данные отсутствуют
677	378438.57	2198336.69	данные отсутствуют	данные отсутствуют
678	378444.49	2198338.59	данные отсутствуют	данные отсутствуют
679	378450.28	2198340.86	данные отсутствуют	данные отсутствуют
680	378455.92	2198343.48	данные отсутствуют	данные отсутствуют

Государственный регистратор		ФГИС ЕГРН
полное наименование должности	подпись	инициалы, фамилия

М.П.

Выписка из Единого государственного реестра недвижимости об объекте недвижимости
Сведения о частях земельного участка

Земельный участок			214
<small>(вид объекта недвижимости)</small>			
Лист № ___ Раздела 4.2	Всего листов раздела 4.2 : ___	Всего разделов: ___	Всего листов выписки: ___
10.08.2022 № 99/2022/486508448			
Кадастровый номер:		47:23:0000000:252(единое землепользование)	

Номер точки	Координаты, м		Описание закрепления на местности	Средняя квадратическая погрешность определения координат характерных точек границы части земельного участка, м
	X	Y		
1	2	3	4	5
681	378461.39	2198346.45	данные отсутствуют	данные отсутствуют
682	378466.66	2198349.75	данные отсутствуют	данные отсутствуют
683	378471.71	2198353.38	данные отсутствуют	данные отсутствуют
684	378476.53	2198357.31	данные отсутствуют	данные отсутствуют
685	378481.1	2198361.54	данные отсутствуют	данные отсутствуют
686	378485.39	2198366.03	данные отсутствуют	данные отсутствуют
687	378489.4	2198370.79	данные отсутствуют	данные отсутствуют
688	378493.1	2198375.79	данные отсутствуют	данные отсутствуют
689	378496.49	2198381.01	данные отсутствуют	данные отсутствуют
690	378499.54	2198386.43	данные отсутствуют	данные отсутствуют
691	378502.25	2198392.02	данные отсутствуют	данные отсутствуют
692	378504.61	2198397.78	данные отсутствуют	данные отсутствуют
693	378506.61	2198403.67	данные отсутствуют	данные отсутствуют
694	378508.23	2198409.68	данные отсутствуют	данные отсутствуют
695	378509.48	2198415.77	данные отсутствуют	данные отсутствуют
696	378510.35	2198421.93	данные отсутствуют	данные отсутствуют
697	378510.83	2198428.13	данные отсутствуют	данные отсутствуют

Государственный регистратор		ФГИС ЕГРН
полное наименование должности	подпись	инициалы, фамилия

М.П.

Выписка из Единого государственного реестра недвижимости об объекте недвижимости
Сведения о частях земельного участка

Земельный участок			215
<small>(вид объекта недвижимости)</small>			
Лист № ___ Раздела 4.2	Всего листов раздела 4.2 : ___	Всего разделов: ___	Всего листов выписки: ___
10.08.2022 № 99/2022/486508448			
Кадастровый номер:		47:23:000000:252(единое землепользование)	

Номер точки	Координаты, м		Описание закрепления на местности	Средняя квадратическая погрешность определения координат характерных точек границы части земельного участка, м
	X	Y		
1	2	3	4	5
698	378510.93	2198434.35	данные отсутствуют	данные отсутствуют
699	378510.64	2198440.56	данные отсутствуют	данные отсутствуют

Государственный регистратор		ФГИС ЕГРН
полное наименование должности	подпись	инициалы, фамилия

М.П.

Выписка из Единого государственного реестра недвижимости об объекте недвижимости
Сведения о характеристиках объекта недвижимости

На основании запроса от 11.10.2022 г., поступившего на рассмотрение 11.10.2022 г., сообщаем, что согласно записям Единого государственного реестра недвижимости:

Земельный участок			
(вид объекта недвижимости)			
Лист № ___ Раздела 1	Всего листов раздела 1 : ___	Всего разделов: ___	Всего листов выписки: ___
11.10.2022 № 99/2022/499080555			
Кадастровый номер:		47:23:0000000:311	

Номер кадастрового квартала:	47:23:0000000
Дата присвоения кадастрового номера:	17.08.2009
Ранее присвоенный государственный учетный номер:	Кадастровый номер: 47:23:00-00-000:0311
Адрес:	Ленинградская область, Гатчинский район, автомобильная дорога М-20, Санкт-Петербург-Псков-Пустошка-Невель, до границы с Республикой Беларусь
Площадь:	722501 +/- 7184 кв. м
Кадастровая стоимость, руб.:	5678857.86
Кадастровые номера расположенных в пределах земельного участка объектов недвижимости:	47:23:0000000:49973, 47:00:0000000:1574, 47:23:0000000:49967, 47:00:0000000:1746, 47:00:0000000:1738, 47:23:0420001:617, 47:23:0000000:45855, 47:23:0000000:51093, 47:23:0000000:50833, 47:23:0000000:50880, 47:26:0000000:38492, 47:00:0000000:1678, 47:23:0000000:51467, 47:00:0000000:1300, 47:23:0000000:50774, 47:23:0000000:51015, 47:23:0000000:51599, 47:23:0000000:50909, 47:23:0000000:50984, 47:23:0000000:45485, 47:23:0000000:50873, 47:00:0000000:1752, 47:23:0000000:51008, 47:23:0000000:48413, 47:14:0000000:26865, 47:23:0420002:262, 47:23:0000000:51006, 47:23:0000000:50783, 47:23:0000000:50782, 47:00:0000000:1681, 47:23:0000000:51926, 47:00:0000000:40003
Кадастровые номера объектов недвижимости, из которых образован объект недвижимости:	данные отсутствуют
Кадастровые номера образованных объектов недвижимости:	47:23:0000000:52103, 47:23:0000000:52100, 47:23:0000000:52104, 47:23:0000000:52101, 47:23:0000000:52102
Сведения о включении объекта недвижимости в состав предприятия как имущественного комплекса:	

Государственный регистратор		ФГИС ЕГРН
полное наименование должности	подпись	инициалы, фамилия

М.П.

Выписка из Единого государственного реестра недвижимости об объекте недвижимости

Сведения о характеристиках объекта недвижимости

Земельный участок			217
(вид объекта недвижимости)			
Лист № ___ Раздела 1	Всего листов раздела 1 : ___	Всего разделов: ___	Всего листов выписки: ___
11.10.2022 № 99/2022/499080555			
Кадастровый номер:		47:23:0000000:311	

Категория земель:	Земли промышленности, энергетики, транспорта, связи, радиовещания, телевидения, информатики, земли для обеспечения космической деятельности, земли обороны, безопасности и земли иного специального назначения
Виды разрешенного использования:	занятых полосами отвода федеральных автомобильных дорог в Ленинградской области
Сведения о кадастровом инженере:	Гинзбург Алексей Борисович №78-16-1125
Сведения о лесах, водных объектах и об иных природных объектах, расположенных в пределах земельного участка:	данные отсутствуют
Сведения о том, что земельный участок полностью или частично расположен в границах зоны с особыми условиями использования территории или территории объекта культурного наследия	данные отсутствуют
Сведения о том, что земельный участок расположен в границах особой экономической зоны, территории опережающего социально-экономического развития, зоны территориального развития в Российской Федерации, игровой зоны:	данные отсутствуют
Сведения о том, что земельный участок расположен в границах особо охраняемой природной территории, охотничьих угодий, лесничеств, лесопарков:	данные отсутствуют
Сведения о результатах проведения государственного земельного надзора:	данные отсутствуют
Сведения о расположении земельного участка в границах территории, в отношении которой утвержден проект межевания территории:	данные отсутствуют

Государственный регистратор		ФГИС ЕГРН
полное наименование должности	подпись	инициалы, фамилия

М.П.

Выписка из Единого государственного реестра недвижимости об объекте недвижимости
Сведения о характеристиках объекта недвижимости

Земельный участок			218
<small>(вид объекта недвижимости)</small>			
Лист № __ Раздела 1	Всего листов раздела 1 : __	Всего разделов: __	Всего листов выписки: __
11.10.2022 № 99/2022/499080555			
Кадастровый номер:		47:23:0000000:311	

Условный номер земельного участка:	данные отсутствуют
Сведения о принятии акта и (или) заключении договора, предусматривающих предоставление в соответствии с земельным законодательством исполнительным органом государственной власти или органом местного самоуправления находящегося в государственной или муниципальной собственности земельного участка для строительства наемного дома социального использования или наемного дома коммерческого использования:	данные отсутствуют
Сведения о том, что земельный участок или земельные участки образованы на основании решения об изъятии земельного участка и (или) расположенного на нем объекта недвижимости для государственных или муниципальных нужд:	данные отсутствуют
Сведения о том, что земельный участок образован из земель или земельного участка, государственная собственность на которые не разграничена:	данные отсутствуют
Сведения о наличии земельного спора о местоположении границ земельных участков:	данные отсутствуют
Статус записи об объекте недвижимости:	Сведения об объекте недвижимости имеют статус "актуальные"
Особые отметки:	Граница земельного участка не установлена в соответствии с требованиями земельного законодательства. Посредством данного земельного участка обеспечен доступ к земельному участку (земельным участкам) с кадастровым номером (кадастровыми номерами) 47:23:0422001:71, 47:23:0422001:73, 47:23:0433006:35, 47:23:0441002:234, 47:23:0441002:235, 47:23:0706001:904. Сведения о видах разрешенного использования имеют статус «Актуальные незасвидетельствованные». Право (ограничение права, обременение объекта недвижимости) зарегистрировано на данный объект недвижимости с видами разрешенного использования отсутствует. Сведения необходимые для заполнения раздела 3.1 отсутствуют. Сведения необходимые для заполнения раздела 3.2 отсутствуют.
Получатель выписки:	Красоткина Елена Николаевна

Государственный регистратор		ФГИС ЕГРН
полное наименование должности	подпись	инициалы, фамилия

Выписка из Единого государственного реестра недвижимости об объекте недвижимости
Сведения о зарегистрированных правах

220

Земельный участок		
(вид объекта недвижимости)		
Лист № ___ Раздела 2	Всего листов раздела 2 : ___	Всего разделов: ___
Всего листов выписки: ___		
11.10.2022 № 99/2022/499080555		
Кадастровый номер:		47:23:0000000:311
1. Правообладатель (правообладатели):	1.1.	Федеральное казенное учреждение "Управление федеральных автомобильных дорог "Северо-Запад" имени Н.В. Смирнова Федерального дорожного агентства", ИНН: 7826062821
2. Вид, номер и дата государственной регистрации права:	2.1.	Постоянное (бессрочное) пользование, № 47-78-17/112/2009-136 от 24.09.2009
Ограничение прав и обременение объекта недвижимости:		
3.1.1.	вид:	Сервитут
	дата государственной регистрации:	20.12.2018
	номер государственной регистрации:	47:23:0000000:311-47/017/2018-1
	срок, на который установлено ограничение прав и обременение объекта недвижимости:	с 20.12.2018 на 49 лет
	лицо, в пользу которого установлено ограничение прав и обременение объекта недвижимости:	Общество с ограниченной ответственностью Группа Компаний "ГЛАВСПЕЦСТРОЙ", ИНН: 7814463554
	основание государственной регистрации:	
3.1.2.	вид:	Сервитут
	дата государственной регистрации:	13.03.2019
	номер государственной регистрации:	47:23:0000000:311-47/017/2019-2
	срок, на который установлено ограничение прав и обременение объекта недвижимости:	с 13.03.2019 на 49 лет
	лицо, в пользу которого установлено ограничение прав и обременение объекта недвижимости:	Общество с ограниченной ответственностью Группа Компаний "ГЛАВСПЕЦСТРОЙ", ИНН: 7814463554
	основание государственной регистрации:	
1. Правообладатель (правообладатели):	1.2.	Российская Федерация
2. Вид, номер и дата государственной регистрации права:	2.2.	Собственность, № 47-47-17/206/2010-101 от 17.01.2011
3. Ограничение прав и обременение объекта недвижимости:	не зарегистрировано	

Государственный регистратор		ФГИС ЕГРН
полное наименование должности	подпись	инициалы, фамилия

М.П.

Земельный участок			
(вид объекта недвижимости)			
Лист № __ Раздела 2	Всего листов раздела 2 : __	Всего разделов: __	Всего листов выписки: __ 221
11.10.2022 № 99/2022/499080555			
Кадастровый номер:		47:23:0000000:311	

1.	Правообладатель (правообладатели):	1.3.	данные о правообладателе отсутствуют
2.	Вид, номер и дата государственной регистрации права:	2.3.	не зарегистрировано
3.	Ограничение прав и обременение объекта недвижимости:		
	3.3.1.	вид:	Иные ограничения (обременения) прав
		дата государственной регистрации:	24.09.2009
		номер государственной регистрации:	47-78-17/112/2009-136
		срок, на который установлено ограничение прав и обременение объекта недвижимости:	с 24.09.2009
		лицо, в пользу которого установлено ограничение прав и обременение объекта недвижимости:	
основание государственной регистрации:			
4.	Договоры участия в долевом строительстве:	данные отсутствуют	
5.	Заявленные в судебном порядке права требования:	данные отсутствуют	
6.	Сведения о возражении в отношении зарегистрированного права:	данные отсутствуют	
7.	Сведения о наличии решения об изъятии объекта недвижимости для государственных и муниципальных нужд:	данные отсутствуют	
8.	Сведения о невозможности государственной регистрации без личного участия правообладателя или его законного представителя:		
9.	Правопритязания и сведения о наличии поступивших, но не рассмотренных заявлений о проведении государственной регистрации права (перехода, прекращения права), ограничения права или обременения объекта недвижимости, сделки в отношении объекта недвижимости:	данные отсутствуют	
10.	Сведения об осуществлении государственной регистрации сделки, права, ограничения права без необходимого в силу закона согласия третьего лица, органа:	данные отсутствуют	
11.	Сведения о невозможности государственной регистрации перехода, прекращения, ограничения права на земельный участок из земель сельскохозяйственного назначения:		

Государственный регистратор		ФГИС ЕГРН
полное наименование должности	подпись	инициалы, фамилия

М.П.

Выписка из Единого государственного реестра недвижимости об объекте недвижимости
Описание местоположения земельного участка

222

Земельный участок			
(вид объекта недвижимости)			
Лист № ___ Раздела 3	Всего листов раздела 3 : ___	Всего разделов: ___	Всего листов выписки: ___
11.10.2022 № 99/2022/499080555			
Кадастровый номер:		47:23:0000000:311	

План (чертеж, схема) земельного участка			
Масштаб 1: данные отсутствуют	Условные обозначения:		

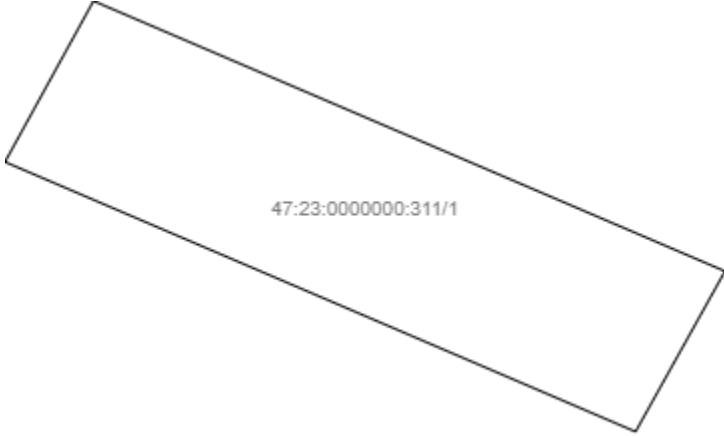
Государственный регистратор		ФГИС ЕГРН
полное наименование должности	подпись	инициалы, фамилия

М.П.

Выписка из Единого государственного реестра недвижимости об объекте недвижимости
Сведения о частях земельного участка

223

Земельный участок			
(вид объекта недвижимости)			
Лист № ___ Раздела 4	Всего листов раздела 4 : ___	Всего разделов: ___	Всего листов выписки: ___
11.10.2022 № 99/2022/499080555			
Кадастровый номер:		47:23:0000000:311	

План (чертеж, схема) части земельного участка	Учетный номер части: 47:23:0000000:311/1
	
Масштаб 1: данные отсутствуют	Условные обозначения:


Государственный регистратор		ФГИС ЕГРН
полное наименование должности	подпись	инициалы, фамилия

М.П.

Выписка из Единого государственного реестра недвижимости об объекте недвижимости
Сведения о частях земельного участка

224

Земельный участок			
(вид объекта недвижимости)			
Лист № __ Раздела 4	Всего листов раздела 4 : __	Всего разделов: __	Всего листов выписки: __
11.10.2022 № 99/2022/499080555			
Кадастровый номер:		47:23:0000000:311	

План (чертеж, схема) части земельного участка	Учетный номер части: 47:23:0000000:311/2
	
Масштаб 1: данные отсутствуют	Условные обозначения:


Государственный регистратор		ФГИС ЕГРН
полное наименование должности	подпись	инициалы, фамилия

М.П.

Выписка из Единого государственного реестра недвижимости об объекте недвижимости
Сведения о частях земельного участка

225

Земельный участок			
(вид объекта недвижимости)			
Лист № __ Раздела 4	Всего листов раздела 4 : __	Всего разделов: __	Всего листов выписки: __
11.10.2022 № 99/2022/499080555			
Кадастровый номер:		47:23:0000000:311	

План (чертеж, схема) части земельного участка	Учетный номер части: 47:23:0000000:311/3
	
Масштаб 1: данные отсутствуют	Условные обозначения:

Государственный регистратор		ФГИС ЕГРН
полное наименование должности	подпись	инициалы, фамилия

М.П.

Выписка из Единого государственного реестра недвижимости об объекте недвижимости
Сведения о частях земельного участка

226

Земельный участок			
<small>(вид объекта недвижимости)</small>			
Лист № __ Раздела 4	Всего листов раздела 4 : __	Всего разделов: __	Всего листов выписки: __
11.10.2022 № 99/2022/499080555			
Кадастровый номер:		47:23:0000000:311	

План (чертеж, схема) части земельного участка	Учетный номер части: 47:23:0000000:311/4
	
Масштаб 1: данные отсутствуют	Условные обозначения:

Государственный регистратор		ФГИС ЕГРН
полное наименование должности	подпись	инициалы, фамилия

М.П.

Выписка из Единого государственного реестра недвижимости об объекте недвижимости
Сведения о частях земельного участка

227

Земельный участок			
<small>(вид объекта недвижимости)</small>			
Лист № __ Раздела 4	Всего листов раздела 4 : __	Всего разделов: __	Всего листов выписки: __
11.10.2022 № 99/2022/499080555			
Кадастровый номер:		47:23:0000000:311	

План (чертеж, схема) части земельного участка	Учетный номер части: 47:23:0000000:311/5
	
Масштаб 1: данные отсутствуют	Условные обозначения:


Государственный регистратор		ФГИС ЕГРН
полное наименование должности	подпись	инициалы, фамилия

М.П.

Выписка из Единого государственного реестра недвижимости об объекте недвижимости
Сведения о частях земельного участка

228

Земельный участок			
(вид объекта недвижимости)			
Лист № __ Раздела 4	Всего листов раздела 4 : __	Всего разделов: __	Всего листов выписки: __
11.10.2022 № 99/2022/499080555			
Кадастровый номер:		47:23:0000000:311	

План (чертеж, схема) части земельного участка	Учетный номер части: 47:23:0000000:311/6
	
Масштаб 1: данные отсутствуют	Условные обозначения:

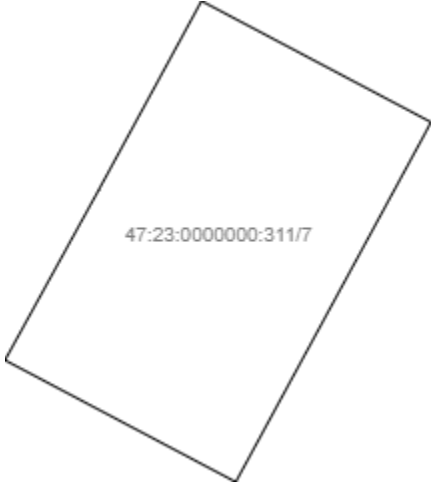
Государственный регистратор		ФГИС ЕГРН
полное наименование должности	подпись	инициалы, фамилия

М.П.

Выписка из Единого государственного реестра недвижимости об объекте недвижимости
Сведения о частях земельного участка

229

Земельный участок			
<small>(вид объекта недвижимости)</small>			
Лист № ___ Раздела 4	Всего листов раздела 4 : ___	Всего разделов: ___	Всего листов выписки: ___
11.10.2022 № 99/2022/499080555			
Кадастровый номер:		47:23:0000000:311	

План (чертеж, схема) части земельного участка	Учетный номер части: 47:23:0000000:311/7
	
Масштаб 1: данные отсутствуют	Условные обозначения:

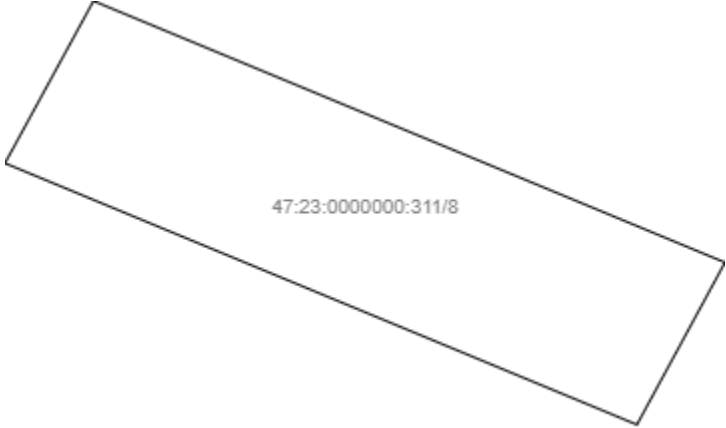
Государственный регистратор		ФГИС ЕГРН
полное наименование должности	подпись	инициалы, фамилия

М.П.

Выписка из Единого государственного реестра недвижимости об объекте недвижимости
Сведения о частях земельного участка

230

Земельный участок			
<small>(вид объекта недвижимости)</small>			
Лист № __ Раздела 4	Всего листов раздела 4 : __	Всего разделов: __	Всего листов выписки: __
11.10.2022 № 99/2022/499080555			
Кадастровый номер:		47:23:0000000:311	

План (чертеж, схема) части земельного участка	Учетный номер части: 47:23:0000000:311/8
	
Масштаб 1: данные отсутствуют	Условные обозначения:

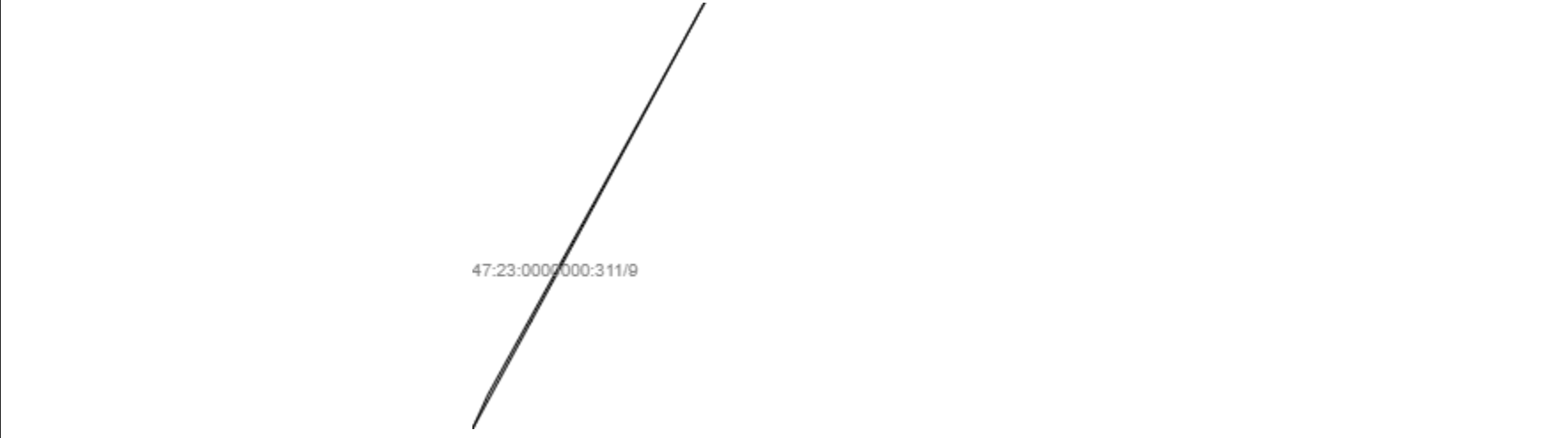
Государственный регистратор		ФГИС ЕГРН
полное наименование должности	подпись	инициалы, фамилия

М.П.

Выписка из Единого государственного реестра недвижимости об объекте недвижимости
Сведения о частях земельного участка

231

Земельный участок			
<small>(вид объекта недвижимости)</small>			
Лист № __ Раздела 4	Всего листов раздела 4 : __	Всего разделов: __	Всего листов выписки: __
11.10.2022 № 99/2022/499080555			
Кадастровый номер:		47:23:0000000:311	

План (чертеж, схема) части земельного участка	Учетный номер части: 47:23:0000000:311/9
	
Масштаб 1: данные отсутствуют	Условные обозначения:


Государственный регистратор		ФГИС ЕГРН
полное наименование должности	подпись	инициалы, фамилия

М.П.

Выписка из Единого государственного реестра недвижимости об объекте недвижимости
Сведения о частях земельного участка

232

Земельный участок			
<small>(вид объекта недвижимости)</small>			
Лист № __ Раздела 4	Всего листов раздела 4 : __	Всего разделов: __	Всего листов выписки: __
11.10.2022 № 99/2022/499080555			
Кадастровый номер:		47:23:0000000:311	

План (чертеж, схема) части земельного участка	Учетный номер части: 47:23:0000000:311/10
	
Масштаб 1: данные отсутствуют	Условные обозначения:

Государственный регистратор		ФГИС ЕГРН
полное наименование должности	подпись	инициалы, фамилия

М.П.

Выписка из Единого государственного реестра недвижимости об объекте недвижимости
Сведения о частях земельного участка

233

Земельный участок			
(вид объекта недвижимости)			
Лист № __ Раздела 4	Всего листов раздела 4 : __	Всего разделов: __	Всего листов выписки: __
11.10.2022 № 99/2022/499080555			
Кадастровый номер:		47:23:0000000:311	

План (чертеж, схема) части земельного участка	Учетный номер части: 47:23:0000000:311/11
	
Масштаб 1: данные отсутствуют	Условные обозначения:


Государственный регистратор		ФГИС ЕГРН
полное наименование должности	подпись	инициалы, фамилия

М.П.

Выписка из Единого государственного реестра недвижимости об объекте недвижимости
Сведения о частях земельного участка

234

Земельный участок			
(вид объекта недвижимости)			
Лист № __ Раздела 4	Всего листов раздела 4 : __	Всего разделов: __	Всего листов выписки: __
11.10.2022 № 99/2022/499080555			
Кадастровый номер:		47:23:0000000:311	

План (чертеж, схема) части земельного участка	Учетный номер части: 47:23:0000000:311/13
	
Масштаб 1: данные отсутствуют	Условные обозначения:

Государственный регистратор		ФГИС ЕГРН
полное наименование должности	подпись	инициалы, фамилия

М.П.

Выписка из Единого государственного реестра недвижимости об объекте недвижимости
Сведения о частях земельного участка

235

Земельный участок			
(вид объекта недвижимости)			
Лист № __ Раздела 4	Всего листов раздела 4 : __	Всего разделов: __	Всего листов выписки: __
11.10.2022 № 99/2022/499080555			
Кадастровый номер:		47:23:0000000:311	

План (чертеж, схема) части земельного участка	Учетный номер части: 47:23:0000000:311/14
	
Масштаб 1: данные отсутствуют	Условные обозначения:


Государственный регистратор		ФГИС ЕГРН
полное наименование должности	подпись	инициалы, фамилия

М.П.

Выписка из Единого государственного реестра недвижимости об объекте недвижимости
Сведения о частях земельного участка

236

Земельный участок			
(вид объекта недвижимости)			
Лист № __ Раздела 4	Всего листов раздела 4 : __	Всего разделов: __	Всего листов выписки: __
11.10.2022 № 99/2022/499080555			
Кадастровый номер:		47:23:0000000:311	

План (чертеж, схема) части земельного участка	Учетный номер части: 47:23:0000000:311/15
	
Масштаб 1: данные отсутствуют	Условные обозначения:


Государственный регистратор		ФГИС ЕГРН
полное наименование должности	подпись	инициалы, фамилия

М.П.

Выписка из Единого государственного реестра недвижимости об объекте недвижимости
Сведения о частях земельного участка

237

Земельный участок			
<small>(вид объекта недвижимости)</small>			
Лист № __ Раздела 4	Всего листов раздела 4 : __	Всего разделов: __	Всего листов выписки: __
11.10.2022 № 99/2022/499080555			
Кадастровый номер:		47:23:0000000:311	

План (чертеж, схема) части земельного участка	Учетный номер части: 47:23:0000000:311/16
	
Масштаб 1: данные отсутствуют	Условные обозначения:

Государственный регистратор		ФГИС ЕГРН
полное наименование должности	подпись	инициалы, фамилия

М.П.

Выписка из Единого государственного реестра недвижимости об объекте недвижимости
Сведения о частях земельного участка

238

Земельный участок			
(вид объекта недвижимости)			
Лист № __ Раздела 4	Всего листов раздела 4 : __	Всего разделов: __	Всего листов выписки: __
11.10.2022 № 99/2022/499080555			
Кадастровый номер:		47:23:0000000:311	

План (чертеж, схема) части земельного участка	Учетный номер части: 47:23:0000000:311/17
	
Масштаб 1: данные отсутствуют	Условные обозначения:

Государственный регистратор		ФГИС ЕГРН
полное наименование должности	подпись	инициалы, фамилия

М.П.

Выписка из Единого государственного реестра недвижимости об объекте недвижимости
Сведения о частях земельного участка

239

Земельный участок			
(вид объекта недвижимости)			
Лист № __ Раздела 4	Всего листов раздела 4 : __	Всего разделов: __	Всего листов выписки: __
11.10.2022 № 99/2022/499080555			
Кадастровый номер:		47:23:0000000:311	

План (чертеж, схема) части земельного участка	Учетный номер части: 47:23:0000000:311/18
	
Масштаб 1: данные отсутствуют	Условные обозначения:

Государственный регистратор		ФГИС ЕГРН
полное наименование должности	подпись	инициалы, фамилия

М.П.

Выписка из Единого государственного реестра недвижимости об объекте недвижимости
Сведения о частях земельного участка

240

Земельный участок			
(вид объекта недвижимости)			
Лист № __ Раздела 4	Всего листов раздела 4 : __	Всего разделов: __	Всего листов выписки: __
11.10.2022 № 99/2022/499080555			
Кадастровый номер:		47:23:0000000:311	

План (чертеж, схема) части земельного участка	Учетный номер части: 47:23:0000000:311/19
	
Масштаб 1: данные отсутствуют	Условные обозначения:

Государственный регистратор		ФГИС ЕГРН
полное наименование должности	подпись	инициалы, фамилия

М.П.

Выписка из Единого государственного реестра недвижимости об объекте недвижимости
Сведения о частях земельного участка

241

Земельный участок			
(вид объекта недвижимости)			
Лист № __ Раздела 4	Всего листов раздела 4 : __	Всего разделов: __	Всего листов выписки: __
11.10.2022 № 99/2022/499080555			
Кадастровый номер:		47:23:0000000:311	

План (чертеж, схема) части земельного участка	Учетный номер части: 47:23:0000000:311/20
	
Масштаб 1: данные отсутствуют	Условные обозначения:

Государственный регистратор		ФГИС ЕГРН
полное наименование должности	подпись	инициалы, фамилия

М.П.

Выписка из Единого государственного реестра недвижимости об объекте недвижимости
Сведения о частях земельного участка

242

Земельный участок			
(вид объекта недвижимости)			
Лист № __ Раздела 4	Всего листов раздела 4 : __	Всего разделов: __	Всего листов выписки: __
11.10.2022 № 99/2022/499080555			
Кадастровый номер:		47:23:0000000:311	

План (чертеж, схема) части земельного участка	Учетный номер части: 47:23:0000000:311/21
	
Масштаб 1: данные отсутствуют	Условные обозначения:

Государственный регистратор		ФГИС ЕГРН
полное наименование должности	подпись	инициалы, фамилия

М.П.

Выписка из Единого государственного реестра недвижимости об объекте недвижимости
Сведения о частях земельного участка

243

Земельный участок			
(вид объекта недвижимости)			
Лист № __ Раздела 4	Всего листов раздела 4 : __	Всего разделов: __	Всего листов выписки: __
11.10.2022 № 99/2022/499080555			
Кадастровый номер:		47:23:0000000:311	

План (чертеж, схема) части земельного участка	Учетный номер части: 47:23:0000000:311/22
	
Масштаб 1: данные отсутствуют	Условные обозначения:


Государственный регистратор		ФГИС ЕГРН
полное наименование должности	подпись	инициалы, фамилия

М.П.

Выписка из Единого государственного реестра недвижимости об объекте недвижимости
Сведения о частях земельного участка

244

Земельный участок			
<small>(вид объекта недвижимости)</small>			
Лист № __ Раздела 4	Всего листов раздела 4 : __	Всего разделов: __	Всего листов выписки: __
11.10.2022 № 99/2022/499080555			
Кадастровый номер:		47:23:0000000:311	

План (чертеж, схема) части земельного участка	Учетный номер части: 47:23:0000000:311/23
	
Масштаб 1: данные отсутствуют	Условные обозначения:

Государственный регистратор		ФГИС ЕГРН
полное наименование должности	подпись	инициалы, фамилия

М.П.

Выписка из Единого государственного реестра недвижимости об объекте недвижимости
Сведения о частях земельного участка

245

Земельный участок			
(вид объекта недвижимости)			
Лист № __ Раздела 4	Всего листов раздела 4 : __	Всего разделов: __	Всего листов выписки: __
11.10.2022 № 99/2022/499080555			
Кадастровый номер:		47:23:0000000:311	

План (чертеж, схема) части земельного участка	Учетный номер части: 47:23:0000000:311/24
	
Масштаб 1: данные отсутствуют	Условные обозначения:

Государственный регистратор		ФГИС ЕГРН
полное наименование должности	подпись	инициалы, фамилия

М.П.

Выписка из Единого государственного реестра недвижимости об объекте недвижимости
Сведения о частях земельного участка

246

Земельный участок			
(вид объекта недвижимости)			
Лист № __ Раздела 4	Всего листов раздела 4 : __	Всего разделов: __	Всего листов выписки: __
11.10.2022 № 99/2022/499080555			
Кадастровый номер:		47:23:0000000:311	

План (чертеж, схема) части земельного участка	Учетный номер части: 47:23:0000000:311/25
	
Масштаб 1: данные отсутствуют	Условные обозначения:

Государственный регистратор		ФГИС ЕГРН
полное наименование должности	подпись	инициалы, фамилия

М.П.

Выписка из Единого государственного реестра недвижимости об объекте недвижимости
Сведения о частях земельного участка

247

Земельный участок			
<small>(вид объекта недвижимости)</small>			
Лист № __ Раздела 4	Всего листов раздела 4 : __	Всего разделов: __	Всего листов выписки: __
11.10.2022 № 99/2022/499080555			
Кадастровый номер:		47:23:0000000:311	

План (чертеж, схема) части земельного участка	Учетный номер части: 47:23:0000000:311/27
	
Масштаб 1: данные отсутствуют	Условные обозначения:

Государственный регистратор		ФГИС ЕГРН
полное наименование должности	подпись	инициалы, фамилия

М.П.

Выписка из Единого государственного реестра недвижимости об объекте недвижимости
Сведения о частях земельного участка

248

Земельный участок			
(вид объекта недвижимости)			
Лист № __ Раздела 4	Всего листов раздела 4 : __	Всего разделов: __	Всего листов выписки: __
11.10.2022 № 99/2022/499080555			
Кадастровый номер:		47:23:0000000:311	

План (чертеж, схема) части земельного участка	Учетный номер части: 47:23:0000000:311/28
	
Масштаб 1: данные отсутствуют	Условные обозначения:

Государственный регистратор		ФГИС ЕГРН
полное наименование должности	подпись	инициалы, фамилия

М.П.

Выписка из Единого государственного реестра недвижимости об объекте недвижимости
Сведения о частях земельного участка

249

Земельный участок			
<small>(вид объекта недвижимости)</small>			
Лист № __ Раздела 4	Всего листов раздела 4 : __	Всего разделов: __	Всего листов выписки: __
11.10.2022 № 99/2022/499080555			
Кадастровый номер:		47:23:0000000:311	

План (чертеж, схема) части земельного участка	Учетный номер части: 47:23:0000000:311/29
	
Масштаб 1: данные отсутствуют	Условные обозначения:

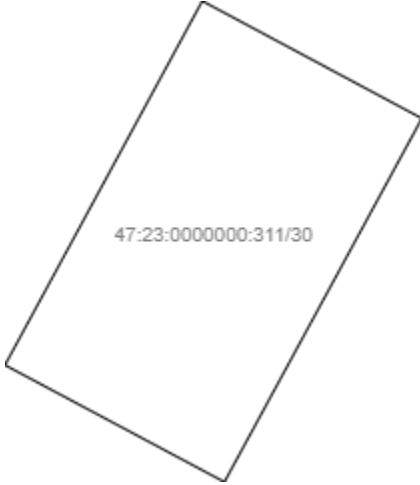
Государственный регистратор		ФГИС ЕГРН
полное наименование должности	подпись	инициалы, фамилия

М.П.

Выписка из Единого государственного реестра недвижимости об объекте недвижимости
Сведения о частях земельного участка

250

Земельный участок			
(вид объекта недвижимости)			
Лист № __ Раздела 4	Всего листов раздела 4 : __	Всего разделов: __	Всего листов выписки: __
11.10.2022 № 99/2022/499080555			
Кадастровый номер:		47:23:0000000:311	

План (чертеж, схема) части земельного участка	Учетный номер части: 47:23:0000000:311/30
	
Масштаб 1: данные отсутствуют	Условные обозначения:

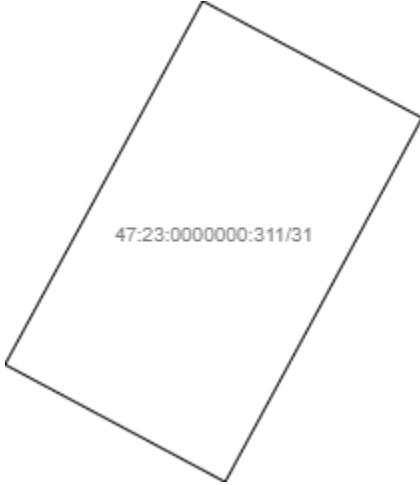
Государственный регистратор		ФГИС ЕГРН
полное наименование должности	подпись	инициалы, фамилия

М.П.

Выписка из Единого государственного реестра недвижимости об объекте недвижимости
Сведения о частях земельного участка

251

Земельный участок			
(вид объекта недвижимости)			
Лист № __ Раздела 4	Всего листов раздела 4 : __	Всего разделов: __	Всего листов выписки: __
11.10.2022 № 99/2022/499080555			
Кадастровый номер:		47:23:0000000:311	

План (чертеж, схема) части земельного участка	Учетный номер части: 47:23:0000000:311/31
	
Масштаб 1: данные отсутствуют	Условные обозначения:


Государственный регистратор		ФГИС ЕГРН
полное наименование должности	подпись	инициалы, фамилия

М.П.

Выписка из Единого государственного реестра недвижимости об объекте недвижимости
Сведения о частях земельного участка

252

Земельный участок			
(вид объекта недвижимости)			
Лист № __ Раздела 4	Всего листов раздела 4 : __	Всего разделов: __	Всего листов выписки: __
11.10.2022 № 99/2022/499080555			
Кадастровый номер:		47:23:0000000:311	

План (чертеж, схема) части земельного участка	Учетный номер части: 47:23:0000000:311/32
	
Масштаб 1: данные отсутствуют	Условные обозначения:


Государственный регистратор		ФГИС ЕГРН
полное наименование должности	подпись	инициалы, фамилия

М.П.

Выписка из Единого государственного реестра недвижимости об объекте недвижимости
Сведения о частях земельного участка

253

Земельный участок			
(вид объекта недвижимости)			
Лист № __ Раздела 4	Всего листов раздела 4 : __	Всего разделов: __	Всего листов выписки: __
11.10.2022 № 99/2022/499080555			
Кадастровый номер:		47:23:0000000:311	

План (чертеж, схема) части земельного участка	Учетный номер части: 47:23:0000000:311/34
	
Масштаб 1: данные отсутствуют	Условные обозначения:

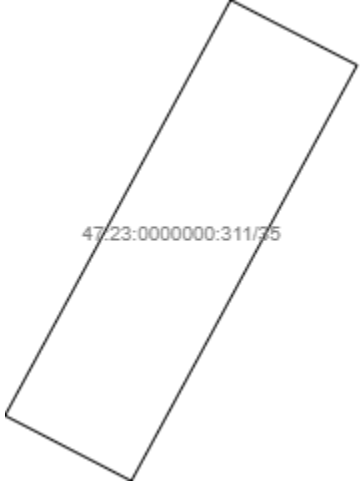
Государственный регистратор		ФГИС ЕГРН
полное наименование должности	подпись	инициалы, фамилия

М.П.

Выписка из Единого государственного реестра недвижимости об объекте недвижимости
Сведения о частях земельного участка

254

Земельный участок			
(вид объекта недвижимости)			
Лист № __ Раздела 4	Всего листов раздела 4 : __	Всего разделов: __	Всего листов выписки: __
11.10.2022 № 99/2022/499080555			
Кадастровый номер:		47:23:0000000:311	

План (чертеж, схема) части земельного участка	Учетный номер части: 47:23:0000000:311/35
	
Масштаб 1: данные отсутствуют	Условные обозначения:

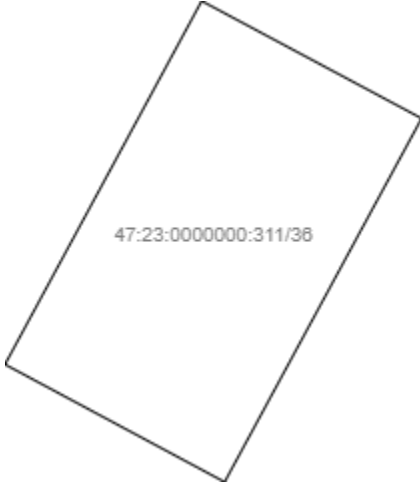
Государственный регистратор		ФГИС ЕГРН
полное наименование должности	подпись	инициалы, фамилия

М.П.

Выписка из Единого государственного реестра недвижимости об объекте недвижимости
Сведения о частях земельного участка

255

Земельный участок			
(вид объекта недвижимости)			
Лист № __ Раздела 4	Всего листов раздела 4 : __	Всего разделов: __	Всего листов выписки: __
11.10.2022 № 99/2022/499080555			
Кадастровый номер:		47:23:0000000:311	

План (чертеж, схема) части земельного участка	Учетный номер части: 47:23:0000000:311/36
	
Масштаб 1: данные отсутствуют	Условные обозначения:


Государственный регистратор		ФГИС ЕГРН
полное наименование должности	подпись	инициалы, фамилия

М.П.

Выписка из Единого государственного реестра недвижимости об объекте недвижимости
Сведения о частях земельного участка

256

Земельный участок			
(вид объекта недвижимости)			
Лист № __ Раздела 4	Всего листов раздела 4 : __	Всего разделов: __	Всего листов выписки: __
11.10.2022 № 99/2022/499080555			
Кадастровый номер:		47:23:0000000:311	

План (чертеж, схема) части земельного участка	Учетный номер части: 47:23:0000000:311/37
	
Масштаб 1: данные отсутствуют	Условные обозначения:


Государственный регистратор		ФГИС ЕГРН
полное наименование должности	подпись	инициалы, фамилия

М.П.

Выписка из Единого государственного реестра недвижимости об объекте недвижимости
Сведения о частях земельного участка

257

Земельный участок			
(вид объекта недвижимости)			
Лист № __ Раздела 4	Всего листов раздела 4 : __	Всего разделов: __	Всего листов выписки: __
11.10.2022 № 99/2022/499080555			
Кадастровый номер:		47:23:0000000:311	

План (чертеж, схема) части земельного участка	Учетный номер части: 47:23:0000000:311/38
	
Масштаб 1: данные отсутствуют	Условные обозначения:


Государственный регистратор		ФГИС ЕГРН
полное наименование должности	подпись	инициалы, фамилия

М.П.

Выписка из Единого государственного реестра недвижимости об объекте недвижимости
Сведения о частях земельного участка

258

Земельный участок			
(вид объекта недвижимости)			
Лист № __ Раздела 4	Всего листов раздела 4 : __	Всего разделов: __	Всего листов выписки: __
11.10.2022 № 99/2022/499080555			
Кадастровый номер:		47:23:0000000:311	

План (чертеж, схема) части земельного участка	Учетный номер части: 47:23:0000000:311/39
	
Масштаб 1: данные отсутствуют	Условные обозначения:

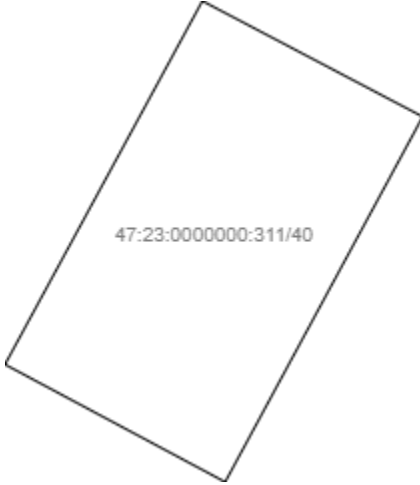
Государственный регистратор		ФГИС ЕГРН
полное наименование должности	подпись	инициалы, фамилия

М.П.

Выписка из Единого государственного реестра недвижимости об объекте недвижимости
Сведения о частях земельного участка

259

Земельный участок			
(вид объекта недвижимости)			
Лист № __ Раздела 4	Всего листов раздела 4 : __	Всего разделов: __	Всего листов выписки: __
11.10.2022 № 99/2022/499080555			
Кадастровый номер:		47:23:0000000:311	

План (чертеж, схема) части земельного участка	Учетный номер части: 47:23:0000000:311/40
	
Масштаб 1: данные отсутствуют	Условные обозначения:


Государственный регистратор		ФГИС ЕГРН
полное наименование должности	подпись	инициалы, фамилия

М.П.

Выписка из Единого государственного реестра недвижимости об объекте недвижимости
Сведения о частях земельного участка

260

Земельный участок			
<small>(вид объекта недвижимости)</small>			
Лист № __ Раздела 4	Всего листов раздела 4 : __	Всего разделов: __	Всего листов выписки: __
11.10.2022 № 99/2022/499080555			
Кадастровый номер:		47:23:0000000:311	

План (чертеж, схема) части земельного участка	Учетный номер части: 47:23:0000000:311/41
	
Масштаб 1: данные отсутствуют	Условные обозначения:


Государственный регистратор		ФГИС ЕГРН
полное наименование должности	подпись	инициалы, фамилия

М.П.

Выписка из Единого государственного реестра недвижимости об объекте недвижимости
Сведения о частях земельного участка

261

Земельный участок			
(вид объекта недвижимости)			
Лист № __ Раздела 4	Всего листов раздела 4 : __	Всего разделов: __	Всего листов выписки: __
11.10.2022 № 99/2022/499080555			
Кадастровый номер:		47:23:0000000:311	

План (чертеж, схема) части земельного участка	Учетный номер части: 47:23:0000000:311/42
	
Масштаб 1: данные отсутствуют	Условные обозначения:

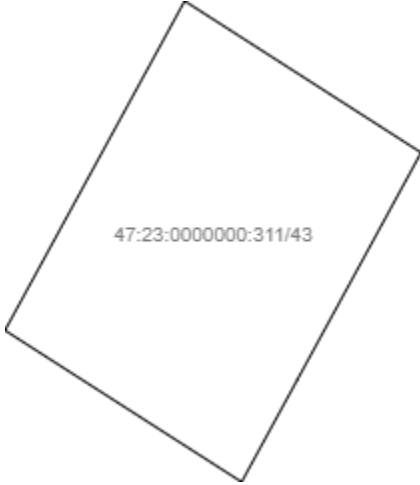
Государственный регистратор		ФГИС ЕГРН
полное наименование должности	подпись	инициалы, фамилия

М.П.

Выписка из Единого государственного реестра недвижимости об объекте недвижимости
Сведения о частях земельного участка

262

Земельный участок			
(вид объекта недвижимости)			
Лист № __ Раздела 4	Всего листов раздела 4 : __	Всего разделов: __	Всего листов выписки: __
11.10.2022 № 99/2022/499080555			
Кадастровый номер:		47:23:0000000:311	

План (чертеж, схема) части земельного участка	Учетный номер части: 47:23:0000000:311/43
	
Масштаб 1: данные отсутствуют	Условные обозначения:


Государственный регистратор		ФГИС ЕГРН
полное наименование должности	подпись	инициалы, фамилия

М.П.

Выписка из Единого государственного реестра недвижимости об объекте недвижимости
Сведения о частях земельного участка

263

Земельный участок			
<small>(вид объекта недвижимости)</small>			
Лист № __ Раздела 4	Всего листов раздела 4 : __	Всего разделов: __	Всего листов выписки: __
11.10.2022 № 99/2022/499080555			
Кадастровый номер:		47:23:0000000:311	

План (чертеж, схема) части земельного участка	Учетный номер части: 47:23:0000000:311/44
	
Масштаб 1: данные отсутствуют	Условные обозначения:


Государственный регистратор		ФГИС ЕГРН
полное наименование должности	подпись	инициалы, фамилия

М.П.

Выписка из Единого государственного реестра недвижимости об объекте недвижимости
Сведения о частях земельного участка

264

Земельный участок			
(вид объекта недвижимости)			
Лист № __ Раздела 4	Всего листов раздела 4 : __	Всего разделов: __	Всего листов выписки: __
11.10.2022 № 99/2022/499080555			
Кадастровый номер:		47:23:0000000:311	

План (чертеж, схема) части земельного участка	Учетный номер части: 47:23:0000000:311/45
	
Масштаб 1: данные отсутствуют	Условные обозначения:


Государственный регистратор		ФГИС ЕГРН
полное наименование должности	подпись	инициалы, фамилия

М.П.

Выписка из Единого государственного реестра недвижимости об объекте недвижимости
Сведения о частях земельного участка

265

Земельный участок			
(вид объекта недвижимости)			
Лист № __ Раздела 4	Всего листов раздела 4 : __	Всего разделов: __	Всего листов выписки: __
11.10.2022 № 99/2022/499080555			
Кадастровый номер:		47:23:0000000:311	

План (чертеж, схема) части земельного участка	Учетный номер части: 47:23:0000000:311/46
	
Масштаб 1: данные отсутствуют	Условные обозначения:


Государственный регистратор		ФГИС ЕГРН
полное наименование должности	подпись	инициалы, фамилия

М.П.

Выписка из Единого государственного реестра недвижимости об объекте недвижимости
Сведения о частях земельного участка

266

Земельный участок			
(вид объекта недвижимости)			
Лист № __ Раздела 4	Всего листов раздела 4 : __	Всего разделов: __	Всего листов выписки: __
11.10.2022 № 99/2022/499080555			
Кадастровый номер:		47:23:0000000:311	

План (чертеж, схема) части земельного участка	Учетный номер части: 47:23:0000000:311/47
	
Масштаб 1: данные отсутствуют	Условные обозначения:


Государственный регистратор		ФГИС ЕГРН
полное наименование должности	подпись	инициалы, фамилия

М.П.

Выписка из Единого государственного реестра недвижимости об объекте недвижимости
Сведения о частях земельного участка

267

Земельный участок			
(вид объекта недвижимости)			
Лист № __ Раздела 4	Всего листов раздела 4 : __	Всего разделов: __	Всего листов выписки: __
11.10.2022 № 99/2022/499080555			
Кадастровый номер:		47:23:0000000:311	

План (чертеж, схема) части земельного участка	Учетный номер части: 47:23:0000000:311/48
	
Масштаб 1: данные отсутствуют	Условные обозначения:

Государственный регистратор		ФГИС ЕГРН
полное наименование должности	подпись	инициалы, фамилия

М.П.

Выписка из Единого государственного реестра недвижимости об объекте недвижимости
Сведения о частях земельного участка

268

Земельный участок			
(вид объекта недвижимости)			
Лист № __ Раздела 4	Всего листов раздела 4 : __	Всего разделов: __	Всего листов выписки: __
11.10.2022 № 99/2022/499080555			
Кадастровый номер:		47:23:0000000:311	

План (чертеж, схема) части земельного участка	Учетный номер части: 47:23:0000000:311/49
	
Масштаб 1: данные отсутствуют	Условные обозначения:

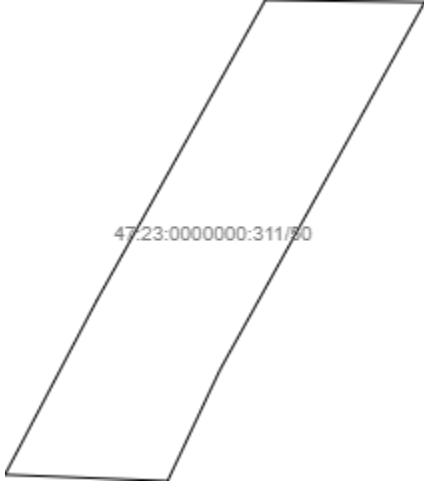
Государственный регистратор		ФГИС ЕГРН
полное наименование должности	подпись	инициалы, фамилия

М.П.

Выписка из Единого государственного реестра недвижимости об объекте недвижимости
Сведения о частях земельного участка

269

Земельный участок			
(вид объекта недвижимости)			
Лист № __ Раздела 4	Всего листов раздела 4 : __	Всего разделов: __	Всего листов выписки: __
11.10.2022 № 99/2022/499080555			
Кадастровый номер:		47:23:0000000:311	

План (чертеж, схема) части земельного участка	Учетный номер части: 47:23:0000000:311/50
	
Масштаб 1: данные отсутствуют	Условные обозначения:


Государственный регистратор		ФГИС ЕГРН
полное наименование должности	подпись	инициалы, фамилия

М.П.

Выписка из Единого государственного реестра недвижимости об объекте недвижимости
Сведения о частях земельного участка

270

Земельный участок			
<small>(вид объекта недвижимости)</small>			
Лист № __ Раздела 4	Всего листов раздела 4 : __	Всего разделов: __	Всего листов выписки: __
11.10.2022 № 99/2022/499080555			
Кадастровый номер:		47:23:0000000:311	

План (чертеж, схема) части земельного участка	Учетный номер части: 47:23:0000000:311/51
	
Масштаб 1: данные отсутствуют	Условные обозначения:

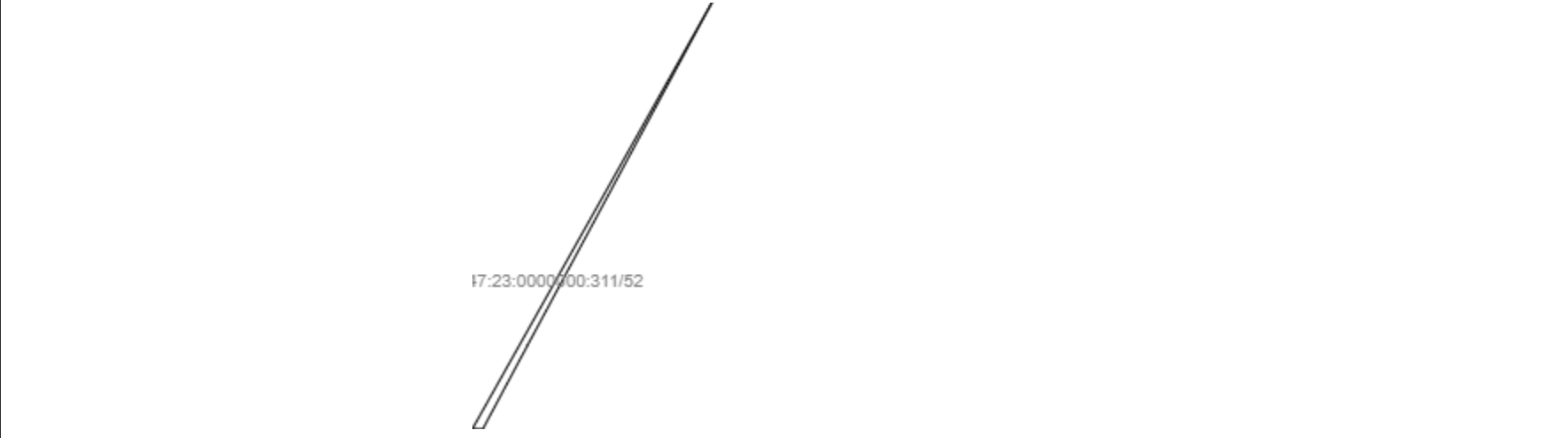
Государственный регистратор		ФГИС ЕГРН
полное наименование должности	подпись	инициалы, фамилия

М.П.

Выписка из Единого государственного реестра недвижимости об объекте недвижимости
Сведения о частях земельного участка

271

Земельный участок			
<small>(вид объекта недвижимости)</small>			
Лист № __ Раздела 4	Всего листов раздела 4 : __	Всего разделов: __	Всего листов выписки: __
11.10.2022 № 99/2022/499080555			
Кадастровый номер:		47:23:0000000:311	

План (чертеж, схема) части земельного участка	Учетный номер части: 47:23:0000000:311/52
	
Масштаб 1: данные отсутствуют	Условные обозначения:

Государственный регистратор		ФГИС ЕГРН
полное наименование должности	подпись	инициалы, фамилия

М.П.

Выписка из Единого государственного реестра недвижимости об объекте недвижимости
Сведения о частях земельного участка

272

Земельный участок			
(вид объекта недвижимости)			
Лист № __ Раздела 4	Всего листов раздела 4 : __	Всего разделов: __	Всего листов выписки: __
11.10.2022 № 99/2022/499080555			
Кадастровый номер:		47:23:0000000:311	

План (чертеж, схема) части земельного участка	Учетный номер части: 47:23:0000000:311/53
	
Масштаб 1: данные отсутствуют	Условные обозначения:


Государственный регистратор		ФГИС ЕГРН
полное наименование должности	подпись	инициалы, фамилия

М.П.

Выписка из Единого государственного реестра недвижимости об объекте недвижимости
Сведения о частях земельного участка

273

Земельный участок			
(вид объекта недвижимости)			
Лист № __ Раздела 4	Всего листов раздела 4 : __	Всего разделов: __	Всего листов выписки: __
11.10.2022 № 99/2022/499080555			
Кадастровый номер:		47:23:0000000:311	

План (чертеж, схема) части земельного участка	Учетный номер части: 47:23:0000000:311/54
 <p>47:23:0000000:311/54</p>	
Масштаб 1: данные отсутствуют	Условные обозначения:


Государственный регистратор		ФГИС ЕГРН
полное наименование должности	подпись	инициалы, фамилия

М.П.

Выписка из Единого государственного реестра недвижимости об объекте недвижимости
Сведения о частях земельного участка

274

Земельный участок			
<small>(вид объекта недвижимости)</small>			
Лист № __ Раздела 4	Всего листов раздела 4 : __	Всего разделов: __	Всего листов выписки: __
11.10.2022 № 99/2022/499080555			
Кадастровый номер:		47:23:0000000:311	

План (чертеж, схема) части земельного участка	Учетный номер части: 47:23:0000000:311/55
	
Масштаб 1: данные отсутствуют	Условные обозначения:


Государственный регистратор		ФГИС ЕГРН
полное наименование должности	подпись	инициалы, фамилия

М.П.

Выписка из Единого государственного реестра недвижимости об объекте недвижимости
Сведения о частях земельного участка

275

Земельный участок			
(вид объекта недвижимости)			
Лист № __ Раздела 4	Всего листов раздела 4 : __	Всего разделов: __	Всего листов выписки: __
11.10.2022 № 99/2022/499080555			
Кадастровый номер:		47:23:0000000:311	

План (чертеж, схема) части земельного участка	Учетный номер части: 47:23:0000000:311/56
	
Масштаб 1: данные отсутствуют	Условные обозначения:


Государственный регистратор		ФГИС ЕГРН
полное наименование должности	подпись	инициалы, фамилия

М.П.

Выписка из Единого государственного реестра недвижимости об объекте недвижимости
Сведения о частях земельного участка

276

Земельный участок			
<small>(вид объекта недвижимости)</small>			
Лист № __ Раздела 4	Всего листов раздела 4 : __	Всего разделов: __	Всего листов выписки: __
11.10.2022 № 99/2022/499080555			
Кадастровый номер:		47:23:0000000:311	

План (чертеж, схема) части земельного участка	Учетный номер части: 47:23:0000000:311/57
	
Масштаб 1: данные отсутствуют	Условные обозначения:


Государственный регистратор		ФГИС ЕГРН
полное наименование должности	подпись	инициалы, фамилия

М.П.

Выписка из Единого государственного реестра недвижимости об объекте недвижимости
Сведения о частях земельного участка

277

Земельный участок			
(вид объекта недвижимости)			
Лист № __ Раздела 4	Всего листов раздела 4 : __	Всего разделов: __	Всего листов выписки: __
11.10.2022 № 99/2022/499080555			
Кадастровый номер:		47:23:0000000:311	

План (чертеж, схема) части земельного участка	Учетный номер части: 47:23:0000000:311/58
	
Масштаб 1: данные отсутствуют	Условные обозначения:


Государственный регистратор		ФГИС ЕГРН
полное наименование должности	подпись	инициалы, фамилия

М.П.

Выписка из Единого государственного реестра недвижимости об объекте недвижимости
Сведения о частях земельного участка

278

Земельный участок			
(вид объекта недвижимости)			
Лист № __ Раздела 4	Всего листов раздела 4 : __	Всего разделов: __	Всего листов выписки: __
11.10.2022 № 99/2022/499080555			
Кадастровый номер:		47:23:0000000:311	

План (чертеж, схема) части земельного участка	Учетный номер части: 47:23:0000000:311/59
	
Масштаб 1: данные отсутствуют	Условные обозначения:

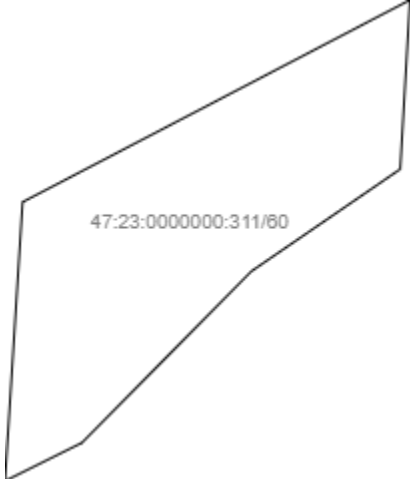
Государственный регистратор		ФГИС ЕГРН
полное наименование должности	подпись	инициалы, фамилия

М.П.

Выписка из Единого государственного реестра недвижимости об объекте недвижимости
Сведения о частях земельного участка

279

Земельный участок			
<small>(вид объекта недвижимости)</small>			
Лист № __ Раздела 4	Всего листов раздела 4 : __	Всего разделов: __	Всего листов выписки: __
11.10.2022 № 99/2022/499080555			
Кадастровый номер:		47:23:0000000:311	

План (чертеж, схема) части земельного участка	Учетный номер части: 47:23:0000000:311/60
	
Масштаб 1: данные отсутствуют	Условные обозначения:


Государственный регистратор		ФГИС ЕГРН
полное наименование должности	подпись	инициалы, фамилия

М.П.

Выписка из Единого государственного реестра недвижимости об объекте недвижимости
Сведения о частях земельного участка

280

Земельный участок			
<small>(вид объекта недвижимости)</small>			
Лист № __ Раздела 4	Всего листов раздела 4 : __	Всего разделов: __	Всего листов выписки: __
11.10.2022 № 99/2022/499080555			
Кадастровый номер:		47:23:0000000:311	

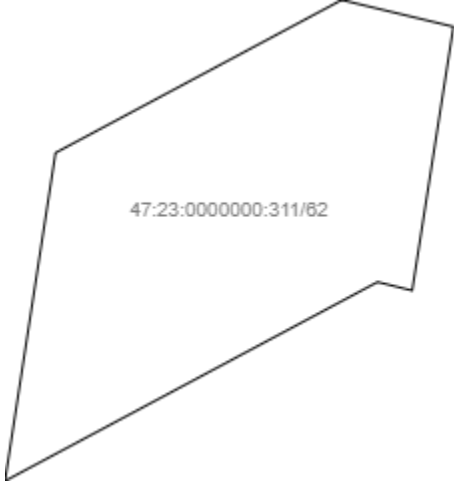
План (чертеж, схема) части земельного участка		Учетный номер части: 47:23:0000000:311/61	
			
Масштаб 1: данные отсутствуют	Условные обозначения:		
Государственный регистратор		ФГИС ЕГРН	
полное наименование должности	подпись	инициалы, фамилия	

М.П.

Выписка из Единого государственного реестра недвижимости об объекте недвижимости
Сведения о частях земельного участка

281

Земельный участок			
(вид объекта недвижимости)			
Лист № __ Раздела 4	Всего листов раздела 4 : __	Всего разделов: __	Всего листов выписки: __
11.10.2022 № 99/2022/499080555			
Кадастровый номер:		47:23:0000000:311	

План (чертеж, схема) части земельного участка	Учетный номер части: 47:23:0000000:311/62
	
Масштаб 1: данные отсутствуют	Условные обозначения:


Государственный регистратор		ФГИС ЕГРН
полное наименование должности	подпись	инициалы, фамилия

М.П.

Выписка из Единого государственного реестра недвижимости об объекте недвижимости
Сведения о частях земельного участка

282

Земельный участок			
(вид объекта недвижимости)			
Лист № __ Раздела 4	Всего листов раздела 4 : __	Всего разделов: __	Всего листов выписки: __
11.10.2022 № 99/2022/499080555			
Кадастровый номер:		47:23:0000000:311	

План (чертеж, схема) части земельного участка	Учетный номер части: 47:23:0000000:311/63
	
Масштаб 1: данные отсутствуют	Условные обозначения:

Государственный регистратор		ФГИС ЕГРН
полное наименование должности	подпись	инициалы, фамилия

М.П.

Выписка из Единого государственного реестра недвижимости об объекте недвижимости
Сведения о частях земельного участка

283

Земельный участок			
(вид объекта недвижимости)			
Лист № __ Раздела 4	Всего листов раздела 4 : __	Всего разделов: __	Всего листов выписки: __
11.10.2022 № 99/2022/499080555			
Кадастровый номер:		47:23:0000000:311	

План (чертеж, схема) части земельного участка	Учетный номер части: 47:23:0000000:311/64
	
Масштаб 1: данные отсутствуют	Условные обозначения:

Государственный регистратор		ФГИС ЕГРН
полное наименование должности	подпись	инициалы, фамилия

М.П.

Выписка из Единого государственного реестра недвижимости об объекте недвижимости
Сведения о частях земельного участка

284

Земельный участок			
(вид объекта недвижимости)			
Лист № __ Раздела 4	Всего листов раздела 4 : __	Всего разделов: __	Всего листов выписки: __
11.10.2022 № 99/2022/499080555			
Кадастровый номер:		47:23:0000000:311	

План (чертеж, схема) части земельного участка	Учетный номер части: 47:23:0000000:311/65
	
Масштаб 1: данные отсутствуют	Условные обозначения:

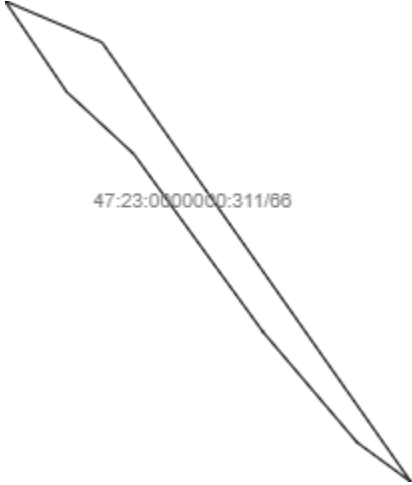
Государственный регистратор		ФГИС ЕГРН
полное наименование должности	подпись	инициалы, фамилия

М.П.

Выписка из Единого государственного реестра недвижимости об объекте недвижимости
Сведения о частях земельного участка

285

Земельный участок			
<small>(вид объекта недвижимости)</small>			
Лист № __ Раздела 4	Всего листов раздела 4 : __	Всего разделов: __	Всего листов выписки: __
11.10.2022 № 99/2022/499080555			
Кадастровый номер:		47:23:0000000:311	

План (чертеж, схема) части земельного участка	Учетный номер части: 47:23:0000000:311/66
	
Масштаб 1: данные отсутствуют	Условные обозначения:


Государственный регистратор		ФГИС ЕГРН
полное наименование должности	подпись	инициалы, фамилия

М.П.

Выписка из Единого государственного реестра недвижимости об объекте недвижимости
Сведения о частях земельного участка

286

Земельный участок			
<small>(вид объекта недвижимости)</small>			
Лист № __ Раздела 4	Всего листов раздела 4 : __	Всего разделов: __	Всего листов выписки: __
11.10.2022 № 99/2022/499080555			
Кадастровый номер:		47:23:0000000:311	

План (чертеж, схема) части земельного участка	Учетный номер части: 47:23:0000000:311/67
	
Масштаб 1: данные отсутствуют	Условные обозначения:

Государственный регистратор		ФГИС ЕГРН
полное наименование должности	подпись	инициалы, фамилия

М.П.

Выписка из Единого государственного реестра недвижимости об объекте недвижимости
Сведения о частях земельного участка

287

Земельный участок			
<small>(вид объекта недвижимости)</small>			
Лист № ___ Раздела 4	Всего листов раздела 4 : ___	Всего разделов: ___	Всего листов выписки: ___
11.10.2022 № 99/2022/499080555			
Кадастровый номер:		47:23:0000000:311	

План (чертеж, схема) части земельного участка	Учетный номер части: 47:23:0000000:311/68
	
Масштаб 1: данные отсутствуют	Условные обозначения:


Государственный регистратор		ФГИС ЕГРН
полное наименование должности	подпись	инициалы, фамилия

М.П.

Выписка из Единого государственного реестра недвижимости об объекте недвижимости
Сведения о частях земельного участка

288

Земельный участок			
(вид объекта недвижимости)			
Лист № __ Раздела 4	Всего листов раздела 4 : __	Всего разделов: __	Всего листов выписки: __
11.10.2022 № 99/2022/499080555			
Кадастровый номер:		47:23:0000000:311	

План (чертеж, схема) части земельного участка	Учетный номер части: 47:23:0000000:311/69
 <p>47:23:0000000:311/69</p>	
Масштаб 1: данные отсутствуют	Условные обозначения:

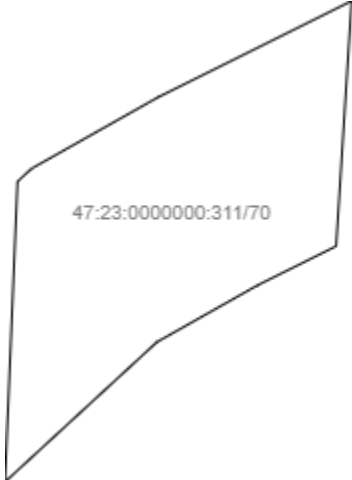
Государственный регистратор		ФГИС ЕГРН
полное наименование должности	подпись	инициалы, фамилия

М.П.

Выписка из Единого государственного реестра недвижимости об объекте недвижимости
Сведения о частях земельного участка

289

Земельный участок			
(вид объекта недвижимости)			
Лист № __ Раздела 4	Всего листов раздела 4 : __	Всего разделов: __	Всего листов выписки: __
11.10.2022 № 99/2022/499080555			
Кадастровый номер:		47:23:0000000:311	

План (чертеж, схема) части земельного участка		Учетный номер части: 47:23:0000000:311/70	
			
Масштаб 1: данные отсутствуют	Условные обозначения:		


Государственный регистратор		ФГИС ЕГРН
полное наименование должности	подпись	инициалы, фамилия

М.П.

Выписка из Единого государственного реестра недвижимости об объекте недвижимости
Сведения о частях земельного участка

290

Земельный участок			
(вид объекта недвижимости)			
Лист № __ Раздела 4	Всего листов раздела 4 : __	Всего разделов: __	Всего листов выписки: __
11.10.2022 № 99/2022/499080555			
Кадастровый номер:		47:23:0000000:311	

План (чертеж, схема) части земельного участка	Учетный номер части: 47:23:0000000:311/71
	
Масштаб 1: данные отсутствуют	Условные обозначения:


Государственный регистратор		ФГИС ЕГРН
полное наименование должности	подпись	инициалы, фамилия

М.П.

Выписка из Единого государственного реестра недвижимости об объекте недвижимости
Сведения о частях земельного участка

291

Земельный участок			
(вид объекта недвижимости)			
Лист № __ Раздела 4	Всего листов раздела 4 : __	Всего разделов: __	Всего листов выписки: __
11.10.2022 № 99/2022/499080555			
Кадастровый номер:		47:23:0000000:311	

План (чертеж, схема) части земельного участка		Учетный номер части: 47:23:0000000:311/72	
			
Масштаб 1: данные отсутствуют	Условные обозначения:		
Государственный регистратор		ФГИС ЕГРН	
полное наименование должности	подпись	инициалы, фамилия	

М.П.

Выписка из Единого государственного реестра недвижимости об объекте недвижимости
Сведения о частях земельного участка

292

Земельный участок			
(вид объекта недвижимости)			
Лист № __ Раздела 4	Всего листов раздела 4 : __	Всего разделов: __	Всего листов выписки: __
11.10.2022 № 99/2022/499080555			
Кадастровый номер:		47:23:0000000:311	

План (чертеж, схема) части земельного участка	Учетный номер части: 47:23:0000000:311/73
	
Масштаб 1: данные отсутствуют	Условные обозначения:

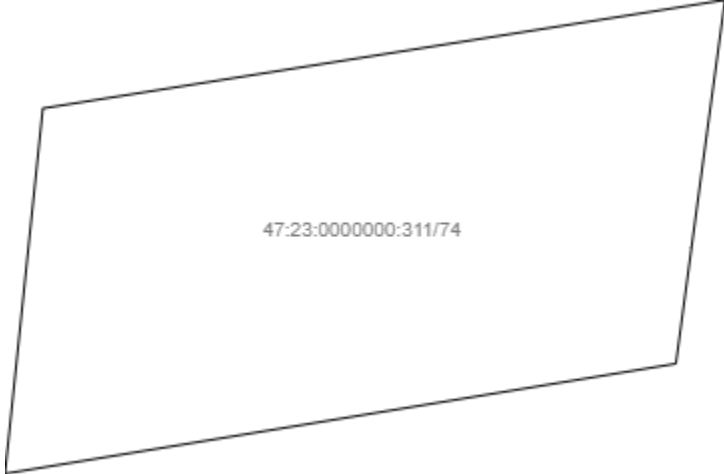
Государственный регистратор		ФГИС ЕГРН
полное наименование должности	подпись	инициалы, фамилия

М.П.

Выписка из Единого государственного реестра недвижимости об объекте недвижимости
Сведения о частях земельного участка

293

Земельный участок			
(вид объекта недвижимости)			
Лист № __ Раздела 4	Всего листов раздела 4 : __	Всего разделов: __	Всего листов выписки: __
11.10.2022 № 99/2022/499080555			
Кадастровый номер:		47:23:0000000:311	

План (чертеж, схема) части земельного участка	Учетный номер части: 47:23:0000000:311/74
	
Масштаб 1: данные отсутствуют	Условные обозначения:

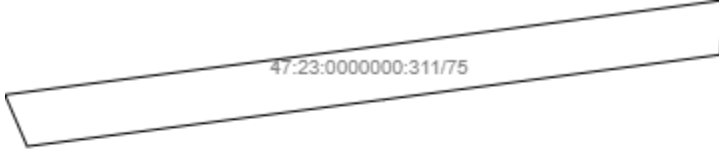
Государственный регистратор		ФГИС ЕГРН
полное наименование должности	подпись	инициалы, фамилия

М.П.

Выписка из Единого государственного реестра недвижимости об объекте недвижимости
Сведения о частях земельного участка

294

Земельный участок			
<small>(вид объекта недвижимости)</small>			
Лист № __ Раздела 4	Всего листов раздела 4 : __	Всего разделов: __	Всего листов выписки: __
11.10.2022 № 99/2022/499080555			
Кадастровый номер:		47:23:0000000:311	

План (чертеж, схема) части земельного участка	Учетный номер части: 47:23:0000000:311/75
	
Масштаб 1: данные отсутствуют	Условные обозначения:

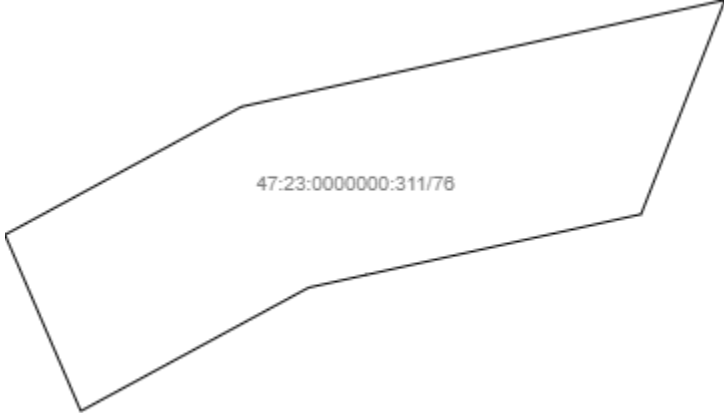
Государственный регистратор		ФГИС ЕГРН
полное наименование должности	подпись	инициалы, фамилия

М.П.

Выписка из Единого государственного реестра недвижимости об объекте недвижимости
Сведения о частях земельного участка

295

Земельный участок			
(вид объекта недвижимости)			
Лист № __ Раздела 4	Всего листов раздела 4 : __	Всего разделов: __	Всего листов выписки: __
11.10.2022 № 99/2022/499080555			
Кадастровый номер:		47:23:0000000:311	

План (чертеж, схема) части земельного участка	Учетный номер части: 47:23:0000000:311/76
	
Масштаб 1: данные отсутствуют	Условные обозначения:


Государственный регистратор		ФГИС ЕГРН
полное наименование должности	подпись	инициалы, фамилия

М.П.

Выписка из Единого государственного реестра недвижимости об объекте недвижимости
Сведения о частях земельного участка

296

Земельный участок			
(вид объекта недвижимости)			
Лист № __ Раздела 4	Всего листов раздела 4 : __	Всего разделов: __	Всего листов выписки: __
11.10.2022 № 99/2022/499080555			
Кадастровый номер:		47:23:0000000:311	

План (чертеж, схема) части земельного участка	Учетный номер части: 47:23:0000000:311/77
	
Масштаб 1: данные отсутствуют	Условные обозначения:

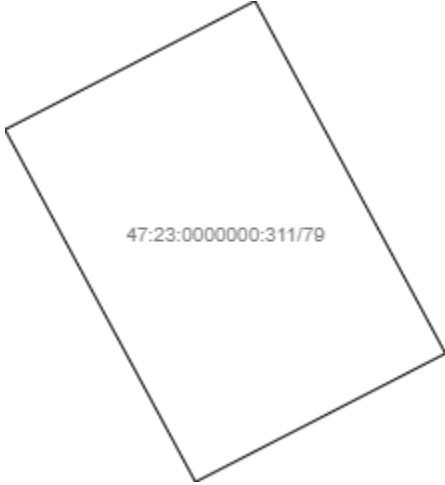
Государственный регистратор		ФГИС ЕГРН
полное наименование должности	подпись	инициалы, фамилия

М.П.

Выписка из Единого государственного реестра недвижимости об объекте недвижимости
Сведения о частях земельного участка

297

Земельный участок			
(вид объекта недвижимости)			
Лист № __ Раздела 4	Всего листов раздела 4 : __	Всего разделов: __	Всего листов выписки: __
11.10.2022 № 99/2022/499080555			
Кадастровый номер:		47:23:0000000:311	

План (чертеж, схема) части земельного участка	Учетный номер части: 47:23:0000000:311/79
	
Масштаб 1: данные отсутствуют	Условные обозначения:

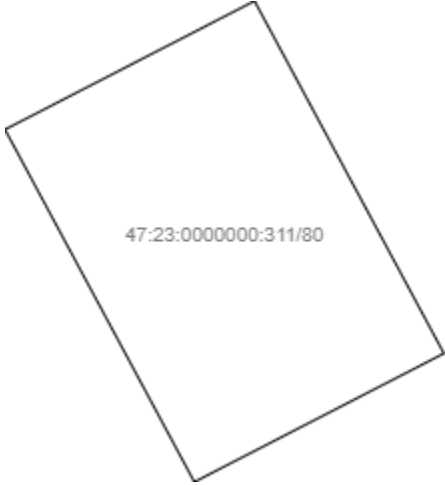
Государственный регистратор		ФГИС ЕГРН
полное наименование должности	подпись	инициалы, фамилия

М.П.

Выписка из Единого государственного реестра недвижимости об объекте недвижимости
Сведения о частях земельного участка

298

Земельный участок			
<small>(вид объекта недвижимости)</small>			
Лист № __ Раздела 4	Всего листов раздела 4 : __	Всего разделов: __	Всего листов выписки: __
11.10.2022 № 99/2022/499080555			
Кадастровый номер:		47:23:0000000:311	

План (чертеж, схема) части земельного участка	Учетный номер части: 47:23:0000000:311/80
	
Масштаб 1: данные отсутствуют	Условные обозначения:

Государственный регистратор		ФГИС ЕГРН
полное наименование должности	подпись	инициалы, фамилия

М.П.

Выписка из Единого государственного реестра недвижимости об объекте недвижимости
Сведения о частях земельного участка

299

Земельный участок			
(вид объекта недвижимости)			
Лист № __ Раздела 4	Всего листов раздела 4 : __	Всего разделов: __	Всего листов выписки: __
11.10.2022 № 99/2022/499080555			
Кадастровый номер:		47:23:0000000:311	

План (чертеж, схема) части земельного участка	Учетный номер части: 47:23:0000000:311/81
	
Масштаб 1: данные отсутствуют	Условные обозначения:

Государственный регистратор		ФГИС ЕГРН
полное наименование должности	подпись	инициалы, фамилия

М.П.

Выписка из Единого государственного реестра недвижимости об объекте недвижимости
Сведения о частях земельного участка

300

Земельный участок			
<small>(вид объекта недвижимости)</small>			
Лист № __ Раздела 4	Всего листов раздела 4 : __	Всего разделов: __	Всего листов выписки: __
11.10.2022 № 99/2022/499080555			
Кадастровый номер:		47:23:0000000:311	

План (чертеж, схема) части земельного участка	Учетный номер части: 47:23:0000000:311/82
	
Масштаб 1: данные отсутствуют	Условные обозначения:

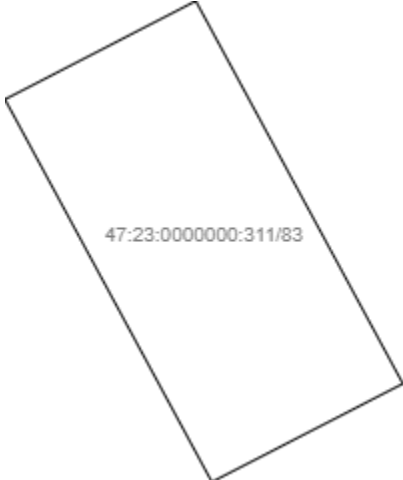
Государственный регистратор		ФГИС ЕГРН
полное наименование должности	подпись	инициалы, фамилия

М.П.

Выписка из Единого государственного реестра недвижимости об объекте недвижимости
Сведения о частях земельного участка

301

Земельный участок			
(вид объекта недвижимости)			
Лист № __ Раздела 4	Всего листов раздела 4 : __	Всего разделов: __	Всего листов выписки: __
11.10.2022 № 99/2022/499080555			
Кадастровый номер:		47:23:0000000:311	

План (чертеж, схема) части земельного участка	Учетный номер части: 47:23:0000000:311/83
	
Масштаб 1: данные отсутствуют	Условные обозначения:

Государственный регистратор		ФГИС ЕГРН
полное наименование должности	подпись	инициалы, фамилия

М.П.

Выписка из Единого государственного реестра недвижимости об объекте недвижимости
Сведения о частях земельного участка

302

Земельный участок			
(вид объекта недвижимости)			
Лист № __ Раздела 4	Всего листов раздела 4 : __	Всего разделов: __	Всего листов выписки: __
11.10.2022 № 99/2022/499080555			
Кадастровый номер:		47:23:0000000:311	

План (чертеж, схема) части земельного участка	Учетный номер части: 47:23:0000000:311/84
	
Масштаб 1: данные отсутствуют	Условные обозначения:

Государственный регистратор		ФГИС ЕГРН
полное наименование должности	подпись	инициалы, фамилия

М.П.

Выписка из Единого государственного реестра недвижимости об объекте недвижимости
Сведения о частях земельного участка

303

Земельный участок			
<small>(вид объекта недвижимости)</small>			
Лист № __ Раздела 4	Всего листов раздела 4 : __	Всего разделов: __	Всего листов выписки: __
11.10.2022 № 99/2022/499080555			
Кадастровый номер:		47:23:0000000:311	

План (чертеж, схема) части земельного участка	Учетный номер части: 47:23:0000000:311/85
	
Масштаб 1: данные отсутствуют	Условные обозначения:

Государственный регистратор		ФГИС ЕГРН
полное наименование должности	подпись	инициалы, фамилия

М.П.

Выписка из Единого государственного реестра недвижимости об объекте недвижимости
Сведения о частях земельного участка

304

Земельный участок			
(вид объекта недвижимости)			
Лист № __ Раздела 4	Всего листов раздела 4 : __	Всего разделов: __	Всего листов выписки: __
11.10.2022 № 99/2022/499080555			
Кадастровый номер:		47:23:0000000:311	

План (чертеж, схема) части земельного участка	Учетный номер части: 47:23:0000000:311/86
	
Масштаб 1: данные отсутствуют	Условные обозначения:

Государственный регистратор		ФГИС ЕГРН
полное наименование должности	подпись	инициалы, фамилия

М.П.

Выписка из Единого государственного реестра недвижимости об объекте недвижимости
Сведения о частях земельного участка

305

Земельный участок			
(вид объекта недвижимости)			
Лист № __ Раздела 4	Всего листов раздела 4 : __	Всего разделов: __	Всего листов выписки: __
11.10.2022 № 99/2022/499080555			
Кадастровый номер:		47:23:0000000:311	

План (чертеж, схема) части земельного участка	Учетный номер части: 47:23:0000000:311/87
	
Масштаб 1: данные отсутствуют	Условные обозначения:

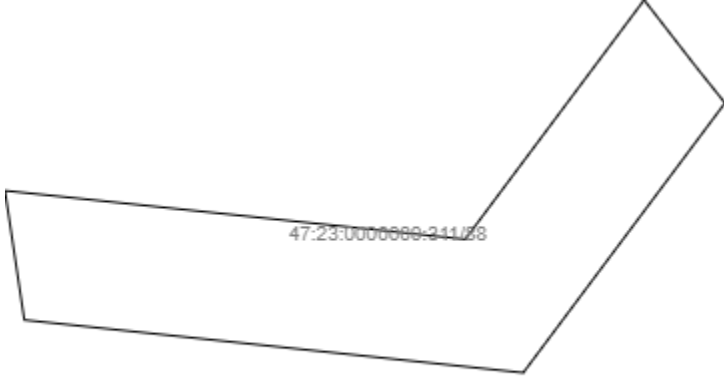
Государственный регистратор		ФГИС ЕГРН
полное наименование должности	подпись	инициалы, фамилия

М.П.

Выписка из Единого государственного реестра недвижимости об объекте недвижимости
Сведения о частях земельного участка

306

Земельный участок			
<small>(вид объекта недвижимости)</small>			
Лист № __ Раздела 4	Всего листов раздела 4 : __	Всего разделов: __	Всего листов выписки: __
11.10.2022 № 99/2022/499080555			
Кадастровый номер:		47:23:0000000:311	

План (чертеж, схема) части земельного участка	Учетный номер части: 47:23:0000000:311/88
	
Масштаб 1: данные отсутствуют	Условные обозначения:

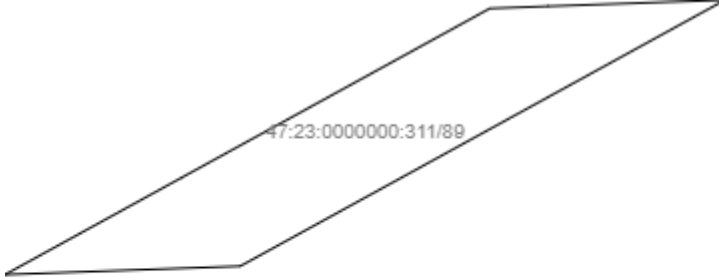
Государственный регистратор		ФГИС ЕГРН
полное наименование должности	подпись	инициалы, фамилия

М.П.

Выписка из Единого государственного реестра недвижимости об объекте недвижимости
Сведения о частях земельного участка

307

Земельный участок			
(вид объекта недвижимости)			
Лист № __ Раздела 4	Всего листов раздела 4 : __	Всего разделов: __	Всего листов выписки: __
11.10.2022 № 99/2022/499080555			
Кадастровый номер:		47:23:0000000:311	

План (чертеж, схема) части земельного участка	Учетный номер части: 47:23:0000000:311/89
	
Масштаб 1: данные отсутствуют	Условные обозначения:

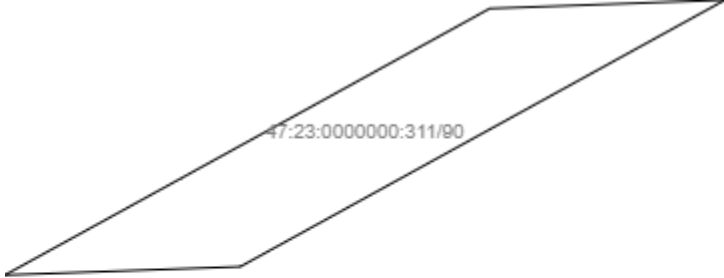
Государственный регистратор		ФГИС ЕГРН
полное наименование должности	подпись	инициалы, фамилия

М.П.

Выписка из Единого государственного реестра недвижимости об объекте недвижимости
Сведения о частях земельного участка

308

Земельный участок			
<small>(вид объекта недвижимости)</small>			
Лист № __ Раздела 4	Всего листов раздела 4 : __	Всего разделов: __	Всего листов выписки: __
11.10.2022 № 99/2022/499080555			
Кадастровый номер:		47:23:0000000:311	

План (чертеж, схема) части земельного участка	Учетный номер части: 47:23:0000000:311/90
	
Масштаб 1: данные отсутствуют	Условные обозначения:

Государственный регистратор		ФГИС ЕГРН
полное наименование должности	подпись	инициалы, фамилия

М.П.

Выписка из Единого государственного реестра недвижимости об объекте недвижимости
Сведения о частях земельного участка

309

Земельный участок			
<small>(вид объекта недвижимости)</small>			
Лист № __ Раздела 4	Всего листов раздела 4 : __	Всего разделов: __	Всего листов выписки: __
11.10.2022 № 99/2022/499080555			
Кадастровый номер:		47:23:0000000:311	

План (чертеж, схема) части земельного участка	Учетный номер части: 47:23:0000000:311/91
	
Масштаб 1: данные отсутствуют	Условные обозначения:

Государственный регистратор		ФГИС ЕГРН
полное наименование должности	подпись	инициалы, фамилия

М.П.

Выписка из Единого государственного реестра недвижимости об объекте недвижимости
Сведения о частях земельного участка

310

Земельный участок			
(вид объекта недвижимости)			
Лист № __ Раздела 4	Всего листов раздела 4 : __	Всего разделов: __	Всего листов выписки: __
11.10.2022 № 99/2022/499080555			
Кадастровый номер:		47:23:0000000:311	

План (чертеж, схема) части земельного участка	Учетный номер части: 47:23:0000000:311/92
	
Масштаб 1: данные отсутствуют	Условные обозначения:


Государственный регистратор		ФГИС ЕГРН
полное наименование должности	подпись	инициалы, фамилия

М.П.

Выписка из Единого государственного реестра недвижимости об объекте недвижимости
Сведения о частях земельного участка

311

Земельный участок			
(вид объекта недвижимости)			
Лист № __ Раздела 4	Всего листов раздела 4 : __	Всего разделов: __	Всего листов выписки: __
11.10.2022 № 99/2022/499080555			
Кадастровый номер:		47:23:0000000:311	

План (чертеж, схема) части земельного участка	Учетный номер части: 47:23:0000000:311/93
	
Масштаб 1: данные отсутствуют	Условные обозначения:


Государственный регистратор		ФГИС ЕГРН
полное наименование должности	подпись	инициалы, фамилия

М.П.

Выписка из Единого государственного реестра недвижимости об объекте недвижимости
Сведения о частях земельного участка

312

Земельный участок			
(вид объекта недвижимости)			
Лист № __ Раздела 4	Всего листов раздела 4 : __	Всего разделов: __	Всего листов выписки: __
11.10.2022 № 99/2022/499080555			
Кадастровый номер:		47:23:0000000:311	

План (чертеж, схема) части земельного участка	Учетный номер части: 47:23:0000000:311/94
	
Масштаб 1: данные отсутствуют	Условные обозначения:


Государственный регистратор		ФГИС ЕГРН
полное наименование должности	подпись	инициалы, фамилия

М.П.

Выписка из Единого государственного реестра недвижимости об объекте недвижимости
Сведения о частях земельного участка

313

Земельный участок			
(вид объекта недвижимости)			
Лист № __ Раздела 4	Всего листов раздела 4 : __	Всего разделов: __	Всего листов выписки: __
11.10.2022 № 99/2022/499080555			
Кадастровый номер:		47:23:0000000:311	

План (чертеж, схема) части земельного участка	Учетный номер части: 47:23:0000000:311/95
	
Масштаб 1: данные отсутствуют	Условные обозначения:

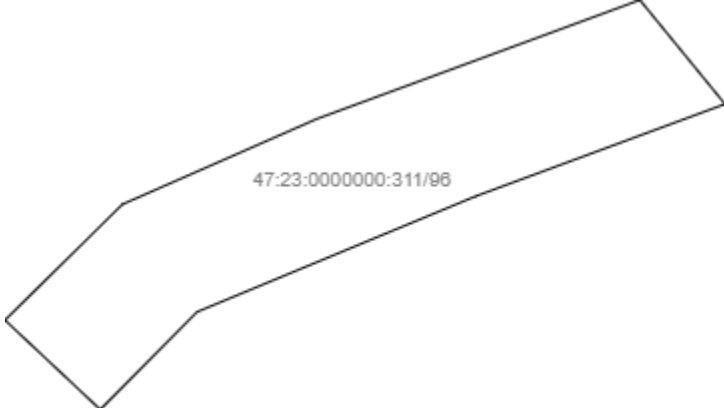
Государственный регистратор		ФГИС ЕГРН
полное наименование должности	подпись	инициалы, фамилия

М.П.

Выписка из Единого государственного реестра недвижимости об объекте недвижимости
Сведения о частях земельного участка

314

Земельный участок			
(вид объекта недвижимости)			
Лист № __ Раздела 4	Всего листов раздела 4 : __	Всего разделов: __	Всего листов выписки: __
11.10.2022 № 99/2022/499080555			
Кадастровый номер:		47:23:0000000:311	

План (чертеж, схема) части земельного участка	Учетный номер части: 47:23:0000000:311/96
	
Масштаб 1: данные отсутствуют	Условные обозначения:

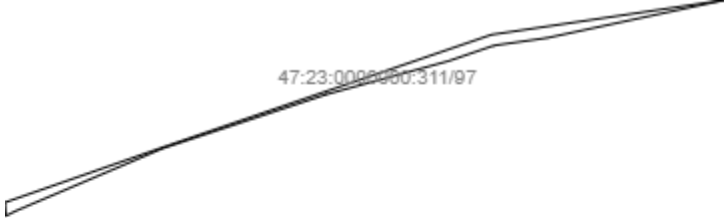
Государственный регистратор		ФГИС ЕГРН
полное наименование должности	подпись	инициалы, фамилия

М.П.

Выписка из Единого государственного реестра недвижимости об объекте недвижимости
Сведения о частях земельного участка

315

Земельный участок			
<small>(вид объекта недвижимости)</small>			
Лист № __ Раздела 4	Всего листов раздела 4 : __	Всего разделов: __	Всего листов выписки: __
11.10.2022 № 99/2022/499080555			
Кадастровый номер:		47:23:0000000:311	

План (чертеж, схема) части земельного участка	Учетный номер части: 47:23:0000000:311/97
	
Масштаб 1: данные отсутствуют	Условные обозначения:


Государственный регистратор		ФГИС ЕГРН
полное наименование должности	подпись	инициалы, фамилия

М.П.

Выписка из Единого государственного реестра недвижимости об объекте недвижимости
Сведения о частях земельного участка

316

Земельный участок			
(вид объекта недвижимости)			
Лист № __ Раздела 4	Всего листов раздела 4 : __	Всего разделов: __	Всего листов выписки: __
11.10.2022 № 99/2022/499080555			
Кадастровый номер:		47:23:0000000:311	

План (чертеж, схема) части земельного участка	Учетный номер части: 47:23:0000000:311/98
	
Масштаб 1: данные отсутствуют	Условные обозначения:

Государственный регистратор		ФГИС ЕГРН
полное наименование должности	подпись	инициалы, фамилия

М.П.

Выписка из Единого государственного реестра недвижимости об объекте недвижимости
Сведения о частях земельного участка

317

Земельный участок			
<small>(вид объекта недвижимости)</small>			
Лист № __ Раздела 4	Всего листов раздела 4 : __	Всего разделов: __	Всего листов выписки: __
11.10.2022 № 99/2022/499080555			
Кадастровый номер:		47:23:0000000:311	

План (чертеж, схема) части земельного участка	Учетный номер части: 47:23:0000000:311/99
	
Масштаб 1: данные отсутствуют	Условные обозначения:


Государственный регистратор		ФГИС ЕГРН
полное наименование должности	подпись	инициалы, фамилия

М.П.

Выписка из Единого государственного реестра недвижимости об объекте недвижимости
Сведения о частях земельного участка

318

Земельный участок			
(вид объекта недвижимости)			
Лист № __ Раздела 4	Всего листов раздела 4 : __	Всего разделов: __	Всего листов выписки: __
11.10.2022 № 99/2022/499080555			
Кадастровый номер:		47:23:0000000:311	

План (чертеж, схема) части земельного участка	Учетный номер части: 47:23:0000000:311/100
	
Масштаб 1: данные отсутствуют	Условные обозначения:

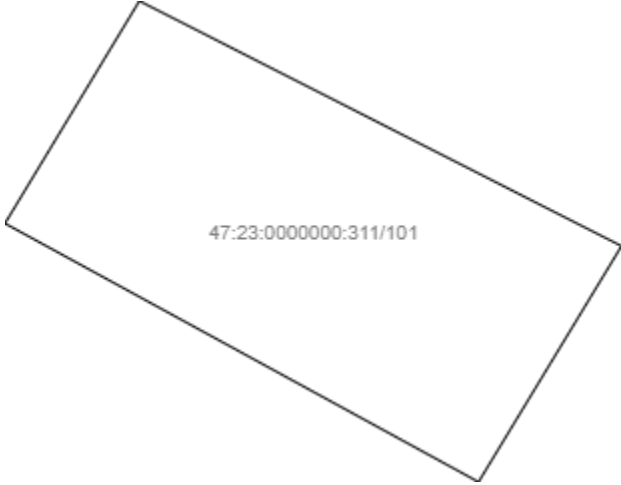
Государственный регистратор		ФГИС ЕГРН
полное наименование должности	подпись	инициалы, фамилия

М.П.

Выписка из Единого государственного реестра недвижимости об объекте недвижимости
Сведения о частях земельного участка

319

Земельный участок			
(вид объекта недвижимости)			
Лист № __ Раздела 4	Всего листов раздела 4 : __	Всего разделов: __	Всего листов выписки: __
11.10.2022 № 99/2022/499080555			
Кадастровый номер:		47:23:0000000:311	

План (чертеж, схема) части земельного участка	Учетный номер части: 47:23:0000000:311/101
	
Масштаб 1: данные отсутствуют	Условные обозначения:


Государственный регистратор		ФГИС ЕГРН
полное наименование должности	подпись	инициалы, фамилия

М.П.

Выписка из Единого государственного реестра недвижимости об объекте недвижимости
Сведения о частях земельного участка

320

Земельный участок			
(вид объекта недвижимости)			
Лист № __ Раздела 4	Всего листов раздела 4 : __	Всего разделов: __	Всего листов выписки: __
11.10.2022 № 99/2022/499080555			
Кадастровый номер:		47:23:0000000:311	

План (чертеж, схема) части земельного участка	Учетный номер части: 47:23:0000000:311/102
 <p>47:23:0000000:311/102</p>	
Масштаб 1: данные отсутствуют	Условные обозначения:


Государственный регистратор		ФГИС ЕГРН
полное наименование должности	подпись	инициалы, фамилия

М.П.

Выписка из Единого государственного реестра недвижимости об объекте недвижимости
Сведения о частях земельного участка

321

Земельный участок			
(вид объекта недвижимости)			
Лист № __ Раздела 4	Всего листов раздела 4 : __	Всего разделов: __	Всего листов выписки: __
11.10.2022 № 99/2022/499080555			
Кадастровый номер:		47:23:0000000:311	

План (чертеж, схема) части земельного участка	Учетный номер части: 47:23:0000000:311/103
	
Масштаб 1: данные отсутствуют	Условные обозначения:

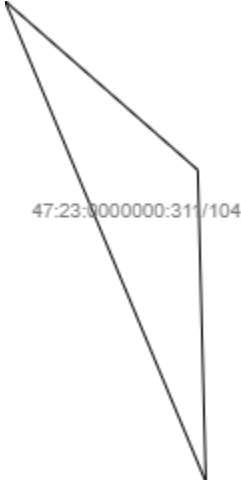
Государственный регистратор		ФГИС ЕГРН
полное наименование должности	подпись	инициалы, фамилия

М.П.

Выписка из Единого государственного реестра недвижимости об объекте недвижимости
Сведения о частях земельного участка

322

Земельный участок			
<small>(вид объекта недвижимости)</small>			
Лист № __ Раздела 4	Всего листов раздела 4 : __	Всего разделов: __	Всего листов выписки: __
11.10.2022 № 99/2022/499080555			
Кадастровый номер:		47:23:0000000:311	

План (чертеж, схема) части земельного участка	Учетный номер части: 47:23:0000000:311/104
	
Масштаб 1: данные отсутствуют	Условные обозначения:

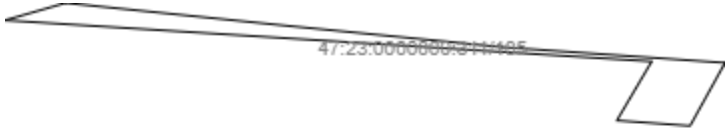
Государственный регистратор		ФГИС ЕГРН
полное наименование должности	подпись	инициалы, фамилия

М.П.

Выписка из Единого государственного реестра недвижимости об объекте недвижимости
Сведения о частях земельного участка

323

Земельный участок			
(вид объекта недвижимости)			
Лист № __ Раздела 4	Всего листов раздела 4 : __	Всего разделов: __	Всего листов выписки: __
11.10.2022 № 99/2022/499080555			
Кадастровый номер:		47:23:0000000:311	

План (чертеж, схема) части земельного участка	Учетный номер части: 47:23:0000000:311/105
	
Масштаб 1: данные отсутствуют	Условные обозначения:


Государственный регистратор		ФГИС ЕГРН
полное наименование должности	подпись	инициалы, фамилия

М.П.

Выписка из Единого государственного реестра недвижимости об объекте недвижимости
Сведения о частях земельного участка

324

Земельный участок			
<small>(вид объекта недвижимости)</small>			
Лист № __ Раздела 4	Всего листов раздела 4 : __	Всего разделов: __	Всего листов выписки: __
11.10.2022 № 99/2022/499080555			
Кадастровый номер:		47:23:0000000:311	

План (чертеж, схема) части земельного участка	Учетный номер части: 47:23:0000000:311/106
	
Масштаб 1: данные отсутствуют	Условные обозначения:

Государственный регистратор		ФГИС ЕГРН
полное наименование должности	подпись	инициалы, фамилия

М.П.

Выписка из Единого государственного реестра недвижимости об объекте недвижимости
Сведения о частях земельного участка

325

Земельный участок			
(вид объекта недвижимости)			
Лист № __ Раздела 4	Всего листов раздела 4 : __	Всего разделов: __	Всего листов выписки: __
11.10.2022 № 99/2022/499080555			
Кадастровый номер:		47:23:0000000:311	

План (чертеж, схема) части земельного участка	Учетный номер части: 47:23:0000000:311/107
	
Масштаб 1: данные отсутствуют	Условные обозначения:


Государственный регистратор		ФГИС ЕГРН
полное наименование должности	подпись	инициалы, фамилия

М.П.

Выписка из Единого государственного реестра недвижимости об объекте недвижимости
Сведения о частях земельного участка

326

Земельный участок			
(вид объекта недвижимости)			
Лист № __ Раздела 4	Всего листов раздела 4 : __	Всего разделов: __	Всего листов выписки: __
11.10.2022 № 99/2022/499080555			
Кадастровый номер:		47:23:0000000:311	

План (чертеж, схема) части земельного участка	Учетный номер части: 47:23:0000000:311/108
 <p>47:23:0000000:311/108</p>	
Масштаб 1: данные отсутствуют	Условные обозначения:


Государственный регистратор		ФГИС ЕГРН
полное наименование должности	подпись	инициалы, фамилия

М.П.

Выписка из Единого государственного реестра недвижимости об объекте недвижимости
Сведения о частях земельного участка

327

Земельный участок			
(вид объекта недвижимости)			
Лист № __ Раздела 4	Всего листов раздела 4 : __	Всего разделов: __	Всего листов выписки: __
11.10.2022 № 99/2022/499080555			
Кадастровый номер:		47:23:0000000:311	

План (чертеж, схема) части земельного участка	Учетный номер части: 47:23:0000000:311/109
 <p>47:23:0000000:311/109</p>	
Масштаб 1: данные отсутствуют	Условные обозначения:


Государственный регистратор		ФГИС ЕГРН
полное наименование должности	подпись	инициалы, фамилия

М.П.

Выписка из Единого государственного реестра недвижимости об объекте недвижимости
Сведения о частях земельного участка

328

Земельный участок			
(вид объекта недвижимости)			
Лист № __ Раздела 4	Всего листов раздела 4 : __	Всего разделов: __	Всего листов выписки: __
11.10.2022 № 99/2022/499080555			
Кадастровый номер:		47:23:0000000:311	

План (чертеж, схема) части земельного участка	Учетный номер части: 47:23:0000000:311/110
 <p>47:23:0000000:311/110</p>	
Масштаб 1: данные отсутствуют	Условные обозначения:

Государственный регистратор		ФГИС ЕГРН
полное наименование должности	подпись	инициалы, фамилия

М.П.

Выписка из Единого государственного реестра недвижимости об объекте недвижимости
Сведения о частях земельного участка

329

Земельный участок			
<small>(вид объекта недвижимости)</small>			
Лист № __ Раздела 4	Всего листов раздела 4 : __	Всего разделов: __	Всего листов выписки: __
11.10.2022 № 99/2022/499080555			
Кадастровый номер:		47:23:0000000:311	

План (чертеж, схема) части земельного участка	Учетный номер части: 47:23:0000000:311/111
	
Масштаб 1: данные отсутствуют	Условные обозначения:


Государственный регистратор		ФГИС ЕГРН
полное наименование должности	подпись	инициалы, фамилия

М.П.

Выписка из Единого государственного реестра недвижимости об объекте недвижимости
Сведения о частях земельного участка

330

Земельный участок			
<small>(вид объекта недвижимости)</small>			
Лист № __ Раздела 4	Всего листов раздела 4 : __	Всего разделов: __	Всего листов выписки: __
11.10.2022 № 99/2022/499080555			
Кадастровый номер:		47:23:0000000:311	

План (чертеж, схема) части земельного участка	Учетный номер части: 47:23:0000000:311/112
	
Масштаб 1: данные отсутствуют	Условные обозначения:


Государственный регистратор		ФГИС ЕГРН
полное наименование должности	подпись	инициалы, фамилия

М.П.

Выписка из Единого государственного реестра недвижимости об объекте недвижимости
Сведения о частях земельного участка

331

Земельный участок			
(вид объекта недвижимости)			
Лист № __ Раздела 4	Всего листов раздела 4 : __	Всего разделов: __	Всего листов выписки: __
11.10.2022 № 99/2022/499080555			
Кадастровый номер:		47:23:0000000:311	

План (чертеж, схема) части земельного участка	Учетный номер части: 47:23:0000000:311/113
 <p>47:23:0000000:311/113</p>	
Масштаб 1: данные отсутствуют	Условные обозначения:

Государственный регистратор		ФГИС ЕГРН
полное наименование должности	подпись	инициалы, фамилия

М.П.

Выписка из Единого государственного реестра недвижимости об объекте недвижимости
Сведения о частях земельного участка

332

Земельный участок			
(вид объекта недвижимости)			
Лист № __ Раздела 4	Всего листов раздела 4 : __	Всего разделов: __	Всего листов выписки: __
11.10.2022 № 99/2022/499080555			
Кадастровый номер:		47:23:0000000:311	

План (чертеж, схема) части земельного участка	Учетный номер части: 47:23:0000000:311/114
	
Масштаб 1: данные отсутствуют	Условные обозначения:

Государственный регистратор		ФГИС ЕГРН
полное наименование должности	подпись	инициалы, фамилия

М.П.

Выписка из Единого государственного реестра недвижимости об объекте недвижимости
Сведения о частях земельного участка

333

Земельный участок			
(вид объекта недвижимости)			
Лист № __ Раздела 4	Всего листов раздела 4 : __	Всего разделов: __	Всего листов выписки: __
11.10.2022 № 99/2022/499080555			
Кадастровый номер:		47:23:0000000:311	

План (чертеж, схема) части земельного участка	Учетный номер части: 47:23:0000000:311/115
	
Масштаб 1: данные отсутствуют	Условные обозначения:

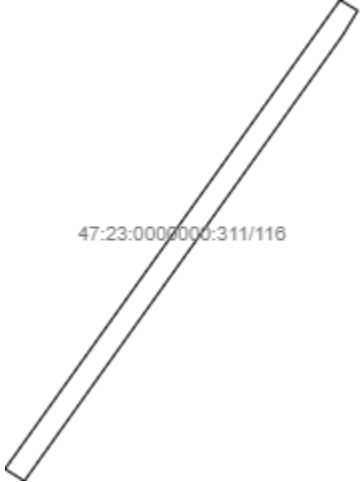
Государственный регистратор		ФГИС ЕГРН
полное наименование должности	подпись	инициалы, фамилия

М.П.

Выписка из Единого государственного реестра недвижимости об объекте недвижимости
Сведения о частях земельного участка

334

Земельный участок			
<small>(вид объекта недвижимости)</small>			
Лист № __ Раздела 4	Всего листов раздела 4 : __	Всего разделов: __	Всего листов выписки: __
11.10.2022 № 99/2022/499080555			
Кадастровый номер:		47:23:0000000:311	

План (чертеж, схема) части земельного участка	Учетный номер части: 47:23:0000000:311/116
 <p>47:23:0000000:311/116</p>	
Масштаб 1: данные отсутствуют	Условные обозначения:

Государственный регистратор		ФГИС ЕГРН
полное наименование должности	подпись	инициалы, фамилия

М.П.

Выписка из Единого государственного реестра недвижимости об объекте недвижимости
Сведения о частях земельного участка

335

Земельный участок			
<small>(вид объекта недвижимости)</small>			
Лист № __ Раздела 4	Всего листов раздела 4 : __	Всего разделов: __	Всего листов выписки: __
11.10.2022 № 99/2022/499080555			
Кадастровый номер:		47:23:0000000:311	

План (чертеж, схема) части земельного участка	Учетный номер части: 47:23:0000000:311/117
	
Масштаб 1: данные отсутствуют	Условные обозначения:

Государственный регистратор		ФГИС ЕГРН
полное наименование должности	подпись	инициалы, фамилия

М.П.

Выписка из Единого государственного реестра недвижимости об объекте недвижимости
Сведения о частях земельного участка

336

Земельный участок			
(вид объекта недвижимости)			
Лист № __ Раздела 4	Всего листов раздела 4 : __	Всего разделов: __	Всего листов выписки: __
11.10.2022 № 99/2022/499080555			
Кадастровый номер:		47:23:0000000:311	

План (чертеж, схема) части земельного участка	Учетный номер части: 47:23:0000000:311/118
	
Масштаб 1: данные отсутствуют	Условные обозначения:


Государственный регистратор		ФГИС ЕГРН
полное наименование должности	подпись	инициалы, фамилия

М.П.

Выписка из Единого государственного реестра недвижимости об объекте недвижимости
Сведения о частях земельного участка

337

Земельный участок			
<small>(вид объекта недвижимости)</small>			
Лист № ___ Раздела 4	Всего листов раздела 4 : ___	Всего разделов: ___	Всего листов выписки: ___
11.10.2022 № 99/2022/499080555			
Кадастровый номер:		47:23:0000000:311	

План (чертеж, схема) части земельного участка	Учетный номер части: 47:23:0000000:311/119
	
Масштаб 1: данные отсутствуют	Условные обозначения:

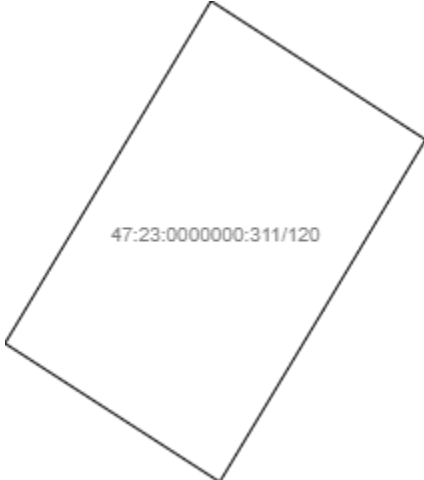
Государственный регистратор		ФГИС ЕГРН
полное наименование должности	подпись	инициалы, фамилия

М.П.

Выписка из Единого государственного реестра недвижимости об объекте недвижимости
Сведения о частях земельного участка

338

Земельный участок			
<small>(вид объекта недвижимости)</small>			
Лист № __ Раздела 4	Всего листов раздела 4 : __	Всего разделов: __	Всего листов выписки: __
11.10.2022 № 99/2022/499080555			
Кадастровый номер:		47:23:0000000:311	

План (чертеж, схема) части земельного участка	Учетный номер части: 47:23:0000000:311/120
	
Масштаб 1: данные отсутствуют	Условные обозначения:


Государственный регистратор		ФГИС ЕГРН
полное наименование должности	подпись	инициалы, фамилия

М.П.

Выписка из Единого государственного реестра недвижимости об объекте недвижимости
Сведения о частях земельного участка

339

Земельный участок			
(вид объекта недвижимости)			
Лист № __ Раздела 4	Всего листов раздела 4 : __	Всего разделов: __	Всего листов выписки: __
11.10.2022 № 99/2022/499080555			
Кадастровый номер:		47:23:0000000:311	

План (чертеж, схема) части земельного участка	Учетный номер части: 47:23:0000000:311/121
 <p>47:23:0000000:311/121</p>	
Масштаб 1: данные отсутствуют	Условные обозначения:

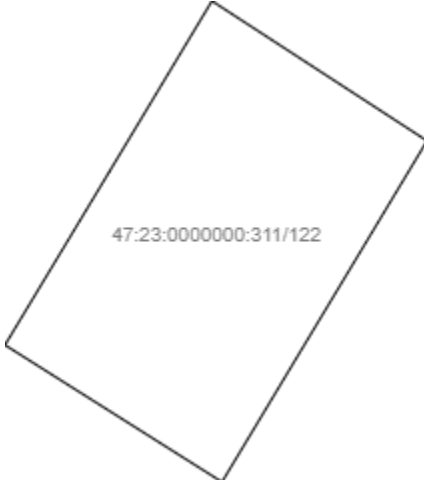
Государственный регистратор		ФГИС ЕГРН
полное наименование должности	подпись	инициалы, фамилия

М.П.

Выписка из Единого государственного реестра недвижимости об объекте недвижимости
Сведения о частях земельного участка

340

Земельный участок			
(вид объекта недвижимости)			
Лист № __ Раздела 4	Всего листов раздела 4 : __	Всего разделов: __	Всего листов выписки: __
11.10.2022 № 99/2022/499080555			
Кадастровый номер:		47:23:0000000:311	

План (чертеж, схема) части земельного участка	Учетный номер части: 47:23:0000000:311/122
	
Масштаб 1: данные отсутствуют	Условные обозначения:

Государственный регистратор		ФГИС ЕГРН
полное наименование должности	подпись	инициалы, фамилия

М.П.

Выписка из Единого государственного реестра недвижимости об объекте недвижимости
Сведения о частях земельного участка

341

Земельный участок			
<small>(вид объекта недвижимости)</small>			
Лист № __ Раздела 4	Всего листов раздела 4 : __	Всего разделов: __	Всего листов выписки: __
11.10.2022 № 99/2022/499080555			
Кадастровый номер:		47:23:0000000:311	

План (чертеж, схема) части земельного участка	Учетный номер части: 47:23:0000000:311/123
	
Масштаб 1: данные отсутствуют	Условные обозначения:

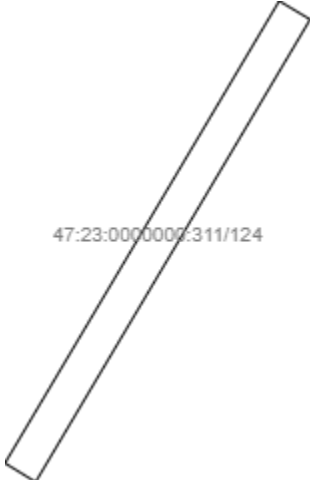
Государственный регистратор		ФГИС ЕГРН
полное наименование должности	подпись	инициалы, фамилия

М.П.

Выписка из Единого государственного реестра недвижимости об объекте недвижимости
Сведения о частях земельного участка

342

Земельный участок			
<small>(вид объекта недвижимости)</small>			
Лист № __ Раздела 4	Всего листов раздела 4 : __	Всего разделов: __	Всего листов выписки: __
11.10.2022 № 99/2022/499080555			
Кадастровый номер:		47:23:0000000:311	

План (чертеж, схема) части земельного участка	Учетный номер части: 47:23:0000000:311/124
	
Масштаб 1: данные отсутствуют	Условные обозначения:


Государственный регистратор		ФГИС ЕГРН
полное наименование должности	подпись	инициалы, фамилия

М.П.

Выписка из Единого государственного реестра недвижимости об объекте недвижимости
Сведения о частях земельного участка

343

Земельный участок			
(вид объекта недвижимости)			
Лист № __ Раздела 4	Всего листов раздела 4 : __	Всего разделов: __	Всего листов выписки: __
11.10.2022 № 99/2022/499080555			
Кадастровый номер:		47:23:0000000:311	

План (чертеж, схема) части земельного участка		Учетный номер части: 47:23:0000000:311/125	
			
Масштаб 1: данные отсутствуют	Условные обозначения:		

Государственный регистратор		ФГИС ЕГРН
полное наименование должности	подпись	инициалы, фамилия

М.П.

Выписка из Единого государственного реестра недвижимости об объекте недвижимости
Сведения о частях земельного участка

344

Земельный участок			
(вид объекта недвижимости)			
Лист № __ Раздела 4	Всего листов раздела 4 : __	Всего разделов: __	Всего листов выписки: __
11.10.2022 № 99/2022/499080555			
Кадастровый номер:		47:23:0000000:311	

План (чертеж, схема) части земельного участка	Учетный номер части: 47:23:0000000:311/126
	
Масштаб 1: данные отсутствуют	Условные обозначения:

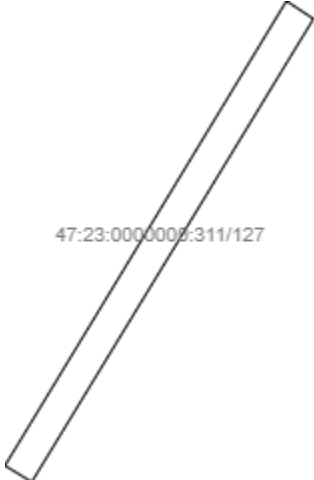
Государственный регистратор		ФГИС ЕГРН
полное наименование должности	подпись	инициалы, фамилия

М.П.

Выписка из Единого государственного реестра недвижимости об объекте недвижимости
Сведения о частях земельного участка

345

Земельный участок			
(вид объекта недвижимости)			
Лист № __ Раздела 4	Всего листов раздела 4 : __	Всего разделов: __	Всего листов выписки: __
11.10.2022 № 99/2022/499080555			
Кадастровый номер:		47:23:0000000:311	

План (чертеж, схема) части земельного участка	Учетный номер части: 47:23:0000000:311/127
 <p>47:23:0000000:311/127</p>	
Масштаб 1: данные отсутствуют	Условные обозначения:

Государственный регистратор		ФГИС ЕГРН
полное наименование должности	подпись	инициалы, фамилия

М.П.

Выписка из Единого государственного реестра недвижимости об объекте недвижимости
Сведения о частях земельного участка

346

Земельный участок			
(вид объекта недвижимости)			
Лист № __ Раздела 4	Всего листов раздела 4 : __	Всего разделов: __	Всего листов выписки: __
11.10.2022 № 99/2022/499080555			
Кадастровый номер:		47:23:0000000:311	

План (чертеж, схема) части земельного участка	Учетный номер части: 47:23:0000000:311/129
	
Масштаб 1: данные отсутствуют	Условные обозначения:


Государственный регистратор		ФГИС ЕГРН
полное наименование должности	подпись	инициалы, фамилия

М.П.

Выписка из Единого государственного реестра недвижимости об объекте недвижимости
Сведения о частях земельного участка

347

Земельный участок			
(вид объекта недвижимости)			
Лист № __ Раздела 4	Всего листов раздела 4 : __	Всего разделов: __	Всего листов выписки: __
11.10.2022 № 99/2022/499080555			
Кадастровый номер:		47:23:0000000:311	

План (чертеж, схема) части земельного участка	Учетный номер части: 47:23:0000000:311/130
 <p>47:23:0000000:311/130</p>	
Масштаб 1: данные отсутствуют	Условные обозначения:


Государственный регистратор		ФГИС ЕГРН
полное наименование должности	подпись	инициалы, фамилия

М.П.

Выписка из Единого государственного реестра недвижимости об объекте недвижимости
Сведения о частях земельного участка

348

Земельный участок			
<small>(вид объекта недвижимости)</small>			
Лист № __ Раздела 4	Всего листов раздела 4 : __	Всего разделов: __	Всего листов выписки: __
11.10.2022 № 99/2022/499080555			
Кадастровый номер:		47:23:0000000:311	

План (чертеж, схема) части земельного участка	Учетный номер части: 47:23:0000000:311/131
	
Масштаб 1: данные отсутствуют	Условные обозначения:


Государственный регистратор		ФГИС ЕГРН
полное наименование должности	подпись	инициалы, фамилия

М.П.

Выписка из Единого государственного реестра недвижимости об объекте недвижимости
Сведения о частях земельного участка

349

Земельный участок			
<small>(вид объекта недвижимости)</small>			
Лист № __ Раздела 4	Всего листов раздела 4 : __	Всего разделов: __	Всего листов выписки: __
11.10.2022 № 99/2022/499080555			
Кадастровый номер:		47:23:0000000:311	

План (чертеж, схема) части земельного участка	Учетный номер части: 47:23:0000000:311/132
	
Масштаб 1: данные отсутствуют	Условные обозначения:


Государственный регистратор		ФГИС ЕГРН
полное наименование должности	подпись	инициалы, фамилия

М.П.

Выписка из Единого государственного реестра недвижимости об объекте недвижимости
Сведения о частях земельного участка

350

Земельный участок			
<small>(вид объекта недвижимости)</small>			
Лист № __ Раздела 4	Всего листов раздела 4 : __	Всего разделов: __	Всего листов выписки: __
11.10.2022 № 99/2022/499080555			
Кадастровый номер:		47:23:0000000:311	

План (чертеж, схема) части земельного участка	Учетный номер части: 47:23:0000000:311/133
	
Масштаб 1: данные отсутствуют	Условные обозначения:

Государственный регистратор		ФГИС ЕГРН
полное наименование должности	подпись	инициалы, фамилия

М.П.

Выписка из Единого государственного реестра недвижимости об объекте недвижимости
Сведения о частях земельного участка

351

Земельный участок			
(вид объекта недвижимости)			
Лист № __ Раздела 4	Всего листов раздела 4 : __	Всего разделов: __	Всего листов выписки: __
11.10.2022 № 99/2022/499080555			
Кадастровый номер:		47:23:0000000:311	

План (чертеж, схема) части земельного участка	Учетный номер части: 47:23:0000000:311/134
 <p>47:23:0000000:311/134</p>	
Масштаб 1: данные отсутствуют	Условные обозначения:

Государственный регистратор		ФГИС ЕГРН
полное наименование должности	подпись	инициалы, фамилия

М.П.

Выписка из Единого государственного реестра недвижимости об объекте недвижимости
Сведения о частях земельного участка

352

Земельный участок			
(вид объекта недвижимости)			
Лист № __ Раздела 4	Всего листов раздела 4 : __	Всего разделов: __	Всего листов выписки: __
11.10.2022 № 99/2022/499080555			
Кадастровый номер:		47:23:0000000:311	

План (чертеж, схема) части земельного участка	Учетный номер части: 47:23:0000000:311/135
 <p>47:23:0000000:311/135</p>	
Масштаб 1: данные отсутствуют	Условные обозначения:


Государственный регистратор		ФГИС ЕГРН
полное наименование должности	подпись	инициалы, фамилия

М.П.

Выписка из Единого государственного реестра недвижимости об объекте недвижимости
Сведения о частях земельного участка

353

Земельный участок			
(вид объекта недвижимости)			
Лист № __ Раздела 4	Всего листов раздела 4 : __	Всего разделов: __	Всего листов выписки: __
11.10.2022 № 99/2022/499080555			
Кадастровый номер:		47:23:0000000:311	

План (чертеж, схема) части земельного участка	Учетный номер части: 47:23:0000000:311/136
	
Масштаб 1: данные отсутствуют	Условные обозначения:


Государственный регистратор		ФГИС ЕГРН
полное наименование должности	подпись	инициалы, фамилия

М.П.

Выписка из Единого государственного реестра недвижимости об объекте недвижимости
Сведения о частях земельного участка

354

Земельный участок			
(вид объекта недвижимости)			
Лист № __ Раздела 4	Всего листов раздела 4 : __	Всего разделов: __	Всего листов выписки: __
11.10.2022 № 99/2022/499080555			
Кадастровый номер:		47:23:0000000:311	

План (чертеж, схема) части земельного участка	Учетный номер части: 47:23:0000000:311/137
	
Масштаб 1: данные отсутствуют	Условные обозначения:


Государственный регистратор		ФГИС ЕГРН
полное наименование должности	подпись	инициалы, фамилия

М.П.

Выписка из Единого государственного реестра недвижимости об объекте недвижимости
Сведения о частях земельного участка

355

Земельный участок			
(вид объекта недвижимости)			
Лист № __ Раздела 4	Всего листов раздела 4 : __	Всего разделов: __	Всего листов выписки: __
11.10.2022 № 99/2022/499080555			
Кадастровый номер:		47:23:0000000:311	

План (чертеж, схема) части земельного участка	Учетный номер части: 47:23:0000000:311/138
	
Масштаб 1: данные отсутствуют	Условные обозначения:


Государственный регистратор		ФГИС ЕГРН
полное наименование должности	подпись	инициалы, фамилия

М.П.

Выписка из Единого государственного реестра недвижимости об объекте недвижимости
Сведения о частях земельного участка

356

Земельный участок			
(вид объекта недвижимости)			
Лист № __ Раздела 4	Всего листов раздела 4 : __	Всего разделов: __	Всего листов выписки: __
11.10.2022 № 99/2022/499080555			
Кадастровый номер:		47:23:0000000:311	

План (чертеж, схема) части земельного участка		Учетный номер части: 47:23:0000000:311/139	
			
Масштаб 1: данные отсутствуют	Условные обозначения:		


Государственный регистратор		ФГИС ЕГРН
полное наименование должности	подпись	инициалы, фамилия

М.П.

Выписка из Единого государственного реестра недвижимости об объекте недвижимости
Сведения о частях земельного участка

357

Земельный участок			
<small>(вид объекта недвижимости)</small>			
Лист № __ Раздела 4	Всего листов раздела 4 : __	Всего разделов: __	Всего листов выписки: __
11.10.2022 № 99/2022/499080555			
Кадастровый номер:		47:23:0000000:311	

План (чертеж, схема) части земельного участка	Учетный номер части: 47:23:0000000:311/140
	
Масштаб 1: данные отсутствуют	Условные обозначения:

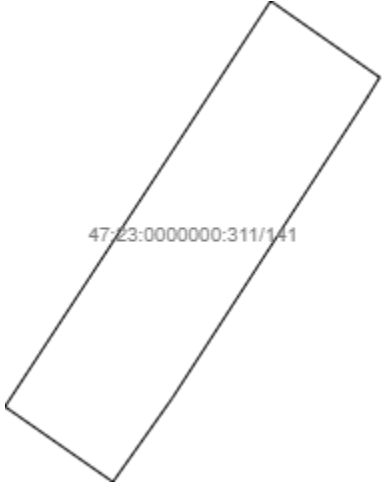
Государственный регистратор		ФГИС ЕГРН
полное наименование должности	подпись	инициалы, фамилия

М.П.

Выписка из Единого государственного реестра недвижимости об объекте недвижимости
Сведения о частях земельного участка

358

Земельный участок			
(вид объекта недвижимости)			
Лист № __ Раздела 4	Всего листов раздела 4 : __	Всего разделов: __	Всего листов выписки: __
11.10.2022 № 99/2022/499080555			
Кадастровый номер:		47:23:0000000:311	

План (чертеж, схема) части земельного участка	Учетный номер части: 47:23:0000000:311/141
	
Масштаб 1: данные отсутствуют	Условные обозначения:

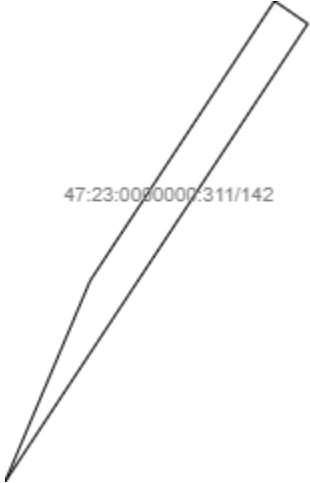
Государственный регистратор		ФГИС ЕГРН
полное наименование должности	подпись	инициалы, фамилия

М.П.

Выписка из Единого государственного реестра недвижимости об объекте недвижимости
Сведения о частях земельного участка

359

Земельный участок			
(вид объекта недвижимости)			
Лист № __ Раздела 4	Всего листов раздела 4 : __	Всего разделов: __	Всего листов выписки: __
11.10.2022 № 99/2022/499080555			
Кадастровый номер:		47:23:0000000:311	

План (чертеж, схема) части земельного участка	Учетный номер части: 47:23:0000000:311/142
	
Масштаб 1: данные отсутствуют	Условные обозначения:


Государственный регистратор		ФГИС ЕГРН
полное наименование должности	подпись	инициалы, фамилия

М.П.

Выписка из Единого государственного реестра недвижимости об объекте недвижимости
Сведения о частях земельного участка

360

Земельный участок			
<small>(вид объекта недвижимости)</small>			
Лист № __ Раздела 4	Всего листов раздела 4 : __	Всего разделов: __	Всего листов выписки: __
11.10.2022 № 99/2022/499080555			
Кадастровый номер:		47:23:0000000:311	

План (чертеж, схема) части земельного участка	Учетный номер части: 47:23:0000000:311/143
	
Масштаб 1: данные отсутствуют	Условные обозначения:

Государственный регистратор		ФГИС ЕГРН
полное наименование должности	подпись	инициалы, фамилия

М.П.

Выписка из Единого государственного реестра недвижимости об объекте недвижимости
Сведения о частях земельного участка

361

Земельный участок			
<small>(вид объекта недвижимости)</small>			
Лист № __ Раздела 4	Всего листов раздела 4 : __	Всего разделов: __	Всего листов выписки: __
11.10.2022 № 99/2022/499080555			
Кадастровый номер:		47:23:0000000:311	

План (чертеж, схема) части земельного участка	Учетный номер части: 47:23:0000000:311/144
	
Масштаб 1: данные отсутствуют	Условные обозначения:

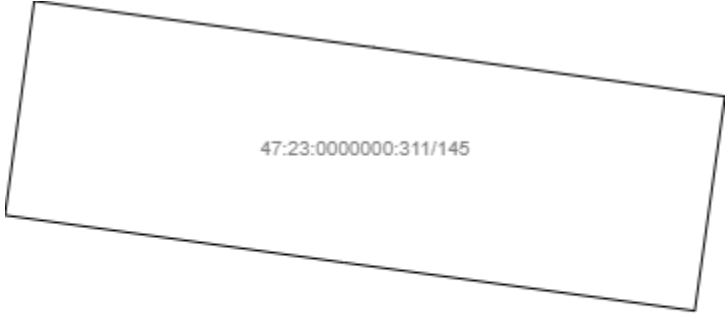
Государственный регистратор		ФГИС ЕГРН
полное наименование должности	подпись	инициалы, фамилия

М.П.

Выписка из Единого государственного реестра недвижимости об объекте недвижимости
Сведения о частях земельного участка

362

Земельный участок			
(вид объекта недвижимости)			
Лист № __ Раздела 4	Всего листов раздела 4 : __	Всего разделов: __	Всего листов выписки: __
11.10.2022 № 99/2022/499080555			
Кадастровый номер:		47:23:0000000:311	

План (чертеж, схема) части земельного участка	Учетный номер части: 47:23:0000000:311/145
	
Масштаб 1: данные отсутствуют	Условные обозначения:

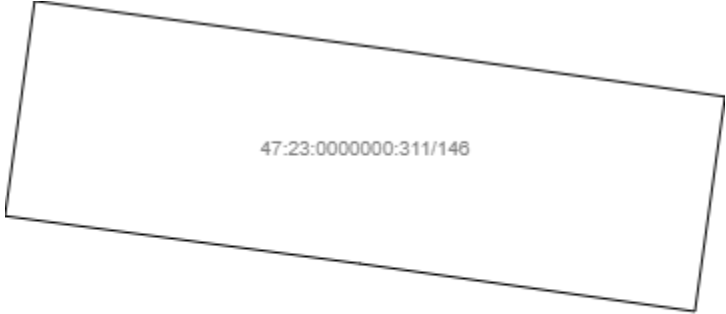
Государственный регистратор		ФГИС ЕГРН
полное наименование должности	подпись	инициалы, фамилия

М.П.

Выписка из Единого государственного реестра недвижимости об объекте недвижимости
Сведения о частях земельного участка

363

Земельный участок			
<small>(вид объекта недвижимости)</small>			
Лист № __ Раздела 4	Всего листов раздела 4 : __	Всего разделов: __	Всего листов выписки: __
11.10.2022 № 99/2022/499080555			
Кадастровый номер:		47:23:0000000:311	

План (чертеж, схема) части земельного участка	Учетный номер части: 47:23:0000000:311/146
	
Масштаб 1: данные отсутствуют	Условные обозначения:

Государственный регистратор		ФГИС ЕГРН
полное наименование должности	подпись	инициалы, фамилия

М.П.

Выписка из Единого государственного реестра недвижимости об объекте недвижимости
Сведения о частях земельного участка

364

Земельный участок			
(вид объекта недвижимости)			
Лист № __ Раздела 4	Всего листов раздела 4 : __	Всего разделов: __	Всего листов выписки: __
11.10.2022 № 99/2022/499080555			
Кадастровый номер:		47:23:0000000:311	

План (чертеж, схема) части земельного участка	Учетный номер части: 47:23:0000000:311/147
	
Масштаб 1: данные отсутствуют	Условные обозначения:


Государственный регистратор		ФГИС ЕГРН
полное наименование должности	подпись	инициалы, фамилия

М.П.

Выписка из Единого государственного реестра недвижимости об объекте недвижимости
Сведения о частях земельного участка

365

Земельный участок			
(вид объекта недвижимости)			
Лист № __ Раздела 4	Всего листов раздела 4 : __	Всего разделов: __	Всего листов выписки: __
11.10.2022 № 99/2022/499080555			
Кадастровый номер:		47:23:0000000:311	

План (чертеж, схема) части земельного участка	Учетный номер части: 47:23:0000000:311/148
	
Масштаб 1: данные отсутствуют	Условные обозначения:

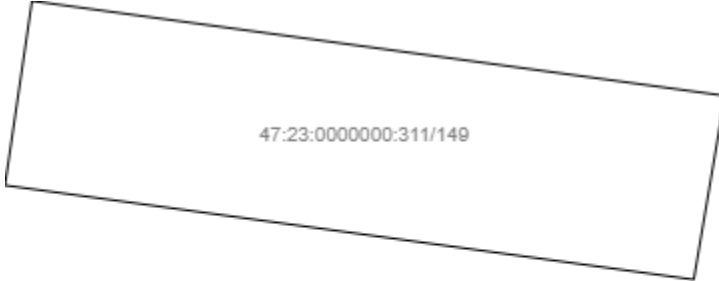
Государственный регистратор		ФГИС ЕГРН
полное наименование должности	подпись	инициалы, фамилия

М.П.

Выписка из Единого государственного реестра недвижимости об объекте недвижимости
Сведения о частях земельного участка

366

Земельный участок			
(вид объекта недвижимости)			
Лист № __ Раздела 4	Всего листов раздела 4 : __	Всего разделов: __	Всего листов выписки: __
11.10.2022 № 99/2022/499080555			
Кадастровый номер:		47:23:0000000:311	

План (чертеж, схема) части земельного участка	Учетный номер части: 47:23:0000000:311/149
	
Масштаб 1: данные отсутствуют	Условные обозначения:


Государственный регистратор		ФГИС ЕГРН
полное наименование должности	подпись	инициалы, фамилия

М.П.

Выписка из Единого государственного реестра недвижимости об объекте недвижимости
Сведения о частях земельного участка

367

Земельный участок			
<small>(вид объекта недвижимости)</small>			
Лист № __ Раздела 4	Всего листов раздела 4 : __	Всего разделов: __	Всего листов выписки: __
11.10.2022 № 99/2022/499080555			
Кадастровый номер:		47:23:0000000:311	

План (чертеж, схема) части земельного участка	Учетный номер части: 47:23:0000000:311/150
	
Масштаб 1: данные отсутствуют	Условные обозначения:


Государственный регистратор		ФГИС ЕГРН
полное наименование должности	подпись	инициалы, фамилия

М.П.

Выписка из Единого государственного реестра недвижимости об объекте недвижимости
Сведения о частях земельного участка

368

Земельный участок			
<small>(вид объекта недвижимости)</small>			
Лист № __ Раздела 4	Всего листов раздела 4 : __	Всего разделов: __	Всего листов выписки: __
11.10.2022 № 99/2022/499080555			
Кадастровый номер:		47:23:0000000:311	

План (чертеж, схема) части земельного участка	Учетный номер части: 47:23:0000000:311/151
	
Масштаб 1: данные отсутствуют	Условные обозначения:


Государственный регистратор		ФГИС ЕГРН
полное наименование должности	подпись	инициалы, фамилия

М.П.

Выписка из Единого государственного реестра недвижимости об объекте недвижимости
Сведения о частях земельного участка

369

Земельный участок			
(вид объекта недвижимости)			
Лист № __ Раздела 4	Всего листов раздела 4 : __	Всего разделов: __	Всего листов выписки: __
11.10.2022 № 99/2022/499080555			
Кадастровый номер:		47:23:0000000:311	

План (чертеж, схема) части земельного участка	Учетный номер части: 47:23:0000000:311/152
	
Масштаб 1: данные отсутствуют	Условные обозначения:

Государственный регистратор		ФГИС ЕГРН
полное наименование должности	подпись	инициалы, фамилия

М.П.

Выписка из Единого государственного реестра недвижимости об объекте недвижимости
Сведения о частях земельного участка

370

Земельный участок			
(вид объекта недвижимости)			
Лист № __ Раздела 4	Всего листов раздела 4 : __	Всего разделов: __	Всего листов выписки: __
11.10.2022 № 99/2022/499080555			
Кадастровый номер:		47:23:0000000:311	

План (чертеж, схема) части земельного участка	Учетный номер части: 47:23:0000000:311/153
	
Масштаб 1: данные отсутствуют	Условные обозначения:


Государственный регистратор		ФГИС ЕГРН
полное наименование должности	подпись	инициалы, фамилия

М.П.

Выписка из Единого государственного реестра недвижимости об объекте недвижимости
Сведения о частях земельного участка

371

Земельный участок			
<small>(вид объекта недвижимости)</small>			
Лист № __ Раздела 4	Всего листов раздела 4 : __	Всего разделов: __	Всего листов выписки: __
11.10.2022 № 99/2022/499080555			
Кадастровый номер:		47:23:0000000:311	

План (чертеж, схема) части земельного участка	Учетный номер части: 47:23:0000000:311/154
	
Масштаб 1: данные отсутствуют	Условные обозначения:

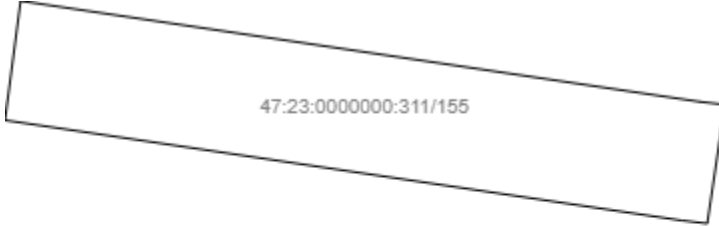
Государственный регистратор		ФГИС ЕГРН
полное наименование должности	подпись	инициалы, фамилия

М.П.

Выписка из Единого государственного реестра недвижимости об объекте недвижимости
Сведения о частях земельного участка

372

Земельный участок			
<small>(вид объекта недвижимости)</small>			
Лист № __ Раздела 4	Всего листов раздела 4 : __	Всего разделов: __	Всего листов выписки: __
11.10.2022 № 99/2022/499080555			
Кадастровый номер:		47:23:0000000:311	

План (чертеж, схема) части земельного участка	Учетный номер части: 47:23:0000000:311/155
	
Масштаб 1: данные отсутствуют	Условные обозначения:


Государственный регистратор		ФГИС ЕГРН
полное наименование должности	подпись	инициалы, фамилия

М.П.

Выписка из Единого государственного реестра недвижимости об объекте недвижимости
Сведения о частях земельного участка

373

Земельный участок			
(вид объекта недвижимости)			
Лист № __ Раздела 4	Всего листов раздела 4 : __	Всего разделов: __	Всего листов выписки: __
11.10.2022 № 99/2022/499080555			
Кадастровый номер:		47:23:0000000:311	

План (чертеж, схема) части земельного участка	Учетный номер части: 47:23:0000000:311/156
	
Масштаб 1: данные отсутствуют	Условные обозначения:


Государственный регистратор		ФГИС ЕГРН
полное наименование должности	подпись	инициалы, фамилия

М.П.

Выписка из Единого государственного реестра недвижимости об объекте недвижимости
Сведения о частях земельного участка

374

Земельный участок			
<small>(вид объекта недвижимости)</small>			
Лист № __ Раздела 4	Всего листов раздела 4 : __	Всего разделов: __	Всего листов выписки: __
11.10.2022 № 99/2022/499080555			
Кадастровый номер:		47:23:0000000:311	

План (чертеж, схема) части земельного участка	Учетный номер части: 47:23:0000000:311/157
	
Масштаб 1: данные отсутствуют	Условные обозначения:

Государственный регистратор		ФГИС ЕГРН
полное наименование должности	подпись	инициалы, фамилия

М.П.

Выписка из Единого государственного реестра недвижимости об объекте недвижимости
Сведения о частях земельного участка

375

Земельный участок			
<small>(вид объекта недвижимости)</small>			
Лист № __ Раздела 4	Всего листов раздела 4 : __	Всего разделов: __	Всего листов выписки: __
11.10.2022 № 99/2022/499080555			
Кадастровый номер:		47:23:0000000:311	

План (чертеж, схема) части земельного участка	Учетный номер части: 47:23:0000000:311/158
	
Масштаб 1: данные отсутствуют	Условные обозначения:


Государственный регистратор		ФГИС ЕГРН
полное наименование должности	подпись	инициалы, фамилия

М.П.

Выписка из Единого государственного реестра недвижимости об объекте недвижимости
Сведения о частях земельного участка

376

Земельный участок			
<small>(вид объекта недвижимости)</small>			
Лист № __ Раздела 4	Всего листов раздела 4 : __	Всего разделов: __	Всего листов выписки: __
11.10.2022 № 99/2022/499080555			
Кадастровый номер:		47:23:0000000:311	

План (чертеж, схема) части земельного участка	Учетный номер части: 47:23:0000000:311/159
	
Масштаб 1: данные отсутствуют	Условные обозначения:


Государственный регистратор		ФГИС ЕГРН
полное наименование должности	подпись	инициалы, фамилия

М.П.

Выписка из Единого государственного реестра недвижимости об объекте недвижимости
Сведения о частях земельного участка

377

Земельный участок			
<small>(вид объекта недвижимости)</small>			
Лист № __ Раздела 4	Всего листов раздела 4 : __	Всего разделов: __	Всего листов выписки: __
11.10.2022 № 99/2022/499080555			
Кадастровый номер:		47:23:0000000:311	

План (чертеж, схема) части земельного участка	Учетный номер части: 47:23:0000000:311/160
	
Масштаб 1: данные отсутствуют	Условные обозначения:

Государственный регистратор		ФГИС ЕГРН
полное наименование должности	подпись	инициалы, фамилия

М.П.

Выписка из Единого государственного реестра недвижимости об объекте недвижимости
Сведения о частях земельного участка

378

Земельный участок			
(вид объекта недвижимости)			
Лист № __ Раздела 4	Всего листов раздела 4 : __	Всего разделов: __	Всего листов выписки: __
11.10.2022 № 99/2022/499080555			
Кадастровый номер:		47:23:0000000:311	

План (чертеж, схема) части земельного участка	Учетный номер части: 47:23:0000000:311/161
	
Масштаб 1: данные отсутствуют	Условные обозначения:

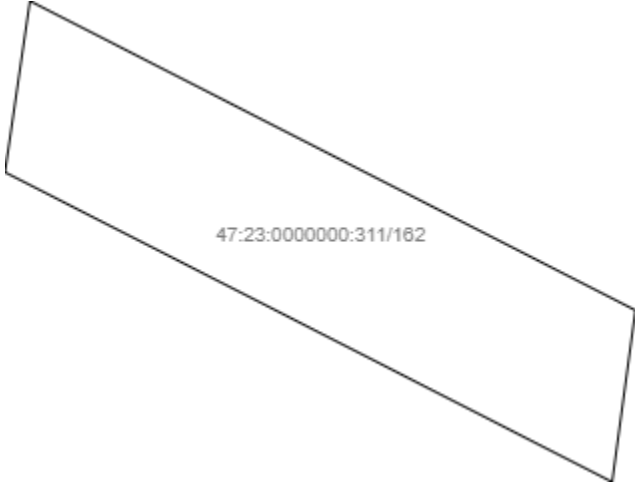
Государственный регистратор		ФГИС ЕГРН
полное наименование должности	подпись	инициалы, фамилия

М.П.

Выписка из Единого государственного реестра недвижимости об объекте недвижимости
Сведения о частях земельного участка

379

Земельный участок			
<small>(вид объекта недвижимости)</small>			
Лист № __ Раздела 4	Всего листов раздела 4 : __	Всего разделов: __	Всего листов выписки: __
11.10.2022 № 99/2022/499080555			
Кадастровый номер:		47:23:0000000:311	

План (чертеж, схема) части земельного участка	Учетный номер части: 47:23:0000000:311/162
	
Масштаб 1: данные отсутствуют	Условные обозначения:

Государственный регистратор		ФГИС ЕГРН
полное наименование должности	подпись	инициалы, фамилия

М.П.

Выписка из Единого государственного реестра недвижимости об объекте недвижимости
Сведения о частях земельного участка

380

Земельный участок			
(вид объекта недвижимости)			
Лист № __ Раздела 4	Всего листов раздела 4 : __	Всего разделов: __	Всего листов выписки: __
11.10.2022 № 99/2022/499080555			
Кадастровый номер:		47:23:0000000:311	

План (чертеж, схема) части земельного участка	Учетный номер части: 47:23:0000000:311/163
	
Масштаб 1: данные отсутствуют	Условные обозначения:

Государственный регистратор		ФГИС ЕГРН
полное наименование должности	подпись	инициалы, фамилия

М.П.

Выписка из Единого государственного реестра недвижимости об объекте недвижимости
Сведения о частях земельного участка

381

Земельный участок			
<small>(вид объекта недвижимости)</small>			
Лист № __ Раздела 4	Всего листов раздела 4 : __	Всего разделов: __	Всего листов выписки: __
11.10.2022 № 99/2022/499080555			
Кадастровый номер:		47:23:0000000:311	

План (чертеж, схема) части земельного участка	Учетный номер части: 47:23:0000000:311/164
	
Масштаб 1: данные отсутствуют	Условные обозначения:

Государственный регистратор		ФГИС ЕГРН
полное наименование должности	подпись	инициалы, фамилия

М.П.

Выписка из Единого государственного реестра недвижимости об объекте недвижимости
Сведения о частях земельного участка

382

Земельный участок			
(вид объекта недвижимости)			
Лист № __ Раздела 4	Всего листов раздела 4 : __	Всего разделов: __	Всего листов выписки: __
11.10.2022 № 99/2022/499080555			
Кадастровый номер:		47:23:0000000:311	

План (чертеж, схема) части земельного участка	Учетный номер части: 47:23:0000000:311/165
	
Масштаб 1: данные отсутствуют	Условные обозначения:

Государственный регистратор		ФГИС ЕГРН
полное наименование должности	подпись	инициалы, фамилия

М.П.

Выписка из Единого государственного реестра недвижимости об объекте недвижимости
Сведения о частях земельного участка

383

Земельный участок			
<small>(вид объекта недвижимости)</small>			
Лист № __ Раздела 4	Всего листов раздела 4 : __	Всего разделов: __	Всего листов выписки: __
11.10.2022 № 99/2022/499080555			
Кадастровый номер:		47:23:0000000:311	

План (чертеж, схема) части земельного участка	Учетный номер части: 47:23:0000000:311/166
	
Масштаб 1: данные отсутствуют	Условные обозначения:


Государственный регистратор		ФГИС ЕГРН
полное наименование должности	подпись	инициалы, фамилия

М.П.

Выписка из Единого государственного реестра недвижимости об объекте недвижимости
Сведения о частях земельного участка

384

Земельный участок			
(вид объекта недвижимости)			
Лист № __ Раздела 4	Всего листов раздела 4 : __	Всего разделов: __	Всего листов выписки: __
11.10.2022 № 99/2022/499080555			
Кадастровый номер:		47:23:0000000:311	

План (чертеж, схема) части земельного участка	Учетный номер части: 47:23:0000000:311/167
	
Масштаб 1: данные отсутствуют	Условные обозначения:


Государственный регистратор		ФГИС ЕГРН
полное наименование должности	подпись	инициалы, фамилия

М.П.

Выписка из Единого государственного реестра недвижимости об объекте недвижимости
Сведения о частях земельного участка

385

Земельный участок			
(вид объекта недвижимости)			
Лист № __ Раздела 4	Всего листов раздела 4 : __	Всего разделов: __	Всего листов выписки: __
11.10.2022 № 99/2022/499080555			
Кадастровый номер:		47:23:0000000:311	

План (чертеж, схема) части земельного участка	Учетный номер части: 47:23:0000000:311/168
	
Масштаб 1: данные отсутствуют	Условные обозначения:

Государственный регистратор		ФГИС ЕГРН
полное наименование должности	подпись	инициалы, фамилия

М.П.

Выписка из Единого государственного реестра недвижимости об объекте недвижимости
Сведения о частях земельного участка

386

Земельный участок			
(вид объекта недвижимости)			
Лист № __ Раздела 4	Всего листов раздела 4 : __	Всего разделов: __	Всего листов выписки: __
11.10.2022 № 99/2022/499080555			
Кадастровый номер:		47:23:0000000:311	

План (чертеж, схема) части земельного участка	Учетный номер части: 47:23:0000000:311/169
	
Масштаб 1: данные отсутствуют	Условные обозначения:

Государственный регистратор		ФГИС ЕГРН
полное наименование должности	подпись	инициалы, фамилия

М.П.

Выписка из Единого государственного реестра недвижимости об объекте недвижимости
Сведения о частях земельного участка

387

Земельный участок			
(вид объекта недвижимости)			
Лист № __ Раздела 4	Всего листов раздела 4 : __	Всего разделов: __	Всего листов выписки: __
11.10.2022 № 99/2022/499080555			
Кадастровый номер:		47:23:0000000:311	

План (чертеж, схема) части земельного участка	Учетный номер части: 47:23:0000000:311/170
	
Масштаб 1: данные отсутствуют	Условные обозначения:

Государственный регистратор		ФГИС ЕГРН
полное наименование должности	подпись	инициалы, фамилия

М.П.

Выписка из Единого государственного реестра недвижимости об объекте недвижимости
Сведения о частях земельного участка

388

Земельный участок			
(вид объекта недвижимости)			
Лист № __ Раздела 4	Всего листов раздела 4 : __	Всего разделов: __	Всего листов выписки: __
11.10.2022 № 99/2022/499080555			
Кадастровый номер:		47:23:0000000:311	

План (чертеж, схема) части земельного участка	Учетный номер части: 47:23:0000000:311/171
	
Масштаб 1: данные отсутствуют	Условные обозначения:

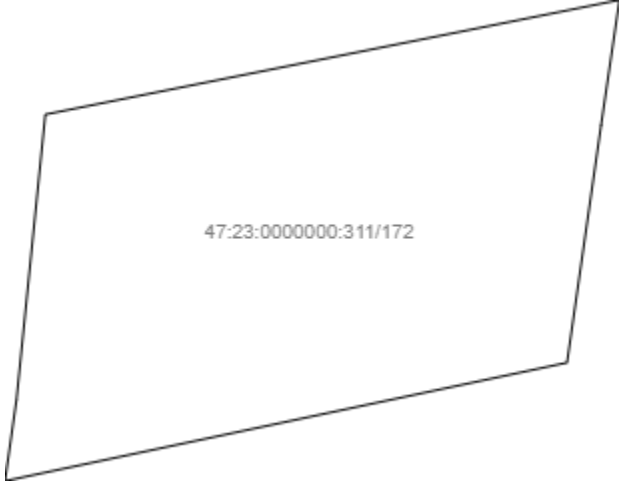
Государственный регистратор		ФГИС ЕГРН
полное наименование должности	подпись	инициалы, фамилия

М.П.

Выписка из Единого государственного реестра недвижимости об объекте недвижимости
Сведения о частях земельного участка

389

Земельный участок			
(вид объекта недвижимости)			
Лист № __ Раздела 4	Всего листов раздела 4 : __	Всего разделов: __	Всего листов выписки: __
11.10.2022 № 99/2022/499080555			
Кадастровый номер:		47:23:0000000:311	

План (чертеж, схема) части земельного участка	Учетный номер части: 47:23:0000000:311/172
	
Масштаб 1: данные отсутствуют	Условные обозначения:


Государственный регистратор		ФГИС ЕГРН
полное наименование должности	подпись	инициалы, фамилия

М.П.

Выписка из Единого государственного реестра недвижимости об объекте недвижимости
Сведения о частях земельного участка

390

Земельный участок			
<small>(вид объекта недвижимости)</small>			
Лист № __ Раздела 4	Всего листов раздела 4 : __	Всего разделов: __	Всего листов выписки: __
11.10.2022 № 99/2022/499080555			
Кадастровый номер:		47:23:0000000:311	

План (чертеж, схема) части земельного участка	Учетный номер части: 47:23:0000000:311/173
	
Масштаб 1: данные отсутствуют	Условные обозначения:

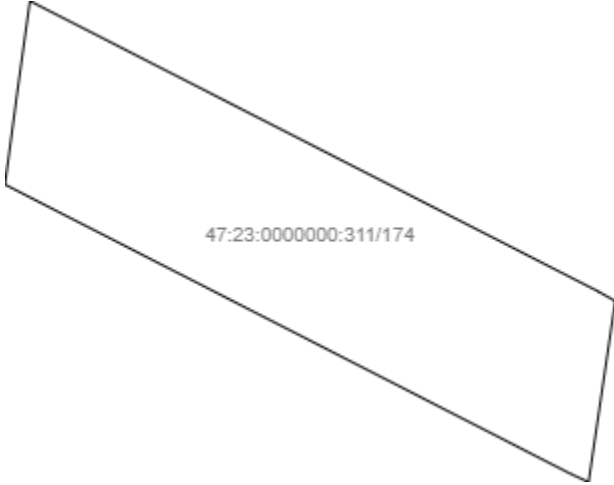
Государственный регистратор		ФГИС ЕГРН
полное наименование должности	подпись	инициалы, фамилия

М.П.

Выписка из Единого государственного реестра недвижимости об объекте недвижимости
Сведения о частях земельного участка

391

Земельный участок			
(вид объекта недвижимости)			
Лист № __ Раздела 4	Всего листов раздела 4 : __	Всего разделов: __	Всего листов выписки: __
11.10.2022 № 99/2022/499080555			
Кадастровый номер:		47:23:0000000:311	

План (чертеж, схема) части земельного участка	Учетный номер части: 47:23:0000000:311/174
	
Масштаб 1: данные отсутствуют	Условные обозначения:


Государственный регистратор		ФГИС ЕГРН
полное наименование должности	подпись	инициалы, фамилия

М.П.

Выписка из Единого государственного реестра недвижимости об объекте недвижимости
Сведения о частях земельного участка

392

Земельный участок			
<small>(вид объекта недвижимости)</small>			
Лист № __ Раздела 4	Всего листов раздела 4 : __	Всего разделов: __	Всего листов выписки: __
11.10.2022 № 99/2022/499080555			
Кадастровый номер:		47:23:0000000:311	

План (чертеж, схема) части земельного участка	Учетный номер части: 47:23:0000000:311/175
	
Масштаб 1: данные отсутствуют	Условные обозначения:


Государственный регистратор		ФГИС ЕГРН
полное наименование должности	подпись	инициалы, фамилия

М.П.

Выписка из Единого государственного реестра недвижимости об объекте недвижимости
Сведения о частях земельного участка

393

Земельный участок			
<small>(вид объекта недвижимости)</small>			
Лист № __ Раздела 4	Всего листов раздела 4 : __	Всего разделов: __	Всего листов выписки: __
11.10.2022 № 99/2022/499080555			
Кадастровый номер:		47:23:0000000:311	

План (чертеж, схема) части земельного участка	Учетный номер части: 47:23:0000000:311/176
	
Масштаб 1: данные отсутствуют	Условные обозначения:


Государственный регистратор		ФГИС ЕГРН
полное наименование должности	подпись	инициалы, фамилия

М.П.

Выписка из Единого государственного реестра недвижимости об объекте недвижимости
Сведения о частях земельного участка

394

Земельный участок			
(вид объекта недвижимости)			
Лист № __ Раздела 4	Всего листов раздела 4 : __	Всего разделов: __	Всего листов выписки: __
11.10.2022 № 99/2022/499080555			
Кадастровый номер:		47:23:0000000:311	

План (чертеж, схема) части земельного участка	Учетный номер части: 47:23:0000000:311/177
	
Масштаб 1: данные отсутствуют	Условные обозначения:


Государственный регистратор		ФГИС ЕГРН
полное наименование должности	подпись	инициалы, фамилия

М.П.

Выписка из Единого государственного реестра недвижимости об объекте недвижимости
Сведения о частях земельного участка

395

Земельный участок			
(вид объекта недвижимости)			
Лист № __ Раздела 4	Всего листов раздела 4 : __	Всего разделов: __	Всего листов выписки: __
11.10.2022 № 99/2022/499080555			
Кадастровый номер:		47:23:0000000:311	

План (чертеж, схема) части земельного участка	Учетный номер части: 47:23:0000000:311/178
	
Масштаб 1: данные отсутствуют	Условные обозначения:

Государственный регистратор		ФГИС ЕГРН
полное наименование должности	подпись	инициалы, фамилия

М.П.

Выписка из Единого государственного реестра недвижимости об объекте недвижимости
Сведения о частях земельного участка

396

Земельный участок			
<small>(вид объекта недвижимости)</small>			
Лист № ___ Раздела 4	Всего листов раздела 4 : ___	Всего разделов: ___	Всего листов выписки: ___
11.10.2022 № 99/2022/499080555			
Кадастровый номер:		47:23:0000000:311	

План (чертеж, схема) части земельного участка	Учетный номер части: 47:23:0000000:311/179
	
Масштаб 1: данные отсутствуют	Условные обозначения:


Государственный регистратор		ФГИС ЕГРН
полное наименование должности	подпись	инициалы, фамилия

М.П.

Выписка из Единого государственного реестра недвижимости об объекте недвижимости
Сведения о частях земельного участка

397

Земельный участок			
<small>(вид объекта недвижимости)</small>			
Лист № __ Раздела 4	Всего листов раздела 4 : __	Всего разделов: __	Всего листов выписки: __
11.10.2022 № 99/2022/499080555			
Кадастровый номер:		47:23:0000000:311	

План (чертеж, схема) части земельного участка	Учетный номер части: 47:23:0000000:311/180
	
Масштаб 1: данные отсутствуют	Условные обозначения:

Государственный регистратор		ФГИС ЕГРН
полное наименование должности	подпись	инициалы, фамилия

М.П.

Выписка из Единого государственного реестра недвижимости об объекте недвижимости
Сведения о частях земельного участка

398

Земельный участок			
(вид объекта недвижимости)			
Лист № __ Раздела 4	Всего листов раздела 4 : __	Всего разделов: __	Всего листов выписки: __
11.10.2022 № 99/2022/499080555			
Кадастровый номер:		47:23:0000000:311	

План (чертеж, схема) части земельного участка	Учетный номер части: 47:23:0000000:311/181
	
Масштаб 1: данные отсутствуют	Условные обозначения:


Государственный регистратор		ФГИС ЕГРН
полное наименование должности	подпись	инициалы, фамилия

М.П.

Выписка из Единого государственного реестра недвижимости об объекте недвижимости
Сведения о частях земельного участка

399

Земельный участок			
(вид объекта недвижимости)			
Лист № __ Раздела 4	Всего листов раздела 4 : __	Всего разделов: __	Всего листов выписки: __
11.10.2022 № 99/2022/499080555			
Кадастровый номер:		47:23:0000000:311	

План (чертеж, схема) части земельного участка	Учетный номер части: 47:23:0000000:311/182
 <p>0000000:311/182</p>	
Масштаб 1: данные отсутствуют	Условные обозначения:

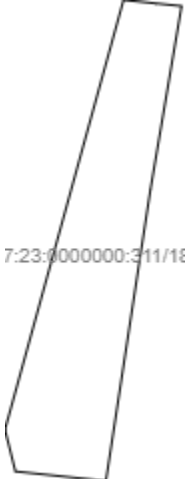
Государственный регистратор		ФГИС ЕГРН
полное наименование должности	подпись	инициалы, фамилия

М.П.

Выписка из Единого государственного реестра недвижимости об объекте недвижимости
Сведения о частях земельного участка

400

Земельный участок			
(вид объекта недвижимости)			
Лист № __ Раздела 4	Всего листов раздела 4 : __	Всего разделов: __	Всего листов выписки: __
11.10.2022 № 99/2022/499080555			
Кадастровый номер:		47:23:0000000:311	

План (чертеж, схема) части земельного участка	Учетный номер части: 47:23:0000000:311/183
 <p>7:23:0000000:311/183</p>	
Масштаб 1: данные отсутствуют	Условные обозначения:


Государственный регистратор		ФГИС ЕГРН
полное наименование должности	подпись	инициалы, фамилия

М.П.

Выписка из Единого государственного реестра недвижимости об объекте недвижимости
Сведения о частях земельного участка

401

Земельный участок			
(вид объекта недвижимости)			
Лист № ___ Раздела 4	Всего листов раздела 4 : ___	Всего разделов: ___	Всего листов выписки: ___
11.10.2022 № 99/2022/499080555			
Кадастровый номер:		47:23:0000000:311	

План (чертеж, схема) части земельного участка	Учетный номер части: 47:23:0000000:311/184
 <p>23:0000000:311/184</p>	
Масштаб 1: данные отсутствуют	Условные обозначения:


Государственный регистратор		ФГИС ЕГРН
полное наименование должности	подпись	инициалы, фамилия

М.П.

Выписка из Единого государственного реестра недвижимости об объекте недвижимости
Сведения о частях земельного участка

402

Земельный участок			
(вид объекта недвижимости)			
Лист № __ Раздела 4	Всего листов раздела 4 : __	Всего разделов: __	Всего листов выписки: __
11.10.2022 № 99/2022/499080555			
Кадастровый номер:		47:23:0000000:311	

План (чертеж, схема) части земельного участка	Учетный номер части: 47:23:0000000:311/185
	
Масштаб 1: данные отсутствуют	Условные обозначения:


Государственный регистратор		ФГИС ЕГРН
полное наименование должности	подпись	инициалы, фамилия

М.П.

Выписка из Единого государственного реестра недвижимости об объекте недвижимости
Сведения о частях земельного участка

403

Земельный участок			
(вид объекта недвижимости)			
Лист № __ Раздела 4	Всего листов раздела 4 : __	Всего разделов: __	Всего листов выписки: __
11.10.2022 № 99/2022/499080555			
Кадастровый номер:		47:23:0000000:311	

План (чертеж, схема) части земельного участка	Учетный номер части: 47:23:0000000:311/186
	
Масштаб 1: данные отсутствуют	Условные обозначения:

Государственный регистратор		ФГИС ЕГРН
полное наименование должности	подпись	инициалы, фамилия

М.П.

Выписка из Единого государственного реестра недвижимости об объекте недвижимости
Сведения о частях земельного участка

404

Земельный участок			
(вид объекта недвижимости)			
Лист № __ Раздела 4	Всего листов раздела 4 : __	Всего разделов: __	Всего листов выписки: __
11.10.2022 № 99/2022/499080555			
Кадастровый номер:		47:23:0000000:311	

План (чертеж, схема) части земельного участка	Учетный номер части: 47:23:0000000:311/187
	
Масштаб 1: данные отсутствуют	Условные обозначения:

Государственный регистратор		ФГИС ЕГРН
полное наименование должности	подпись	инициалы, фамилия

М.П.

Выписка из Единого государственного реестра недвижимости об объекте недвижимости
Сведения о частях земельного участка

405

Земельный участок			
(вид объекта недвижимости)			
Лист № __ Раздела 4	Всего листов раздела 4 : __	Всего разделов: __	Всего листов выписки: __
11.10.2022 № 99/2022/499080555			
Кадастровый номер:		47:23:0000000:311	

План (чертеж, схема) части земельного участка	Учетный номер части: 47:23:0000000:311/188
	
Масштаб 1: данные отсутствуют	Условные обозначения:

Государственный регистратор		ФГИС ЕГРН
полное наименование должности	подпись	инициалы, фамилия

М.П.

Выписка из Единого государственного реестра недвижимости об объекте недвижимости
Сведения о частях земельного участка

406

Земельный участок			
<small>(вид объекта недвижимости)</small>			
Лист № __ Раздела 4	Всего листов раздела 4 : __	Всего разделов: __	Всего листов выписки: __
11.10.2022 № 99/2022/499080555			
Кадастровый номер:		47:23:0000000:311	

План (чертеж, схема) части земельного участка	Учетный номер части: 47:23:0000000:311/189
	
Масштаб 1: данные отсутствуют	Условные обозначения:


Государственный регистратор		ФГИС ЕГРН
полное наименование должности	подпись	инициалы, фамилия

М.П.

Выписка из Единого государственного реестра недвижимости об объекте недвижимости
Сведения о частях земельного участка

407

Земельный участок			
(вид объекта недвижимости)			
Лист № __ Раздела 4	Всего листов раздела 4 : __	Всего разделов: __	Всего листов выписки: __
11.10.2022 № 99/2022/499080555			
Кадастровый номер:		47:23:0000000:311	

План (чертеж, схема) части земельного участка	Учетный номер части: 47:23:0000000:311/190
	
Масштаб 1: данные отсутствуют	Условные обозначения:


Государственный регистратор		ФГИС ЕГРН
полное наименование должности	подпись	инициалы, фамилия

М.П.

Выписка из Единого государственного реестра недвижимости об объекте недвижимости
Сведения о частях земельного участка

408

Земельный участок			
<small>(вид объекта недвижимости)</small>			
Лист № __ Раздела 4	Всего листов раздела 4 : __	Всего разделов: __	Всего листов выписки: __
11.10.2022 № 99/2022/499080555			
Кадастровый номер:		47:23:0000000:311	

План (чертеж, схема) части земельного участка	Учетный номер части: 47:23:0000000:311/191
	
Масштаб 1: данные отсутствуют	Условные обозначения:


Государственный регистратор		ФГИС ЕГРН
полное наименование должности	подпись	инициалы, фамилия

М.П.

Выписка из Единого государственного реестра недвижимости об объекте недвижимости
Сведения о частях земельного участка

409

Земельный участок			
(вид объекта недвижимости)			
Лист № __ Раздела 4	Всего листов раздела 4 : __	Всего разделов: __	Всего листов выписки: __
11.10.2022 № 99/2022/499080555			
Кадастровый номер:		47:23:0000000:311	

План (чертеж, схема) части земельного участка	Учетный номер части: 47:23:0000000:311/192
	
Масштаб 1: данные отсутствуют	Условные обозначения:

Государственный регистратор		ФГИС ЕГРН
полное наименование должности	подпись	инициалы, фамилия

М.П.

Выписка из Единого государственного реестра недвижимости об объекте недвижимости
Сведения о частях земельного участка

410

Земельный участок			
(вид объекта недвижимости)			
Лист № __ Раздела 4	Всего листов раздела 4 : __	Всего разделов: __	Всего листов выписки: __
11.10.2022 № 99/2022/499080555			
Кадастровый номер:		47:23:0000000:311	

План (чертеж, схема) части земельного участка	Учетный номер части: 47:23:0000000:311/193
	
Масштаб 1: данные отсутствуют	Условные обозначения:


Государственный регистратор		ФГИС ЕГРН
полное наименование должности	подпись	инициалы, фамилия

М.П.

Выписка из Единого государственного реестра недвижимости об объекте недвижимости
Сведения о частях земельного участка

411

Земельный участок			
(вид объекта недвижимости)			
Лист № __ Раздела 4	Всего листов раздела 4 : __	Всего разделов: __	Всего листов выписки: __
11.10.2022 № 99/2022/499080555			
Кадастровый номер:		47:23:0000000:311	

План (чертеж, схема) части земельного участка		Учетный номер части: 47:23:0000000:311/194	
			
Масштаб 1: данные отсутствуют	Условные обозначения:		
Государственный регистратор		ФГИС ЕГРН	
полное наименование должности	подпись	инициалы, фамилия	

М.П.

Выписка из Единого государственного реестра недвижимости об объекте недвижимости
Сведения о частях земельного участка

412

Земельный участок			
(вид объекта недвижимости)			
Лист № __ Раздела 4	Всего листов раздела 4 : __	Всего разделов: __	Всего листов выписки: __
11.10.2022 № 99/2022/499080555			
Кадастровый номер:		47:23:0000000:311	

План (чертеж, схема) части земельного участка	Учетный номер части: 47:23:0000000:311/195
	
Масштаб 1: данные отсутствуют	Условные обозначения:

Государственный регистратор		ФГИС ЕГРН
полное наименование должности	подпись	инициалы, фамилия

М.П.

Выписка из Единого государственного реестра недвижимости об объекте недвижимости
Сведения о частях земельного участка

413

Земельный участок			
(вид объекта недвижимости)			
Лист № __ Раздела 4	Всего листов раздела 4 : __	Всего разделов: __	Всего листов выписки: __
11.10.2022 № 99/2022/499080555			
Кадастровый номер:		47:23:0000000:311	

План (чертеж, схема) части земельного участка	Учетный номер части: 47:23:0000000:311/196
	
Масштаб 1: данные отсутствуют	Условные обозначения:

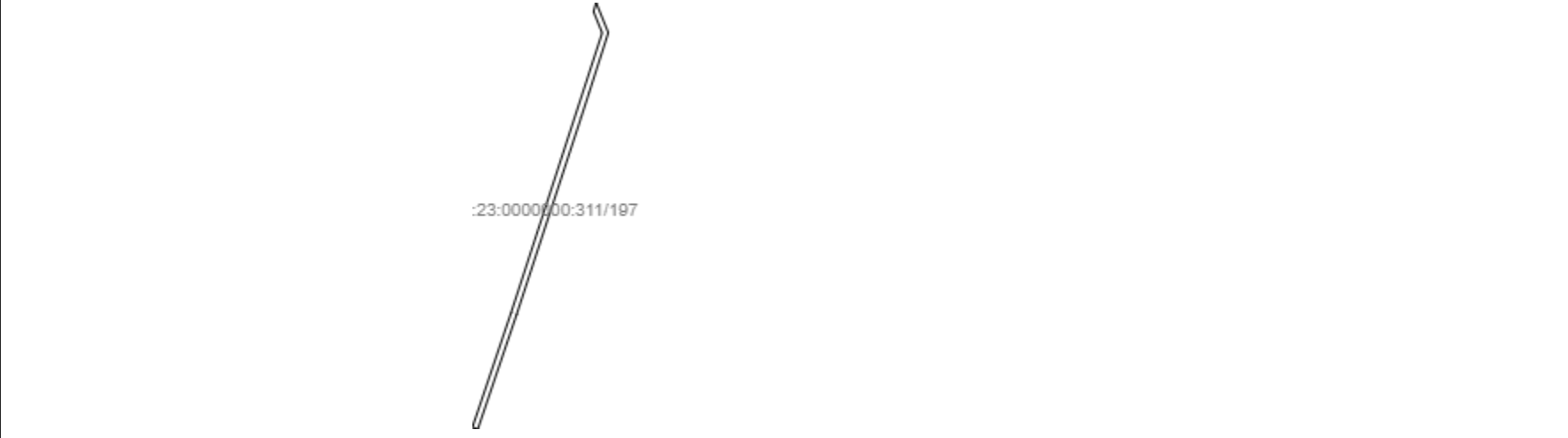
Государственный регистратор		ФГИС ЕГРН
полное наименование должности	подпись	инициалы, фамилия

М.П.

Выписка из Единого государственного реестра недвижимости об объекте недвижимости
Сведения о частях земельного участка

414

Земельный участок			
<small>(вид объекта недвижимости)</small>			
Лист № __ Раздела 4	Всего листов раздела 4 : __	Всего разделов: __	Всего листов выписки: __
11.10.2022 № 99/2022/499080555			
Кадастровый номер:		47:23:0000000:311	

План (чертеж, схема) части земельного участка	Учетный номер части: 47:23:0000000:311/197
	
Масштаб 1: данные отсутствуют	Условные обозначения:


Государственный регистратор		ФГИС ЕГРН
полное наименование должности	подпись	инициалы, фамилия

М.П.

Выписка из Единого государственного реестра недвижимости об объекте недвижимости
Сведения о частях земельного участка

415

Земельный участок			
<small>(вид объекта недвижимости)</small>			
Лист № ___ Раздела 4	Всего листов раздела 4 : ___	Всего разделов: ___	Всего листов выписки: ___
11.10.2022 № 99/2022/499080555			
Кадастровый номер:		47:23:0000000:311	

План (чертеж, схема) части земельного участка	Учетный номер части: 47:23:0000000:311/198
	
Масштаб 1: данные отсутствуют	Условные обозначения:


Государственный регистратор		ФГИС ЕГРН
полное наименование должности	подпись	инициалы, фамилия

М.П.

Выписка из Единого государственного реестра недвижимости об объекте недвижимости
Сведения о частях земельного участка

416

Земельный участок			
(вид объекта недвижимости)			
Лист № __ Раздела 4	Всего листов раздела 4 : __	Всего разделов: __	Всего листов выписки: __
11.10.2022 № 99/2022/499080555			
Кадастровый номер:		47:23:0000000:311	

План (чертеж, схема) части земельного участка	Учетный номер части: 47:23:0000000:311/199
	
Масштаб 1: данные отсутствуют	Условные обозначения:


Государственный регистратор		ФГИС ЕГРН
полное наименование должности	подпись	инициалы, фамилия

М.П.

Выписка из Единого государственного реестра недвижимости об объекте недвижимости
Сведения о частях земельного участка

417

Земельный участок			
<small>(вид объекта недвижимости)</small>			
Лист № __ Раздела 4	Всего листов раздела 4 : __	Всего разделов: __	Всего листов выписки: __
11.10.2022 № 99/2022/499080555			
Кадастровый номер:		47:23:0000000:311	

План (чертеж, схема) части земельного участка	Учетный номер части: 47:23:0000000:311/200
	
Масштаб 1: данные отсутствуют	Условные обозначения:


Государственный регистратор		ФГИС ЕГРН
полное наименование должности	подпись	инициалы, фамилия

М.П.

Выписка из Единого государственного реестра недвижимости об объекте недвижимости
Сведения о частях земельного участка

418

Земельный участок			
<small>(вид объекта недвижимости)</small>			
Лист № ___ Раздела 4	Всего листов раздела 4 : ___	Всего разделов: ___	Всего листов выписки: ___
11.10.2022 № 99/2022/499080555			
Кадастровый номер:		47:23:0000000:311	

План (чертеж, схема) части земельного участка	Учетный номер части: 47:23:0000000:311/201
	
Масштаб 1: данные отсутствуют	Условные обозначения:


Государственный регистратор		ФГИС ЕГРН
полное наименование должности	подпись	инициалы, фамилия

М.П.

Выписка из Единого государственного реестра недвижимости об объекте недвижимости
Сведения о частях земельного участка

419

Земельный участок			
<small>(вид объекта недвижимости)</small>			
Лист № __ Раздела 4	Всего листов раздела 4 : __	Всего разделов: __	Всего листов выписки: __
11.10.2022 № 99/2022/499080555			
Кадастровый номер:		47:23:0000000:311	

План (чертеж, схема) части земельного участка	Учетный номер части: 47:23:0000000:311/202
	
Масштаб 1: данные отсутствуют	Условные обозначения:

Государственный регистратор		ФГИС ЕГРН
полное наименование должности	подпись	инициалы, фамилия

М.П.

Выписка из Единого государственного реестра недвижимости об объекте недвижимости
Сведения о частях земельного участка

420

Земельный участок			
(вид объекта недвижимости)			
Лист № __ Раздела 4	Всего листов раздела 4 : __	Всего разделов: __	Всего листов выписки: __
11.10.2022 № 99/2022/499080555			
Кадастровый номер:		47:23:0000000:311	

План (чертеж, схема) части земельного участка	Учетный номер части: 47:23:0000000:311/204
	
Масштаб 1: данные отсутствуют	Условные обозначения:

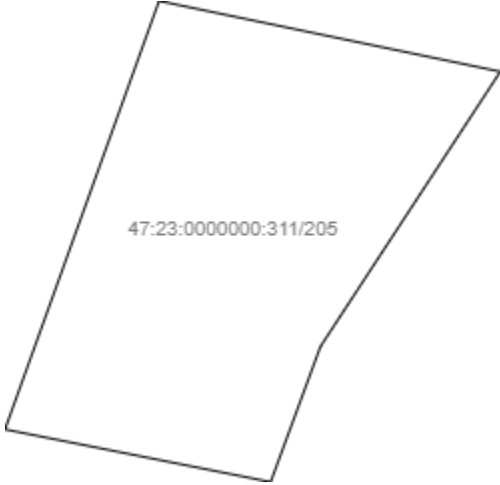
Государственный регистратор		ФГИС ЕГРН
полное наименование должности	подпись	инициалы, фамилия

М.П.

Выписка из Единого государственного реестра недвижимости об объекте недвижимости
Сведения о частях земельного участка

421

Земельный участок			
<small>(вид объекта недвижимости)</small>			
Лист № __ Раздела 4	Всего листов раздела 4 : __	Всего разделов: __	Всего листов выписки: __
11.10.2022 № 99/2022/499080555			
Кадастровый номер:		47:23:0000000:311	

План (чертеж, схема) части земельного участка	Учетный номер части: 47:23:0000000:311/205
	
Масштаб 1: данные отсутствуют	Условные обозначения:

Государственный регистратор		ФГИС ЕГРН
полное наименование должности	подпись	инициалы, фамилия

М.П.

Выписка из Единого государственного реестра недвижимости об объекте недвижимости
Сведения о частях земельного участка

422

Земельный участок			
<small>(вид объекта недвижимости)</small>			
Лист № __ Раздела 4	Всего листов раздела 4 : __	Всего разделов: __	Всего листов выписки: __
11.10.2022 № 99/2022/499080555			
Кадастровый номер:		47:23:0000000:311	

План (чертеж, схема) части земельного участка	Учетный номер части: 47:23:0000000:311/206
	
Масштаб 1: данные отсутствуют	Условные обозначения:

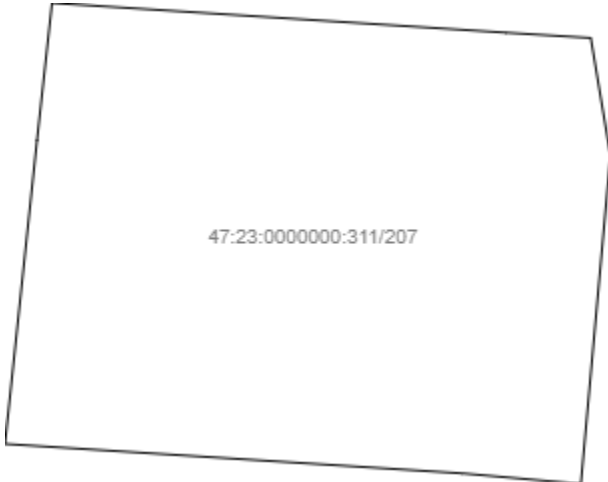
Государственный регистратор		ФГИС ЕГРН
полное наименование должности	подпись	инициалы, фамилия

М.П.

Выписка из Единого государственного реестра недвижимости об объекте недвижимости
Сведения о частях земельного участка

423

Земельный участок			
(вид объекта недвижимости)			
Лист № __ Раздела 4	Всего листов раздела 4 : __	Всего разделов: __	Всего листов выписки: __
11.10.2022 № 99/2022/499080555			
Кадастровый номер:		47:23:0000000:311	

План (чертеж, схема) части земельного участка	Учетный номер части: 47:23:0000000:311/207
	
Масштаб 1: данные отсутствуют	Условные обозначения:


Государственный регистратор		ФГИС ЕГРН
полное наименование должности	подпись	инициалы, фамилия

М.П.

Выписка из Единого государственного реестра недвижимости об объекте недвижимости
Сведения о частях земельного участка

424

Земельный участок			
(вид объекта недвижимости)			
Лист № __ Раздела 4	Всего листов раздела 4 : __	Всего разделов: __	Всего листов выписки: __
11.10.2022 № 99/2022/499080555			
Кадастровый номер:		47:23:0000000:311	

План (чертеж, схема) части земельного участка	Учетный номер части: 47:23:0000000:311/208
	
Масштаб 1: данные отсутствуют	Условные обозначения:

Государственный регистратор		ФГИС ЕГРН
полное наименование должности	подпись	инициалы, фамилия

М.П.

Выписка из Единого государственного реестра недвижимости об объекте недвижимости
Сведения о частях земельного участка

425

Земельный участок			
(вид объекта недвижимости)			
Лист № __ Раздела 4	Всего листов раздела 4 : __	Всего разделов: __	Всего листов выписки: __
11.10.2022 № 99/2022/499080555			
Кадастровый номер:		47:23:0000000:311	

План (чертеж, схема) части земельного участка	Учетный номер части: 47:23:0000000:311/209
	
Масштаб 1: данные отсутствуют	Условные обозначения:

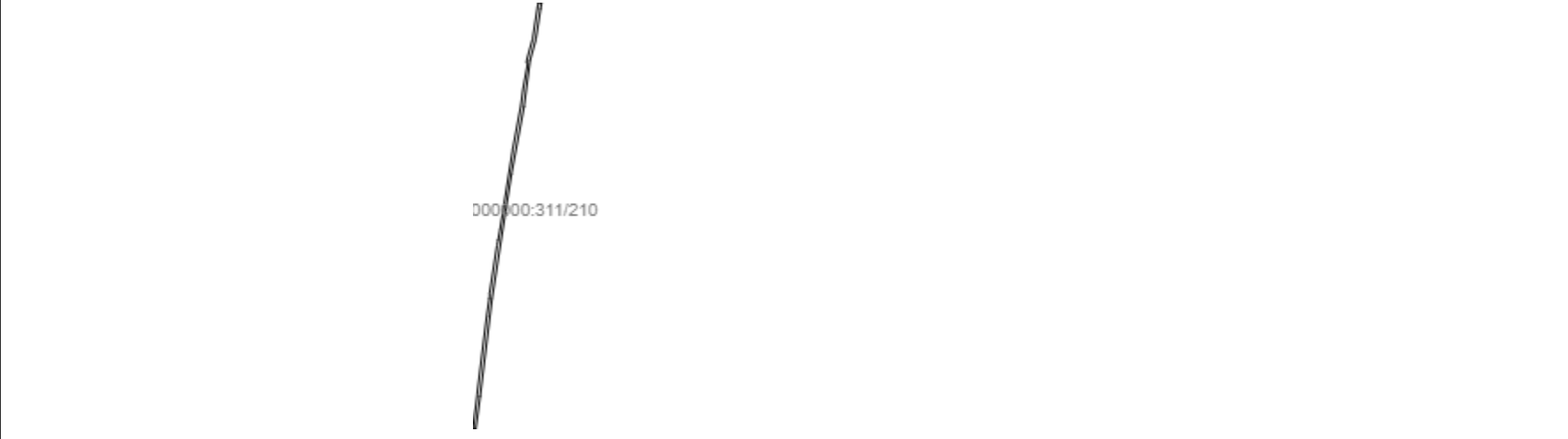
Государственный регистратор		ФГИС ЕГРН
полное наименование должности	подпись	инициалы, фамилия

М.П.

Выписка из Единого государственного реестра недвижимости об объекте недвижимости
Сведения о частях земельного участка

426

Земельный участок			
(вид объекта недвижимости)			
Лист № __ Раздела 4	Всего листов раздела 4 : __	Всего разделов: __	Всего листов выписки: __
11.10.2022 № 99/2022/499080555			
Кадастровый номер:		47:23:0000000:311	

План (чертеж, схема) части земельного участка	Учетный номер части: 47:23:0000000:311/210
	
Масштаб 1: данные отсутствуют	Условные обозначения:


Государственный регистратор		ФГИС ЕГРН
полное наименование должности	подпись	инициалы, фамилия

М.П.

Выписка из Единого государственного реестра недвижимости об объекте недвижимости
Сведения о частях земельного участка

427

Земельный участок			
<small>(вид объекта недвижимости)</small>			
Лист № __ Раздела 4	Всего листов раздела 4 : __	Всего разделов: __	Всего листов выписки: __
11.10.2022 № 99/2022/499080555			
Кадастровый номер:		47:23:0000000:311	

План (чертеж, схема) части земельного участка	Учетный номер части: 47:23:0000000:311/211
	
Масштаб 1: данные отсутствуют	Условные обозначения:

Государственный регистратор		ФГИС ЕГРН
полное наименование должности	подпись	инициалы, фамилия

М.П.

Выписка из Единого государственного реестра недвижимости об объекте недвижимости
Сведения о частях земельного участка

428

Земельный участок			
(вид объекта недвижимости)			
Лист № __ Раздела 4	Всего листов раздела 4 : __	Всего разделов: __	Всего листов выписки: __
11.10.2022 № 99/2022/499080555			
Кадастровый номер:		47:23:0000000:311	

План (чертеж, схема) части земельного участка	Учетный номер части: 47:23:0000000:311/212
	
Масштаб 1: данные отсутствуют	Условные обозначения:


Государственный регистратор		ФГИС ЕГРН
полное наименование должности	подпись	инициалы, фамилия

М.П.

Выписка из Единого государственного реестра недвижимости об объекте недвижимости
Сведения о частях земельного участка

429

Земельный участок			
(вид объекта недвижимости)			
Лист № __ Раздела 4	Всего листов раздела 4 : __	Всего разделов: __	Всего листов выписки: __
11.10.2022 № 99/2022/499080555			
Кадастровый номер:		47:23:0000000:311	

План (чертеж, схема) части земельного участка	Учетный номер части: 47:23:0000000:311/213
	
Масштаб 1: данные отсутствуют	Условные обозначения:

Государственный регистратор		ФГИС ЕГРН
полное наименование должности	подпись	инициалы, фамилия

М.П.

Выписка из Единого государственного реестра недвижимости об объекте недвижимости
Сведения о частях земельного участка

430

Земельный участок			
(вид объекта недвижимости)			
Лист № __ Раздела 4	Всего листов раздела 4 : __	Всего разделов: __	Всего листов выписки: __
11.10.2022 № 99/2022/499080555			
Кадастровый номер:		47:23:0000000:311	

План (чертеж, схема) части земельного участка	Учетный номер части: 47:23:0000000:311/214
	
Масштаб 1: данные отсутствуют	Условные обозначения:

Государственный регистратор		ФГИС ЕГРН
полное наименование должности	подпись	инициалы, фамилия

М.П.

Выписка из Единого государственного реестра недвижимости об объекте недвижимости
Сведения о частях земельного участка

431

Земельный участок			
(вид объекта недвижимости)			
Лист № __ Раздела 4	Всего листов раздела 4 : __	Всего разделов: __	Всего листов выписки: __
11.10.2022 № 99/2022/499080555			
Кадастровый номер:		47:23:0000000:311	

План (чертеж, схема) части земельного участка	Учетный номер части: 47:23:0000000:311/215
	
Масштаб 1: данные отсутствуют	Условные обозначения:

Государственный регистратор		ФГИС ЕГРН
полное наименование должности	подпись	инициалы, фамилия

М.П.

Выписка из Единого государственного реестра недвижимости об объекте недвижимости
Сведения о частях земельного участка

432

Земельный участок			
(вид объекта недвижимости)			
Лист № __ Раздела 4	Всего листов раздела 4 : __	Всего разделов: __	Всего листов выписки: __
11.10.2022 № 99/2022/499080555			
Кадастровый номер:		47:23:0000000:311	

План (чертеж, схема) части земельного участка	Учетный номер части: 47:23:0000000:311/216
	
Масштаб 1: данные отсутствуют	Условные обозначения:

Государственный регистратор		ФГИС ЕГРН
полное наименование должности	подпись	инициалы, фамилия

М.П.

Выписка из Единого государственного реестра недвижимости об объекте недвижимости
Сведения о частях земельного участка

433

Земельный участок			
(вид объекта недвижимости)			
Лист № __ Раздела 4	Всего листов раздела 4 : __	Всего разделов: __	Всего листов выписки: __
11.10.2022 № 99/2022/499080555			
Кадастровый номер:		47:23:0000000:311	

План (чертеж, схема) части земельного участка	Учетный номер части: 47:23:0000000:311/217
	
Масштаб 1: данные отсутствуют	Условные обозначения:


Государственный регистратор		ФГИС ЕГРН
полное наименование должности	подпись	инициалы, фамилия

М.П.

Выписка из Единого государственного реестра недвижимости об объекте недвижимости
Сведения о частях земельного участка

434

Земельный участок			
(вид объекта недвижимости)			
Лист № __ Раздела 4	Всего листов раздела 4 : __	Всего разделов: __	Всего листов выписки: __
11.10.2022 № 99/2022/499080555			
Кадастровый номер:		47:23:0000000:311	

План (чертеж, схема) части земельного участка	Учетный номер части: 47:23:0000000:311/218
	
Масштаб 1: данные отсутствуют	Условные обозначения:

Государственный регистратор		ФГИС ЕГРН
полное наименование должности	подпись	инициалы, фамилия

М.П.

Выписка из Единого государственного реестра недвижимости об объекте недвижимости
Сведения о частях земельного участка

435

Земельный участок			
(вид объекта недвижимости)			
Лист № __ Раздела 4	Всего листов раздела 4 : __	Всего разделов: __	Всего листов выписки: __
11.10.2022 № 99/2022/499080555			
Кадастровый номер:		47:23:0000000:311	

План (чертеж, схема) части земельного участка	Учетный номер части: 47:23:0000000:311/219
	
Масштаб 1: данные отсутствуют	Условные обозначения:

Государственный регистратор		ФГИС ЕГРН
полное наименование должности	подпись	инициалы, фамилия

М.П.

Выписка из Единого государственного реестра недвижимости об объекте недвижимости
Сведения о частях земельного участка

436

Земельный участок			
(вид объекта недвижимости)			
Лист № __ Раздела 4	Всего листов раздела 4 : __	Всего разделов: __	Всего листов выписки: __
11.10.2022 № 99/2022/499080555			
Кадастровый номер:		47:23:0000000:311	

План (чертеж, схема) части земельного участка	Учетный номер части: 47:23:0000000:311/220
	
Масштаб 1: данные отсутствуют	Условные обозначения:


Государственный регистратор		ФГИС ЕГРН
полное наименование должности	подпись	инициалы, фамилия

М.П.

Выписка из Единого государственного реестра недвижимости об объекте недвижимости
Сведения о частях земельного участка

437

Земельный участок			
(вид объекта недвижимости)			
Лист № __ Раздела 4	Всего листов раздела 4 : __	Всего разделов: __	Всего листов выписки: __
11.10.2022 № 99/2022/499080555			
Кадастровый номер:		47:23:0000000:311	

План (чертеж, схема) части земельного участка	Учетный номер части: 47:23:0000000:311/221
 <p>000000:311/221</p>	
Масштаб 1: данные отсутствуют	Условные обозначения:


Государственный регистратор		ФГИС ЕГРН
полное наименование должности	подпись	инициалы, фамилия

М.П.

Выписка из Единого государственного реестра недвижимости об объекте недвижимости
Сведения о частях земельного участка

438

Земельный участок			
(вид объекта недвижимости)			
Лист № __ Раздела 4	Всего листов раздела 4 : __	Всего разделов: __	Всего листов выписки: __
11.10.2022 № 99/2022/499080555			
Кадастровый номер:		47:23:0000000:311	

План (чертеж, схема) части земельного участка	Учетный номер части: 47:23:0000000:311/222
	
Масштаб 1: данные отсутствуют	Условные обозначения:

Государственный регистратор		ФГИС ЕГРН
полное наименование должности	подпись	инициалы, фамилия

М.П.

Выписка из Единого государственного реестра недвижимости об объекте недвижимости
Сведения о частях земельного участка

439

Земельный участок			
(вид объекта недвижимости)			
Лист № __ Раздела 4	Всего листов раздела 4 : __	Всего разделов: __	Всего листов выписки: __
11.10.2022 № 99/2022/499080555			
Кадастровый номер:		47:23:0000000:311	

План (чертеж, схема) части земельного участка	Учетный номер части: 47:23:0000000:311/223
	
Масштаб 1: данные отсутствуют	Условные обозначения:

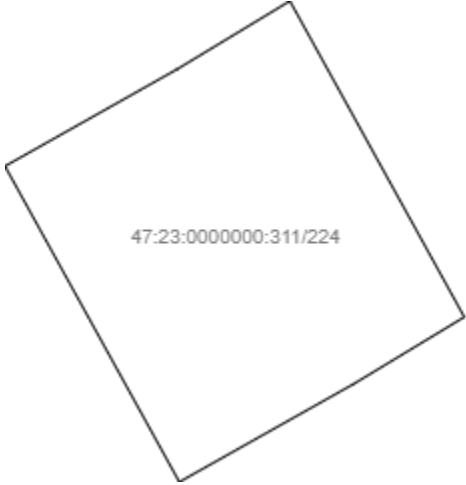
Государственный регистратор		ФГИС ЕГРН
полное наименование должности	подпись	инициалы, фамилия

М.П.

Выписка из Единого государственного реестра недвижимости об объекте недвижимости
Сведения о частях земельного участка

440

Земельный участок			
(вид объекта недвижимости)			
Лист № __ Раздела 4	Всего листов раздела 4 : __	Всего разделов: __	Всего листов выписки: __
11.10.2022 № 99/2022/499080555			
Кадастровый номер:		47:23:0000000:311	

План (чертеж, схема) части земельного участка	Учетный номер части: 47:23:0000000:311/224
	
Масштаб 1: данные отсутствуют	Условные обозначения:


Государственный регистратор		ФГИС ЕГРН
полное наименование должности	подпись	инициалы, фамилия

М.П.

Выписка из Единого государственного реестра недвижимости об объекте недвижимости
Сведения о частях земельного участка

441

Земельный участок			
(вид объекта недвижимости)			
Лист № __ Раздела 4	Всего листов раздела 4 : __	Всего разделов: __	Всего листов выписки: __
11.10.2022 № 99/2022/499080555			
Кадастровый номер:		47:23:0000000:311	

План (чертеж, схема) части земельного участка	Учетный номер части: 47:23:0000000:311/225
	
Масштаб 1: данные отсутствуют	Условные обозначения:

Государственный регистратор		ФГИС ЕГРН
полное наименование должности	подпись	инициалы, фамилия

М.П.

Выписка из Единого государственного реестра недвижимости об объекте недвижимости
Сведения о частях земельного участка

442

Земельный участок			
<small>(вид объекта недвижимости)</small>			
Лист № __ Раздела 4	Всего листов раздела 4 : __	Всего разделов: __	Всего листов выписки: __
11.10.2022 № 99/2022/499080555			
Кадастровый номер:		47:23:0000000:311	

План (чертеж, схема) части земельного участка	Учетный номер части: 47:23:0000000:311/226
	
Масштаб 1: данные отсутствуют	Условные обозначения:

Государственный регистратор		ФГИС ЕГРН
полное наименование должности	подпись	инициалы, фамилия

М.П.

Выписка из Единого государственного реестра недвижимости об объекте недвижимости
Сведения о частях земельного участка

443

Земельный участок			
(вид объекта недвижимости)			
Лист № __ Раздела 4	Всего листов раздела 4 : __	Всего разделов: __	Всего листов выписки: __
11.10.2022 № 99/2022/499080555			
Кадастровый номер:		47:23:0000000:311	

План (чертеж, схема) части земельного участка	Учетный номер части: 47:23:0000000:311/227
	
Масштаб 1: данные отсутствуют	Условные обозначения:


Государственный регистратор		ФГИС ЕГРН
полное наименование должности	подпись	инициалы, фамилия

М.П.

Выписка из Единого государственного реестра недвижимости об объекте недвижимости
Сведения о частях земельного участка

444

Земельный участок			
(вид объекта недвижимости)			
Лист № __ Раздела 4	Всего листов раздела 4 : __	Всего разделов: __	Всего листов выписки: __
11.10.2022 № 99/2022/499080555			
Кадастровый номер:		47:23:0000000:311	

План (чертеж, схема) части земельного участка	Учетный номер части: 47:23:0000000:311/228
	
Масштаб 1: данные отсутствуют	Условные обозначения:

Государственный регистратор		ФГИС ЕГРН
полное наименование должности	подпись	инициалы, фамилия

М.П.

Выписка из Единого государственного реестра недвижимости об объекте недвижимости
Сведения о частях земельного участка

445

Земельный участок			
(вид объекта недвижимости)			
Лист № __ Раздела 4	Всего листов раздела 4 : __	Всего разделов: __	Всего листов выписки: __
11.10.2022 № 99/2022/499080555			
Кадастровый номер:		47:23:0000000:311	

План (чертеж, схема) части земельного участка	Учетный номер части: 47:23:0000000:311/229
	
Масштаб 1: данные отсутствуют	Условные обозначения:

Государственный регистратор		ФГИС ЕГРН
полное наименование должности	подпись	инициалы, фамилия

М.П.

Выписка из Единого государственного реестра недвижимости об объекте недвижимости
Сведения о частях земельного участка

446

Земельный участок			
<small>(вид объекта недвижимости)</small>			
Лист № __ Раздела 4	Всего листов раздела 4 : __	Всего разделов: __	Всего листов выписки: __
11.10.2022 № 99/2022/499080555			
Кадастровый номер:		47:23:0000000:311	

План (чертеж, схема) части земельного участка	Учетный номер части: 47:23:0000000:311/230
	
Масштаб 1: данные отсутствуют	Условные обозначения:

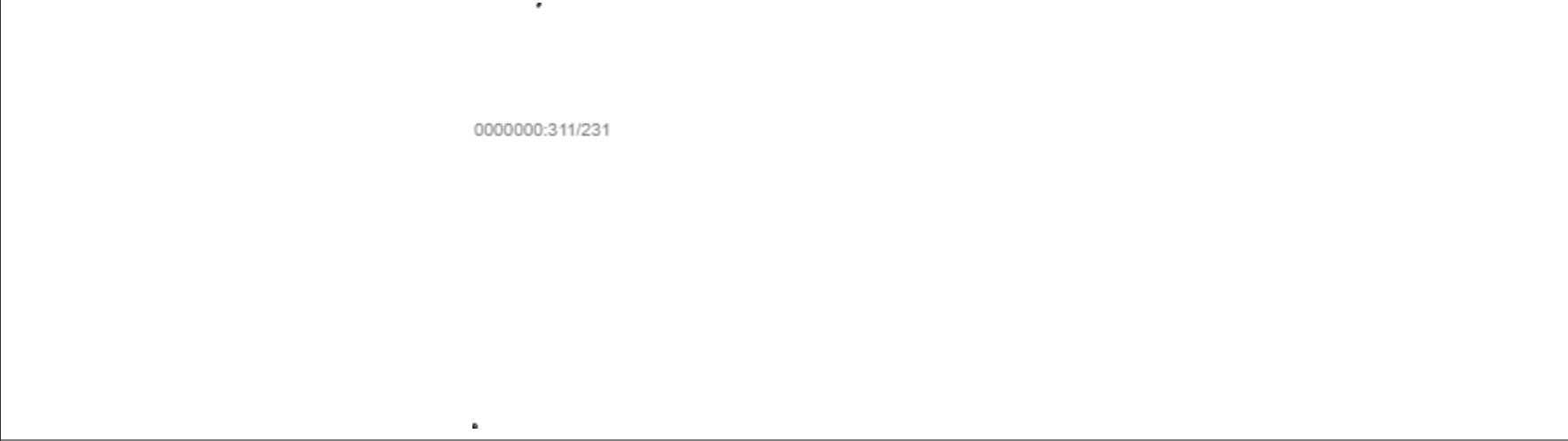
Государственный регистратор		ФГИС ЕГРН
полное наименование должности	подпись	инициалы, фамилия

М.П.

Выписка из Единого государственного реестра недвижимости об объекте недвижимости
Сведения о частях земельного участка

447

Земельный участок			
(вид объекта недвижимости)			
Лист № __ Раздела 4	Всего листов раздела 4 : __	Всего разделов: __	Всего листов выписки: __
11.10.2022 № 99/2022/499080555			
Кадастровый номер:		47:23:0000000:311	

План (чертеж, схема) части земельного участка	Учетный номер части: 47:23:0000000:311/231
 <p>0000000:311/231</p>	
Масштаб 1: данные отсутствуют	Условные обозначения:

Государственный регистратор		ФГИС ЕГРН
полное наименование должности	подпись	инициалы, фамилия

М.П.

Выписка из Единого государственного реестра недвижимости об объекте недвижимости
Сведения о частях земельного участка

448

Земельный участок			
<small>(вид объекта недвижимости)</small>			
Лист № __ Раздела 4	Всего листов раздела 4 : __	Всего разделов: __	Всего листов выписки: __
11.10.2022 № 99/2022/499080555			
Кадастровый номер:		47:23:0000000:311	

План (чертеж, схема) части земельного участка	Учетный номер части: 47:23:0000000:311/232
Масштаб 1: данные отсутствуют	Условные обозначения:

Государственный регистратор		ФГИС ЕГРН
полное наименование должности	подпись	инициалы, фамилия

М.П.

Выписка из Единого государственного реестра недвижимости об объекте недвижимости
Сведения о частях земельного участка

449

Земельный участок			
(вид объекта недвижимости)			
Лист № __ Раздела 4	Всего листов раздела 4 : __	Всего разделов: __	Всего листов выписки: __
11.10.2022 № 99/2022/499080555			
Кадастровый номер:		47:23:0000000:311	

План (чертеж, схема) части земельного участка	Учетный номер части: 47:23:0000000:311/233
	
Масштаб 1: данные отсутствуют	Условные обозначения:

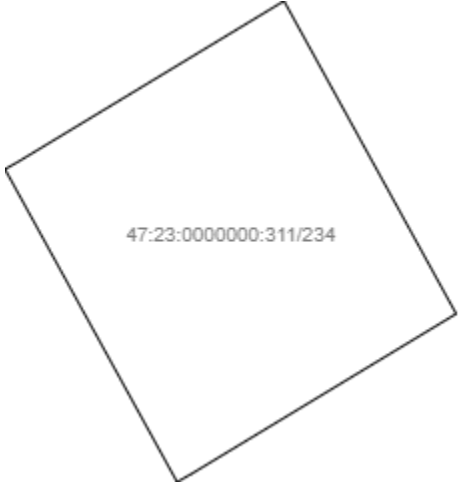
Государственный регистратор		ФГИС ЕГРН
полное наименование должности	подпись	инициалы, фамилия

М.П.

Выписка из Единого государственного реестра недвижимости об объекте недвижимости
Сведения о частях земельного участка

450

Земельный участок			
(вид объекта недвижимости)			
Лист № __ Раздела 4	Всего листов раздела 4 : __	Всего разделов: __	Всего листов выписки: __
11.10.2022 № 99/2022/499080555			
Кадастровый номер:		47:23:0000000:311	

План (чертеж, схема) части земельного участка	Учетный номер части: 47:23:0000000:311/234
	
Масштаб 1: данные отсутствуют	Условные обозначения:

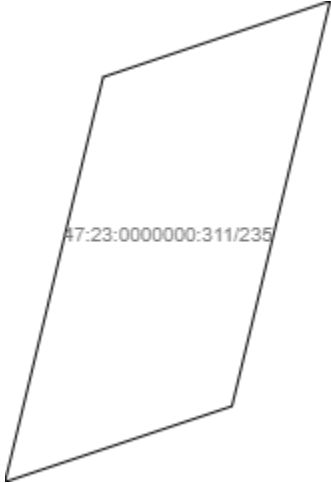
Государственный регистратор		ФГИС ЕГРН
полное наименование должности	подпись	инициалы, фамилия

М.П.

Выписка из Единого государственного реестра недвижимости об объекте недвижимости
Сведения о частях земельного участка

451

Земельный участок			
(вид объекта недвижимости)			
Лист № __ Раздела 4	Всего листов раздела 4 : __	Всего разделов: __	Всего листов выписки: __
11.10.2022 № 99/2022/499080555			
Кадастровый номер:		47:23:0000000:311	

План (чертеж, схема) части земельного участка		Учетный номер части: 47:23:0000000:311/235	
			
Масштаб 1: данные отсутствуют	Условные обозначения:		
Государственный регистратор		ФГИС ЕГРН	
полное наименование должности	подпись	инициалы, фамилия	

М.П.

Выписка из Единого государственного реестра недвижимости об объекте недвижимости
Сведения о частях земельного участка

452

Земельный участок			
(вид объекта недвижимости)			
Лист № __ Раздела 4	Всего листов раздела 4 : __	Всего разделов: __	Всего листов выписки: __
11.10.2022 № 99/2022/499080555			
Кадастровый номер:		47:23:0000000:311	

План (чертеж, схема) части земельного участка	Учетный номер части: 47:23:0000000:311/236
	
Масштаб 1: данные отсутствуют	Условные обозначения:

Государственный регистратор		ФГИС ЕГРН
полное наименование должности	подпись	инициалы, фамилия

М.П.

Выписка из Единого государственного реестра недвижимости об объекте недвижимости
Сведения о частях земельного участка

453

Земельный участок			
(вид объекта недвижимости)			
Лист № __ Раздела 4	Всего листов раздела 4 : __	Всего разделов: __	Всего листов выписки: __
11.10.2022 № 99/2022/499080555			
Кадастровый номер:		47:23:0000000:311	

План (чертеж, схема) части земельного участка	Учетный номер части: 47:23:0000000:311/237
	
Масштаб 1: данные отсутствуют	Условные обозначения:


Государственный регистратор		ФГИС ЕГРН
полное наименование должности	подпись	инициалы, фамилия

М.П.

Выписка из Единого государственного реестра недвижимости об объекте недвижимости
Сведения о частях земельного участка

454

Земельный участок			
<small>(вид объекта недвижимости)</small>			
Лист № __ Раздела 4	Всего листов раздела 4 : __	Всего разделов: __	Всего листов выписки: __
11.10.2022 № 99/2022/499080555			
Кадастровый номер:		47:23:0000000:311	

План (чертеж, схема) части земельного участка	Учетный номер части: 47:23:0000000:311/238
	
Масштаб 1: данные отсутствуют	Условные обозначения:

Государственный регистратор		ФГИС ЕГРН
полное наименование должности	подпись	инициалы, фамилия

М.П.

Выписка из Единого государственного реестра недвижимости об объекте недвижимости
Сведения о частях земельного участка

455

Земельный участок			
(вид объекта недвижимости)			
Лист № __ Раздела 4	Всего листов раздела 4 : __	Всего разделов: __	Всего листов выписки: __
11.10.2022 № 99/2022/499080555			
Кадастровый номер:		47:23:0000000:311	

План (чертеж, схема) части земельного участка	Учетный номер части: 47:23:0000000:311/239
	
Масштаб 1: данные отсутствуют	Условные обозначения:

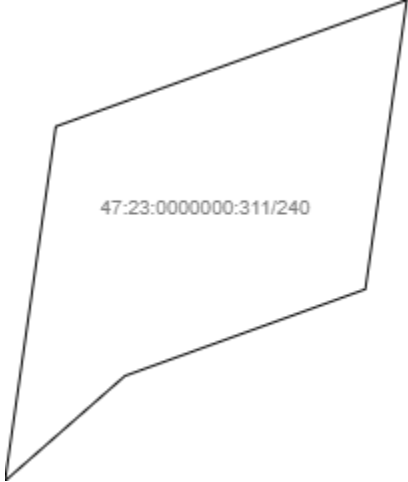
Государственный регистратор		ФГИС ЕГРН
полное наименование должности	подпись	инициалы, фамилия

М.П.

Выписка из Единого государственного реестра недвижимости об объекте недвижимости
Сведения о частях земельного участка

456

Земельный участок			
<small>(вид объекта недвижимости)</small>			
Лист № __ Раздела 4	Всего листов раздела 4 : __	Всего разделов: __	Всего листов выписки: __
11.10.2022 № 99/2022/499080555			
Кадастровый номер:		47:23:0000000:311	

План (чертеж, схема) части земельного участка	Учетный номер части: 47:23:0000000:311/240
	
Масштаб 1: данные отсутствуют	Условные обозначения:

Государственный регистратор		ФГИС ЕГРН
полное наименование должности	подпись	инициалы, фамилия

М.П.

Выписка из Единого государственного реестра недвижимости об объекте недвижимости
Сведения о частях земельного участка

457

Земельный участок			
<small>(вид объекта недвижимости)</small>			
Лист № ___ Раздела 4	Всего листов раздела 4 : ___	Всего разделов: ___	Всего листов выписки: ___
11.10.2022 № 99/2022/499080555			
Кадастровый номер:		47:23:0000000:311	

План (чертеж, схема) части земельного участка	Учетный номер части: 47:23:0000000:311/241
	
Масштаб 1: данные отсутствуют	Условные обозначения:

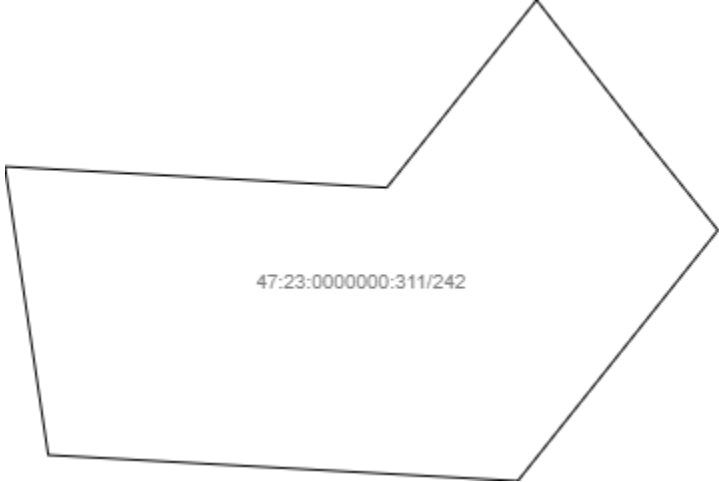
Государственный регистратор		ФГИС ЕГРН
полное наименование должности	подпись	инициалы, фамилия

М.П.

Выписка из Единого государственного реестра недвижимости об объекте недвижимости
Сведения о частях земельного участка

458

Земельный участок			
(вид объекта недвижимости)			
Лист № __ Раздела 4	Всего листов раздела 4 : __	Всего разделов: __	Всего листов выписки: __
11.10.2022 № 99/2022/499080555			
Кадастровый номер:		47:23:0000000:311	

План (чертеж, схема) части земельного участка	Учетный номер части: 47:23:0000000:311/242
 <p>47:23:0000000:311/242</p>	
Масштаб 1: данные отсутствуют	Условные обозначения:

Государственный регистратор		ФГИС ЕГРН
полное наименование должности	подпись	инициалы, фамилия

М.П.

Выписка из Единого государственного реестра недвижимости об объекте недвижимости
Сведения о частях земельного участка

459

Земельный участок			
<small>(вид объекта недвижимости)</small>			
Лист № __ Раздела 4	Всего листов раздела 4 : __	Всего разделов: __	Всего листов выписки: __
11.10.2022 № 99/2022/499080555			
Кадастровый номер:		47:23:0000000:311	

План (чертеж, схема) части земельного участка	Учетный номер части: 47:23:0000000:311/243
 <p>47:23:0000000:311/243</p>	
Масштаб 1: данные отсутствуют	Условные обозначения:

Государственный регистратор		ФГИС ЕГРН
полное наименование должности	подпись	инициалы, фамилия

М.П.

Выписка из Единого государственного реестра недвижимости об объекте недвижимости
Сведения о частях земельного участка

460

Земельный участок			
(вид объекта недвижимости)			
Лист № __ Раздела 4	Всего листов раздела 4 : __	Всего разделов: __	Всего листов выписки: __
11.10.2022 № 99/2022/499080555			
Кадастровый номер:		47:23:0000000:311	

План (чертеж, схема) части земельного участка	Учетный номер части: 47:23:0000000:311/244
	
Масштаб 1: данные отсутствуют	Условные обозначения:

Государственный регистратор		ФГИС ЕГРН
полное наименование должности	подпись	инициалы, фамилия

М.П.

Выписка из Единого государственного реестра недвижимости об объекте недвижимости
Сведения о частях земельного участка

461

Земельный участок			
(вид объекта недвижимости)			
Лист № __ Раздела 4	Всего листов раздела 4 : __	Всего разделов: __	Всего листов выписки: __
11.10.2022 № 99/2022/499080555			
Кадастровый номер:		47:23:0000000:311	

План (чертеж, схема) части земельного участка	Учетный номер части: 47:23:0000000:311/245
	
Масштаб 1: данные отсутствуют	Условные обозначения:

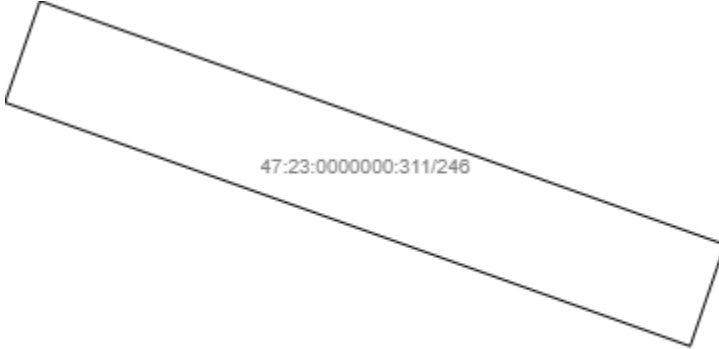
Государственный регистратор		ФГИС ЕГРН
полное наименование должности	подпись	инициалы, фамилия

М.П.

Выписка из Единого государственного реестра недвижимости об объекте недвижимости
Сведения о частях земельного участка

462

Земельный участок			
(вид объекта недвижимости)			
Лист № __ Раздела 4	Всего листов раздела 4 : __	Всего разделов: __	Всего листов выписки: __
11.10.2022 № 99/2022/499080555			
Кадастровый номер:		47:23:0000000:311	

План (чертеж, схема) части земельного участка	Учетный номер части: 47:23:0000000:311/246
	
Масштаб 1: данные отсутствуют	Условные обозначения:

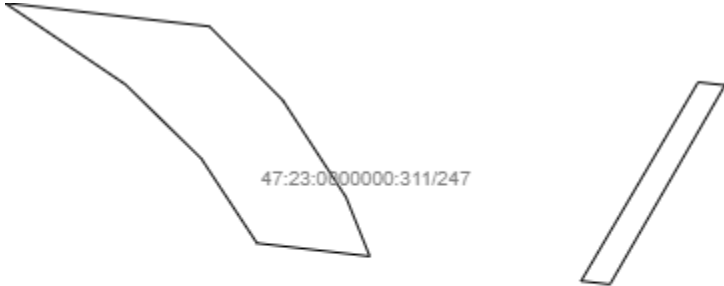
Государственный регистратор		ФГИС ЕГРН
полное наименование должности	подпись	инициалы, фамилия

М.П.

Выписка из Единого государственного реестра недвижимости об объекте недвижимости
Сведения о частях земельного участка

463

Земельный участок			
(вид объекта недвижимости)			
Лист № __ Раздела 4	Всего листов раздела 4 : __	Всего разделов: __	Всего листов выписки: __
11.10.2022 № 99/2022/499080555			
Кадастровый номер:		47:23:0000000:311	

План (чертеж, схема) части земельного участка	Учетный номер части: 47:23:0000000:311/247
	
Масштаб 1: данные отсутствуют	Условные обозначения:

Государственный регистратор		ФГИС ЕГРН
полное наименование должности	подпись	инициалы, фамилия

М.П.

Выписка из Единого государственного реестра недвижимости об объекте недвижимости
Сведения о частях земельного участка

464

Земельный участок			
(вид объекта недвижимости)			
Лист № __ Раздела 4	Всего листов раздела 4 : __	Всего разделов: __	Всего листов выписки: __
11.10.2022 № 99/2022/499080555			
Кадастровый номер:		47:23:0000000:311	

План (чертеж, схема) части земельного участка	Учетный номер части: 47:23:0000000:311/248
Масштаб 1: данные отсутствуют	Условные обозначения:

Государственный регистратор		ФГИС ЕГРН
полное наименование должности	подпись	инициалы, фамилия

М.П.

Выписка из Единого государственного реестра недвижимости об объекте недвижимости
Сведения о частях земельного участка

465

Земельный участок			
(вид объекта недвижимости)			
Лист № __ Раздела 4	Всего листов раздела 4 : __	Всего разделов: __	Всего листов выписки: __
11.10.2022 № 99/2022/499080555			
Кадастровый номер:		47:23:0000000:311	

План (чертеж, схема) части земельного участка	Учетный номер части: 47:23:0000000:311/249
	
Масштаб 1: данные отсутствуют	Условные обозначения:

Государственный регистратор		ФГИС ЕГРН
полное наименование должности	подпись	инициалы, фамилия

М.П.

Выписка из Единого государственного реестра недвижимости об объекте недвижимости
Сведения о частях земельного участка

466

Земельный участок			
(вид объекта недвижимости)			
Лист № __ Раздела 4	Всего листов раздела 4 : __	Всего разделов: __	Всего листов выписки: __
11.10.2022 № 99/2022/499080555			
Кадастровый номер:		47:23:0000000:311	

План (чертеж, схема) части земельного участка	Учетный номер части: 47:23:0000000:311/250
 <p style="text-align: center;">000:311/250</p>	
Масштаб 1: данные отсутствуют	Условные обозначения:

Государственный регистратор		ФГИС ЕГРН
полное наименование должности	подпись	инициалы, фамилия

М.П.

Выписка из Единого государственного реестра недвижимости об объекте недвижимости
Сведения о частях земельного участка

467

Земельный участок			
(вид объекта недвижимости)			
Лист № __ Раздела 4	Всего листов раздела 4 : __	Всего разделов: __	Всего листов выписки: __
11.10.2022 № 99/2022/499080555			
Кадастровый номер:		47:23:0000000:311	

План (чертеж, схема) части земельного участка	Учетный номер части: 47:23:0000000:311/251
	
Масштаб 1: данные отсутствуют	Условные обозначения:

Государственный регистратор		ФГИС ЕГРН
полное наименование должности	подпись	инициалы, фамилия

М.П.

Выписка из Единого государственного реестра недвижимости об объекте недвижимости
Сведения о частях земельного участка

468

Земельный участок			
(вид объекта недвижимости)			
Лист № __ Раздела 4	Всего листов раздела 4 : __	Всего разделов: __	Всего листов выписки: __
11.10.2022 № 99/2022/499080555			
Кадастровый номер:		47:23:0000000:311	

План (чертеж, схема) части земельного участка	Учетный номер части: 47:23:0000000:311/252
	
Масштаб 1: данные отсутствуют	Условные обозначения:

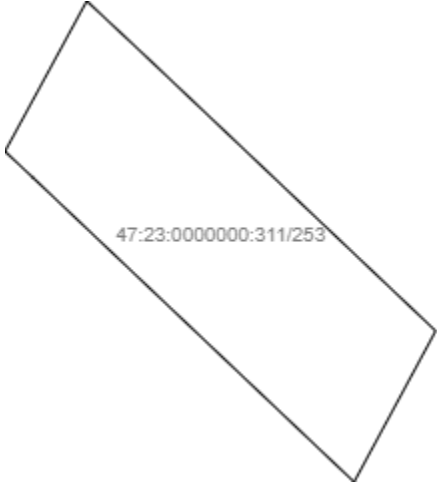
Государственный регистратор		ФГИС ЕГРН
полное наименование должности	подпись	инициалы, фамилия

М.П.

Выписка из Единого государственного реестра недвижимости об объекте недвижимости
Сведения о частях земельного участка

469

Земельный участок			
(вид объекта недвижимости)			
Лист № __ Раздела 4	Всего листов раздела 4 : __	Всего разделов: __	Всего листов выписки: __
11.10.2022 № 99/2022/499080555			
Кадастровый номер:		47:23:0000000:311	

План (чертеж, схема) части земельного участка	Учетный номер части: 47:23:0000000:311/253
	
Масштаб 1: данные отсутствуют	Условные обозначения:

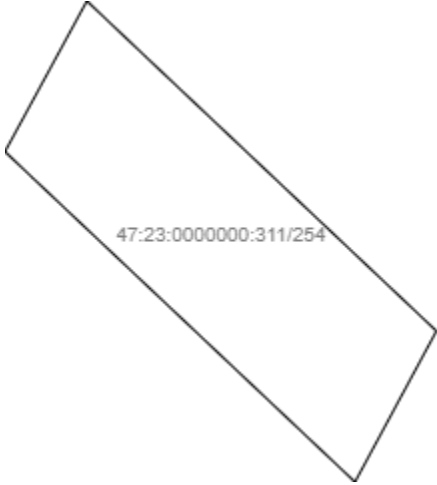
Государственный регистратор		ФГИС ЕГРН
полное наименование должности	подпись	инициалы, фамилия

М.П.

Выписка из Единого государственного реестра недвижимости об объекте недвижимости
Сведения о частях земельного участка

470

Земельный участок			
(вид объекта недвижимости)			
Лист № __ Раздела 4	Всего листов раздела 4 : __	Всего разделов: __	Всего листов выписки: __
11.10.2022 № 99/2022/499080555			
Кадастровый номер:		47:23:0000000:311	

План (чертеж, схема) части земельного участка	Учетный номер части: 47:23:0000000:311/254
	
Масштаб 1: данные отсутствуют	Условные обозначения:


Государственный регистратор		ФГИС ЕГРН
полное наименование должности	подпись	инициалы, фамилия

М.П.

Выписка из Единого государственного реестра недвижимости об объекте недвижимости
Сведения о частях земельного участка

471

Земельный участок			
(вид объекта недвижимости)			
Лист № __ Раздела 4	Всего листов раздела 4 : __	Всего разделов: __	Всего листов выписки: __
11.10.2022 № 99/2022/499080555			
Кадастровый номер:		47:23:0000000:311	

План (чертеж, схема) части земельного участка	Учетный номер части: 47:23:0000000:311/255
	
Масштаб 1: данные отсутствуют	Условные обозначения:


Государственный регистратор		ФГИС ЕГРН
полное наименование должности	подпись	инициалы, фамилия

М.П.

Выписка из Единого государственного реестра недвижимости об объекте недвижимости
Сведения о частях земельного участка

472

Земельный участок			
<small>(вид объекта недвижимости)</small>			
Лист № __ Раздела 4	Всего листов раздела 4 : __	Всего разделов: __	Всего листов выписки: __
11.10.2022 № 99/2022/499080555			
Кадастровый номер:		47:23:0000000:311	

План (чертеж, схема) части земельного участка	Учетный номер части: 47:23:0000000:311/256
	
Масштаб 1: данные отсутствуют	Условные обозначения:

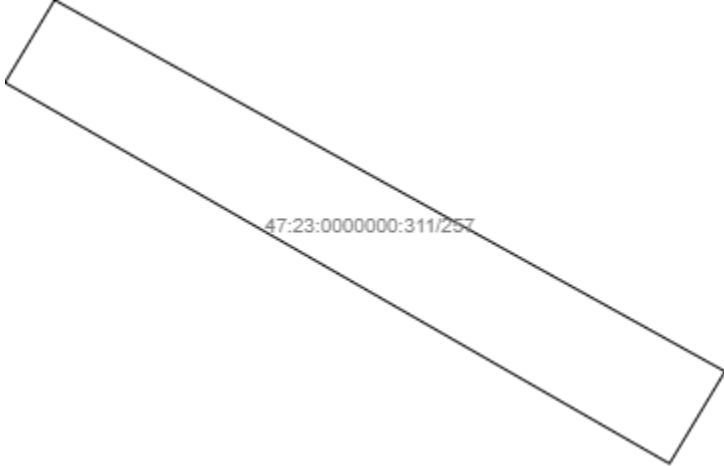
Государственный регистратор		ФГИС ЕГРН
полное наименование должности	подпись	инициалы, фамилия

М.П.

Выписка из Единого государственного реестра недвижимости об объекте недвижимости
Сведения о частях земельного участка

473

Земельный участок			
<small>(вид объекта недвижимости)</small>			
Лист № __ Раздела 4	Всего листов раздела 4 : __	Всего разделов: __	Всего листов выписки: __
11.10.2022 № 99/2022/499080555			
Кадастровый номер:		47:23:0000000:311	

План (чертеж, схема) части земельного участка	Учетный номер части: 47:23:0000000:311/257
	
Масштаб 1: данные отсутствуют	Условные обозначения:


Государственный регистратор		ФГИС ЕГРН
полное наименование должности	подпись	инициалы, фамилия

М.П.

Выписка из Единого государственного реестра недвижимости об объекте недвижимости
Сведения о частях земельного участка

474

Земельный участок			
(вид объекта недвижимости)			
Лист № __ Раздела 4	Всего листов раздела 4 : __	Всего разделов: __	Всего листов выписки: __
11.10.2022 № 99/2022/499080555			
Кадастровый номер:		47:23:0000000:311	

План (чертеж, схема) части земельного участка	Учетный номер части: 47:23:0000000:311/258
	
Масштаб 1: данные отсутствуют	Условные обозначения:


Государственный регистратор		ФГИС ЕГРН
полное наименование должности	подпись	инициалы, фамилия

М.П.

Выписка из Единого государственного реестра недвижимости об объекте недвижимости
Сведения о частях земельного участка

475

Земельный участок			
(вид объекта недвижимости)			
Лист № __ Раздела 4	Всего листов раздела 4 : __	Всего разделов: __	Всего листов выписки: __
11.10.2022 № 99/2022/499080555			
Кадастровый номер:		47:23:0000000:311	

План (чертеж, схема) части земельного участка	Учетный номер части: 47:23:0000000:311/259
	
Масштаб 1: данные отсутствуют	Условные обозначения:


Государственный регистратор		ФГИС ЕГРН
полное наименование должности	подпись	инициалы, фамилия

М.П.

Выписка из Единого государственного реестра недвижимости об объекте недвижимости
Сведения о частях земельного участка

476

Земельный участок			
(вид объекта недвижимости)			
Лист № __ Раздела 4	Всего листов раздела 4 : __	Всего разделов: __	Всего листов выписки: __
11.10.2022 № 99/2022/499080555			
Кадастровый номер:		47:23:0000000:311	

План (чертеж, схема) части земельного участка	Учетный номер части: 47:23:0000000:311/260
	
Масштаб 1: данные отсутствуют	Условные обозначения:


Государственный регистратор		ФГИС ЕГРН
полное наименование должности	подпись	инициалы, фамилия

М.П.

Выписка из Единого государственного реестра недвижимости об объекте недвижимости
Сведения о частях земельного участка

477

Земельный участок			
(вид объекта недвижимости)			
Лист № __ Раздела 4	Всего листов раздела 4 : __	Всего разделов: __	Всего листов выписки: __
11.10.2022 № 99/2022/499080555			
Кадастровый номер:		47:23:0000000:311	


План (чертеж, схема) части земельного участка		Учетный номер части: 47:23:0000000:311/261	
			
Масштаб 1: данные отсутствуют	Условные обозначения:		
Государственный регистратор		ФГИС ЕГРН	
полное наименование должности	подпись	инициалы, фамилия	

М.П.

Выписка из Единого государственного реестра недвижимости об объекте недвижимости
Сведения о частях земельного участка

478

Земельный участок			
(вид объекта недвижимости)			
Лист № __ Раздела 4	Всего листов раздела 4 : __	Всего разделов: __	Всего листов выписки: __
11.10.2022 № 99/2022/499080555			
Кадастровый номер:		47:23:0000000:311	

План (чертеж, схема) части земельного участка	Учетный номер части: 47:23:0000000:311/262
	
Масштаб 1: данные отсутствуют	Условные обозначения:

Государственный регистратор		ФГИС ЕГРН
полное наименование должности	подпись	инициалы, фамилия

М.П.

Выписка из Единого государственного реестра недвижимости об объекте недвижимости
Сведения о частях земельного участка

479

Земельный участок			
<small>(вид объекта недвижимости)</small>			
Лист № __ Раздела 4	Всего листов раздела 4 : __	Всего разделов: __	Всего листов выписки: __
11.10.2022 № 99/2022/499080555			
Кадастровый номер:		47:23:0000000:311	

План (чертеж, схема) части земельного участка	Учетный номер части: 47:23:0000000:311/263
	
Масштаб 1: данные отсутствуют	Условные обозначения:

Государственный регистратор		ФГИС ЕГРН
полное наименование должности	подпись	инициалы, фамилия

М.П.

Выписка из Единого государственного реестра недвижимости об объекте недвижимости
Сведения о частях земельного участка

480

Земельный участок			
(вид объекта недвижимости)			
Лист № __ Раздела 4	Всего листов раздела 4 : __	Всего разделов: __	Всего листов выписки: __
11.10.2022 № 99/2022/499080555			
Кадастровый номер:		47:23:0000000:311	

План (чертеж, схема) части земельного участка	Учетный номер части: 47:23:0000000:311/264
	
Масштаб 1: данные отсутствуют	Условные обозначения:


Государственный регистратор		ФГИС ЕГРН
полное наименование должности	подпись	инициалы, фамилия

М.П.

Выписка из Единого государственного реестра недвижимости об объекте недвижимости
Сведения о частях земельного участка

481

Земельный участок			
(вид объекта недвижимости)			
Лист № __ Раздела 4	Всего листов раздела 4 : __	Всего разделов: __	Всего листов выписки: __
11.10.2022 № 99/2022/499080555			
Кадастровый номер:		47:23:0000000:311	

План (чертеж, схема) части земельного участка	Учетный номер части: 47:23:0000000:311/265
	
Масштаб 1: данные отсутствуют	Условные обозначения:


Государственный регистратор		ФГИС ЕГРН
полное наименование должности	подпись	инициалы, фамилия

М.П.

Выписка из Единого государственного реестра недвижимости об объекте недвижимости
Сведения о частях земельного участка

482

Земельный участок			
<small>(вид объекта недвижимости)</small>			
Лист № __ Раздела 4	Всего листов раздела 4 : __	Всего разделов: __	Всего листов выписки: __
11.10.2022 № 99/2022/499080555			
Кадастровый номер:		47:23:0000000:311	

План (чертеж, схема) части земельного участка	Учетный номер части: 47:23:0000000:311/266
	
Масштаб 1: данные отсутствуют	Условные обозначения:


Государственный регистратор		ФГИС ЕГРН
полное наименование должности	подпись	инициалы, фамилия

М.П.

Выписка из Единого государственного реестра недвижимости об объекте недвижимости
Сведения о частях земельного участка

483

Земельный участок			
<small>(вид объекта недвижимости)</small>			
Лист № __ Раздела 4	Всего листов раздела 4 : __	Всего разделов: __	Всего листов выписки: __
11.10.2022 № 99/2022/499080555			
Кадастровый номер:		47:23:0000000:311	

План (чертеж, схема) части земельного участка	Учетный номер части: 47:23:0000000:311/267
	
Масштаб 1: данные отсутствуют	Условные обозначения:

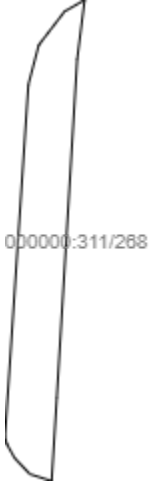
Государственный регистратор		ФГИС ЕГРН
полное наименование должности	подпись	инициалы, фамилия

М.П.

Выписка из Единого государственного реестра недвижимости об объекте недвижимости
Сведения о частях земельного участка

484

Земельный участок			
<small>(вид объекта недвижимости)</small>			
Лист № __ Раздела 4	Всего листов раздела 4 : __	Всего разделов: __	Всего листов выписки: __
11.10.2022 № 99/2022/499080555			
Кадастровый номер:		47:23:0000000:311	

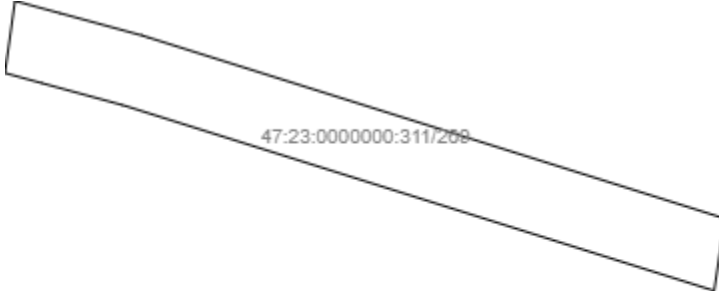
План (чертеж, схема) части земельного участка		Учетный номер части: 47:23:0000000:311/268	
			
Масштаб 1: данные отсутствуют	Условные обозначения:		
Государственный регистратор		ФГИС ЕГРН	
полное наименование должности	подпись	инициалы, фамилия	

М.П.

Выписка из Единого государственного реестра недвижимости об объекте недвижимости
Сведения о частях земельного участка

485

Земельный участок			
<small>(вид объекта недвижимости)</small>			
Лист № __ Раздела 4	Всего листов раздела 4 : __	Всего разделов: __	Всего листов выписки: __
11.10.2022 № 99/2022/499080555			
Кадастровый номер:		47:23:0000000:311	

План (чертеж, схема) части земельного участка	Учетный номер части: 47:23:0000000:311/269
	
Масштаб 1: данные отсутствуют	Условные обозначения:


Государственный регистратор		ФГИС ЕГРН
полное наименование должности	подпись	инициалы, фамилия

М.П.

Выписка из Единого государственного реестра недвижимости об объекте недвижимости
Сведения о частях земельного участка

486

Земельный участок			
(вид объекта недвижимости)			
Лист № __ Раздела 4	Всего листов раздела 4 : __	Всего разделов: __	Всего листов выписки: __
11.10.2022 № 99/2022/499080555			
Кадастровый номер:		47:23:0000000:311	

План (чертеж, схема) части земельного участка	Учетный номер части: 47:23:0000000:311/270
	
Масштаб 1: данные отсутствуют	Условные обозначения:

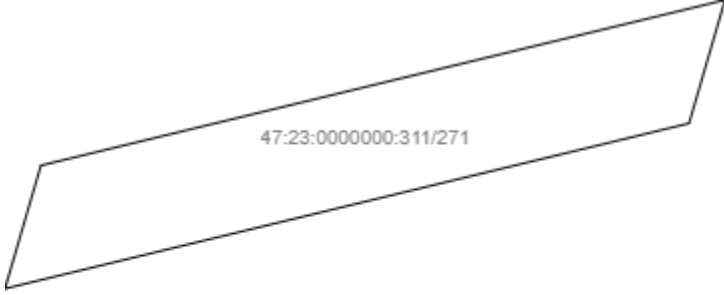
Государственный регистратор		ФГИС ЕГРН
полное наименование должности	подпись	инициалы, фамилия

М.П.

Выписка из Единого государственного реестра недвижимости об объекте недвижимости
Сведения о частях земельного участка

487

Земельный участок			
(вид объекта недвижимости)			
Лист № __ Раздела 4	Всего листов раздела 4 : __	Всего разделов: __	Всего листов выписки: __
11.10.2022 № 99/2022/499080555			
Кадастровый номер:		47:23:0000000:311	

План (чертеж, схема) части земельного участка	Учетный номер части: 47:23:0000000:311/271
	
Масштаб 1: данные отсутствуют	Условные обозначения:

Государственный регистратор		ФГИС ЕГРН
полное наименование должности	подпись	инициалы, фамилия

М.П.

Выписка из Единого государственного реестра недвижимости об объекте недвижимости
Сведения о частях земельного участка

488

Земельный участок			
(вид объекта недвижимости)			
Лист № __ Раздела 4	Всего листов раздела 4 : __	Всего разделов: __	Всего листов выписки: __
11.10.2022 № 99/2022/499080555			
Кадастровый номер:		47:23:0000000:311	

План (чертеж, схема) части земельного участка	Учетный номер части: 47:23:0000000:311/272
	
Масштаб 1: данные отсутствуют	Условные обозначения:

Государственный регистратор		ФГИС ЕГРН
полное наименование должности	подпись	инициалы, фамилия

М.П.

Выписка из Единого государственного реестра недвижимости об объекте недвижимости
Сведения о частях земельного участка

489

Земельный участок			
<small>(вид объекта недвижимости)</small>			
Лист № __ Раздела 4	Всего листов раздела 4 : __	Всего разделов: __	Всего листов выписки: __
11.10.2022 № 99/2022/499080555			
Кадастровый номер:		47:23:0000000:311	

План (чертеж, схема) части земельного участка	Учетный номер части: 47:23:0000000:311/273
	
Масштаб 1: данные отсутствуют	Условные обозначения:


Государственный регистратор		ФГИС ЕГРН
полное наименование должности	подпись	инициалы, фамилия

М.П.

Выписка из Единого государственного реестра недвижимости об объекте недвижимости
Сведения о частях земельного участка

490

Земельный участок			
(вид объекта недвижимости)			
Лист № __ Раздела 4	Всего листов раздела 4 : __	Всего разделов: __	Всего листов выписки: __
11.10.2022 № 99/2022/499080555			
Кадастровый номер:		47:23:0000000:311	

План (чертеж, схема) части земельного участка	Учетный номер части: 47:23:0000000:311/274
	
Масштаб 1: данные отсутствуют	Условные обозначения:

Государственный регистратор		ФГИС ЕГРН
полное наименование должности	подпись	инициалы, фамилия

М.П.

Выписка из Единого государственного реестра недвижимости об объекте недвижимости
Сведения о частях земельного участка

491

Земельный участок			
<small>(вид объекта недвижимости)</small>			
Лист № __ Раздела 4	Всего листов раздела 4 : __	Всего разделов: __	Всего листов выписки: __
11.10.2022 № 99/2022/499080555			
Кадастровый номер:		47:23:0000000:311	

План (чертеж, схема) части земельного участка	Учетный номер части: 47:23:0000000:311/275
	
Масштаб 1: данные отсутствуют	Условные обозначения:

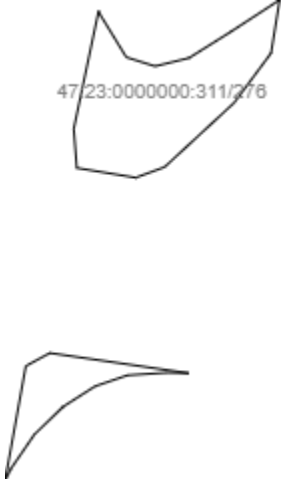
Государственный регистратор		ФГИС ЕГРН
полное наименование должности	подпись	инициалы, фамилия

М.П.

Выписка из Единого государственного реестра недвижимости об объекте недвижимости
Сведения о частях земельного участка

492

Земельный участок			
<small>(вид объекта недвижимости)</small>			
Лист № __ Раздела 4	Всего листов раздела 4 : __	Всего разделов: __	Всего листов выписки: __
11.10.2022 № 99/2022/499080555			
Кадастровый номер:		47:23:0000000:311	

План (чертеж, схема) части земельного участка	Учетный номер части: 47:23:0000000:311/276
	
Масштаб 1: данные отсутствуют	Условные обозначения:

Государственный регистратор		ФГИС ЕГРН
полное наименование должности	подпись	инициалы, фамилия

М.П.

Выписка из Единого государственного реестра недвижимости об объекте недвижимости
Сведения о частях земельного участка

493

Земельный участок			
(вид объекта недвижимости)			
Лист № __ Раздела 4	Всего листов раздела 4 : __	Всего разделов: __	Всего листов выписки: __
11.10.2022 № 99/2022/499080555			
Кадастровый номер:		47:23:0000000:311	

План (чертеж, схема) части земельного участка	Учетный номер части: 47:23:0000000:311/277
	
Масштаб 1: данные отсутствуют	Условные обозначения:

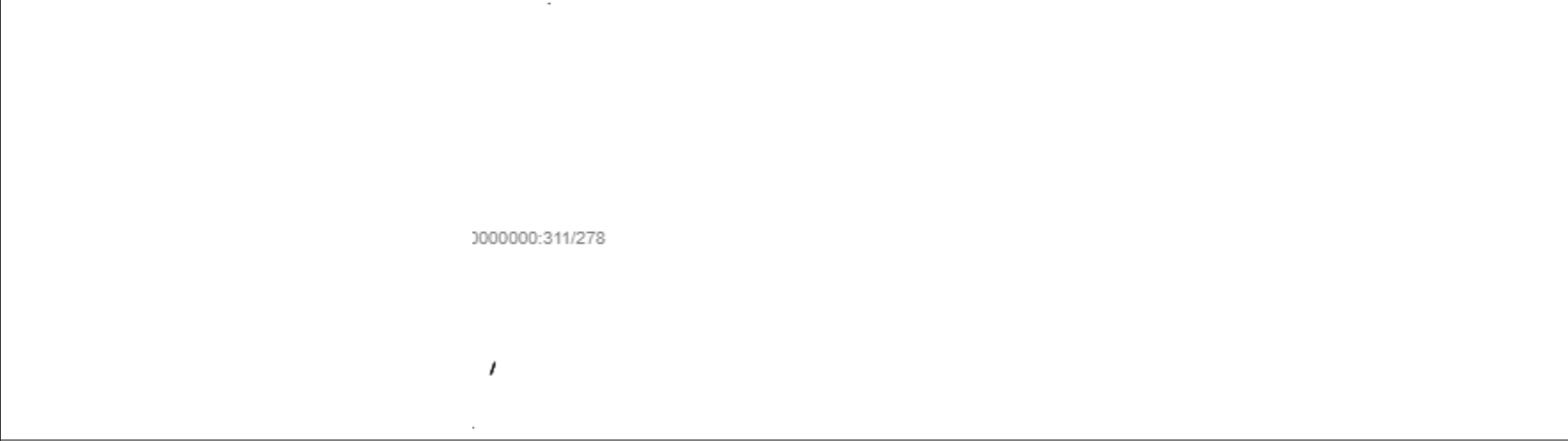
Государственный регистратор		ФГИС ЕГРН
полное наименование должности	подпись	инициалы, фамилия

М.П.

Выписка из Единого государственного реестра недвижимости об объекте недвижимости
Сведения о частях земельного участка

494

Земельный участок			
<small>(вид объекта недвижимости)</small>			
Лист № __ Раздела 4	Всего листов раздела 4 : __	Всего разделов: __	Всего листов выписки: __
11.10.2022 № 99/2022/499080555			
Кадастровый номер:		47:23:0000000:311	

План (чертеж, схема) части земельного участка	Учетный номер части: 47:23:0000000:311/278
 <p>0000000:311/278</p>	
Масштаб 1: данные отсутствуют	Условные обозначения:


Государственный регистратор		ФГИС ЕГРН
полное наименование должности	подпись	инициалы, фамилия

М.П.

Выписка из Единого государственного реестра недвижимости об объекте недвижимости
Сведения о частях земельного участка

495

Земельный участок			
(вид объекта недвижимости)			
Лист № __ Раздела 4	Всего листов раздела 4 : __	Всего разделов: __	Всего листов выписки: __
11.10.2022 № 99/2022/499080555			
Кадастровый номер:		47:23:0000000:311	

План (чертеж, схема) части земельного участка	Учетный номер части: 47:23:0000000:311/279
 <p>47:23:0000000:311/279</p>	
Масштаб 1: данные отсутствуют	Условные обозначения:


Государственный регистратор		ФГИС ЕГРН
полное наименование должности	подпись	инициалы, фамилия

М.П.

Выписка из Единого государственного реестра недвижимости об объекте недвижимости
Сведения о частях земельного участка

496

Земельный участок			
<small>(вид объекта недвижимости)</small>			
Лист № __ Раздела 4	Всего листов раздела 4 : __	Всего разделов: __	Всего листов выписки: __
11.10.2022 № 99/2022/499080555			
Кадастровый номер:		47:23:0000000:311	

План (чертеж, схема) части земельного участка	Учетный номер части: 47:23:0000000:311/280
	
Масштаб 1: данные отсутствуют	Условные обозначения:

Государственный регистратор		ФГИС ЕГРН
полное наименование должности	подпись	инициалы, фамилия

М.П.

Выписка из Единого государственного реестра недвижимости об объекте недвижимости
Сведения о частях земельного участка

497

Земельный участок			
<small>(вид объекта недвижимости)</small>			
Лист № ___ Раздела 4	Всего листов раздела 4 : ___	Всего разделов: ___	Всего листов выписки: ___
11.10.2022 № 99/2022/499080555			
Кадастровый номер:		47:23:0000000:311	

План (чертеж, схема) части земельного участка	Учетный номер части: 47:23:0000000:311/281
	
Масштаб 1: данные отсутствуют	Условные обозначения:


Государственный регистратор		ФГИС ЕГРН
полное наименование должности	подпись	инициалы, фамилия

М.П.

Выписка из Единого государственного реестра недвижимости об объекте недвижимости
Сведения о частях земельного участка

498

Земельный участок			
(вид объекта недвижимости)			
Лист № __ Раздела 4	Всего листов раздела 4 : __	Всего разделов: __	Всего листов выписки: __
11.10.2022 № 99/2022/499080555			
Кадастровый номер:		47:23:0000000:311	

План (чертеж, схема) части земельного участка	Учетный номер части: 47:23:0000000:311/282
	
Масштаб 1: данные отсутствуют	Условные обозначения:

Государственный регистратор		ФГИС ЕГРН
полное наименование должности	подпись	инициалы, фамилия

М.П.

Выписка из Единого государственного реестра недвижимости об объекте недвижимости
Сведения о частях земельного участка

499

Земельный участок			
<small>(вид объекта недвижимости)</small>			
Лист № ___ Раздела 4	Всего листов раздела 4 : ___	Всего разделов: ___	Всего листов выписки: ___
11.10.2022 № 99/2022/499080555			
Кадастровый номер:		47:23:0000000:311	

План (чертеж, схема) части земельного участка	Учетный номер части: 47:23:0000000:311/283
	
Масштаб 1: данные отсутствуют	Условные обозначения:

Государственный регистратор		ФГИС ЕГРН
полное наименование должности	подпись	инициалы, фамилия

М.П.

Выписка из Единого государственного реестра недвижимости об объекте недвижимости
Сведения о частях земельного участка

500

Земельный участок			
(вид объекта недвижимости)			
Лист № __ Раздела 4	Всего листов раздела 4 : __	Всего разделов: __	Всего листов выписки: __
11.10.2022 № 99/2022/499080555			
Кадастровый номер:		47:23:0000000:311	

План (чертеж, схема) части земельного участка	Учетный номер части: 47:23:0000000:311/284
	
Масштаб 1: данные отсутствуют	Условные обозначения:


Государственный регистратор		ФГИС ЕГРН
полное наименование должности	подпись	инициалы, фамилия

М.П.

Выписка из Единого государственного реестра недвижимости об объекте недвижимости
Сведения о частях земельного участка

501

Земельный участок			
(вид объекта недвижимости)			
Лист № __ Раздела 4	Всего листов раздела 4 : __	Всего разделов: __	Всего листов выписки: __
11.10.2022 № 99/2022/499080555			
Кадастровый номер:		47:23:0000000:311	

План (чертеж, схема) части земельного участка	Учетный номер части: 47:23:0000000:311/285
	
Масштаб 1: данные отсутствуют	Условные обозначения:

Государственный регистратор		ФГИС ЕГРН
полное наименование должности	подпись	инициалы, фамилия

М.П.

Выписка из Единого государственного реестра недвижимости об объекте недвижимости
Сведения о частях земельного участка

502

Земельный участок			
(вид объекта недвижимости)			
Лист № __ Раздела 4	Всего листов раздела 4 : __	Всего разделов: __	Всего листов выписки: __
11.10.2022 № 99/2022/499080555			
Кадастровый номер:		47:23:0000000:311	

План (чертеж, схема) части земельного участка	Учетный номер части: 47:23:0000000:311/286
	
Масштаб 1: данные отсутствуют	Условные обозначения:


Государственный регистратор		ФГИС ЕГРН
полное наименование должности	подпись	инициалы, фамилия

М.П.

Выписка из Единого государственного реестра недвижимости об объекте недвижимости
Сведения о частях земельного участка

503

Земельный участок			
<small>(вид объекта недвижимости)</small>			
Лист № ___ Раздела 4	Всего листов раздела 4 : ___	Всего разделов: ___	Всего листов выписки: ___
11.10.2022 № 99/2022/499080555			
Кадастровый номер:		47:23:0000000:311	

План (чертеж, схема) части земельного участка	Учетный номер части: 47:23:0000000:311/287
	
Масштаб 1: данные отсутствуют	Условные обозначения:

Государственный регистратор		ФГИС ЕГРН
полное наименование должности	подпись	инициалы, фамилия

М.П.

Выписка из Единого государственного реестра недвижимости об объекте недвижимости
Сведения о частях земельного участка

504

Земельный участок			
(вид объекта недвижимости)			
Лист № __ Раздела 4	Всего листов раздела 4 : __	Всего разделов: __	Всего листов выписки: __
11.10.2022 № 99/2022/499080555			
Кадастровый номер:		47:23:0000000:311	

План (чертеж, схема) части земельного участка	Учетный номер части: 47:23:0000000:311/288
	
Масштаб 1: данные отсутствуют	Условные обозначения:

Государственный регистратор		ФГИС ЕГРН
полное наименование должности	подпись	инициалы, фамилия

М.П.

Выписка из Единого государственного реестра недвижимости об объекте недвижимости
Сведения о частях земельного участка

505

Земельный участок			
<small>(вид объекта недвижимости)</small>			
Лист № __ Раздела 4	Всего листов раздела 4 : __	Всего разделов: __	Всего листов выписки: __
11.10.2022 № 99/2022/499080555			
Кадастровый номер:		47:23:0000000:311	

План (чертеж, схема) части земельного участка	Учетный номер части: 47:23:0000000:311/289
Масштаб 1: данные отсутствуют	Условные обозначения:

Государственный регистратор		ФГИС ЕГРН
полное наименование должности	подпись	инициалы, фамилия

М.П.

Выписка из Единого государственного реестра недвижимости об объекте недвижимости
Сведения о частях земельного участка

506

Земельный участок			
<small>(вид объекта недвижимости)</small>			
Лист № ___ Раздела 4	Всего листов раздела 4 : ___	Всего разделов: ___	Всего листов выписки: ___
11.10.2022 № 99/2022/499080555			
Кадастровый номер:		47:23:0000000:311	

План (чертеж, схема) части земельного участка	Учетный номер части: 47:23:0000000:311/290
	
Масштаб 1: данные отсутствуют	Условные обозначения:

Государственный регистратор		ФГИС ЕГРН
полное наименование должности	подпись	инициалы, фамилия

М.П.

Выписка из Единого государственного реестра недвижимости об объекте недвижимости
Сведения о частях земельного участка

507

Земельный участок			
<small>(вид объекта недвижимости)</small>			
Лист № ___ Раздела 4	Всего листов раздела 4 : ___	Всего разделов: ___	Всего листов выписки: ___
11.10.2022 № 99/2022/499080555			
Кадастровый номер:		47:23:0000000:311	

План (чертеж, схема) части земельного участка	Учетный номер части: 47:23:0000000:311/291
	
Масштаб 1: данные отсутствуют	Условные обозначения:


Государственный регистратор		ФГИС ЕГРН
полное наименование должности	подпись	инициалы, фамилия

М.П.

Выписка из Единого государственного реестра недвижимости об объекте недвижимости
Сведения о частях земельного участка

508

Земельный участок			
(вид объекта недвижимости)			
Лист № __ Раздела 4	Всего листов раздела 4 : __	Всего разделов: __	Всего листов выписки: __
11.10.2022 № 99/2022/499080555			
Кадастровый номер:		47:23:0000000:311	

План (чертеж, схема) части земельного участка	Учетный номер части: 47:23:0000000:311/292
	
Масштаб 1: данные отсутствуют	Условные обозначения:


Государственный регистратор		ФГИС ЕГРН
полное наименование должности	подпись	инициалы, фамилия

М.П.

Выписка из Единого государственного реестра недвижимости об объекте недвижимости
Сведения о частях земельного участка

509

Земельный участок			
(вид объекта недвижимости)			
Лист № __ Раздела 4	Всего листов раздела 4 : __	Всего разделов: __	Всего листов выписки: __
11.10.2022 № 99/2022/499080555			
Кадастровый номер:		47:23:0000000:311	

План (чертеж, схема) части земельного участка	Учетный номер части: 47:23:0000000:311/293
	
Масштаб 1: данные отсутствуют	Условные обозначения:

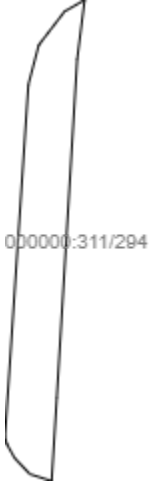
Государственный регистратор		ФГИС ЕГРН
полное наименование должности	подпись	инициалы, фамилия

М.П.

Выписка из Единого государственного реестра недвижимости об объекте недвижимости
Сведения о частях земельного участка

510

Земельный участок			
<small>(вид объекта недвижимости)</small>			
Лист № __ Раздела 4	Всего листов раздела 4 : __	Всего разделов: __	Всего листов выписки: __
11.10.2022 № 99/2022/499080555			
Кадастровый номер:		47:23:0000000:311	

План (чертеж, схема) части земельного участка		Учетный номер части: 47:23:0000000:311/294	
			
Масштаб 1: данные отсутствуют	Условные обозначения:		
Государственный регистратор		ФГИС ЕГРН	
полное наименование должности	подпись	инициалы, фамилия	

М.П.

Выписка из Единого государственного реестра недвижимости об объекте недвижимости
Сведения о частях земельного участка

511

Земельный участок			
<small>(вид объекта недвижимости)</small>			
Лист № __ Раздела 4	Всего листов раздела 4 : __	Всего разделов: __	Всего листов выписки: __
11.10.2022 № 99/2022/499080555			
Кадастровый номер:		47:23:0000000:311	

План (чертеж, схема) части земельного участка	Учетный номер части: 47:23:0000000:311/295
	
Масштаб 1: данные отсутствуют	Условные обозначения:

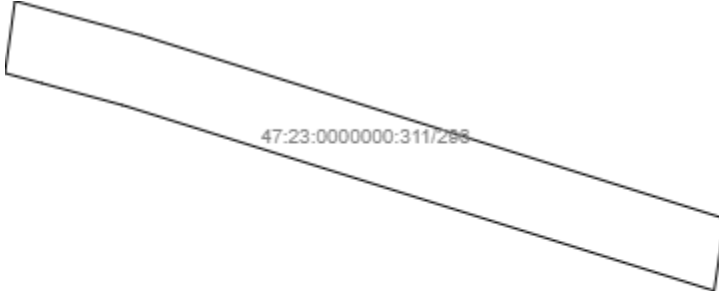
Государственный регистратор		ФГИС ЕГРН
полное наименование должности	подпись	инициалы, фамилия

М.П.

Выписка из Единого государственного реестра недвижимости об объекте недвижимости
Сведения о частях земельного участка

512

Земельный участок			
<small>(вид объекта недвижимости)</small>			
Лист № __ Раздела 4	Всего листов раздела 4 : __	Всего разделов: __	Всего листов выписки: __
11.10.2022 № 99/2022/499080555			
Кадастровый номер:		47:23:0000000:311	

План (чертеж, схема) части земельного участка	Учетный номер части: 47:23:0000000:311/296
	
Масштаб 1: данные отсутствуют	Условные обозначения:


Государственный регистратор		ФГИС ЕГРН
полное наименование должности	подпись	инициалы, фамилия

М.П.

Выписка из Единого государственного реестра недвижимости об объекте недвижимости
Сведения о частях земельного участка

513

Земельный участок			
(вид объекта недвижимости)			
Лист № __ Раздела 4	Всего листов раздела 4 : __	Всего разделов: __	Всего листов выписки: __
11.10.2022 № 99/2022/499080555			
Кадастровый номер:		47:23:0000000:311	

План (чертеж, схема) части земельного участка	Учетный номер части: 47:23:0000000:311/297
	
Масштаб 1: данные отсутствуют	Условные обозначения:


Государственный регистратор		ФГИС ЕГРН
полное наименование должности	подпись	инициалы, фамилия

М.П.

Выписка из Единого государственного реестра недвижимости об объекте недвижимости
Сведения о частях земельного участка

514

Земельный участок			
<small>(вид объекта недвижимости)</small>			
Лист № __ Раздела 4	Всего листов раздела 4 : __	Всего разделов: __	Всего листов выписки: __
11.10.2022 № 99/2022/499080555			
Кадастровый номер:		47:23:0000000:311	

План (чертеж, схема) части земельного участка	Учетный номер части: 47:23:0000000:311/298
	
Масштаб 1: данные отсутствуют	Условные обозначения:

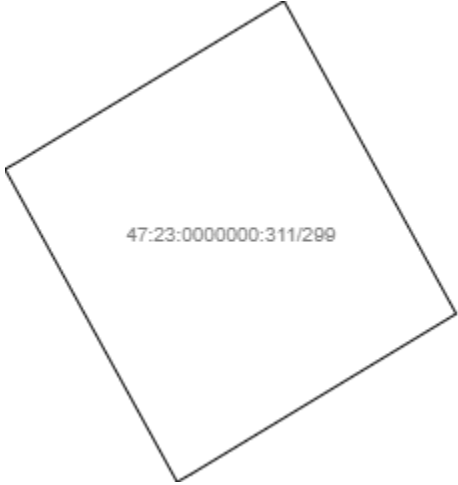
Государственный регистратор		ФГИС ЕГРН
полное наименование должности	подпись	инициалы, фамилия

М.П.

Выписка из Единого государственного реестра недвижимости об объекте недвижимости
Сведения о частях земельного участка

515

Земельный участок			
(вид объекта недвижимости)			
Лист № __ Раздела 4	Всего листов раздела 4 : __	Всего разделов: __	Всего листов выписки: __
11.10.2022 № 99/2022/499080555			
Кадастровый номер:		47:23:0000000:311	

План (чертеж, схема) части земельного участка	Учетный номер части: 47:23:0000000:311/299
	
Масштаб 1: данные отсутствуют	Условные обозначения:

Государственный регистратор		ФГИС ЕГРН
полное наименование должности	подпись	инициалы, фамилия

М.П.

Выписка из Единого государственного реестра недвижимости об объекте недвижимости
Сведения о частях земельного участка

516

Земельный участок			
(вид объекта недвижимости)			
Лист № __ Раздела 4	Всего листов раздела 4 : __	Всего разделов: __	Всего листов выписки: __
11.10.2022 № 99/2022/499080555			
Кадастровый номер:		47:23:0000000:311	

План (чертеж, схема) части земельного участка	Учетный номер части: 47:23:0000000:311/300
Масштаб 1: данные отсутствуют	Условные обозначения:

Государственный регистратор		ФГИС ЕГРН
полное наименование должности	подпись	инициалы, фамилия

М.П.

Выписка из Единого государственного реестра недвижимости об объекте недвижимости
Сведения о частях земельного участка

517

Земельный участок			
(вид объекта недвижимости)			
Лист № __ Раздела 4	Всего листов раздела 4 : __	Всего разделов: __	Всего листов выписки: __
11.10.2022 № 99/2022/499080555			
Кадастровый номер:		47:23:0000000:311	

План (чертеж, схема) части земельного участка	Учетный номер части: 47:23:0000000:311/301
Масштаб 1: данные отсутствуют	Условные обозначения:

Государственный регистратор		ФГИС ЕГРН
полное наименование должности	подпись	инициалы, фамилия

М.П.

Выписка из Единого государственного реестра недвижимости об объекте недвижимости
Сведения о частях земельного участка

518

Земельный участок			
<small>(вид объекта недвижимости)</small>			
Лист № ___ Раздела 4	Всего листов раздела 4 : ___	Всего разделов: ___	Всего листов выписки: ___
11.10.2022 № 99/2022/499080555			
Кадастровый номер:		47:23:0000000:311	

План (чертеж, схема) части земельного участка	Учетный номер части: 47:23:0000000:311/302
	
Масштаб 1: данные отсутствуют	Условные обозначения:

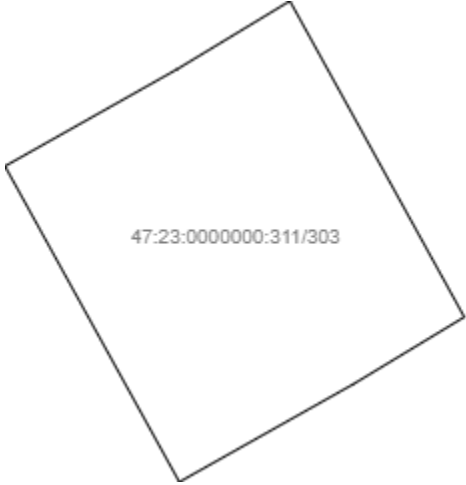
Государственный регистратор		ФГИС ЕГРН
полное наименование должности	подпись	инициалы, фамилия

М.П.

Выписка из Единого государственного реестра недвижимости об объекте недвижимости
Сведения о частях земельного участка

519

Земельный участок			
(вид объекта недвижимости)			
Лист № __ Раздела 4	Всего листов раздела 4 : __	Всего разделов: __	Всего листов выписки: __
11.10.2022 № 99/2022/499080555			
Кадастровый номер:		47:23:0000000:311	

План (чертеж, схема) части земельного участка	Учетный номер части: 47:23:0000000:311/303
	
Масштаб 1: данные отсутствуют	Условные обозначения:


Государственный регистратор		ФГИС ЕГРН
полное наименование должности	подпись	инициалы, фамилия

М.П.

Выписка из Единого государственного реестра недвижимости об объекте недвижимости
Сведения о частях земельного участка

520

Земельный участок			
<small>(вид объекта недвижимости)</small>			
Лист № ___ Раздела 4	Всего листов раздела 4 : ___	Всего разделов: ___	Всего листов выписки: ___
11.10.2022 № 99/2022/499080555			
Кадастровый номер:		47:23:0000000:311	

План (чертеж, схема) части земельного участка	Учетный номер части: 47:23:0000000:311/304
	
Масштаб 1: данные отсутствуют	Условные обозначения:

Государственный регистратор		ФГИС ЕГРН
полное наименование должности	подпись	инициалы, фамилия

М.П.

Выписка из Единого государственного реестра недвижимости об объекте недвижимости
Сведения о частях земельного участка

521

Земельный участок			
(вид объекта недвижимости)			
Лист № __ Раздела 4	Всего листов раздела 4 : __	Всего разделов: __	Всего листов выписки: __
11.10.2022 № 99/2022/499080555			
Кадастровый номер:		47:23:0000000:311	

План (чертеж, схема) части земельного участка	Учетный номер части: 47:23:0000000:311/305
	
Масштаб 1: данные отсутствуют	Условные обозначения:

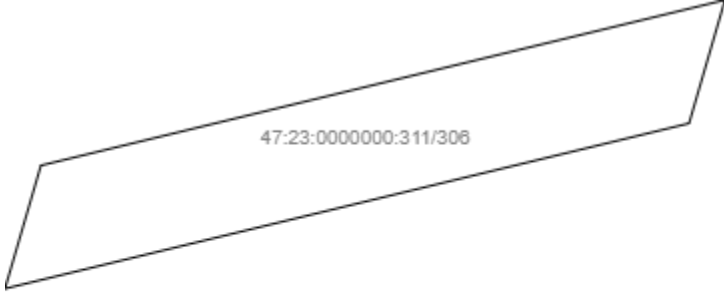
Государственный регистратор		ФГИС ЕГРН
полное наименование должности	подпись	инициалы, фамилия

М.П.

Выписка из Единого государственного реестра недвижимости об объекте недвижимости
Сведения о частях земельного участка

522

Земельный участок			
(вид объекта недвижимости)			
Лист № __ Раздела 4	Всего листов раздела 4 : __	Всего разделов: __	Всего листов выписки: __
11.10.2022 № 99/2022/499080555			
Кадастровый номер:		47:23:0000000:311	

План (чертеж, схема) части земельного участка	Учетный номер части: 47:23:0000000:311/306
	
Масштаб 1: данные отсутствуют	Условные обозначения:

Государственный регистратор		ФГИС ЕГРН
полное наименование должности	подпись	инициалы, фамилия

М.П.

Выписка из Единого государственного реестра недвижимости об объекте недвижимости
Сведения о частях земельного участка

523

Земельный участок			
<small>(вид объекта недвижимости)</small>			
Лист № __ Раздела 4	Всего листов раздела 4 : __	Всего разделов: __	Всего листов выписки: __
11.10.2022 № 99/2022/499080555			
Кадастровый номер:		47:23:0000000:311	

План (чертеж, схема) части земельного участка	Учетный номер части: 47:23:0000000:311/307
	
Масштаб 1: данные отсутствуют	Условные обозначения:

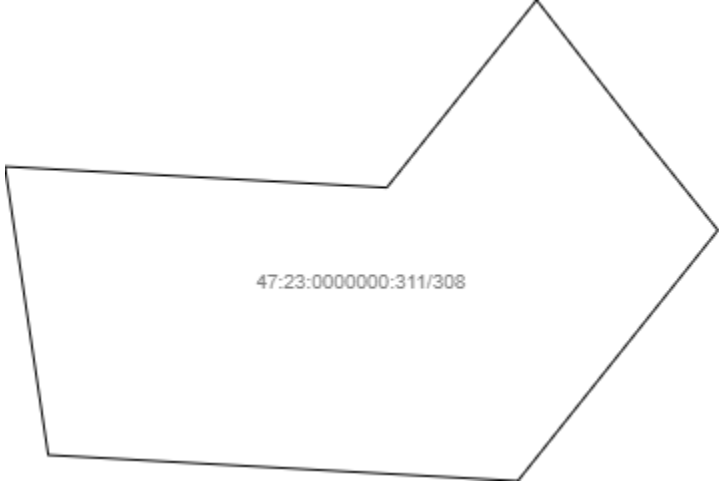
Государственный регистратор		ФГИС ЕГРН
полное наименование должности	подпись	инициалы, фамилия

М.П.

Выписка из Единого государственного реестра недвижимости об объекте недвижимости
Сведения о частях земельного участка

524

Земельный участок			
<small>(вид объекта недвижимости)</small>			
Лист № __ Раздела 4	Всего листов раздела 4 : __	Всего разделов: __	Всего листов выписки: __
11.10.2022 № 99/2022/499080555			
Кадастровый номер:		47:23:0000000:311	

План (чертеж, схема) части земельного участка	Учетный номер части: 47:23:0000000:311/308
	
Масштаб 1: данные отсутствуют	Условные обозначения:

Государственный регистратор		ФГИС ЕГРН
полное наименование должности	подпись	инициалы, фамилия

М.П.

Выписка из Единого государственного реестра недвижимости об объекте недвижимости
Сведения о частях земельного участка

525

Земельный участок			
<small>(вид объекта недвижимости)</small>			
Лист № ___ Раздела 4	Всего листов раздела 4 : ___	Всего разделов: ___	Всего листов выписки: ___
11.10.2022 № 99/2022/499080555			
Кадастровый номер:		47:23:0000000:311	

План (чертеж, схема) части земельного участка	Учетный номер части: 47:23:0000000:311/309
	
Масштаб 1: данные отсутствуют	Условные обозначения:


Государственный регистратор		ФГИС ЕГРН
полное наименование должности	подпись	инициалы, фамилия

М.П.

Выписка из Единого государственного реестра недвижимости об объекте недвижимости
Сведения о частях земельного участка

526

Земельный участок			
(вид объекта недвижимости)			
Лист № __ Раздела 4	Всего листов раздела 4 : __	Всего разделов: __	Всего листов выписки: __
11.10.2022 № 99/2022/499080555			
Кадастровый номер:		47:23:0000000:311	

План (чертеж, схема) части земельного участка	Учетный номер части: 47:23:0000000:311/310
	
Масштаб 1: данные отсутствуют	Условные обозначения:

Государственный регистратор		ФГИС ЕГРН
полное наименование должности	подпись	инициалы, фамилия

М.П.

Выписка из Единого государственного реестра недвижимости об объекте недвижимости
Сведения о частях земельного участка

527

Земельный участок			
<small>(вид объекта недвижимости)</small>			
Лист № __ Раздела 4	Всего листов раздела 4 : __	Всего разделов: __	Всего листов выписки: __
11.10.2022 № 99/2022/499080555			
Кадастровый номер:		47:23:0000000:311	

План (чертеж, схема) части земельного участка	Учетный номер части: 47:23:0000000:311/311
	
Масштаб 1: данные отсутствуют	Условные обозначения:


Государственный регистратор		ФГИС ЕГРН
полное наименование должности	подпись	инициалы, фамилия

М.П.

Выписка из Единого государственного реестра недвижимости об объекте недвижимости
Сведения о частях земельного участка

528

Земельный участок			
(вид объекта недвижимости)			
Лист № __ Раздела 4	Всего листов раздела 4 : __	Всего разделов: __	Всего листов выписки: __
11.10.2022 № 99/2022/499080555			
Кадастровый номер:		47:23:0000000:311	

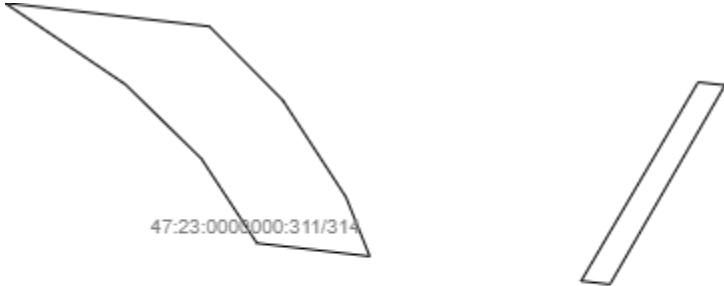
План (чертеж, схема) части земельного участка		Учетный номер части: 47:23:0000000:311/312	
			
Масштаб 1: данные отсутствуют	Условные обозначения:		
Государственный регистратор		ФГИС ЕГРН	
полное наименование должности	подпись	инициалы, фамилия	

М.П.

Выписка из Единого государственного реестра недвижимости об объекте недвижимости
Сведения о частях земельного участка

529

Земельный участок			
<small>(вид объекта недвижимости)</small>			
Лист № __ Раздела 4	Всего листов раздела 4 : __	Всего разделов: __	Всего листов выписки: __
11.10.2022 № 99/2022/499080555			
Кадастровый номер:		47:23:0000000:311	

План (чертеж, схема) части земельного участка	Учетный номер части: 47:23:0000000:311/314
	
Масштаб 1: данные отсутствуют	Условные обозначения:

Государственный регистратор		ФГИС ЕГРН
полное наименование должности	подпись	инициалы, фамилия

М.П.

Выписка из Единого государственного реестра недвижимости об объекте недвижимости
Сведения о частях земельного участка

530

Земельный участок			
(вид объекта недвижимости)			
Лист № __ Раздела 4	Всего листов раздела 4 : __	Всего разделов: __	Всего листов выписки: __
11.10.2022 № 99/2022/499080555			
Кадастровый номер:		47:23:0000000:311	

План (чертеж, схема) части земельного участка	Учетный номер части: 47:23:0000000:311/315
	
Масштаб 1: данные отсутствуют	Условные обозначения:

Государственный регистратор		ФГИС ЕГРН
полное наименование должности	подпись	инициалы, фамилия

М.П.

Выписка из Единого государственного реестра недвижимости об объекте недвижимости
Сведения о частях земельного участка

531

Земельный участок			
<small>(вид объекта недвижимости)</small>			
Лист № __ Раздела 4	Всего листов раздела 4 : __	Всего разделов: __	Всего листов выписки: __
11.10.2022 № 99/2022/499080555			
Кадастровый номер:		47:23:0000000:311	

План (чертеж, схема) части земельного участка	Учетный номер части: 47:23:0000000:311/316
	
Масштаб 1: данные отсутствуют	Условные обозначения:

Государственный регистратор		ФГИС ЕГРН
полное наименование должности	подпись	инициалы, фамилия

М.П.

Выписка из Единого государственного реестра недвижимости об объекте недвижимости
Сведения о частях земельного участка

532

Земельный участок			
(вид объекта недвижимости)			
Лист № __ Раздела 4	Всего листов раздела 4 : __	Всего разделов: __	Всего листов выписки: __
11.10.2022 № 99/2022/499080555			
Кадастровый номер:		47:23:0000000:311	

План (чертеж, схема) части земельного участка	Учетный номер части: 47:23:0000000:311/317
	
Масштаб 1: данные отсутствуют	Условные обозначения:

Государственный регистратор		ФГИС ЕГРН
полное наименование должности	подпись	инициалы, фамилия

М.П.

Выписка из Единого государственного реестра недвижимости об объекте недвижимости
Сведения о частях земельного участка

533

Земельный участок			
(вид объекта недвижимости)			
Лист № __ Раздела 4	Всего листов раздела 4 : __	Всего разделов: __	Всего листов выписки: __
11.10.2022 № 99/2022/499080555			
Кадастровый номер:		47:23:0000000:311	

План (чертеж, схема) части земельного участка	Учетный номер части: 47:23:0000000:311/318
	
Масштаб 1: данные отсутствуют	Условные обозначения:


Государственный регистратор		ФГИС ЕГРН
полное наименование должности	подпись	инициалы, фамилия

М.П.

Выписка из Единого государственного реестра недвижимости об объекте недвижимости
Сведения о частях земельного участка

534

Земельный участок			
(вид объекта недвижимости)			
Лист № __ Раздела 4	Всего листов раздела 4 : __	Всего разделов: __	Всего листов выписки: __
11.10.2022 № 99/2022/499080555			
Кадастровый номер:		47:23:0000000:311	

План (чертеж, схема) части земельного участка	Учетный номер части: 47:23:0000000:311/319
 <p>47:23:0000000:311/319</p>	
Масштаб 1: данные отсутствуют	Условные обозначения:

Государственный регистратор		ФГИС ЕГРН
полное наименование должности	подпись	инициалы, фамилия

М.П.

Выписка из Единого государственного реестра недвижимости об объекте недвижимости
Сведения о частях земельного участка

535

Земельный участок			
<small>(вид объекта недвижимости)</small>			
Лист № __ Раздела 4	Всего листов раздела 4 : __	Всего разделов: __	Всего листов выписки: __
11.10.2022 № 99/2022/499080555			
Кадастровый номер:		47:23:0000000:311	

План (чертеж, схема) части земельного участка	Учетный номер части: 47:23:0000000:311/321
	
Масштаб 1: данные отсутствуют	Условные обозначения:

Государственный регистратор		ФГИС ЕГРН
полное наименование должности	подпись	инициалы, фамилия

М.П.

Выписка из Единого государственного реестра недвижимости об объекте недвижимости
Сведения о частях земельного участка

536

Земельный участок			
(вид объекта недвижимости)			
Лист № __ Раздела 4	Всего листов раздела 4 : __	Всего разделов: __	Всего листов выписки: __
11.10.2022 № 99/2022/499080555			
Кадастровый номер:		47:23:0000000:311	

План (чертеж, схема) части земельного участка	Учетный номер части: 47:23:0000000:311/322
	
Масштаб 1: данные отсутствуют	Условные обозначения:

Государственный регистратор		ФГИС ЕГРН
полное наименование должности	подпись	инициалы, фамилия

М.П.

Выписка из Единого государственного реестра недвижимости об объекте недвижимости
Сведения о частях земельного участка

537

Земельный участок			
(вид объекта недвижимости)			
Лист № __ Раздела 4	Всего листов раздела 4 : __	Всего разделов: __	Всего листов выписки: __
11.10.2022 № 99/2022/499080555			
Кадастровый номер:		47:23:0000000:311	

План (чертеж, схема) части земельного участка	Учетный номер части: 47:23:0000000:311/323
	
Масштаб 1: данные отсутствуют	Условные обозначения:

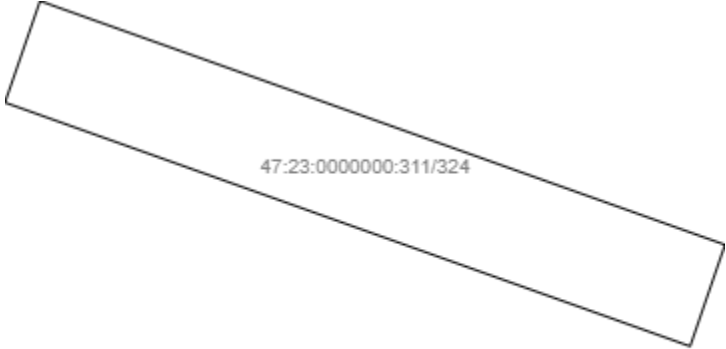
Государственный регистратор		ФГИС ЕГРН
полное наименование должности	подпись	инициалы, фамилия

М.П.

Выписка из Единого государственного реестра недвижимости об объекте недвижимости
Сведения о частях земельного участка

538

Земельный участок			
<small>(вид объекта недвижимости)</small>			
Лист № __ Раздела 4	Всего листов раздела 4 : __	Всего разделов: __	Всего листов выписки: __
11.10.2022 № 99/2022/499080555			
Кадастровый номер:		47:23:0000000:311	

План (чертеж, схема) части земельного участка	Учетный номер части: 47:23:0000000:311/324
	
Масштаб 1: данные отсутствуют	Условные обозначения:

Государственный регистратор		ФГИС ЕГРН
полное наименование должности	подпись	инициалы, фамилия

М.П.

Выписка из Единого государственного реестра недвижимости об объекте недвижимости
Сведения о частях земельного участка

539

Земельный участок			
(вид объекта недвижимости)			
Лист № __ Раздела 4	Всего листов раздела 4 : __	Всего разделов: __	Всего листов выписки: __
11.10.2022 № 99/2022/499080555			
Кадастровый номер:		47:23:0000000:311	

План (чертеж, схема) части земельного участка	Учетный номер части: 47:23:0000000:311/325
	
Масштаб 1: данные отсутствуют	Условные обозначения:

Государственный регистратор		ФГИС ЕГРН
полное наименование должности	подпись	инициалы, фамилия

М.П.

Выписка из Единого государственного реестра недвижимости об объекте недвижимости
Сведения о частях земельного участка

540

Земельный участок			
<small>(вид объекта недвижимости)</small>			
Лист № __ Раздела 4	Всего листов раздела 4 : __	Всего разделов: __	Всего листов выписки: __
11.10.2022 № 99/2022/499080555			
Кадастровый номер:		47:23:0000000:311	

План (чертеж, схема) части земельного участка	Учетный номер части: 47:23:0000000:311/326
Масштаб 1: данные отсутствуют	Условные обозначения:


Государственный регистратор		ФГИС ЕГРН
полное наименование должности	подпись	инициалы, фамилия

М.П.

Выписка из Единого государственного реестра недвижимости об объекте недвижимости
Сведения о частях земельного участка

541

Земельный участок			
<small>(вид объекта недвижимости)</small>			
Лист № __ Раздела 4	Всего листов раздела 4 : __	Всего разделов: __	Всего листов выписки: __
11.10.2022 № 99/2022/499080555			
Кадастровый номер:		47:23:0000000:311	

План (чертеж, схема) части земельного участка	Учетный номер части: 47:23:0000000:311/327
	
Масштаб 1: данные отсутствуют	Условные обозначения:

Государственный регистратор		ФГИС ЕГРН
полное наименование должности	подпись	инициалы, фамилия

М.П.

Выписка из Единого государственного реестра недвижимости об объекте недвижимости
Сведения о частях земельного участка

542

Земельный участок			
(вид объекта недвижимости)			
Лист № __ Раздела 4	Всего листов раздела 4 : __	Всего разделов: __	Всего листов выписки: __
11.10.2022 № 99/2022/499080555			
Кадастровый номер:		47:23:0000000:311	

План (чертеж, схема) части земельного участка	Учетный номер части: 47:23:0000000:311/328
	
Масштаб 1: данные отсутствуют	Условные обозначения:


Государственный регистратор		ФГИС ЕГРН
полное наименование должности	подпись	инициалы, фамилия

М.П.

Выписка из Единого государственного реестра недвижимости об объекте недвижимости
Сведения о частях земельного участка

543

Земельный участок			
(вид объекта недвижимости)			
Лист № __ Раздела 4	Всего листов раздела 4 : __	Всего разделов: __	Всего листов выписки: __
11.10.2022 № 99/2022/499080555			
Кадастровый номер:		47:23:0000000:311	

План (чертеж, схема) части земельного участка	Учетный номер части: 47:23:0000000:311/329
	
Масштаб 1: данные отсутствуют	Условные обозначения:

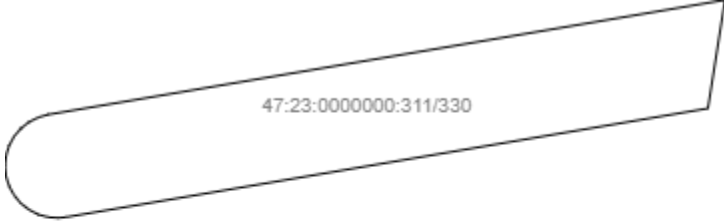
Государственный регистратор		ФГИС ЕГРН
полное наименование должности	подпись	инициалы, фамилия

М.П.

Выписка из Единого государственного реестра недвижимости об объекте недвижимости
Сведения о частях земельного участка

544

Земельный участок			
(вид объекта недвижимости)			
Лист № __ Раздела 4	Всего листов раздела 4 : __	Всего разделов: __	Всего листов выписки: __
11.10.2022 № 99/2022/499080555			
Кадастровый номер:		47:23:0000000:311	

План (чертеж, схема) части земельного участка	Учетный номер части: 47:23:0000000:311/330
	
Масштаб 1: данные отсутствуют	Условные обозначения:

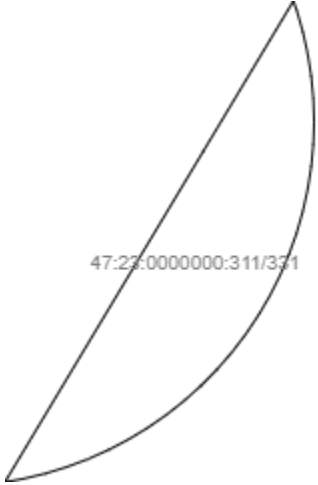
Государственный регистратор		ФГИС ЕГРН
полное наименование должности	подпись	инициалы, фамилия

М.П.

Выписка из Единого государственного реестра недвижимости об объекте недвижимости
Сведения о частях земельного участка

545

Земельный участок			
<small>(вид объекта недвижимости)</small>			
Лист № ___ Раздела 4	Всего листов раздела 4 : ___	Всего разделов: ___	Всего листов выписки: ___
11.10.2022 № 99/2022/499080555			
Кадастровый номер:		47:23:0000000:311	

План (чертеж, схема) части земельного участка	Учетный номер части: 47:23:0000000:311/331
	
Масштаб 1: данные отсутствуют	Условные обозначения:


Государственный регистратор		ФГИС ЕГРН
полное наименование должности	подпись	инициалы, фамилия

М.П.

Выписка из Единого государственного реестра недвижимости об объекте недвижимости
Сведения о частях земельного участка

546

Земельный участок			
<small>(вид объекта недвижимости)</small>			
Лист № ___ Раздела 4	Всего листов раздела 4 : ___	Всего разделов: ___	Всего листов выписки: ___
11.10.2022 № 99/2022/499080555			
Кадастровый номер:		47:23:0000000:311	

План (чертеж, схема) части земельного участка	Учетный номер части: 47:23:0000000:311/332
	
Масштаб 1: данные отсутствуют	Условные обозначения:

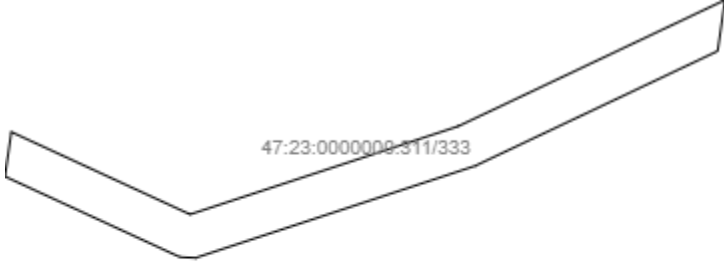
Государственный регистратор		ФГИС ЕГРН
полное наименование должности	подпись	инициалы, фамилия

М.П.

Выписка из Единого государственного реестра недвижимости об объекте недвижимости
Сведения о частях земельного участка

547

Земельный участок			
<small>(вид объекта недвижимости)</small>			
Лист № __ Раздела 4	Всего листов раздела 4 : __	Всего разделов: __	Всего листов выписки: __
11.10.2022 № 99/2022/499080555			
Кадастровый номер:		47:23:0000000:311	

План (чертеж, схема) части земельного участка	Учетный номер части: 47:23:0000000:311/333
	
Масштаб 1: данные отсутствуют	Условные обозначения:

Государственный регистратор		ФГИС ЕГРН
полное наименование должности	подпись	инициалы, фамилия

М.П.

Выписка из Единого государственного реестра недвижимости об объекте недвижимости
Сведения о частях земельного участка

548

Земельный участок			
(вид объекта недвижимости)			
Лист № __ Раздела 4.1	Всего листов раздела 4.1 : __	Всего разделов: __	Всего листов выписки: __
11.10.2022.№ 99/2022/499080555			
Кадастровый номер:		47:23:0000000:311	

Учетный номер части	Площадь (м ²)	Содержание ограничения в использовании или ограничения права на объект недвижимости или обременения объекта недвижимости
1	2	3
1	60	Иные ограничения (обременения) прав, Временные. Дата истечения срока действия временного характера - 18.08.2014
2	471	Иные ограничения (обременения) прав, Временные. Дата истечения срока действия временного характера - 18.08.2014
3	244	Иные ограничения (обременения) прав, Временные. Дата истечения срока действия временного характера - 18.08.2014
4	60	Иные ограничения (обременения) прав, Временные. Дата истечения срока действия временного характера - 18.08.2014
5	1738	Ограничения прав на земельный участок, предусмотренные статьями 56, 56.1 Земельного кодекса Российской Федерации, Временные. Дата истечения срока действия временного характера - 18.08.2014
6	831	Иные ограничения (обременения) прав, Временные. Дата истечения срока действия временного характера - 18.08.2014
7	1590	Ограничения прав на земельный участок, предусмотренные статьями 56, 56.1 Земельного кодекса Российской Федерации, Временные. Дата истечения срока действия временного характера - 18.08.2014
8	59	Иные ограничения (обременения) прав, Временные. Дата истечения срока действия временного характера - 18.08.2014
9	158	Иные ограничения (обременения) прав, Временные. Дата истечения срока действия временного характера - 18.08.2014
10	96	Иные ограничения (обременения) прав, Временные. Дата истечения срока действия временного характера - 18.08.2014
11	62	Иные ограничения (обременения) прав, Временные. Дата истечения срока действия временного характера - 18.08.2014
12	300	Иные ограничения (обременения) прав, Временные. Дата истечения срока действия временного характера - 18.08.2014
13	1595	Иные ограничения (обременения) прав, Временные. Дата истечения срока действия временного характера - 18.08.2014
14	300	Иные ограничения (обременения) прав, Временные. Дата истечения срока действия временного характера - 18.08.2014

15	2660	Иные ограничения (обременения) прав, Временные. Дата истечения срока действия временного характера - 18.08.2014
----	------	---

Государственный регистратор		ФГИС ЕГРН
полное наименование должности	подпись	инициалы, фамилия

549

М.П.

Раздел 4.1

Выписка из Единого государственного реестра недвижимости об объекте недвижимости
Сведения о частях земельного участка

Земельный участок			
(вид объекта недвижимости)			
Лист № __ Раздела 4.1	Всего листов раздела 4.1 : __	Всего разделов: __	Всего листов выписки: __
11.10.2022.№ 99/2022/499080555			
Кадастровый номер:		47:23:0000000:311	

Учетный номер части	Площадь (м ²)	Содержание ограничения в использовании или ограничения права на объект недвижимости или обременения объекта недвижимости
1	2	3
16	263	Иные ограничения (обременения) прав, Временные. Дата истечения срока действия временного характера - 18.08.2014
17	741	Иные ограничения (обременения) прав, Временные. Дата истечения срока действия временного характера - 18.08.2014
18	715	Иные ограничения (обременения) прав, Временные. Дата истечения срока действия временного характера - 18.08.2014
19	723	Иные ограничения (обременения) прав, Временные. Дата истечения срока действия временного характера - 18.08.2014
20	709	Иные ограничения (обременения) прав, Временные. Дата истечения срока действия временного характера - 18.08.2014
21	571	Иные ограничения (обременения) прав, Временные. Дата истечения срока действия временного характера - 18.08.2014
22	565	Иные ограничения (обременения) прав
23	13123	Иные ограничения (обременения) прав, Временные. Дата истечения срока действия временного характера - 18.08.2014
24	756	Иные ограничения (обременения) прав, Временные. Дата истечения срока действия временного характера - 18.08.2014
25	726	Иные ограничения (обременения) прав, Временные. Дата истечения срока действия временного характера - 18.08.2014
26	732	Иные ограничения (обременения) прав, Временные. Дата истечения срока действия временного характера - 18.08.2014
27	709	Иные ограничения (обременения) прав

28	651	Иные ограничения (обременения) прав, Временные. Дата истечения срока действия временного характера - 18.08.2014	
29	646	Иные ограничения (обременения) прав, Временные. Дата истечения срока действия временного характера - 18.08.2014	550
30	377	Ограничения прав на земельный участок, предусмотренные статьями 56, 56.1 Земельного кодекса Российской Федерации, Временные. Дата истечения срока действия временного характера - 18.08.2014	

Государственный регистратор		ФГИС ЕГРН
полное наименование должности	подпись	инициалы, фамилия

М.П.

Раздел 4.1

Выписка из Единого государственного реестра недвижимости об объекте недвижимости
Сведения о частях земельного участка

Земельный участок			
(вид объекта недвижимости)			
Лист № ___ Раздела 4.1	Всего листов раздела 4.1 : ___	Всего разделов: ___	Всего листов выписки: ___
11.10.2022 № 99/2022/499080555			
Кадастровый номер:		47:23:0000000:311	

Учетный номер части	Площадь (м ²)	Содержание ограничения в использовании или ограничения права на объект недвижимости или обременения объекта недвижимости
1	2	3
31	378	Ограничения прав на земельный участок, предусмотренные статьями 56, 56.1 Земельного кодекса Российской Федерации, Временные. Дата истечения срока действия временного характера - 18.08.2014
32	999	Иные ограничения (обременения) прав, Временные. Дата истечения срока действия временного характера - 18.08.2014
33	2752	Иные ограничения (обременения) прав, Временные. Дата истечения срока действия временного характера - 18.08.2014
34	279	Иные ограничения (обременения) прав, Временные. Дата истечения срока действия временного характера - 18.08.2014
35	754	Ограничения прав на земельный участок, предусмотренные статьями 56, 56.1 Земельного кодекса Российской Федерации, Временные. Дата истечения срока действия временного характера - 18.08.2014
36	377	Ограничения прав на земельный участок, предусмотренные статьями 56, 56.1 Земельного кодекса Российской Федерации, Временные. Дата истечения срока действия временного характера - 18.08.2014
37	6	Иные ограничения (обременения) прав, Временные. Дата истечения срока действия временного характера - 18.08.2014
38	207	Иные ограничения (обременения) прав, Временные. Дата истечения срока действия

		временного характера - 18.08.2014
39	166	Иные ограничения (обременения) прав, Временные. Дата истечения срока действия временного характера - 18.08.2014
40	377	Ограничения прав на земельный участок, предусмотренные статьями 56, 56.1 Земельного кодекса Российской Федерации
41	1170	Иные ограничения (обременения) прав, Временные. Дата истечения срока действия временного характера - 18.08.2014
42	272	Иные ограничения (обременения) прав, Временные. Дата истечения срока действия временного характера - 18.08.2014
43	301	Иные ограничения (обременения) прав, Временные. Дата истечения срока действия временного характера - 18.08.2014
44	156	Иные ограничения (обременения) прав
45	103	Иные ограничения (обременения) прав, Временные. Дата истечения срока действия временного характера - 18.08.2014

551

Государственный регистратор		ФГИС ЕГРН
полное наименование должности	подпись	инициалы, фамилия

М.П.

Раздел 4.1

Выписка из Единого государственного реестра недвижимости об объекте недвижимости
Сведения о частях земельного участка

Земельный участок			
(вид объекта недвижимости)			
Лист № ___ Раздела 4.1	Всего листов раздела 4.1 : ___	Всего разделов: ___	Всего листов выписки: ___
11.10.2022 № 99/2022/499080555			
Кадастровый номер:		47:23:0000000:311	

Учетный номер части	Площадь (м ²)	Содержание ограничения в использовании или ограничения права на объект недвижимости или обременения объекта недвижимости
1	2	3
46	1671	Ограничения прав на земельный участок, предусмотренные статьями 56, 56.1 Земельного кодекса Российской Федерации, Временные. Дата истечения срока действия временного характера - 18.08.2014
47	3899	Иные ограничения (обременения) прав
48	386	Иные ограничения (обременения) прав
49	301	Иные ограничения (обременения) прав, Временные. Дата истечения срока действия временного характера - 18.08.2014
50	3297	Ограничения прав на земельный участок, предусмотренные статьями 56, 56.1 Земельного кодекса Российской Федерации, Временные. Дата истечения срока действия временного характера - 18.08.2014

51	962	Иные ограничения (обременения) прав
52	161	Иные ограничения (обременения) прав, Временные. Дата истечения срока действия временного характера - 18.08.2014
53	2980	Ограничения прав на земельный участок, предусмотренные статьями 56, 56.1 Земельного кодекса Российской Федерации, Временные. Дата истечения срока действия временного характера - 18.08.2014
54	690	Иные ограничения (обременения) прав, Временные. Дата истечения срока действия временного характера - 18.08.2014
55	1109	Иные ограничения (обременения) прав, Временные. Дата истечения срока действия временного характера - 18.08.2014
56	266	Иные ограничения (обременения) прав, Временные. Дата истечения срока действия временного характера - 18.08.2014
57	3357	Ограничения прав на земельный участок, предусмотренные статьями 56, 56.1 Земельного кодекса Российской Федерации, Временные. Дата истечения срока действия временного характера - 18.08.2014
58	36	Иные ограничения (обременения) прав, Временные. Дата истечения срока действия временного характера - 18.08.2014
59	32	Иные ограничения (обременения) прав, Временные. Дата истечения срока действия временного характера - 18.08.2014
60	578	Иные ограничения (обременения) прав, Временные. Дата истечения срока действия временного характера - 18.08.2014

552

Государственный регистратор		ФГИС ЕГРН
полное наименование должности	подпись	инициалы, фамилия

М.П.

Раздел 4.1

Выписка из Единого государственного реестра недвижимости об объекте недвижимости
Сведения о частях земельного участка

Земельный участок			
(вид объекта недвижимости)			
Лист № ___ Раздела 4.1	Всего листов раздела 4.1 : ___	Всего разделов: ___	Всего листов выписки: ___
11.10.2022 № 99/2022/499080555			
Кадастровый номер:		47:23:0000000:311	

Учетный номер части	Площадь (м ²)	Содержание ограничения в использовании или ограничения права на объект недвижимости или обременения объекта недвижимости
1	2	3
61	791	Иные ограничения (обременения) прав, Временные. Дата истечения срока действия временного характера - 18.08.2014
62	676	Иные ограничения (обременения) прав, Временные. Дата истечения срока действия временного характера - 18.08.2014

63	655	Ограничения прав на земельный участок, предусмотренные статьями 56, 56.1 Земельного кодекса Российской Федерации, Временные. Дата истечения срока действия временного характера - 18.08.2014	553
64	494	Иные ограничения (обременения) прав, Временные. Дата истечения срока действия временного характера - 18.08.2014	
65	466	Иные ограничения (обременения) прав, Временные. Дата истечения срока действия временного характера - 18.08.2014	
66	1168	Иные ограничения (обременения) прав, Временные. Дата истечения срока действия временного характера - 18.08.2014	
67	975	Иные ограничения (обременения) прав, Временные. Дата истечения срока действия временного характера - 18.08.2014	
68	3868	Иные ограничения (обременения) прав, Временные. Дата истечения срока действия временного характера - 18.08.2014	
69	1170	Иные ограничения (обременения) прав, Временные. Дата истечения срока действия временного характера - 18.08.2014	
70	744	Иные ограничения (обременения) прав	
71	1135	Иные ограничения (обременения) прав, Временные. Дата истечения срока действия временного характера - 18.08.2014	
72	3057	Иные ограничения (обременения) прав, Временные. Дата истечения срока действия временного характера - 18.08.2014	
73	764	Иные ограничения (обременения) прав	
74	785	Иные ограничения (обременения) прав	
75	212	Иные ограничения (обременения) прав	

Государственный регистратор		ФГИС ЕГРН
полное наименование должности	подпись	инициалы, фамилия

М.П.

Раздел 4.1

Выписка из Единого государственного реестра недвижимости об объекте недвижимости
Сведения о частях земельного участка

Земельный участок			
(вид объекта недвижимости)			
Лист № ___ Раздела 4.1	Всего листов раздела 4.1 : ___	Всего разделов: ___	Всего листов выписки: ___
11.10.2022 № 99/2022/499080555			
Кадастровый номер:		47:23:0000000:311	

Учетный номер части	Площадь (м ²)	Содержание ограничения в использовании или ограничения права на объект недвижимости или обременения объекта недвижимости
1	2	3
76	1430	Иные ограничения (обременения) прав, Временные. Дата истечения срока действия

		временного характера - 18.08.2014
77	2029	Иные ограничения (обременения) прав, Временные. Дата истечения срока действия временного характера - 18.08.2014
78	2017	Иные ограничения (обременения) прав, Временные. Дата истечения срока действия временного характера - 18.08.2014
79	570	Иные ограничения (обременения) прав, Временные. Дата истечения срока действия временного характера - 18.08.2014
80	570	Иные ограничения (обременения) прав, Временные. Дата истечения срока действия временного характера - 18.08.2014
81	565	Иные ограничения (обременения) прав, Временные. Дата истечения срока действия временного характера - 18.08.2014
82	437	Иные ограничения (обременения) прав, Временные. Дата истечения срока действия временного характера - 18.08.2014
83	810	Иные ограничения (обременения) прав, Временные. Дата истечения срока действия временного характера - 18.08.2014
84	810	Иные ограничения (обременения) прав, Временные. Дата истечения срока действия временного характера - 18.08.2014
85	815	Иные ограничения (обременения) прав, Временные. Дата истечения срока действия временного характера - 18.08.2014
86	507	Иные ограничения (обременения) прав, Временные. Дата истечения срока действия временного характера - 18.08.2014
87	2983	Иные ограничения (обременения) прав, Временные. Дата истечения срока действия временного характера - 18.08.2014
88	2531	Иные ограничения (обременения) прав, Временные. Дата истечения срока действия временного характера - 18.08.2014
89	2093	Иные ограничения (обременения) прав, Временные. Дата истечения срока действия временного характера - 18.08.2014
90	2091	Иные ограничения (обременения) прав, Временные. Дата истечения срока действия временного характера - 18.08.2014

554

Государственный регистратор		ФГИС ЕГРН
полное наименование должности	подпись	инициалы, фамилия

М.П.

Раздел 4.1

Выписка из Единого государственного реестра недвижимости об объекте недвижимости
Сведения о частях земельного участка

Земельный участок			
(вид объекта недвижимости)			
Лист № ___ Раздела 4.1	Всего листов раздела 4.1 : ___	Всего разделов: ___	Всего листов выписки: ___
11.10.2022 № 99/2022/499080555			
Кадастровый номер:		47:23:000000:311	

Учетный номер части	Площадь (м ²)	Содержание ограничения в использовании или ограничения права на объект недвижимости или обременения объекта недвижимости
1	2	3
91	461	Иные ограничения (обременения) прав, Временные. Дата истечения срока действия временного характера - 18.08.2014
92	651	Иные ограничения (обременения) прав, Временные. Дата истечения срока действия временного характера - 18.08.2014
93	1688	Иные ограничения (обременения) прав, Временные. Дата истечения срока действия временного характера - 18.08.2014
94	632	Иные ограничения (обременения) прав, Временные. Дата истечения срока действия временного характера - 18.08.2014
95	1130	Иные ограничения (обременения) прав
96	91	Иные ограничения (обременения) прав, Временные. Дата истечения срока действия временного характера - 18.08.2014
97	589	Иные ограничения (обременения) прав, Временные. Дата истечения срока действия временного характера - 18.08.2014
98	192	Иные ограничения (обременения) прав, Временные. Дата истечения срока действия временного характера - 18.08.2014
99	120	Иные ограничения (обременения) прав, Временные. Дата истечения срока действия временного характера - 18.08.2014
100	242	Иные ограничения (обременения) прав, Временные. Дата истечения срока действия временного характера - 18.08.2014
101	50	Иные ограничения (обременения) прав, Временные. Дата истечения срока действия временного характера - 18.08.2014
102	678	Иные ограничения (обременения) прав
103	145	Иные ограничения (обременения) прав, Временные. Дата истечения срока действия временного характера - 18.08.2014
104	15	Иные ограничения (обременения) прав, Временные. Дата истечения срока действия временного характера - 18.08.2014
105	1143	Иные ограничения (обременения) прав, Временные. Дата истечения срока действия временного характера - 18.08.2014

555

Государственный регистратор		ФГИС ЕГРН
полное наименование должности	подпись	инициалы, фамилия

М.П.

Раздел 4.1

Выписка из Единого государственного реестра недвижимости об объекте недвижимости
Сведения о частях земельного участка

Земельный участок			
(вид объекта недвижимости)			
Лист № ____ Раздела 4.1	Всего листов раздела 4.1 : ____	Всего разделов: ____	Всего листов выписки: ____

Учетный номер части	Площадь (м ²)	Содержание ограничения в использовании или ограничения права на объект недвижимости или обременения объекта недвижимости
1	2	3
106	3955	Иные ограничения (обременения) прав, Временные. Дата истечения срока действия временного характера - 18.08.2014
107	53	Иные ограничения (обременения) прав, Временные. Дата истечения срока действия временного характера - 18.08.2014
108	431	Иные ограничения (обременения) прав, Временные. Дата истечения срока действия временного характера - 18.08.2014
109	9	Иные ограничения (обременения) прав, Временные. Дата истечения срока действия временного характера - 18.08.2014
110	138	Иные ограничения (обременения) прав, Временные. Дата истечения срока действия временного характера - 18.08.2014
111	70	Иные ограничения (обременения) прав, Временные. Дата истечения срока действия временного характера - 18.08.2014
112	125	Иные ограничения (обременения) прав, Временные. Дата истечения срока действия временного характера - 18.08.2014
113	811	Иные ограничения (обременения) прав, Временные. Дата истечения срока действия временного характера - 18.08.2014
114	55	Иные ограничения (обременения) прав, Временные. Дата истечения срока действия временного характера - 18.08.2014
115	153	Иные ограничения (обременения) прав, Временные. Дата истечения срока действия временного характера - 18.08.2014
116	404	Иные ограничения (обременения) прав, Временные. Дата истечения срока действия временного характера - 18.08.2014
117	40	Иные ограничения (обременения) прав, Временные. Дата истечения срока действия временного характера - 18.08.2014
118	147	Иные ограничения (обременения) прав
119	11	Иные ограничения (обременения) прав, Временные. Дата истечения срока действия временного характера - 18.08.2014
120	1602	Иные ограничения (обременения) прав, Временные. Дата истечения срока действия временного характера - 18.08.2014

Государственный регистратор		ФГИС ЕГРН
полное наименование должности	подпись	инициалы, фамилия

М.П.

Раздел 4.1

Земельный участок			
(вид объекта недвижимости)			557
Лист № __ Раздела 4.1	Всего листов раздела 4.1 : __	Всего разделов: __	Всего листов выписки: __
11.10.2022 № 99/2022/499080555			
Кадастровый номер:		47:23:0000000:311	

Учетный номер части	Площадь (м ²)	Содержание ограничения в использовании или ограничения права на объект недвижимости или обременения объекта недвижимости
1	2	3
121	4539	Иные ограничения (обременения) прав, Временные. Дата истечения срока действия временного характера - 18.08.2014
122	1593	Иные ограничения (обременения) прав, Временные. Дата истечения срока действия временного характера - 18.08.2014
123	658	Иные ограничения (обременения) прав, Временные. Дата истечения срока действия временного характера - 18.08.2014
124	239	Иные ограничения (обременения) прав, Временные. Дата истечения срока действия временного характера - 18.08.2014
125	14267	Иные ограничения (обременения) прав, Временные. Дата истечения срока действия временного характера - 18.08.2014
126	656	Иные ограничения (обременения) прав, Временные. Дата истечения срока действия временного характера - 18.08.2014
127	285	Иные ограничения (обременения) прав, Временные. Дата истечения срока действия временного характера - 18.08.2014
128	235	Иные ограничения (обременения) прав, Временные. Дата истечения срока действия временного характера - 18.08.2014
129	439	Иные ограничения (обременения) прав, Временные. Дата истечения срока действия временного характера - 18.08.2014
130	99	Иные ограничения (обременения) прав, Временные. Дата истечения срока действия временного характера - 18.08.2014
131	696	Ограничения прав на земельный участок, предусмотренные статьями 56, 56.1 Земельного кодекса Российской Федерации, Временные. Дата истечения срока действия временного характера - 18.08.2014
132	1831	Иные ограничения (обременения) прав, Временные. Дата истечения срока действия временного характера - 18.08.2014
133	205	Иные ограничения (обременения) прав, Временные. Дата истечения срока действия временного характера - 18.08.2014
134	367	Иные ограничения (обременения) прав, Временные. Дата истечения срока действия временного характера - 18.08.2014
135	332	Иные ограничения (обременения) прав, Временные. Дата истечения срока действия временного характера - 18.08.2014

Государственный регистратор		ФГИС ЕГРН
полное наименование должности	подпись	инициалы, фамилия

М.П.

558

Раздел 4.1

Выписка из Единого государственного реестра недвижимости об объекте недвижимости
Сведения о частях земельного участка

Земельный участок			
(вид объекта недвижимости)			
Лист № __ Раздела 4.1	Всего листов раздела 4.1 : __	Всего разделов: __	Всего листов выписки: __
11.10.2022 № 99/2022/499080555			
Кадастровый номер:		47:23:0000000:311	

Учетный номер части	Площадь (м ²)	Содержание ограничения в использовании или ограничения права на объект недвижимости или обременения объекта недвижимости
1	2	3
136	241	Иные ограничения (обременения) прав, Временные. Дата истечения срока действия временного характера - 18.08.2014
137	46	Иные ограничения (обременения) прав, Временные. Дата истечения срока действия временного характера - 18.08.2014
138	83	Иные ограничения (обременения) прав, Временные. Дата истечения срока действия временного характера - 18.08.2014
139	168	Иные ограничения (обременения) прав, Временные. Дата истечения срока действия временного характера - 18.08.2014
140	77	Иные ограничения (обременения) прав, Временные. Дата истечения срока действия временного характера - 18.08.2014
141	693	Ограничения прав на земельный участок, предусмотренные статьями 56, 56.1 Земельного кодекса Российской Федерации, Временные. Дата истечения срока действия временного характера - 18.08.2014
142	179	Иные ограничения (обременения) прав, Временные. Дата истечения срока действия временного характера - 18.08.2014
143	1089	Иные ограничения (обременения) прав, Временные. Дата истечения срока действия временного характера - 18.08.2014
144	1275	Иные ограничения (обременения) прав, Временные. Дата истечения срока действия временного характера - 18.08.2014
145	1285	Иные ограничения (обременения) прав, Временные. Дата истечения срока действия временного характера - 18.08.2014
146	1286	Иные ограничения (обременения) прав, Временные. Дата истечения срока действия временного характера - 18.08.2014
147	3846	Иные ограничения (обременения) прав, Временные. Дата истечения срока действия временного характера - 18.08.2014
148	6977	Иные ограничения (обременения) прав, Временные. Дата истечения срока действия

		временного характера - 18.08.2014
149	60	Иные ограничения (обременения) прав, Временные. Дата истечения срока действия временного характера - 18.08.2014
150	317	Иные ограничения (обременения) прав, Временные. Дата истечения срока действия временного характера - 18.08.2014

559

Государственный регистратор		ФГИС ЕГРН
полное наименование должности	подпись	инициалы, фамилия

М.П.

Раздел 4.1

Выписка из Единого государственного реестра недвижимости об объекте недвижимости
Сведения о частях земельного участка

Земельный участок			
(вид объекта недвижимости)			
Лист № ___ Раздела 4.1	Всего листов раздела 4.1 : ___	Всего разделов: ___	Всего листов выписки: ___
11.10.2022.№ 99/2022/499080555			
Кадастровый номер:		47:23:0000000:311	

Учетный номер части	Площадь (м ²)	Содержание ограничения в использовании или ограничения права на объект недвижимости или обременения объекта недвижимости
1	2	3
151	1932	Иные ограничения (обременения) прав, Временные. Дата истечения срока действия временного характера - 18.08.2014
152	1928	Иные ограничения (обременения) прав, Временные. Дата истечения срока действия временного характера - 18.08.2014
153	750	Ограничения прав на земельный участок, предусмотренные статьями 56, 56.1 Земельного кодекса Российской Федерации, Временные. Дата истечения срока действия временного характера - 18.08.2014
154	377	Иные ограничения (обременения) прав, Временные. Дата истечения срока действия временного характера - 18.08.2014
155	95	Иные ограничения (обременения) прав, Временные. Дата истечения срока действия временного характера - 18.08.2014
156	554	Иные ограничения (обременения) прав, Временные. Дата истечения срока действия временного характера - 18.08.2014
157	489	Иные ограничения (обременения) прав, Временные. Дата истечения срока действия временного характера - 18.08.2014
158	750	Ограничения прав на земельный участок, предусмотренные статьями 56, 56.1 Земельного кодекса Российской Федерации, Временные. Дата истечения срока действия временного характера - 18.08.2014
159	9366	Иные ограничения (обременения) прав, Временные. Дата истечения срока действия временного характера - 18.08.2014

160	8872	Иные ограничения (обременения) прав, Временные. Дата истечения срока действия временного характера - 18.08.2014
161	3207	Ограничения прав на земельный участок, предусмотренные статьями 56, 56.1 Земельного кодекса Российской Федерации, Временные. Дата истечения срока действия временного характера - 18.08.2014
162	67	Иные ограничения (обременения) прав, Временные. Дата истечения срока действия временного характера - 18.08.2014
163	663	Иные ограничения (обременения) прав, Временные. Дата истечения срока действия временного характера - 18.08.2014
164	664	Иные ограничения (обременения) прав, Временные. Дата истечения срока действия временного характера - 18.08.2014
165	659	Иные ограничения (обременения) прав, Временные. Дата истечения срока действия временного характера - 18.08.2014

Государственный регистратор		ФГИС ЕГРН
полное наименование должности	подпись	инициалы, фамилия

М.П.

Раздел 4.1

Выписка из Единого государственного реестра недвижимости об объекте недвижимости
Сведения о частях земельного участка

Земельный участок			
(вид объекта недвижимости)			
Лист № __ Раздела 4.1	Всего листов раздела 4.1 : __	Всего разделов: __	Всего листов выписки: __
11.10.2022 № 99/2022/499080555			
Кадастровый номер:		47:23:0000000:311	

Учетный номер части	Площадь (м ²)	Содержание ограничения в использовании или ограничения права на объект недвижимости или обременения объекта недвижимости
1	2	3
166	694	Иные ограничения (обременения) прав, Временные. Дата истечения срока действия временного характера - 18.08.2014
167	7006	Иные ограничения (обременения) прав, Временные. Дата истечения срока действия временного характера - 18.08.2014
168	7243	Иные ограничения (обременения) прав, Временные. Дата истечения срока действия временного характера - 18.08.2014
169	639	Иные ограничения (обременения) прав, Временные. Дата истечения срока действия временного характера - 18.08.2014
170	636	Иные ограничения (обременения) прав, Временные. Дата истечения срока действия временного характера - 18.08.2014
171	625	Иные ограничения (обременения) прав, Временные. Дата истечения срока действия временного характера - 18.08.2014

172	670	Иные ограничения (обременения) прав, Временные. Дата истечения срока действия временного характера - 18.08.2014
173	2591	Иные ограничения (обременения) прав 561
174	60	Иные ограничения (обременения) прав, Временные. Дата истечения срока действия временного характера - 18.08.2014
175	266	Иные ограничения (обременения) прав, Временные. Дата истечения срока действия временного характера - 18.08.2014
176	1200	Иные ограничения (обременения) прав, Временные. Дата истечения срока действия временного характера - 18.08.2014
177	86	Иные ограничения (обременения) прав, Временные. Дата истечения срока действия временного характера - 18.08.2014
178	7222	Иные ограничения (обременения) прав, Временные. Дата истечения срока действия временного характера - 18.08.2014
179	199	Иные ограничения (обременения) прав, Временные. Дата истечения срока действия временного характера - 18.08.2014
180	39	Иные ограничения (обременения) прав, Временные. Дата истечения срока действия временного характера - 18.08.2014

Государственный регистратор		ФГИС ЕГРН
полное наименование должности	подпись	инициалы, фамилия

М.П.

Раздел 4.1

Выписка из Единого государственного реестра недвижимости об объекте недвижимости
Сведения о частях земельного участка

Земельный участок			
<small>(вид объекта недвижимости)</small>			
Лист № <u> </u> Раздела 4.1	Всего листов раздела 4.1 : <u> </u>	Всего разделов: <u> </u>	Всего листов выписки: <u> </u>
11.10.2022.№ 99/2022/499080555			
Кадастровый номер:		47:23:000000:311	

Учетный номер части	Площадь (м ²)	Содержание ограничения в использовании или ограничения права на объект недвижимости или обременения объекта недвижимости
1	2	3
181	199	Иные ограничения (обременения) прав, Временные. Дата истечения срока действия временного характера - 18.08.2014
182	382	Иные ограничения (обременения) прав, Временные. Дата истечения срока действия временного характера - 18.08.2014
183	1741	Ограничения прав на земельный участок, предусмотренные статьями 56, 56.1 Земельного кодекса Российской Федерации, Временные. Дата истечения срока действия временного характера - 18.08.2014
184	1781	Ограничения прав на земельный участок, предусмотренные статьями 56, 56.1 Земельного

		кодекса Российской Федерации, Временные. Дата истечения срока действия временного характера - 18.08.2014	
185	13	Иные ограничения (обременения) прав, Временные. Дата истечения срока действия временного характера - 18.08.2014	562
186	166	Иные ограничения (обременения) прав, Временные. Дата истечения срока действия временного характера - 18.08.2014	
187	3756	Ограничения прав на земельный участок, предусмотренные статьями 56, 56.1 Земельного кодекса Российской Федерации, Временные. Дата истечения срока действия временного характера - 18.08.2014	
188	71	Иные ограничения (обременения) прав, Временные. Дата истечения срока действия временного характера - 18.08.2014	
189	596	Иные ограничения (обременения) прав, Временные. Дата истечения срока действия временного характера - 18.08.2014	
190	3419	Иные ограничения (обременения) прав	
191	1296	Ограничения прав на земельный участок, предусмотренные статьями 56, 56.1 Земельного кодекса Российской Федерации, Временные. Дата истечения срока действия временного характера - 18.08.2014	
192	1335	Иные ограничения (обременения) прав, Временные. Дата истечения срока действия временного характера - 18.08.2014	
193	240	Иные ограничения (обременения) прав, Временные. Дата истечения срока действия временного характера - 18.08.2014	
194	1876	Иные ограничения (обременения) прав	
195	353	Иные ограничения (обременения) прав, Временные. Дата истечения срока действия временного характера - 18.08.2014	

Государственный регистратор		ФГИС ЕГРН
полное наименование должности	подпись	инициалы, фамилия

М.П.

Раздел 4.1

Выписка из Единого государственного реестра недвижимости об объекте недвижимости
Сведения о частях земельного участка

Земельный участок			
(вид объекта недвижимости)			
Лист № __ Раздела 4.1	Всего листов раздела 4.1 : __	Всего разделов: __	Всего листов выписки: __
11.10.2022 № 99/2022/499080555			
Кадастровый номер:		47:23:0000000:311	

Учетный номер части	Площадь (м ²)	Содержание ограничения в использовании или ограничения права на объект недвижимости или обременения объекта недвижимости
1	2	3
196	612	Иные ограничения (обременения) прав, Временные. Дата истечения срока действия

		временного характера - 18.08.2014
197	1255	Иные ограничения (обременения) прав, Временные. Дата истечения срока действия временного характера - 18.08.2014
198	1407	Ограничения прав на земельный участок, предусмотренные статьями 56, 56.1 Земельного кодекса Российской Федерации, Временные. Дата истечения срока действия временного характера - 18.08.2014
199	53	Иные ограничения (обременения) прав, Временные. Дата истечения срока действия временного характера - 18.08.2014
200	2674	Иные ограничения (обременения) прав
201	30	Иные ограничения (обременения) прав, Временные. Дата истечения срока действия временного характера - 18.08.2014
202	191	Иные ограничения (обременения) прав, Временные. Дата истечения срока действия временного характера - 18.08.2014
203	301	Иные ограничения (обременения) прав, Временные. Дата истечения срока действия временного характера - 18.08.2014
204	301	Иные ограничения (обременения) прав, Временные. Дата истечения срока действия временного характера - 18.08.2014
205	270	Иные ограничения (обременения) прав, Временные. Дата истечения срока действия временного характера - 18.08.2014
206	279	Иные ограничения (обременения) прав, Временные. Дата истечения срока действия временного характера - 18.08.2014
207	517	Иные ограничения (обременения) прав, Временные. Дата истечения срока действия временного характера - 18.08.2014
208	180	Иные ограничения (обременения) прав, Временные. Дата истечения срока действия временного характера - 18.08.2014
209	49	Иные ограничения (обременения) прав, Временные. Дата истечения срока действия временного характера - 18.08.2014
210	2004	Иные ограничения (обременения) прав, Временные. Дата истечения срока действия временного характера - 18.08.2014

563

Государственный регистратор		ФГИС ЕГРН
полное наименование должности	подпись	инициалы, фамилия

М.П.

Раздел 4.1

Выписка из Единого государственного реестра недвижимости об объекте недвижимости
Сведения о частях земельного участка

Земельный участок			
(вид объекта недвижимости)			
Лист № __ Раздела 4.1	Всего листов раздела 4.1 : __	Всего разделов: __	Всего листов выписки: __
11.10.2022 № 99/2022/499080555			
Кадастровый номер:		47:23:0000000:311	

Учетный номер части	Площадь (м ²)	Содержание ограничения в использовании или ограничения права на объект недвижимости или обременения объекта недвижимости
1	2	3
211	67	Иные ограничения (обременения) прав, Временные. Дата истечения срока действия временного характера - 18.08.2014
212	80	Иные ограничения (обременения) прав, Временные. Дата истечения срока действия временного характера - 18.08.2014
213	2525	Ограничения прав на земельный участок, предусмотренные статьями 56, 56.1 Земельного кодекса Российской Федерации, Временные. Дата истечения срока действия временного характера - 18.08.2014
214	653	Иные ограничения (обременения) прав, Временные. Дата истечения срока действия временного характера - 18.08.2014
215	1126	Иные ограничения (обременения) прав, Временные. Дата истечения срока действия временного характера - 18.08.2014
216	1134	Иные ограничения (обременения) прав, Временные. Дата истечения срока действия временного характера - 18.08.2014
217	208	Иные ограничения (обременения) прав, Временные. Дата истечения срока действия временного характера - 18.08.2014
218	46	Иные ограничения (обременения) прав, Временные. Дата истечения срока действия временного характера - 18.08.2014
219	14908	Иные ограничения (обременения) прав, Временные. Дата истечения срока действия временного характера - 18.08.2014
220	653	Иные ограничения (обременения) прав, Временные. Дата истечения срока действия временного характера - 18.08.2014
221	263	Иные ограничения (обременения) прав, Временные. Дата истечения срока действия временного характера - 18.08.2014
222	344	Ограничения прав на земельный участок, предусмотренные статьями 56, 56.1 Земельного кодекса Российской Федерации, Карта (план) № 540/2014 от 03.06.2014, срок действия: 20.04.2015
223	1921	Ограничения прав на земельный участок, предусмотренные статьями 56, 56.1 Земельного кодекса Российской Федерации, Карта (план) № 78/2012 от 02.08.2012, срок действия: 14.05.2015
224	4348	Ограничения прав на земельный участок, предусмотренные статьями 56, 56.1 Земельного кодекса Российской Федерации, Свидетельство о государственной регистрации права № 373273 от 21.03.2014, срок действия: 15.06.2015
225	5943	Ограничения прав на земельный участок, предусмотренные статьями 56, 56.1 Земельного кодекса Российской Федерации, Карта (план) № 71/2012 от 02.08.2012, срок действия: 06.07.2015

564

Государственный регистратор		ФГИС ЕГРН
полное наименование должности	подпись	инициалы, фамилия

М.П.

Выписка из Единого государственного реестра недвижимости об объекте недвижимости
Сведения о частях земельного участка

565

Земельный участок			
(вид объекта недвижимости)			
Лист № ___ Раздела 4.1	Всего листов раздела 4.1 : ___	Всего разделов: ___	Всего листов выписки: ___
11.10.2022 № 99/2022/499080555			
Кадастровый номер:		47:23:0000000:311	

Учетный номер части	Площадь (м ²)	Содержание ограничения в использовании или ограничения права на объект недвижимости или обременения объекта недвижимости
1	2	3
226	2069	Ограничения прав на земельный участок, предусмотренные статьями 56, 56.1 Земельного кодекса Российской Федерации, Карта (план) № 46/2012 от 01.08.2012, срок действия: 07.07.2015
227	2069	Ограничения прав на земельный участок, предусмотренные статьями 56, 56.1 Земельного кодекса Российской Федерации, Карта (план) № 79/2012 от 02.08.2012, срок действия: 07.07.2015
228	3435	Ограничения прав на земельный участок, предусмотренные статьями 56, 56.1 Земельного кодекса Российской Федерации, Карта (план) № 53/2012 от 01.08.2012, срок действия: 07.07.2015
229	5621	Ограничения прав на земельный участок, предусмотренные статьями 56, 56.1 Земельного кодекса Российской Федерации, Карта (план) № 69/2012 от 02.08.2012, срок действия: 07.07.2015
230	8007	Ограничения прав на земельный участок, предусмотренные статьями 56, 56.1 Земельного кодекса Российской Федерации, Карта (план) № 142/2012 от 19.10.2012, срок действия: 07.07.2015
231	6647	Ограничения прав на земельный участок, предусмотренные статьями 56, 56.1 Земельного кодекса Российской Федерации, Карта (план) № 134/2012 от 19.10.2012, срок действия: 07.07.2015
232	9320	Ограничения прав на земельный участок, предусмотренные статьями 56, 56.1 Земельного кодекса Российской Федерации, Карта (план) № 141/2012 от 19.10.2012, срок действия: 07.07.2015
233	4902	Ограничения прав на земельный участок, предусмотренные статьями 56, 56.1 Земельного кодекса Российской Федерации, Карта (план) № 145/2012 от 19.10.2012, срок действия: 09.07.2015
234	4348	Ограничения прав на земельный участок, предусмотренные статьями 56, 56.1 Земельного кодекса Российской Федерации, Карта (план) № 164/2012 от 25.10.2012, срок действия: 09.07.2015
235	5131	Ограничения прав на земельный участок, предусмотренные статьями 56, 56.1 Земельного кодекса Российской Федерации, Карта (план) № 216/2012 от 20.11.2012, срок действия: 09.07.2015
236	13473	Ограничения прав на земельный участок, предусмотренные статьями 56, 56.1 Земельного

		кодекса Российской Федерации, Карта (план) № 212/2012 от 20.11.2012, срок действия: 09.07.2015
237	1134	Ограничения прав на земельный участок, предусмотренные статьями 56, 56.1 Земельного кодекса Российской Федерации, Карта (план) № 186/2012 от 07.11.2012, срок действия: 09.07.2015
238	4783	Ограничения прав на земельный участок, предусмотренные статьями 56, 56.1 Земельного кодекса Российской Федерации, Карта (план) № 219/2012 от 20.11.2012, срок действия: 09.07.2015
239	3496	Ограничения прав на земельный участок, предусмотренные статьями 56, 56.1 Земельного кодекса Российской Федерации, Карта (план) № 221/2012 от 20.11.2012, срок действия: 09.07.2015
240	3749	Ограничения прав на земельный участок, предусмотренные статьями 56, 56.1 Земельного кодекса Российской Федерации, Карта (план) № 220/2012 от 20.11.2012, срок действия: 09.07.2015

Государственный регистратор		ФГИС ЕГРН
полное наименование должности	подпись	инициалы, фамилия

М.П.

Раздел 4.1

Выписка из Единого государственного реестра недвижимости об объекте недвижимости
Сведения о частях земельного участка

Земельный участок			
(вид объекта недвижимости)			
Лист № ___ Раздела 4.1	Всего листов раздела 4.1 : ___	Всего разделов: ___	Всего листов выписки: ___
11.10.2022 № 99/2022/499080555			
Кадастровый номер:		47:23:0000000:311	

Учетный номер части	Площадь (м ²)	Содержание ограничения в использовании или ограничения права на объект недвижимости или обременения объекта недвижимости
1	2	3
241	984	Ограничения прав на земельный участок, предусмотренные статьями 56, 56.1 Земельного кодекса Российской Федерации, Карта (план) № 189/2012 от 08.11.2012, срок действия: 09.07.2015
242	6187	Ограничения прав на земельный участок, предусмотренные статьями 56, 56.1 Земельного кодекса Российской Федерации, Карта (план) № 208/2012 от 20.11.2012, срок действия: 09.07.2015
243	7570	Ограничения прав на земельный участок, предусмотренные статьями 56, 56.1 Земельного кодекса Российской Федерации, Карта (план) № 183/2012 от 20.11.2012, срок действия: 09.07.2015
244	10687	Ограничения прав на земельный участок, предусмотренные статьями 56, 56.1 Земельного кодекса Российской Федерации, Карта (план) № 355/2012 от 18.12.2012, срок действия: 19.08.2015

245	6536	Ограничения прав на земельный участок, предусмотренные статьями 56, 56.1 Земельного кодекса Российской Федерации, Карта (план) № 297/2012 от 28.11.2012, срок действия: 19.08.2015
246	171	Ограничения прав на земельный участок, предусмотренные статьями 56, 56.1 Земельного кодекса Российской Федерации, Карта (план) № 35/2013 от 29.05.2013, срок действия: 19.08.2015
247	2140	Ограничения прав на земельный участок, предусмотренные статьями 56, 56.1 Земельного кодекса Российской Федерации, Карта (план) № 104/2013 от 24.10.2013, срок действия: 19.08.2015
248	1778	Ограничения прав на земельный участок, предусмотренные статьями 56, 56.1 Земельного кодекса Российской Федерации, Карта (план) охранной зоны объекта электросетевого хозяйства № 621/2015 от 23.12.2015, срок действия: 28.01.2016
249	634	Ограничения прав на земельный участок, предусмотренные статьями 56, 56.1 Земельного кодекса Российской Федерации, Карта (план) охранной зоны объекта электросетевого хозяйства № 625/2015 от 23.12.2015, срок действия: 28.01.2016
250	1068	Ограничения прав на земельный участок, предусмотренные статьями 56, 56.1 Земельного кодекса Российской Федерации, Карта (план) охранной зоны объекта электросетевого хозяйства № 628/2015 от 23.12.2015, срок действия: 28.01.2016
251	551	Ограничения прав на земельный участок, предусмотренные статьями 56, 56.1 Земельного кодекса Российской Федерации, Карта (план) охранной зоны объекта электросетевого хозяйства № - от 25.01.2016, срок действия: 13.04.2016
252	12405	Ограничения прав на земельный участок, предусмотренные статьями 56, 56.1 Земельного кодекса Российской Федерации, Постановление "О порядке установления охранных зон объектов электросетевого хозяйства и особых условий использования земельных участков, расположенных в границах таких зон" № 160 от 24.02.2009, срок действия: 15.06.2016
253	1280	Ограничения прав на земельный участок, предусмотренные статьями 56, 56.1 Земельного кодекса Российской Федерации, Договор подряда на выполнение комплекса работ № 15-7381 от 29.10.2015, срок действия: 02.03.2017
254	1280	Ограничения прав на земельный участок, предусмотренные статьями 56, 56.1 Земельного кодекса Российской Федерации, Договор подряда на выполнение комплекса работ № 15-7381 от 29.10.2015, срок действия: 06.03.2017
255	857	Ограничения прав на земельный участок, предусмотренные статьями 56, 56.1 Земельного кодекса Российской Федерации, Доверенность № 77 АВ 1940825 от 02.02.2017, срок действия: 04.05.2017

Государственный регистратор		ФГИС ЕГРН
полное наименование должности	подпись	инициалы, фамилия

М.П.

Раздел 4.1

Выписка из Единого государственного реестра недвижимости об объекте недвижимости
Сведения о частях земельного участка

Земельный участок			
(вид объекта недвижимости)			
Лист № ___ Раздела 4.1	Всего листов раздела 4.1 : ___	Всего разделов: ___	Всего листов выписки: ___

Учетный номер части	Площадь (м ²)	Содержание ограничения в использовании или ограничения права на объект недвижимости или обременения объекта недвижимости
1	2	3
256	149	Ограничения прав на земельный участок, предусмотренные статьями 56, 56.1 Земельного кодекса Российской Федерации, Карта (план) № 92/2013 от 18.10.2013, срок действия: 03.10.2018
257	545	Иные ограничения (обременения) прав
258	11090	Сервитут, Временные. Дата истечения срока действия временного характера - 02.11.2023
259	840	Сервитут, Временные. Дата истечения срока действия временного характера - 19.12.2023
260	2995	Сервитут, Временные. Дата истечения срока действия временного характера - 19.12.2023
261	1265	Сервитут, Временные. Дата истечения срока действия временного характера - 19.12.2023
262	434	Сервитут, Временные. Дата истечения срока действия временного характера - 19.12.2023
263	776	Ограничения прав на земельный участок, предусмотренные статьями 56, 56.1 Земельного кодекса Российской Федерации, Карта (план) № - от 03.12.2018, срок действия: 22.04.2019
264	5539	Ограничения прав на земельный участок, предусмотренные статьями 56, 56.1 Земельного кодекса Российской Федерации, Карта (план) № б/н от 17.12.2018, срок действия: 07.06.2019
265	2	Ограничения прав на земельный участок, предусмотренные статьями 56, 56.1 Земельного кодекса Российской Федерации, 47.23.0.96, Приказ об установлении границ территории и предмета охраны объекта культурного наследия регионального значения "Памятный знак (камень-валун) на рубеже обороны советских войск в 1941 г. Здесь сражались воины 267 ОПАБ, в составе 2-й дивизии народного ополчения Ленинграда" № 01-03/19-297 от 03.09.2019, срок действия: 02.12.2019
266	2455	Ограничения прав на земельный участок, предусмотренные статьями 56, 56.1 Земельного кодекса Российской Федерации, Кадастровый план территории № 47/201/19-911017 от 13.08.2019, срок действия: 26.03.2020
267	6158	Ограничения прав на земельный участок, предусмотренные статьями 56, 56.1 Земельного кодекса Российской Федерации, Проект санитарно-защитной зоны АЗС №212 ООО "КИРИШИАВТОСЕРВИС" № б/н от 26.11.2019, срок действия: 22.04.2020
268	19426	Ограничения прав на земельный участок, предусмотренные статьями 56, 56.1 Земельного кодекса Российской Федерации, Выписка из Единого государственного реестра недвижимости об основных характеристиках и зарегистрированных правах на объект недвижимости № б/н от 09.09.2019, срок действия: 23.04.2020
269	370	Ограничения прав на земельный участок, предусмотренные статьями 56, 56.1 Земельного кодекса Российской Федерации, Описание местоположения границ № б/н от 20.02.2020, срок действия: 04.06.2020
270	1787	Ограничения прав на земельный участок, предусмотренные статьями 56, 56.1 Земельного кодекса Российской Федерации, Описание местоположения границ № б/н от 20.02.2020, срок действия: 15.06.2020

полное наименование должности	подпись	инициалы, фамилия
-------------------------------	---------	-------------------

М.П.

Раздел ~~5091~~

Выписка из Единого государственного реестра недвижимости об объекте недвижимости
Сведения о частях земельного участка

Земельный участок			
(вид объекта недвижимости)			
Лист № __ Раздела 4.1	Всего листов раздела 4.1 : __	Всего разделов: __	Всего листов выписки: __
11.10.2022 № 99/2022/499080555			
Кадастровый номер:		47:23:0000000:311	

Учетный номер части	Площадь (м ²)	Содержание ограничения в использовании или ограничения права на объект недвижимости или обременения объекта недвижимости
1	2	3
271	228	Ограничения прав на земельный участок, предусмотренные статьями 56, 56.1 Земельного кодекса Российской Федерации, Описание местоположения границ № б/н от 20.02.2020, срок действия: 23.06.2020
272	2256	Ограничения прав на земельный участок, предусмотренные статьями 56, 56.1 Земельного кодекса Российской Федерации, Доверенность № 78/688-н/78-2020-9-2 от 19.02.2020, срок действия: 22.01.2021
273	1539	Ограничения прав на земельный участок, предусмотренные статьями 56, 56.1 Земельного кодекса Российской Федерации, Доверенность № 78/688-н/78-2020-9-2 от 19.02.2020, срок действия: 28.01.2021
274	3411	Ограничения прав на земельный участок, предусмотренные статьями 56, 56.1 Земельного кодекса Российской Федерации, Документ, содержащий необходимые для внесения в государственный кадастр недвижимости сведения об установлении или изменении территориальной зоны или зоны с особыми условиями использования территорий, либо об отмене установления такой зоны № PVD-0123/2021-9079 от 19.01.2021, срок действия: 17.03.2021
275	769	Ограничения прав на земельный участок, предусмотренные статьями 56, 56.1 Земельного кодекса Российской Федерации, Документ, содержащий необходимые для внесения в государственный кадастр недвижимости сведения об установлении или изменении территориальной зоны или зоны с особыми условиями использования территорий, либо об отмене установления такой зоны № PVD-0123/2021-10184 от 19.01.2021, срок действия: 19.03.2021
276	626	Ограничения прав на земельный участок, предусмотренные статьями 56, 56.1 Земельного кодекса Российской Федерации, Документ, содержащий необходимые для внесения в государственный кадастр недвижимости сведения об установлении или изменении территориальной зоны или зоны с особыми условиями использования территорий, либо об отмене установления такой зоны № PVD-0123/2021-10356 от 19.01.2021, срок действия: 24.03.2021
277	726	Ограничения прав на земельный участок, предусмотренные статьями 56, 56.1 Земельного кодекса Российской Федерации, Доверенность № 3374973 от 03.11.2020, срок действия:

		08.06.2021
278	1186	Ограничения прав на земельный участок, предусмотренные статьями 56, 56.1 Земельного кодекса Российской Федерации, Доверенность № 02/29/77/21 от 15.02.2021, срок действия: 11.06.2021
279	2574	Ограничения прав на земельный участок, предусмотренные статьями 56, 56.1 Земельного кодекса Российской Федерации, Доверенность № 02/29/77/21 от 15.02.2021, срок действия: 06.09.2021
280	1613	Ограничения прав на земельный участок, предусмотренные статьями 56, 56.1 Земельного кодекса Российской Федерации, Доверенность № 3374973 от 03.11.2020, срок действия: 07.09.2021
281	3268	Ограничения прав на земельный участок, предусмотренные статьями 56, 56.1 Земельного кодекса Российской Федерации, Приказ об установлении границ территории и предмета охраны объекта культурного наследия регионального значения "Памятный знак (камень-валун) на рубеже обороны советских войск в 1941 г. Здесь сражались воины 267 ОПАБ, в составе 2-й дивизии народного ополчения Ленинграда" № 01-03/19-297 от 03.09.2019, срок действия: 24.09.2021
282	237	
283	20	
284	984	
285	192	

Государственный регистратор		ФГИС ЕГРН
полное наименование должности	подпись	инициалы, фамилия

М.П.

Раздел 4.1

Выписка из Единого государственного реестра недвижимости об объекте недвижимости
Сведения о частях земельного участка

Земельный участок			
(вид объекта недвижимости)			
Лист № __ Раздела 4.1	Всего листов раздела 4.1 : __	Всего разделов: __	Всего листов выписки: __
11.10.2022 № 99/2022/499080555			
Кадастровый номер:		47:23:0000000:311	

Учетный номер части	Площадь (м ²)	Содержание ограничения в использовании или ограничения права на объект недвижимости или обременения объекта недвижимости
1	2	3
286	3496	
287	5540	
288	1280	
289	6647	

290	1280	
291	1134	
292	3435	571
293	2455	
294	19426	
295	5621	
296	370	
297	10687	
298	344	
299	4348	
300	12405	

Государственный регистратор		ФГИС ЕГРН
полное наименование должности	подпись	инициалы, фамилия

М.П.

Раздел 4.1

Выписка из Единого государственного реестра недвижимости об объекте недвижимости
Сведения о частях земельного участка

Земельный участок			
(вид объекта недвижимости)			
Лист № ___ Раздела 4.1	Всего листов раздела 4.1 : ___	Всего разделов: ___	Всего листов выписки: ___
11.10.2022 № 99/2022/499080555			
Кадастровый номер:		47:23:0000000:311	

Учетный номер части	Площадь (м ²)	Содержание ограничения в использовании или ограничения права на объект недвижимости или обременения объекта недвижимости
1	2	3
301	9320	
302	776	
303	4348	
304	4783	
305	2069	
306	228	
307	6536	
308	6187	
309	2069	
310	1787	
311	7570	

312	5131	
313	0	
314	2140	572
315	13472	

Государственный регистратор		ФГИС ЕГРН
полное наименование должности	подпись	инициалы, фамилия

М.П.

Раздел 4.1

Выписка из Единого государственного реестра недвижимости об объекте недвижимости
Сведения о частях земельного участка

Земельный участок			
(вид объекта недвижимости)			
Лист № ___ Раздела 4.1	Всего листов раздела 4.1 : ___	Всего разделов: ___	Всего листов выписки: ___
11.10.2022 № 99/2022/499080555			
Кадастровый номер:		47:23:0000000:311	

Учетный номер части	Площадь (м ²)	Содержание ограничения в использовании или ограничения права на объект недвижимости или обременения объекта недвижимости
1	2	3
316	3749	
317	857	
318	1778	
319	5942	
320	0	
321	5094	
322	8007	
323	551	
324	171	
325	634	
326	1068	
327	6158	
328	1921	
329	2	
330	682	Ограничения прав на земельный участок, предусмотренные статьями 56, 56.1 Земельного кодекса Российской Федерации, Доверенность № 3374973 от 03.11.2020, срок действия: 19.10.2021

--	--	--

Государственный регистратор		ФГИС ЕГРН
полное наименование должности	подпись	инициалы, фамилия

М.П.

573

Раздел 4.1

Выписка из Единого государственного реестра недвижимости об объекте недвижимости
Сведения о частях земельного участка

Земельный участок			
(вид объекта недвижимости)			
Лист № __ Раздела 4.1	Всего листов раздела 4.1 : __	Всего разделов: __	Всего листов выписки: __
11.10.2022 № 99/2022/499080555			
Кадастровый номер:		47:23:0000000:311	

Учетный номер части	Площадь (м ²)	Содержание ограничения в использовании или ограничения права на объект недвижимости или обременения объекта недвижимости
1	2	3
331	3864	Ограничения прав на земельный участок, предусмотренные статьями 56, 56.1 Земельного кодекса Российской Федерации, Доверенность № 41 от 05.02.2021, срок действия: 26.10.2021
332	5684	Ограничения прав на земельный участок, предусмотренные статьями 56, 56.1 Земельного кодекса Российской Федерации, Документ, содержащий необходимые для внесения в государственный кадастр недвижимости сведения об установлении или изменении территориальной зоны или зоны с особыми условиями использования территорий, либо об отмене установления такой зоны № PVD-0123/2022-16204 от 14.02.2022, срок действия: 24.02.2022
333	287	Ограничения прав на земельный участок, предусмотренные статьями 56, 56.1 Земельного кодекса Российской Федерации, Документ, содержащий необходимые для внесения в государственный кадастр недвижимости сведения об установлении или изменении территориальной зоны или зоны с особыми условиями использования территорий, либо об отмене установления такой зоны № PVD-0123/2022-45825 от 20.06.2022, срок действия: 26.08.2022

Государственный регистратор		ФГИС ЕГРН
полное наименование должности	подпись	инициалы, фамилия

М.П.

Выписка из Единого государственного реестра недвижимости об объекте недвижимости
Сведения о частях земельного участка

574

Земельный участок			
<small>(вид объекта недвижимости)</small>			
Лист № __ Раздела 4.2	Всего листов раздела 4.2 : __	Всего разделов: __	Всего листов выписки: __
11.10.2022 № 99/2022/499080555			
Кадастровый номер:		47:23:0000000:311	

Сведения о характерных точках границы части (частей) земельного участка				
Учетный номер части: 1				
Система координат: Местная 167				
Зона №				
Номер точки	Координаты, м		Описание закрепления на местности	Средняя квадратическая погрешность определения координат характерных точек границы части земельного участка, м
	X	Y		
1	2	3	4	5
1	406754.22	2209766.79	данные отсутствуют	данные отсутствуют
1	406754.22	2209766.79	данные отсутствуют	данные отсутствуют
2	406748.31	2209780.63	данные отсутствуют	данные отсутствуют
3	406744.8	2209778.67	данные отсутствуют	данные отсутствуют
4	406750.7	2209764.85	данные отсутствуют	данные отсутствуют

Государственный регистратор		ФГИС ЕГРН
полное наименование должности	подпись	инициалы, фамилия

М.П.

Выписка из Единого государственного реестра недвижимости об объекте недвижимости
Сведения о частях земельного участка

575

Земельный участок			
<small>(вид объекта недвижимости)</small>			
Лист № __ Раздела 4.2	Всего листов раздела 4.2 : __	Всего разделов: __	Всего листов выписки: __
11.10.2022 № 99/2022/499080555			
Кадастровый номер:		47:23:0000000:311	

Сведения о характерных точках границы части (частей) земельного участка				
Учетный номер части: 2				
Система координат: Местная 167				
Зона №				
Номер точки	Координаты, м		Описание закрепления на местности	Средняя квадратическая погрешность определения координат характерных точек границы части земельного участка, м
	X	Y		
1	2	3	4	5
5	406896.74	2209849.69	данные отсутствуют	данные отсутствуют
5	406896.74	2209849.69	данные отсутствуют	данные отсутствуют
6	406891.82	2209851.63	данные отсутствуют	данные отсутствуют
7	406788.44	2209795.25	данные отсутствуют	данные отсутствуют
8	406790.37	2209791.75	данные отсутствуют	данные отсутствуют

Государственный регистратор		ФГИС ЕГРН
полное наименование должности	подпись	инициалы, фамилия

М.П.

Выписка из Единого государственного реестра недвижимости об объекте недвижимости
Сведения о частях земельного участка

576

Земельный участок			
<small>(вид объекта недвижимости)</small>			
Лист № __ Раздела 4.2	Всего листов раздела 4.2 : __	Всего разделов: __	Всего листов выписки: __
11.10.2022 № 99/2022/499080555			
Кадастровый номер:		47:23:0000000:311	

Сведения о характерных точках границы части (частей) земельного участка				
Учетный номер части: 3				
Система координат: Местная 167				
Зона №				
Номер точки	Координаты, м		Описание закрепления на местности	Средняя квадратическая погрешность определения координат характерных точек границы части земельного участка, м
	X	Y		
1	2	3	4	5
9	406884.91	2209854.27	данные отсутствуют	данные отсутствуют
9	406884.91	2209854.27	данные отсутствуют	данные отсутствуют
10	406879.98	2209856.07	данные отсутствуют	данные отсутствуют
11	406827.57	2209827.64	данные отсутствуют	данные отсутствуют
12	406829.46	2209824.13	данные отсутствуют	данные отсутствуют

Государственный регистратор		ФГИС ЕГРН
полное наименование должности	подпись	инициалы, фамилия

М.П.

Выписка из Единого государственного реестра недвижимости об объекте недвижимости
Сведения о частях земельного участка

577

Земельный участок			
<small>(вид объекта недвижимости)</small>			
Лист № __ Раздела 4.2	Всего листов раздела 4.2 : __	Всего разделов: __	Всего листов выписки: __
11.10.2022 № 99/2022/499080555			
Кадастровый номер:		47:23:0000000:311	

Сведения о характерных точках границы части (частей) земельного участка				
Учетный номер части: 4				
Система координат: Местная 167				
Зона №				
Номер точки	Координаты, м		Описание закрепления на местности	Средняя квадратическая погрешность определения координат характерных точек границы части земельного участка, м
	X	Y		
1	2	3	4	5
1	406754.22	2209766.79	данные отсутствуют	данные отсутствуют
1	406754.22	2209766.79	данные отсутствуют	данные отсутствуют
4	406750.7	2209764.85	данные отсутствуют	данные отсутствуют
13	406756.66	2209750.92	данные отсутствуют	данные отсутствуют
14	406760.17	2209752.89	данные отсутствуют	данные отсутствуют

Государственный регистратор		ФГИС ЕГРН
полное наименование должности	подпись	инициалы, фамилия

М.П.

Выписка из Единого государственного реестра недвижимости об объекте недвижимости
Сведения о частях земельного участка

578

Земельный участок			
<small>(вид объекта недвижимости)</small>			
Лист № __ Раздела 4.2	Всего листов раздела 4.2 : __	Всего разделов: __	Всего листов выписки: __
11.10.2022 № 99/2022/499080555			
Кадастровый номер:		47:23:0000000:311	

Сведения о характерных точках границы части (частей) земельного участка				
Учетный номер части: 5				
Система координат: Местная 167				
Зона №				
Номер точки	Координаты, м		Описание закрепления на местности	Средняя квадратическая погрешность определения координат характерных точек границы части земельного участка, м
	X	Y		
1	2	3	4	5
15	406171.72	2209412.16	данные отсутствуют	данные отсутствуют
15	406171.72	2209412.16	данные отсутствуют	данные отсутствуют
16	406199.48	2209424.42	данные отсутствуют	данные отсутствуют
17	406207.56	2209429.95	данные отсутствуют	данные отсутствуют
18	406215.88	2209435.6	данные отсутствуют	данные отсутствуют
19	406200.05	2209465.67	данные отсутствуют	данные отсутствуют
20	406191.26	2209460.88	данные отсутствуют	данные отсутствуют
21	406176.97	2209453.08	данные отсутствуют	данные отсутствуют
22	406156.2	2209441.62	данные отсутствуют	данные отсутствуют

Государственный регистратор		ФГИС ЕГРН
полное наименование должности	подпись	инициалы, фамилия

М.П.

Выписка из Единого государственного реестра недвижимости об объекте недвижимости
Сведения о частях земельного участка

579

Земельный участок			
(вид объекта недвижимости)			
Лист № __ Раздела 4.2	Всего листов раздела 4.2 : __	Всего разделов: __	Всего листов выписки: __
11.10.2022 № 99/2022/499080555			
Кадастровый номер:		47:23:0000000:311	

Сведения о характерных точках границы части (частей) земельного участка

Учетный номер части: 6

Система координат: Местная 167

Зона №

Номер точки	Координаты, м		Описание закрепления на местности	Средняя квадратическая погрешность определения координат характерных точек границы части земельного участка, м
	X	Y		
1	2	3	4	5
23	406192.46	2209477.72	данные отсутствуют	данные отсутствуют
23	406192.46	2209477.72	данные отсутствуют	данные отсутствуют
24	406228.7	2209499.54	данные отсутствуют	данные отсутствуют
25	406293.02	2209540.44	данные отсутствуют	данные отсутствуют
26	406306.05	2209546.26	данные отсутствуют	данные отсутствуют
27	406314.39	2209550.52	данные отсутствуют	данные отсутствуют
28	406312.5	2209554.04	данные отсутствуют	данные отсутствуют
29	406304.32	2209549.87	данные отсутствуют	данные отсутствуют
30	406291.12	2209543.96	данные отсутствуют	данные отсутствуют
31	406226.6	2209502.94	данные отсутствуют	данные отсутствуют
32	406190.55	2209481.24	данные отсутствуют	данные отсутствуют
33	406151.06	2209457.44	данные отсутствуют	данные отсутствуют
34	406131.91	2209453.97	данные отсутствуют	данные отсутствуют
35	406133.95	2209450.27	данные отсутствуют	данные отсутствуют
36	406152.49	2209453.65	данные отсутствуют	данные отсутствуют

Государственный регистратор		ФГИС ЕГРН
полное наименование должности	подпись	инициалы, фамилия

М.П.

Выписка из Единого государственного реестра недвижимости об объекте недвижимости
Сведения о частях земельного участка

580

Земельный участок			
<small>(вид объекта недвижимости)</small>			
Лист № __ Раздела 4.2	Всего листов раздела 4.2 : __	Всего разделов: __	Всего листов выписки: __
11.10.2022 № 99/2022/499080555			
Кадастровый номер:		47:23:0000000:311	

Сведения о характерных точках границы части (частей) земельного участка				
Учетный номер части: 7				
Система координат: Местная 167				
Зона №				
Номер точки	Координаты, м		Описание закрепления на местности	Средняя квадратическая погрешность определения координат характерных точек границы части земельного участка, м
	X	Y		
1	2	3	4	5
21	406176.97	2209453.08	данные отсутствуют	данные отсутствуют
21	406176.97	2209453.08	данные отсутствуют	данные отсутствуют
22	406156.2	2209441.62	данные отсутствуют	данные отсутствуют
37	406200.05	2209465.66	данные отсутствуют	данные отсутствуют
38	406185.26	2209493.73	данные отсутствуют	данные отсутствуют
39	406184.09	2209493.12	данные отсутствуют	данные отсутствуют
40	406141.33	2209469.85	данные отсутствуют	данные отсутствуют

Государственный регистратор		ФГИС ЕГРН
полное наименование должности	подпись	инициалы, фамилия

М.П.

Выписка из Единого государственного реестра недвижимости об объекте недвижимости
Сведения о частях земельного участка

581

Земельный участок			
<small>(вид объекта недвижимости)</small>			
Лист № __ Раздела 4.2	Всего листов раздела 4.2 : __	Всего разделов: __	Всего листов выписки: __
11.10.2022 № 99/2022/499080555			
Кадастровый номер:		47:23:0000000:311	

Сведения о характерных точках границы части (частей) земельного участка				
Учетный номер части: 8				
Система координат: Местная 167				
Зона №				
Номер точки	Координаты, м		Описание закрепления на местности	Средняя квадратическая погрешность определения координат характерных точек границы части земельного участка, м
	X	Y		
1	2	3	4	5
41	406047.02	2209381.56	данные отсутствуют	данные отсутствуют
41	406047.02	2209381.56	данные отсутствуют	данные отсутствуют
42	406043.49	2209379.64	данные отсутствуют	данные отсутствуют
43	406049.18	2209365.86	данные отсутствуют	данные отсутствуют
44	406052.71	2209367.79	данные отсутствуют	данные отсутствуют

Государственный регистратор		ФГИС ЕГРН
полное наименование должности	подпись	инициалы, фамилия

М.П.

Выписка из Единого государственного реестра недвижимости об объекте недвижимости
Сведения о частях земельного участка

582

Земельный участок			
<small>(вид объекта недвижимости)</small>			
Лист № __ Раздела 4.2	Всего листов раздела 4.2 : __	Всего разделов: __	Всего листов выписки: __
11.10.2022 № 99/2022/499080555			
Кадастровый номер:		47:23:0000000:311	

Сведения о характерных точках границы части (частей) земельного участка				
Учетный номер части: 9				
Система координат: Местная 167				
Зона №				
Номер точки	Координаты, м		Описание закрепления на местности	Средняя квадратическая погрешность определения координат характерных точек границы части земельного участка, м
	X	Y		
1	2	3	4	5
45	405443.61	2209071.06	данные отсутствуют	данные отсутствуют
45	405443.61	2209071.06	данные отсутствуют	данные отсутствуют
46	405391.43	2209042.59	данные отсутствуют	данные отсутствуют
47	405407.62	2209049.93	данные отсутствуют	данные отсутствуют
48	405597.83	2209155.2	данные отсутствуют	данные отсутствуют

Государственный регистратор		ФГИС ЕГРН
полное наименование должности	подпись	инициалы, фамилия

М.П.

Выписка из Единого государственного реестра недвижимости об объекте недвижимости
Сведения о частях земельного участка

583

Земельный участок			
<small>(вид объекта недвижимости)</small>			
Лист № __ Раздела 4.2	Всего листов раздела 4.2 : __	Всего разделов: __	Всего листов выписки: __
11.10.2022 № 99/2022/499080555			
Кадастровый номер:		47:23:0000000:311	

Сведения о характерных точках границы части (частей) земельного участка				
Учетный номер части: 10				
Система координат: Местная 167				
Зона №				
Номер точки	Координаты, м		Описание закрепления на местности	Средняя квадратическая погрешность определения координат характерных точек границы части земельного участка, м
	X	Y		
1	2	3	4	5
49	405720.57	2209223.13	данные отсутствуют	данные отсутствуют
49	405720.57	2209223.13	данные отсутствуют	данные отсутствуют
50	405670.92	2209196.51	данные отсутствуют	данные отсутствуют
51	405664.03	2209195.91	данные отсутствуют	данные отсутствуют
52	405652.46	2209189.14	данные отсутствуют	данные отсутствуют
53	405645.9	2209181.8	данные отсутствуют	данные отсутствуют

Государственный регистратор		ФГИС ЕГРН
полное наименование должности	подпись	инициалы, фамилия

М.П.

Выписка из Единого государственного реестра недвижимости об объекте недвижимости
Сведения о частях земельного участка

584

Земельный участок			
<small>(вид объекта недвижимости)</small>			
Лист № __ Раздела 4.2	Всего листов раздела 4.2 : __	Всего разделов: __	Всего листов выписки: __
11.10.2022 № 99/2022/499080555			
Кадастровый номер:		47:23:0000000:311	

Сведения о характерных точках границы части (частей) земельного участка				
Учетный номер части: 11				
Система координат: Местная 167				
Зона №				
Номер точки	Координаты, м		Описание закрепления на местности	Средняя квадратическая погрешность определения координат характерных точек границы части земельного участка, м
	X	Y		
1	2	3	4	5
42	406043.49	2209379.64	данные отсутствуют	данные отсутствуют
54	406041.18	2209395.72	данные отсутствуют	данные отсутствуют
54	406041.18	2209395.72	данные отсутствуют	данные отсутствуют
55	406037.62	2209393.85	данные отсутствуют	данные отсутствуют
56	406047.02	2209381.57	данные отсутствуют	данные отсутствуют

Государственный регистратор		ФГИС ЕГРН
полное наименование должности	подпись	инициалы, фамилия

М.П.

Выписка из Единого государственного реестра недвижимости об объекте недвижимости
Сведения о частях земельного участка

585

Земельный участок				
<small>(вид объекта недвижимости)</small>				
Лист № ___ Раздела 4.2		Всего листов раздела 4.2 : ___		Всего разделов: ___
Всего листов выписки: ___				
11.10.2022 № 99/2022/499080555				
Кадастровый номер:			47:23:0000000:311	
Сведения о характерных точках границы части (частей) земельного участка				
Учетный номер части: 12				
Система координат:				
Зона №				
Номер точки	Координаты, м		Описание закрепления на местности	Средняя квадратическая погрешность определения координат характерных точек границы части земельного участка, м
	X	Y		
1	2	3	4	5
Государственный регистратор			ФГИС ЕГРН	
полное наименование должности			подпись	
			инициалы, фамилия	

М.П.

Выписка из Единого государственного реестра недвижимости об объекте недвижимости
Сведения о частях земельного участка

586

Земельный участок				
<small>(вид объекта недвижимости)</small>				
Лист № __ Раздела 4.2		Всего листов раздела 4.2 : __		Всего разделов: __
Всего листов выписки: __				
11.10.2022 № 99/2022/499080555				
Кадастровый номер:			47:23:0000000:311	
Сведения о характерных точках границы части (частей) земельного участка				
Учетный номер части: 13				
Система координат: Местная 167				
Зона №				
Номер точки	Координаты, м		Описание закрепления на местности	Средняя квадратическая погрешность определения координат характерных точек границы части земельного участка, м
	X	Y		
1	2	3	4	5
57	404797.44	2208739.15	данные отсутствуют	данные отсутствуют
57	404797.44	2208739.15	данные отсутствуют	данные отсутствуют
58	404793.42	2208737	данные отсутствуют	данные отсутствуют
59	404791.87	2208713.56	данные отсутствуют	данные отсутствуют
60	404633.79	2208628.38	данные отсутствуют	данные отсутствуют
61	404576.21	2208596.97	данные отсутствуют	данные отсутствуют
62	404589.99	2208620.98	данные отсутствуют	данные отсутствуют
63	404587.72	2208625.53	данные отсутствуют	данные отсутствуют
64	404584.15	2208623.58	данные отсутствуют	данные отсутствуют
65	404585.45	2208621.1	данные отсутствуют	данные отсутствуют
66	404569.49	2208593.3	данные отсутствуют	данные отсутствуют
67	404490.89	2208550.15	данные отсутствуют	данные отсутствуют
68	404491.37	2208549.96	данные отсутствуют	данные отсутствуют
69	404492.43	2208549.51	данные отсутствуют	данные отсутствуют
70	404495.35	2208548.32	данные отсутствуют	данные отсутствуют
71	404571.91	2208590.07	данные отсутствуют	данные отсутствуют
Государственный регистратор			ФГИС ЕГРН	
полное наименование должности			подпись	
			инициалы, фамилия	

М.П.

Выписка из Единого государственного реестра недвижимости об объекте недвижимости
Сведения о частях земельного участка

Земельный участок				587
<small>(вид объекта недвижимости)</small>				
Лист № ___ Раздела 4.2	Всего листов раздела 4.2 : ___	Всего разделов: ___	Всего листов выписки: ___	
11.10.2022 № 99/2022/499080555				
Кадастровый номер:		47:23:000000:311		

Номер точки	Координаты, м		Описание закрепления на местности	Средняя квадратическая погрешность определения координат характерных точек границы части земельного участка, м
	X	Y		
1	2	3	4	5
72	404635.69	2208624.87	данные отсутствуют	данные отсутствуют
73	404795.68	2208711.05	данные отсутствуют	данные отсутствуют

Государственный регистратор		ФГИС ЕГРН
полное наименование должности	подпись	инициалы, фамилия

М.П.

Выписка из Единого государственного реестра недвижимости об объекте недвижимости
Сведения о частях земельного участка

588

Земельный участок			
<small>(вид объекта недвижимости)</small>			
Лист № __ Раздела 4.2	Всего листов раздела 4.2 : __	Всего разделов: __	Всего листов выписки: __
11.10.2022 № 99/2022/499080555			
Кадастровый номер:		47:23:0000000:311	

Сведения о характерных точках границы части (частей) земельного участка				
Учетный номер части: 14				
Система координат: Местная 167				
Зона №				
Номер точки	Координаты, м		Описание закрепления на местности	Средняя квадратическая погрешность определения координат характерных точек границы части земельного участка, м
	X	Y		
1	2	3	4	5
74	404518.43	2208534.06	данные отсутствуют	данные отсутствуют
74	404518.43	2208534.06	данные отсутствуют	данные отсутствуют
75	404523.15	2208536.62	данные отсутствуют	данные отсутствуют
76	404536.01	2208543.63	данные отсутствуют	данные отсутствуют
77	404528.29	2208556.5	данные отсутствуют	данные отсутствуют
78	404510.7	2208546.94	данные отсутствуют	данные отсутствуют

Государственный регистратор		ФГИС ЕГРН
полное наименование должности	подпись	инициалы, фамилия

М.П.

Выписка из Единого государственного реестра недвижимости об объекте недвижимости
Сведения о частях земельного участка

589

Земельный участок			
<small>(вид объекта недвижимости)</small>			
Лист № __ Раздела 4.2	Всего листов раздела 4.2 : __	Всего разделов: __	Всего листов выписки: __
11.10.2022 № 99/2022/499080555			
Кадастровый номер:		47:23:0000000:311	

Сведения о характерных точках границы части (частей) земельного участка

Учетный номер части: 15

Система координат: Местная 167

Зона №

Номер точки	Координаты, м		Описание закрепления на местности	Средняя квадратическая погрешность определения координат характерных точек границы части земельного участка, м
	X	Y		
1	2	3	4	5
79	405105.07	2208897.27	данные отсутствуют	данные отсутствуют
79	405105.07	2208897.27	данные отсутствуют	данные отсутствуют
80	404759.54	2208710.21	данные отсутствуют	данные отсутствуют
81	404611.42	2208628.64	данные отсутствуют	данные отсутствуют
82	404585.75	2208613.56	данные отсутствуют	данные отсутствуют
83	404578.81	2208609.54	данные отсутствуют	данные отсутствуют
84	404521.88	2208577.58	данные отсутствуют	данные отсутствуют
85	404523.79	2208574.07	данные отсутствуют	данные отсутствуют
86	404574.92	2208602.78	данные отсутствуют	данные отсутствуют
87	404581.72	2208606.57	данные отсутствуют	данные отсутствуют
88	404613.39	2208625.17	данные отсутствуют	данные отсутствуют
89	404761.45	2208706.7	данные отсутствуют	данные отсутствуют
90	405106.98	2208893.75	данные отсутствуют	данные отсутствуют

Государственный регистратор		ФГИС ЕГРН
полное наименование должности	подпись	инициалы, фамилия

М.П.

Выписка из Единого государственного реестра недвижимости об объекте недвижимости
Сведения о частях земельного участка

590

Земельный участок			
<small>(вид объекта недвижимости)</small>			
Лист № __ Раздела 4.2	Всего листов раздела 4.2 : __	Всего разделов: __	Всего листов выписки: __
11.10.2022 № 99/2022/499080555			
Кадастровый номер:		47:23:0000000:311	

Сведения о характерных точках границы части (частей) земельного участка				
Учетный номер части: 16				
Система координат: Местная 167				
Зона №				
Номер точки	Координаты, м		Описание закрепления на местности	Средняя квадратическая погрешность определения координат характерных точек границы части земельного участка, м
	X	Y		
1	2	3	4	5
91	404495.22	2208548.14	данные отсутствуют	данные отсутствуют
91	404495.22	2208548.14	данные отсутствуют	данные отсутствуют
92	404494.34	2208548.57	данные отсутствуют	данные отсутствуют
93	404490.78	2208550.01	данные отсутствуют	данные отсутствуют
94	404440.27	2208521.41	данные отсутствуют	данные отсутствуют
95	404438.98	2208521.53	данные отсутствуют	данные отсутствуют
96	404437.47	2208520.71	данные отсутствуют	данные отсутствуют
97	404432.93	2208518.24	данные отсутствуют	данные отсутствуют
98	404440.22	2208516.6	данные отсутствуют	данные отсутствуют

Государственный регистратор		ФГИС ЕГРН
полное наименование должности	подпись	инициалы, фамилия

М.П.

Выписка из Единого государственного реестра недвижимости об объекте недвижимости
Сведения о частях земельного участка

591

Земельный участок			
<small>(вид объекта недвижимости)</small>			
Лист № __ Раздела 4.2	Всего листов раздела 4.2 : __	Всего разделов: __	Всего листов выписки: __
11.10.2022 № 99/2022/499080555			
Кадастровый номер:		47:23:0000000:311	

Сведения о характерных точках границы части (частей) земельного участка				
Учетный номер части: 17				
Система координат: Местная 167				
Зона №				
Номер точки	Координаты, м		Описание закрепления на местности	Средняя квадратическая погрешность определения координат характерных точек границы части земельного участка, м
	X	Y		
1	2	3	4	5
99	403317.17	2207862.34	данные отсутствуют	данные отсутствуют
99	403317.17	2207862.34	данные отсутствуют	данные отсутствуют
100	403337.8	2207873.31	данные отсутствуют	данные отсутствуют
101	403339.55	2207910.23	данные отсутствуют	данные отсутствуют
102	403318.95	2207899.06	данные отсутствуют	данные отсутствуют

Государственный регистратор		ФГИС ЕГРН
полное наименование должности	подпись	инициалы, фамилия

М.П.

Выписка из Единого государственного реестра недвижимости об объекте недвижимости
Сведения о частях земельного участка

592

Земельный участок			
<small>(вид объекта недвижимости)</small>			
Лист № __ Раздела 4.2	Всего листов раздела 4.2 : __	Всего разделов: __	Всего листов выписки: __
11.10.2022 № 99/2022/499080555			
Кадастровый номер:		47:23:0000000:311	

Сведения о характерных точках границы части (частей) земельного участка				
Учетный номер части: 18				
Система координат: Местная 167				
Зона №				
Номер точки	Координаты, м		Описание закрепления на местности	Средняя квадратическая погрешность определения координат характерных точек границы части земельного участка, м
	X	Y		
1	2	3	4	5
103	403328.81	2207868.42	данные отсутствуют	данные отсутствуют
103	403328.81	2207868.42	данные отсутствуют	данные отсутствуют
104	403348.72	2207879.22	данные отсутствуют	данные отсутствуют
105	403347.95	2207914.78	данные отсутствуют	данные отсутствуют
106	403346.43	2207913.96	данные отсутствуют	данные отсутствуют
107	403328.12	2207904.02	данные отсутствуют	данные отсутствуют

Государственный регистратор		ФГИС ЕГРН
полное наименование должности	подпись	инициалы, фамилия

М.П.

Выписка из Единого государственного реестра недвижимости об объекте недвижимости
Сведения о частях земельного участка

593

Земельный участок			
<small>(вид объекта недвижимости)</small>			
Лист № __ Раздела 4.2	Всего листов раздела 4.2 : __	Всего разделов: __	Всего листов выписки: __
11.10.2022 № 99/2022/499080555			
Кадастровый номер:		47:23:0000000:311	

Сведения о характерных точках границы части (частей) земельного участка				
Учетный номер части: 19				
Система координат: Местная 167				
Зона №				
Номер точки	Координаты, м		Описание закрепления на местности	Средняя квадратическая погрешность определения координат характерных точек границы части земельного участка, м
	X	Y		
1	2	3	4	5
106	403346.43	2207913.96	данные отсутствуют	данные отсутствуют
108	403339.9	2207874.43	данные отсутствуют	данные отсутствуют
108	403339.9	2207874.43	данные отсутствуют	данные отсутствуют
109	403360	2207885.34	данные отсутствуют	данные отсутствуют
110	403359.77	2207921.27	данные отсутствуют	данные отсутствуют
111	403339.7	2207910.31	данные отсутствуют	данные отсутствуют

Государственный регистратор		ФГИС ЕГРН
полное наименование должности	подпись	инициалы, фамилия

М.П.

Выписка из Единого государственного реестра недвижимости об объекте недвижимости
Сведения о частях земельного участка

594

Земельный участок			
<small>(вид объекта недвижимости)</small>			
Лист № __ Раздела 4.2	Всего листов раздела 4.2 : __	Всего разделов: __	Всего листов выписки: __
11.10.2022 № 99/2022/499080555			
Кадастровый номер:		47:23:0000000:311	

Сведения о характерных точках границы части (частей) земельного участка				
Учетный номер части: 20				
Система координат: Местная 167				
Зона №				
Номер точки	Координаты, м		Описание закрепления на местности	Средняя квадратическая погрешность определения координат характерных точек границы части земельного участка, м
	X	Y		
1	2	3	4	5
112	403387.28	2207900.13	данные отсутствуют	данные отсутствуют
112	403387.28	2207900.13	данные отсутствуют	данные отсутствуют
113	403406.85	2207910.75	данные отсутствуют	данные отсутствуют
114	403405.39	2207946.19	данные отсутствуют	данные отсутствуют
115	403393.26	2207939.6	данные отсутствуют	данные отсутствуют
116	403385.82	2207935.52	данные отсутствуют	данные отсутствуют

Государственный регистратор		ФГИС ЕГРН
полное наименование должности	подпись	инициалы, фамилия

М.П.

Выписка из Единого государственного реестра недвижимости об объекте недвижимости
Сведения о частях земельного участка

595

Земельный участок			
<small>(вид объекта недвижимости)</small>			
Лист № __ Раздела 4.2	Всего листов раздела 4.2 : __	Всего разделов: __	Всего листов выписки: __
11.10.2022 № 99/2022/499080555			
Кадастровый номер:		47:23:0000000:311	

Сведения о характерных точках границы части (частей) земельного участка				
Учетный номер части: 21				
Система координат: Местная 167				
Зона №				
Номер точки	Координаты, м		Описание закрепления на местности	Средняя квадратическая погрешность определения координат характерных точек границы части земельного участка, м
	X	Y		
1	2	3	4	5
117	403686.05	2208067.36	данные отсутствуют	данные отсутствуют
117	403686.05	2208067.36	данные отсутствуют	данные отсутствуют
118	403704.3	2208077.31	данные отсутствуют	данные отсутствуют
119	403684.32	2208097.72	данные отсутствуют	данные отсутствуют
120	403666.07	2208087.82	данные отсутствуют	данные отсутствуют

Государственный регистратор		ФГИС ЕГРН
полное наименование должности	подпись	инициалы, фамилия

М.П.

Выписка из Единого государственного реестра недвижимости об объекте недвижимости
Сведения о частях земельного участка

596

Земельный участок			
<small>(вид объекта недвижимости)</small>			
Лист № __ Раздела 4.2	Всего листов раздела 4.2 : __	Всего разделов: __	Всего листов выписки: __
11.10.2022 № 99/2022/499080555			
Кадастровый номер:		47:23:0000000:311	

Сведения о характерных точках границы части (частей) земельного участка				
Учетный номер части: 22				
Система координат: Местная 167				
Зона №				
Номер точки	Координаты, м		Описание закрепления на местности	Средняя квадратическая погрешность определения координат характерных точек границы части земельного участка, м
	X	Y		
1	2	3	4	5
121	403720.09	2208085.91	данные отсутствуют	данные отсутствуют
121	403720.09	2208085.91	данные отсутствуют	данные отсутствуют
122	403700.31	2208106.41	данные отсутствуют	данные отсутствуют
123	403682.02	2208096.48	данные отсутствуют	данные отсутствуют
124	403702.22	2208076.18	данные отсутствуют	данные отсутствуют

Государственный регистратор		ФГИС ЕГРН
полное наименование должности	подпись	инициалы, фамилия

М.П.

Выписка из Единого государственного реестра недвижимости об объекте недвижимости
Сведения о частях земельного участка

597

Земельный участок				
(вид объекта недвижимости)				
Лист № __ Раздела 4.2		Всего листов раздела 4.2 : __		Всего разделов: __
Всего листов выписки: __				
11.10.2022 № 99/2022/499080555				
Кадастровый номер:			47:23:0000000:311	
Сведения о характерных точках границы части (частей) земельного участка				
Учетный номер части: 23				
Система координат: Местная 167				
Зона №				
Номер точки	Координаты, м		Описание закрепления на местности	Средняя квадратическая погрешность определения координат характерных точек границы части земельного участка, м
	X	Y		
1	2	3	4	5
125	404279.28	2208441.5	данные отсутствуют	данные отсутствуют
125	404279.28	2208441.5	данные отсутствуют	данные отсутствуют
126	404262.56	2208434.56	данные отсутствуют	данные отсутствуют
127	404179.3	2208386.53	данные отсутствуют	данные отсутствуют
128	403772.09	2208176.75	данные отсутствуют	данные отсутствуют
129	403686.74	2208120.62	данные отсутствуют	данные отсутствуют
130	403675.79	2208113.6	данные отсутствуют	данные отсутствуют
131	403653.1	2208101.03	данные отсутствуют	данные отсутствуют
132	403404.58	2207965.99	данные отсутствуют	данные отсутствуют
133	403385	2207955.36	данные отсутствуют	данные отсутствуют
134	403359.55	2207941.52	данные отсутствуют	данные отсутствуют
135	403320.11	2207920.08	данные отсутствуют	данные отсутствуют
136	403198.51	2207854.01	данные отсутствуют	данные отсутствуют
137	403022.25	2207753.64	данные отсутствуют	данные отсутствуют
138	402862.39	2207668.23	данные отсутствуют	данные отсутствуют
139	402643.4	2207550.2	данные отсутствуют	данные отсутствуют
Государственный регистратор			ФГИС ЕГРН	
полное наименование должности			подпись	
			инициалы, фамилия	

М.П.

Выписка из Единого государственного реестра недвижимости об объекте недвижимости
Сведения о частях земельного участка

Земельный участок			598
<small>(вид объекта недвижимости)</small>			
Лист № ___ Раздела 4.2	Всего листов раздела 4.2 : ___	Всего разделов: ___	Всего листов выписки: ___
11.10.2022 № 99/2022/499080555			
Кадастровый номер:		47:23:0000000:311	

Номер точки	Координаты, м		Описание закрепления на местности	Средняя квадратическая погрешность определения координат характерных точек границы части земельного участка, м
	X	Y		
1	2	3	4	5
140	402610.66	2207533.08	данные отсутствуют	данные отсутствуют
141	402372.31	2207403.48	данные отсутствуют	данные отсутствуют
142	402346.19	2207387.4	данные отсутствуют	данные отсутствуют
143	402122.04	2207267.04	данные отсутствуют	данные отсутствуют
144	401993.92	2207206.14	данные отсутствуют	данные отсутствуют
145	401393.16	2206881.5	данные отсутствуют	данные отсутствуют
146	401397.94	2206879.54	данные отсутствуют	данные отсутствуют
147	401995.73	2207202.57	данные отсутствуют	данные отсутствуют
148	402123.85	2207263.46	данные отсутствуют	данные отсутствуют
149	402348.19	2207383.93	данные отсутствуют	данные отсутствуют
150	402374.32	2207400.02	данные отсутствуют	данные отсутствуют
151	402612.55	2207529.55	данные отсутствуют	данные отсутствуют
152	402645.27	2207546.68	данные отсутствуют	данные отсутствуют
153	402864.29	2207664.71	данные отсутствуют	данные отсутствуют
154	403024.18	2207750.14	данные отсутствуют	данные отсутствуют
155	403200.45	2207850.5	данные отсутствуют	данные отсутствуют
156	403319.86	2207915.4	данные отсутствуют	данные отсутствуют

Государственный регистратор		ФГИС ЕГРН
полное наименование должности	подпись	инициалы, фамилия

М.П.

Выписка из Единого государственного реестра недвижимости об объекте недвижимости
Сведения о частях земельного участка

Земельный участок				599
<small>(вид объекта недвижимости)</small>				
Лист № __ Раздела 4.2	Всего листов раздела 4.2 : __	Всего разделов: __	Всего листов выписки: __	
11.10.2022 № 99/2022/499080555				
Кадастровый номер:		47:23:0000000:311		

Номер точки	Координаты, м		Описание закрепления на местности	Средняя квадратическая погрешность определения координат характерных точек границы части земельного участка, м
	X	Y		
1	2	3	4	5
157	403359.58	2207936.98	данные отсутствуют	данные отсутствуют
158	403385.18	2207950.89	данные отсутствуют	данные отсутствуют
159	403404.77	2207961.54	данные отсутствуют	данные отсутствуют
160	403655.96	2208098.04	данные отсутствуют	данные отсутствуют
161	403677.74	2208109.69	данные отсутствуют	данные отсутствуют
162	403689.55	2208117.68	данные отсутствуют	данные отсутствуют
163	403774.1	2208173.29	данные отсутствуют	данные отсутствуют
164	404181.21	2208383.02	данные отсутствуют	данные отсутствуют
165	404264.32	2208430.96	данные отсутствуют	данные отсутствуют
166	404281.09	2208438.54	данные отсутствуют	данные отсутствуют

Государственный регистратор		ФГИС ЕГРН
полное наименование должности	подпись	инициалы, фамилия

М.П.

Выписка из Единого государственного реестра недвижимости об объекте недвижимости
Сведения о частях земельного участка

600

Земельный участок			
<small>(вид объекта недвижимости)</small>			
Лист № __ Раздела 4.2	Всего листов раздела 4.2 : __	Всего разделов: __	Всего листов выписки: __
11.10.2022 № 99/2022/499080555			
Кадастровый номер:		47:23:0000000:311	

Сведения о характерных точках границы части (частей) земельного участка				
Учетный номер части: 24				
Система координат: Местная 167				
Зона №				
Номер точки	Координаты, м		Описание закрепления на местности	Средняя квадратическая погрешность определения координат характерных точек границы части земельного участка, м
	X	Y		
1	2	3	4	5
101	403339.55	2207910.23	данные отсутствуют	данные отсутствуют
101	403339.55	2207910.23	данные отсутствуют	данные отсутствуют
102	403318.95	2207899.06	данные отсутствуют	данные отсутствуют
167	403341.54	2207947.88	данные отсутствуют	данные отсутствуют
168	403320.77	2207936.59	данные отсутствуют	данные отсутствуют

Государственный регистратор		ФГИС ЕГРН
полное наименование должности	подпись	инициалы, фамилия

М.П.

Выписка из Единого государственного реестра недвижимости об объекте недвижимости
Сведения о частях земельного участка

601

Земельный участок			
<small>(вид объекта недвижимости)</small>			
Лист № __ Раздела 4.2	Всего листов раздела 4.2 : __	Всего разделов: __	Всего листов выписки: __
11.10.2022 № 99/2022/499080555			
Кадастровый номер:		47:23:0000000:311	

Сведения о характерных точках границы части (частей) земельного участка				
Учетный номер части: 25				
Система координат: Местная 167				
Зона №				
Номер точки	Координаты, м		Описание закрепления на местности	Средняя квадратическая погрешность определения координат характерных точек границы части земельного участка, м
	X	Y		
1	2	3	4	5
105	403347.95	2207914.78	данные отсутствуют	данные отсутствуют
105	403347.95	2207914.78	данные отсутствуют	данные отсутствуют
106	403346.43	2207913.96	данные отсутствуют	данные отсутствуют
107	403328.12	2207904.02	данные отсутствуют	данные отсутствуют
169	403347.13	2207950.93	данные отсутствуют	данные отсутствуют
170	403327.23	2207940.1	данные отсутствуют	данные отсутствуют

Государственный регистратор		ФГИС ЕГРН
полное наименование должности	подпись	инициалы, фамилия

М.П.

Выписка из Единого государственного реестра недвижимости об объекте недвижимости
Сведения о частях земельного участка

602

Земельный участок				
<small>(вид объекта недвижимости)</small>				
Лист № ___ Раздела 4.2		Всего листов раздела 4.2 : ___		Всего разделов: ___
Всего листов выписки: ___				
11.10.2022 № 99/2022/499080555				
Кадастровый номер:			47:23:0000000:311	
Сведения о характерных точках границы части (частей) земельного участка				
Учетный номер части: 26				
Система координат:				
Зона №				
Номер точки	Координаты, м		Описание закрепления на местности	Средняя квадратическая погрешность определения координат характерных точек границы части земельного участка, м
	X	Y		
1	2	3	4	5
Государственный регистратор			ФГИС ЕГРН	
полное наименование должности			подпись	инициалы, фамилия

М.П.

Выписка из Единого государственного реестра недвижимости об объекте недвижимости
Сведения о частях земельного участка

603

Земельный участок			
<small>(вид объекта недвижимости)</small>			
Лист № __ Раздела 4.2	Всего листов раздела 4.2 : __	Всего разделов: __	Всего листов выписки: __
11.10.2022 № 99/2022/499080555			
Кадастровый номер:		47:23:0000000:311	

Сведения о характерных точках границы части (частей) земельного участка				
Учетный номер части: 27				
Система координат: Местная 167				
Зона №				
Номер точки	Координаты, м		Описание закрепления на местности	Средняя квадратическая погрешность определения координат характерных точек границы части земельного участка, м
	X	Y		
1	2	3	4	5
114	403405.39	2207946.19	данные отсутствуют	данные отсутствуют
114	403405.39	2207946.19	данные отсутствуют	данные отсутствуют
115	403393.26	2207939.6	данные отсутствуют	данные отсутствуют
116	403385.82	2207935.52	данные отсутствуют	данные отсутствуют
171	403403.93	2207981.43	данные отсутствуют	данные отсутствуют
172	403384.24	2207970.92	данные отсутствуют	данные отсутствуют

Государственный регистратор		ФГИС ЕГРН
полное наименование должности	подпись	инициалы, фамилия

М.П.

Выписка из Единого государственного реестра недвижимости об объекте недвижимости
Сведения о частях земельного участка

604

Земельный участок			
<small>(вид объекта недвижимости)</small>			
Лист № __ Раздела 4.2	Всего листов раздела 4.2 : __	Всего разделов: __	Всего листов выписки: __
11.10.2022 № 99/2022/499080555			
Кадастровый номер:		47:23:0000000:311	

Сведения о характерных точках границы части (частей) земельного участка				
Учетный номер части: 28				
Система координат: Местная 167				
Зона №				
Номер точки	Координаты, м		Описание закрепления на местности	Средняя квадратическая погрешность определения координат характерных точек границы части земельного участка, м
	X	Y		
1	2	3	4	5
119	403684.32	2208097.72	данные отсутствуют	данные отсутствуют
119	403684.32	2208097.72	данные отсутствуют	данные отсутствуют
120	403666.07	2208087.82	данные отсутствуют	данные отсутствуют
173	403661.68	2208121.17	данные отсутствуют	данные отсутствуют
174	403643.49	2208111.33	данные отсутствуют	данные отсутствуют

Государственный регистратор		ФГИС ЕГРН
полное наименование должности	подпись	инициалы, фамилия

М.П.

Выписка из Единого государственного реестра недвижимости об объекте недвижимости
Сведения о частях земельного участка

605

Земельный участок			
<small>(вид объекта недвижимости)</small>			
Лист № __ Раздела 4.2	Всего листов раздела 4.2 : __	Всего разделов: __	Всего листов выписки: __
11.10.2022 № 99/2022/499080555			
Кадастровый номер:		47:23:0000000:311	

Сведения о характерных точках границы части (частей) земельного участка				
Учетный номер части: 29				
Система координат: Местная 167				
Зона №				
Номер точки	Координаты, м		Описание закрепления на местности	Средняя квадратическая погрешность определения координат характерных точек границы части земельного участка, м
	X	Y		
1	2	3	4	5
122	403700.31	2208106.41	данные отсутствуют	данные отсутствуют
122	403700.31	2208106.41	данные отсутствуют	данные отсутствуют
123	403682.02	2208096.48	данные отсутствуют	данные отсутствуют
175	403677.91	2208129.8	данные отсутствуют	данные отсутствуют
176	403659.9	2208120.23	данные отсутствуют	данные отсутствуют

Государственный регистратор		ФГИС ЕГРН
полное наименование должности	подпись	инициалы, фамилия

М.П.

Выписка из Единого государственного реестра недвижимости об объекте недвижимости
Сведения о частях земельного участка

606

Земельный участок			
<small>(вид объекта недвижимости)</small>			
Лист № __ Раздела 4.2	Всего листов раздела 4.2 : __	Всего разделов: __	Всего листов выписки: __
11.10.2022 № 99/2022/499080555			
Кадастровый номер:		47:23:0000000:311	

Сведения о характерных точках границы части (частей) земельного участка				
Учетный номер части: 30				
Система координат: Местная 167				
Зона №				
Номер точки	Координаты, м		Описание закрепления на местности	Средняя квадратическая погрешность определения координат характерных точек границы части земельного участка, м
	X	Y		
1	2	3	4	5
177	401083.66	2206667.02	данные отсутствуют	данные отсутствуют
177	401083.66	2206667.02	данные отсутствуют	данные отсутствуют
178	401105.65	2206678.96	данные отсутствуют	данные отсутствуют
179	401098.56	2206692.25	данные отсутствуют	данные отсутствуют
180	401076.6	2206680.3	данные отсутствуют	данные отсутствуют

Государственный регистратор		ФГИС ЕГРН
полное наименование должности	подпись	инициалы, фамилия

М.П.

Выписка из Единого государственного реестра недвижимости об объекте недвижимости
Сведения о частях земельного участка

607

Земельный участок			
<small>(вид объекта недвижимости)</small>			
Лист № __ Раздела 4.2	Всего листов раздела 4.2 : __	Всего разделов: __	Всего листов выписки: __
11.10.2022 № 99/2022/499080555			
Кадастровый номер:		47:23:0000000:311	

Сведения о характерных точках границы части (частей) земельного участка				
Учетный номер части: 31				
Система координат: Местная 167				
Зона №				
Номер точки	Координаты, м		Описание закрепления на местности	Средняя квадратическая погрешность определения координат характерных точек границы части земельного участка, м
	X	Y		
1	2	3	4	5
177	401083.66	2206667.02	данные отсутствуют	данные отсутствуют
177	401083.66	2206667.02	данные отсутствуют	данные отсутствуют
180	401076.6	2206680.3	данные отсутствуют	данные отсутствуют
181	401054.62	2206668.38	данные отсутствуют	данные отсутствуют
182	401061.71	2206655.06	данные отсутствуют	данные отсутствуют

Государственный регистратор		ФГИС ЕГРН
полное наименование должности	подпись	инициалы, фамилия

М.П.

Выписка из Единого государственного реестра недвижимости об объекте недвижимости
Сведения о частях земельного участка

608

Земельный участок			
<small>(вид объекта недвижимости)</small>			
Лист № __ Раздела 4.2	Всего листов раздела 4.2 : __	Всего разделов: __	Всего листов выписки: __
11.10.2022 № 99/2022/499080555			
Кадастровый номер:		47:23:0000000:311	

Сведения о характерных точках границы части (частей) земельного участка				
Учетный номер части: 32				
Система координат: Местная 167				
Зона №				
Номер точки	Координаты, м		Описание закрепления на местности	Средняя квадратическая погрешность определения координат характерных точек границы части земельного участка, м
	X	Y		
1	2	3	4	5
145	401393.16	2206881.5	данные отсутствуют	данные отсутствуют
145	401393.16	2206881.5	данные отсутствуют	данные отсутствуют
183	401173.86	2206764.38	данные отсутствуют	данные отсутствуют
184	401175.76	2206760.87	данные отсутствуют	данные отсутствуют
185	401397.86	2206879.52	данные отсутствуют	данные отсутствуют

Государственный регистратор		ФГИС ЕГРН
полное наименование должности	подпись	инициалы, фамилия

М.П.

Выписка из Единого государственного реестра недвижимости об объекте недвижимости
Сведения о частях земельного участка

609

Земельный участок			
<small>(вид объекта недвижимости)</small>			
Лист № __ Раздела 4.2	Всего листов раздела 4.2 : __	Всего разделов: __	Всего листов выписки: __
11.10.2022 № 99/2022/499080555			
Кадастровый номер:		47:23:0000000:311	

Сведения о характерных точках границы части (частей) земельного участка				
Учетный номер части: 33				
Система координат: Зона №				
Номер точки	Координаты, м		Описание закрепления на местности	Средняя квадратическая погрешность определения координат характерных точек границы части земельного участка, м
	X	Y		
1	2	3	4	5

Государственный регистратор		ФГИС ЕГРН
полное наименование должности	подпись	инициалы, фамилия

М.П.

Выписка из Единого государственного реестра недвижимости об объекте недвижимости
Сведения о частях земельного участка

610

Земельный участок			
<small>(вид объекта недвижимости)</small>			
Лист № __ Раздела 4.2	Всего листов раздела 4.2 : __	Всего разделов: __	Всего листов выписки: __
11.10.2022 № 99/2022/499080555			
Кадастровый номер:		47:23:0000000:311	

Сведения о характерных точках границы части (частей) земельного участка				
Учетный номер части: 34				
Система координат: Местная 167				
Зона №				
Номер точки	Координаты, м		Описание закрепления на местности	Средняя квадратическая погрешность определения координат характерных точек границы части земельного участка, м
	X	Y		
1	2	3	4	5
186	400684	2206449.67	данные отсутствуют	данные отсутствуют
186	400684	2206449.67	данные отсутствуют	данные отсутствуют
187	400683.32	2206450.83	данные отсутствуют	данные отсутствуют
188	400670.26	2206443.48	данные отсутствуют	данные отсутствуют
189	400614.98	2206413.41	данные отсутствуют	данные отсутствуют
190	400542.99	2206374.18	данные отсутствуют	данные отсутствуют
191	400501.11	2206351.47	данные отсутствуют	данные отсутствуют
192	400458.34	2206328.06	данные отсутствуют	данные отсутствуют
193	400458.89	2206327.27	данные отсутствуют	данные отсутствуют

Государственный регистратор		ФГИС ЕГРН
полное наименование должности	подпись	инициалы, фамилия

М.П.

Выписка из Единого государственного реестра недвижимости об объекте недвижимости
Сведения о частях земельного участка

611

Земельный участок			
<small>(вид объекта недвижимости)</small>			
Лист № __ Раздела 4.2	Всего листов раздела 4.2 : __	Всего разделов: __	Всего листов выписки: __
11.10.2022 № 99/2022/499080555			
Кадастровый номер:		47:23:0000000:311	

Сведения о характерных точках границы части (частей) земельного участка				
Учетный номер части: 35				
Система координат: Местная 167				
Зона №				
Номер точки	Координаты, м		Описание закрепления на местности	Средняя квадратическая погрешность определения координат характерных точек границы части земельного участка, м
	X	Y		
1	2	3	4	5
194	400911.62	2206573.48	данные отсутствуют	данные отсутствуют
194	400911.62	2206573.48	данные отсутствуют	данные отсутствуют
195	400904.73	2206586.87	данные отсутствуют	данные отсутствуют
196	400860.79	2206562.96	данные отсутствуют	данные отсутствуют
197	400867.7	2206549.58	данные отсутствуют	данные отсутствуют

Государственный регистратор		ФГИС ЕГРН
полное наименование должности	подпись	инициалы, фамилия

М.П.

Выписка из Единого государственного реестра недвижимости об объекте недвижимости
Сведения о частях земельного участка

612

Земельный участок			
<small>(вид объекта недвижимости)</small>			
Лист № __ Раздела 4.2	Всего листов раздела 4.2 : __	Всего разделов: __	Всего листов выписки: __
11.10.2022 № 99/2022/499080555			
Кадастровый номер:		47:23:0000000:311	

Сведения о характерных точках границы части (частей) земельного участка				
Учетный номер части: 36				
Система координат: Местная 167				
Зона №				
Номер точки	Координаты, м		Описание закрепления на местности	Средняя квадратическая погрешность определения координат характерных точек границы части земельного участка, м
	X	Y		
1	2	3	4	5
180	401076.6	2206680.3	данные отсутствуют	данные отсутствуют
181	401054.62	2206668.38	данные отсутствуют	данные отсутствуют
198	401069.5	2206693.63	данные отсутствуют	данные отсутствуют
198	401069.5	2206693.63	данные отсутствуют	данные отсутствуют
199	401063.74	2206690.5	данные отсутствуют	данные отсутствуют
200	401047.51	2206681.69	данные отсутствуют	данные отсутствуют

Государственный регистратор		ФГИС ЕГРН
полное наименование должности	подпись	инициалы, фамилия

М.П.

Выписка из Единого государственного реестра недвижимости об объекте недвижимости
Сведения о частях земельного участка

613

Земельный участок			
<small>(вид объекта недвижимости)</small>			
Лист № __ Раздела 4.2	Всего листов раздела 4.2 : __	Всего разделов: __	Всего листов выписки: __
11.10.2022 № 99/2022/499080555			
Кадастровый номер:		47:23:0000000:311	

Сведения о характерных точках границы части (частей) земельного участка				
Учетный номер части: 37				
Система координат: Местная 167				
Зона №				
Номер точки	Координаты, м		Описание закрепления на местности	Средняя квадратическая погрешность определения координат характерных точек границы части земельного участка, м
	X	Y		
1	2	3	4	5
201	400321.5	2206267.72	данные отсутствуют	данные отсутствуют
201	400321.5	2206267.72	данные отсутствуют	данные отсутствуют
202	400324.93	2206269.63	данные отсутствуют	данные отсутствуют
203	400320.32	2206270.46	данные отсутствуют	данные отсутствуют

Государственный регистратор		ФГИС ЕГРН
полное наименование должности	подпись	инициалы, фамилия

М.П.

Выписка из Единого государственного реестра недвижимости об объекте недвижимости
Сведения о частях земельного участка

614

Земельный участок			
<small>(вид объекта недвижимости)</small>			
Лист № __ Раздела 4.2	Всего листов раздела 4.2 : __	Всего разделов: __	Всего листов выписки: __
11.10.2022 № 99/2022/499080555			
Кадастровый номер:		47:23:0000000:311	

Сведения о характерных точках границы части (частей) земельного участка				
Учетный номер части: 38				
Система координат: Местная 167				
Зона №				
Номер точки	Координаты, м		Описание закрепления на местности	Средняя квадратическая погрешность определения координат характерных точек границы части земельного участка, м
	X	Y		
1	2	3	4	5
204	400442.8	2206353.91	данные отсутствуют	данные отсутствуют
204	400442.8	2206353.91	данные отсутствуют	данные отсутствуют
205	400314.75	2206283.44	данные отсутствуют	данные отсутствуют
206	400315.19	2206282.27	данные отсутствуют	данные отсутствуют
207	400348.5	2206300.65	данные отсутствуют	данные отсутствуют
208	400488.51	2206378.07	данные отсутствуют	данные отсутствуют
209	400502.53	2206386.07	данные отсутствуют	данные отсутствуют

Государственный регистратор		ФГИС ЕГРН
полное наименование должности	подпись	инициалы, фамилия

М.П.

Выписка из Единого государственного реестра недвижимости об объекте недвижимости
Сведения о частях земельного участка

615

Земельный участок			
<small>(вид объекта недвижимости)</small>			
Лист № __ Раздела 4.2	Всего листов раздела 4.2 : __	Всего разделов: __	Всего листов выписки: __
11.10.2022 № 99/2022/499080555			
Кадастровый номер:		47:23:0000000:311	

Сведения о характерных точках границы части (частей) земельного участка				
Учетный номер части: 39				
Система координат: Местная 167				
Зона №				
Номер точки	Координаты, м		Описание закрепления на местности	Средняя квадратическая погрешность определения координат характерных точек границы части земельного участка, м
	X	Y		
1	2	3	4	5
210	400352.09	2206284.99	данные отсутствуют	данные отсутствуют
210	400352.09	2206284.99	данные отсутствуют	данные отсутствуют
211	400355.56	2206286.96	данные отсутствуют	данные отсутствуют
212	400350.16	2206297.79	данные отсутствуют	данные отсутствуют
213	400347.9	2206301.69	данные отсутствуют	данные отсутствуют
214	400344.37	2206299.74	данные отсутствуют	данные отсутствуют
215	400345.6	2206297.58	данные отсутствуют	данные отсутствуют
216	400327.17	2206290.27	данные отсутствуют	данные отсутствуют
217	400322.14	2206287.5	данные отсутствуют	данные отсутствуют
218	400323.87	2206284.71	данные отсутствуют	данные отсутствуют
219	400347.53	2206294.06	данные отсутствуют	данные отсутствуют

Государственный регистратор		ФГИС ЕГРН
полное наименование должности	подпись	инициалы, фамилия

М.П.

Выписка из Единого государственного реестра недвижимости об объекте недвижимости
Сведения о частях земельного участка

616

Земельный участок			
<small>(вид объекта недвижимости)</small>			
Лист № __ Раздела 4.2	Всего листов раздела 4.2 : __	Всего разделов: __	Всего листов выписки: __
11.10.2022 № 99/2022/499080555			
Кадастровый номер:		47:23:0000000:311	

Сведения о характерных точках границы части (частей) земельного участка				
Учетный номер части: 40				
Система координат: Местная 167				
Зона №				
Номер точки	Координаты, м		Описание закрепления на местности	Средняя квадратическая погрешность определения координат характерных точек границы части земельного участка, м
	X	Y		
1	2	3	4	5
179	401098.56	2206692.25	данные отсутствуют	данные отсутствуют
179	401098.56	2206692.25	данные отсутствуют	данные отсутствуют
180	401076.6	2206680.3	данные отсутствуют	данные отсутствуют
198	401069.5	2206693.63	данные отсутствуют	данные отсутствуют
220	401091.57	2206705.59	данные отсутствуют	данные отсутствуют

Государственный регистратор		ФГИС ЕГРН
полное наименование должности	подпись	инициалы, фамилия

М.П.

Выписка из Единого государственного реестра недвижимости об объекте недвижимости
Сведения о частях земельного участка

617

Земельный участок				
<small>(вид объекта недвижимости)</small>				
Лист № ___ Раздела 4.2		Всего листов раздела 4.2 : ___		Всего разделов: ___
Всего листов выписки: ___				
11.10.2022 № 99/2022/499080555				
Кадастровый номер:			47:23:0000000:311	
Сведения о характерных точках границы части (частей) земельного участка				
Учетный номер части: 41				
Система координат: Местная 167				
Зона №				
Номер точки	Координаты, м		Описание закрепления на местности	Средняя квадратическая погрешность определения координат характерных точек границы части земельного участка, м
	X	Y		
1	2	3	4	5
210	400352.09	2206284.99	данные отсутствуют	данные отсутствуют
211	400355.56	2206286.96	данные отсутствуют	данные отсутствуют
221	400456.04	2206331.74	данные отсутствуют	данные отсутствуют
221	400456.04	2206331.74	данные отсутствуют	данные отсутствуют
222	400455.87	2206331.64	данные отсутствуют	данные отсутствуют
223	400359.56	2206278.93	данные отсутствуют	данные отсутствуют
224	400356.04	2206277.03	данные отсутствуют	данные отсутствуют
225	400336.75	2206266.58	данные отсутствуют	данные отсутствуют
226	400333.91	2206265.06	данные отсутствуют	данные отсутствуют
227	400279.36	2206235.39	данные отсутствуют	данные отсутствуют
228	400228.54	2206209.04	данные отсутствуют	данные отсутствуют
229	400205.42	2206198.31	данные отсутствуют	данные отсутствуют
230	400207.19	2206194.73	данные отсутствуют	данные отсутствуют
231	400230.31	2206205.46	данные отсутствуют	данные отсутствуют
232	400281.24	2206231.86	данные отсутствуют	данные отсутствуют
233	400340.24	2206263.93	данные отсутствуют	данные отсутствуют
Государственный регистратор			ФГИС ЕГРН	
полное наименование должности			подпись	
			инициалы, фамилия	

М.П.

Выписка из Единого государственного реестра недвижимости об объекте недвижимости
Сведения о частях земельного участка

Земельный участок				618
<small>(вид объекта недвижимости)</small>				
Лист № ___ Раздела 4.2	Всего листов раздела 4.2 : ___	Всего разделов: ___	Всего листов выписки: ___	
11.10.2022 № 99/2022/499080555				
Кадастровый номер:		47:23:000000:311		

Номер точки	Координаты, м		Описание закрепления на местности	Средняя квадратическая погрешность определения координат характерных точек границы части земельного участка, м
	X	Y		
1	2	3	4	5
234	400458.19	2206328.28	данные отсутствуют	данные отсутствуют
235	400458.23	2206328.3	данные отсутствуют	данные отсутствуют

Государственный регистратор		ФГИС ЕГРН
полное наименование должности	подпись	инициалы, фамилия

М.П.

Выписка из Единого государственного реестра недвижимости об объекте недвижимости
Сведения о частях земельного участка

619

Земельный участок			
<small>(вид объекта недвижимости)</small>			
Лист № __ Раздела 4.2	Всего листов раздела 4.2 : __	Всего разделов: __	Всего листов выписки: __
11.10.2022 № 99/2022/499080555			
Кадастровый номер:		47:23:0000000:311	

Сведения о характерных точках границы части (частей) земельного участка				
Учетный номер части: 42				
Система координат: Местная 167				
Зона №				
Номер точки	Координаты, м		Описание закрепления на местности	Средняя квадратическая погрешность определения координат характерных точек границы части земельного участка, м
	X	Y		
1	2	3	4	5
192	400458.34	2206328.06	данные отсутствуют	данные отсутствуют
201	400321.5	2206267.72	данные отсутствуют	данные отсутствуют
202	400324.93	2206269.63	данные отсутствуют	данные отсутствуют
236	400453.42	2206324.29	данные отсутствуют	данные отсутствуют
236	400453.42	2206324.29	данные отсутствуют	данные отсутствуют
237	400458.9	2206327.26	данные отсутствуют	данные отсутствуют
238	400343.21	2206266.34	данные отсутствуют	данные отсутствуют
239	400319.37	2206266.59	данные отсутствуют	данные отсутствуют
240	400340.6	2206262.74	данные отсутствуют	данные отсутствуют

Государственный регистратор		ФГИС ЕГРН
полное наименование должности	подпись	инициалы, фамилия

М.П.

Выписка из Единого государственного реестра недвижимости об объекте недвижимости
Сведения о частях земельного участка

620

Земельный участок			
<small>(вид объекта недвижимости)</small>			
Лист № __ Раздела 4.2	Всего листов раздела 4.2 : __	Всего разделов: __	Всего листов выписки: __
11.10.2022 № 99/2022/499080555			
Кадастровый номер:		47:23:0000000:311	

Сведения о характерных точках границы части (частей) земельного участка				
Учетный номер части: 43				
Система координат: Местная 167				
Зона №				
Номер точки	Координаты, м		Описание закрепления на местности	Средняя квадратическая погрешность определения координат характерных точек границы части земельного участка, м
	X	Y		
1	2	3	4	5
241	399422.51	2205795.91	данные отсутствуют	данные отсутствуют
241	399422.51	2205795.91	данные отсутствуют	данные отсутствуют
242	399417.07	2205792.94	данные отсутствуют	данные отсутствуют
243	399425.17	2205780.27	данные отсутствуют	данные отсутствуют
244	399442.77	2205789.89	данные отсутствуют	данные отсутствуют
245	399434.67	2205802.55	данные отсутствуют	данные отсутствуют

Государственный регистратор		ФГИС ЕГРН
полное наименование должности	подпись	инициалы, фамилия

М.П.

Выписка из Единого государственного реестра недвижимости об объекте недвижимости
Сведения о частях земельного участка

621

Земельный участок			
<small>(вид объекта недвижимости)</small>			
Лист № __ Раздела 4.2	Всего листов раздела 4.2 : __	Всего разделов: __	Всего листов выписки: __
11.10.2022 № 99/2022/499080555			
Кадастровый номер:		47:23:0000000:311	

Сведения о характерных точках границы части (частей) земельного участка				
Учетный номер части: 44				
Система координат: Местная 167				
Зона №				
Номер точки	Координаты, м		Описание закрепления на местности	Средняя квадратическая погрешность определения координат характерных точек границы части земельного участка, м
	X	Y		
1	2	3	4	5
205	400314.75	2206283.44	данные отсутствуют	данные отсутствуют
205	400314.75	2206283.44	данные отсутствуют	данные отсутствуют
206	400315.19	2206282.27	данные отсутствуют	данные отсутствуют
246	400249.5	2206247.54	данные отсутствуют	данные отсутствуют
247	400173.27	2206205.6	данные отсутствуют	данные отсутствуют
248	400125.98	2206179.8	данные отсутствуют	данные отсутствуют
249	400113.99	2206173.27	данные отсутствуют	данные отсутствуют
250	400286.65	2206266.47	данные отсутствуют	данные отсутствуют
251	400296.2	2206271.74	данные отсутствуют	данные отсутствуют
252	400298.98	2206273.28	данные отсутствуют	данные отсутствуют
253	400308.07	2206278.31	данные отсутствуют	данные отсутствуют

Государственный регистратор		ФГИС ЕГРН
полное наименование должности	подпись	инициалы, фамилия

М.П.

Выписка из Единого государственного реестра недвижимости об объекте недвижимости
Сведения о частях земельного участка

622

Земельный участок			
<small>(вид объекта недвижимости)</small>			
Лист № __ Раздела 4.2	Всего листов раздела 4.2 : __	Всего разделов: __	Всего листов выписки: __
11.10.2022 № 99/2022/499080555			
Кадастровый номер:		47:23:0000000:311	

Сведения о характерных точках границы части (частей) земельного участка				
Учетный номер части: 45				
Система координат: Местная 167				
Зона №				
Номер точки	Координаты, м		Описание закрепления на местности	Средняя квадратическая погрешность определения координат характерных точек границы части земельного участка, м
	X	Y		
1	2	3	4	5
201	400321.5	2206267.72	данные отсутствуют	данные отсутствуют
201	400321.5	2206267.72	данные отсутствуют	данные отсутствуют
203	400320.32	2206270.46	данные отсутствуют	данные отсутствуют
239	400319.37	2206266.59	данные отсутствуют	данные отсутствуют
254	400298.34	2206274.42	данные отсутствуют	данные отсутствуют
255	400292.85	2206271.4	данные отсутствуют	данные отсутствуют
256	400292.66	2206271.29	данные отсутствуют	данные отсутствуют

Государственный регистратор		ФГИС ЕГРН
полное наименование должности	подпись	инициалы, фамилия

М.П.

Выписка из Единого государственного реестра недвижимости об объекте недвижимости
Сведения о частях земельного участка

623

Земельный участок			
<small>(вид объекта недвижимости)</small>			
Лист № __ Раздела 4.2	Всего листов раздела 4.2 : __	Всего разделов: __	Всего листов выписки: __
11.10.2022 № 99/2022/499080555			
Кадастровый номер:		47:23:0000000:311	

Сведения о характерных точках границы части (частей) земельного участка				
Учетный номер части: 46				
Система координат: Местная 167				
Зона №				
Номер точки	Координаты, м		Описание закрепления на местности	Средняя квадратическая погрешность определения координат характерных точек границы части земельного участка, м
	X	Y		
1	2	3	4	5
241	399422.51	2205795.91	данные отсутствуют	данные отсутствуют
241	399422.51	2205795.91	данные отсутствуют	данные отсутствуют
257	399329.84	2205745.31	данные отсутствуют	данные отсутствуют
258	399340.49	2205734.23	данные отсутствуют	данные отсутствуют
259	399441.19	2205789.02	данные отсутствуют	данные отсутствуют
260	399424.35	2205796.91	данные отсутствуют	данные отсутствуют

Государственный регистратор		ФГИС ЕГРН
полное наименование должности	подпись	инициалы, фамилия

М.П.

Выписка из Единого государственного реестра недвижимости об объекте недвижимости
Сведения о частях земельного участка

624

Земельный участок				
<small>(вид объекта недвижимости)</small>				
Лист № ___ Раздела 4.2		Всего листов раздела 4.2 : ___		Всего разделов: ___
Всего листов выписки: ___				
11.10.2022 № 99/2022/499080555				
Кадастровый номер:			47:23:0000000:311	
Сведения о характерных точках границы части (частей) земельного участка				
Учетный номер части: 47				
Система координат: Местная 167				
Зона №				
Номер точки	Координаты, м		Описание закрепления на местности	Средняя квадратическая погрешность определения координат характерных точек границы части земельного участка, м
	X	Y		
1	2	3	4	5
229	400205.42	2206198.31	данные отсутствуют	данные отсутствуют
229	400205.42	2206198.31	данные отсутствуют	данные отсутствуют
230	400207.19	2206194.73	данные отсутствуют	данные отсутствуют
261	400194.31	2206193.15	данные отсутствуют	данные отсутствуют
262	400161.77	2206174.33	данные отсутствуют	данные отсутствуют
263	400127.97	2206157.22	данные отсутствуют	данные отсутствуют
264	400084.53	2206132.36	данные отсутствуют	данные отсутствуют
265	399980.63	2206076.18	данные отсутствуют	данные отсутствуют
266	399932.94	2206048.3	данные отсутствуют	данные отсутствуют
267	399884.09	2206022.06	данные отсутствуют	данные отсутствуют
268	399836.92	2205998.63	данные отсутствуют	данные отсутствуют
269	399688.86	2205917.19	данные отсутствуют	данные отсутствуют
270	399445.47	2205785.67	данные отсутствуют	данные отсутствуют
271	399427.88	2205776.05	данные отсутствуют	данные отсутствуют
272	399404.08	2205763.13	данные отсутствуют	данные отсутствуют
273	399343.68	2205730.03	данные отсутствуют	данные отсутствуют
Государственный регистратор			ФГИС ЕГРН	
полное наименование должности			подпись	
			инициалы, фамилия	

М.П.

Выписка из Единого государственного реестра недвижимости об объекте недвижимости
Сведения о частях земельного участка

Земельный участок			625
<small>(вид объекта недвижимости)</small>			
Лист № ___ Раздела 4.2	Всего листов раздела 4.2 : ___	Всего разделов: ___	Всего листов выписки: ___
11.10.2022 № 99/2022/499080555			
Кадастровый номер:		47:23:0000000:311	

Номер точки	Координаты, м		Описание закрепления на местности	Средняя квадратическая погрешность определения координат характерных точек границы части земельного участка, м
	X	Y		
1	2	3	4	5
274	399346.29	2205727.13	данные отсутствуют	данные отсутствуют
275	399459.62	2205788.86	данные отсутствуют	данные отсутствуют
276	399690.76	2205913.66	данные отсутствуют	данные отсутствуют
277	399838.79	2205995.08	данные отсутствуют	данные отсутствуют
278	399885.93	2206018.5	данные отсутствуют	данные отсутствуют
279	399934.89	2206044.81	данные отсутствуют	данные отсутствуют
280	399982.6	2206072.7	данные отсутствуют	данные отсутствуют
281	400086.46	2206128.85	данные отсутствуют	данные отсутствуют
282	400129.86	2206153.69	данные отсутствуют	данные отсутствуют
283	400163.68	2206170.81	данные отсутствуют	данные отсутствуют
284	400196.15	2206189.61	данные отсутствуют	данные отсутствуют

Государственный регистратор		ФГИС ЕГРН
полное наименование должности	подпись	инициалы, фамилия

М.П.

Выписка из Единого государственного реестра недвижимости об объекте недвижимости
Сведения о частях земельного участка

626

Земельный участок			
<small>(вид объекта недвижимости)</small>			
Лист № __ Раздела 4.2	Всего листов раздела 4.2 : __	Всего разделов: __	Всего листов выписки: __
11.10.2022 № 99/2022/499080555			
Кадастровый номер:		47:23:0000000:311	

Сведения о характерных точках границы части (частей) земельного участка				
Учетный номер части: 48				
Система координат: Местная 167				
Зона №				
Номер точки	Координаты, м		Описание закрепления на местности	Средняя квадратическая погрешность определения координат характерных точек границы части земельного участка, м
	X	Y		
1	2	3	4	5
285	399465.28	2205785.1	данные отсутствуют	данные отсутствуют
285	399465.28	2205785.1	данные отсутствуют	данные отсутствуют
286	399464.74	2205786.06	данные отсутствуют	данные отсутствуют
287	399419.8	2205763.69	данные отсутствуют	данные отсутствуют
288	399366.52	2205735.41	данные отсутствуют	данные отсутствуют
289	399347.88	2205725.37	данные отсутствуют	данные отсутствуют
290	399350.53	2205722.43	данные отсутствуют	данные отсутствуют
291	399414.05	2205757.11	данные отсутствуют	данные отсутствуют

Государственный регистратор		ФГИС ЕГРН
полное наименование должности	подпись	инициалы, фамилия

М.П.

Выписка из Единого государственного реестра недвижимости об объекте недвижимости
Сведения о частях земельного участка

627

Земельный участок			
<small>(вид объекта недвижимости)</small>			
Лист № ___ Раздела 4.2	Всего листов раздела 4.2 : ___	Всего разделов: ___	Всего листов выписки: ___
11.10.2022 № 99/2022/499080555			
Кадастровый номер:		47:23:0000000:311	

Сведения о характерных точках границы части (частей) земельного участка				
Учетный номер части: 49				
Система координат: Местная 167				
Зона №				
Номер точки	Координаты, м		Описание закрепления на местности	Средняя квадратическая погрешность определения координат характерных точек границы части земельного участка, м
	X	Y		
1	2	3	4	5
243	399425.17	2205780.27	данные отсутствуют	данные отсутствуют
243	399425.17	2205780.27	данные отсутствуют	данные отсутствуют
244	399442.77	2205789.89	данные отсутствуют	данные отсутствуют
292	399433.07	2205767.5	данные отсутствуют	данные отсутствуют
293	399450.68	2205777.12	данные отсутствуют	данные отсутствуют

Государственный регистратор		ФГИС ЕГРН
полное наименование должности	подпись	инициалы, фамилия

М.П.

Выписка из Единого государственного реестра недвижимости об объекте недвижимости
Сведения о частях земельного участка

628

Земельный участок			
<small>(вид объекта недвижимости)</small>			
Лист № __ Раздела 4.2	Всего листов раздела 4.2 : __	Всего разделов: __	Всего листов выписки: __
11.10.2022 № 99/2022/499080555			
Кадастровый номер:		47:23:0000000:311	

Сведения о характерных точках границы части (частей) земельного участка				
Учетный номер части: 50				
Система координат: Местная 167				
Зона №				
Номер точки	Координаты, м		Описание закрепления на местности	Средняя квадратическая погрешность определения координат характерных точек границы части земельного участка, м
	X	Y		
1	2	3	4	5
294	399140.23	2205609.01	данные отсутствуют	данные отсутствуют
294	399140.23	2205609.01	данные отсутствуют	данные отсутствуют
295	399200.99	2205643.17	данные отсутствуют	данные отсутствуют
296	399200.52	2205675.56	данные отсутствуют	данные отсутствуют
297	399126.07	2205634	данные отсутствуют	данные отсутствуют
298	399103.42	2205623.31	данные отсутствуют	данные отсутствуют
299	399104.7	2205590.25	данные отсутствуют	данные отсутствуют

Государственный регистратор		ФГИС ЕГРН
полное наименование должности	подпись	инициалы, фамилия

М.П.

Выписка из Единого государственного реестра недвижимости об объекте недвижимости
Сведения о частях земельного участка

629

Земельный участок			
<small>(вид объекта недвижимости)</small>			
Лист № __ Раздела 4.2	Всего листов раздела 4.2 : __	Всего разделов: __	Всего листов выписки: __
11.10.2022 № 99/2022/499080555			
Кадастровый номер:		47:23:0000000:311	

Сведения о характерных точках границы части (частей) земельного участка				
Учетный номер части: 51				
Система координат: Местная 167				
Зона №				
Номер точки	Координаты, м		Описание закрепления на местности	Средняя квадратическая погрешность определения координат характерных точек границы части земельного участка, м
	X	Y		
1	2	3	4	5
294	399140.23	2205609.01	данные отсутствуют	данные отсутствуют
300	399324.75	2205709.62	данные отсутствуют	данные отсутствуют
300	399324.75	2205709.62	данные отсутствуют	данные отсутствуют
301	399322.24	2205712.74	данные отсутствуют	данные отсутствуют
302	399258.69	2205680.58	данные отсутствуют	данные отсутствуют
303	399244.22	2205673.13	данные отсутствуют	данные отсутствуют
304	399201.87	2205648.41	данные отсутствуют	данные отсутствуют
305	399160.28	2205624.87	данные отсутствуют	данные отсутствуют
306	399136.31	2205611.24	данные отсутствуют	данные отсутствуют
307	399104.47	2205592.4	данные отсутствуют	данные отсутствуют
308	399104.55	2205589.9	данные отсутствуют	данные отсутствуют
309	399144.8	2205611.48	данные отсутствуют	данные отсутствуют
310	399162.26	2205621.39	данные отсутствуют	данные отсутствуют
311	399203.86	2205644.94	данные отсутствуют	данные отсутствуют
312	399246.14	2205669.62	данные отсутствуют	данные отсутствуют

Государственный регистратор		ФГИС ЕГРН
полное наименование должности	подпись	инициалы, фамилия

М.П.

Выписка из Единого государственного реестра недвижимости об объекте недвижимости
Сведения о частях земельного участка

630

Земельный участок			
<small>(вид объекта недвижимости)</small>			
Лист № __ Раздела 4.2	Всего листов раздела 4.2 : __	Всего разделов: __	Всего листов выписки: __
11.10.2022 № 99/2022/499080555			
Кадастровый номер:		47:23:0000000:311	

Сведения о характерных точках границы части (частей) земельного участка				
Учетный номер части: 52				
Система координат: Местная 167				
Зона №				
Номер точки	Координаты, м		Описание закрепления на местности	Средняя квадратическая погрешность определения координат характерных точек границы части земельного участка, м
	X	Y		
1	2	3	4	5
313	399103.51	2205620.51	данные отсутствуют	данные отсутствуют
313	399103.51	2205620.51	данные отсутствуют	данные отсутствуют
314	399218.36	2205685.18	данные отсутствуют	данные отсутствуют
315	399125.99	2205635.39	данные отсутствуют	данные отсутствуют
316	399103.43	2205623.31	данные отсутствуют	данные отсутствуют

Государственный регистратор		ФГИС ЕГРН
полное наименование должности	подпись	инициалы, фамилия

М.П.

Выписка из Единого государственного реестра недвижимости об объекте недвижимости
Сведения о частях земельного участка

631

Земельный участок			
<small>(вид объекта недвижимости)</small>			
Лист № __ Раздела 4.2	Всего листов раздела 4.2 : __	Всего разделов: __	Всего листов выписки: __
11.10.2022 № 99/2022/499080555			
Кадастровый номер:		47:23:0000000:311	

Сведения о характерных точках границы части (частей) земельного участка				
Учетный номер части: 53				
Система координат: Местная 167				
Зона №				
Номер точки	Координаты, м		Описание закрепления на местности	Средняя квадратическая погрешность определения координат характерных точек границы части земельного участка, м
	X	Y		
1	2	3	4	5
317	399306.26	2205732.53	данные отсутствуют	данные отсутствуют
317	399306.26	2205732.53	данные отсутствуют	данные отсутствуют
318	399220.36	2205686.25	данные отсутствуют	данные отсутствуют
319	399236.4	2205660.82	данные отсутствуют	данные отсутствуют
320	399312.79	2205701.99	данные отсутствуют	данные отсутствуют
321	399325.43	2205708.79	данные отсутствуют	данные отсутствуют

Государственный регистратор		ФГИС ЕГРН
полное наименование должности	подпись	инициалы, фамилия

М.П.

Выписка из Единого государственного реестра недвижимости об объекте недвижимости
Сведения о частях земельного участка

632

Земельный участок			
<small>(вид объекта недвижимости)</small>			
Лист № __ Раздела 4.2	Всего листов раздела 4.2 : __	Всего разделов: __	Всего листов выписки: __
11.10.2022 № 99/2022/499080555			
Кадастровый номер:		47:23:0000000:311	

Сведения о характерных точках границы части (частей) земельного участка				
Учетный номер части: 54				
Система координат: Местная 167				
Зона №				
Номер точки	Координаты, м		Описание закрепления на местности	Средняя квадратическая погрешность определения координат характерных точек границы части земельного участка, м
	X	Y		
1	2	3	4	5
322	398710.08	2205429.1	данные отсутствуют	данные отсутствуют
322	398710.08	2205429.1	данные отсутствуют	данные отсутствуют
323	398683.42	2205420.88	данные отсутствуют	данные отсутствуют
324	398669.49	2205414.27	данные отсутствуют	данные отсутствуют
325	398611.4	2205398.65	данные отсутствуют	данные отсутствуют
326	398554.66	2205384.23	данные отсутствуют	данные отсутствуют
327	398558.75	2205356.6	данные отсутствуют	данные отсутствуют
328	398562.66	2205357.5	данные отсутствуют	данные отсутствуют
329	398559.15	2205381.24	данные отсутствуют	данные отсутствуют
330	398612.42	2205394.78	данные отсутствуют	данные отсутствуют
331	398670.88	2205410.49	данные отсутствуют	данные отсутствуют

Государственный регистратор		ФГИС ЕГРН
полное наименование должности	подпись	инициалы, фамилия

М.П.

Выписка из Единого государственного реестра недвижимости об объекте недвижимости
Сведения о частях земельного участка

633

Земельный участок			
<small>(вид объекта недвижимости)</small>			
Лист № __ Раздела 4.2	Всего листов раздела 4.2 : __	Всего разделов: __	Всего листов выписки: __
11.10.2022 № 99/2022/499080555			
Кадастровый номер:		47:23:0000000:311	

Сведения о характерных точках границы части (частей) земельного участка				
Учетный номер части: 55				
Система координат: Местная 167				
Зона №				
Номер точки	Координаты, м		Описание закрепления на местности	Средняя квадратическая погрешность определения координат характерных точек границы части земельного участка, м
	X	Y		
1	2	3	4	5
332	399034.91	2205552.62	данные отсутствуют	данные отсутствуют
332	399034.91	2205552.62	данные отсутствуют	данные отсутствуют
333	399011.39	2205543.4	данные отсутствуют	данные отсутствуют
334	398934.12	2205501.69	данные отсутствуют	данные отсутствуют
335	398892.78	2205480.8	данные отсутствуют	данные отсутствуют
336	398847.52	2205460.7	данные отсутствуют	данные отсутствуют
337	398741.96	2205403.93	данные отсутствуют	данные отсутствуют
338	398751.74	2205404.55	данные отсутствуют	данные отсутствуют
339	398849.29	2205457.1	данные отсутствуют	данные отсутствуют
340	398893.49	2205476.75	данные отсутствуют	данные отсутствуют

Государственный регистратор		ФГИС ЕГРН
полное наименование должности	подпись	инициалы, фамилия

М.П.

Выписка из Единого государственного реестра недвижимости об объекте недвижимости
Сведения о частях земельного участка

634

Земельный участок			
<small>(вид объекта недвижимости)</small>			
Лист № __ Раздела 4.2	Всего листов раздела 4.2 : __	Всего разделов: __	Всего листов выписки: __
11.10.2022 № 99/2022/499080555			
Кадастровый номер:		47:23:0000000:311	

Сведения о характерных точках границы части (частей) земельного участка				
Учетный номер части: 56				
Система координат: Местная 167				
Зона №				
Номер точки	Координаты, м		Описание закрепления на местности	Средняя квадратическая погрешность определения координат характерных точек границы части земельного участка, м
	X	Y		
1	2	3	4	5
341	398964.96	2205549.07	данные отсутствуют	данные отсутствуют
341	398964.96	2205549.07	данные отсутствуют	данные отсутствуют
342	398982.31	2205557.18	данные отсутствуют	данные отсутствуют
343	399091.69	2205613.86	данные отсутствуют	данные отсутствуют
344	399097.02	2205616.84	данные отсутствуют	данные отсутствуют
345	399096.9	2205619.8	данные отсутствуют	данные отсутствуют

Государственный регистратор		ФГИС ЕГРН
полное наименование должности	подпись	инициалы, фамилия

М.П.

Выписка из Единого государственного реестра недвижимости об объекте недвижимости
Сведения о частях земельного участка

635

Земельный участок			
<small>(вид объекта недвижимости)</small>			
Лист № __ Раздела 4.2	Всего листов раздела 4.2 : __	Всего разделов: __	Всего листов выписки: __
11.10.2022 № 99/2022/499080555			
Кадастровый номер:		47:23:0000000:311	

Сведения о характерных точках границы части (частей) земельного участка				
Учетный номер части: 57				
Система координат: Местная 167				
Зона №				
Номер точки	Координаты, м		Описание закрепления на местности	Средняя квадратическая погрешность определения координат характерных точек границы части земельного участка, м
	X	Y		
1	2	3	4	5
346	399096.89	2205619.8	данные отсутствуют	данные отсутствуют
346	399096.89	2205619.8	данные отсутствуют	данные отсутствуют
347	399000.11	2205567.9	данные отсутствуют	данные отсутствуют
348	399000.61	2205534.22	данные отсутствуют	данные отсутствуют
349	399041.07	2205555.92	данные отсутствуют	данные отсутствуют
350	399050.89	2205557.04	данные отсутствуют	данные отсутствуют
351	399054.76	2205559.31	данные отсутствуют	данные отсутствуют
352	399060.82	2205566.45	данные отсутствуют	данные отсутствуют
353	399098.4	2205586.59	данные отсутствуют	данные отсутствуют

Государственный регистратор		ФГИС ЕГРН
полное наименование должности	подпись	инициалы, фамилия

М.П.

Выписка из Единого государственного реестра недвижимости об объекте недвижимости
Сведения о частях земельного участка

636

Земельный участок			
<small>(вид объекта недвижимости)</small>			
Лист № ___ Раздела 4.2	Всего листов раздела 4.2 : ___	Всего разделов: ___	Всего листов выписки: ___
11.10.2022 № 99/2022/499080555			
Кадастровый номер:		47:23:0000000:311	

Сведения о характерных точках границы части (частей) земельного участка				
Учетный номер части: 58				
Система координат: Местная 167				
Зона №				
Номер точки	Координаты, м		Описание закрепления на местности	Средняя квадратическая погрешность определения координат характерных точек границы части земельного участка, м
	X	Y		
1	2	3	4	5
350	399050.89	2205557.04	данные отсутствуют	данные отсутствуют
351	399054.76	2205559.31	данные отсутствуют	данные отсутствуют
351	399054.76	2205559.31	данные отсутствуют	данные отсутствуют
354	399060.51	2205566.06	данные отсутствуют	данные отсутствуют
355	399043.52	2205556.19	данные отсутствуют	данные отсутствуют

Государственный регистратор		ФГИС ЕГРН
полное наименование должности	подпись	инициалы, фамилия

М.П.

Выписка из Единого государственного реестра недвижимости об объекте недвижимости
Сведения о частях земельного участка

637

Земельный участок			
<small>(вид объекта недвижимости)</small>			
Лист № __ Раздела 4.2	Всего листов раздела 4.2 : __	Всего разделов: __	Всего листов выписки: __
11.10.2022 № 99/2022/499080555			
Кадастровый номер:		47:23:0000000:311	

Сведения о характерных точках границы части (частей) земельного участка				
Учетный номер части: 59				
Система координат: Местная 167				
Зона №				
Номер точки	Координаты, м		Описание закрепления на местности	Средняя квадратическая погрешность определения координат характерных точек границы части земельного участка, м
	X	Y		
1	2	3	4	5
356	399065.02	2205568.67	данные отсутствуют	данные отсутствуют
356	399065.02	2205568.67	данные отсутствуют	данные отсутствуют
357	399098.41	2205586.59	данные отсутствуют	данные отсутствуют
358	399098.31	2205588.65	данные отсутствуют	данные отсутствуют
359	399076.35	2205575.27	данные отсутствуют	данные отсутствуют

Государственный регистратор		ФГИС ЕГРН
полное наименование должности	подпись	инициалы, фамилия

М.П.

Выписка из Единого государственного реестра недвижимости об объекте недвижимости
Сведения о частях земельного участка

638

Земельный участок			
<small>(вид объекта недвижимости)</small>			
Лист № __ Раздела 4.2	Всего листов раздела 4.2 : __	Всего разделов: __	Всего листов выписки: __
11.10.2022 № 99/2022/499080555			
Кадастровый номер:		47:23:0000000:311	

Сведения о характерных точках границы части (частей) земельного участка				
Учетный номер части: 60				
Система координат: Местная 167				
Зона №				
Номер точки	Координаты, м		Описание закрепления на местности	Средняя квадратическая погрешность определения координат характерных точек границы части земельного участка, м
	X	Y		
1	2	3	4	5
360	393480.03	2205772.33	данные отсутствуют	данные отсутствуют
360	393480.03	2205772.33	данные отсутствуют	данные отсутствуют
361	393471.6	2205760.02	данные отсутствуют	данные отсутствуют
362	393457.41	2205745.96	данные отсутствуют	данные отсутствуют
363	393454.26	2205739.6	данные отсутствуют	данные отсутствуют
364	393477.31	2205741.06	данные отсутствуют	данные отсутствуют
365	393494.01	2205773.14	данные отсутствуют	данные отсутствуют

Государственный регистратор		ФГИС ЕГРН
полное наименование должности	подпись	инициалы, фамилия

М.П.

Выписка из Единого государственного реестра недвижимости об объекте недвижимости
Сведения о частях земельного участка

639

Земельный участок			
<small>(вид объекта недвижимости)</small>			
Лист № __ Раздела 4.2	Всего листов раздела 4.2 : __	Всего разделов: __	Всего листов выписки: __
11.10.2022 № 99/2022/499080555			
Кадастровый номер:		47:23:0000000:311	

Сведения о характерных точках границы части (частей) земельного участка				
Учетный номер части: 61				
Система координат: Местная 167				
Зона №				
Номер точки	Координаты, м		Описание закрепления на местности	Средняя квадратическая погрешность определения координат характерных точек границы части земельного участка, м
	X	Y		
1	2	3	4	5
366	393984.84	2205801.72	данные отсутствуют	данные отсутствуют
366	393984.84	2205801.72	данные отсутствуют	данные отсутствуют
367	393957.11	2205799.99	данные отсутствуют	данные отсутствуют
368	393986.28	2205773.29	данные отсутствуют	данные отсутствуют
369	394013.99	2205775.01	данные отсутствуют	данные отсутствуют

Государственный регистратор		ФГИС ЕГРН
полное наименование должности	подпись	инициалы, фамилия

М.П.

Выписка из Единого государственного реестра недвижимости об объекте недвижимости
Сведения о частях земельного участка

640

Земельный участок			
<small>(вид объекта недвижимости)</small>			
Лист № __ Раздела 4.2	Всего листов раздела 4.2 : __	Всего разделов: __	Всего листов выписки: __
11.10.2022 № 99/2022/499080555			
Кадастровый номер:		47:23:0000000:311	

Сведения о характерных точках границы части (частей) земельного участка				
Учетный номер части: 62				
Система координат: Местная 167				
Зона №				
Номер точки	Координаты, м		Описание закрепления на местности	Средняя квадратическая погрешность определения координат характерных точек границы части земельного участка, м
	X	Y		
1	2	3	4	5
370	394721.23	2205872.54	данные отсутствуют	данные отсутствуют
370	394721.23	2205872.54	данные отсутствуют	данные отсутствуют
371	394701.38	2205869.43	данные отсутствуют	данные отсутствуют
372	394702.02	2205866.82	данные отсутствуют	данные отсутствуют
373	394687.05	2205838.73	данные отсутствуют	данные отсутствуют
374	394711.74	2205842.54	данные отсутствуют	данные отсутствуют
375	394723.24	2205864.11	данные отсутствуют	данные отсутствуют

Государственный регистратор		ФГИС ЕГРН
полное наименование должности	подпись	инициалы, фамилия

М.П.

Выписка из Единого государственного реестра недвижимости об объекте недвижимости
Сведения о частях земельного участка

641

Земельный участок			
<small>(вид объекта недвижимости)</small>			
Лист № __ Раздела 4.2	Всего листов раздела 4.2 : __	Всего разделов: __	Всего листов выписки: __
11.10.2022 № 99/2022/499080555			
Кадастровый номер:		47:23:0000000:311	

Сведения о характерных точках границы части (частей) земельного участка				
Учетный номер части: 63				
Система координат: Местная 167				
Зона №				
Номер точки	Координаты, м		Описание закрепления на местности	Средняя квадратическая погрешность определения координат характерных точек границы части земельного участка, м
	X	Y		
1	2	3	4	5
376	395799.85	2206034.78	данные отсутствуют	данные отсутствуют
376	395799.85	2206034.78	данные отсутствуют	данные отсутствуют
377	395779.21	2206031.64	данные отсутствуют	данные отсутствуют
378	395802.4	2206026	данные отсутствуют	данные отсутствуют
379	395804.49	2206025.62	данные отсутствуют	данные отсутствуют
380	395805.64	2206024.67	данные отсутствуют	данные отсутствуют
381	395806.07	2206020.84	данные отсутствуют	данные отсутствуют
382	395808.06	2206021.12	данные отсутствуют	данные отсутствуют
383	395807.91	2206024.32	данные отсутствуют	данные отсутствуют
384	395809.24	2206025.27	данные отсутствуют	данные отсутствуют
385	395853.9	2206033.45	данные отсутствуют	данные отсутствуют
386	395856.39	2206035.42	данные отсутствуют	данные отсутствуют
387	395856.52	2206043.02	данные отсутствуют	данные отсутствуют

Государственный регистратор		ФГИС ЕГРН
полное наименование должности	подпись	инициалы, фамилия

М.П.

Выписка из Единого государственного реестра недвижимости об объекте недвижимости
Сведения о частях земельного участка

642

Земельный участок			
<small>(вид объекта недвижимости)</small>			
Лист № __ Раздела 4.2	Всего листов раздела 4.2 : __	Всего разделов: __	Всего листов выписки: __
11.10.2022 № 99/2022/499080555			
Кадастровый номер:		47:23:0000000:311	

Сведения о характерных точках границы части (частей) земельного участка				
Учетный номер части: 64				
Система координат: Местная 167				
Зона №				
Номер точки	Координаты, м		Описание закрепления на местности	Средняя квадратическая погрешность определения координат характерных точек границы части земельного участка, м
	X	Y		
1	2	3	4	5
388	395979.62	2206060.92	данные отсутствуют	данные отсутствуют
388	395979.62	2206060.92	данные отсутствуют	данные отсутствуют
389	395959.04	2206057.79	данные отсутствуют	данные отсутствуют
390	395955.77	2206033.45	данные отсутствуют	данные отсутствуют
391	395968.57	2206035.34	данные отсутствуют	данные отсутствуют
392	395976.33	2206036.37	данные отсутствуют	данные отсутствуют

Государственный регистратор		ФГИС ЕГРН
полное наименование должности	подпись	инициалы, фамилия

М.П.

Выписка из Единого государственного реестра недвижимости об объекте недвижимости
Сведения о частях земельного участка

643

Земельный участок			
<small>(вид объекта недвижимости)</small>			
Лист № __ Раздела 4.2	Всего листов раздела 4.2 : __	Всего разделов: __	Всего листов выписки: __
11.10.2022 № 99/2022/499080555			
Кадастровый номер:		47:23:0000000:311	

Сведения о характерных точках границы части (частей) земельного участка				
Учетный номер части: 65				
Система координат: Местная 167				
Зона №				
Номер точки	Координаты, м		Описание закрепления на местности	Средняя квадратическая погрешность определения координат характерных точек границы части земельного участка, м
	X	Y		
1	2	3	4	5
393	396053.59	2206068.66	данные отсутствуют	данные отсутствуют
393	396053.59	2206068.66	данные отсутствуют	данные отсутствуют
394	396032.98	2206066.58	данные отсутствуют	данные отсутствуют
395	396029.2	2206043.25	данные отсутствуют	данные отсутствуют
396	396049.91	2206046.05	данные отсутствуют	данные отсутствуют

Государственный регистратор		ФГИС ЕГРН
полное наименование должности	подпись	инициалы, фамилия

М.П.

Выписка из Единого государственного реестра недвижимости об объекте недвижимости
Сведения о частях земельного участка

644

Земельный участок				
<small>(вид объекта недвижимости)</small>				
Лист № __ Раздела 4.2		Всего листов раздела 4.2 : __		Всего разделов: __
Всего листов выписки: __				
11.10.2022 № 99/2022/499080555				
Кадастровый номер:			47:23:0000000:311	
Сведения о характерных точках границы части (частей) земельного участка				
Учетный номер части: 66				
Система координат: Местная 167				
Зона №				
Номер точки	Координаты, м		Описание закрепления на местности	Средняя квадратическая погрешность определения координат характерных точек границы части земельного участка, м
	X	Y		
1	2	3	4	5
397	397328.05	2205463.29	данные отсутствуют	данные отсутствуют
397	397328.05	2205463.29	данные отсутствуют	данные отсутствуют
398	397337.48	2205450.41	данные отсутствуют	данные отсутствуют
399	397363.75	2205428	данные отсутствуют	данные отсутствуют
400	397406.21	2205397.09	данные отсутствуют	данные отсутствуют
401	397421	2205381.08	данные отсутствуют	данные отсутствуют
402	397442.66	2205366.34	данные отсутствуют	данные отсутствуют
403	397432.83	2205389.47	данные отсутствуют	данные отсутствуют
Государственный регистратор			ФГИС ЕГРН	
полное наименование должности			подпись	
			инициалы, фамилия	

М.П.

Выписка из Единого государственного реестра недвижимости об объекте недвижимости
Сведения о частях земельного участка

645

Земельный участок			
<small>(вид объекта недвижимости)</small>			
Лист № __ Раздела 4.2	Всего листов раздела 4.2 : __	Всего разделов: __	Всего листов выписки: __
11.10.2022 № 99/2022/499080555			
Кадастровый номер:		47:23:0000000:311	

Сведения о характерных точках границы части (частей) земельного участка				
Учетный номер части: 67				
Система координат: Местная 167				
Зона №				
Номер точки	Координаты, м		Описание закрепления на местности	Средняя квадратическая погрешность определения координат характерных точек границы части земельного участка, м
	X	Y		
1	2	3	4	5
401	397421	2205381.08	данные отсутствуют	данные отсутствуют
404	397494.92	2205369.27	данные отсутствуют	данные отсутствуют
404	397494.92	2205369.27	данные отсутствуют	данные отсутствуют
405	397479.55	2205374.99	данные отсутствуют	данные отсутствуют
406	397457.2	2205389.07	данные отсутствуют	данные отсутствуют
407	397413.85	2205388.81	данные отсутствуют	данные отсутствуют
408	397438.73	2205369.02	данные отсутствуют	данные отсутствуют

Государственный регистратор		ФГИС ЕГРН
полное наименование должности	подпись	инициалы, фамилия

М.П.

Выписка из Единого государственного реестра недвижимости об объекте недвижимости
Сведения о частях земельного участка

646

Земельный участок				
(вид объекта недвижимости)				
Лист № __ Раздела 4.2		Всего листов раздела 4.2 : __		Всего разделов: __
Всего листов выписки: __				
11.10.2022 № 99/2022/499080555				
Кадастровый номер:			47:23:0000000:311	
Сведения о характерных точках границы части (частей) земельного участка				
Учетный номер части: 68				
Система координат: Местная 167				
Зона №				
Номер точки	Координаты, м		Описание закрепления на местности	Средняя квадратическая погрешность определения координат характерных точек границы части земельного участка, м
	X	Y		
1	2	3	4	5
409	397720.69	2205479.18	данные отсутствуют	данные отсутствуют
409	397720.69	2205479.18	данные отсутствуют	данные отсутствуют
410	397711.86	2205460.51	данные отсутствуют	данные отсутствуют
411	397699.39	2205450.05	данные отсутствуют	данные отсутствуют
412	397681.44	2205456.04	данные отсутствуют	данные отсутствуют
413	397632.5	2205416.79	данные отсутствуют	данные отсутствуют
414	397628.42	2205415.5	данные отсутствуют	данные отсутствуют
415	397631.29	2205414.18	данные отсутствуют	данные отсутствуют
416	397641.33	2205406.82	данные отсутствуют	данные отсутствуют
417	397617.43	2205391.02	данные отсутствуют	данные отсутствуют
418	397642.1	2205398.85	данные отсутствуют	данные отсутствуют
419	397714.21	2205456.67	данные отсутствуют	данные отсутствуют
420	397780.96	2205501.58	данные отсутствуют	данные отсутствуют
421	397821.71	2205527.17	данные отсутствуют	данные отсутствуют
422	397816.31	2205535.7	данные отсутствуют	данные отсутствуют
423	397796.91	2205535.21	данные отсутствуют	данные отсутствуют
Государственный регистратор			ФГИС ЕГРН	
полное наименование должности			подпись	
			инициалы, фамилия	

М.П.

Выписка из Единого государственного реестра недвижимости об объекте недвижимости
Сведения о частях земельного участка

Земельный участок				647
<small>(вид объекта недвижимости)</small>				
Лист № ___ Раздела 4.2	Всего листов раздела 4.2 : ___	Всего разделов: ___	Всего листов выписки: ___	
11.10.2022 № 99/2022/499080555				
Кадастровый номер:			47:23:000000:311	

Номер точки	Координаты, м		Описание закрепления на местности	Средняя квадратическая погрешность определения координат характерных точек границы части земельного участка, м
	X	Y		
1	2	3	4	5
424	397769.86	2205518.22	данные отсутствуют	данные отсутствуют
425	397720.81	2205484.85	данные отсутствуют	данные отсутствуют

Государственный регистратор		ФГИС ЕГРН
полное наименование должности	подпись	инициалы, фамилия

М.П.

Выписка из Единого государственного реестра недвижимости об объекте недвижимости
Сведения о частях земельного участка

648

Земельный участок			
<small>(вид объекта недвижимости)</small>			
Лист № __ Раздела 4.2	Всего листов раздела 4.2 : __	Всего разделов: __	Всего листов выписки: __
11.10.2022 № 99/2022/499080555			
Кадастровый номер:		47:23:0000000:311	

Сведения о характерных точках границы части (частей) земельного участка				
Учетный номер части: 69				
Система координат: Местная 167				
Зона №				
Номер точки	Координаты, м		Описание закрепления на местности	Средняя квадратическая погрешность определения координат характерных точек границы части земельного участка, м
	X	Y		
1	2	3	4	5
426	397702.94	2205408.55	данные отсутствуют	данные отсутствуют
426	397702.94	2205408.55	данные отсутствуют	данные отсутствуют
427	397771.14	2205453.69	данные отсутствуют	данные отсутствуют
428	397841.13	2205496.51	данные отсутствуют	данные отсутствуют
429	397835.24	2205505.1	данные отсутствуют	данные отсутствуют
430	397701.94	2205412.06	данные отсутствуют	данные отсутствуют
431	397646.6	2205379.61	данные отсутствуют	данные отсутствуют
432	397692.68	2205401.77	данные отсутствуют	данные отсутствуют

Государственный регистратор		ФГИС ЕГРН
полное наименование должности	подпись	инициалы, фамилия

М.П.

Выписка из Единого государственного реестра недвижимости об объекте недвижимости
Сведения о частях земельного участка

649

Земельный участок			
<small>(вид объекта недвижимости)</small>			
Лист № __ Раздела 4.2	Всего листов раздела 4.2 : __	Всего разделов: __	Всего листов выписки: __
11.10.2022 № 99/2022/499080555			
Кадастровый номер:		47:23:0000000:311	

Сведения о характерных точках границы части (частей) земельного участка				
Учетный номер части: 70				
Система координат: Местная 167				
Зона №				
Номер точки	Координаты, м		Описание закрепления на местности	Средняя квадратическая погрешность определения координат характерных точек границы части земельного участка, м
	X	Y		
1	2	3	4	5
363	393454.26	2205739.6	данные отсутствуют	данные отсутствуют
364	393477.31	2205741.06	данные отсутствуют	данные отсутствуют
433	393460.34	2205709.59	данные отсутствуют	данные отсутствуют
433	393460.34	2205709.59	данные отсутствуют	данные отсутствуют
434	393461.56	2205710.92	данные отсутствуют	данные отсутствуют
435	393468.27	2205722.84	данные отсутствуют	данные отсутствуют
436	393450.59	2205732.2	данные отсутствуют	данные отсутствуют
437	393445.25	2205722.72	данные отсутствуют	данные отсутствуют
438	393432.1	2205708.41	данные отсутствуют	данные отсутствуют

Государственный регистратор		ФГИС ЕГРН
полное наименование должности	подпись	инициалы, фамилия

М.П.

Выписка из Единого государственного реестра недвижимости об объекте недвижимости
Сведения о частях земельного участка

650

Земельный участок			
<small>(вид объекта недвижимости)</small>			
Лист № __ Раздела 4.2	Всего листов раздела 4.2 : __	Всего разделов: __	Всего листов выписки: __
11.10.2022 № 99/2022/499080555			
Кадастровый номер:		47:23:0000000:311	

Сведения о характерных точках границы части (частей) земельного участка				
Учетный номер части: 71				
Система координат: Местная 167				
Зона №				
Номер точки	Координаты, м		Описание закрепления на местности	Средняя квадратическая погрешность определения координат характерных точек границы части земельного участка, м
	X	Y		
1	2	3	4	5
368	393986.28	2205773.29	данные отсутствуют	данные отсутствуют
369	394013.99	2205775.01	данные отсутствуют	данные отсутствуют
439	394028.01	2205735.04	данные отсутствуют	данные отсутствуют
439	394028.01	2205735.04	данные отсутствуют	данные отсутствуют
440	394055.94	2205736.63	данные отсутствуют	данные отсутствуют
441	394004.03	2205774.39	данные отсутствуют	данные отсутствуют

Государственный регистратор		ФГИС ЕГРН
полное наименование должности	подпись	инициалы, фамилия

М.П.

Выписка из Единого государственного реестра недвижимости об объекте недвижимости
Сведения о частях земельного участка

651

Земельный участок			
<small>(вид объекта недвижимости)</small>			
Лист № __ Раздела 4.2	Всего листов раздела 4.2 : __	Всего разделов: __	Всего листов выписки: __
11.10.2022 № 99/2022/499080555			
Кадастровый номер:		47:23:0000000:311	

Сведения о характерных точках границы части (частей) земельного участка				
Учетный номер части: 72				
Система координат: Местная 167				
Зона №				
Номер точки	Координаты, м		Описание закрепления на местности	Средняя квадратическая погрешность определения координат характерных точек границы части земельного участка, м
	X	Y		
1	2	3	4	5
373	394687.05	2205838.73	данные отсутствуют	данные отсутствуют
373	394687.05	2205838.73	данные отсутствуют	данные отсутствуют
374	394711.74	2205842.54	данные отсутствуют	данные отсутствуют
442	394681.32	2205827.99	данные отсутствуют	данные отсутствуют
443	394578.43	2205811.28	данные отсутствуют	данные отсутствуют
444	394568.89	2205776.62	данные отсутствуют	данные отсутствуют
445	394591.15	2205779.85	данные отсутствуют	данные отсутствуют
446	394594.47	2205793.55	данные отсутствуют	данные отсутствуют
447	394694.37	2205809.93	данные отсутствуют	данные отсутствуют

Государственный регистратор		ФГИС ЕГРН
полное наименование должности	подпись	инициалы, фамилия

М.П.

Выписка из Единого государственного реестра недвижимости об объекте недвижимости
Сведения о частях земельного участка

652

Земельный участок			
<small>(вид объекта недвижимости)</small>			
Лист № __ Раздела 4.2	Всего листов раздела 4.2 : __	Всего разделов: __	Всего листов выписки: __
11.10.2022 № 99/2022/499080555			
Кадастровый номер:		47:23:0000000:311	

Сведения о характерных точках границы части (частей) земельного участка				
Учетный номер части: 73				
Система координат: Местная 167				
Зона №				
Номер точки	Координаты, м		Описание закрепления на местности	Средняя квадратическая погрешность определения координат характерных точек границы части земельного участка, м
	X	Y		
1	2	3	4	5
390	395955.77	2206033.45	данные отсутствуют	данные отсутствуют
391	395968.57	2206035.34	данные отсутствуют	данные отсутствуют
392	395976.33	2206036.37	данные отсутствуют	данные отсутствуют
448	395971.35	2205998.46	данные отсутствуют	данные отсутствуют
448	395971.35	2205998.46	данные отсутствуют	данные отсутствуют
449	395950.94	2205995.43	данные отсутствуют	данные отсутствуют

Государственный регистратор		ФГИС ЕГРН
полное наименование должности	подпись	инициалы, фамилия

М.П.

Выписка из Единого государственного реестра недвижимости об объекте недвижимости
Сведения о частях земельного участка

653

Земельный участок			
<small>(вид объекта недвижимости)</small>			
Лист № __ Раздела 4.2	Всего листов раздела 4.2 : __	Всего разделов: __	Всего листов выписки: __
11.10.2022 № 99/2022/499080555			
Кадастровый номер:		47:23:0000000:311	

Сведения о характерных точках границы части (частей) земельного участка				
Учетный номер части: 74				
Система координат: Местная 167				
Зона №				
Номер точки	Координаты, м		Описание закрепления на местности	Средняя квадратическая погрешность определения координат характерных точек границы части земельного участка, м
	X	Y		
1	2	3	4	5
395	396029.2	2206043.25	данные отсутствуют	данные отсутствуют
396	396049.91	2206046.05	данные отсутствуют	данные отсутствуют
450	396043.74	2206007.13	данные отсутствуют	данные отсутствуют
450	396043.74	2206007.13	данные отсутствуют	данные отсутствуют
451	396042.26	2206045.01	данные отсутствуют	данные отсутствуют
452	396035.81	2206044.14	данные отсутствуют	данные отсутствуют
453	396022.94	2206004.97	данные отсутствуют	данные отсутствуют

Государственный регистратор		ФГИС ЕГРН
полное наименование должности	подпись	инициалы, фамилия

М.П.

Выписка из Единого государственного реестра недвижимости об объекте недвижимости
Сведения о частях земельного участка

654

Земельный участок			
<small>(вид объекта недвижимости)</small>			
Лист № __ Раздела 4.2	Всего листов раздела 4.2 : __	Всего разделов: __	Всего листов выписки: __
11.10.2022 № 99/2022/499080555			
Кадастровый номер:		47:23:0000000:311	

Сведения о характерных точках границы части (частей) земельного участка				
Учетный номер части: 75				
Система координат: Местная 167				
Зона №				
Номер точки	Координаты, м		Описание закрепления на местности	Средняя квадратическая погрешность определения координат характерных точек границы части земельного участка, м
	X	Y		
1	2	3	4	5
454	393332.61	2205703.64	данные отсутствуют	данные отсутствуют
454	393332.61	2205703.64	данные отсутствуют	данные отсутствуют
455	393336.31	2205732.12	данные отсутствуют	данные отсутствуют
456	393339.66	2205757.3	данные отсутствуют	данные отсутствуют
457	393335.59	2205756.96	данные отсутствуют	данные отсутствуют
458	393332.25	2205731.86	данные отсутствуют	данные отсутствуют
459	393328.77	2205705.29	данные отсутствуют	данные отсутствуют

Государственный регистратор		ФГИС ЕГРН
полное наименование должности	подпись	инициалы, фамилия

М.П.

Выписка из Единого государственного реестра недвижимости об объекте недвижимости
Сведения о частях земельного участка

655

Земельный участок			
<small>(вид объекта недвижимости)</small>			
Лист № __ Раздела 4.2	Всего листов раздела 4.2 : __	Всего разделов: __	Всего листов выписки: __
11.10.2022 № 99/2022/499080555			
Кадастровый номер:		47:23:0000000:311	

Сведения о характерных точках границы части (частей) земельного участка				
Учетный номер части: 76				
Система координат: Местная 167				
Зона №				
Номер точки	Координаты, м		Описание закрепления на местности	Средняя квадратическая погрешность определения координат характерных точек границы части земельного участка, м
	X	Y		
1	2	3	4	5
460	393377.19	2205770.52	данные отсутствуют	данные отсутствуют
460	393377.19	2205770.52	данные отсутствуют	данные отсутствуют
461	393354.77	2205761.72	данные отсутствуют	данные отсутствуют
462	393348.42	2205732.88	данные отсутствуют	данные отсутствуют
463	393347.09	2205726.85	данные отсутствуют	данные отсутствуют
464	393334.17	2205702.97	данные отсутствуют	данные отсутствуют
465	393352.62	2205695.02	данные отсутствуют	данные отсутствуют
466	393366.02	2205719.81	данные отсутствуют	данные отсутствуют
467	393369.19	2205734.2	данные отсутствуют	данные отсутствуют

Государственный регистратор		ФГИС ЕГРН
полное наименование должности	подпись	инициалы, фамилия

М.П.

Выписка из Единого государственного реестра недвижимости об объекте недвижимости
Сведения о частях земельного участка

656

Земельный участок			
<small>(вид объекта недвижимости)</small>			
Лист № __ Раздела 4.2	Всего листов раздела 4.2 : __	Всего разделов: __	Всего листов выписки: __
11.10.2022 № 99/2022/499080555			
Кадастровый номер:		47:23:0000000:311	

Сведения о характерных точках границы части (частей) земельного участка				
Учетный номер части: 77				
Система координат: Местная 167				
Зона №				
Номер точки	Координаты, м		Описание закрепления на местности	Средняя квадратическая погрешность определения координат характерных точек границы части земельного участка, м
	X	Y		
1	2	3	4	5
468	390824.23	2203949.53	данные отсутствуют	данные отсутствуют
468	390824.23	2203949.53	данные отсутствуют	данные отсутствуют
469	390781.39	2203939.41	данные отсутствуют	данные отсутствуют
470	390778.79	2203931.59	данные отсутствуют	данные отсутствуют
471	390774.9	2203917.28	данные отсутствуют	данные отсутствуют
472	390816.87	2203927.45	данные отсутствуют	данные отсутствуют
473	390873.53	2203941.06	данные отсутствуют	данные отсутствуют
474	390881.01	2203963.44	данные отсутствуют	данные отсутствуют

Государственный регистратор		ФГИС ЕГРН
полное наименование должности	подпись	инициалы, фамилия

М.П.

Выписка из Единого государственного реестра недвижимости об объекте недвижимости
Сведения о частях земельного участка

657

Земельный участок				
<small>(вид объекта недвижимости)</small>				
Лист № ___ Раздела 4.2		Всего листов раздела 4.2 : ___		Всего разделов: ___
Всего листов выписки: ___				
11.10.2022 № 99/2022/499080555				
Кадастровый номер:			47:23:0000000:311	
Сведения о характерных точках границы части (частей) земельного участка				
Учетный номер части: 78				
Система координат:				
Зона №				
Номер точки	Координаты, м		Описание закрепления на местности	Средняя квадратическая погрешность определения координат характерных точек границы части земельного участка, м
	X	Y		
1	2	3	4	5
Государственный регистратор			ФГИС ЕГРН	
полное наименование должности			подпись	инициалы, фамилия

М.П.

Выписка из Единого государственного реестра недвижимости об объекте недвижимости
Сведения о частях земельного участка

658

Земельный участок			
<small>(вид объекта недвижимости)</small>			
Лист № __ Раздела 4.2	Всего листов раздела 4.2 : __	Всего разделов: __	Всего листов выписки: __
11.10.2022 № 99/2022/499080555			
Кадастровый номер:		47:23:0000000:311	

Сведения о характерных точках границы части (частей) земельного участка				
Учетный номер части: 79				
Система координат: Местная 167				
Зона №				
Номер точки	Координаты, м		Описание закрепления на местности	Средняя квадратическая погрешность определения координат характерных точек границы части земельного участка, м
	X	Y		
1	2	3	4	5
475	390968.72	2204376.01	данные отсутствуют	данные отсутствуют
475	390968.72	2204376.01	данные отсутствуют	данные отсутствуют
476	390959.59	2204358.21	данные отсутствуют	данные отсутствуют
477	390984.62	2204344.65	данные отсутствуют	данные отсутствуют
478	390993.76	2204362.45	данные отсутствуют	данные отсутствуют

Государственный регистратор		ФГИС ЕГРН
полное наименование должности	подпись	инициалы, фамилия

М.П.

Выписка из Единого государственного реестра недвижимости об объекте недвижимости
Сведения о частях земельного участка

659

Земельный участок			
<small>(вид объекта недвижимости)</small>			
Лист № __ Раздела 4.2	Всего листов раздела 4.2 : __	Всего разделов: __	Всего листов выписки: __
11.10.2022 № 99/2022/499080555			
Кадастровый номер:		47:23:0000000:311	

Сведения о характерных точках границы части (частей) земельного участка				
Учетный номер части: 80				
Система координат: Местная 167				
Зона №				
Номер точки	Координаты, м		Описание закрепления на местности	Средняя квадратическая погрешность определения координат характерных точек границы части земельного участка, м
	X	Y		
1	2	3	4	5
479	390984.68	2204407.06	данные отсутствуют	данные отсутствуют
479	390984.68	2204407.06	данные отсутствуют	данные отсутствуют
480	390975.53	2204389.26	данные отсутствуют	данные отсутствуют
481	391000.62	2204375.75	данные отсутствуют	данные отсутствуют
482	391009.77	2204393.55	данные отсутствуют	данные отсутствуют

Государственный регистратор		ФГИС ЕГРН
полное наименование должности	подпись	инициалы, фамилия

М.П.

Выписка из Единого государственного реестра недвижимости об объекте недвижимости
Сведения о частях земельного участка

660

Земельный участок			
<small>(вид объекта недвижимости)</small>			
Лист № __ Раздела 4.2	Всего листов раздела 4.2 : __	Всего разделов: __	Всего листов выписки: __
11.10.2022 № 99/2022/499080555			
Кадастровый номер:		47:23:0000000:311	

Сведения о характерных точках границы части (частей) земельного участка				
Учетный номер части: 81				
Система координат: Местная 167				
Зона №				
Номер точки	Координаты, м		Описание закрепления на местности	Средняя квадратическая погрешность определения координат характерных точек границы части земельного участка, м
	X	Y		
1	2	3	4	5
483	391057.71	2204535.7	данные отсутствуют	данные отсутствуют
483	391057.71	2204535.7	данные отсутствуют	данные отсутствуют
484	391047.37	2204518.57	данные отсутствуют	данные отсутствуют
485	391071.13	2204503.25	данные отсутствуют	данные отсутствуют
486	391074.12	2204508.27	данные отсутствуют	данные отсутствуют
487	391081.49	2204520.36	данные отсутствуют	данные отсутствуют

Государственный регистратор		ФГИС ЕГРН
полное наименование должности	подпись	инициалы, фамилия

М.П.

Выписка из Единого государственного реестра недвижимости об объекте недвижимости
Сведения о частях земельного участка

661

Земельный участок			
<small>(вид объекта недвижимости)</small>			
Лист № __ Раздела 4.2	Всего листов раздела 4.2 : __	Всего разделов: __	Всего листов выписки: __
11.10.2022 № 99/2022/499080555			
Кадастровый номер:		47:23:0000000:311	

Сведения о характерных точках границы части (частей) земельного участка				
Учетный номер части: 82				
Система координат: Местная 167				
Зона №				
Номер точки	Координаты, м		Описание закрепления на местности	Средняя квадратическая погрешность определения координат характерных точек границы части земельного участка, м
	X	Y		
1	2	3	4	5
488	391324.93	2204880.84	данные отсутствуют	данные отсутствуют
488	391324.93	2204880.84	данные отсутствуют	данные отсутствуют
489	391319.97	2204875.38	данные отсутствуют	данные отсутствуют
490	391308.04	2204861.6	данные отсутствуют	данные отсутствуют
491	391311.91	2204840.06	данные отсутствуют	данные отсутствуют
492	391328.73	2204859.55	данные отсутствуют	данные отсутствуют

Государственный регистратор		ФГИС ЕГРН
полное наименование должности	подпись	инициалы, фамилия

М.П.

Выписка из Единого государственного реестра недвижимости об объекте недвижимости
Сведения о частях земельного участка

662

Земельный участок			
<small>(вид объекта недвижимости)</small>			
Лист № __ Раздела 4.2	Всего листов раздела 4.2 : __	Всего разделов: __	Всего листов выписки: __
11.10.2022 № 99/2022/499080555			
Кадастровый номер:		47:23:0000000:311	

Сведения о характерных точках границы части (частей) земельного участка				
Учетный номер части: 83				
Система координат: Местная 167				
Зона №				
Номер точки	Координаты, м		Описание закрепления на местности	Средняя квадратическая погрешность определения координат характерных точек границы части земельного участка, м
	X	Y		
1	2	3	4	5
477	390984.62	2204344.65	данные отсутствуют	данные отсутствуют
477	390984.62	2204344.65	данные отсутствуют	данные отсутствуют
478	390993.76	2204362.45	данные отсутствуют	данные отсутствуют
493	391020.2	2204325.37	данные отсутствуют	данные отсутствуют
494	391029.35	2204343.15	данные отсутствуют	данные отсутствуют

Государственный регистратор		ФГИС ЕГРН
полное наименование должности	подпись	инициалы, фамилия

М.П.

Выписка из Единого государственного реестра недвижимости об объекте недвижимости
Сведения о частях земельного участка

663

Земельный участок			
<small>(вид объекта недвижимости)</small>			
Лист № __ Раздела 4.2	Всего листов раздела 4.2 : __	Всего разделов: __	Всего листов выписки: __
11.10.2022 № 99/2022/499080555			
Кадастровый номер:		47:23:0000000:311	

Сведения о характерных точках границы части (частей) земельного участка				
Учетный номер части: 84				
Система координат: Местная 167				
Зона №				
Номер точки	Координаты, м		Описание закрепления на местности	Средняя квадратическая погрешность определения координат характерных точек границы части земельного участка, м
	X	Y		
1	2	3	4	5
481	391000.62	2204375.75	данные отсутствуют	данные отсутствуют
481	391000.62	2204375.75	данные отсутствуют	данные отсутствуют
482	391009.77	2204393.55	данные отсутствуют	данные отсутствуют
495	391036.27	2204356.57	данные отсутствуют	данные отсутствуют
496	391045.41	2204374.36	данные отсутствуют	данные отсутствуют

Государственный регистратор		ФГИС ЕГРН
полное наименование должности	подпись	инициалы, фамилия

М.П.

Выписка из Единого государственного реестра недвижимости об объекте недвижимости
Сведения о частях земельного участка

664

Земельный участок			
<small>(вид объекта недвижимости)</small>			
Лист № __ Раздела 4.2	Всего листов раздела 4.2 : __	Всего разделов: __	Всего листов выписки: __
11.10.2022 № 99/2022/499080555			
Кадастровый номер:		47:23:0000000:311	

Сведения о характерных точках границы части (частей) земельного участка				
Учетный номер части: 85				
Система координат: Местная 167				
Зона №				
Номер точки	Координаты, м		Описание закрепления на местности	Средняя квадратическая погрешность определения координат характерных точек границы части земельного участка, м
	X	Y		
1	2	3	4	5
485	391071.13	2204503.25	данные отсутствуют	данные отсутствуют
485	391071.13	2204503.25	данные отсутствуют	данные отсутствуют
486	391074.12	2204508.27	данные отсутствуют	данные отсутствуют
487	391081.49	2204520.36	данные отсутствуют	данные отсутствуют
497	391105.35	2204481.18	данные отсутствуют	данные отсутствуют
498	391115.69	2204498.31	данные отсутствуют	данные отсутствуют

Государственный регистратор		ФГИС ЕГРН
полное наименование должности	подпись	инициалы, фамилия

М.П.

Выписка из Единого государственного реестра недвижимости об объекте недвижимости
Сведения о частях земельного участка

665

Земельный участок			
<small>(вид объекта недвижимости)</small>			
Лист № __ Раздела 4.2	Всего листов раздела 4.2 : __	Всего разделов: __	Всего листов выписки: __
11.10.2022 № 99/2022/499080555			
Кадастровый номер:		47:23:0000000:311	

Сведения о характерных точках границы части (частей) земельного участка				
Учетный номер части: 86				
Система координат: Местная 167				
Зона №				
Номер точки	Координаты, м		Описание закрепления на местности	Средняя квадратическая погрешность определения координат характерных точек границы части земельного участка, м
	X	Y		
1	2	3	4	5
491	391311.91	2204840.06	данные отсутствуют	данные отсутствуют
491	391311.91	2204840.06	данные отсутствуют	данные отсутствуют
492	391328.73	2204859.55	данные отсутствуют	данные отсутствуют
499	391316.02	2204816.98	данные отсутствуют	данные отсутствуют
500	391333.53	2204832.76	данные отсутствуют	данные отсутствуют

Государственный регистратор		ФГИС ЕГРН
полное наименование должности	подпись	инициалы, фамилия

М.П.

Выписка из Единого государственного реестра недвижимости об объекте недвижимости
Сведения о частях земельного участка

666

Земельный участок			
<small>(вид объекта недвижимости)</small>			
Лист № __ Раздела 4.2	Всего листов раздела 4.2 : __	Всего разделов: __	Всего листов выписки: __
11.10.2022 № 99/2022/499080555			
Кадастровый номер:		47:23:0000000:311	

Сведения о характерных точках границы части (частей) земельного участка				
Учетный номер части: 87				
Система координат: Местная 167				
Зона №				
Номер точки	Координаты, м		Описание закрепления на местности	Средняя квадратическая погрешность определения координат характерных точек границы части земельного участка, м
	X	Y		
1	2	3	4	5
501	391637.75	2204962.5	данные отсутствуют	данные отсутствуют
501	391637.75	2204962.5	данные отсутствуют	данные отсутствуют
502	391597.98	2204928.17	данные отсутствуют	данные отсутствуют
503	391599.95	2204825.61	данные отсутствуют	данные отсутствуют
504	391607.68	2204824.56	данные отсутствуют	данные отсутствуют
505	391620.02	2204822.71	данные отсутствуют	данные отсутствуют
506	391618.15	2204919.17	данные отсутствуют	данные отсутствуют
507	391653.57	2204949.76	данные отсутствуют	данные отсутствуют

Государственный регистратор		ФГИС ЕГРН
полное наименование должности	подпись	инициалы, фамилия

М.П.

Выписка из Единого государственного реестра недвижимости об объекте недвижимости
Сведения о частях земельного участка

667

Земельный участок			
<small>(вид объекта недвижимости)</small>			
Лист № __ Раздела 4.2	Всего листов раздела 4.2 : __	Всего разделов: __	Всего листов выписки: __
11.10.2022 № 99/2022/499080555			
Кадастровый номер:		47:23:0000000:311	

Сведения о характерных точках границы части (частей) земельного участка				
Учетный номер части: 88				
Система координат: Местная 167				
Зона №				
Номер точки	Координаты, м		Описание закрепления на местности	Средняя квадратическая погрешность определения координат характерных точек границы части земельного участка, м
	X	Y		
1	2	3	4	5
508	391678.08	2204930.05	данные отсутствуют	данные отсутствуют
508	391678.08	2204930.05	данные отсутствуют	данные отсутствуют
509	391635.47	2204898.12	данные отсутствуют	данные отсутствуют
510	391643.8	2204819.14	данные отсутствуют	данные отсутствуют
511	391664.23	2204816.08	данные отсутствуют	данные отсутствуют
512	391656.55	2204888.93	данные отсутствуют	данные отсутствуют
513	391694.35	2204917.25	данные отсутствуют	данные отсутствуют
514	391683.77	2204925.48	данные отсутствуют	данные отсутствуют

Государственный регистратор		ФГИС ЕГРН
полное наименование должности	подпись	инициалы, фамилия

М.П.

Выписка из Единого государственного реестра недвижимости об объекте недвижимости
Сведения о частях земельного участка

668

Земельный участок			
<small>(вид объекта недвижимости)</small>			
Лист № __ Раздела 4.2	Всего листов раздела 4.2 : __	Всего разделов: __	Всего листов выписки: __
11.10.2022 № 99/2022/499080555			
Кадастровый номер:		47:23:0000000:311	

Сведения о характерных точках границы части (частей) земельного участка				
Учетный номер части: 89				
Система координат: Местная 167				
Зона №				
Номер точки	Координаты, м		Описание закрепления на местности	Средняя квадратическая погрешность определения координат характерных точек границы части земельного участка, м
	X	Y		
1	2	3	4	5
515	390692.1	2202640.55	данные отсутствуют	данные отсутствуют
515	390692.1	2202640.55	данные отсутствуют	данные отсутствуют
516	390673.77	2202607.1	данные отсутствуют	данные отсутствуют
517	390672.17	2202562.57	данные отсутствуют	данные отсутствуют
518	390690.45	2202595.92	данные отсутствуют	данные отсутствуют
519	390722.46	2202654.34	данные отсутствуют	данные отсутствуют
520	390722.87	2202665.34	данные отсутствуют	данные отсутствуют
521	390724.06	2202698.87	данные отсутствуют	данные отсутствуют

Государственный регистратор		ФГИС ЕГРН
полное наименование должности	подпись	инициалы, фамилия

М.П.

Выписка из Единого государственного реестра недвижимости об объекте недвижимости
Сведения о частях земельного участка

669

Земельный участок			
<small>(вид объекта недвижимости)</small>			
Лист № __ Раздела 4.2	Всего листов раздела 4.2 : __	Всего разделов: __	Всего листов выписки: __
11.10.2022 № 99/2022/499080555			
Кадастровый номер:		47:23:0000000:311	

Сведения о характерных точках границы части (частей) земельного участка				
Учетный номер части: 90				
Система координат: Местная 167				
Зона №				
Номер точки	Координаты, м		Описание закрепления на местности	Средняя квадратическая погрешность определения координат характерных точек границы части земельного участка, м
	X	Y		
1	2	3	4	5
522	390694.16	2202696.27	данные отсутствуют	данные отсутствуют
522	390694.16	2202696.27	данные отсутствуют	данные отсутствуют
523	390675.76	2202662.78	данные отсутствуют	данные отсутствуют
524	390674.48	2202627.01	данные отсутствуют	данные отсутствуют
525	390674.18	2202618.29	данные отсутствуют	данные отсутствуют
526	390692.5	2202651.71	данные отсутствуют	данные отсутствуют
527	390724.46	2202709.93	данные отсутствуют	данные отсутствуют
528	390726.07	2202754.4	данные отсутствуют	данные отсутствуют

Государственный регистратор		ФГИС ЕГРН
полное наименование должности	подпись	инициалы, фамилия

М.П.

Выписка из Единого государственного реестра недвижимости об объекте недвижимости
Сведения о частях земельного участка

670

Земельный участок			
<small>(вид объекта недвижимости)</small>			
Лист № __ Раздела 4.2	Всего листов раздела 4.2 : __	Всего разделов: __	Всего листов выписки: __
11.10.2022 № 99/2022/499080555			
Кадастровый номер:		47:23:0000000:311	

Сведения о характерных точках границы части (частей) земельного участка				
Учетный номер части: 91				
Система координат: Местная 167				
Зона №				
Номер точки	Координаты, м		Описание закрепления на местности	Средняя квадратическая погрешность определения координат характерных точек границы части земельного участка, м
	X	Y		
1	2	3	4	5
529	390005.03	2200103.52	данные отсутствуют	данные отсутствуют
529	390005.03	2200103.52	данные отсутствуют	данные отсутствуют
530	390023.42	2200113.74	данные отсутствуют	данные отсутствуют
531	390024.37	2200114.25	данные отсутствуют	данные отсутствуют
532	390022.26	2200143.05	данные отсутствуют	данные отсутствуют
533	390016.57	2200137.62	данные отсутствуют	данные отсутствуют
534	390007.46	2200123.26	данные отсутствуют	данные отсутствуют
535	390003.84	2200121.12	данные отсутствуют	данные отсутствуют

Государственный регистратор		ФГИС ЕГРН
полное наименование должности	подпись	инициалы, фамилия

М.П.

Выписка из Единого государственного реестра недвижимости об объекте недвижимости
Сведения о частях земельного участка

671

Земельный участок			
<small>(вид объекта недвижимости)</small>			
Лист № ___ Раздела 4.2	Всего листов раздела 4.2 : ___	Всего разделов: ___	Всего листов выписки: ___
11.10.2022 № 99/2022/499080555			
Кадастровый номер:		47:23:0000000:311	

Сведения о характерных точках границы части (частей) земельного участка				
Учетный номер части: 92				
Система координат: Местная 167				
Зона №				
Номер точки	Координаты, м		Описание закрепления на местности	Средняя квадратическая погрешность определения координат характерных точек границы части земельного участка, м
	X	Y		
1	2	3	4	5
536	390025.99	2200115.15	данные отсутствуют	данные отсутствуют
536	390025.99	2200115.15	данные отсутствуют	данные отсутствуют
537	390045.12	2200125.79	данные отсутствуют	данные отсутствуют
538	390041.62	2200161.5	данные отсутствуют	данные отсутствуют
539	390023.12	2200143.86	данные отсутствуют	данные отсутствуют

Государственный регистратор		ФГИС ЕГРН
полное наименование должности	подпись	инициалы, фамилия

М.П.

Выписка из Единого государственного реестра недвижимости об объекте недвижимости
Сведения о частях земельного участка

672

Земельный участок				
(вид объекта недвижимости)				
Лист № __ Раздела 4.2		Всего листов раздела 4.2 : __		Всего разделов: __
Всего листов выписки: __				
11.10.2022 № 99/2022/499080555				
Кадастровый номер:			47:23:0000000:311	
Сведения о характерных точках границы части (частей) земельного участка				
Учетный номер части: 93				
Система координат: Местная 167				
Зона №				
Номер точки	Координаты, м		Описание закрепления на местности	Средняя квадратическая погрешность определения координат характерных точек границы части земельного участка, м
	X	Y		
1	2	3	4	5
540	390525.57	2200453.58	данные отсутствуют	данные отсутствуют
540	390525.57	2200453.58	данные отсутствуют	данные отсутствуют
541	390501.03	2200449.95	данные отсутствуют	данные отсутствуют
542	390487.59	2200449.97	данные отсутствуют	данные отсутствуют
543	390461.66	2200447.61	данные отсутствуют	данные отсутствуют
544	390452.47	2200435.26	данные отсутствуют	данные отсутствуют
545	390392.51	2200414.92	данные отсутствуют	данные отсутствуют
546	390333.82	2200342.52	данные отсутствуют	данные отсутствуют
547	390257.72	2200273.39	данные отсутствуют	данные отсутствуют
548	390260.4	2200270.43	данные отсутствуют	данные отсутствуют
549	390336.74	2200339.76	данные отсутствуют	данные отсутствуют
550	390387.87	2200402.84	данные отсутствуют	данные отсутствуют
551	390369.55	2200351.63	данные отсутствуют	данные отсутствуют
552	390354.23	2200326.1	данные отсутствуют	данные отсутствуют
553	390352.48	2200322.8	данные отсутствуют	данные отсутствуют
554	390362.57	2200332.25	данные отсутствуют	данные отсутствуют
Государственный регистратор			ФГИС ЕГРН	
полное наименование должности			подпись	
			инициалы, фамилия	

М.П.

Выписка из Единого государственного реестра недвижимости об объекте недвижимости
Сведения о частях земельного участка

Земельный участок			673
<small>(вид объекта недвижимости)</small>			
Лист № ____ Раздела 4.2	Всего листов раздела 4.2 : ____	Всего разделов: ____	Всего листов выписки: ____
11.10.2022 № 99/2022/499080555			
Кадастровый номер:		47:23:0000000:311	

Номер точки	Координаты, м		Описание закрепления на местности	Средняя квадратическая погрешность определения координат характерных точек границы части земельного участка, м
	X	Y		
1	2	3	4	5
555	390373.18	2200349.92	данные отсутствуют	данные отсутствуют
556	390395.26	2200411.62	данные отсутствуют	данные отсутствуют
557	390454.95	2200431.88	данные отсутствуют	данные отсутствуют
558	390463.81	2200443.78	данные отсутствуют	данные отсутствуют
559	390525.85	2200449.46	данные отсутствуют	данные отсутствуют
560	390529.97	2200454.04	данные отсутствуют	данные отсутствуют

Государственный регистратор		ФГИС ЕГРН
полное наименование должности	подпись	инициалы, фамилия

М.П.

Выписка из Единого государственного реестра недвижимости об объекте недвижимости
Сведения о частях земельного участка

674

Земельный участок			
<small>(вид объекта недвижимости)</small>			
Лист № __ Раздела 4.2	Всего листов раздела 4.2 : __	Всего разделов: __	Всего листов выписки: __
11.10.2022 № 99/2022/499080555			
Кадастровый номер:		47:23:0000000:311	

Сведения о характерных точках границы части (частей) земельного участка				
Учетный номер части: 94				
Система координат: Местная 167				
Зона №				
Номер точки	Координаты, м		Описание закрепления на местности	Средняя квадратическая погрешность определения координат характерных точек границы части земельного участка, м
	X	Y		
1	2	3	4	5
561	390540.81	2200589	данные отсутствуют	данные отсутствуют
561	390540.81	2200589	данные отсутствуют	данные отсутствуют
562	390509.54	2200593.67	данные отсутствуют	данные отсутствуют
563	390499.86	2200574.9	данные отсутствуют	данные отсутствуют
564	390531.09	2200570.23	данные отсутствуют	данные отсутствуют

Государственный регистратор		ФГИС ЕГРН
полное наименование должности	подпись	инициалы, фамилия

М.П.

Выписка из Единого государственного реестра недвижимости об объекте недвижимости
Сведения о частях земельного участка

675

Земельный участок			
<small>(вид объекта недвижимости)</small>			
Лист № __ Раздела 4.2	Всего листов раздела 4.2 : __	Всего разделов: __	Всего листов выписки: __
11.10.2022 № 99/2022/499080555			
Кадастровый номер:		47:23:0000000:311	

Сведения о характерных точках границы части (частей) земельного участка

Учетный номер части: 95

Система координат: Местная 167

Зона №

Номер точки	Координаты, м		Описание закрепления на местности	Средняя квадратическая погрешность определения координат характерных точек границы части земельного участка, м
	X	Y		
1	2	3	4	5
565	390622.68	2200500.9	данные отсутствуют	данные отсутствуют
565	390622.68	2200500.9	данные отсутствуют	данные отсутствуют
566	390615.82	2200512.76	данные отсутствуют	данные отсутствуют
567	390602.5	2200540.31	данные отсутствуют	данные отсутствуют
568	390600.07	2200545.31	данные отсутствуют	данные отсутствуют
569	390593.01	2200559.92	данные отсутствуют	данные отсутствуют
570	390595.32	2200559.44	данные отсутствуют	данные отсутствуют
571	390580.54	2200571.56	данные отсутствуют	данные отсутствуют
572	390538.62	2200569.71	данные отсутствуют	данные отсутствуют
573	390537.12	2200569.32	данные отсутствуют	данные отсутствуют
574	390568.51	2200564.63	данные отсутствуют	данные отсутствуют
575	390576.58	2200547.94	данные отсутствуют	данные отсутствуют
576	390580.2	2200547.56	данные отсутствуют	данные отсутствуют
577	390607.21	2200518.71	данные отсутствуют	данные отсутствуют
578	390610.42	2200497.55	данные отсутствуют	данные отсутствуют

Государственный регистратор		ФГИС ЕГРН
полное наименование должности	подпись	инициалы, фамилия

М.П.

Выписка из Единого государственного реестра недвижимости об объекте недвижимости
Сведения о частях земельного участка

676

Земельный участок			
<small>(вид объекта недвижимости)</small>			
Лист № __ Раздела 4.2	Всего листов раздела 4.2 : __	Всего разделов: __	Всего листов выписки: __
11.10.2022 № 99/2022/499080555			
Кадастровый номер:		47:23:0000000:311	

Сведения о характерных точках границы части (частей) земельного участка				
Учетный номер части: 96				
Система координат: Местная 167				
Зона №				
Номер точки	Координаты, м		Описание закрепления на местности	Средняя квадратическая погрешность определения координат характерных точек границы части земельного участка, м
	X	Y		
1	2	3	4	5
567	390602.5	2200540.31	данные отсутствуют	данные отсутствуют
568	390600.07	2200545.31	данные отсутствуют	данные отсутствуют
579	390596.18	2200530.5	данные отсутствуют	данные отсутствуют
579	390596.18	2200530.5	данные отсутствуют	данные отсутствуют
580	390599.82	2200534.2	данные отсутствуют	данные отсутствуют
581	390606.24	2200550.49	данные отсутствуют	данные отсутствуют
582	390602.97	2200553.17	данные отсутствуют	данные отсутствуют
583	390596.44	2200536.55	данные отсутствуют	данные отсутствуют
584	390593.37	2200533.5	данные отсутствуют	данные отсутствуют

Государственный регистратор		ФГИС ЕГРН
полное наименование должности	подпись	инициалы, фамилия

М.П.

Выписка из Единого государственного реестра недвижимости об объекте недвижимости
Сведения о частях земельного участка

677

Земельный участок			
<small>(вид объекта недвижимости)</small>			
Лист № __ Раздела 4.2	Всего листов раздела 4.2 : __	Всего разделов: __	Всего листов выписки: __
11.10.2022 № 99/2022/499080555			
Кадастровый номер:		47:23:0000000:311	

Сведения о характерных точках границы части (частей) земельного участка

Учетный номер части: 97

Система координат: Местная 167

Зона №

Номер точки	Координаты, м		Описание закрепления на местности	Средняя квадратическая погрешность определения координат характерных точек границы части земельного участка, м
	X	Y		
1	2	3	4	5
585	390574.83	2200751.16	данные отсутствуют	данные отсутствуют
585	390574.83	2200751.16	данные отсутствуют	данные отсутствуют
586	390555.19	2200691.54	данные отсутствуют	данные отсутствуют
587	390533.76	2200641.11	данные отсутствуют	данные отсутствуют
588	390532.44	2200638.03	данные отсутствуют	данные отсутствуют
589	390530.74	2200634.72	данные отсутствуют	данные отсутствуют
590	390535.64	2200634.38	данные отсутствуют	данные отсутствуют
591	390556.33	2200693.73	данные отсутствуют	данные отсутствуют
592	390575.83	2200750.79	данные отсутствуют	данные отсутствуют
593	390596.5	2200811.22	данные отсутствуют	данные отсутствуют
594	390609.09	2200896.13	данные отсутствуют	данные отсутствуют
595	390595.32	2200831.4	данные отсутствуют	данные отсутствуют
596	390592.58	2200812.15	данные отсутствуют	данные отсутствуют
597	390586.97	2200795.7	данные отсутствуют	данные отсутствуют

Государственный регистратор		ФГИС ЕГРН
полное наименование должности	подпись	инициалы, фамилия

М.П.

Выписка из Единого государственного реестра недвижимости об объекте недвижимости
Сведения о частях земельного участка

678

Земельный участок			
<small>(вид объекта недвижимости)</small>			
Лист № __ Раздела 4.2	Всего листов раздела 4.2 : __	Всего разделов: __	Всего листов выписки: __
11.10.2022 № 99/2022/499080555			
Кадастровый номер:		47:23:0000000:311	

Сведения о характерных точках границы части (частей) земельного участка				
Учетный номер части: 98				
Система координат: Местная 167				
Зона №				
Номер точки	Координаты, м		Описание закрепления на местности	Средняя квадратическая погрешность определения координат характерных точек границы части земельного участка, м
	X	Y		
1	2	3	4	5
598	390647.85	2200977.35	данные отсутствуют	данные отсутствуют
598	390647.85	2200977.35	данные отсутствуют	данные отсутствуют
599	390648.26	2200981.33	данные отсутствуют	данные отсутствуют
600	390618.41	2200984.25	данные отсутствуют	данные отсутствуют
601	390612.6	2200924.38	данные отсутствуют	данные отсутствуют
602	390620.57	2200980.04	данные отсутствуют	данные отсутствуют

Государственный регистратор		ФГИС ЕГРН
полное наименование должности	подпись	инициалы, фамилия

М.П.

Выписка из Единого государственного реестра недвижимости об объекте недвижимости
Сведения о частях земельного участка

679

Земельный участок			
<small>(вид объекта недвижимости)</small>			
Лист № __ Раздела 4.2	Всего листов раздела 4.2 : __	Всего разделов: __	Всего листов выписки: __
11.10.2022 № 99/2022/499080555			
Кадастровый номер:		47:23:0000000:311	

Сведения о характерных точках границы части (частей) земельного участка				
Учетный номер части: 99				
Система координат: Местная 167				
Зона №				
Номер точки	Координаты, м		Описание закрепления на местности	Средняя квадратическая погрешность определения координат характерных точек границы части земельного участка, м
	X	Y		
1	2	3	4	5
603	390648.96	2200997.47	данные отсутствуют	данные отсутствуют
603	390648.96	2200997.47	данные отсутствуют	данные отсутствуют
604	390618.99	2200997.63	данные отсутствуют	данные отсутствуют
605	390618.85	2200993.63	данные отсутствуют	данные отсутствуют
606	390648.81	2200993.47	данные отсутствуют	данные отсутствуют

Государственный регистратор		ФГИС ЕГРН
полное наименование должности	подпись	инициалы, фамилия

М.П.

Выписка из Единого государственного реестра недвижимости об объекте недвижимости
Сведения о частях земельного участка

680

Земельный участок			
<small>(вид объекта недвижимости)</small>			
Лист № __ Раздела 4.2	Всего листов раздела 4.2 : __	Всего разделов: __	Всего листов выписки: __
11.10.2022 № 99/2022/499080555			
Кадастровый номер:		47:23:0000000:311	

Сведения о характерных точках границы части (частей) земельного участка				
Учетный номер части: 100				
Система координат: Местная 167				
Зона №				
Номер точки	Координаты, м		Описание закрепления на местности	Средняя квадратическая погрешность определения координат характерных точек границы части земельного участка, м
	X	Y		
1	2	3	4	5
607	390678.24	2201391.19	данные отсутствуют	данные отсутствуют
607	390678.24	2201391.19	данные отсутствуют	данные отсутствуют
608	390666.17	2201380.25	данные отсутствуют	данные отсутствуют
609	390664.34	2201332.41	данные отсутствуют	данные отсутствуют
610	390668.32	2201332.27	данные отсутствуют	данные отсутствуют
611	390670.1	2201378.42	данные отсутствуют	данные отсутствуют
612	390678.03	2201385.6	данные отсутствуют	данные отсутствуют

Государственный регистратор		ФГИС ЕГРН
полное наименование должности	подпись	инициалы, фамилия

М.П.

Выписка из Единого государственного реестра недвижимости об объекте недвижимости
Сведения о частях земельного участка

681

Земельный участок			
<small>(вид объекта недвижимости)</small>			
Лист № __ Раздела 4.2	Всего листов раздела 4.2 : __	Всего разделов: __	Всего листов выписки: __
11.10.2022 № 99/2022/499080555			
Кадастровый номер:		47:23:0000000:311	

Сведения о характерных точках границы части (частей) земельного участка				
Учетный номер части: 101				
Система координат: Местная 167				
Зона №				
Номер точки	Координаты, м		Описание закрепления на местности	Средняя квадратическая погрешность определения координат характерных точек границы части земельного участка, м
	X	Y		
1	2	3	4	5
613	389019.26	2199496.91	данные отсутствуют	данные отсутствуют
613	389019.26	2199496.91	данные отсутствуют	данные отсутствуют
614	389023.39	2199499.41	данные отсутствуют	данные отсутствуют
615	389018.84	2199508.38	данные отсутствуют	данные отсутствуют
616	389014.46	2199505.72	данные отсутствуют	данные отсутствуют

Государственный регистратор		ФГИС ЕГРН
полное наименование должности	подпись	инициалы, фамилия

М.П.

Выписка из Единого государственного реестра недвижимости об объекте недвижимости
Сведения о частях земельного участка

682

Земельный участок				
<small>(вид объекта недвижимости)</small>				
Лист № __ Раздела 4.2		Всего листов раздела 4.2 : __		Всего разделов: __
Всего листов выписки: __				
11.10.2022 № 99/2022/499080555				
Кадастровый номер:			47:23:0000000:311	
Сведения о характерных точках границы части (частей) земельного участка				
Учетный номер части: 102				
Система координат: Местная 167				
Зона №				
Номер точки	Координаты, м		Описание закрепления на местности	Средняя квадратическая погрешность определения координат характерных точек границы части земельного участка, м
	X	Y		
1	2	3	4	5
617	389752.89	2199937.43	данные отсутствуют	данные отсутствуют
617	389752.89	2199937.43	данные отсутствуют	данные отсутствуют
618	389750.13	2199940.46	данные отсутствуют	данные отсутствуют
619	389742.89	2199934.51	данные отсутствуют	данные отсутствуют
620	389726.17	2199925.86	данные отсутствуют	данные отсутствуют
621	389709.86	2199913.91	данные отсутствуют	данные отсутствуют
622	389691.2	2199904.79	данные отсутствуют	данные отсутствуют
623	389639.88	2199873.94	данные отсутствуют	данные отсутствуют
624	389606.19	2199854.5	данные отсутствуют	данные отсутствуют
625	389602.44	2199861.1	данные отсутствуют	данные отсутствуют
626	389599.03	2199859	данные отсутствуют	данные отсутствуют
627	389604.71	2199849.03	данные отсутствуют	данные отсутствуют
628	389641.92	2199870.5	данные отсутствуют	данные отсутствуют
629	389654.51	2199878.15	данные отсутствуют	данные отсутствуют
630	389652.67	2199881.37	данные отсутствуют	данные отсутствуют
631	389661.38	2199886.77	данные отсутствуют	данные отсутствуют
Государственный регистратор			ФГИС ЕГРН	
полное наименование должности			подпись	
			инициалы, фамилия	

М.П.

Выписка из Единого государственного реестра недвижимости об объекте недвижимости
Сведения о частях земельного участка

Земельный участок			683
<small>(вид объекта недвижимости)</small>			
Лист № ____ Раздела 4.2	Всего листов раздела 4.2 : ____	Всего разделов: ____	Всего листов выписки: ____
11.10.2022 № 99/2022/499080555			
Кадастровый номер:		47:23:000000:311	

Номер точки	Координаты, м		Описание закрепления на местности	Средняя квадратическая погрешность определения координат характерных точек границы части земельного участка, м
	X	Y		
1	2	3	4	5
632	389663.4	2199883.53	данные отсутствуют	данные отсутствуют
633	389693.12	2199901.28	данные отсутствуют	данные отсутствуют
634	389711.93	2199910.47	данные отсутствуют	данные отсутствуют
635	389728.28	2199922.45	данные отсутствуют	данные отсутствуют
636	389745.08	2199931.13	данные отсутствуют	данные отсутствуют

Государственный регистратор		ФГИС ЕГРН
полное наименование должности	подпись	инициалы, фамилия

М.П.

Выписка из Единого государственного реестра недвижимости об объекте недвижимости
Сведения о частях земельного участка

684

Земельный участок			
<small>(вид объекта недвижимости)</small>			
Лист № __ Раздела 4.2	Всего листов раздела 4.2 : __	Всего разделов: __	Всего листов выписки: __
11.10.2022 № 99/2022/499080555			
Кадастровый номер:		47:23:0000000:311	

Сведения о характерных точках границы части (частей) земельного участка				
Учетный номер части: 103				
Система координат: Местная 167				
Зона №				
Номер точки	Координаты, м		Описание закрепления на местности	Средняя квадратическая погрешность определения координат характерных точек границы части земельного участка, м
	X	Y		
1	2	3	4	5
637	389783.3	2199952.76	данные отсутствуют	данные отсутствуют
637	389783.3	2199952.76	данные отсутствуют	данные отсутствуют
638	389784.83	2199950.2	данные отсутствуют	данные отсутствуют
639	389792.68	2199954.82	данные отсутствуют	данные отсутствуют
640	389754.85	2199953.31	данные отсутствуют	данные отсутствуют
641	389747.63	2199949.02	данные отсутствуют	данные отсутствуют
642	389779.13	2199950.27	данные отсутствуют	данные отсутствуют

Государственный регистратор		ФГИС ЕГРН
полное наименование должности	подпись	инициалы, фамилия

М.П.

Выписка из Единого государственного реестра недвижимости об объекте недвижимости
Сведения о частях земельного участка

685

Земельный участок			
<small>(вид объекта недвижимости)</small>			
Лист № __ Раздела 4.2	Всего листов раздела 4.2 : __	Всего разделов: __	Всего листов выписки: __
11.10.2022 № 99/2022/499080555			
Кадастровый номер:		47:23:0000000:311	

Сведения о характерных точках границы части (частей) земельного участка				
Учетный номер части: 104				
Система координат: Местная 167				
Зона №				
Номер точки	Координаты, м		Описание закрепления на местности	Средняя квадратическая погрешность определения координат характерных точек границы части земельного участка, м
	X	Y		
1	2	3	4	5
643	389915.92	2199955.52	данные отсутствуют	данные отсутствуют
643	389915.92	2199955.52	данные отсутствуют	данные отсутствуют
644	389926.65	2199951.03	данные отсутствуют	данные отсутствуют
645	389922.88	2199955.34	данные отсутствуют	данные отсутствуют

Государственный регистратор		ФГИС ЕГРН
полное наименование должности	подпись	инициалы, фамилия

М.П.

Выписка из Единого государственного реестра недвижимости об объекте недвижимости
Сведения о частях земельного участка

686

Земельный участок			
<small>(вид объекта недвижимости)</small>			
Лист № __ Раздела 4.2	Всего листов раздела 4.2 : __	Всего разделов: __	Всего листов выписки: __
11.10.2022 № 99/2022/499080555			
Кадастровый номер:		47:23:0000000:311	

Сведения о характерных точках границы части (частей) земельного участка				
Учетный номер части: 105				
Система координат: Местная 167				
Зона №				
Номер точки	Координаты, м		Описание закрепления на местности	Средняя квадратическая погрешность определения координат характерных точек границы части земельного участка, м
	X	Y		
1	2	3	4	5
529	390005.03	2200103.52	данные отсутствуют	данные отсутствуют
529	390005.03	2200103.52	данные отсутствуют	данные отсутствуют
530	390023.42	2200113.74	данные отсутствуют	данные отсутствуют
531	390024.37	2200114.25	данные отсутствуют	данные отсутствуют
646	390006.67	2200081	данные отсутствуют	данные отсутствуют
647	390024.79	2200091.71	данные отсутствуют	данные отсутствуют
648	390037.42	2199892.81	данные отсутствуют	данные отсутствуют
649	390042.73	2199911.45	данные отсутствуют	данные отсутствуют
650	390035.61	2199980.8	данные отсутствуют	данные отсутствуют
651	390029.19	2200045.59	данные отсутствуют	данные отсутствуют

Государственный регистратор		ФГИС ЕГРН
полное наименование должности	подпись	инициалы, фамилия

М.П.

Выписка из Единого государственного реестра недвижимости об объекте недвижимости
Сведения о частях земельного участка

687

Земельный участок			
<small>(вид объекта недвижимости)</small>			
Лист № __ Раздела 4.2	Всего листов раздела 4.2 : __	Всего разделов: __	Всего листов выписки: __
11.10.2022 № 99/2022/499080555			
Кадастровый номер:		47:23:0000000:311	

Сведения о характерных точках границы части (частей) земельного участка				
Учетный номер части: 106				
Система координат: Местная 167				
Зона №				
Номер точки	Координаты, м		Описание закрепления на местности	Средняя квадратическая погрешность определения координат характерных точек границы части земельного участка, м
	X	Y		
1	2	3	4	5
536	390025.99	2200115.15	данные отсутствуют	данные отсутствуют
537	390045.12	2200125.79	данные отсутствуют	данные отсутствуют
652	390051.09	2199945.28	данные отсутствуют	данные отсутствуют
652	390051.09	2199945.28	данные отсутствуют	данные отсутствуют
653	390053.2	2200016.74	данные отсутствуют	данные отсутствуют
654	390052.91	2200048.02	данные отсутствуют	данные отсутствуют
655	390038.85	2200122.32	данные отсутствуют	данные отсутствуют
656	390032.56	2200052.32	данные отсутствуют	данные отсутствуют
657	390033.38	2200025.05	данные отсутствуют	данные отсутствуют
658	390031.94	2199975.45	данные отсутствуют	данные отсутствуют
659	390037.2	2199890.68	данные отсутствуют	данные отсутствуют

Государственный регистратор		ФГИС ЕГРН
полное наименование должности	подпись	инициалы, фамилия

М.П.

Выписка из Единого государственного реестра недвижимости об объекте недвижимости
Сведения о частях земельного участка

688

Земельный участок			
<small>(вид объекта недвижимости)</small>			
Лист № __ Раздела 4.2	Всего листов раздела 4.2 : __	Всего разделов: __	Всего листов выписки: __
11.10.2022 № 99/2022/499080555			
Кадастровый номер:		47:23:0000000:311	

Сведения о характерных точках границы части (частей) земельного участка				
Учетный номер части: 107				
Система координат: Местная 167				
Зона №				
Номер точки	Координаты, м		Описание закрепления на местности	Средняя квадратическая погрешность определения координат характерных точек границы части земельного участка, м
	X	Y		
1	2	3	4	5
615	389018.84	2199508.38	данные отсутствуют	данные отсутствуют
616	389014.46	2199505.72	данные отсутствуют	данные отсутствуют
616	389014.46	2199505.72	данные отсутствуют	данные отсутствуют
660	389014.32	2199517.3	данные отсутствуют	данные отсутствуют
661	389009.68	2199514.49	данные отсутствуют	данные отсутствуют

Государственный регистратор		ФГИС ЕГРН
полное наименование должности	подпись	инициалы, фамилия

М.П.

Выписка из Единого государственного реестра недвижимости об объекте недвижимости
Сведения о частях земельного участка

689

Земельный участок			
<small>(вид объекта недвижимости)</small>			
Лист № __ Раздела 4.2	Всего листов раздела 4.2 : __	Всего разделов: __	Всего листов выписки: __
11.10.2022 № 99/2022/499080555			
Кадастровый номер:		47:23:0000000:311	

Сведения о характерных точках границы части (частей) земельного участка				
Учетный номер части: 108				
Система координат: Местная 167				
Зона №				
Номер точки	Координаты, м		Описание закрепления на местности	Средняя квадратическая погрешность определения координат характерных точек границы части земельного участка, м
	X	Y		
1	2	3	4	5
662	389040.98	2199543.3	данные отсутствуют	данные отсутствуют
662	389040.98	2199543.3	данные отсутствуют	данные отсутствуют
663	389043.05	2199539.89	данные отсутствуют	данные отсутствуют
664	389135.01	2199596.03	данные отсутствуют	данные отсутствуют
665	389132.94	2199599.46	данные отсутствуют	данные отсутствуют

Государственный регистратор		ФГИС ЕГРН
полное наименование должности	подпись	инициалы, фамилия

М.П.

Выписка из Единого государственного реестра недвижимости об объекте недвижимости
Сведения о частях земельного участка

690

Земельный участок			
<small>(вид объекта недвижимости)</small>			
Лист № __ Раздела 4.2	Всего листов раздела 4.2 : __	Всего разделов: __	Всего листов выписки: __
11.10.2022 № 99/2022/499080555			
Кадастровый номер:		47:23:0000000:311	

Сведения о характерных точках границы части (частей) земельного участка				
Учетный номер части: 109				
Система координат: Местная 167				
Зона №				
Номер точки	Координаты, м		Описание закрепления на местности	Средняя квадратическая погрешность определения координат характерных точек границы части земельного участка, м
	X	Y		
1	2	3	4	5
666	389344.23	2199722.89	данные отсутствуют	данные отсутствуют
666	389344.23	2199722.89	данные отсутствуют	данные отсутствуют
667	389326.81	2199712.06	данные отсутствуют	данные отсутствуют
668	389326.07	2199711.3	данные отсутствуют	данные отсутствуют
669	389346.46	2199723.66	данные отсутствуют	данные отсутствуют

Государственный регистратор		ФГИС ЕГРН
полное наименование должности	подпись	инициалы, фамилия

М.П.

Выписка из Единого государственного реестра недвижимости об объекте недвижимости
Сведения о частях земельного участка

691

Земельный участок			
<small>(вид объекта недвижимости)</small>			
Лист № __ Раздела 4.2	Всего листов раздела 4.2 : __	Всего разделов: __	Всего листов выписки: __
11.10.2022 № 99/2022/499080555			
Кадастровый номер:		47:23:0000000:311	

Сведения о характерных точках границы части (частей) земельного участка				
Учетный номер части: 110				
Система координат: Местная 167				
Зона №				
Номер точки	Координаты, м		Описание закрепления на местности	Средняя квадратическая погрешность определения координат характерных точек границы части земельного участка, м
	X	Y		
1	2	3	4	5
670	389599.42	2199879.18	данные отсутствуют	данные отсутствуют
670	389599.42	2199879.18	данные отсутствуют	данные отсутствуют
671	389525.21	2199834.03	данные отсутствуют	данные отсутствуют
672	389525.99	2199832.77	данные отсутствуют	данные отсутствуют
673	389600.31	2199877.74	данные отсутствуют	данные отсутствуют

Государственный регистратор		ФГИС ЕГРН
полное наименование должности	подпись	инициалы, фамилия

М.П.

Выписка из Единого государственного реестра недвижимости об объекте недвижимости
Сведения о частях земельного участка

692

Земельный участок			
<small>(вид объекта недвижимости)</small>			
Лист № __ Раздела 4.2	Всего листов раздела 4.2 : __	Всего разделов: __	Всего листов выписки: __
11.10.2022 № 99/2022/499080555			
Кадастровый номер:		47:23:0000000:311	

Сведения о характерных точках границы части (частей) земельного участка				
Учетный номер части: 111				
Система координат: Местная 167				
Зона №				
Номер точки	Координаты, м		Описание закрепления на местности	Средняя квадратическая погрешность определения координат характерных точек границы части земельного участка, м
	X	Y		
1	2	3	4	5
625	389602.44	2199861.1	данные отсутствуют	данные отсутствуют
625	389602.44	2199861.1	данные отсутствуют	данные отсутствуют
626	389599.03	2199859	данные отсутствуют	данные отсутствуют
674	389594.02	2199875.89	данные отсутствуют	данные отсутствуют
675	389590.45	2199873.72	данные отсутствуют	данные отсутствуют

Государственный регистратор		ФГИС ЕГРН
полное наименование должности	подпись	инициалы, фамилия

М.П.

Выписка из Единого государственного реестра недвижимости об объекте недвижимости
Сведения о частях земельного участка

693

Земельный участок			
<small>(вид объекта недвижимости)</small>			
Лист № __ Раздела 4.2	Всего листов раздела 4.2 : __	Всего разделов: __	Всего листов выписки: __
11.10.2022 № 99/2022/499080555			
Кадастровый номер:		47:23:0000000:311	

Сведения о характерных точках границы части (частей) земельного участка				
Учетный номер части: 112				
Система координат: Местная 167				
Зона №				
Номер точки	Координаты, м		Описание закрепления на местности	Средняя квадратическая погрешность определения координат характерных точек границы части земельного участка, м
	X	Y		
1	2	3	4	5
640	389754.85	2199953.31	данные отсутствуют	данные отсутствуют
640	389754.85	2199953.31	данные отсутствуют	данные отсутствуют
641	389747.63	2199949.02	данные отсутствуют	данные отсутствуют
676	389721.8	2199951.99	данные отсутствуют	данные отсутствуют
677	389720.88	2199950.14	данные отсутствуют	данные отсутствуют
678	389717.01	2199947.79	данные отсутствуют	данные отсутствуют

Государственный регистратор		ФГИС ЕГРН
полное наименование должности	подпись	инициалы, фамилия

М.П.

Выписка из Единого государственного реестра недвижимости об объекте недвижимости
Сведения о частях земельного участка

694

Земельный участок			
<small>(вид объекта недвижимости)</small>			
Лист № __ Раздела 4.2	Всего листов раздела 4.2 : __	Всего разделов: __	Всего листов выписки: __
11.10.2022 № 99/2022/499080555			
Кадастровый номер:		47:23:0000000:311	

Сведения о характерных точках границы части (частей) земельного участка				
Учетный номер части: 113				
Система координат: Местная 167				
Зона №				
Номер точки	Координаты, м		Описание закрепления на местности	Средняя квадратическая погрешность определения координат характерных точек границы части земельного участка, м
	X	Y		
1	2	3	4	5
679	388539.41	2199199.45	данные отсутствуют	данные отсутствуют
679	388539.41	2199199.45	данные отсутствуют	данные отсутствуют
680	388496.78	2199174.17	данные отсутствуют	данные отсутствуют
681	388405.6	2199120.99	данные отсутствуют	данные отсутствуют
682	388404.34	2199098.89	данные отсутствуют	данные отсутствуют
683	388408.49	2199101.38	данные отсутствуют	данные отсутствуют
684	388409.48	2199118.63	данные отсутствуют	данные отсутствуют
685	388498.82	2199170.71	данные отсутствуют	данные отсутствуют
686	388541.47	2199196.01	данные отсутствуют	данные отсутствуют
687	388566.53	2199210.76	данные отсутствуют	данные отсутствуют
688	388564.45	2199214.19	данные отсутствуют	данные отсутствуют

Государственный регистратор		ФГИС ЕГРН
полное наименование должности	подпись	инициалы, фамилия

М.П.

Выписка из Единого государственного реестра недвижимости об объекте недвижимости
Сведения о частях земельного участка

695

Земельный участок			
<small>(вид объекта недвижимости)</small>			
Лист № __ Раздела 4.2	Всего листов раздела 4.2 : __	Всего разделов: __	Всего листов выписки: __
11.10.2022 № 99/2022/499080555			
Кадастровый номер:		47:23:0000000:311	

Сведения о характерных точках границы части (частей) земельного участка				
Учетный номер части: 114				
Система координат: Местная 167				
Зона №				
Номер точки	Координаты, м		Описание закрепления на местности	Средняя квадратическая погрешность определения координат характерных точек границы части земельного участка, м
	X	Y		
1	2	3	4	5
689	388658.98	2199274.51	данные отсутствуют	данные отсутствуют
689	388658.98	2199274.51	данные отсутствуют	данные отсутствуют
690	388662.44	2199276.58	данные отсутствуют	данные отсутствуют
691	388655.1	2199287.97	данные отсутствуют	данные отсутствуют
692	388653.52	2199287.02	данные отсутствуют	данные отсутствуют
693	388651.65	2199285.88	данные отсутствуют	данные отсутствуют

Государственный регистратор		ФГИС ЕГРН
полное наименование должности	подпись	инициалы, фамилия

М.П.

Выписка из Единого государственного реестра недвижимости об объекте недвижимости
Сведения о частях земельного участка

696

Земельный участок			
<small>(вид объекта недвижимости)</small>			
Лист № ___ Раздела 4.2	Всего листов раздела 4.2 : ___	Всего разделов: ___	Всего листов выписки: ___
11.10.2022 № 99/2022/499080555			
Кадастровый номер:		47:23:0000000:311	

Сведения о характерных точках границы части (частей) земельного участка				
Учетный номер части: 115				
Система координат: Местная 167				
Зона №				
Номер точки	Координаты, м		Описание закрепления на местности	Средняя квадратическая погрешность определения координат характерных точек границы части земельного участка, м
	X	Y		
1	2	3	4	5
613	389019.26	2199496.91	данные отсутствуют	данные отсутствуют
613	389019.26	2199496.91	данные отсутствуют	данные отсутствуют
616	389014.46	2199505.72	данные отсутствуют	данные отсутствуют
694	389001.65	2199497.97	данные отсутствуют	данные отсутствуют
695	389006.04	2199488.89	данные отсутствуют	данные отсутствуют

Государственный регистратор		ФГИС ЕГРН
полное наименование должности	подпись	инициалы, фамилия

М.П.

Выписка из Единого государственного реестра недвижимости об объекте недвижимости
Сведения о частях земельного участка

697

Земельный участок			
<small>(вид объекта недвижимости)</small>			
Лист № __ Раздела 4.2	Всего листов раздела 4.2 : __	Всего разделов: __	Всего листов выписки: __
11.10.2022 № 99/2022/499080555			
Кадастровый номер:		47:23:0000000:311	

Сведения о характерных точках границы части (частей) земельного участка				
Учетный номер части: 116				
Система координат: Местная 167				
Зона №				
Номер точки	Координаты, м		Описание закрепления на местности	Средняя квадратическая погрешность определения координат характерных точек границы части земельного участка, м
	X	Y		
1	2	3	4	5
696	388374.67	2199142.2	данные отсутствуют	данные отсутствуют
696	388374.67	2199142.2	данные отсутствуют	данные отсутствуют
697	388457	2199201.14	данные отсутствуют	данные отсутствуют
698	388455.13	2199204.24	данные отсутствуют	данные отсутствуют
699	388450.78	2199201.59	данные отсутствуют	данные отсутствуют
700	388372.57	2199145.61	данные отсутствуют	данные отсутствуют

Государственный регистратор		ФГИС ЕГРН
полное наименование должности	подпись	инициалы, фамилия

М.П.

Выписка из Единого государственного реестра недвижимости об объекте недвижимости
Сведения о частях земельного участка

698

Земельный участок			
<small>(вид объекта недвижимости)</small>			
Лист № __ Раздела 4.2	Всего листов раздела 4.2 : __	Всего разделов: __	Всего листов выписки: __
11.10.2022 № 99/2022/499080555			
Кадастровый номер:		47:23:0000000:311	

Сведения о характерных точках границы части (частей) земельного участка				
Учетный номер части: 117				
Система координат: Местная 167				
Зона №				
Номер точки	Координаты, м		Описание закрепления на местности	Средняя квадратическая погрешность определения координат характерных точек границы части земельного участка, м
	X	Y		
1	2	3	4	5
691	388655.1	2199287.97	данные отсутствуют	данные отсутствуют
691	388655.1	2199287.97	данные отсутствуют	данные отсутствуют
693	388651.65	2199285.88	данные отсутствуют	данные отсутствуют
701	388649.68	2199296.31	данные отсутствуют	данные отсутствуют
702	388646.29	2199294.24	данные отсутствуют	данные отсутствуют

Государственный регистратор		ФГИС ЕГРН
полное наименование должности	подпись	инициалы, фамилия

М.П.

Выписка из Единого государственного реестра недвижимости об объекте недвижимости
Сведения о частях земельного участка

699

Земельный участок			
<small>(вид объекта недвижимости)</small>			
Лист № __ Раздела 4.2	Всего листов раздела 4.2 : __	Всего разделов: __	Всего листов выписки: __
11.10.2022 № 99/2022/499080555			
Кадастровый номер:		47:23:0000000:311	

Сведения о характерных точках границы части (частей) земельного участка				
Учетный номер части: 118				
Система координат: Местная 167				
Зона №				
Номер точки	Координаты, м		Описание закрепления на местности	Средняя квадратическая погрешность определения координат характерных точек границы части земельного участка, м
	X	Y		
1	2	3	4	5
616	389014.46	2199505.72	данные отсутствуют	данные отсутствуют
616	389014.46	2199505.72	данные отсутствуют	данные отсутствуют
694	389001.65	2199497.97	данные отсутствуют	данные отсутствуют
703	389009.68	2199514.48	данные отсутствуют	данные отсутствуют
704	388997.29	2199506.98	данные отсутствуют	данные отсутствуют

Государственный регистратор		ФГИС ЕГРН
полное наименование должности	подпись	инициалы, фамилия

М.П.

Выписка из Единого государственного реестра недвижимости об объекте недвижимости
Сведения о частях земельного участка

700

Земельный участок			
<small>(вид объекта недвижимости)</small>			
Лист № __ Раздела 4.2	Всего листов раздела 4.2 : __	Всего разделов: __	Всего листов выписки: __
11.10.2022 № 99/2022/499080555			
Кадастровый номер:		47:23:0000000:311	

Сведения о характерных точках границы части (частей) земельного участка				
Учетный номер части: 119				
Система координат: Местная 167				
Зона №				
Номер точки	Координаты, м		Описание закрепления на местности	Средняя квадратическая погрешность определения координат характерных точек границы части земельного участка, м
	X	Y		
1	2	3	4	5
705	388916.72	2199462.53	данные отсутствуют	данные отсутствуют
705	388916.72	2199462.53	данные отсутствуют	данные отсутствуют
706	388897.59	2199450.97	данные отсутствуют	данные отсутствуют
707	388897.85	2199450.5	данные отсутствуют	данные отсутствуют
708	388916.94	2199462.18	данные отсутствуют	данные отсутствуют

Государственный регистратор		ФГИС ЕГРН
полное наименование должности	подпись	инициалы, фамилия

М.П.

Выписка из Единого государственного реестра недвижимости об объекте недвижимости
Сведения о частях земельного участка

701

Земельный участок			
<small>(вид объекта недвижимости)</small>			
Лист № __ Раздела 4.2	Всего листов раздела 4.2 : __	Всего разделов: __	Всего листов выписки: __
11.10.2022 № 99/2022/499080555			
Кадастровый номер:		47:23:0000000:311	

Сведения о характерных точках границы части (частей) земельного участка				
Учетный номер части: 120				
Система координат: Местная 167				
Зона №				
Номер точки	Координаты, м		Описание закрепления на местности	Средняя квадратическая погрешность определения координат характерных точек границы части земельного участка, м
	X	Y		
1	2	3	4	5
709	388361.83	2199110.65	данные отсутствуют	данные отсутствуют
709	388361.83	2199110.65	данные отсутствуют	данные отсутствуют
710	388340.3	2199097.65	данные отсутствуют	данные отсутствуют
711	388357.64	2199070.73	данные отсутствуют	данные отсутствуют
712	388400.48	2199096.56	данные отсутствуют	данные отсутствуют
713	388383.13	2199123.47	данные отсутствуют	данные отсутствуют

Государственный регистратор		ФГИС ЕГРН
полное наименование должности	подпись	инициалы, фамилия

М.П.

Выписка из Единого государственного реестра недвижимости об объекте недвижимости
Сведения о частях земельного участка

702

Земельный участок				
(вид объекта недвижимости)				
Лист № __ Раздела 4.2		Всего листов раздела 4.2 : __		Всего разделов: __
Всего листов выписки: __				
11.10.2022 № 99/2022/499080555				
Кадастровый номер:			47:23:0000000:311	
Сведения о характерных точках границы части (частей) земельного участка				
Учетный номер части: 121				
Система координат: Местная 167				
Зона №				
Номер точки	Координаты, м		Описание закрепления на местности	Средняя квадратическая погрешность определения координат характерных точек границы части земельного участка, м
	X	Y		
1	2	3	4	5
696	388374.67	2199142.2	данные отсутствуют	данные отсутствуют
696	388374.67	2199142.2	данные отсутствуют	данные отсутствуют
700	388372.57	2199145.61	данные отсутствуют	данные отсутствуют
714	388349.81	2199129.32	данные отсутствуют	данные отсутствуют
715	388242.54	2199065.02	данные отсутствуют	данные отсутствуют
716	388159.07	2199014.39	данные отсутствуют	данные отсутствуют
717	388072	2198962.57	данные отсутствуют	данные отсутствуют
718	388022.09	2198932.98	данные отсутствуют	данные отсутствуют
719	387976.51	2198906.59	данные отсутствуют	данные отсутствуют
720	387923.71	2198870.34	данные отсутствуют	данные отсутствуют
721	387897.71	2198854	данные отсутствуют	данные отсутствуют
722	387841.09	2198820.24	данные отсутствуют	данные отсутствуют
723	387679.97	2198721.55	данные отсутствуют	данные отсутствуют
724	387597.8	2198674.55	данные отсутствуют	данные отсутствуют
725	387556.17	2198650.02	данные отсутствуют	данные отсутствуют
726	387392.41	2198549.03	данные отсутствуют	данные отсутствуют
Государственный регистратор			ФГИС ЕГРН	
полное наименование должности			подпись	
			инициалы, фамилия	

М.П.

Выписка из Единого государственного реестра недвижимости об объекте недвижимости
Сведения о частях земельного участка

Земельный участок			703
<small>(вид объекта недвижимости)</small>			
Лист № ___ Раздела 4.2	Всего листов раздела 4.2 : ___	Всего разделов: ___	Всего листов выписки: ___
11.10.2022 № 99/2022/499080555			
Кадастровый номер:		47:23:0000000:311	

Номер точки	Координаты, м		Описание закрепления на местности	Средняя квадратическая погрешность определения координат характерных точек границы части земельного участка, м
	X	Y		
1	2	3	4	5
727	387394.85	2198545.52	данные отсутствуют	данные отсутствуют
728	387500.96	2198611.54	данные отсутствуют	данные отсутствуют
729	387570.78	2198654.3	данные отсутствуют	данные отсутствуют
730	387664.59	2198708.46	данные отсутствуют	данные отсутствуют
731	387695.93	2198726.74	данные отсутствуют	данные отсутствуют
732	387852.8	2198822.43	данные отсутствуют	данные отсутствуют
733	387904.72	2198853.42	данные отсутствуют	данные отсутствуют
734	387927.09	2198867.74	данные отсутствуют	данные отсутствуют
735	387978.65	2198903.19	данные отсутствуют	данные отсутствуют
736	387996.86	2198913.65	данные отсутствуют	данные отсутствуют
737	388027.04	2198930.81	данные отсутствуют	данные отсутствуют
738	388052.82	2198946.28	данные отсутствуют	данные отсутствуют
739	388167.42	2199014.96	данные отсутствуют	данные отсутствуют
740	388228.95	2199052.63	данные отсутствуют	данные отсутствуют
741	388281.1	2199083.85	данные отсутствуют	данные отсутствуют
742	388352	2199125.96	данные отсутствуют	данные отсутствуют

Государственный регистратор		ФГИС ЕГРН
полное наименование должности	подпись	инициалы, фамилия

М.П.

Выписка из Единого государственного реестра недвижимости об объекте недвижимости
Сведения о частях земельного участка

704

Земельный участок			
<small>(вид объекта недвижимости)</small>			
Лист № __ Раздела 4.2	Всего листов раздела 4.2 : __	Всего разделов: __	Всего листов выписки: __
11.10.2022 № 99/2022/499080555			
Кадастровый номер:		47:23:0000000:311	

Сведения о характерных точках границы части (частей) земельного участка				
Учетный номер части: 122				
Система координат: Местная 167				
Зона №				
Номер точки	Координаты, м		Описание закрепления на местности	Средняя квадратическая погрешность определения координат характерных точек границы части земельного участка, м
	X	Y		
1	2	3	4	5
710	388340.3	2199097.65	данные отсутствуют	данные отсутствуют
710	388340.3	2199097.65	данные отсутствуют	данные отсутствуют
713	388383.13	2199123.47	данные отсутствуют	данные отсутствуют
743	388361.83	2199110.64	данные отсутствуют	данные отсутствуют
744	388365.72	2199150.3	данные отсутствуют	данные отсутствуют
745	388323.25	2199124.72	данные отсутствуют	данные отсутствуют

Государственный регистратор		ФГИС ЕГРН
полное наименование должности	подпись	инициалы, фамилия

М.П.

Выписка из Единого государственного реестра недвижимости об объекте недвижимости
Сведения о частях земельного участка

705

Земельный участок			
<small>(вид объекта недвижимости)</small>			
Лист № __ Раздела 4.2	Всего листов раздела 4.2 : __	Всего разделов: __	Всего листов выписки: __
11.10.2022 № 99/2022/499080555			
Кадастровый номер:		47:23:0000000:311	

Сведения о характерных точках границы части (частей) земельного участка				
Учетный номер части: 123				
Система координат: Местная 167				
Зона №				
Номер точки	Координаты, м		Описание закрепления на местности	Средняя квадратическая погрешность определения координат характерных точек границы части земельного участка, м
	X	Y		
1	2	3	4	5
746	387376.05	2198516.17	данные отсутствуют	данные отсутствуют
746	387376.05	2198516.17	данные отсутствуют	данные отсутствуют
747	387366.17	2198510.19	данные отсутствуют	данные отсутствуют
748	387389.56	2198487.03	данные отсутствуют	данные отсутствуют
749	387407.23	2198497.69	данные отсутствуют	данные отсутствуют
750	387383.83	2198520.85	данные отсутствуют	данные отсутствуют

Государственный регистратор		ФГИС ЕГРН
полное наименование должности	подпись	инициалы, фамилия

М.П.

Выписка из Единого государственного реестра недвижимости об объекте недвижимости
Сведения о частях земельного участка

706

Земельный участок			
<small>(вид объекта недвижимости)</small>			
Лист № __ Раздела 4.2	Всего листов раздела 4.2 : __	Всего разделов: __	Всего листов выписки: __
11.10.2022 № 99/2022/499080555			
Кадастровый номер:		47:23:0000000:311	

Сведения о характерных точках границы части (частей) земельного участка				
Учетный номер части: 124				
Система координат: Местная 167				
Зона №				
Номер точки	Координаты, м		Описание закрепления на местности	Средняя квадратическая погрешность определения координат характерных точек границы части земельного участка, м
	X	Y		
1	2	3	4	5
751	384495.22	2196797.11	данные отсутствуют	данные отсутствуют
751	384495.22	2196797.11	данные отсутствуют	данные отсутствуют
752	384443.85	2196766.56	данные отсутствуют	данные отсутствуют
753	384445.94	2196763.15	данные отсутствуют	данные отсутствуют
754	384497.27	2196793.67	данные отсутствуют	данные отсутствуют

Государственный регистратор		ФГИС ЕГРН
полное наименование должности	подпись	инициалы, фамилия

М.П.

Выписка из Единого государственного реестра недвижимости об объекте недвижимости
Сведения о частях земельного участка

707

Земельный участок				
<small>(вид объекта недвижимости)</small>				
Лист № __ Раздела 4.2		Всего листов раздела 4.2 : __		Всего разделов: __
Всего листов выписки: __				
11.10.2022 № 99/2022/499080555				
Кадастровый номер:			47:23:0000000:311	
Сведения о характерных точках границы части (частей) земельного участка				
Учетный номер части: 125				
Система координат: Местная 167				
Зона №				
Номер точки	Координаты, м		Описание закрепления на местности	Средняя квадратическая погрешность определения координат характерных точек границы части земельного участка, м
	X	Y		
1	2	3	4	5
726	387392.41	2198549.03	данные отсутствуют	данные отсутствуют
726	387392.41	2198549.03	данные отсутствуют	данные отсутствуют
755	387317.01	2198504.97	данные отсутствуют	данные отсутствуют
756	387251.65	2198464.63	данные отсутствуют	данные отсутствуют
757	387124.81	2198387.73	данные отсутствуют	данные отсутствуют
758	386877.77	2198238.33	данные отсутствуют	данные отсутствуют
759	386743.7	2198157.4	данные отсутствуют	данные отсутствуют
760	386570.9	2198055	данные отсутствуют	данные отсутствуют
761	386438.47	2197976.35	данные отсутствуют	данные отсутствуют
762	386328.64	2197911.27	данные отсутствуют	данные отсутствуют
763	386251.04	2197864.77	данные отсутствуют	данные отсутствуют
764	386084.74	2197765.09	данные отсутствуют	данные отсутствуют
765	385995.66	2197711.52	данные отсутствуют	данные отсутствуют
766	385939.91	2197678.03	данные отсутствуют	данные отсутствуют
767	385801.58	2197595.36	данные отсутствуют	данные отсутствуют
768	385752.47	2197567.57	данные отсутствуют	данные отсутствуют
Государственный регистратор			ФГИС ЕГРН	
полное наименование должности			подпись	
			инициалы, фамилия	

М.П.

Выписка из Единого государственного реестра недвижимости об объекте недвижимости
Сведения о частях земельного участка

Земельный участок				708
<small>(вид объекта недвижимости)</small>				
Лист № ___ Раздела 4.2	Всего листов раздела 4.2 : ___	Всего разделов: ___	Всего листов выписки: ___	
11.10.2022 № 99/2022/499080555				
Кадастровый номер:			47:23:0000000:311	

Номер точки	Координаты, м		Описание закрепления на местности	Средняя квадратическая погрешность определения координат характерных точек границы части земельного участка, м
	X	Y		
1	2	3	4	5
769	385615.74	2197489.99	данные отсутствуют	данные отсутствуют
770	385565.7	2197461.43	данные отсутствуют	данные отсутствуют
771	385507.56	2197426.42	данные отсутствуют	данные отсутствуют
772	385457.01	2197396	данные отсутствуют	данные отсутствуют
773	385265.52	2197280.45	данные отсутствуют	данные отсутствуют
774	385162.01	2197218.26	данные отсутствуют	данные отсутствуют
775	385029.77	2197138.87	данные отсутствуют	данные отсутствуют
776	384909.96	2197066.55	данные отсутствуют	данные отсутствуют
777	384827.53	2197017.55	данные отсутствуют	данные отсутствуют
778	384717.91	2196951.17	данные отсутствуют	данные отсутствуют
779	384651.8	2196911.56	данные отсутствуют	данные отсутствуют
780	384604.19	2196883.06	данные отсутствуют	данные отсутствуют
781	384547.84	2196849.23	данные отсутствуют	данные отсутствуют
782	384478.71	2196802.81	данные отсутствуют	данные отсутствуют
783	384438.31	2196775.68	данные отсутствуют	данные отсутствуют
784	384440.45	2196772.17	данные отсутствуют	данные отсутствуют
785	384481.92	2196799.5	данные отсутствуют	данные отсутствуют

Государственный регистратор		ФГИС ЕГРН
полное наименование должности	подпись	инициалы, фамилия

М.П.

Выписка из Единого государственного реестра недвижимости об объекте недвижимости
Сведения о частях земельного участка

Земельный участок				709
<small>(вид объекта недвижимости)</small>				
Лист № ___ Раздела 4.2	Всего листов раздела 4.2 : ___	Всего разделов: ___	Всего листов выписки: ___	
11.10.2022 № 99/2022/499080555				
Кадастровый номер:		47:23:0000000:311		

Номер точки	Координаты, м		Описание закрепления на местности	Средняя квадратическая погрешность определения координат характерных точек границы части земельного участка, м
	X	Y		
1	2	3	4	5
786	384524.66	2196828.31	данные отсутствуют	данные отсутствуют
787	384550	2196845.87	данные отсутствуют	данные отсутствуют
788	384717.61	2196946.32	данные отсутствуют	данные отсутствуют
789	384973.72	2197100.15	данные отсутствуют	данные отсутствуют
790	385223.55	2197250.53	данные отсутствуют	данные отсутствуют
791	385459.48	2197392.87	данные отсутствуют	данные отсутствуют
792	385586.35	2197468.64	данные отсутствуют	данные отсутствуют
793	385678.24	2197520.57	данные отсутствуют	данные отсутствуют
794	385808.86	2197594.73	данные отсутствуют	данные отсутствуют
795	385838.69	2197612.33	данные отсутствуют	данные отсутствуют
796	385942.2	2197674.51	данные отсутствуют	данные отсутствуют
797	386052.39	2197740.9	данные отсутствуют	данные отсутствуют
798	386177.03	2197816.08	данные отсутствуют	данные отсутствуют
799	386272.6	2197873.01	данные отсутствуют	данные отсутствуют
800	386408.35	2197953.79	данные отсутствуют	данные отсутствуют
801	386494.46	2198005.25	данные отсутствуют	данные отсутствуют
802	386615.6	2198076.85	данные отсутствуют	данные отсутствуют

Государственный регистратор		ФГИС ЕГРН
полное наименование должности	подпись	инициалы, фамилия

М.П.

Выписка из Единого государственного реестра недвижимости об объекте недвижимости
Сведения о частях земельного участка

Земельный участок			710
<small>(вид объекта недвижимости)</small>			
Лист № ____ Раздела 4.2	Всего листов раздела 4.2 : ____	Всего разделов: ____	Всего листов выписки: ____
11.10.2022 № 99/2022/499080555			
Кадастровый номер:		47:23:0000000:311	

Номер точки	Координаты, м		Описание закрепления на местности	Средняя квадратическая погрешность определения координат характерных точек границы части земельного участка, м
	X	Y		
1	2	3	4	5
803	386688.57	2198120.1	данные отсутствуют	данные отсутствуют
804	386739.55	2198149.68	данные отсутствуют	данные отсутствуют
805	386940.41	2198270.68	данные отсутствуют	данные отсутствуют
806	387106.53	2198372.24	данные отсутствуют	данные отсутствуют
807	387188.2	2198421.23	данные отсутствуют	данные отсутствуют
808	387258.22	2198463.76	данные отсутствуют	данные отсутствуют
809	387316.22	2198499.78	данные отсутствуют	данные отсутствуют
810	387394.71	2198545.72	данные отсутствуют	данные отсутствуют

Государственный регистратор		ФГИС ЕГРН
полное наименование должности	подпись	инициалы, фамилия

М.П.

Выписка из Единого государственного реестра недвижимости об объекте недвижимости
Сведения о частях земельного участка

711

Земельный участок			
<small>(вид объекта недвижимости)</small>			
Лист № __ Раздела 4.2	Всего листов раздела 4.2 : __	Всего разделов: __	Всего листов выписки: __
11.10.2022 № 99/2022/499080555			
Кадастровый номер:		47:23:0000000:311	

Сведения о характерных точках границы части (частей) земельного участка				
Учетный номер части: 126				
Система координат: Местная 167				
Зона №				
Номер точки	Координаты, м		Описание закрепления на местности	Средняя квадратическая погрешность определения координат характерных точек границы части земельного участка, м
	X	Y		
1	2	3	4	5
746	387376.05	2198516.17	данные отсутствуют	данные отсутствуют
746	387376.05	2198516.17	данные отсутствуют	данные отсутствуют
747	387366.17	2198510.19	данные отсутствуют	данные отсутствуют
750	387383.83	2198520.85	данные отсутствуют	данные отсутствуют
811	387360.29	2198544.13	данные отсутствуют	данные отсутствуют
812	387342.93	2198533.65	данные отсутствуют	данные отсутствуют

Государственный регистратор		ФГИС ЕГРН
полное наименование должности	подпись	инициалы, фамилия

М.П.

Выписка из Единого государственного реестра недвижимости об объекте недвижимости
Сведения о частях земельного участка

712

Земельный участок			
<small>(вид объекта недвижимости)</small>			
Лист № __ Раздела 4.2	Всего листов раздела 4.2 : __	Всего разделов: __	Всего листов выписки: __
11.10.2022 № 99/2022/499080555			
Кадастровый номер:		47:23:0000000:311	

Сведения о характерных точках границы части (частей) земельного участка				
Учетный номер части: 127				
Система координат: Местная 167				
Зона №				
Номер точки	Координаты, м		Описание закрепления на местности	Средняя квадратическая погрешность определения координат характерных точек границы части земельного участка, м
	X	Y		
1	2	3	4	5
813	384458.51	2196742.61	данные отсутствуют	данные отсутствуют
813	384458.51	2196742.61	данные отсутствуют	данные отсутствуют
814	384460.61	2196739.17	данные отсутствуют	данные отсутствуют
815	384520.19	2196775.34	данные отсутствуют	данные отсутствуют
816	384517.9	2196778.81	данные отсутствуют	данные отсутствуют

Государственный регистратор		ФГИС ЕГРН
полное наименование должности	подпись	инициалы, фамилия

М.П.

Выписка из Единого государственного реестра недвижимости об объекте недвижимости
Сведения о частях земельного участка

713

Земельный участок				
<small>(вид объекта недвижимости)</small>				
Лист № ___ Раздела 4.2		Всего листов раздела 4.2 : ___		Всего разделов: ___
Всего листов выписки: ___				
11.10.2022 № 99/2022/499080555				
Кадастровый номер:			47:23:0000000:311	
Сведения о характерных точках границы части (частей) земельного участка				
Учетный номер части: 128				
Система координат:				
Зона №				
Номер точки	Координаты, м		Описание закрепления на местности	Средняя квадратическая погрешность определения координат характерных точек границы части земельного участка, м
	X	Y		
1	2	3	4	5
Государственный регистратор			ФГИС ЕГРН	
полное наименование должности			подпись	инициалы, фамилия

М.П.

Выписка из Единого государственного реестра недвижимости об объекте недвижимости
Сведения о частях земельного участка

714

Земельный участок			
<small>(вид объекта недвижимости)</small>			
Лист № ___ Раздела 4.2	Всего листов раздела 4.2 : ___	Всего разделов: ___	Всего листов выписки: ___
11.10.2022 № 99/2022/499080555			
Кадастровый номер:		47:23:0000000:311	

Сведения о характерных точках границы части (частей) земельного участка				
Учетный номер части: 129				
Система координат: Местная 167				
Зона №				
Номер точки	Координаты, м		Описание закрепления на местности	Средняя квадратическая погрешность определения координат характерных точек границы части земельного участка, м
	X	Y		
1	2	3	4	5
817	383734.28	2196337.38	данные отсутствуют	данные отсутствуют
817	383734.28	2196337.38	данные отсутствуют	данные отсутствуют
818	383717.17	2196326.93	данные отсутствуют	данные отсутствуют
819	383729.85	2196309.1	данные отсутствуют	данные отсутствуют
820	383747.02	2196319.47	данные отсутствуют	данные отсутствуют

Государственный регистратор		ФГИС ЕГРН
полное наименование должности	подпись	инициалы, фамилия

М.П.

Выписка из Единого государственного реестра недвижимости об объекте недвижимости
Сведения о частях земельного участка

715

Земельный участок				
<small>(вид объекта недвижимости)</small>				
Лист № __ Раздела 4.2		Всего листов раздела 4.2 : __		Всего разделов: __
Всего листов выписки: __				
11.10.2022 № 99/2022/499080555				
Кадастровый номер:			47:23:0000000:311	
Сведения о характерных точках границы части (частей) земельного участка				
Учетный номер части: 130				
Система координат: Местная 167				
Зона №				
Номер точки	Координаты, м		Описание закрепления на местности	Средняя квадратическая погрешность определения координат характерных точек границы части земельного участка, м
	X	Y		
1	2	3	4	5
753	384445.94	2196763.15	данные отсутствуют	данные отсутствуют
821	384421.09	2196753.5	данные отсутствуют	данные отсутствуют
821	384421.09	2196753.5	данные отсутствуют	данные отсутствуют
822	384411.12	2196748.76	данные отсутствуют	данные отсутствуют
823	384401.53	2196740.34	данные отсутствуют	данные отсутствуют
824	384444.57	2196765.18	данные отсутствуют	данные отсутствуют
825	384426.47	2196754.4	данные отсутствуют	данные отсутствуют
826	384423.77	2196753.94	данные отсутствуют	данные отсутствуют
Государственный регистратор			ФГИС ЕГРН	
полное наименование должности			подпись	
			инициалы, фамилия	

М.П.

Выписка из Единого государственного реестра недвижимости об объекте недвижимости
Сведения о частях земельного участка

716

Земельный участок			
<small>(вид объекта недвижимости)</small>			
Лист № __ Раздела 4.2	Всего листов раздела 4.2 : __	Всего разделов: __	Всего листов выписки: __
11.10.2022 № 99/2022/499080555			
Кадастровый номер:		47:23:0000000:311	

Сведения о характерных точках границы части (частей) земельного участка				
Учетный номер части: 131				
Система координат: Местная 167				
Зона №				
Номер точки	Координаты, м		Описание закрепления на местности	Средняя квадратическая погрешность определения координат характерных точек границы части земельного участка, м
	X	Y		
1	2	3	4	5
827	383483.58	2196147.09	данные отсутствуют	данные отсутствуют
827	383483.58	2196147.09	данные отсутствуют	данные отсутствуют
828	383475.14	2196159.19	данные отсутствуют	данные отсутствуют
829	383433.31	2196131.74	данные отсутствуют	данные отсутствуют
830	383440.67	2196121.22	данные отсутствуют	данные отсутствуют
831	383452.29	2196128.41	данные отсутствуют	данные отсутствуют
832	383476.94	2196142.46	данные отсутствуют	данные отсутствуют

Государственный регистратор		ФГИС ЕГРН
полное наименование должности	подпись	инициалы, фамилия

М.П.

Выписка из Единого государственного реестра недвижимости об объекте недвижимости
Сведения о частях земельного участка

717

Земельный участок				
<small>(вид объекта недвижимости)</small>				
Лист № ___ Раздела 4.2		Всего листов раздела 4.2 : ___		Всего разделов: ___
Всего листов выписки: ___				
11.10.2022 № 99/2022/499080555				
Кадастровый номер:			47:23:0000000:311	
Сведения о характерных точках границы части (частей) земельного участка				
Учетный номер части: 132				
Система координат: Местная 167				
Зона №				
Номер точки	Координаты, м		Описание закрепления на местности	Средняя квадратическая погрешность определения координат характерных точек границы части земельного участка, м
	X	Y		
1	2	3	4	5
833	382525.43	2195556.25	данные отсутствуют	данные отсутствуют
833	382525.43	2195556.25	данные отсутствуют	данные отсутствуют
834	382524.59	2195557.6	данные отсутствуют	данные отсутствуют
835	382459.37	2195517.2	данные отсутствуют	данные отсутствуют
836	382410.24	2195490.48	данные отсутствуют	данные отсутствуют
837	382399.76	2195484.79	данные отсутствуют	данные отсутствуют
838	382398.04	2195484.23	данные отсутствуют	данные отсутствуют
839	382385.34	2195480.05	данные отсутствуют	данные отсутствуют
840	382378.45	2195477.79	данные отсутствуют	данные отсутствуют
841	382344.87	2195462.24	данные отсутствуют	данные отсутствуют
842	382316.78	2195457.52	данные отсутствуют	данные отсутствуют
843	382302.28	2195452.75	данные отсутствуют	данные отсутствуют
844	382191.45	2195436.44	данные отсутствуют	данные отсутствуют
845	382182.56	2195435.13	данные отсутствуют	данные отсутствуют
846	382146.03	2195430.18	данные отсутствуют	данные отсутствуют
847	382088.69	2195422.41	данные отсутствуют	данные отсутствуют
Государственный регистратор			ФГИС ЕГРН	
полное наименование должности			подпись	
			инициалы, фамилия	

М.П.

Выписка из Единого государственного реестра недвижимости об объекте недвижимости
Сведения о частях земельного участка

Земельный участок			718
<small>(вид объекта недвижимости)</small>			
Лист № ____ Раздела 4.2	Всего листов раздела 4.2 : ____	Всего разделов: ____	Всего листов выписки: ____
11.10.2022 № 99/2022/499080555			
Кадастровый номер:		47:23:0000000:311	

Номер точки	Координаты, м		Описание закрепления на местности	Средняя квадратическая погрешность определения координат характерных точек границы части земельного участка, м
	X	Y		
1	2	3	4	5
848	382085	2195421.62	данные отсутствуют	данные отсутствуют
849	382022.42	2195411.64	данные отсутствуют	данные отсутствуют
850	381989.74	2195409.01	данные отсутствуют	данные отсутствуют
851	381967.64	2195406.02	данные отсутствуют	данные отсутствуют
852	381765.52	2195377.59	данные отсутствуют	данные отсутствуют
853	381767.14	2195376.98	данные отсутствуют	данные отсутствуют
854	381814.21	2195383.43	данные отсутствуют	данные отсутствуют
855	381861.72	2195389.72	данные отсутствуют	данные отсутствуют
856	381911.89	2195397.18	данные отсутствуют	данные отсутствуют
857	381965.79	2195403.08	данные отсутствуют	данные отсутствуют
858	382022.9	2195407.68	данные отсутствуют	данные отсутствуют
859	382085.73	2195417.69	данные отсутствуют	данные отсутствуют
860	382133.24	2195427.92	данные отсутствуют	данные отсутствуют
861	382208.72	2195437.85	данные отсутствуют	данные отсутствуют
862	382306.1	2195451.7	данные отсутствуют	данные отсутствуют
863	382346.31	2195458.59	данные отсутствуют	данные отсутствуют
864	382441.87	2195502.11	данные отсутствуют	данные отсутствуют

Государственный регистратор		ФГИС ЕГРН
полное наименование должности	подпись	инициалы, фамилия

М.П.

Выписка из Единого государственного реестра недвижимости об объекте недвижимости
Сведения о частях земельного участка

Земельный участок			719
<small>(вид объекта недвижимости)</small>			
Лист № ____ Раздела 4.2	Всего листов раздела 4.2 : ____	Всего разделов: ____	Всего листов выписки: ____
11.10.2022 № 99/2022/499080555			
Кадастровый номер:		47:23:000000:311	

Номер точки	Координаты, м		Описание закрепления на местности	Средняя квадратическая погрешность определения координат характерных точек границы части земельного участка, м
	X	Y		
1	2	3	4	5
865	382483.86	2195529.06	данные отсутствуют	данные отсутствуют

Государственный регистратор		ФГИС ЕГРН
полное наименование должности	подпись	инициалы, фамилия

М.П.

Выписка из Единого государственного реестра недвижимости об объекте недвижимости
Сведения о частях земельного участка

720

Земельный участок			
<small>(вид объекта недвижимости)</small>			
Лист № __ Раздела 4.2	Всего листов раздела 4.2 : __	Всего разделов: __	Всего листов выписки: __
11.10.2022 № 99/2022/499080555			
Кадастровый номер:		47:23:0000000:311	

Сведения о характерных точках границы части (частей) земельного участка				
Учетный номер части: 133				
Система координат: Местная 167				
Зона №				
Номер точки	Координаты, м		Описание закрепления на местности	Средняя квадратическая погрешность определения координат характерных точек границы части земельного участка, м
	X	Y		
1	2	3	4	5
866	382382.23	2195479.03	данные отсутствуют	данные отсутствуют
866	382382.23	2195479.03	данные отсутствуют	данные отсутствуют
867	382354.93	2195470.05	данные отсутствуют	данные отсутствуют
868	382343.22	2195464.28	данные отсутствуют	данные отсутствуют
869	382332.79	2195462.78	данные отсутствуют	данные отсутствуют
870	382311.03	2195455.63	данные отсутствуют	данные отсутствуют
871	382344.38	2195460.41	данные отсутствуют	данные отсутствуют
872	382358.59	2195467.06	данные отсутствуют	данные отсутствуют

Государственный регистратор		ФГИС ЕГРН
полное наименование должности	подпись	инициалы, фамилия

М.П.

Выписка из Единого государственного реестра недвижимости об объекте недвижимости
Сведения о частях земельного участка

721

Земельный участок			
<small>(вид объекта недвижимости)</small>			
Лист № __ Раздела 4.2	Всего листов раздела 4.2 : __	Всего разделов: __	Всего листов выписки: __
11.10.2022 № 99/2022/499080555			
Кадастровый номер:		47:23:0000000:311	

Сведения о характерных точках границы части (частей) земельного участка				
Учетный номер части: 134				
Система координат: Местная 167				
Зона №				
Номер точки	Координаты, м		Описание закрепления на местности	Средняя квадратическая погрешность определения координат характерных точек границы части земельного участка, м
	X	Y		
1	2	3	4	5
873	382884.79	2195790.12	данные отсутствуют	данные отсутствуют
873	382884.79	2195790.12	данные отсутствуют	данные отсутствуют
874	382774.38	2195718.51	данные отсутствуют	данные отсутствуют
875	382733.02	2195691.67	данные отсутствуют	данные отсутствуют
876	382733.89	2195690.23	данные отсутствуют	данные отсутствуют
877	382770.67	2195713.34	данные отсутствуют	данные отсутствуют
878	382775.58	2195716.54	данные отсутствуют	данные отсутствуют
879	382885.74	2195788.65	данные отсутствуют	данные отсутствуют

Государственный регистратор		ФГИС ЕГРН
полное наименование должности	подпись	инициалы, фамилия

М.П.

Выписка из Единого государственного реестра недвижимости об объекте недвижимости
Сведения о частях земельного участка

722

Земельный участок			
<small>(вид объекта недвижимости)</small>			
Лист № __ Раздела 4.2	Всего листов раздела 4.2 : __	Всего разделов: __	Всего листов выписки: __
11.10.2022 № 99/2022/499080555			
Кадастровый номер:		47:23:0000000:311	

Сведения о характерных точках границы части (частей) земельного участка				
Учетный номер части: 135				
Система координат: Местная 167				
Зона №				
Номер точки	Координаты, м		Описание закрепления на местности	Средняя квадратическая погрешность определения координат характерных точек границы части земельного участка, м
	X	Y		
1	2	3	4	5
880	382999.97	2195862.18	данные отсутствуют	данные отсутствуют
880	382999.97	2195862.18	данные отсутствуют	данные отсутствуют
881	382994.43	2195863.24	данные отсутствуют	данные отсутствуют
882	382967.78	2195845.85	данные отсутствуют	данные отсутствуют
883	382928.81	2195821.11	данные отсутствуют	данные отсутствуют
884	382928.76	2195816.25	данные отсутствуют	данные отсутствуют
885	382956.31	2195833.82	данные отсутствуют	данные отсутствуют
886	382973.5	2195844.62	данные отсутствуют	данные отсутствуют
887	382989.5	2195855.07	данные отсутствуют	данные отсутствуют

Государственный регистратор		ФГИС ЕГРН
полное наименование должности	подпись	инициалы, фамилия

М.П.

Выписка из Единого государственного реестра недвижимости об объекте недвижимости
Сведения о частях земельного участка

723

Земельный участок			
<small>(вид объекта недвижимости)</small>			
Лист № __ Раздела 4.2	Всего листов раздела 4.2 : __	Всего разделов: __	Всего листов выписки: __
11.10.2022 № 99/2022/499080555			
Кадастровый номер:		47:23:0000000:311	

Сведения о характерных точках границы части (частей) земельного участка				
Учетный номер части: 136				
Система координат: Местная 167				
Зона №				
Номер точки	Координаты, м		Описание закрепления на местности	Средняя квадратическая погрешность определения координат характерных точек границы части земельного участка, м
	X	Y		
1	2	3	4	5
888	382998.27	2195862.5	данные отсутствуют	данные отсутствуют
888	382998.27	2195862.5	данные отсутствуют	данные отсутствуют
889	382992.58	2195863.61	данные отсутствуют	данные отсутствуют
890	382943.75	2195832.23	данные отсутствуют	данные отсутствуют
891	382945.96	2195828.9	данные отсутствуют	данные отсутствуют

Государственный регистратор		ФГИС ЕГРН
полное наименование должности	подпись	инициалы, фамилия

М.П.

Выписка из Единого государственного реестра недвижимости об объекте недвижимости
Сведения о частях земельного участка

724

Земельный участок			
<small>(вид объекта недвижимости)</small>			
Лист № __ Раздела 4.2	Всего листов раздела 4.2 : __	Всего разделов: __	Всего листов выписки: __
11.10.2022 № 99/2022/499080555			
Кадастровый номер:		47:23:0000000:311	

Сведения о характерных точках границы части (частей) земельного участка				
Учетный номер части: 137				
Система координат: Местная 167				
Зона №				
Номер точки	Координаты, м		Описание закрепления на местности	Средняя квадратическая погрешность определения координат характерных точек границы части земельного участка, м
	X	Y		
1	2	3	4	5
892	383125.61	2195943.03	данные отсутствуют	данные отсутствуют
892	383125.61	2195943.03	данные отсутствуют	данные отсутствуют
893	383140.84	2195952.25	данные отсутствуют	данные отсутствуют
894	383205.93	2195995.42	данные отсутствуют	данные отсутствуют
895	383220.58	2196005.41	данные отсутствуют	данные отсутствуют

Государственный регистратор		ФГИС ЕГРН
полное наименование должности	подпись	инициалы, фамилия

М.П.

Выписка из Единого государственного реестра недвижимости об объекте недвижимости
Сведения о частях земельного участка

725

Земельный участок				
<small>(вид объекта недвижимости)</small>				
Лист № __ Раздела 4.2		Всего листов раздела 4.2 : __		Всего разделов: __
Всего листов выписки: __				
11.10.2022 № 99/2022/499080555				
Кадастровый номер:			47:23:0000000:311	
Сведения о характерных точках границы части (частей) земельного участка				
Учетный номер части: 138				
Система координат: Местная 167				
Зона №				
Номер точки	Координаты, м		Описание закрепления на местности	Средняя квадратическая погрешность определения координат характерных точек границы части земельного участка, м
	X	Y		
1	2	3	4	5
896	383287.96	2196049.73	данные отсутствуют	данные отсутствуют
896	383287.96	2196049.73	данные отсутствуют	данные отсутствуют
897	383272.28	2196043.57	данные отсутствуют	данные отсутствуют
898	383265.77	2196039.4	данные отсутствуют	данные отсутствуют
899	383261.63	2196035.17	данные отсутствуют	данные отсутствуют
900	383255.56	2196028.98	данные отсутствуют	данные отсутствуют
901	383294.21	2196053.57	данные отсутствуют	данные отсутствуют
902	383327.47	2196075.56	данные отсутствуют	данные отсутствуют
Государственный регистратор			ФГИС ЕГРН	
полное наименование должности			подпись	
			инициалы, фамилия	

М.П.

Выписка из Единого государственного реестра недвижимости об объекте недвижимости
Сведения о частях земельного участка

726

Земельный участок			
<small>(вид объекта недвижимости)</small>			
Лист № __ Раздела 4.2	Всего листов раздела 4.2 : __	Всего разделов: __	Всего листов выписки: __
11.10.2022 № 99/2022/499080555			
Кадастровый номер:		47:23:0000000:311	

Сведения о характерных точках границы части (частей) земельного участка				
Учетный номер части: 139				
Система координат: Местная 167				
Зона №				
Номер точки	Координаты, м		Описание закрепления на местности	Средняя квадратическая погрешность определения координат характерных точек границы части земельного участка, м
	X	Y		
1	2	3	4	5
903	383434.13	2196148.98	данные отсутствуют	данные отсутствуют
903	383434.13	2196148.98	данные отсутствуют	данные отсутствуют
904	383374.09	2196106.36	данные отсутствуют	данные отсутствуют
905	383377.5	2196108.63	данные отсутствуют	данные отсутствуют
906	383418.66	2196134.52	данные отсутствуют	данные отсутствуют
907	383464.07	2196168.43	данные отсутствуют	данные отсутствуют

Государственный регистратор		ФГИС ЕГРН
полное наименование должности	подпись	инициалы, фамилия

М.П.

Выписка из Единого государственного реестра недвижимости об объекте недвижимости
Сведения о частях земельного участка

727

Земельный участок			
<small>(вид объекта недвижимости)</small>			
Лист № __ Раздела 4.2	Всего листов раздела 4.2 : __	Всего разделов: __	Всего листов выписки: __
11.10.2022 № 99/2022/499080555			
Кадастровый номер:		47:23:0000000:311	

Сведения о характерных точках границы части (частей) земельного участка				
Учетный номер части: 140				
Система координат: Местная 167				
Зона №				
Номер точки	Координаты, м		Описание закрепления на местности	Средняя квадратическая погрешность определения координат характерных точек границы части земельного участка, м
	X	Y		
1	2	3	4	5
908	383528.26	2196208.62	данные отсутствуют	данные отсутствуют
908	383528.26	2196208.62	данные отсутствуют	данные отсутствуют
909	383519.3	2196203.01	данные отсутствуют	данные отсутствуют
910	383484.59	2196181.3	данные отсутствуют	данные отсутствуют
911	383515.75	2196198.06	данные отсутствуют	данные отсутствуют
912	383530.52	2196207.64	данные отсутствуют	данные отсутствуют

Государственный регистратор		ФГИС ЕГРН
полное наименование должности	подпись	инициалы, фамилия

М.П.

Выписка из Единого государственного реестра недвижимости об объекте недвижимости
Сведения о частях земельного участка

728

Земельный участок			
<small>(вид объекта недвижимости)</small>			
Лист № __ Раздела 4.2	Всего листов раздела 4.2 : __	Всего разделов: __	Всего листов выписки: __
11.10.2022 № 99/2022/499080555			
Кадастровый номер:		47:23:0000000:311	

Сведения о характерных точках границы части (частей) земельного участка				
Учетный номер части: 141				
Система координат: Местная 167				
Зона №				
Номер точки	Координаты, м		Описание закрепления на местности	Средняя квадратическая погрешность определения координат характерных точек границы части земельного участка, м
	X	Y		
1	2	3	4	5
828	383475.14	2196159.19	данные отсутствуют	данные отсутствуют
829	383433.31	2196131.74	данные отсутствуют	данные отсутствуют
903	383434.13	2196148.98	данные отсутствуют	данные отсутствуют
913	383465.21	2196169.18	данные отсутствуют	данные отсутствуют
913	383465.21	2196169.18	данные отсутствуют	данные отсутствуют
914	383425.55	2196142.89	данные отсутствуют	данные отсутствуют
915	383467.27	2196170.45	данные отсутствуют	данные отсутствуют

Государственный регистратор		ФГИС ЕГРН
полное наименование должности	подпись	инициалы, фамилия

М.П.

Выписка из Единого государственного реестра недвижимости об объекте недвижимости
Сведения о частях земельного участка

729

Земельный участок			
<small>(вид объекта недвижимости)</small>			
Лист № __ Раздела 4.2	Всего листов раздела 4.2 : __	Всего разделов: __	Всего листов выписки: __
11.10.2022 № 99/2022/499080555			
Кадастровый номер:		47:23:0000000:311	

Сведения о характерных точках границы части (частей) земельного участка				
Учетный номер части: 142				
Система координат: Местная 167				
Зона №				
Номер точки	Координаты, м		Описание закрепления на местности	Средняя квадратическая погрешность определения координат характерных точек границы части земельного участка, м
	X	Y		
1	2	3	4	5
916	383165.02	2195937.83	данные отсутствуют	данные отсутствуют
916	383165.02	2195937.83	данные отсутствуют	данные отсутствуют
917	383162.73	2195941.17	данные отсутствуют	данные отсутствуют
918	383118.22	2195911.7	данные отсутствуют	данные отсутствуют
919	383116.73	2195910.71	данные отсутствуют	данные отсутствуют
920	383136.94	2195919.28	данные отсутствуют	данные отсутствуют

Государственный регистратор		ФГИС ЕГРН
полное наименование должности	подпись	инициалы, фамилия

М.П.

Выписка из Единого государственного реестра недвижимости об объекте недвижимости
Сведения о частях земельного участка

730

Земельный участок			
<small>(вид объекта недвижимости)</small>			
Лист № __ Раздела 4.2	Всего листов раздела 4.2 : __	Всего разделов: __	Всего листов выписки: __
11.10.2022 № 99/2022/499080555			
Кадастровый номер:		47:23:0000000:311	

Сведения о характерных точках границы части (частей) земельного участка				
Учетный номер части: 143				
Система координат: Местная 167				
Зона №				
Номер точки	Координаты, м		Описание закрепления на местности	Средняя квадратическая погрешность определения координат характерных точек границы части земельного участка, м
	X	Y		
1	2	3	4	5
921	380323.84	2195195.07	данные отсутствуют	данные отсутствуют
921	380323.84	2195195.07	данные отсутствуют	данные отсутствуют
922	380149.78	2195170.94	данные отсутствуют	данные отсутствуют
923	379926.07	2195140.28	данные отсутствуют	данные отсутствуют
924	379926.93	2195133.93	данные отсутствуют	данные отсутствуют

Государственный регистратор		ФГИС ЕГРН
полное наименование должности	подпись	инициалы, фамилия

М.П.

Выписка из Единого государственного реестра недвижимости об объекте недвижимости
Сведения о частях земельного участка

731

Земельный участок			
<small>(вид объекта недвижимости)</small>			
Лист № __ Раздела 4.2	Всего листов раздела 4.2 : __	Всего разделов: __	Всего листов выписки: __
11.10.2022 № 99/2022/499080555			
Кадастровый номер:		47:23:0000000:311	

Сведения о характерных точках границы части (частей) земельного участка				
Учетный номер части: 144				
Система координат: Местная 167				
Зона №				
Номер точки	Координаты, м		Описание закрепления на местности	Средняя квадратическая погрешность определения координат характерных точек границы части земельного участка, м
	X	Y		
1	2	3	4	5
925	380335.88	2195132.44	данные отсутствуют	данные отсутствуют
925	380335.88	2195132.44	данные отсутствуют	данные отсутствуют
926	380355.16	2195135.28	данные отсутствуют	данные отсутствуют
927	380346.99	2195198.61	данные отсутствуют	данные отсутствуют
928	380327.35	2195195.86	данные отсутствуют	данные отсутствуют

Государственный регистратор		ФГИС ЕГРН
полное наименование должности	подпись	инициалы, фамилия

М.П.

Выписка из Единого государственного реестра недвижимости об объекте недвижимости
Сведения о частях земельного участка

732

Земельный участок			
<small>(вид объекта недвижимости)</small>			
Лист № __ Раздела 4.2	Всего листов раздела 4.2 : __	Всего разделов: __	Всего листов выписки: __
11.10.2022 № 99/2022/499080555			
Кадастровый номер:		47:23:0000000:311	

Сведения о характерных точках границы части (частей) земельного участка				
Учетный номер части: 145				
Система координат: Местная 167				
Зона №				
Номер точки	Координаты, м		Описание закрепления на местности	Средняя квадратическая погрешность определения координат характерных точек границы части земельного участка, м
	X	Y		
1	2	3	4	5
929	380352.81	2195166.39	данные отсутствуют	данные отсутствуют
929	380352.81	2195166.39	данные отсутствуют	данные отсутствуют
930	380357.17	2195135.11	данные отсутствуют	данные отсутствуют
931	380376.91	2195137.81	данные отсутствуют	данные отсутствуют
932	380372.63	2195169.13	данные отсутствуют	данные отсутствуют
933	380368.12	2195201.58	данные отсутствуют	данные отсутствуют
934	380348.36	2195198.79	данные отсутствуют	данные отсутствуют

Государственный регистратор		ФГИС ЕГРН
полное наименование должности	подпись	инициалы, фамилия

М.П.

Выписка из Единого государственного реестра недвижимости об объекте недвижимости
Сведения о частях земельного участка

733

Земельный участок			
<small>(вид объекта недвижимости)</small>			
Лист № __ Раздела 4.2	Всего листов раздела 4.2 : __	Всего разделов: __	Всего листов выписки: __
11.10.2022 № 99/2022/499080555			
Кадастровый номер:		47:23:0000000:311	

Сведения о характерных точках границы части (частей) земельного участка				
Учетный номер части: 146				
Система координат: Местная 167				
Зона №				
Номер точки	Координаты, м		Описание закрепления на местности	Средняя квадратическая погрешность определения координат характерных точек границы части земельного участка, м
	X	Y		
1	2	3	4	5
935	380390.93	2195204.76	данные отсутствуют	данные отсутствуют
935	380390.93	2195204.76	данные отсутствуют	данные отсутствуют
936	380371.12	2195201.98	данные отсутствуют	данные отсутствуют
937	380375.53	2195170.99	данные отсутствуют	данные отсутствуют
938	380379.92	2195138.23	данные отсутствуют	данные отсутствуют
939	380399.75	2195140.97	данные отсутствуют	данные отсутствуют
940	380395.21	2195174.4	данные отсутствуют	данные отсутствуют

Государственный регистратор		ФГИС ЕГРН
полное наименование должности	подпись	инициалы, фамилия

М.П.

Выписка из Единого государственного реестра недвижимости об объекте недвижимости
Сведения о частях земельного участка

734

Земельный участок			
<small>(вид объекта недвижимости)</small>			
Лист № __ Раздела 4.2	Всего листов раздела 4.2 : __	Всего разделов: __	Всего листов выписки: __
11.10.2022 № 99/2022/499080555			
Кадастровый номер:		47:23:0000000:311	

Сведения о характерных точках границы части (частей) земельного участка				
Учетный номер части: 147				
Система координат: Местная 167				
Зона №				
Номер точки	Координаты, м		Описание закрепления на местности	Средняя квадратическая погрешность определения координат характерных точек границы части земельного участка, м
	X	Y		
1	2	3	4	5
941	381654.81	2195365.77	данные отсутствуют	данные отсутствуют
941	381654.81	2195365.77	данные отсутствуют	данные отсутствуют
942	381654.27	2195369.73	данные отсутствуют	данные отсутствуют
943	380962.7	2195280.38	данные отсутствуют	данные отсутствуют
944	380813.36	2195262.78	данные отсутствуют	данные отсутствуют
945	380600.24	2195233.3	данные отсутствуют	данные отсутствуют
946	380963.18	2195276.42	данные отсутствуют	данные отсутствуют

Государственный регистратор		ФГИС ЕГРН
полное наименование должности	подпись	инициалы, фамилия

М.П.

Выписка из Единого государственного реестра недвижимости об объекте недвижимости
Сведения о частях земельного участка

735

Земельный участок				
(вид объекта недвижимости)				
Лист № __ Раздела 4.2		Всего листов раздела 4.2 : __		Всего разделов: __
Всего листов выписки: __				
11.10.2022 № 99/2022/499080555				
Кадастровый номер:			47:23:0000000:311	
Сведения о характерных точках границы части (частей) земельного участка				
Учетный номер части: 148				
Система координат: Местная 167				
Зона №				
Номер точки	Координаты, м		Описание закрепления на местности	Средняя квадратическая погрешность определения координат характерных точек границы части земельного участка, м
	X	Y		
1	2	3	4	5
947	380309.4	2195143.09	данные отсутствуют	данные отсутствуют
947	380309.4	2195143.09	данные отсутствуют	данные отсутствуют
948	380102.85	2195112.16	данные отсутствуют	данные отсутствуют
949	379933.06	2195088.46	данные отсутствуют	данные отсутствуют
950	379933.59	2195084.49	данные отсутствуют	данные отсутствуют
951	380103.41	2195108.2	данные отсутствуют	данные отсутствуют
952	380309.85	2195139.12	данные отсутствуют	данные отсутствуют
953	380334.82	2195140.96	данные отсутствуют	данные отсутствуют
954	380354.7	2195142.75	данные отсутствуют	данные отсутствуют
955	380356.06	2195142.94	данные отсутствуют	данные отсутствуют
956	380375.88	2195145.7	данные отсутствуют	данные отсутствуют
957	380378.86	2195146.12	данные отсутствуют	данные отсутствуют
958	380398.69	2195148.89	данные отсутствуют	данные отсутствуют
959	380453.85	2195157.88	данные отсутствуют	данные отсутствуют
960	380508.19	2195165.4	данные отсутствуют	данные отсутствуют
961	380566.03	2195174.39	данные отсутствуют	данные отсутствуют
Государственный регистратор			ФГИС ЕГРН	
полное наименование должности			подпись	
			инициалы, фамилия	

М.П.

Выписка из Единого государственного реестра недвижимости об объекте недвижимости
Сведения о частях земельного участка

Земельный участок			736
<small>(вид объекта недвижимости)</small>			
Лист № ____ Раздела 4.2	Всего листов раздела 4.2 : ____	Всего разделов: ____	Всего листов выписки: ____
11.10.2022 № 99/2022/499080555			
Кадастровый номер:		47:23:0000000:311	

Номер точки	Координаты, м		Описание закрепления на местности	Средняя квадратическая погрешность определения координат характерных точек границы части земельного участка, м
	X	Y		
1	2	3	4	5
962	380677.88	2195188.68	данные отсутствуют	данные отсутствуют
963	380737.75	2195197.31	данные отсутствуют	данные отсутствуют
964	380796.51	2195204.27	данные отсутствуют	данные отсутствуют
965	380845.25	2195211.29	данные отсутствуют	данные отсутствуют
966	380866.82	2195219.36	данные отсутствуют	данные отсутствуют
967	380894.27	2195218.73	данные отсутствуют	данные отсутствуют
968	380899.82	2195218.61	данные отсутствуют	данные отсутствуют
969	381092.71	2195244.93	данные отсутствуют	данные отсутствуют
970	381215.67	2195263.9	данные отсутствуют	данные отсутствуют
971	381291.58	2195273.71	данные отсутствуют	данные отсутствуют
972	381428.78	2195293.88	данные отсутствуют	данные отсутствуют
973	381542.01	2195307.55	данные отсутствуют	данные отсутствуют
974	381660.51	2195324.28	данные отсутствуют	данные отсутствуют
975	381659.97	2195328.25	данные отсутствуют	данные отсутствуют
976	381541.51	2195311.51	данные отсутствуют	данные отсутствуют
977	381428.25	2195297.85	данные отсутствуют	данные отсутствуют
978	381291.03	2195277.67	данные отсутствуют	данные отсутствуют

Государственный регистратор		ФГИС ЕГРН
полное наименование должности	подпись	инициалы, фамилия

М.П.

Выписка из Единого государственного реестра недвижимости об объекте недвижимости
Сведения о частях земельного участка

Земельный участок				737
<small>(вид объекта недвижимости)</small>				
Лист № ___ Раздела 4.2	Всего листов раздела 4.2 : ___	Всего разделов: ___	Всего листов выписки: ___	
11.10.2022 № 99/2022/499080555				
Кадастровый номер:			47:23:0000000:311	

Номер точки	Координаты, м		Описание закрепления на местности	Средняя квадратическая погрешность определения координат характерных точек границы части земельного участка, м
	X	Y		
1	2	3	4	5
979	381215.11	2195267.86	данные отсутствуют	данные отсутствуют
980	381092.15	2195248.89	данные отсутствуют	данные отсутствуют
981	380899.59	2195222.62	данные отсутствуют	данные отсутствуют
982	380893.72	2195222.75	данные отсутствуют	данные отсутствуют
983	380866.14	2195223.38	данные отсутствуют	данные отсутствуют
984	380844.26	2195215.19	данные отсутствуют	данные отсутствуют
985	380796	2195208.24	данные отсутствуют	данные отсутствуют
986	380737.23	2195201.28	данные отсутствуют	данные отсутствуют
987	380677.34	2195192.64	данные отсутствуют	данные отсутствуют
988	380565.48	2195178.35	данные отсутствуют	данные отсутствуют
989	380507.61	2195169.35	данные отсутствуют	данные отсутствуют
990	380453.25	2195161.84	данные отсутствуют	данные отсутствуют
991	380398.14	2195152.82	данные отсутствуют	данные отсутствуют
992	380378.32	2195150.08	данные отсутствуют	данные отсутствуют
993	380375.33	2195149.66	данные отсутствуют	данные отсутствуют
994	380355.51	2195146.89	данные отсутствуют	данные отсутствуют
995	380354.22	2195146.71	данные отсутствуют	данные отсутствуют

Государственный регистратор		ФГИС ЕГРН
полное наименование должности	подпись	инициалы, фамилия

М.П.

Выписка из Единого государственного реестра недвижимости об объекте недвижимости
Сведения о частях земельного участка

Земельный участок			738
<small>(вид объекта недвижимости)</small>			
Лист № ____ Раздела 4.2	Всего листов раздела 4.2 : ____	Всего разделов: ____	Всего листов выписки: ____
11.10.2022 № 99/2022/499080555			
Кадастровый номер:		47:23:000000:311	

Номер точки	Координаты, м		Описание закрепления на местности	Средняя квадратическая погрешность определения координат характерных точек границы части земельного участка, м
	X	Y		
1	2	3	4	5
996	380334.23	2195144.91	данные отсутствуют	данные отсутствуют

Государственный регистратор		ФГИС ЕГРН
полное наименование должности	подпись	инициалы, фамилия

М.П.

Выписка из Единого государственного реестра недвижимости об объекте недвижимости
Сведения о частях земельного участка

739

Земельный участок			
<small>(вид объекта недвижимости)</small>			
Лист № __ Раздела 4.2	Всего листов раздела 4.2 : __	Всего разделов: __	Всего листов выписки: __
11.10.2022 № 99/2022/499080555			
Кадастровый номер:		47:23:0000000:311	

Сведения о характерных точках границы части (частей) земельного участка				
Учетный номер части: 149				
Система координат: Местная 167				
Зона №				
Номер точки	Координаты, м		Описание закрепления на местности	Средняя квадратическая погрешность определения координат характерных точек границы части земельного участка, м
	X	Y		
1	2	3	4	5
997	379041.38	2194966.54	данные отсутствуют	данные отсутствуют
997	379041.38	2194966.54	данные отсутствуют	данные отсутствуют
998	379045.33	2194967.12	данные отсутствуют	данные отсутствуют
999	379043.3	2194982	данные отсутствуют	данные отсутствуют
1000	379039.36	2194981.33	данные отсутствуют	данные отсутствуют

Государственный регистратор		ФГИС ЕГРН
полное наименование должности	подпись	инициалы, фамилия

М.П.

Выписка из Единого государственного реестра недвижимости об объекте недвижимости
Сведения о частях земельного участка

740

Земельный участок			
<small>(вид объекта недвижимости)</small>			
Лист № __ Раздела 4.2	Всего листов раздела 4.2 : __	Всего разделов: __	Всего листов выписки: __
11.10.2022 № 99/2022/499080555			
Кадастровый номер:		47:23:0000000:311	

Сведения о характерных точках границы части (частей) земельного участка				
Учетный номер части: 150				
Система координат: Местная 167				
Зона №				
Номер точки	Координаты, м		Описание закрепления на местности	Средняя квадратическая погрешность определения координат характерных точек границы части земельного участка, м
	X	Y		
1	2	3	4	5
1001	379304.42	2195036.08	данные отсутствуют	данные отсутствуют
1001	379304.42	2195036.08	данные отсутствуют	данные отсутствуют
1002	379304.77	2195033.42	данные отсутствуют	данные отсутствуют
1003	379429.18	2195052.3	данные отсутствуют	данные отсутствуют
1004	379428.87	2195054.64	данные отсутствуют	данные отсутствуют

Государственный регистратор		ФГИС ЕГРН
полное наименование должности	подпись	инициалы, фамилия

М.П.

Выписка из Единого государственного реестра недвижимости об объекте недвижимости
Сведения о частях земельного участка

741

Земельный участок			
<small>(вид объекта недвижимости)</small>			
Лист № __ Раздела 4.2	Всего листов раздела 4.2 : __	Всего разделов: __	Всего листов выписки: __
11.10.2022 № 99/2022/499080555			
Кадастровый номер:		47:23:0000000:311	

Сведения о характерных точках границы части (частей) земельного участка				
Учетный номер части: 151				
Система координат: Местная 167				
Зона №				
Номер точки	Координаты, м		Описание закрепления на местности	Средняя квадратическая погрешность определения координат характерных точек границы части земельного участка, м
	X	Y		
1	2	3	4	5
949	379933.06	2195088.46	данные отсутствуют	данные отсутствуют
949	379933.06	2195088.46	данные отсутствуют	данные отсутствуют
950	379933.59	2195084.49	данные отсутствуют	данные отсутствуют
1005	379455.09	2195022.14	данные отсутствуют	данные отсутствуют
1006	379455.57	2195018.16	данные отсутствуют	данные отсутствуют

Государственный регистратор		ФГИС ЕГРН
полное наименование должности	подпись	инициалы, фамилия

М.П.

Выписка из Единого государственного реестра недвижимости об объекте недвижимости
Сведения о частях земельного участка

742

Земельный участок			
<small>(вид объекта недвижимости)</small>			
Лист № __ Раздела 4.2	Всего листов раздела 4.2 : __	Всего разделов: __	Всего листов выписки: __
11.10.2022 № 99/2022/499080555			
Кадастровый номер:		47:23:0000000:311	

Сведения о характерных точках границы части (частей) земельного участка				
Учетный номер части: 152				
Система координат: Местная 167				
Зона №				
Номер точки	Координаты, м		Описание закрепления на местности	Средняя квадратическая погрешность определения координат характерных точек границы части земельного участка, м
	X	Y		
1	2	3	4	5
924	379926.93	2195133.93	данные отсутствуют	данные отсутствуют
1007	379926.39	2195137.89	данные отсутствуют	данные отсутствуют
1007	379926.39	2195137.89	данные отсутствуют	данные отсутствуют
1008	379837.96	2195124.27	данные отсутствуют	данные отсутствуют
1009	379449.62	2195067.72	данные отсутствуют	данные отсутствуют
1010	379450.13	2195063.74	данные отсутствуют	данные отсутствуют
1011	379838.56	2195120.31	данные отсутствуют	данные отсутствуют

Государственный регистратор		ФГИС ЕГРН
полное наименование должности	подпись	инициалы, фамилия

М.П.

Выписка из Единого государственного реестра недвижимости об объекте недвижимости
Сведения о частях земельного участка

743

Земельный участок			
<small>(вид объекта недвижимости)</small>			
Лист № __ Раздела 4.2	Всего листов раздела 4.2 : __	Всего разделов: __	Всего листов выписки: __
11.10.2022 № 99/2022/499080555			
Кадастровый номер:		47:23:0000000:311	

Сведения о характерных точках границы части (частей) земельного участка				
Учетный номер части: 153				
Система координат: Местная 167				
Зона №				
Номер точки	Координаты, м		Описание закрепления на местности	Средняя квадратическая погрешность определения координат характерных точек границы части земельного участка, м
	X	Y		
1	2	3	4	5
1012	378527.61	2194922.84	данные отсутствуют	данные отсутствуют
1012	378527.61	2194922.84	данные отсутствуют	данные отсутствуют
1013	378531.91	2194893.17	данные отсутствуют	данные отсутствуют
1014	378556.65	2194896.8	данные отсутствуют	данные отсутствуют
1015	378552.35	2194926.4	данные отсутствуют	данные отсутствуют
1016	378535.14	2194923.93	данные отсутствуют	данные отсутствуют

Государственный регистратор		ФГИС ЕГРН
полное наименование должности	подпись	инициалы, фамилия

М.П.

Выписка из Единого государственного реестра недвижимости об объекте недвижимости
Сведения о частях земельного участка

744

Земельный участок			
<small>(вид объекта недвижимости)</small>			
Лист № __ Раздела 4.2	Всего листов раздела 4.2 : __	Всего разделов: __	Всего листов выписки: __
11.10.2022 № 99/2022/499080555			
Кадастровый номер:		47:23:0000000:311	

Сведения о характерных точках границы части (частей) земельного участка				
Учетный номер части: 154				
Система координат: Местная 167				
Зона №				
Номер точки	Координаты, м		Описание закрепления на местности	Средняя квадратическая погрешность определения координат характерных точек границы части земельного участка, м
	X	Y		
1	2	3	4	5
1017	378528.27	2194918.21	данные отсутствуют	данные отсутствуют
1017	378528.27	2194918.21	данные отсутствуют	данные отсутствуют
1018	378571.15	2194923.41	данные отсутствуют	данные отсутствуют
1019	378634.59	2194933.07	данные отсутствуют	данные отсутствуют
1020	378676	2194939.73	данные отсутствуют	данные отсутствуют
1021	378618.54	2194930.97	данные отсутствуют	данные отсутствуют
1022	378618.01	2194934.59	данные отсутствуют	данные отсутствуют
1023	378570.6	2194927.37	данные отсутствуют	данные отсутствуют
1024	378527.71	2194922.18	данные отсутствуют	данные отсутствуют

Государственный регистратор		ФГИС ЕГРН
полное наименование должности	подпись	инициалы, фамилия

М.П.

Выписка из Единого государственного реестра недвижимости об объекте недвижимости
Сведения о частях земельного участка

745

Земельный участок			
<small>(вид объекта недвижимости)</small>			
Лист № __ Раздела 4.2	Всего листов раздела 4.2 : __	Всего разделов: __	Всего листов выписки: __
11.10.2022 № 99/2022/499080555			
Кадастровый номер:		47:23:0000000:311	

Сведения о характерных точках границы части (частей) земельного участка				
Учетный номер части: 155				
Система координат: Местная 167				
Зона №				
Номер точки	Координаты, м		Описание закрепления на местности	Средняя квадратическая погрешность определения координат характерных точек границы части земельного участка, м
	X	Y		
1	2	3	4	5
1025	378820.2	2194937.93	данные отсутствуют	данные отсутствуют
1025	378820.2	2194937.93	данные отсутствуют	данные отсутствуют
1026	378824.16	2194938.45	данные отсутствуют	данные отсутствуют
1027	378820.81	2194961.08	данные отсутствуют	данные отсутствуют
1028	378820.72	2194961.89	данные отсутствуют	данные отсутствуют
1029	378816.77	2194961.3	данные отсутствуют	данные отсутствуют
1030	378816.87	2194960.46	данные отсутствуют	данные отсутствуют

Государственный регистратор		ФГИС ЕГРН
полное наименование должности	подпись	инициалы, фамилия

М.П.

Выписка из Единого государственного реестра недвижимости об объекте недвижимости
Сведения о частях земельного участка

746

Земельный участок			
<small>(вид объекта недвижимости)</small>			
Лист № ___ Раздела 4.2	Всего листов раздела 4.2 : ___	Всего разделов: ___	Всего листов выписки: ___
11.10.2022 № 99/2022/499080555			
Кадастровый номер:		47:23:0000000:311	

Сведения о характерных точках границы части (частей) земельного участка				
Учетный номер части: 156				
Система координат: Местная 167				
Зона №				
Номер точки	Координаты, м		Описание закрепления на местности	Средняя квадратическая погрешность определения координат характерных точек границы части земельного участка, м
	X	Y		
1	2	3	4	5
999	379043.3	2194982	данные отсутствуют	данные отсутствуют
1000	379039.36	2194981.33	данные отсутствуют	данные отсутствуют
1027	378820.81	2194961.08	данные отсутствуют	данные отсутствуют
1030	378816.87	2194960.46	данные отсутствуют	данные отсутствуют
1031	378967.23	2194985.78	данные отсутствуют	данные отсутствуют
1031	378967.23	2194985.78	данные отсутствуют	данные отсутствуют
1032	378967.3	2194984.37	данные отсутствуют	данные отсутствуют
1033	378708.66	2194944.73	данные отсутствуют	данные отсутствуют
1034	378750.28	2194950.88	данные отсутствуют	данные отсутствуют
1035	378925.35	2194976.56	данные отсутствуют	данные отсутствуют
1036	378994.36	2194985.96	данные отсутствуют	данные отсутствуют
1037	379037.77	2194992.8	данные отсутствуют	данные отсутствуют
1038	379041.25	2194996.81	данные отсутствуют	данные отсутствуют

Государственный регистратор		ФГИС ЕГРН
полное наименование должности	подпись	инициалы, фамилия

М.П.

Выписка из Единого государственного реестра недвижимости об объекте недвижимости
Сведения о частях земельного участка

747

Земельный участок				
<small>(вид объекта недвижимости)</small>				
Лист № __ Раздела 4.2		Всего листов раздела 4.2 : __		Всего разделов: __
Всего листов выписки: __				
11.10.2022 № 99/2022/499080555				
Кадастровый номер:			47:23:0000000:311	
Сведения о характерных точках границы части (частей) земельного участка				
Учетный номер части: 157				
Система координат: Местная 167				
Зона №				
Номер точки	Координаты, м		Описание закрепления на местности	Средняя квадратическая погрешность определения координат характерных точек границы части земельного участка, м
	X	Y		
1	2	3	4	5
1001	379304.42	2195036.08	данные отсутствуют	данные отсутствуют
1001	379304.42	2195036.08	данные отсутствуют	данные отсутствуют
1002	379304.77	2195033.42	данные отсутствуют	данные отсутствуют
1039	378967.24	2194985.77	данные отсутствуют	данные отсутствуют
1040	378967.28	2194985.14	данные отсутствуют	данные отсутствуют
1041	379043.15	2194996.37	данные отсутствуют	данные отсутствуют
1042	379144.25	2195010.66	данные отсутствуют	данные отсутствуют
1043	379272.75	2195029.07	данные отсутствуют	данные отсутствуют
Государственный регистратор			ФГИС ЕГРН	
полное наименование должности			подпись	
			инициалы, фамилия	

М.П.

Выписка из Единого государственного реестра недвижимости об объекте недвижимости
Сведения о частях земельного участка

748

Земельный участок			
<small>(вид объекта недвижимости)</small>			
Лист № __ Раздела 4.2	Всего листов раздела 4.2 : __	Всего разделов: __	Всего листов выписки: __
11.10.2022 № 99/2022/499080555			
Кадастровый номер:		47:23:0000000:311	

Сведения о характерных точках границы части (частей) земельного участка				
Учетный номер части: 158				
Система координат: Местная 167				
Зона №				
Номер точки	Координаты, м		Описание закрепления на местности	Средняя квадратическая погрешность определения координат характерных точек границы части земельного участка, м
	X	Y		
1	2	3	4	5
1012	378527.61	2194922.84	данные отсутствуют	данные отсутствуют
1012	378527.61	2194922.84	данные отсутствуют	данные отсутствуют
1013	378531.91	2194893.17	данные отсутствуют	данные отсутствуют
1044	378502.87	2194919.26	данные отсутствуют	данные отсутствуют
1045	378507.17	2194889.57	данные отсутствуют	данные отсутствуют

Государственный регистратор		ФГИС ЕГРН
полное наименование должности	подпись	инициалы, фамилия

М.П.

Выписка из Единого государственного реестра недвижимости об объекте недвижимости
Сведения о частях земельного участка

749

Земельный участок				
<small>(вид объекта недвижимости)</small>				
Лист № __ Раздела 4.2		Всего листов раздела 4.2 : __		Всего разделов: __
Всего листов выписки: __				
11.10.2022 № 99/2022/499080555				
Кадастровый номер:			47:23:0000000:311	
Сведения о характерных точках границы части (частей) земельного участка				
Учетный номер части: 159				
Система координат: Местная 167				
Зона №				
Номер точки	Координаты, м		Описание закрепления на местности	Средняя квадратическая погрешность определения координат характерных точек границы части земельного участка, м
	X	Y		
1	2	3	4	5
1017	378528.27	2194918.21	данные отсутствуют	данные отсутствуют
1017	378528.27	2194918.21	данные отсутствуют	данные отсутствуют
1024	378527.71	2194922.18	данные отсутствуют	данные отсутствуют
1046	378516.41	2194920.72	данные отсутствуют	данные отсутствуют
1047	378393.91	2194902.75	данные отсутствуют	данные отсутствуют
1048	378264.12	2194883.87	данные отсутствуют	данные отсутствуют
1049	378145.97	2194866.88	данные отсутствуют	данные отсутствуют
1050	378030.05	2194850.23	данные отсутствуют	данные отсутствуют
1051	377910.11	2194833.29	данные отсутствуют	данные отсутствуют
1052	377800.71	2194817.12	данные отсутствуют	данные отсутствуют
1053	377721.63	2194805.66	данные отсутствуют	данные отсутствуют
1054	377594.87	2194787.53	данные отсутствуют	данные отсутствуют
1055	377484.85	2194771.21	данные отсутствуют	данные отсутствуют
1056	377325.2	2194748.56	данные отсутствуют	данные отсутствуют
1057	377230.7	2194734.56	данные отсутствуют	данные отсутствуют
1058	377121.15	2194718.54	данные отсутствуют	данные отсутствуют
Государственный регистратор			ФГИС ЕГРН	
полное наименование должности			подпись	
			инициалы, фамилия	

М.П.

Выписка из Единого государственного реестра недвижимости об объекте недвижимости
Сведения о частях земельного участка

Земельный участок			750
<small>(вид объекта недвижимости)</small>			
Лист № __ Раздела 4.2	Всего листов раздела 4.2 : __	Всего разделов: __	Всего листов выписки: __
11.10.2022 № 99/2022/499080555			
Кадастровый номер:		47:23:0000000:311	

Номер точки	Координаты, м		Описание закрепления на местности	Средняя квадратическая погрешность определения координат характерных точек границы части земельного участка, м
	X	Y		
1	2	3	4	5
1059	376977.95	2194697.55	данные отсутствуют	данные отсутствуют
1060	376883.14	2194683.37	данные отсутствуют	данные отсутствуют
1061	376772.66	2194666.88	данные отсутствуют	данные отсутствуют
1062	376646.2	2194648.29	данные отсутствуют	данные отсутствуют
1063	376565.96	2194636.8	данные отсутствуют	данные отсутствуют
1064	376471.06	2194623.34	данные отсутствуют	данные отсутствуют
1065	376439.58	2194618.69	данные отсутствуют	данные отсутствуют
1066	376293.04	2194597.87	данные отсутствуют	данные отсутствуют
1067	376220.83	2194587.57	данные отсутствуют	данные отсутствуют
1068	376221.44	2194583.71	данные отсутствуют	данные отсутствуют
1069	376268.6	2194590.37	данные отсутствуют	данные отсутствуют
1070	376342.11	2194600.52	данные отсутствуют	данные отсутствуют
1071	376406.3	2194609.74	данные отсутствуют	данные отсутствуют
1072	376440.34	2194614.74	данные отсутствуют	данные отсутствуют
1073	376521.67	2194626.46	данные отсутствуют	данные отсутствуют
1074	376605.56	2194638.39	данные отсутствуют	данные отсутствуют
1075	376688.52	2194650.52	данные отсутствуют	данные отсутствуют

Государственный регистратор		ФГИС ЕГРН
полное наименование должности	подпись	инициалы, фамилия

М.П.

Выписка из Единого государственного реестра недвижимости об объекте недвижимости
Сведения о частях земельного участка

Земельный участок			751
<small>(вид объекта недвижимости)</small>			
Лист № ____ Раздела 4.2	Всего листов раздела 4.2: ____	Всего разделов: ____	Всего листов выписки: ____
11.10.2022 № 99/2022/499080555			
Кадастровый номер:		47:23:0000000:311	

Номер точки	Координаты, м		Описание закрепления на местности	Средняя квадратическая погрешность определения координат характерных точек границы части земельного участка, м
	X	Y		
1	2	3	4	5
1076	376832.34	2194671.84	данные отсутствуют	данные отсутствуют
1077	377077.79	2194707.9	данные отсутствуют	данные отсутствуют
1078	377271	2194736.61	данные отсутствуют	данные отсутствуют
1079	377394.27	2194754.29	данные отсутствуют	данные отсутствуют
1080	377452.81	2194762.51	данные отсутствуют	данные отсутствуют
1081	377503.37	2194769.99	данные отсутствуют	данные отсутствуют
1082	377564.06	2194779.02	данные отсутствуют	данные отсутствуют
1083	377703.71	2194799.12	данные отсутствуют	данные отсутствуют
1084	377838.06	2194818.67	данные отсутствуют	данные отсутствуют
1085	377911.09	2194829.42	данные отсутствуют	данные отсутствуют
1086	377967.93	2194837.22	данные отсутствуют	данные отсутствуют
1087	378003.91	2194842.32	данные отсутствуют	данные отсутствуют
1088	378079.26	2194853.41	данные отсутствуют	данные отсутствуют
1089	378126.09	2194860.07	данные отсутствуют	данные отсутствуют
1090	378187.2	2194868.48	данные отсутствуют	данные отсутствуют
1091	378218.52	2194873.36	данные отсутствуют	данные отсутствуют
1092	378251.54	2194878.01	данные отсутствуют	данные отсутствуют

Государственный регистратор		ФГИС ЕГРН
полное наименование должности	подпись	инициалы, фамилия

М.П.

Выписка из Единого государственного реестра недвижимости об объекте недвижимости
Сведения о частях земельного участка

Земельный участок			752
<small>(вид объекта недвижимости)</small>			
Лист № ____ Раздела 4.2	Всего листов раздела 4.2 : ____	Всего разделов: ____	Всего листов выписки: ____
11.10.2022 № 99/2022/499080555			
Кадастровый номер:		47:23:0000000:311	

Номер точки	Координаты, м		Описание закрепления на местности	Средняя квадратическая погрешность определения координат характерных точек границы части земельного участка, м
	X	Y		
1	2	3	4	5
1093	378279.68	2194882.15	данные отсутствуют	данные отсутствуют
1094	378327.21	2194889.2	данные отсутствуют	данные отсутствуют
1095	378347.22	2194891.97	данные отсутствуют	данные отсутствуют
1096	378414.34	2194901.55	данные отсутствуют	данные отсутствуют
1097	378445.99	2194906.35	данные отсутствуют	данные отсутствуют
1098	378473.9	2194910.41	данные отсутствуют	данные отсутствуют
1099	378514.91	2194916.58	данные отсутствуют	данные отсутствуют

Государственный регистратор		ФГИС ЕГРН
полное наименование должности	подпись	инициалы, фамилия

М.П.

Выписка из Единого государственного реестра недвижимости об объекте недвижимости
Сведения о частях земельного участка

753

Земельный участок				
(вид объекта недвижимости)				
Лист № __ Раздела 4.2		Всего листов раздела 4.2 : __		Всего разделов: __
Всего листов выписки: __				
11.10.2022 № 99/2022/499080555				
Кадастровый номер:			47:23:0000000:311	
Сведения о характерных точках границы части (частей) земельного участка				
Учетный номер части: 160				
Система координат: Местная 167				
Зона №				
Номер точки	Координаты, м		Описание закрепления на местности	Средняя квадратическая погрешность определения координат характерных точек границы части земельного участка, м
	X	Y		
1	2	3	4	5
1100	376221.25	2194584.9	данные отсутствуют	данные отсутствуют
1100	376221.25	2194584.9	данные отсутствуют	данные отсутствуют
1101	376337.13	2194601.55	данные отсутствуют	данные отсутствуют
1102	376385.8	2194608.86	данные отсутствуют	данные отсутствуют
1103	376454.58	2194619.13	данные отсутствуют	данные отсутствуют
1104	376514.02	2194627.68	данные отсутствуют	данные отсутствуют
1105	376538.9	2194631.04	данные отсутствуют	данные отсутствуют
1106	376644.49	2194646.6	данные отсутствуют	данные отсутствуют
1107	376766.7	2194664.4	данные отсутствуют	данные отсутствуют
1108	376818.71	2194671.76	данные отсутствуют	данные отсутствуют
1109	376944.92	2194690.38	данные отсутствуют	данные отсутствуют
1110	377052.86	2194706.29	данные отсутствуют	данные отсутствуют
1111	377149.11	2194720.05	данные отсутствуют	данные отсутствуют
1112	377216.89	2194729.97	данные отсутствуют	данные отсутствуют
1113	377273.82	2194738.31	данные отсутствуют	данные отсутствуют
1114	377380.66	2194753.89	данные отсутствуют	данные отсутствуют
Государственный регистратор			ФГИС ЕГРН	
полное наименование должности			подпись	
			инициалы, фамилия	

М.П.

Выписка из Единого государственного реестра недвижимости об объекте недвижимости
Сведения о частях земельного участка

Земельный участок			754
<small>(вид объекта недвижимости)</small>			
Лист № __ Раздела 4.2	Всего листов раздела 4.2 : __	Всего разделов: __	Всего листов выписки: __
11.10.2022 № 99/2022/499080555			
Кадастровый номер:		47:23:0000000:311	

Номер точки	Координаты, м		Описание закрепления на местности	Средняя квадратическая погрешность определения координат характерных точек границы части земельного участка, м
	X	Y		
1	2	3	4	5
1115	377421.23	2194759.91	данные отсутствуют	данные отсутствуют
1116	377535.92	2194777.1	данные отсутствуют	данные отсутствуют
1117	377646.45	2194792.98	данные отсутствуют	данные отсутствуют
1118	377773.59	2194811.61	данные отсутствуют	данные отсутствуют
1119	377800.71	2194815.68	данные отсутствуют	данные отсутствуют
1120	377836.86	2194821.05	данные отсутствуют	данные отсутствуют
1121	377936.69	2194835.94	данные отсутствуют	данные отсутствуют
1122	378009.15	2194846.59	данные отсутствуют	данные отсутствуют
1123	378074.34	2194856.23	данные отсутствуют	данные отсутствуют
1124	378148.71	2194867.15	данные отсутствуют	данные отсутствуют
1125	378248.12	2194882.29	данные отсутствуют	данные отсутствуют
1126	378308.97	2194891.44	данные отсутствуют	данные отсутствуют
1127	378395.62	2194904.48	данные отсутствуют	данные отсутствуют
1128	378432.8	2194909.87	данные отсутствуют	данные отсутствуют
1129	378432.24	2194913.71	данные отсутствуют	данные отсутствуют
1130	378318.6	2194896.94	данные отсутствуют	данные отсутствуют
1131	378150.66	2194871.54	данные отсутствуют	данные отсутствуют

Государственный регистратор		ФГИС ЕГРН
полное наименование должности	подпись	инициалы, фамилия

М.П.

Выписка из Единого государственного реестра недвижимости об объекте недвижимости
Сведения о частях земельного участка

Земельный участок			755
<small>(вид объекта недвижимости)</small>			
Лист № ____ Раздела 4.2	Всего листов раздела 4.2 : ____	Всего разделов: ____	Всего листов выписки: ____
11.10.2022 № 99/2022/499080555			
Кадастровый номер:		47:23:0000000:311	

Номер точки	Координаты, м		Описание закрепления на местности	Средняя квадратическая погрешность определения координат характерных точек границы части земельного участка, м
	X	Y		
1	2	3	4	5
1132	378034.55	2194854.39	данные отсутствуют	данные отсутствуют
1133	377798.4	2194819.24	данные отсутствуют	данные отсутствуют
1134	377620.27	2194793.2	данные отсутствуют	данные отсутствуют
1135	377530.85	2194780.45	данные отсутствуют	данные отсутствуют
1136	377412.33	2194762.63	данные отсутствуют	данные отсутствуют
1137	377319.33	2194748.84	данные отсутствуют	данные отсутствуют
1138	377193.04	2194730.47	данные отсутствуют	данные отсутствуют
1139	377126.59	2194720.82	данные отсутствуют	данные отсутствуют
1140	377029.76	2194706.97	данные отсутствуют	данные отсутствуют
1141	376948.7	2194695.03	данные отсутствуют	данные отсутствуют
1142	376884.93	2194685.75	данные отсутствуют	данные отсутствуют
1143	376791.35	2194671.78	данные отсутствуют	данные отсутствуют
1144	376706.08	2194659.77	данные отсутствуют	данные отсутствуют
1145	376622.47	2194647.37	данные отсутствуют	данные отсутствуют
1146	376550.78	2194636.81	данные отсутствуют	данные отсутствуют
1147	376487.83	2194627.88	данные отсутствуют	данные отсутствуют
1148	376407.53	2194616.11	данные отсутствуют	данные отсутствуют

Государственный регистратор		ФГИС ЕГРН
полное наименование должности	подпись	инициалы, фамилия

М.П.

Выписка из Единого государственного реестра недвижимости об объекте недвижимости
Сведения о частях земельного участка

Земельный участок			756
<small>(вид объекта недвижимости)</small>			
Лист № ____ Раздела 4.2	Всего листов раздела 4.2 : ____	Всего разделов: ____	Всего листов выписки: ____
11.10.2022 № 99/2022/499080555			
Кадастровый номер:		47:23:000000:311	

Номер точки	Координаты, м		Описание закрепления на местности	Средняя квадратическая погрешность определения координат характерных точек границы части земельного участка, м
	X	Y		
1	2	3	4	5
1149	376353.52	2194608.15	данные отсутствуют	данные отсутствуют
1150	376308.53	2194601.49	данные отсутствуют	данные отсутствуют
1151	376240.83	2194591.57	данные отсутствуют	данные отсутствуют
1152	376220.66	2194588.66	данные отсутствуют	данные отсутствуют

Государственный регистратор		ФГИС ЕГРН
полное наименование должности	подпись	инициалы, фамилия

М.П.

Выписка из Единого государственного реестра недвижимости об объекте недвижимости
Сведения о частях земельного участка

757

Земельный участок			
<small>(вид объекта недвижимости)</small>			
Лист № __ Раздела 4.2	Всего листов раздела 4.2 : __	Всего разделов: __	Всего листов выписки: __
11.10.2022 № 99/2022/499080555			
Кадастровый номер:		47:23:0000000:311	

Сведения о характерных точках границы части (частей) земельного участка				
Учетный номер части: 161				
Система координат: Местная 167				
Зона №				
Номер точки	Координаты, м		Описание закрепления на местности	Средняя квадратическая погрешность определения координат характерных точек границы части земельного участка, м
	X	Y		
1	2	3	4	5
1153	377306.13	2194763.25	данные отсутствуют	данные отсутствуют
1153	377306.13	2194763.25	данные отсутствуют	данные отсутствуют
1154	377306.47	2194761.36	данные отсутствуют	данные отсутствуют
1155	377319.24	2194700.54	данные отсутствуют	данные отсутствуют
1156	377368.97	2194707.77	данные отсутствуют	данные отсутствуют
1157	377368.59	2194708.8	данные отсутствуют	данные отсутствуют
1158	377355.65	2194770.47	данные отсутствуют	данные отсутствуют

Государственный регистратор		ФГИС ЕГРН
полное наименование должности	подпись	инициалы, фамилия

М.П.

Выписка из Единого государственного реестра недвижимости об объекте недвижимости
Сведения о частях земельного участка

758

Земельный участок			
<small>(вид объекта недвижимости)</small>			
Лист № __ Раздела 4.2	Всего листов раздела 4.2 : __	Всего разделов: __	Всего листов выписки: __
11.10.2022 № 99/2022/499080555			
Кадастровый номер:		47:23:0000000:311	

Сведения о характерных точках границы части (частей) земельного участка				
Учетный номер части: 162				
Система координат: Местная 167				
Зона №				
Номер точки	Координаты, м		Описание закрепления на местности	Средняя квадратическая погрешность определения координат характерных точек границы части земельного участка, м
	X	Y		
1	2	3	4	5
1159	373751.42	2194210.42	данные отсутствуют	данные отсутствуют
1159	373751.42	2194210.42	данные отсутствуют	данные отсутствуют
1160	373747.23	2194209.85	данные отсутствуют	данные отсутствуют
1161	373754.79	2194195	данные отсутствуют	данные отсутствуют
1162	373758.97	2194195.61	данные отсутствуют	данные отсутствуют

Государственный регистратор		ФГИС ЕГРН
полное наименование должности	подпись	инициалы, фамилия

М.П.

Выписка из Единого государственного реестра недвижимости об объекте недвижимости
Сведения о частях земельного участка

759

Земельный участок			
<small>(вид объекта недвижимости)</small>			
Лист № __ Раздела 4.2	Всего листов раздела 4.2 : __	Всего разделов: __	Всего листов выписки: __
11.10.2022 № 99/2022/499080555			
Кадастровый номер:		47:23:0000000:311	

Сведения о характерных точках границы части (частей) земельного участка				
Учетный номер части: 163				
Система координат: Местная 167				
Зона №				
Номер точки	Координаты, м		Описание закрепления на местности	Средняя квадратическая погрешность определения координат характерных точек границы части земельного участка, м
	X	Y		
1	2	3	4	5
1163	376046.15	2194512.81	данные отсутствуют	данные отсутствуют
1163	376046.15	2194512.81	данные отсутствуют	данные отсутствуют
1164	376066.28	2194515.7	данные отсутствуют	данные отсутствуют
1165	376066.42	2194548.7	данные отсутствуют	данные отсутствуют
1166	376057.16	2194547.35	данные отсутствуют	данные отсутствуют
1167	376046.29	2194545.77	данные отсутствуют	данные отсутствуют

Государственный регистратор		ФГИС ЕГРН
полное наименование должности	подпись	инициалы, фамилия

М.П.

Выписка из Единого государственного реестра недвижимости об объекте недвижимости
Сведения о частях земельного участка

760

Земельный участок			
<small>(вид объекта недвижимости)</small>			
Лист № __ Раздела 4.2	Всего листов раздела 4.2 : __	Всего разделов: __	Всего листов выписки: __
11.10.2022 № 99/2022/499080555			
Кадастровый номер:		47:23:0000000:311	

Сведения о характерных точках границы части (частей) земельного участка				
Учетный номер части: 164				
Система координат: Местная 167				
Зона №				
Номер точки	Координаты, м		Описание закрепления на местности	Средняя квадратическая погрешность определения координат характерных точек границы части земельного участка, м
	X	Y		
1	2	3	4	5
1168	376079.68	2194517.65	данные отсутствуют	данные отсутствуют
1168	376079.68	2194517.65	данные отсутствуют	данные отсутствуют
1169	376099.72	2194520.54	данные отсутствуют	данные отсутствуют
1170	376100.1	2194553.58	данные отсутствуют	данные отсутствуют
1171	376090.93	2194552.25	данные отсутствуют	данные отсутствуют
1172	376079.91	2194550.65	данные отсутствуют	данные отсутствуют

Государственный регистратор		ФГИС ЕГРН
полное наименование должности	подпись	инициалы, фамилия

М.П.

Выписка из Единого государственного реестра недвижимости об объекте недвижимости
Сведения о частях земельного участка

761

Земельный участок			
<small>(вид объекта недвижимости)</small>			
Лист № __ Раздела 4.2	Всего листов раздела 4.2 : __	Всего разделов: __	Всего листов выписки: __
11.10.2022 № 99/2022/499080555			
Кадастровый номер:		47:23:0000000:311	

Сведения о характерных точках границы части (частей) земельного участка				
Учетный номер части: 165				
Система координат: Местная 167				
Зона №				
Номер точки	Координаты, м		Описание закрепления на местности	Средняя квадратическая погрешность определения координат характерных точек границы части земельного участка, м
	X	Y		
1	2	3	4	5
1173	376132.93	2194525.27	данные отсутствуют	данные отсутствуют
1173	376132.93	2194525.27	данные отсутствуют	данные отсутствуют
1174	376152.89	2194528.14	данные отсутствуют	данные отсутствуют
1175	376150.82	2194560.96	данные отсутствуют	данные отсутствуют
1176	376140.46	2194559.49	данные отсутствуют	данные отсутствуют
1177	376130.98	2194558.11	данные отсутствуют	данные отсутствуют

Государственный регистратор		ФГИС ЕГРН
полное наименование должности	подпись	инициалы, фамилия

М.П.

Выписка из Единого государственного реестра недвижимости об объекте недвижимости
Сведения о частях земельного участка

762

Земельный участок			
<small>(вид объекта недвижимости)</small>			
Лист № __ Раздела 4.2	Всего листов раздела 4.2 : __	Всего разделов: __	Всего листов выписки: __
11.10.2022 № 99/2022/499080555			
Кадастровый номер:		47:23:0000000:311	

Сведения о характерных точках границы части (частей) земельного участка				
Учетный номер части: 166				
Система координат: Местная 167				
Зона №				
Номер точки	Координаты, м		Описание закрепления на местности	Средняя квадратическая погрешность определения координат характерных точек границы части земельного участка, м
	X	Y		
1	2	3	4	5
1178	376154.73	2194528.41	данные отсутствуют	данные отсутствуют
1178	376154.73	2194528.41	данные отсутствуют	данные отсутствуют
1179	376175.76	2194531.42	данные отсутствуют	данные отсутствуют
1180	376182.58	2194564.81	данные отсутствуют	данные отсутствуют
1181	376166.18	2194563.15	данные отсутствуют	данные отсутствуют
1182	376161.45	2194562.48	данные отсутствуют	данные отсутствуют

Государственный регистратор		ФГИС ЕГРН
полное наименование должности	подпись	инициалы, фамилия

М.П.

Выписка из Единого государственного реестра недвижимости об объекте недвижимости
Сведения о частях земельного участка

763

Земельный участок				
<small>(вид объекта недвижимости)</small>				
Лист № __ Раздела 4.2		Всего листов раздела 4.2 : __		Всего разделов: __
Всего листов выписки: __				
11.10.2022 № 99/2022/499080555				
Кадастровый номер:			47:23:0000000:311	
Сведения о характерных точках границы части (частей) земельного участка				
Учетный номер части: 167				
Система координат: Местная 167				
Зона №				
Номер точки	Координаты, м		Описание закрепления на местности	Средняя квадратическая погрешность определения координат характерных точек границы части земельного участка, м
	X	Y		
1	2	3	4	5
1100	376221.25	2194584.9	данные отсутствуют	данные отсутствуют
1100	376221.25	2194584.9	данные отсутствуют	данные отсутствуют
1152	376220.66	2194588.66	данные отсутствуют	данные отсутствуют
1183	376120.35	2194573.82	данные отсутствуют	данные отсутствуют
1184	375962.97	2194549.91	данные отсутствуют	данные отсутствуют
1185	375819.69	2194529.04	данные отсутствуют	данные отсутствуют
1186	375788.39	2194524.62	данные отсутствуют	данные отсутствуют
1187	375627	2194502	данные отсутствуют	данные отсутствуют
1188	375442.84	2194475.9	данные отсутствуют	данные отсутствуют
1189	375217.7	2194443.75	данные отсутствуют	данные отсутствуют
1190	375077.18	2194423.95	данные отсутствуют	данные отсутствуют
1191	374936.06	2194404.25	данные отсутствуют	данные отсутствуют
1192	374857.42	2194393.38	данные отсутствуют	данные отсутствуют
1193	374807.81	2194385.24	данные отсутствуют	данные отсутствуют
1194	374711.42	2194368.01	данные отсутствуют	данные отсутствуют
1195	374674.5	2194361.87	данные отсутствуют	данные отсутствуют
Государственный регистратор			ФГИС ЕГРН	
полное наименование должности			подпись	
			инициалы, фамилия	

М.П.

Выписка из Единого государственного реестра недвижимости об объекте недвижимости
Сведения о частях земельного участка

Земельный участок			764
<small>(вид объекта недвижимости)</small>			
Лист № ____ Раздела 4.2	Всего листов раздела 4.2 : ____	Всего разделов: ____	Всего листов выписки: ____
11.10.2022 № 99/2022/499080555			
Кадастровый номер:		47:23:0000000:311	

Номер точки	Координаты, м		Описание закрепления на местности	Средняя квадратическая погрешность определения координат характерных точек границы части земельного участка, м
	X	Y		
1	2	3	4	5
1196	374557.47	2194344.18	данные отсутствуют	данные отсутствуют
1197	374500.93	2194335.27	данные отсутствуют	данные отсутствуют
1198	374464.45	2194329.91	данные отсутствуют	данные отсутствуют
1199	374465.02	2194326.06	данные отсутствуют	данные отсутствуют
1200	374476.42	2194327.82	данные отсутствуют	данные отсутствуют
1201	374634.67	2194351.72	данные отсутствуют	данные отсутствуют
1202	374696.33	2194361.14	данные отсутствуют	данные отсутствуют
1203	374764.52	2194373.88	данные отсутствуют	данные отсутствуют
1204	374809.34	2194381.63	данные отсутствуют	данные отсутствуют
1205	374841.98	2194386.72	данные отсутствуют	данные отсутствуют
1206	374912.87	2194397.15	данные отсутствуют	данные отсутствуют
1207	374974.86	2194405.63	данные отсутствуют	данные отсутствуют
1208	375300.46	2194451.41	данные отсутствуют	данные отсутствуют
1209	375513.63	2194481.88	данные отсутствуют	данные отсутствуют
1210	375917.69	2194539.35	данные отсутствуют	данные отсутствуют
1211	376030.12	2194555.82	данные отсутствуют	данные отсутствуют
1212	376147.48	2194573.85	данные отсутствуют	данные отсутствуют
Государственный регистратор			ФГИС ЕГРН	
полное наименование должности			подпись	
			инициалы, фамилия	

М.П.

Выписка из Единого государственного реестра недвижимости об объекте недвижимости
Сведения о частях земельного участка

Земельный участок			765
<small>(вид объекта недвижимости)</small>			
Лист № ____ Раздела 4.2	Всего листов раздела 4.2 : ____	Всего разделов: ____	Всего листов выписки: ____
11.10.2022 № 99/2022/499080555			
Кадастровый номер:		47:23:000000:311	

Номер точки	Координаты, м		Описание закрепления на местности	Средняя квадратическая погрешность определения координат характерных точек границы части земельного участка, м
	X	Y		
1	2	3	4	5
1213	376200.72	2194582.04	данные отсутствуют	данные отсутствуют

Государственный регистратор		ФГИС ЕГРН
полное наименование должности	подпись	инициалы, фамилия

М.П.

Выписка из Единого государственного реестра недвижимости об объекте недвижимости
Сведения о частях земельного участка

766

Земельный участок				
<small>(вид объекта недвижимости)</small>				
Лист № __ Раздела 4.2		Всего листов раздела 4.2 : __		Всего разделов: __
Всего листов выписки: __				
11.10.2022 № 99/2022/499080555				
Кадастровый номер:			47:23:0000000:311	
Сведения о характерных точках границы части (частей) земельного участка				
Учетный номер части: 168				
Система координат: Местная 167				
Зона №				
Номер точки	Координаты, м		Описание закрепления на местности	Средняя квадратическая погрешность определения координат характерных точек границы части земельного участка, м
	X	Y		
1	2	3	4	5
1067	376220.83	2194587.57	данные отсутствуют	данные отсутствуют
1067	376220.83	2194587.57	данные отсутствуют	данные отсутствуют
1068	376221.44	2194583.71	данные отсутствуют	данные отсутствуют
1214	376161.99	2194581.36	данные отсутствуют	данные отсутствуют
1215	376114.92	2194574.5	данные отсутствуют	данные отсутствуют
1216	376063	2194567.07	данные отсутствуют	данные отсутствуют
1217	375998.61	2194557.81	данные отсутствуют	данные отсутствуют
1218	375914.88	2194545.54	данные отсутствуют	данные отсутствуют
1219	375876.22	2194539.87	данные отсутствуют	данные отсутствуют
1220	375815.95	2194531.99	данные отсутствуют	данные отсутствуют
1221	375714.15	2194517.9	данные отсутствуют	данные отсутствуют
1222	375644.66	2194507.91	данные отсутствуют	данные отсутствуют
1223	375583.85	2194497.7	данные отсутствуют	данные отсутствуют
1224	375525.91	2194489.36	данные отсутствуют	данные отсутствуют
1225	375468.41	2194478.3	данные отсутствуют	данные отсутствуют
1226	375358.55	2194461.89	данные отсутствуют	данные отсутствуют
Государственный регистратор			ФГИС ЕГРН	
полное наименование должности			подпись	
			инициалы, фамилия	

М.П.

Выписка из Единого государственного реестра недвижимости об объекте недвижимости
Сведения о частях земельного участка

Земельный участок				767
<small>(вид объекта недвижимости)</small>				
Лист № __ Раздела 4.2	Всего листов раздела 4.2 : __	Всего разделов: __	Всего листов выписки: __	
11.10.2022 № 99/2022/499080555				
Кадастровый номер:		47:23:0000000:311		

Номер точки	Координаты, м		Описание закрепления на местности	Средняя квадратическая погрешность определения координат характерных точек границы части земельного участка, м
	X	Y		
1	2	3	4	5
1227	375265.45	2194448.9	данные отсутствуют	данные отсутствуют
1228	375204.05	2194441.58	данные отсутствуют	данные отсутствуют
1229	375140.67	2194431.58	данные отсутствуют	данные отсутствуют
1230	375075.81	2194422.48	данные отсутствуют	данные отсутствуют
1231	375000.07	2194411.5	данные отсутствуют	данные отсутствуют
1232	374943.74	2194403.67	данные отсутствуют	данные отсутствуют
1233	374871.95	2194393.3	данные отсутствуют	данные отсутствуют
1234	374819.93	2194386.7	данные отсутствуют	данные отсутствуют
1235	374757.79	2194376.48	данные отсутствуют	данные отсутствуют
1236	374708.95	2194369.07	данные отсутствуют	данные отсутствуют
1237	374659.23	2194361.36	данные отсутствуют	данные отсутствуют
1238	374597.04	2194353.48	данные отсутствуют	данные отсутствуют
1239	374536.08	2194344.24	данные отсутствуют	данные отсутствуют
1240	374481.52	2194335.45	данные отсутствуют	данные отсутствуют
1241	374463.89	2194333.22	данные отсутствуют	данные отсутствуют
1242	374464.48	2194329.42	данные отсутствуют	данные отсутствуют
1243	374480.59	2194331.31	данные отсутствуют	данные отсутствуют

Государственный регистратор		ФГИС ЕГРН
полное наименование должности	подпись	инициалы, фамилия

М.П.

Выписка из Единого государственного реестра недвижимости об объекте недвижимости
Сведения о частях земельного участка

Земельный участок			768
<small>(вид объекта недвижимости)</small>			
Лист № ____ Раздела 4.2	Всего листов раздела 4.2 : ____	Всего разделов: ____	Всего листов выписки: ____
11.10.2022 № 99/2022/499080555			
Кадастровый номер:		47:23:0000000:311	

Номер точки	Координаты, м		Описание закрепления на местности	Средняя квадратическая погрешность определения координат характерных точек границы части земельного участка, м
	X	Y		
1	2	3	4	5
1244	374548.9	2194342.12	данные отсутствуют	данные отсутствуют
1245	374594.81	2194349.12	данные отсутствуют	данные отсутствуют
1246	374650.88	2194356.28	данные отсутствуют	данные отсутствуют
1247	374683.35	2194361.04	данные отсутствуют	данные отсутствуют
1248	374714.92	2194365.95	данные отсутствуют	данные отсутствуют
1249	374751.09	2194371.42	данные отсутствуют	данные отсутствуют
1250	374796.84	2194378.69	данные отсутствуют	данные отсутствуют
1251	374820.65	2194382.5	данные отсутствуют	данные отсутствуют
1252	374853.13	2194386.84	данные отсутствуют	данные отсутствуют
1253	374926.16	2194397.14	данные отсутствуют	данные отсутствуют
1254	375039.26	2194413.04	данные отсутствуют	данные отсутствуют
1255	375137.51	2194426.91	данные отсутствуют	данные отсутствуют
1256	375203.89	2194437.51	данные отсутствуют	данные отсутствуют
1257	375267.3	2194444.67	данные отсутствуют	данные отсутствуют
1258	375386.29	2194461.85	данные отсутствуют	данные отсутствуют
1259	375469.73	2194474.1	данные отсутствуют	данные отсутствуют
1260	375526.72	2194485.11	данные отсутствуют	данные отсутствуют

Государственный регистратор		ФГИС ЕГРН
полное наименование должности	подпись	инициалы, фамилия

М.П.

Выписка из Единого государственного реестра недвижимости об объекте недвижимости
Сведения о частях земельного участка

Земельный участок			769
<small>(вид объекта недвижимости)</small>			
Лист № ____ Раздела 4.2	Всего листов раздела 4.2 : ____	Всего разделов: ____	Всего листов выписки: ____
11.10.2022 № 99/2022/499080555			
Кадастровый номер:		47:23:0000000:311	

Номер точки	Координаты, м		Описание закрепления на местности	Средняя квадратическая погрешность определения координат характерных точек границы части земельного участка, м
	X	Y		
1	2	3	4	5
1261	375597.35	2194495.91	данные отсутствуют	данные отсутствуют
1262	375671.83	2194507.88	данные отсутствуют	данные отсутствуют
1263	375709.75	2194513.21	данные отсутствуют	данные отсутствуют
1264	375767.13	2194521.22	данные отсутствуют	данные отсутствуют
1265	375885.27	2194537.03	данные отсутствуют	данные отсутствуют
1266	375916.34	2194541.76	данные отсутствуют	данные отсутствуют
1267	375997.78	2194553.67	данные отсутствуют	данные отсутствуют
1268	376074.35	2194564.67	данные отсутствуют	данные отсутствуют
1269	376162.84	2194577.1	данные отсутствуют	данные отсутствуют

Государственный регистратор		ФГИС ЕГРН
полное наименование должности	подпись	инициалы, фамилия

М.П.

Выписка из Единого государственного реестра недвижимости об объекте недвижимости
Сведения о частях земельного участка

770

Земельный участок			
<small>(вид объекта недвижимости)</small>			
Лист № __ Раздела 4.2	Всего листов раздела 4.2 : __	Всего разделов: __	Всего листов выписки: __
11.10.2022 № 99/2022/499080555			
Кадастровый номер:		47:23:0000000:311	

Сведения о характерных точках границы части (частей) земельного участка				
Учетный номер части: 169				
Система координат: Местная 167				
Зона №				
Номер точки	Координаты, м		Описание закрепления на местности	Средняя квадратическая погрешность определения координат характерных точек границы части земельного участка, м
	X	Y		
1	2	3	4	5
1165	376066.42	2194548.7	данные отсутствуют	данные отсутствуют
1165	376066.42	2194548.7	данные отсутствуют	данные отсутствуют
1166	376057.16	2194547.35	данные отсутствуют	данные отсутствуют
1167	376046.29	2194545.77	данные отсутствуют	данные отсутствуют
1270	376066.62	2194580.35	данные отсутствуют	данные отсутствуют
1271	376046.38	2194577.45	данные отсутствуют	данные отсутствуют

Государственный регистратор		ФГИС ЕГРН
полное наименование должности	подпись	инициалы, фамилия

М.П.

Выписка из Единого государственного реестра недвижимости об объекте недвижимости
Сведения о частях земельного участка

771

Земельный участок			
<small>(вид объекта недвижимости)</small>			
Лист № __ Раздела 4.2	Всего листов раздела 4.2 : __	Всего разделов: __	Всего листов выписки: __
11.10.2022 № 99/2022/499080555			
Кадастровый номер:		47:23:0000000:311	

Сведения о характерных точках границы части (частей) земельного участка				
Учетный номер части: 170				
Система координат: Местная 167				
Зона №				
Номер точки	Координаты, м		Описание закрепления на местности	Средняя квадратическая погрешность определения координат характерных точек границы части земельного участка, м
	X	Y		
1	2	3	4	5
1170	376100.1	2194553.58	данные отсутствуют	данные отсутствуют
1170	376100.1	2194553.58	данные отсутствуют	данные отсутствуют
1171	376090.93	2194552.25	данные отсутствуют	данные отсутствуют
1172	376079.91	2194550.65	данные отсутствуют	данные отсутствуют
1272	376100.38	2194585.2	данные отсутствуют	данные отсутствуют
1273	376080.28	2194582.29	данные отсутствуют	данные отсутствуют

Государственный регистратор		ФГИС ЕГРН
полное наименование должности	подпись	инициалы, фамилия

М.П.

Выписка из Единого государственного реестра недвижимости об объекте недвижимости
Сведения о частях земельного участка

772

Земельный участок			
<small>(вид объекта недвижимости)</small>			
Лист № __ Раздела 4.2	Всего листов раздела 4.2 : __	Всего разделов: __	Всего листов выписки: __
11.10.2022 № 99/2022/499080555			
Кадастровый номер:		47:23:0000000:311	

Сведения о характерных точках границы части (частей) земельного участка				
Учетный номер части: 171				
Система координат: Местная 167				
Зона №				
Номер точки	Координаты, м		Описание закрепления на местности	Средняя квадратическая погрешность определения координат характерных точек границы части земельного участка, м
	X	Y		
1	2	3	4	5
1175	376150.82	2194560.96	данные отсутствуют	данные отсутствуют
1175	376150.82	2194560.96	данные отсутствуют	данные отсутствуют
1176	376140.46	2194559.49	данные отсутствуют	данные отсутствуют
1177	376130.98	2194558.11	данные отсутствуют	данные отсутствуют
1274	376148.89	2194592.17	данные отсутствуют	данные отсутствуют
1275	376129.01	2194589.31	данные отсутствуют	данные отсутствуют

Государственный регистратор		ФГИС ЕГРН
полное наименование должности	подпись	инициалы, фамилия

М.П.

Выписка из Единого государственного реестра недвижимости об объекте недвижимости
Сведения о частях земельного участка

773

Земельный участок			
<small>(вид объекта недвижимости)</small>			
Лист № __ Раздела 4.2	Всего листов раздела 4.2 : __	Всего разделов: __	Всего листов выписки: __
11.10.2022 № 99/2022/499080555			
Кадастровый номер:		47:23:0000000:311	

Сведения о характерных точках границы части (частей) земельного участка				
Учетный номер части: 172				
Система координат: Местная 167				
Зона №				
Номер точки	Координаты, м		Описание закрепления на местности	Средняя квадратическая погрешность определения координат характерных точек границы части земельного участка, м
	X	Y		
1	2	3	4	5
1180	376182.58	2194564.81	данные отсутствуют	данные отсутствуют
1180	376182.58	2194564.81	данные отсутствуют	данные отсутствуют
1181	376166.18	2194563.15	данные отсутствуют	данные отсутствуют
1182	376161.45	2194562.48	данные отсутствуют	данные отсутствуют
1276	376189.18	2194597.98	данные отсутствуют	данные отсутствуют
1277	376181.98	2194596.92	данные отсутствуют	данные отсутствуют
1278	376168.27	2194594.95	данные отсутствуют	данные отсутствуют

Государственный регистратор		ФГИС ЕГРН
полное наименование должности	подпись	инициалы, фамилия

М.П.

Выписка из Единого государственного реестра недвижимости об объекте недвижимости
Сведения о частях земельного участка

774

Земельный участок			
<small>(вид объекта недвижимости)</small>			
Лист № __ Раздела 4.2	Всего листов раздела 4.2 : __	Всего разделов: __	Всего листов выписки: __
11.10.2022 № 99/2022/499080555			
Кадастровый номер:		47:23:0000000:311	

Сведения о характерных точках границы части (частей) земельного участка				
Учетный номер части: 173				
Система координат: Местная 167				
Зона №				
Номер точки	Координаты, м		Описание закрепления на местности	Средняя квадратическая погрешность определения координат характерных точек границы части земельного участка, м
	X	Y		
1	2	3	4	5
1279	374465.04	2194325.99	данные отсутствуют	данные отсутствуют
1279	374465.04	2194325.99	данные отсутствуют	данные отсутствуют
1280	374464.41	2194329.9	данные отсутствуют	данные отсутствуют
1281	374359.97	2194314.68	данные отсутствуют	данные отсутствуют
1282	374293.04	2194305.22	данные отсутствуют	данные отсутствуют
1283	374168.94	2194287.53	данные отсутствуют	данные отсутствуют
1284	373840.59	2194241.05	данные отсутствуют	данные отсутствуют
1285	373841	2194238.1	данные отсутствуют	данные отсутствуют
1286	373817.88	2194234.57	данные отсутствуют	данные отсутствуют
1287	373664.26	2194212.01	данные отсутствуют	данные отсутствуют
1288	373740.61	2194222.82	данные отсутствуют	данные отсутствуют
1289	373744.79	2194223.42	данные отсутствуют	данные отсутствуют
1290	374083.39	2194271.25	данные отсутствуют	данные отсутствуют

Государственный регистратор		ФГИС ЕГРН
полное наименование должности	подпись	инициалы, фамилия

М.П.

Выписка из Единого государственного реестра недвижимости об объекте недвижимости
Сведения о частях земельного участка

775

Земельный участок				
<small>(вид объекта недвижимости)</small>				
Лист № __ Раздела 4.2		Всего листов раздела 4.2 : __		Всего разделов: __
Всего листов выписки: __				
11.10.2022 № 99/2022/499080555				
Кадастровый номер:			47:23:0000000:311	
Сведения о характерных точках границы части (частей) земельного участка				
Учетный номер части: 174				
Система координат: Местная 167				
Зона №				
Номер точки	Координаты, м		Описание закрепления на местности	Средняя квадратическая погрешность определения координат характерных точек границы части земельного участка, м
	X	Y		
1	2	3	4	5
1159	373751.42	2194210.42	данные отсутствуют	данные отсутствуют
1160	373747.23	2194209.85	данные отсутствуют	данные отсутствуют
1160	373747.23	2194209.85	данные отсутствуют	данные отсутствуют
1288	373740.61	2194222.82	данные отсутствуют	данные отсутствуют
1289	373744.79	2194223.42	данные отсутствуют	данные отсутствуют
1291	373749.4	2194210.14	данные отсутствуют	данные отсутствуют
1292	373744.57	2194223.81	данные отсутствуют	данные отсутствуют
1293	373740.44	2194223.2	данные отсутствуют	данные отсутствуют
Государственный регистратор			ФГИС ЕГРН	
полное наименование должности			подпись	
			инициалы, фамилия	

М.П.

Выписка из Единого государственного реестра недвижимости об объекте недвижимости
Сведения о частях земельного участка

776

Земельный участок			
<small>(вид объекта недвижимости)</small>			
Лист № __ Раздела 4.2	Всего листов раздела 4.2 : __	Всего разделов: __	Всего листов выписки: __
11.10.2022 № 99/2022/499080555			
Кадастровый номер:		47:23:0000000:311	

Сведения о характерных точках границы части (частей) земельного участка				
Учетный номер части: 175				
Система координат: Местная 167				
Зона №				
Номер точки	Координаты, м		Описание закрепления на местности	Средняя квадратическая погрешность определения координат характерных точек границы части земельного участка, м
	X	Y		
1	2	3	4	5
1294	373894.78	2194263.13	данные отсутствуют	данные отсутствуют
1294	373894.78	2194263.13	данные отсутствуют	данные отсутствуют
1295	373892.97	2194254.28	данные отсутствуют	данные отсутствуют
1296	373839.61	2194246.76	данные отсутствуют	данные отсутствуют
1297	373840.17	2194242.8	данные отсутствуют	данные отсутствуют
1298	373896.31	2194250.7	данные отсутствуют	данные отсутствуют
1299	373898.99	2194263.75	данные отсутствуют	данные отсутствуют

Государственный регистратор		ФГИС ЕГРН
полное наименование должности	подпись	инициалы, фамилия

М.П.

Выписка из Единого государственного реестра недвижимости об объекте недвижимости
Сведения о частях земельного участка

777

Земельный участок				
(вид объекта недвижимости)				
Лист № __ Раздела 4.2		Всего листов раздела 4.2 : __		Всего разделов: __
Всего листов выписки: __				
11.10.2022 № 99/2022/499080555				
Кадастровый номер:			47:23:0000000:311	
Сведения о характерных точках границы части (частей) земельного участка				
Учетный номер части: 176				
Система координат: Местная 167				
Зона №				
Номер точки	Координаты, м		Описание закрепления на местности	Средняя квадратическая погрешность определения координат характерных точек границы части земельного участка, м
	X	Y		
1	2	3	4	5
1241	374463.89	2194333.22	данные отсутствуют	данные отсутствуют
1242	374464.48	2194329.42	данные отсутствуют	данные отсутствуют
1242	374464.48	2194329.42	данные отсутствуют	данные отсутствуют
1300	374416.7	2194326.15	данные отсутствуют	данные отсутствуют
1301	374366.83	2194318.95	данные отсутствуют	данные отсутствуют
1302	374317.52	2194311.47	данные отсутствуют	данные отсутствуют
1303	374277.39	2194305.4	данные отсутствуют	данные отсутствуют
1304	374238.86	2194299.83	данные отсутствуют	данные отсутствуют
1305	374222.78	2194297.56	данные отсутствуют	данные отсутствуют
1306	374196.52	2194293.58	данные отсутствуют	данные отсутствуют
1307	374175.67	2194290.53	данные отсутствуют	данные отсутствуют
1308	374165.56	2194289.4	данные отсутствуют	данные отсутствуют
1309	374166.21	2194285.17	данные отсутствуют	данные отсутствуют
1310	374254.69	2194298.08	данные отсутствуют	данные отсутствуют
1311	374294.91	2194303.95	данные отсутствуют	данные отсутствуют
1312	374366.46	2194314.92	данные отсутствуют	данные отсутствуют
Государственный регистратор			ФГИС ЕГРН	
полное наименование должности			подпись	
			инициалы, фамилия	

М.П.

Выписка из Единого государственного реестра недвижимости об объекте недвижимости
Сведения о частях земельного участка

Земельный участок			778
<small>(вид объекта недвижимости)</small>			
Лист № ___ Раздела 4.2	Всего листов раздела 4.2 : ___	Всего разделов: ___	Всего листов выписки: ___
11.10.2022 № 99/2022/499080555			
Кадастровый номер:		47:23:000000:311	

Номер точки	Координаты, м		Описание закрепления на местности	Средняя квадратическая погрешность определения координат характерных точек границы части земельного участка, м
	X	Y		
1	2	3	4	5
1313	374393.72	2194318.77	данные отсутствуют	данные отсутствуют
1314	374424.74	2194323.38	данные отсутствуют	данные отсутствуют

Государственный регистратор		ФГИС ЕГРН
полное наименование должности	подпись	инициалы, фамилия

М.П.

Выписка из Единого государственного реестра недвижимости об объекте недвижимости
Сведения о частях земельного участка

779

Земельный участок			
<small>(вид объекта недвижимости)</small>			
Лист № __ Раздела 4.2	Всего листов раздела 4.2 : __	Всего разделов: __	Всего листов выписки: __
11.10.2022 № 99/2022/499080555			
Кадастровый номер:		47:23:0000000:311	

Сведения о характерных точках границы части (частей) земельного участка				
Учетный номер части: 177				
Система координат: Местная 167				
Зона №				
Номер точки	Координаты, м		Описание закрепления на местности	Средняя квадратическая погрешность определения координат характерных точек границы части земельного участка, м
	X	Y		
1	2	3	4	5
1315	371416.44	2193885.57	данные отсутствуют	данные отсутствуют
1315	371416.44	2193885.57	данные отсутствуют	данные отсутствуют
1316	371451.12	2193895.94	данные отсутствуют	данные отсутствуют
1317	371421.64	2193891.4	данные отсутствуют	данные отсутствуют
1318	371415.81	2193889.56	данные отсутствуют	данные отсутствуют

Государственный регистратор		ФГИС ЕГРН
полное наименование должности	подпись	инициалы, фамилия

М.П.

Выписка из Единого государственного реестра недвижимости об объекте недвижимости
Сведения о частях земельного участка

780

Земельный участок			
<small>(вид объекта недвижимости)</small>			
Лист № __ Раздела 4.2	Всего листов раздела 4.2 : __	Всего разделов: __	Всего листов выписки: __
11.10.2022 № 99/2022/499080555			
Кадастровый номер:		47:23:0000000:311	

Сведения о характерных точках границы части (частей) земельного участка				
Учетный номер части: 178				
Система координат: Местная 167				
Зона №				
Номер точки	Координаты, м		Описание закрепления на местности	Средняя квадратическая погрешность определения координат характерных точек границы части земельного участка, м
	X	Y		
1	2	3	4	5
1319	373439.2	2194179.59	данные отсутствуют	данные отсутствуют
1319	373439.2	2194179.59	данные отсутствуют	данные отсутствуют
1320	373438.57	2194183.55	данные отсутствуют	данные отсутствуют
1321	373004.8	2194120.17	данные отсутствуют	данные отсутствуют
1322	372680.19	2194067.36	данные отсутствуют	данные отсутствуют
1323	371703.96	2193934.79	данные отсутствуют	данные отсутствуют
1324	371642.99	2193925.43	данные отсутствуют	данные отсутствуют
1325	371643.46	2193922.55	данные отсутствуют	данные отсутствуют
1326	372680.79	2194063.41	данные отсутствуют	данные отсутствуют
1327	373005.4	2194116.22	данные отсутствуют	данные отсутствуют

Государственный регистратор		ФГИС ЕГРН
полное наименование должности	подпись	инициалы, фамилия

М.П.

Выписка из Единого государственного реестра недвижимости об объекте недвижимости
Сведения о частях земельного участка

781

Земельный участок			
<small>(вид объекта недвижимости)</small>			
Лист № __ Раздела 4.2	Всего листов раздела 4.2 : __	Всего разделов: __	Всего листов выписки: __
11.10.2022 № 99/2022/499080555			
Кадастровый номер:		47:23:0000000:311	

Сведения о характерных точках границы части (частей) земельного участка				
Учетный номер части: 179				
Система координат: Местная 167				
Зона №				
Номер точки	Координаты, м		Описание закрепления на местности	Средняя квадратическая погрешность определения координат характерных точек границы части земельного участка, м
	X	Y		
1	2	3	4	5
1328	371093.26	2193809.07	данные отсутствуют	данные отсутствуют
1328	371093.26	2193809.07	данные отсутствуют	данные отсутствуют
1329	371073.47	2193806.03	данные отсутствуют	данные отсутствуют
1330	371075.4	2193796.27	данные отсутствуют	данные отсутствуют
1331	371095.19	2193799.31	данные отсутствуют	данные отсутствуют

Государственный регистратор		ФГИС ЕГРН
полное наименование должности	подпись	инициалы, фамилия

М.П.

Выписка из Единого государственного реестра недвижимости об объекте недвижимости
Сведения о частях земельного участка

782

Земельный участок			
<small>(вид объекта недвижимости)</small>			
Лист № __ Раздела 4.2	Всего листов раздела 4.2 : __	Всего разделов: __	Всего листов выписки: __
11.10.2022 № 99/2022/499080555			
Кадастровый номер:		47:23:0000000:311	

Сведения о характерных точках границы части (частей) земельного участка				
Учетный номер части: 180				
Система координат: Местная 167				
Зона №				
Номер точки	Координаты, м		Описание закрепления на местности	Средняя квадратическая погрешность определения координат характерных точек границы части земельного участка, м
	X	Y		
1	2	3	4	5
1332	370714.02	2193767.64	данные отсутствуют	данные отсутствуют
1332	370714.02	2193767.64	данные отсутствуют	данные отсутствуют
1333	370705.65	2193766	данные отсутствуют	данные отсутствуют
1334	370705.89	2193764.28	данные отсутствуют	данные отсутствуют
1335	370737.54	2193769.63	данные отсутствуют	данные отсутствуют

Государственный регистратор		ФГИС ЕГРН
полное наименование должности	подпись	инициалы, фамилия

М.П.

Выписка из Единого государственного реестра недвижимости об объекте недвижимости
Сведения о частях земельного участка

783

Земельный участок			
<small>(вид объекта недвижимости)</small>			
Лист № __ Раздела 4.2	Всего листов раздела 4.2 : __	Всего разделов: __	Всего листов выписки: __
11.10.2022 № 99/2022/499080555			
Кадастровый номер:		47:23:0000000:311	

Сведения о характерных точках границы части (частей) земельного участка				
Учетный номер части: 181				
Система координат: Местная 167				
Зона №				
Номер точки	Координаты, м		Описание закрепления на местности	Средняя квадратическая погрешность определения координат характерных точек границы части земельного участка, м
	X	Y		
1	2	3	4	5
1328	371093.26	2193809.07	данные отсутствуют	данные отсутствуют
1328	371093.26	2193809.07	данные отсутствуют	данные отсутствуют
1329	371073.47	2193806.03	данные отсутствуют	данные отсутствуют
1336	371091.33	2193818.81	данные отсутствуют	данные отсутствуют
1337	371071.54	2193815.8	данные отсутствуют	данные отсутствуют

Государственный регистратор		ФГИС ЕГРН
полное наименование должности	подпись	инициалы, фамилия

М.П.

Выписка из Единого государственного реестра недвижимости об объекте недвижимости
Сведения о частях земельного участка

784

Земельный участок			
<small>(вид объекта недвижимости)</small>			
Лист № __ Раздела 4.2	Всего листов раздела 4.2 : __	Всего разделов: __	Всего листов выписки: __
11.10.2022 № 99/2022/499080555			
Кадастровый номер:		47:23:0000000:311	

Сведения о характерных точках границы части (частей) земельного участка				
Учетный номер части: 182				
Система координат: Местная 167				
Зона №				
Номер точки	Координаты, м		Описание закрепления на местности	Средняя квадратическая погрешность определения координат характерных точек границы части земельного участка, м
	X	Y		
1	2	3	4	5
1315	371416.44	2193885.57	данные отсутствуют	данные отсутствуют
1315	371416.44	2193885.57	данные отсутствуют	данные отсутствуют
1318	371415.81	2193889.56	данные отсутствуют	данные отсутствуют
1338	371407.75	2193887.12	данные отсутствуют	данные отсутствуют
1339	371322.03	2193872.62	данные отсутствуют	данные отсутствуют
1340	371322.63	2193868.68	данные отсутствуют	данные отсутствуют
1341	371408.66	2193883.23	данные отсутствуют	данные отсутствуют

Государственный регистратор		ФГИС ЕГРН
полное наименование должности	подпись	инициалы, фамилия

М.П.

Выписка из Единого государственного реестра недвижимости об объекте недвижимости
Сведения о частях земельного участка

785

Земельный участок			
<small>(вид объекта недвижимости)</small>			
Лист № __ Раздела 4.2	Всего листов раздела 4.2 : __	Всего разделов: __	Всего листов выписки: __
11.10.2022 № 99/2022/499080555			
Кадастровый номер:		47:23:0000000:311	

Сведения о характерных точках границы части (частей) земельного участка				
Учетный номер части: 183				
Система координат: Местная 167				
Зона №				
Номер точки	Координаты, м		Описание закрепления на местности	Средняя квадратическая погрешность определения координат характерных точек границы части земельного участка, м
	X	Y		
1	2	3	4	5
1342	370428.48	2193706.9	данные отсутствуют	данные отсутствуют
1342	370428.48	2193706.9	данные отсутствуют	данные отсутствуют
1343	370430.47	2193688.01	данные отсутствуют	данные отсутствуют
1344	370439.19	2193685.84	данные отсутствуют	данные отсутствуют
1345	370528.65	2193710.58	данные отсутствуют	данные отсутствуют
1346	370527.93	2193717.4	данные отсутствуют	данные отсутствуют
1347	370527.38	2193722.69	данные отсутствуют	данные отсутствуют
1348	370489.08	2193716.18	данные отсутствуют	данные отсутствуют

Государственный регистратор		ФГИС ЕГРН
полное наименование должности	подпись	инициалы, фамилия

М.П.

Выписка из Единого государственного реестра недвижимости об объекте недвижимости
Сведения о частях земельного участка

786

Земельный участок			
<small>(вид объекта недвижимости)</small>			
Лист № __ Раздела 4.2	Всего листов раздела 4.2 : __	Всего разделов: __	Всего листов выписки: __
11.10.2022 № 99/2022/499080555			
Кадастровый номер:		47:23:0000000:311	

Сведения о характерных точках границы части (частей) земельного участка				
Учетный номер части: 184				
Система координат: Местная 167				
Зона №				
Номер точки	Координаты, м		Описание закрепления на местности	Средняя квадратическая погрешность определения координат характерных точек границы части земельного участка, м
	X	Y		
1	2	3	4	5
1342	370428.48	2193706.9	данные отсутствуют	данные отсутствуют
1347	370527.38	2193722.69	данные отсутствуют	данные отсутствуют
1348	370489.08	2193716.18	данные отсутствуют	данные отсутствуют
1349	370426.77	2193723.07	данные отсутствуют	данные отсутствуют
1349	370426.77	2193723.07	данные отсутствуют	данные отсутствуют
1350	370505.18	2193718.76	данные отсутствуют	данные отсутствуют
1351	370526.25	2193733.29	данные отсутствуют	данные отсутствуют
1352	370525.98	2193736	данные отсутствуют	данные отсутствуют
1353	370432.55	2193729.29	данные отсутствуют	данные отсутствуют

Государственный регистратор		ФГИС ЕГРН
полное наименование должности	подпись	инициалы, фамилия

М.П.

Выписка из Единого государственного реестра недвижимости об объекте недвижимости
Сведения о частях земельного участка

787

Земельный участок			
<small>(вид объекта недвижимости)</small>			
Лист № __ Раздела 4.2	Всего листов раздела 4.2 : __	Всего разделов: __	Всего листов выписки: __
11.10.2022 № 99/2022/499080555			
Кадастровый номер:		47:23:0000000:311	

Сведения о характерных точках границы части (частей) земельного участка				
Учетный номер части: 185				
Система координат: Местная 167				
Зона №				
Номер точки	Координаты, м		Описание закрепления на местности	Средняя квадратическая погрешность определения координат характерных точек границы части земельного участка, м
	X	Y		
1	2	3	4	5
1334	370705.89	2193764.28	данные отсутствуют	данные отсутствуют
1334	370705.89	2193764.28	данные отсутствуют	данные отсутствуют
1354	370705.84	2193764.66	данные отсутствуют	данные отсутствуют
1355	370705.65	2193766.01	данные отсутствуют	данные отсутствуют
1356	370700.07	2193764.95	данные отсутствуют	данные отсутствуют
1357	370695.92	2193762.6	данные отсутствуют	данные отсутствуют

Государственный регистратор		ФГИС ЕГРН
полное наименование должности	подпись	инициалы, фамилия

М.П.

Выписка из Единого государственного реестра недвижимости об объекте недвижимости
Сведения о частях земельного участка

788

Земельный участок			
<small>(вид объекта недвижимости)</small>			
Лист № __ Раздела 4.2	Всего листов раздела 4.2 : __	Всего разделов: __	Всего листов выписки: __
11.10.2022 № 99/2022/499080555			
Кадастровый номер:		47:23:0000000:311	

Сведения о характерных точках границы части (частей) земельного участка				
Учетный номер части: 186				
Система координат: Местная 167				
Зона №				
Номер точки	Координаты, м		Описание закрепления на местности	Средняя квадратическая погрешность определения координат характерных точек границы части земельного участка, м
	X	Y		
1	2	3	4	5
1358	370033.55	2193662.3	данные отсутствуют	данные отсутствуют
1358	370033.55	2193662.3	данные отсутствуют	данные отсутствуют
1359	370033.81	2193660.55	данные отсутствуют	данные отсутствуют
1360	370136.91	2193676.43	данные отсутствуют	данные отсутствуют
1361	370148.05	2193679.37	данные отсутствуют	данные отсутствуют

Государственный регистратор		ФГИС ЕГРН
полное наименование должности	подпись	инициалы, фамилия

М.П.

Выписка из Единого государственного реестра недвижимости об объекте недвижимости
Сведения о частях земельного участка

789

Земельный участок			
<small>(вид объекта недвижимости)</small>			
Лист № __ Раздела 4.2	Всего листов раздела 4.2 : __	Всего разделов: __	Всего листов выписки: __
11.10.2022 № 99/2022/499080555			
Кадастровый номер:		47:23:0000000:311	

Сведения о характерных точках границы части (частей) земельного участка				
Учетный номер части: 187				
Система координат: Местная 167				
Зона №				
Номер точки	Координаты, м		Описание закрепления на местности	Средняя квадратическая погрешность определения координат характерных точек границы части земельного участка, м
	X	Y		
1	2	3	4	5
1362	370391.51	2193683.25	данные отсутствуют	данные отсутствуют
1362	370391.51	2193683.25	данные отсутствуют	данные отсутствуют
1363	370388.26	2193700.75	данные отсутствуют	данные отсутствуют
1364	370385.71	2193714.44	данные отсутствуют	данные отсутствуют
1365	370380.56	2193720.86	данные отсутствуют	данные отсутствуют
1366	370375.1	2193721.19	данные отсутствуют	данные отсутствуют
1367	370300.07	2193702.37	данные отсутствуют	данные отсутствуют
1368	370286.7	2193700.34	данные отсутствуют	данные отсутствуют
1369	370292.08	2193670.84	данные отсутствуют	данные отсутствуют
1370	370304.6	2193672.77	данные отсутствуют	данные отсутствуют
1371	370380.25	2193675.05	данные отсутствуют	данные отсутствуют
1372	370388.94	2193679.08	данные отсутствуют	данные отсутствуют

Государственный регистратор		ФГИС ЕГРН
полное наименование должности	подпись	инициалы, фамилия

М.П.

Выписка из Единого государственного реестра недвижимости об объекте недвижимости
Сведения о частях земельного участка

790

Земельный участок			
<small>(вид объекта недвижимости)</small>			
Лист № __ Раздела 4.2	Всего листов раздела 4.2 : __	Всего разделов: __	Всего листов выписки: __
11.10.2022 № 99/2022/499080555			
Кадастровый номер:		47:23:0000000:311	

Сведения о характерных точках границы части (частей) земельного участка				
Учетный номер части: 188				
Система координат: Местная 167				
Зона №				
Номер точки	Координаты, м		Описание закрепления на местности	Средняя квадратическая погрешность определения координат характерных точек границы части земельного участка, м
	X	Y		
1	2	3	4	5
1373	368993.55	2193374.63	данные отсутствуют	данные отсутствуют
1373	368993.55	2193374.63	данные отсутствуют	данные отсутствуют
1374	368998.09	2193376.19	данные отсутствуют	данные отсутствуют
1375	368988.45	2193390.78	данные отсутствуют	данные отсутствуют
1376	368985.09	2193389.6	данные отсутствуют	данные отсутствуют

Государственный регистратор		ФГИС ЕГРН
полное наименование должности	подпись	инициалы, фамилия

М.П.

Выписка из Единого государственного реестра недвижимости об объекте недвижимости
Сведения о частях земельного участка

791

Земельный участок			
<small>(вид объекта недвижимости)</small>			
Лист № __ Раздела 4.2	Всего листов раздела 4.2 : __	Всего разделов: __	Всего листов выписки: __
11.10.2022 № 99/2022/499080555			
Кадастровый номер:		47:23:0000000:311	

Сведения о характерных точках границы части (частей) земельного участка				
Учетный номер части: 189				
Система координат: Местная 167				
Зона №				
Номер точки	Координаты, м		Описание закрепления на местности	Средняя квадратическая погрешность определения координат характерных точек границы части земельного участка, м
	X	Y		
1	2	3	4	5
1377	369092.15	2193408.75	данные отсутствуют	данные отсутствуют
1377	369092.15	2193408.75	данные отсутствуют	данные отсутствуют
1378	369110.61	2193415.16	данные отсутствуют	данные отсутствуют
1379	369130.34	2193421.89	данные отсутствуют	данные отсутствуют
1380	369126.87	2193436.36	данные отсутствуют	данные отсутствуют
1381	369088.98	2193423.36	данные отсутствуют	данные отсутствуют

Государственный регистратор		ФГИС ЕГРН
полное наименование должности	подпись	инициалы, фамилия

М.П.

Выписка из Единого государственного реестра недвижимости об объекте недвижимости
Сведения о частях земельного участка

792

Земельный участок			
<small>(вид объекта недвижимости)</small>			
Лист № __ Раздела 4.2	Всего листов раздела 4.2 : __	Всего разделов: __	Всего листов выписки: __
11.10.2022 № 99/2022/499080555			
Кадастровый номер:		47:23:0000000:311	

Сведения о характерных точках границы части (частей) земельного участка				
Учетный номер части: 190				
Система координат: Местная 167				
Зона №				
Номер точки	Координаты, м		Описание закрепления на местности	Средняя квадратическая погрешность определения координат характерных точек границы части земельного участка, м
	X	Y		
1	2	3	4	5
1359	370033.81	2193660.55	данные отсутствуют	данные отсутствуют
1382	370033.6	2193661.95	данные отсутствуют	данные отсутствуют
1382	370033.6	2193661.95	данные отсутствуют	данные отсутствуют
1383	370033.15	2193661.89	данные отсутствуют	данные отсутствуют
1384	370033.06	2193662.22	данные отсутствуют	данные отсутствуют
1385	369947.54	2193649.36	данные отсутствуют	данные отсутствуют
1386	369947.26	2193651.26	данные отсутствуют	данные отсутствуют
1387	369689.57	2193610.65	данные отсутствуют	данные отсутствуют
1388	369589.78	2193586.82	данные отсутствуют	данные отсутствуют
1389	369353.17	2193513.56	данные отсутствуют	данные отсутствуют
1390	369169.04	2193457.5	данные отсутствуют	данные отсутствуют
1391	369170.33	2193453.71	данные отсутствуют	данные отсутствуют
1392	369354.35	2193509.74	данные отсутствуют	данные отсутствуют
1393	369590.84	2193582.96	данные отсутствуют	данные отсутствуют
1394	369690.34	2193606.72	данные отсутствуют	данные отсутствуют

Государственный регистратор		ФГИС ЕГРН
полное наименование должности	подпись	инициалы, фамилия

М.П.

Выписка из Единого государственного реестра недвижимости об объекте недвижимости
Сведения о частях земельного участка

793

Земельный участок			
<small>(вид объекта недвижимости)</small>			
Лист № __ Раздела 4.2	Всего листов раздела 4.2 : __	Всего разделов: __	Всего листов выписки: __
11.10.2022 № 99/2022/499080555			
Кадастровый номер:		47:23:0000000:311	

Сведения о характерных точках границы части (частей) земельного участка				
Учетный номер части: 191				
Система координат: Местная 167				
Зона №				
Номер точки	Координаты, м		Описание закрепления на местности	Средняя квадратическая погрешность определения координат характерных точек границы части земельного участка, м
	X	Y		
1	2	3	4	5
1395	367635.54	2192896.1	данные отсутствуют	данные отсутствуют
1395	367635.54	2192896.1	данные отсутствуют	данные отсутствуют
1396	367633.68	2192907.44	данные отсутствуют	данные отсутствуют
1397	367567.91	2192895.12	данные отсутствуют	данные отсутствуют
1398	367535.37	2192888.97	данные отсутствуют	данные отсутствуют
1399	367537.63	2192876.96	данные отсутствуют	данные отсутствуют
1400	367543.51	2192876.5	данные отсутствуют	данные отсутствуют
1401	367600.63	2192889	данные отсутствуют	данные отсутствуют

Государственный регистратор		ФГИС ЕГРН
полное наименование должности	подпись	инициалы, фамилия

М.П.

Выписка из Единого государственного реестра недвижимости об объекте недвижимости
Сведения о частях земельного участка

794

Земельный участок				
(вид объекта недвижимости)				
Лист № __ Раздела 4.2		Всего листов раздела 4.2 : __		Всего разделов: __
Всего листов выписки: __				
11.10.2022 № 99/2022/499080555				
Кадастровый номер:			47:23:0000000:311	
Сведения о характерных точках границы части (частей) земельного участка				
Учетный номер части: 192				
Система координат: Местная 167				
Зона №				
Номер точки	Координаты, м		Описание закрепления на местности	Средняя квадратическая погрешность определения координат характерных точек границы части земельного участка, м
	X	Y		
1	2	3	4	5
1402	367871.14	2192969.6	данные отсутствуют	данные отсутствуют
1402	367871.14	2192969.6	данные отсутствуют	данные отсутствуют
1403	367860.19	2192968.62	данные отсутствуют	данные отсутствуют
1404	367727.76	2192924.95	данные отсутствуют	данные отсутствуют
1405	367697.7	2192914.12	данные отсутствуют	данные отсутствуют
1406	367665.31	2192906.99	данные отсутствуют	данные отсутствуют
1407	367578.89	2192892.13	данные отсутствуют	данные отсутствуют
1408	367536.25	2192883.61	данные отсутствуют	данные отсутствуют
1409	367536.9	2192879.66	данные отсутствуют	данные отсутствуют
1410	367579.65	2192888.2	данные отсутствуют	данные отсутствуют
1411	367666.07	2192903.06	данные отсутствуют	данные отсутствуют
1412	367698.8	2192910.28	данные отсутствуют	данные отсутствуют
1413	367729.04	2192921.15	данные отсутствуют	данные отсутствуют
1414	367765.71	2192933.17	данные отсутствуют	данные отсутствуют
1415	367794.92	2192943.08	данные отсутствуют	данные отсутствуют
1416	367843.97	2192960.21	данные отсутствуют	данные отсутствуют
Государственный регистратор			ФГИС ЕГРН	
полное наименование должности			подпись	
			инициалы, фамилия	

М.П.

Выписка из Единого государственного реестра недвижимости об объекте недвижимости
Сведения о частях земельного участка

Земельный участок			795
<small>(вид объекта недвижимости)</small>			
Лист № ___ Раздела 4.2	Всего листов раздела 4.2 : ___	Всего разделов: ___	Всего листов выписки: ___
11.10.2022 № 99/2022/499080555			
Кадастровый номер:		47:23:000000:311	

Номер точки	Координаты, м		Описание закрепления на местности	Средняя квадратическая погрешность определения координат характерных точек границы части земельного участка, м
	X	Y		
1	2	3	4	5
1417	367844.48	2192959.13	данные отсутствуют	данные отсутствуют
1418	367861.01	2192964.67	данные отсутствуют	данные отсутствуют
1419	367865.9	2192965.11	данные отсутствуют	данные отсутствуют
1420	367865.42	2192967.64	данные отсутствуют	данные отсутствуют

Государственный регистратор		ФГИС ЕГРН
полное наименование должности	подпись	инициалы, фамилия

М.П.

Выписка из Единого государственного реестра недвижимости об объекте недвижимости
Сведения о частях земельного участка

Земельный участок			
<small>(вид объекта недвижимости)</small>			
Лист № __ Раздела 4.2	Всего листов раздела 4.2 : __	Всего разделов: __	Всего листов выписки: __
11.10.2022 № 99/2022/499080555			
Кадастровый номер:		47:23:0000000:311	

Сведения о характерных точках границы части (частей) земельного участка				
Учетный номер части: 193				
Система координат: Местная 167				
Зона №				
Номер точки	Координаты, м		Описание закрепления на местности	Средняя квадратическая погрешность определения координат характерных точек границы части земельного участка, м
	X	Y		
1	2	3	4	5
1421	368356.03	2193137.73	данные отсутствуют	данные отсутствуют
1421	368356.03	2193137.73	данные отсутствуют	данные отсутствуют
1422	368357.27	2193138.16	данные отсутствуют	данные отсутствуют
1423	368375.23	2193143.7	данные отсутствуют	данные отсутствуют
1424	368372.88	2193155.9	данные отсутствуют	данные отсутствуют
1425	368353.69	2193148.98	данные отсутствуют	данные отсутствуют

Государственный регистратор		ФГИС ЕГРН
полное наименование должности	подпись	инициалы, фамилия

М.П.

Выписка из Единого государственного реестра недвижимости об объекте недвижимости
Сведения о частях земельного участка

797

Земельный участок				
<small>(вид объекта недвижимости)</small>				
Лист № ___ Раздела 4.2		Всего листов раздела 4.2 : ___		Всего разделов: ___
Всего листов выписки: ___				
11.10.2022 № 99/2022/499080555				
Кадастровый номер:			47:23:0000000:311	
Сведения о характерных точках границы части (частей) земельного участка				
Учетный номер части: 194				
Система координат: Местная 167				
Зона №				
Номер точки	Координаты, м		Описание закрепления на местности	Средняя квадратическая погрешность определения координат характерных точек границы части земельного участка, м
	X	Y		
1	2	3	4	5
1426	369414.27	2193497.52	данные отсутствуют	данные отсутствуют
1426	369414.27	2193497.52	данные отсутствуют	данные отсутствуют
1427	369359.76	2193482.7	данные отсутствуют	данные отсутствуют
1428	369132.93	2193410.3	данные отсутствуют	данные отсутствуют
1429	369094.7	2193398.11	данные отсутствуют	данные отсутствуют
1430	369073.37	2193391.28	данные отсутствуют	данные отсутствуют
1431	369027.58	2193370.28	данные отсутствуют	данные отсутствуют
1432	369006.67	2193363.15	данные отсутствуют	данные отсутствуют
1433	368987.12	2193356.48	данные отсутствуют	данные отсутствуют
1434	368916.56	2193332.38	данные отсутствуют	данные отсутствуют
1435	368871.39	2193318.42	данные отсутствуют	данные отсутствуют
1436	368872.46	2193315.37	данные отсутствуют	данные отсутствуют
1437	368872.68	2193314.72	данные отсутствуют	данные отсутствуют
1438	368874.34	2193315.3	данные отсутствуют	данные отсутствуют
1439	368874	2193315.82	данные отсутствуют	данные отсутствуют
1440	368882.23	2193318.52	данные отсутствуют	данные отсутствуют
Государственный регистратор			ФГИС ЕГРН	
полное наименование должности			подпись	
			инициалы, фамилия	

М.П.

Выписка из Единого государственного реестра недвижимости об объекте недвижимости
Сведения о частях земельного участка

Земельный участок			798
<small>(вид объекта недвижимости)</small>			
Лист № ____ Раздела 4.2	Всего листов раздела 4.2 : ____	Всего разделов: ____	Всего листов выписки: ____
11.10.2022 № 99/2022/499080555			
Кадастровый номер:		47:23:0000000:311	

Номер точки	Координаты, м		Описание закрепления на местности	Средняя квадратическая погрешность определения координат характерных точек границы части земельного участка, м
	X	Y		
1	2	3	4	5
1441	368882.5	2193318.12	данные отсутствуют	данные отсутствуют
1442	369002.05	2193359.57	данные отсутствуют	данные отсутствуют
1443	369041.76	2193373.25	данные отсутствуют	данные отсутствуют
1444	369041.07	2193375.14	данные отсутствуют	данные отсутствуют
1445	369067.79	2193384.37	данные отсутствуют	данные отсутствуют
1446	369074.82	2193387.55	данные отсутствуют	данные отсутствуют
1447	369095.6	2193394.18	данные отсутствуют	данные отсутствуют
1448	369095.67	2193393.94	данные отсутствуют	данные отсутствуют
1449	369180.72	2193423.24	данные отсутствуют	данные отсутствуют
1450	369181.31	2193421.53	данные отсутствуют	данные отсутствуют
1451	369360.9	2193478.86	данные отсутствуют	данные отсутствуют
1452	369397.98	2193488.95	данные отсутствуют	данные отсутствуют
1453	369415.09	2193494.47	данные отсутствуют	данные отсутствуют

Государственный регистратор		ФГИС ЕГРН
полное наименование должности	подпись	инициалы, фамилия

М.П.

Выписка из Единого государственного реестра недвижимости об объекте недвижимости
Сведения о частях земельного участка

799

Земельный участок				
<small>(вид объекта недвижимости)</small>				
Лист № __ Раздела 4.2		Всего листов раздела 4.2 : __		Всего разделов: __
Всего листов выписки: __				
11.10.2022 № 99/2022/499080555				
Кадастровый номер:			47:23:0000000:311	
Сведения о характерных точках границы части (частей) земельного участка				
Учетный номер части: 195				
Система координат: Местная 167				
Зона №				
Номер точки	Координаты, м		Описание закрепления на местности	Средняя квадратическая погрешность определения координат характерных точек границы части земельного участка, м
	X	Y		
1	2	3	4	5
1373	368993.55	2193374.63	данные отсутствуют	данные отсутствуют
1373	368993.55	2193374.63	данные отсутствуют	данные отсутствуют
1374	368998.09	2193376.19	данные отсутствуют	данные отсутствуют
1433	368987.12	2193356.48	данные отсутствуют	данные отсутствуют
1454	368978.56	2193369.44	данные отсутствуют	данные отсутствуют
1455	368988.34	2193354.75	данные отсутствуют	данные отсутствуют
1456	368991.28	2193355.77	данные отсутствуют	данные отсутствуют
1457	369007.81	2193361.5	данные отсутствуют	данные отсутствуют
Государственный регистратор			ФГИС ЕГРН	
полное наименование должности			подпись	
			инициалы, фамилия	

М.П.

Выписка из Единого государственного реестра недвижимости об объекте недвижимости
Сведения о частях земельного участка

800

Земельный участок			
<small>(вид объекта недвижимости)</small>			
Лист № __ Раздела 4.2	Всего листов раздела 4.2 : __	Всего разделов: __	Всего листов выписки: __
11.10.2022 № 99/2022/499080555			
Кадастровый номер:		47:23:0000000:311	

Сведения о характерных точках границы части (частей) земельного участка				
Учетный номер части: 196				
Система координат: Местная 167				
Зона №				
Номер точки	Координаты, м		Описание закрепления на местности	Средняя квадратическая погрешность определения координат характерных точек границы части земельного участка, м
	X	Y		
1	2	3	4	5
1377	369092.15	2193408.75	данные отсутствуют	данные отсутствуют
1378	369110.61	2193415.16	данные отсутствуют	данные отсутствуют
1379	369130.34	2193421.89	данные отсутствуют	данные отсутствуют
1429	369094.7	2193398.11	данные отсутствуют	данные отсутствуют
1458	369095.76	2193393.96	данные отсутствуют	данные отсутствуют
1458	369095.76	2193393.96	данные отсутствуют	данные отсутствуют
1459	369133.73	2193407.06	данные отсутствуют	данные отсутствуют

Государственный регистратор		ФГИС ЕГРН
полное наименование должности	подпись	инициалы, фамилия

М.П.

Выписка из Единого государственного реестра недвижимости об объекте недвижимости
Сведения о частях земельного участка

801

Земельный участок			
<small>(вид объекта недвижимости)</small>			
Лист № __ Раздела 4.2	Всего листов раздела 4.2 : __	Всего разделов: __	Всего листов выписки: __
11.10.2022 № 99/2022/499080555			
Кадастровый номер:		47:23:0000000:311	

Сведения о характерных точках границы части (частей) земельного участка				
Учетный номер части: 197				
Система координат: Местная 167				
Зона №				
Номер точки	Координаты, м		Описание закрепления на местности	Средняя квадратическая погрешность определения координат характерных точек границы части земельного участка, м
	X	Y		
1	2	3	4	5
1452	369397.98	2193488.95	данные отсутствуют	данные отсутствуют
1452	369397.98	2193488.95	данные отсутствуют	данные отсутствуют
1453	369415.09	2193494.47	данные отсутствуют	данные отсутствуют
1460	369262.11	2193444.35	данные отсутствуют	данные отсутствуют
1461	369182.85	2193417.46	данные отсутствуют	данные отсутствуют
1462	369184.15	2193413.73	данные отсутствуют	данные отсутствуют
1463	369263.4	2193440.55	данные отсутствуют	данные отсутствуют
1464	369456.49	2193503.55	данные отсутствуют	данные отсутствуют
1465	369471.21	2193497.57	данные отсутствуют	данные отсутствуют
1466	369477.38	2193499.38	данные отсутствуют	данные отсутствуют
1467	369456.64	2193507.8	данные отсутствуют	данные отсутствуют

Государственный регистратор		ФГИС ЕГРН
полное наименование должности	подпись	инициалы, фамилия

М.П.

Выписка из Единого государственного реестра недвижимости об объекте недвижимости
Сведения о частях земельного участка

802

Земельный участок			
<small>(вид объекта недвижимости)</small>			
Лист № __ Раздела 4.2	Всего листов раздела 4.2 : __	Всего разделов: __	Всего листов выписки: __
11.10.2022 № 99/2022/499080555			
Кадастровый номер:		47:23:0000000:311	

Сведения о характерных точках границы части (частей) земельного участка				
Учетный номер части: 198				
Система координат: Местная 167				
Зона №				
Номер точки	Координаты, м		Описание закрепления на местности	Средняя квадратическая погрешность определения координат характерных точек границы части земельного участка, м
	X	Y		
1	2	3	4	5
1396	367633.68	2192907.44	данные отсутствуют	данные отсутствуют
1397	367567.91	2192895.12	данные отсутствуют	данные отсутствуют
1398	367535.37	2192888.97	данные отсутствуют	данные отсутствуют
1468	367620.4	2192918.33	данные отсутствуют	данные отсутствуют
1468	367620.4	2192918.33	данные отсутствуют	данные отсутствуют
1469	367537.2	2192904.85	данные отсутствуют	данные отсутствуют
1470	367533.32	2192901.6	данные отсутствуют	данные отсутствуют
1471	367632.25	2192916.07	данные отсутствуют	данные отсутствуют
1472	367631.71	2192920.35	данные отсутствуют	данные отсутствуют

Государственный регистратор		ФГИС ЕГРН
полное наименование должности	подпись	инициалы, фамилия

М.П.

Выписка из Единого государственного реестра недвижимости об объекте недвижимости
Сведения о частях земельного участка

803

Земельный участок			
<small>(вид объекта недвижимости)</small>			
Лист № __ Раздела 4.2	Всего листов раздела 4.2 : __	Всего разделов: __	Всего листов выписки: __
11.10.2022 № 99/2022/499080555			
Кадастровый номер:		47:23:0000000:311	

Сведения о характерных точках границы части (частей) земельного участка				
Учетный номер части: 199				
Система координат: Местная 167				
Зона №				
Номер точки	Координаты, м		Описание закрепления на местности	Средняя квадратическая погрешность определения координат характерных точек границы части земельного участка, м
	X	Y		
1	2	3	4	5
1468	367620.4	2192918.33	данные отсутствуют	данные отсутствуют
1473	367650.93	2192923.79	данные отсутствуют	данные отсутствуют
1473	367650.93	2192923.79	данные отсутствуют	данные отсутствуют
1474	367600.51	2192915.1	данные отсутствуют	данные отсутствуют
1475	367600.67	2192914.32	данные отсутствуют	данные отсутствуют
1476	367662.85	2192924.52	данные отсутствуют	данные отсутствуют

Государственный регистратор		ФГИС ЕГРН
полное наименование должности	подпись	инициалы, фамилия

М.П.

Выписка из Единого государственного реестра недвижимости об объекте недвижимости
Сведения о частях земельного участка

804

Земельный участок				
(вид объекта недвижимости)				
Лист № ___ Раздела 4.2		Всего листов раздела 4.2 : ___		Всего разделов: ___
Всего листов выписки: ___				
11.10.2022 № 99/2022/499080555				
Кадастровый номер:			47:23:0000000:311	
Сведения о характерных точках границы части (частей) земельного участка				
Учетный номер части: 200				
Система координат: Местная 167				
Зона №				
Номер точки	Координаты, м		Описание закрепления на местности	Средняя квадратическая погрешность определения координат характерных точек границы части земельного участка, м
	X	Y		
1	2	3	4	5
1477	368046.21	2193047.24	данные отсутствуют	данные отсутствуют
1477	368046.21	2193047.24	данные отсутствуют	данные отсутствуют
1478	368159.7	2193086.88	данные отсутствуют	данные отсутствуют
1479	368189.79	2193097.27	данные отсутствуют	данные отсутствуют
1480	368264.12	2193123.59	данные отсутствуют	данные отсутствуют
1481	368317.68	2193142.54	данные отсутствуют	данные отсутствуют
1482	368357.66	2193162.75	данные отсутствуют	данные отсутствуют
1483	368386.19	2193170.54	данные отсутствуют	данные отсутствуют
1484	368386.08	2193175.05	данные отсутствуют	данные отсутствуют
1485	368382.54	2193177.13	данные отсутствуют	данные отсутствуют
1486	368382.05	2193176.93	данные отсутствуют	данные отсутствуют
1487	368382.11	2193173.58	данные отсутствуют	данные отсутствуют
1488	368366.96	2193169.44	данные отсутствуют	данные отсутствуют
1489	368357.37	2193163.16	данные отсутствуют	данные отсутствуют
1490	368328.82	2193152.64	данные отсутствуют	данные отсутствуют
1491	368316.11	2193146.22	данные отсутствуют	данные отсутствуют
Государственный регистратор			ФГИС ЕГРН	
полное наименование должности			подпись	
			инициалы, фамилия	

М.П.

Выписка из Единого государственного реестра недвижимости об объекте недвижимости
Сведения о частях земельного участка

Земельный участок			805
<small>(вид объекта недвижимости)</small>			
Лист № ___ Раздела 4.2	Всего листов раздела 4.2 : ___	Всего разделов: ___	Всего листов выписки: ___
11.10.2022 № 99/2022/499080555			
Кадастровый номер:		47:23:0000000:311	

Номер точки	Координаты, м		Описание закрепления на местности	Средняя квадратическая погрешность определения координат характерных точек границы части земельного участка, м
	X	Y		
1	2	3	4	5
1492	368260.79	2193126.69	данные отсутствуют	данные отсутствуют
1493	368228.17	2193114.82	данные отсутствуют	данные отсутствуют
1494	368193.36	2193102.9	данные отсутствуют	данные отсутствуют
1495	368109.11	2193073.64	данные отсутствуют	данные отсутствуют
1496	368062.83	2193057.43	данные отсутствуют	данные отсутствуют
1497	368025.37	2193043.9	данные отсутствуют	данные отсутствуют
1498	367971.46	2193025.52	данные отсутствуют	данные отсутствуют
1499	367914.78	2193005.77	данные отсутствуют	данные отсутствуют
1500	367855.67	2192985.48	данные отсутствуют	данные отсутствуют
1501	367819.86	2192973.5	данные отсутствуют	данные отсутствуют
1502	367806.9	2192969.42	данные отсутствуют	данные отсутствуют
1503	367806.68	2192968.85	данные отсутствуют	данные отсутствуют
1504	367788.32	2192961.89	данные отсутствуют	данные отсутствуют
1505	367722.16	2192939.17	данные отсутствуют	данные отсутствуют
1506	367683.86	2192928	данные отсутствуют	данные отсутствуют
1507	367690.72	2192929.32	данные отсутствуют	данные отсутствуют
1508	367745.49	2192944.83	данные отсутствуют	данные отсутствуют

Государственный регистратор		ФГИС ЕГРН
полное наименование должности	подпись	инициалы, фамилия

М.П.

Выписка из Единого государственного реестра недвижимости об объекте недвижимости
Сведения о частях земельного участка

Земельный участок			806
<small>(вид объекта недвижимости)</small>			
Лист № ___ Раздела 4.2	Всего листов раздела 4.2 : ___	Всего разделов: ___	Всего листов выписки: ___
11.10.2022 № 99/2022/499080555			
Кадастровый номер:		47:23:0000000:311	

Номер точки	Координаты, м		Описание закрепления на местности	Средняя квадратическая погрешность определения координат характерных точек границы части земельного участка, м
	X	Y		
1	2	3	4	5
1509	367817.3	2192968.42	данные отсутствуют	данные отсутствуют
1510	367931.65	2193007.1	данные отсутствуют	данные отсутствуют
1511	367972.02	2193021.15	данные отсутствуют	данные отсутствуют

Государственный регистратор		ФГИС ЕГРН
полное наименование должности	подпись	инициалы, фамилия

М.П.

Выписка из Единого государственного реестра недвижимости об объекте недвижимости
Сведения о частях земельного участка

807

Земельный участок			
<small>(вид объекта недвижимости)</small>			
Лист № ___ Раздела 4.2	Всего листов раздела 4.2 : ___	Всего разделов: ___	Всего листов выписки: ___
11.10.2022 № 99/2022/499080555			
Кадастровый номер:		47:23:0000000:311	

Сведения о характерных точках границы части (частей) земельного участка				
Учетный номер части: 201				
Система координат: Местная 167				
Зона №				
Номер точки	Координаты, м		Описание закрепления на местности	Средняя квадратическая погрешность определения координат характерных точек границы части земельного участка, м
	X	Y		
1	2	3	4	5
1512	367818.33	2192977.62	данные отсутствуют	данные отсутствуют
1512	367818.33	2192977.62	данные отсутствуют	данные отсутствуют
1513	367808.68	2192974	данные отсутствуют	данные отсутствуют
1514	367807.47	2192970.9	данные отсутствуют	данные отсутствуют
1515	367819.32	2192974.98	данные отсутствуют	данные отсутствуют

Государственный регистратор		ФГИС ЕГРН
полное наименование должности	подпись	инициалы, фамилия

М.П.

Выписка из Единого государственного реестра недвижимости об объекте недвижимости
Сведения о частях земельного участка

808

Земельный участок			
<small>(вид объекта недвижимости)</small>			
Лист № __ Раздела 4.2	Всего листов раздела 4.2 : __	Всего разделов: __	Всего листов выписки: __
11.10.2022 № 99/2022/499080555			
Кадастровый номер:		47:23:0000000:311	

Сведения о характерных точках границы части (частей) земельного участка				
Учетный номер части: 202				
Система координат: Местная 167				
Зона №				
Номер точки	Координаты, м		Описание закрепления на местности	Средняя квадратическая погрешность определения координат характерных точек границы части земельного участка, м
	X	Y		
1	2	3	4	5
1516	367966.84	2193024.6	данные отсутствуют	данные отсутствуют
1516	367966.84	2193024.6	данные отсутствуют	данные отсутствуют
1517	367828.74	2192976.59	данные отсутствуют	данные отсутствуют
1518	367830.82	2192975.88	данные отсутствуют	данные отсутствуют
1519	367869.89	2192989.15	данные отсутствуют	данные отсутствуют
1520	367897.87	2192999.01	данные отсутствуют	данные отсутствуют
1521	367934.84	2193012.79	данные отсутствуют	данные отсутствуют
1522	367966.92	2193022.99	данные отсутствуют	данные отсутствуют

Государственный регистратор		ФГИС ЕГРН
полное наименование должности	подпись	инициалы, фамилия

М.П.

Выписка из Единого государственного реестра недвижимости об объекте недвижимости
Сведения о частях земельного участка

809

Земельный участок			
<small>(вид объекта недвижимости)</small>			
Лист № ___ Раздела 4.2	Всего листов раздела 4.2 : ___	Всего разделов: ___	Всего листов выписки: ___
11.10.2022 № 99/2022/499080555			
Кадастровый номер:		47:23:0000000:311	

Сведения о характерных точках границы части (частей) земельного участка				
Учетный номер части: 203				
Система координат: Зона №				
Номер точки	Координаты, м		Описание закрепления на местности	Средняя квадратическая погрешность определения координат характерных точек границы части земельного участка, м
	X	Y		
1	2	3	4	5

Государственный регистратор		ФГИС ЕГРН
полное наименование должности	подпись	инициалы, фамилия

М.П.

Выписка из Единого государственного реестра недвижимости об объекте недвижимости
Сведения о частях земельного участка

810

Земельный участок			
<small>(вид объекта недвижимости)</small>			
Лист № __ Раздела 4.2	Всего листов раздела 4.2 : __	Всего разделов: __	Всего листов выписки: __
11.10.2022 № 99/2022/499080555			
Кадастровый номер:		47:23:0000000:311	

Сведения о характерных точках границы части (частей) земельного участка				
Учетный номер части: 204				
Система координат: Местная 167				
Зона №				
Номер точки	Координаты, м		Описание закрепления на местности	Средняя квадратическая погрешность определения координат характерных точек границы части земельного участка, м
	X	Y		
1	2	3	4	5
1523	368278.95	2193134.43	данные отсутствуют	данные отсутствуют
1523	368278.95	2193134.43	данные отсутствуют	данные отсутствуют
1524	368259.27	2193127.31	данные отсутствуют	данные отсутствуют
1525	368049.28	2193053.25	данные отсутствуют	данные отсутствуют
1526	368023.89	2193044.43	данные отсутствуют	данные отсутствуют
1527	368024.28	2193043.21	данные отсутствуют	данные отсутствуют
1528	368076.53	2193062.31	данные отсутствуют	данные отсутствуют
1529	368118.79	2193076.7	данные отсутствуют	данные отсутствуют
1530	368146.32	2193086.17	данные отсутствуют	данные отсутствуют
1531	368166.02	2193092.9	данные отсутствуют	данные отсутствуют
1532	368185.95	2193100	данные отсутствуют	данные отсутствуют
1533	368233.7	2193117	данные отсутствуют	данные отсутствуют
1534	368279.07	2193133.03	данные отсутствуют	данные отсутствуют

Государственный регистратор		ФГИС ЕГРН
полное наименование должности	подпись	инициалы, фамилия

М.П.

Выписка из Единого государственного реестра недвижимости об объекте недвижимости
Сведения о частях земельного участка

811

Земельный участок			
<small>(вид объекта недвижимости)</small>			
Лист № __ Раздела 4.2	Всего листов раздела 4.2 : __	Всего разделов: __	Всего листов выписки: __
11.10.2022 № 99/2022/499080555			
Кадастровый номер:		47:23:0000000:311	

Сведения о характерных точках границы части (частей) земельного участка				
Учетный номер части: 205				
Система координат: Местная 167				
Зона №				
Номер точки	Координаты, м		Описание закрепления на местности	Средняя квадратическая погрешность определения координат характерных точек границы части земельного участка, м
	X	Y		
1	2	3	4	5
1424	368372.88	2193155.9	данные отсутствуют	данные отсутствуют
1424	368372.88	2193155.9	данные отсутствуют	данные отсутствуют
1489	368357.37	2193163.16	данные отсутствуют	данные отсутствуют
1535	368369.71	2193171.25	данные отсутствуют	данные отсутствуют
1536	368351.29	2193160.92	данные отсутствуют	данные отсутствуют
1537	368353.65	2193148.97	данные отсутствуют	данные отсутствуют

Государственный регистратор		ФГИС ЕГРН
полное наименование должности	подпись	инициалы, фамилия

М.П.

Выписка из Единого государственного реестра недвижимости об объекте недвижимости
Сведения о частях земельного участка

812

Земельный участок			
<small>(вид объекта недвижимости)</small>			
Лист № __ Раздела 4.2	Всего листов раздела 4.2 : __	Всего разделов: __	Всего листов выписки: __
11.10.2022 № 99/2022/499080555			
Кадастровый номер:		47:23:0000000:311	

Сведения о характерных точках границы части (частей) земельного участка				
Учетный номер части: 206				
Система координат: Местная 167				
Зона №				
Номер точки	Координаты, м		Описание закрепления на местности	Средняя квадратическая погрешность определения координат характерных точек границы части земельного участка, м
	X	Y		
1	2	3	4	5
1373	368993.55	2193374.63	данные отсутствуют	данные отсутствуют
1373	368993.55	2193374.63	данные отсутствуют	данные отсутствуют
1376	368985.09	2193389.6	данные отсутствуют	данные отсутствуют
1454	368978.56	2193369.44	данные отсутствуют	данные отсутствуют
1538	368968.94	2193384.03	данные отсутствуют	данные отсутствуют

Государственный регистратор		ФГИС ЕГРН
полное наименование должности	подпись	инициалы, фамилия

М.П.

Выписка из Единого государственного реестра недвижимости об объекте недвижимости
Сведения о частях земельного участка

813

Земельный участок			
<small>(вид объекта недвижимости)</small>			
Лист № __ Раздела 4.2	Всего листов раздела 4.2 : __	Всего разделов: __	Всего листов выписки: __
11.10.2022 № 99/2022/499080555			
Кадастровый номер:		47:23:0000000:311	

Сведения о характерных точках границы части (частей) земельного участка				
Учетный номер части: 207				
Система координат: Местная 167				
Зона №				
Номер точки	Координаты, м		Описание закрепления на местности	Средняя квадратическая погрешность определения координат характерных точек границы части земельного участка, м
	X	Y		
1	2	3	4	5
1539	366343.79	2192732.45	данные отсутствуют	данные отсутствуют
1539	366343.79	2192732.45	данные отсутствуют	данные отсутствуют
1540	366357.51	2192733.9	данные отсутствуют	данные отсутствуют
1541	366363.71	2192734.58	данные отсутствуют	данные отсутствуют
1542	366362.37	2192755.13	данные отсутствуют	данные отсутствуют
1543	366362.13	2192758.97	данные отсутствуют	данные отсутствуют
1544	366356.81	2192759.86	данные отсутствуют	данные отсутствуют
1545	366341.98	2192758.52	данные отсутствуют	данные отсутствуют
1546	366342.46	2192753.15	данные отсутствуют	данные отсутствуют

Государственный регистратор		ФГИС ЕГРН
полное наименование должности	подпись	инициалы, фамилия

М.П.

Выписка из Единого государственного реестра недвижимости об объекте недвижимости
Сведения о частях земельного участка

814

Земельный участок			
<small>(вид объекта недвижимости)</small>			
Лист № __ Раздела 4.2	Всего листов раздела 4.2 : __	Всего разделов: __	Всего листов выписки: __
11.10.2022 № 99/2022/499080555			
Кадастровый номер:		47:23:0000000:311	

Сведения о характерных точках границы части (частей) земельного участка				
Учетный номер части: 208				
Система координат: Местная 167				
Зона №				
Номер точки	Координаты, м		Описание закрепления на местности	Средняя квадратическая погрешность определения координат характерных точек границы части земельного участка, м
	X	Y		
1	2	3	4	5
1542	366362.37	2192755.13	данные отсутствуют	данные отсутствуют
1542	366362.37	2192755.13	данные отсутствуют	данные отсутствуют
1547	366438.73	2192762.25	данные отсутствуют	данные отсутствуют
1548	366486.38	2192766.82	данные отсутствуют	данные отсутствуют
1549	366519.96	2192770.05	данные отсутствуют	данные отсутствуют
1550	366420.38	2192760.87	данные отсутствуют	данные отсутствуют
1551	366374.07	2192756.96	данные отсутствуют	данные отсутствуют
1552	366363.52	2192758.74	данные отсутствуют	данные отсутствуют
1553	366332.93	2192756.16	данные отсутствуют	данные отсутствуют
1554	366333.22	2192753.33	данные отсутствуют	данные отсутствуют
1555	366333.33	2192752.22	данные отсутствуют	данные отсутствуют

Государственный регистратор		ФГИС ЕГРН
полное наименование должности	подпись	инициалы, фамилия

М.П.

Выписка из Единого государственного реестра недвижимости об объекте недвижимости
Сведения о частях земельного участка

815

Земельный участок			
<small>(вид объекта недвижимости)</small>			
Лист № __ Раздела 4.2	Всего листов раздела 4.2 : __	Всего разделов: __	Всего листов выписки: __
11.10.2022 № 99/2022/499080555			
Кадастровый номер:		47:23:0000000:311	

Сведения о характерных точках границы части (частей) земельного участка				
Учетный номер части: 209				
Система координат: Местная 167				
Зона №				
Номер точки	Координаты, м		Описание закрепления на местности	Средняя квадратическая погрешность определения координат характерных точек границы части земельного участка, м
	X	Y		
1	2	3	4	5
1544	366356.81	2192759.86	данные отсутствуют	данные отсутствуют
1544	366356.81	2192759.86	данные отсутствуют	данные отсутствуют
1556	366332.78	2192757.68	данные отсутствуют	данные отсутствуют
1557	366332.98	2192755.73	данные отсутствуют	данные отсутствуют
1558	366363.08	2192758.78	данные отсутствуют	данные отсутствуют

Государственный регистратор		ФГИС ЕГРН
полное наименование должности	подпись	инициалы, фамилия

М.П.

Выписка из Единого государственного реестра недвижимости об объекте недвижимости
Сведения о частях земельного участка

816

Земельный участок				
<small>(вид объекта недвижимости)</small>				
Лист № __ Раздела 4.2		Всего листов раздела 4.2 : __		Всего разделов: __
Всего листов выписки: __				
11.10.2022 № 99/2022/499080555				
Кадастровый номер:			47:23:0000000:311	
Сведения о характерных точках границы части (частей) земельного участка				
Учетный номер части: 210				
Система координат: Местная 167				
Зона №				
Номер точки	Координаты, м		Описание закрепления на местности	Средняя квадратическая погрешность определения координат характерных точек границы части земельного участка, м
	X	Y		
1	2	3	4	5
1559	366990.15	2192794.64	данные отсутствуют	данные отсутствуют
1559	366990.15	2192794.64	данные отсутствуют	данные отсутствуют
1560	367029.34	2192799.32	данные отсутствуют	данные отсутствуют
1561	367029.98	2192799.27	данные отсутствуют	данные отсутствуют
1562	367124.57	2192810.87	данные отсутствуют	данные отсутствуют
1563	367146.6	2192814.11	данные отсутствуют	данные отсутствуют
1564	367152.74	2192814.48	данные отсутствуют	данные отсутствуют
1565	367211.42	2192823.5	данные отсутствуют	данные отсутствуют
1566	367217.51	2192824.86	данные отсутствуют	данные отсутствуют
1567	367231.41	2192827.36	данные отсутствуют	данные отсутствуют
1568	367328.06	2192842.68	данные отсутствуют	данные отсутствуют
1569	367381.5	2192852.67	данные отсутствуют	данные отсутствуют
1570	367401	2192855.22	данные отсутствуют	данные отсутствуют
1571	367433.67	2192861.09	данные отсутствуют	данные отсутствуют
1572	367434.27	2192859.57	данные отсутствуют	данные отсутствуют
1573	367437.76	2192860.02	данные отсутствуют	данные отсутствуют
Государственный регистратор			ФГИС ЕГРН	
полное наименование должности			подпись	
			инициалы, фамилия	

М.П.

Выписка из Единого государственного реестра недвижимости об объекте недвижимости
Сведения о частях земельного участка

Земельный участок			817
<small>(вид объекта недвижимости)</small>			
Лист № ____ Раздела 4.2	Всего листов раздела 4.2 : ____	Всего разделов: ____	Всего листов выписки: ____
11.10.2022 № 99/2022/499080555			
Кадастровый номер:		47:23:000000:311	

Номер точки	Координаты, м		Описание закрепления на местности	Средняя квадратическая погрешность определения координат характерных точек границы части земельного участка, м
	X	Y		
1	2	3	4	5
1574	367463.35	2192867.09	данные отсутствуют	данные отсутствуют
1575	367500.83	2192872.86	данные отсутствуют	данные отсутствуют
1576	367507.49	2192874.12	данные отсутствуют	данные отсутствуют
1577	367506.91	2192878.08	данные отсутствуют	данные отсутствуют
1578	367500.16	2192876.82	данные отсутствуют	данные отсутствуют
1579	367462.52	2192871.01	данные отсутствуют	данные отсутствуют
1580	367436.97	2192863.94	данные отсутствуют	данные отсутствуют
1581	367380.86	2192856.62	данные отсутствуют	данные отсутствуют
1582	367298.73	2192841.28	данные отсутствуют	данные отсутствуют
1583	367256.49	2192834.59	данные отсутствуют	данные отсутствуют
1584	367252.53	2192833.97	данные отсутствуют	данные отсутствуют
1585	367145.47	2192817.39	данные отсутствуют	данные отсутствуют
1586	367026.65	2192802.9	данные отсутствуют	данные отсутствуют
1587	366986.68	2192797.53	данные отсутствуют	данные отсутствуют
1588	366987.31	2192794.12	данные отсутствуют	данные отсутствуют

Государственный регистратор		ФГИС ЕГРН
полное наименование должности	подпись	инициалы, фамилия

М.П.

Выписка из Единого государственного реестра недвижимости об объекте недвижимости
Сведения о частях земельного участка

818

Земельный участок			
<small>(вид объекта недвижимости)</small>			
Лист № __ Раздела 4.2	Всего листов раздела 4.2 : __	Всего разделов: __	Всего листов выписки: __
11.10.2022 № 99/2022/499080555			
Кадастровый номер:		47:23:0000000:311	

Сведения о характерных точках границы части (частей) земельного участка				
Учетный номер части: 211				
Система координат: Местная 167				
Зона №				
Номер точки	Координаты, м		Описание закрепления на местности	Средняя квадратическая погрешность определения координат характерных точек границы части земельного участка, м
	X	Y		
1	2	3	4	5
1589	367012.89	2192817.74	данные отсутствуют	данные отсутствуют
1589	367012.89	2192817.74	данные отсутствуют	данные отсутствуют
1590	367045.27	2192820.96	данные отсутствуют	данные отсутствуют
1591	367095.01	2192826.18	данные отсутствуют	данные отсутствуют
1592	367114	2192829.69	данные отсутствуют	данные отсутствуют
1593	367092.41	2192826.94	данные отсутствуют	данные отсутствуют
1594	367092.32	2192828.07	данные отсутствуют	данные отсутствуют
1595	367071.09	2192825.58	данные отсутствуют	данные отсутствуют
1596	367071.17	2192824.2	данные отсутствуют	данные отсутствуют
1597	367054.34	2192822.07	данные отсутствуют	данные отсутствуют

Государственный регистратор		ФГИС ЕГРН
полное наименование должности	подпись	инициалы, фамилия

М.П.

Выписка из Единого государственного реестра недвижимости об объекте недвижимости
Сведения о частях земельного участка

819

Земельный участок			
<small>(вид объекта недвижимости)</small>			
Лист № __ Раздела 4.2	Всего листов раздела 4.2 : __	Всего разделов: __	Всего листов выписки: __
11.10.2022 № 99/2022/499080555			
Кадастровый номер:		47:23:0000000:311	

Сведения о характерных точках границы части (частей) земельного участка				
Учетный номер части: 212				
Система координат: Местная 167				
Зона №				
Номер точки	Координаты, м		Описание закрепления на местности	Средняя квадратическая погрешность определения координат характерных точек границы части земельного участка, м
	X	Y		
1	2	3	4	5
1583	367256.49	2192834.59	данные отсутствуют	данные отсутствуют
1584	367252.53	2192833.97	данные отсутствуют	данные отсутствуют
1598	367253.06	2192830.48	данные отсутствуют	данные отсутствуют
1598	367253.06	2192830.48	данные отсутствуют	данные отсутствуют
1599	367256.96	2192831.13	данные отсутствуют	данные отсутствуют
1600	367254.01	2192850.9	данные отсутствуют	данные отсутствуют
1601	367250.06	2192850.25	данные отсутствуют	данные отсутствуют

Государственный регистратор		ФГИС ЕГРН
полное наименование должности	подпись	инициалы, фамилия

М.П.

Выписка из Единого государственного реестра недвижимости об объекте недвижимости
Сведения о частях земельного участка

820

Земельный участок			
<small>(вид объекта недвижимости)</small>			
Лист № __ Раздела 4.2	Всего листов раздела 4.2 : __	Всего разделов: __	Всего листов выписки: __
11.10.2022 № 99/2022/499080555			
Кадастровый номер:		47:23:0000000:311	

Сведения о характерных точках границы части (частей) земельного участка				
Учетный номер части: 213				
Система координат: Местная 167				
Зона №				
Номер точки	Координаты, м		Описание закрепления на местности	Средняя квадратическая погрешность определения координат характерных точек границы части земельного участка, м
	X	Y		
1	2	3	4	5
1571	367433.67	2192861.09	данные отсутствуют	данные отсутствуют
1602	367504.35	2192895.66	данные отсутствуют	данные отсутствуют
1602	367504.35	2192895.66	данные отсутствуют	данные отсутствуют
1603	367429.95	2192881.86	данные отсутствуют	данные отсутствуют
1604	367406.03	2192876.94	данные отсутствуют	данные отсутствуют
1605	367408.86	2192857.37	данные отсутствуют	данные отсутствуют
1606	367408.98	2192856.65	данные отсутствуют	данные отсутствуют
1607	367435.75	2192855.84	данные отсутствуют	данные отсутствуют
1608	367505.65	2192868.51	данные отсутствуют	данные отсутствуют
1609	367507.73	2192872.37	данные отсутствуют	данные отсутствуют

Государственный регистратор		ФГИС ЕГРН
полное наименование должности	подпись	инициалы, фамилия

М.П.

Выписка из Единого государственного реестра недвижимости об объекте недвижимости
Сведения о частях земельного участка

821

Земельный участок			
<small>(вид объекта недвижимости)</small>			
Лист № __ Раздела 4.2	Всего листов раздела 4.2 : __	Всего разделов: __	Всего листов выписки: __
11.10.2022 № 99/2022/499080555			
Кадастровый номер:		47:23:0000000:311	

Сведения о характерных точках границы части (частей) земельного участка				
Учетный номер части: 214				
Система координат: Местная 167				
Зона №				
Номер точки	Координаты, м		Описание закрепления на местности	Средняя квадратическая погрешность определения координат характерных точек границы части земельного участка, м
	X	Y		
1	2	3	4	5
1610	365262.12	2192595.27	данные отсутствуют	данные отсутствуют
1610	365262.12	2192595.27	данные отсутствуют	данные отсутствуют
1611	365263.61	2192627.63	данные отсутствуют	данные отсутствуют
1612	365243.13	2192625.33	данные отсутствуют	данные отсутствуют
1613	365242.02	2192593.01	данные отсутствуют	данные отсутствуют

Государственный регистратор		ФГИС ЕГРН
полное наименование должности	подпись	инициалы, фамилия

М.П.

Выписка из Единого государственного реестра недвижимости об объекте недвижимости
Сведения о частях земельного участка

822

Земельный участок				
<small>(вид объекта недвижимости)</small>				
Лист № __ Раздела 4.2		Всего листов раздела 4.2 : __		Всего разделов: __
Всего листов выписки: __				
11.10.2022 № 99/2022/499080555				
Кадастровый номер:			47:23:0000000:311	
Сведения о характерных точках границы части (частей) земельного участка				
Учетный номер части: 215				
Система координат: Местная 167				
Зона №				
Номер точки	Координаты, м		Описание закрепления на местности	Средняя квадратическая погрешность определения координат характерных точек границы части земельного участка, м
	X	Y		
1	2	3	4	5
1614	365893	2192709.97	данные отсутствуют	данные отсутствуют
1614	365893	2192709.97	данные отсутствуют	данные отсутствуют
1615	365916.72	2192712.23	данные отсутствуют	данные отсутствуют
1616	365937.4	2192714.53	данные отсутствуют	данные отсутствуют
1617	365970.37	2192718.83	данные отсутствуют	данные отсутствуют
1618	365990.75	2192720.87	данные отсутствуют	данные отсутствуют
1619	366019.45	2192723.5	данные отсутствуют	данные отсутствуют
1620	366065.17	2192728.18	данные отсутствуют	данные отсутствуют
1621	366113.93	2192733.42	данные отсутствуют	данные отсутствуют
1622	366172.66	2192739.34	данные отсутствуют	данные отсутствуют
1623	366172.25	2192743.34	данные отсутствуют	данные отсутствуют
1624	366160.9	2192742.38	данные отсутствуют	данные отсутствуют
1625	366116.23	2192737.73	данные отсутствуют	данные отсутствуют
1626	366098.31	2192735.77	данные отсутствуют	данные отсутствуют
1627	366061.62	2192731.83	данные отсутствуют	данные отсутствуют
1628	366036.58	2192729.15	данные отсутствуют	данные отсутствуют
Государственный регистратор			ФГИС ЕГРН	
полное наименование должности			подпись	
			инициалы, фамилия	

М.П.

Выписка из Единого государственного реестра недвижимости об объекте недвижимости
Сведения о частях земельного участка

Земельный участок			823
<small>(вид объекта недвижимости)</small>			
Лист № ___ Раздела 4.2	Всего листов раздела 4.2 : ___	Всего разделов: ___	Всего листов выписки: ___
11.10.2022 № 99/2022/499080555			
Кадастровый номер:		47:23:0000000:311	

Номер точки	Координаты, м		Описание закрепления на местности	Средняя квадратическая погрешность определения координат характерных точек границы части земельного участка, м
	X	Y		
1	2	3	4	5
1629	366024.33	2192727.95	данные отсутствуют	данные отсутствуют
1630	365990.69	2192724.88	данные отсутствуют	данные отсутствуют
1631	365970.18	2192722.84	данные отсутствуют	данные отсутствуют
1632	365952.82	2192720.59	данные отсутствуют	данные отсутствуют
1633	365929.94	2192717.6	данные отсутствуют	данные отсутствуют
1634	365905.86	2192715.07	данные отсутствуют	данные отсутствуют
1635	365892.57	2192713.87	данные отсутствуют	данные отсутствуют
1636	365892.69	2192712.77	данные отсутствуют	данные отсутствуют

Государственный регистратор		ФГИС ЕГРН
полное наименование должности	подпись	инициалы, фамилия

М.П.

Выписка из Единого государственного реестра недвижимости об объекте недвижимости
Сведения о частях земельного участка

824

Земельный участок			
<small>(вид объекта недвижимости)</small>			
Лист № __ Раздела 4.2	Всего листов раздела 4.2 : __	Всего разделов: __	Всего листов выписки: __
11.10.2022 № 99/2022/499080555			
Кадастровый номер:		47:23:0000000:311	

Сведения о характерных точках границы части (частей) земельного участка				
Учетный номер части: 216				
Система координат: Местная 167				
Зона №				
Номер точки	Координаты, м		Описание закрепления на местности	Средняя квадратическая погрешность определения координат характерных точек границы части земельного участка, м
	X	Y		
1	2	3	4	5
1622	366172.66	2192739.34	данные отсутствуют	данные отсутствуют
1622	366172.66	2192739.34	данные отсутствуют	данные отсутствуют
1623	366172.25	2192743.34	данные отсутствуют	данные отсутствуют
1637	366145.78	2192740.85	данные отсутствуют	данные отсутствуют
1638	365951.7	2192720.97	данные отсутствуют	данные отсутствуют
1639	365892.47	2192714.8	данные отсутствуют	данные отсутствуют
1640	365892.9	2192710.88	данные отсутствуют	данные отсутствуют
1641	366100.76	2192732.21	данные отсутствуют	данные отсутствуют

Государственный регистратор		ФГИС ЕГРН
полное наименование должности	подпись	инициалы, фамилия

М.П.

Выписка из Единого государственного реестра недвижимости об объекте недвижимости
Сведения о частях земельного участка

825

Земельный участок				
<small>(вид объекта недвижимости)</small>				
Лист № ___ Раздела 4.2		Всего листов раздела 4.2 : ___		Всего разделов: ___
Всего листов выписки: ___				
11.10.2022 № 99/2022/499080555				
Кадастровый номер:			47:23:0000000:311	
Сведения о характерных точках границы части (частей) земельного участка				
Учетный номер части: 217				
Система координат: Местная 167				
Зона №				
Номер точки	Координаты, м		Описание закрепления на местности	Средняя квадратическая погрешность определения координат характерных точек границы части земельного участка, м
	X	Y		
1	2	3	4	5
1553	366332.93	2192756.16	данные отсутствуют	данные отсутствуют
1555	366333.33	2192752.22	данные отсутствуют	данные отсутствуют
1555	366333.33	2192752.22	данные отсутствуют	данные отсутствуют
1642	366305	2192753.23	данные отсутствуют	данные отсутствуют
1643	366285.21	2192748.76	данные отсутствуют	данные отсутствуют
1644	366237.84	2192744.39	данные отсутствуют	данные отсутствуют
1645	366245.3	2192744.88	данные отсутствуют	данные отсутствуют
1646	366286.86	2192747.23	данные отсутствуют	данные отсутствуют
Государственный регистратор			ФГИС ЕГРН	
полное наименование должности			подпись	
			инициалы, фамилия	

М.П.

Выписка из Единого государственного реестра недвижимости об объекте недвижимости
Сведения о частях земельного участка

826

Земельный участок			
<small>(вид объекта недвижимости)</small>			
Лист № __ Раздела 4.2	Всего листов раздела 4.2 : __	Всего разделов: __	Всего листов выписки: __
11.10.2022 № 99/2022/499080555			
Кадастровый номер:		47:23:0000000:311	

Сведения о характерных точках границы части (частей) земельного участка				
Учетный номер части: 218				
Система координат: Местная 167				
Зона №				
Номер точки	Координаты, м		Описание закрепления на местности	Средняя квадратическая погрешность определения координат характерных точек границы части земельного участка, м
	X	Y		
1	2	3	4	5
1647	366332.78	2192757.69	данные отсутствуют	данные отсутствуют
1647	366332.78	2192757.69	данные отсутствуют	данные отсутствуют
1648	366319.38	2192756.49	данные отсутствуют	данные отсутствуют
1649	366302.13	2192752.59	данные отсутствуют	данные отсутствуют
1650	366332.98	2192755.72	данные отсутствуют	данные отсутствуют

Государственный регистратор		ФГИС ЕГРН
полное наименование должности	подпись	инициалы, фамилия

М.П.

Выписка из Единого государственного реестра недвижимости об объекте недвижимости
Сведения о частях земельного участка

827

Земельный участок				
<small>(вид объекта недвижимости)</small>				
Лист № __ Раздела 4.2		Всего листов раздела 4.2 : __		Всего разделов: __
Всего листов выписки: __				
11.10.2022 № 99/2022/499080555				
Кадастровый номер:			47:23:0000000:311	
Сведения о характерных точках границы части (частей) земельного участка				
Учетный номер части: 219				
Система координат: Местная 167				
Зона №				
Номер точки	Координаты, м		Описание закрепления на местности	Средняя квадратическая погрешность определения координат характерных точек границы части земельного участка, м
	X	Y		
1	2	3	4	5
1639	365892.47	2192714.8	данные отсутствуют	данные отсутствуют
1640	365892.9	2192710.88	данные отсутствуют	данные отсутствуют
1640	365892.9	2192710.88	данные отсутствуют	данные отсутствуют
1651	365762.79	2192702.22	данные отсутствуют	данные отсутствуют
1652	365697.29	2192695.19	данные отсутствуют	данные отсутствуют
1653	365523.05	2192674.21	данные отсутствуют	данные отсутствуют
1654	365462.48	2192667.26	данные отсутствуют	данные отсутствуют
1655	365335.13	2192651.97	данные отсутствуют	данные отсутствуют
1656	365205.46	2192636.88	данные отсутствуют	данные отсутствуют
1657	365036.11	2192617.48	данные отсутствуют	данные отсутствуют
1658	364907.11	2192602.76	данные отсутствуют	данные отсутствуют
1659	364598.5	2192567.66	данные отсутствуют	данные отсутствуют
1660	364530.44	2192559.9	данные отсутствуют	данные отсутствуют
1661	364423.31	2192547.83	данные отсутствуют	данные отсутствуют
1662	364248.94	2192527.9	данные отсутствуют	данные отсутствуют
1663	364004.64	2192499.81	данные отсутствуют	данные отсутствуют
Государственный регистратор			ФГИС ЕГРН	
полное наименование должности			подпись	
			инициалы, фамилия	

М.П.

Выписка из Единого государственного реестра недвижимости об объекте недвижимости
Сведения о частях земельного участка

Земельный участок			828
<small>(вид объекта недвижимости)</small>			
Лист № ____ Раздела 4.2	Всего листов раздела 4.2 : ____	Всего разделов: ____	Всего листов выписки: ____
11.10.2022 № 99/2022/499080555			
Кадастровый номер:		47:23:0000000:311	

Номер точки	Координаты, м		Описание закрепления на местности	Средняя квадратическая погрешность определения координат характерных точек границы части земельного участка, м
	X	Y		
1	2	3	4	5
1664	363981.48	2192497.38	данные отсутствуют	данные отсутствуют
1665	363793.21	2192475.48	данные отсутствуют	данные отсутствуют
1666	363570.78	2192449.82	данные отсутствуют	данные отсутствуют
1667	363213.18	2192407.47	данные отсутствуют	данные отсутствуют
1668	362985.62	2192380.33	данные отсутствуют	данные отсутствуют
1669	362827.05	2192361.91	данные отсутствуют	данные отсутствуют
1670	362712.66	2192350.2	данные отсутствуют	данные отсутствуют
1671	362123.84	2192285.41	данные отсутствуют	данные отсутствуют
1672	362124.32	2192281.51	данные отсутствуют	данные отсутствуют
1673	362184.79	2192288.33	данные отсутствуют	данные отсутствуют
1674	362250.05	2192295.35	данные отсутствуют	данные отсутствуют
1675	362308.06	2192301.8	данные отсутствуют	данные отсутствуют
1676	362407.95	2192312.6	данные отсутствуют	данные отсутствуют
1677	362497.76	2192322.54	данные отсутствуют	данные отсутствуют
1678	362806.05	2192355.98	данные отсутствуют	данные отсутствуют
1679	363014.46	2192379.81	данные отсутствуют	данные отсутствуют
1680	363088.82	2192388.6	данные отсутствуют	данные отсутствуют

Государственный регистратор		ФГИС ЕГРН
полное наименование должности	подпись	инициалы, фамилия

М.П.

Выписка из Единого государственного реестра недвижимости об объекте недвижимости
Сведения о частях земельного участка

Земельный участок			829
<small>(вид объекта недвижимости)</small>			
Лист № ___ Раздела 4.2	Всего листов раздела 4.2 : ___	Всего разделов: ___	Всего листов выписки: ___
11.10.2022 № 99/2022/499080555			
Кадастровый номер:		47:23:0000000:311	

Номер точки	Координаты, м		Описание закрепления на местности	Средняя квадратическая погрешность определения координат характерных точек границы части земельного участка, м
	X	Y		
1	2	3	4	5
1681	363235.93	2192406.16	данные отсутствуют	данные отсутствуют
1682	363313.33	2192415.69	данные отсутствуют	данные отсутствуют
1683	363405.48	2192426.38	данные отсутствуют	данные отсутствуют
1684	363582.52	2192447.65	данные отсутствуют	данные отсутствуют
1685	363698.07	2192460.53	данные отсутствуют	данные отсутствуют
1686	364001.42	2192495.55	данные отсутствуют	данные отсутствуют
1687	364195.32	2192517.99	данные отсутствуют	данные отсутствуют
1688	364396.71	2192540.77	данные отсутствуют	данные отсутствуют
1689	364514.82	2192554.17	данные отсутствуют	данные отсутствуют
1690	364733.74	2192579.09	данные отсутствуют	данные отсутствуют
1691	364903.09	2192598.13	данные отсутствуют	данные отсутствуют
1692	364999.92	2192609.36	данные отсутствуют	данные отсутствуют
1693	365087.62	2192619.51	данные отсутствуют	данные отсутствуют
1694	365241.05	2192637.16	данные отсутствуют	данные отсутствуют
1695	365284.78	2192642.23	данные отсутствуют	данные отсутствуют
1696	365438.46	2192659.88	данные отсутствуют	данные отсутствуют
1697	365485.23	2192665.94	данные отсутствуют	данные отсутствуют

Государственный регистратор		ФГИС ЕГРН
полное наименование должности	подпись	инициалы, фамилия

М.П.

Выписка из Единого государственного реестра недвижимости об объекте недвижимости
Сведения о частях земельного участка

Земельный участок			830
<small>(вид объекта недвижимости)</small>			
Лист № ____ Раздела 4.2	Всего листов раздела 4.2 : ____	Всего разделов: ____	Всего листов выписки: ____
11.10.2022 № 99/2022/499080555			
Кадастровый номер:		47:23:000000:311	

Номер точки	Координаты, м		Описание закрепления на местности	Средняя квадратическая погрешность определения координат характерных точек границы части земельного участка, м
	X	Y		
1	2	3	4	5
1698	365692.44	2192690.21	данные отсутствуют	данные отсутствуют
1699	365732.66	2192695.23	данные отсутствуют	данные отсутствуют
1700	365778.05	2192699.4	данные отсутствуют	данные отсутствуют
1701	365825.22	2192704.23	данные отсутствуют	данные отсутствуют
1702	365881.79	2192709.89	данные отсутствуют	данные отсутствуют

Государственный регистратор		ФГИС ЕГРН
полное наименование должности	подпись	инициалы, фамилия

М.П.

Выписка из Единого государственного реестра недвижимости об объекте недвижимости
Сведения о частях земельного участка

831

Земельный участок			
<small>(вид объекта недвижимости)</small>			
Лист № __ Раздела 4.2	Всего листов раздела 4.2 : __	Всего разделов: __	Всего листов выписки: __
11.10.2022 № 99/2022/499080555			
Кадастровый номер:		47:23:0000000:311	

Сведения о характерных точках границы части (частей) земельного участка				
Учетный номер части: 220				
Система координат: Местная 167				
Зона №				
Номер точки	Координаты, м		Описание закрепления на местности	Средняя квадратическая погрешность определения координат характерных точек границы части земельного участка, м
	X	Y		
1	2	3	4	5
1611	365263.61	2192627.63	данные отсутствуют	данные отсутствуют
1611	365263.61	2192627.63	данные отсутствуют	данные отсутствуют
1612	365243.13	2192625.33	данные отсутствуют	данные отсутствуют
1703	365264.68	2192659.95	данные отсутствуют	данные отсутствуют
1704	365244.57	2192657.7	данные отсутствуют	данные отсутствуют

Государственный регистратор		ФГИС ЕГРН
полное наименование должности	подпись	инициалы, фамилия

М.П.

Выписка из Единого государственного реестра недвижимости об объекте недвижимости
Сведения о частях земельного участка

832

Земельный участок			
<small>(вид объекта недвижимости)</small>			
Лист № __ Раздела 4.2	Всего листов раздела 4.2 : __	Всего разделов: __	Всего листов выписки: __
11.10.2022 № 99/2022/499080555			
Кадастровый номер:		47:23:0000000:311	

Сведения о характерных точках границы части (частей) земельного участка				
Учетный номер части: 221				
Система координат: Местная 167				
Зона №				
Номер точки	Координаты, м		Описание закрепления на местности	Средняя квадратическая погрешность определения координат характерных точек границы части земельного участка, м
	X	Y		
1	2	3	4	5
1614	365893	2192709.97	данные отсутствуют	данные отсутствуют
1614	365893	2192709.97	данные отсутствуют	данные отсутствуют
1635	365892.57	2192713.87	данные отсутствуют	данные отсутствуют
1705	365826.66	2192705.64	данные отсутствуют	данные отсутствуют
1706	365827.16	2192701.67	данные отсутствуют	данные отсутствуют

Государственный регистратор		ФГИС ЕГРН
полное наименование должности	подпись	инициалы, фамилия

М.П.

Выписка из Единого государственного реестра недвижимости об объекте недвижимости
Сведения о частях земельного участка

833

Земельный участок			
<small>(вид объекта недвижимости)</small>			
Лист № __ Раздела 4.2	Всего листов раздела 4.2 : __	Всего разделов: __	Всего листов выписки: __
11.10.2022 № 99/2022/499080555			
Кадастровый номер:		47:23:0000000:311	

Сведения о характерных точках границы части (частей) земельного участка				
Учетный номер части: 222				
Система координат: Местная 167				
Зона №				
Номер точки	Координаты, м		Описание закрепления на местности	Средняя квадратическая погрешность определения координат характерных точек границы части земельного участка, м
	X	Y		
1	2	3	4	5
1707	390906.67	2204040.21	данные отсутствуют	данные отсутствуют
1707	390906.67	2204040.21	данные отсутствуют	данные отсутствуют
1708	390898.13	2204043.06	данные отсутствуют	данные отсутствуют
1709	390898.17	2204043.17	данные отсутствуют	данные отсутствуют
1710	390871.43	2204049.57	данные отсутствуют	данные отсутствуют
1711	390845.54	2204057.18	данные отсутствуют	данные отсутствуют
1712	390822.8	2204063.71	данные отсутствуют	данные отсутствуют
1713	390821.54	2204059.91	данные отсутствуют	данные отсутствуют
1714	390844.42	2204053.34	данные отсутствуют	данные отсутствуют
1715	390870.4	2204045.7	данные отсутствуют	данные отсутствуют
1716	390905.63	2204037.27	данные отсутствуют	данные отсутствуют
1717	390905.68	2204037.26	данные отсутствуют	данные отсутствуют

Государственный регистратор		ФГИС ЕГРН
полное наименование должности	подпись	инициалы, фамилия

М.П.

Выписка из Единого государственного реестра недвижимости об объекте недвижимости
Сведения о частях земельного участка

834

Земельный участок			
<small>(вид объекта недвижимости)</small>			
Лист № __ Раздела 4.2	Всего листов раздела 4.2 : __	Всего разделов: __	Всего листов выписки: __
11.10.2022 № 99/2022/499080555			
Кадастровый номер:		47:23:0000000:311	

Сведения о характерных точках границы части (частей) земельного участка				
Учетный номер части: 223				
Система координат: Местная 167				
Зона №				
Номер точки	Координаты, м		Описание закрепления на местности	Средняя квадратическая погрешность определения координат характерных точек границы части земельного участка, м
	X	Y		
1	2	3	4	5
1718	365240	2192592.78	данные отсутствуют	данные отсутствуют
1718	365240	2192592.78	данные отсутствуют	данные отсутствуют
1719	365269.83	2192596.13	данные отсутствуют	данные отсутствуют
1720	365265.56	2192660.05	данные отсутствуют	данные отсутствуют
1721	365235.73	2192656.7	данные отсутствуют	данные отсутствуют

Государственный регистратор		ФГИС ЕГРН
полное наименование должности	подпись	инициалы, фамилия

М.П.

Выписка из Единого государственного реестра недвижимости об объекте недвижимости
Сведения о частях земельного участка

835

Земельный участок			
<small>(вид объекта недвижимости)</small>			
Лист № __ Раздела 4.2	Всего листов раздела 4.2 : __	Всего разделов: __	Всего листов выписки: __
11.10.2022 № 99/2022/499080555			
Кадастровый номер:		47:23:0000000:311	

Сведения о характерных точках границы части (частей) земельного участка				
Учетный номер части: 224				
Система координат: Местная 167				
Зона №				
Номер точки	Координаты, м		Описание закрепления на местности	Средняя квадратическая погрешность определения координат характерных точек границы части земельного участка, м
	X	Y		
1	2	3	4	5
1722	391072.85	2204425.07	данные отсутствуют	данные отсутствуют
1722	391072.85	2204425.07	данные отсутствуют	данные отсутствуют
1723	391091.39	2204458.05	данные отсутствуют	данные отсутствуют
1724	391104.42	2204479.63	данные отсутствуют	данные отсутствуют
1725	391044.02	2204513.03	данные отсутствуют	данные отсутствуют
1726	391031.23	2204491.84	данные отсутствуют	данные отсутствуют
1727	391012.5	2204458.46	данные отсутствуют	данные отсутствуют

Государственный регистратор		ФГИС ЕГРН
полное наименование должности	подпись	инициалы, фамилия

М.П.

Выписка из Единого государственного реестра недвижимости об объекте недвижимости
Сведения о частях земельного участка

836

Земельный участок				
<small>(вид объекта недвижимости)</small>				
Лист № __ Раздела 4.2		Всего листов раздела 4.2 : __		Всего разделов: __
Всего листов выписки: __				
11.10.2022 № 99/2022/499080555				
Кадастровый номер:			47:23:0000000:311	
Сведения о характерных точках границы части (частей) земельного участка				
Учетный номер части: 225				
Система координат: Местная 167				
Зона №				
Номер точки	Координаты, м		Описание закрепления на местности	Средняя квадратическая погрешность определения координат характерных точек границы части земельного участка, м
	X	Y		
1	2	3	4	5
520	390722.87	2202665.34	данные отсутствуют	данные отсутствуют
534	390007.46	2200123.26	данные отсутствуют	данные отсутствуют
1728	390671.75	2202550.88	данные отсутствуют	данные отсутствуют
1728	390671.75	2202550.88	данные отсутствуют	данные отсутствуют
1729	390722.06	2202642.86	данные отсутствуют	данные отсутствуют
1730	390724.46	2202709.65	данные отсутствуют	данные отсутствуют
1731	390710.48	2202684.2	данные отсутствуют	данные отсутствуют
1732	390674.15	2202617.78	данные отсутствуют	данные отсутствуют
1733	390039.4	2199897.94	данные отсутствуют	данные отсутствуют
1733	390039.4	2199897.94	данные отсутствуют	данные отсутствуют
1734	390046.37	2199926.14	данные отсутствуют	данные отсутствуют
1735	390034.77	2200035.7	данные отсутствуют	данные отсутствуют
1736	390023.84	2200139.52	данные отсутствуют	данные отсутствуют
1737	390023.35	2200144.1	данные отсутствуют	данные отсутствуют
1738	390016.56	2200137.62	данные отсутствуют	данные отсутствуют
1739	389996.08	2200116.55	данные отсутствуют	данные отсутствуют
Государственный регистратор			ФГИС ЕГРН	
полное наименование должности			подпись	
			инициалы, фамилия	

М.П.

Выписка из Единого государственного реестра недвижимости об объекте недвижимости
Сведения о частях земельного участка

Земельный участок			837
<small>(вид объекта недвижимости)</small>			
Лист № ____ Раздела 4.2	Всего листов раздела 4.2 : ____	Всего разделов: ____	Всего листов выписки: ____
11.10.2022 № 99/2022/499080555			
Кадастровый номер:		47:23:000000:311	

Номер точки	Координаты, м		Описание закрепления на местности	Средняя квадратическая погрешность определения координат характерных точек границы части земельного участка, м
	X	Y		
1	2	3	4	5
1740	390000.23	2200077.2	данные отсутствуют	данные отсутствуют
1741	390024.79	2200091.68	данные отсутствуют	данные отсутствуют
1742	390037.16	2199890.38	данные отсутствуют	данные отсутствуют

Государственный регистратор		ФГИС ЕГРН
полное наименование должности	подпись	инициалы, фамилия

М.П.

Выписка из Единого государственного реестра недвижимости об объекте недвижимости
Сведения о частях земельного участка

838

Земельный участок			
<small>(вид объекта недвижимости)</small>			
Лист № __ Раздела 4.2	Всего листов раздела 4.2 : __	Всего разделов: __	Всего листов выписки: __
11.10.2022 № 99/2022/499080555			
Кадастровый номер:		47:23:0000000:311	

Сведения о характерных точках границы части (частей) земельного участка				
Учетный номер части: 226				
Система координат: Местная 167				
Зона №				
Номер точки	Координаты, м		Описание закрепления на местности	Средняя квадратическая погрешность определения координат характерных точек границы части земельного участка, м
	X	Y		
1	2	3	4	5
1743	391031.6	2204347.52	данные отсутствуют	данные отсутствуют
1743	391031.6	2204347.52	данные отсутствуют	данные отсутствуют
1744	390971.14	2204380.74	данные отсутствуют	данные отсутствуют
1745	390957.43	2204354.04	данные отсутствуют	данные отсутствуют
1746	391017.87	2204320.83	данные отсутствуют	данные отсутствуют

Государственный регистратор		ФГИС ЕГРН
полное наименование должности	подпись	инициалы, фамилия

М.П.

Выписка из Единого государственного реестра недвижимости об объекте недвижимости
Сведения о частях земельного участка

839

Земельный участок			
<small>(вид объекта недвижимости)</small>			
Лист № __ Раздела 4.2	Всего листов раздела 4.2 : __	Всего разделов: __	Всего листов выписки: __
11.10.2022 № 99/2022/499080555			
Кадастровый номер:		47:23:0000000:311	

Сведения о характерных точках границы части (частей) земельного участка				
Учетный номер части: 227				
Система координат: Местная 167				
Зона №				
Номер точки	Координаты, м		Описание закрепления на местности	Средняя квадратическая погрешность определения координат характерных точек границы части земельного участка, м
	X	Y		
1	2	3	4	5
1743	391031.6	2204347.52	данные отсутствуют	данные отсутствуют
1743	391031.6	2204347.52	данные отсутствуют	данные отсутствуют
1744	390971.14	2204380.74	данные отсутствуют	данные отсутствуют
1745	390957.43	2204354.04	данные отсутствуют	данные отсутствуют
1746	391017.87	2204320.83	данные отсутствуют	данные отсутствуют

Государственный регистратор		ФГИС ЕГРН
полное наименование должности	подпись	инициалы, фамилия

М.П.

Выписка из Единого государственного реестра недвижимости об объекте недвижимости
Сведения о частях земельного участка

840

Земельный участок				
<small>(вид объекта недвижимости)</small>				
Лист № __ Раздела 4.2		Всего листов раздела 4.2 : __		Всего разделов: __
Всего листов выписки: __				
11.10.2022 № 99/2022/499080555				
Кадастровый номер:			47:23:0000000:311	
Сведения о характерных точках границы части (частей) земельного участка				
Учетный номер части: 228				
Система координат: Местная 167				
Зона №				
Номер точки	Координаты, м		Описание закрепления на местности	Средняя квадратическая погрешность определения координат характерных точек границы части земельного участка, м
	X	Y		
1	2	3	4	5
415	397631.29	2205414.18	данные отсутствуют	данные отсутствуют
1747	397914.36	2205316.66	данные отсутствуют	данные отсутствуют
1747	397914.36	2205316.66	данные отсутствуют	данные отсутствуют
1748	397912.94	2205308.99	данные отсутствуют	данные отсутствуют
1749	397947.15	2205303.25	данные отсутствуют	данные отсутствуют
1750	397863.25	2205337.55	данные отсутствуют	данные отсутствуют
1750	397863.25	2205337.55	данные отсутствуют	данные отсутствуют
1751	397781.86	2205370.82	данные отсутствуют	данные отсутствуют
1752	397774.97	2205373.62	данные отсутствуют	данные отсутствуют
1753	397772.97	2205372.22	данные отсутствуют	данные отсутствуют
1754	397662.45	2205387.21	данные отсутствуют	данные отсутствуют
1754	397662.45	2205387.21	данные отсутствуют	данные отсутствуют
1755	397692.7	2205401.76	данные отсутствуют	данные отсутствуют
1756	397697.65	2205405.04	данные отсутствуют	данные отсутствуют
1757	397604.63	2205442.85	данные отсутствуют	данные отсутствуют
1758	397581.9	2205436.92	данные отсутствуют	данные отсутствуют
Государственный регистратор			ФГИС ЕГРН	
полное наименование должности			подпись	
			инициалы, фамилия	

М.П.

Выписка из Единого государственного реестра недвижимости об объекте недвижимости
Сведения о частях земельного участка

Земельный участок			841
<small>(вид объекта недвижимости)</small>			
Лист № __ Раздела 4.2	Всего листов раздела 4.2 : __	Всего разделов: __	Всего листов выписки: __
11.10.2022 № 99/2022/499080555			
Кадастровый номер:		47:23:0000000:311	

Номер точки	Координаты, м		Описание закрепления на местности	Средняя квадратическая погрешность определения координат характерных точек границы части земельного участка, м
	X	Y		
1	2	3	4	5
1759	397641.3	2205406.81	данные отсутствуют	данные отсутствуют
1760	397631.06	2205400.04	данные отсутствуют	данные отсутствуют
1761	397439.21	2205368.67	данные отсутствуют	данные отсутствуют
1761	397439.21	2205368.67	данные отсутствуют	данные отсутствуют
1762	397474.85	2205377.96	данные отсутствуют	данные отсутствуют
1763	397448.68	2205394.42	данные отсутствуют	данные отсутствуют
1764	397441.01	2205400.16	данные отсутствуют	данные отсутствуют
1765	397410.68	2205392.25	данные отсутствуют	данные отсутствуют
1766	397420.99	2205381.08	данные отсутствуют	данные отсутствуют

Государственный регистратор		ФГИС ЕГРН
полное наименование должности	подпись	инициалы, фамилия

М.П.

Выписка из Единого государственного реестра недвижимости об объекте недвижимости
Сведения о частях земельного участка

842

Земельный участок			
<small>(вид объекта недвижимости)</small>			
Лист № __ Раздела 4.2	Всего листов раздела 4.2 : __	Всего разделов: __	Всего листов выписки: __
11.10.2022 № 99/2022/499080555			
Кадастровый номер:		47:23:0000000:311	

Сведения о характерных точках границы части (частей) земельного участка

Учетный номер части: 229

Система координат: Местная 167

Зона №

Номер точки	Координаты, м		Описание закрепления на местности	Средняя квадратическая погрешность определения координат характерных точек границы части земельного участка, м
	X	Y		
1	2	3	4	5
514	391683.77	2204925.48	данные отсутствуют	данные отсутствуют
1767	396046.85	2206007.41	данные отсутствуют	данные отсутствуют
1767	396046.85	2206007.41	данные отсутствуют	данные отсутствуют
1768	396061.51	2206069.47	данные отсутствуют	данные отсутствуют
1769	396029.92	2206066.29	данные отсутствуют	данные отсутствуют
1770	396015.26	2206004.17	данные отсутствуют	данные отсутствуют
1771	391664.19	2204885.53	данные отсутствуют	данные отсутствуют
1771	391664.19	2204885.53	данные отсутствуют	данные отсутствуют
1772	391699.23	2204913.45	данные отсутствуют	данные отсутствуют
1773	391674.98	2204932.55	данные отсутствуют	данные отсутствуют
1774	391633.48	2204899.45	данные отсутствуют	данные отсутствуют
1775	391637.87	2204820.03	данные отсутствуют	данные отсутствуют
1776	391668.08	2204815.5	данные отсутствуют	данные отсутствуют

Государственный регистратор		ФГИС ЕГРН
полное наименование должности	подпись	инициалы, фамилия

М.П.

Выписка из Единого государственного реестра недвижимости об объекте недвижимости
Сведения о частях земельного участка

843

Земельный участок			
<small>(вид объекта недвижимости)</small>			
Лист № __ Раздела 4.2	Всего листов раздела 4.2 : __	Всего разделов: __	Всего листов выписки: __
11.10.2022 № 99/2022/499080555			
Кадастровый номер:		47:23:0000000:311	

Сведения о характерных точках границы части (частей) земельного участка				
Учетный номер части: 230				
Система координат: Местная 167				
Зона №				
Номер точки	Координаты, м		Описание закрепления на местности	Средняя квадратическая погрешность определения координат характерных точек границы части земельного участка, м
	X	Y		
1	2	3	4	5
1777	380423.14	2195144.2	данные отсутствуют	данные отсутствуют
1777	380423.14	2195144.2	данные отсутствуют	данные отсутствуют
1778	380423.87	2195209.39	данные отсутствуют	данные отсутствуют
1779	380300.66	2195192.13	данные отсутствуют	данные отсутствуют
1780	380299.93	2195127.15	данные отсутствуют	данные отсутствуют

Государственный регистратор		ФГИС ЕГРН
полное наименование должности	подпись	инициалы, фамилия

М.П.

Выписка из Единого государственного реестра недвижимости об объекте недвижимости
Сведения о частях земельного участка

844

Земельный участок			
<small>(вид объекта недвижимости)</small>			
Лист № __ Раздела 4.2	Всего листов раздела 4.2 : __	Всего разделов: __	Всего листов выписки: __
11.10.2022 № 99/2022/499080555			
Кадастровый номер:		47:23:0000000:311	

Сведения о характерных точках границы части (частей) земельного участка				
Учетный номер части: 231				
Система координат: Местная 167				
Зона №				
Номер точки	Координаты, м		Описание закрепления на местности	Средняя квадратическая погрешность определения координат характерных точек границы части земельного участка, м
	X	Y		
1	2	3	4	5
241	399422.51	2205795.91	данные отсутствуют	данные отсутствуют
291	399414.05	2205757.11	данные отсутствуют	данные отсутствуют
1781	399408.34	2205753.99	данные отсутствуют	данные отсутствуют
1781	399408.34	2205753.99	данные отсутствуют	данные отсутствуют
1782	399475.53	2205790.68	данные отсутствуют	данные отсутствуют
1783	399460.41	2205816.61	данные отсутствуют	данные отсутствуют
1784	399393.11	2205779.86	данные отсутствуют	данные отсутствуют
1785	391096.48	2204466.48	данные отсутствуют	данные отсутствуют
1785	391096.48	2204466.48	данные отсутствуют	данные отсутствуют
1786	391129.06	2204520.46	данные отсутствуют	данные отсутствуют
1787	391068.62	2204553.78	данные отсутствуют	данные отсутствуют
1788	391036.04	2204499.81	данные отсутствуют	данные отсутствуют

Государственный регистратор		ФГИС ЕГРН
полное наименование должности	подпись	инициалы, фамилия

М.П.

Выписка из Единого государственного реестра недвижимости об объекте недвижимости
Сведения о частях земельного участка

845

Земельный участок			
<small>(вид объекта недвижимости)</small>			
Лист № __ Раздела 4.2	Всего листов раздела 4.2 : __	Всего разделов: __	Всего листов выписки: __
11.10.2022 № 99/2022/499080555			
Кадастровый номер:		47:23:0000000:311	

Сведения о характерных точках границы части (частей) земельного участка				
Учетный номер части: 232				
Система координат: Местная 167				
Зона №				
Номер точки	Координаты, м		Описание закрепления на местности	Средняя квадратическая погрешность определения координат характерных точек границы части земельного участка, м
	X	Y		
1	2	3	4	5
1277	376181.98	2194596.92	данные отсутствуют	данные отсутствуют
1723	391091.39	2204458.05	данные отсутствуют	данные отсутствуют
1726	391031.23	2204491.84	данные отсутствуют	данные отсутствуют
1789	391079.11	2204436.2	данные отсутствуют	данные отсутствуют
1789	391079.11	2204436.2	данные отсутствуют	данные отсутствуют
1790	391111.01	2204490.55	данные отсутствуют	данные отсутствуют
1791	391050.66	2204524.02	данные отсутствуют	данные отсутствуют
1792	391018.78	2204469.66	данные отсутствуют	данные отсутствуют
1793	376172.91	2194531.01	данные отсутствуют	данные отсутствуют
1793	376172.91	2194531.01	данные отсутствуют	данные отсутствуют
1794	376185.09	2194597.38	данные отсутствуют	данные отсутствуют
1795	376107.79	2194586.27	данные отсутствуют	данные отсутствуют
1796	376096.28	2194520	данные отсутствуют	данные отсутствуют

Государственный регистратор		ФГИС ЕГРН
полное наименование должности	подпись	инициалы, фамилия

М.П.

Выписка из Единого государственного реестра недвижимости об объекте недвижимости
Сведения о частях земельного участка

846

Земельный участок			
<small>(вид объекта недвижимости)</small>			
Лист № __ Раздела 4.2	Всего листов раздела 4.2 : __	Всего разделов: __	Всего листов выписки: __
11.10.2022 № 99/2022/499080555			
Кадастровый номер:		47:23:0000000:311	

Сведения о характерных точках границы части (частей) земельного участка				
Учетный номер части: 233				
Система координат: Местная 167				
Зона №				
Номер точки	Координаты, м		Описание закрепления на местности	Средняя квадратическая погрешность определения координат характерных точек границы части земельного участка, м
	X	Y		
1	2	3	4	5
1797	376121.04	2194523.56	данные отсутствуют	данные отсутствуют
1797	376121.04	2194523.56	данные отсутствуют	данные отсутствуют
1798	376132.66	2194589.84	данные отсутствуют	данные отсутствуют
1799	376057.03	2194578.98	данные отсутствуют	данные отсутствуют
1800	376044.94	2194512.63	данные отсутствуют	данные отсутствуют

Государственный регистратор		ФГИС ЕГРН
полное наименование должности	подпись	инициалы, фамилия

М.П.

Выписка из Единого государственного реестра недвижимости об объекте недвижимости
Сведения о частях земельного участка

847

Земельный участок			
<small>(вид объекта недвижимости)</small>			
Лист № __ Раздела 4.2	Всего листов раздела 4.2 : __	Всего разделов: __	Всего листов выписки: __
11.10.2022 № 99/2022/499080555			
Кадастровый номер:		47:23:0000000:311	

Сведения о характерных точках границы части (частей) земельного участка				
Учетный номер части: 234				
Система координат: Местная 167				
Зона №				
Номер точки	Координаты, м		Описание закрепления на местности	Средняя квадратическая погрешность определения координат характерных точек границы части земельного участка, м
	X	Y		
1	2	3	4	5
1723	391091.39	2204458.05	данные отсутствуют	данные отсутствуют
1723	391091.39	2204458.05	данные отсутствуют	данные отсутствуют
1726	391031.23	2204491.84	данные отсутствуют	данные отсутствуют
1801	391122.54	2204509.66	данные отсутствуют	данные отсутствуют
1802	391062.1	2204542.99	данные отсутствуют	данные отсутствуют
1803	391029.61	2204488.96	данные отсутствуют	данные отсутствуют
1804	391090.04	2204455.64	данные отсутствуют	данные отсутствуют

Государственный регистратор		ФГИС ЕГРН
полное наименование должности	подпись	инициалы, фамилия

М.П.

Выписка из Единого государственного реестра недвижимости об объекте недвижимости
Сведения о частях земельного участка

848

Земельный участок			
<small>(вид объекта недвижимости)</small>			
Лист № __ Раздела 4.2	Всего листов раздела 4.2 : __	Всего разделов: __	Всего листов выписки: __
11.10.2022 № 99/2022/499080555			
Кадастровый номер:		47:23:0000000:311	

Сведения о характерных точках границы части (частей) земельного участка				
Учетный номер части: 235				
Система координат: Местная 167				
Зона №				
Номер точки	Координаты, м		Описание закрепления на местности	Средняя квадратическая погрешность определения координат характерных точек границы части земельного участка, м
	X	Y		
1	2	3	4	5
1805	390881.38	2203964.56	данные отсутствуют	данные отсутствуют
1805	390881.38	2203964.56	данные отсутствуют	данные отсутствуют
1806	390900.1	2204020.56	данные отсутствуют	данные отсутствуют
1807	390800.35	2203996.33	данные отсутствуют	данные отсутствуют
1808	390794.34	2203978.29	данные отсутствуют	данные отсутствуют
1809	390781.7	2203940.34	данные отсутствуют	данные отсутствуют

Государственный регистратор		ФГИС ЕГРН
полное наименование должности	подпись	инициалы, фамилия

М.П.

Выписка из Единого государственного реестра недвижимости об объекте недвижимости
Сведения о частях земельного участка

849

Земельный участок				
(вид объекта недвижимости)				
Лист № ___ Раздела 4.2		Всего листов раздела 4.2 : ___		Всего разделов: ___
Всего листов выписки: ___				
11.10.2022 № 99/2022/499080555				
Кадастровый номер:			47:23:0000000:311	
Сведения о характерных точках границы части (частей) земельного участка				
Учетный номер части: 236				
Система координат: Местная 167				
Зона №				
Номер точки	Координаты, м		Описание закрепления на местности	Средняя квадратическая погрешность определения координат характерных точек границы части земельного участка, м
	X	Y		
1	2	3	4	5
524	390674.48	2202627.01	данные отсутствуют	данные отсутствуют
1733	390039.4	2199897.94	данные отсутствуют	данные отсутствуют
1733	390039.4	2199897.94	данные отсутствуют	данные отсутствуют
1738	390016.56	2200137.62	данные отсутствуют	данные отсутствуют
1741	390024.79	2200091.68	данные отсутствуют	данные отсутствуют
1742	390037.16	2199890.38	данные отсутствуют	данные отсутствуют
1810	390673.22	2202588.15	данные отсутствуют	данные отсутствуют
1810	390673.22	2202588.15	данные отсутствуют	данные отсутствуют
1811	390723.38	2202679.56	данные отсутствуют	данные отсутствуют
1812	390727.18	2202785.23	данные отсутствуют	данные отсутствуют
1813	390702.75	2202739.68	данные отсутствуют	данные отсутствуют
1814	390676.83	2202692.44	данные отсутствуют	данные отсутствуют
1815	390673.08	2202587.89	данные отсутствуют	данные отсутствуют
1816	390069.97	2200021.66	данные отсутствуют	данные отсутствуют
1817	390068.32	2200039.08	данные отсутствуют	данные отсутствуют
1818	390054.8	2200174.1	данные отсутствуют	данные отсутствуют
Государственный регистратор			ФГИС ЕГРН	
полное наименование должности			подпись	
			инициалы, фамилия	

М.П.

Выписка из Единого государственного реестра недвижимости об объекте недвижимости
Сведения о частях земельного участка

Земельный участок			850
<small>(вид объекта недвижимости)</small>			
Лист № ___ Раздела 4.2	Всего листов раздела 4.2 : ___	Всего разделов: ___	Всего листов выписки: ___
11.10.2022 № 99/2022/499080555			
Кадастровый номер:		47:23:000000:311	

Номер точки	Координаты, м		Описание закрепления на местности	Средняя квадратическая погрешность определения координат характерных точек границы части земельного участка, м
	X	Y		
1	2	3	4	5
1819	390009.34	2200126.23	данные отсутствуют	данные отсутствуют
1820	390013.47	2200085	данные отсутствуют	данные отсутствуют

Государственный регистратор		ФГИС ЕГРН
полное наименование должности	подпись	инициалы, фамилия

М.П.

Выписка из Единого государственного реестра недвижимости об объекте недвижимости
Сведения о частях земельного участка

851

Земельный участок			
<small>(вид объекта недвижимости)</small>			
Лист № __ Раздела 4.2	Всего листов раздела 4.2 : __	Всего разделов: __	Всего листов выписки: __
11.10.2022 № 99/2022/499080555			
Кадастровый номер:		47:23:0000000:311	

Сведения о характерных точках границы части (частей) земельного участка				
Учетный номер части: 237				
Система координат: Местная 167				
Зона №				
Номер точки	Координаты, м		Описание закрепления на местности	Средняя квадратическая погрешность определения координат характерных точек границы части земельного участка, м
	X	Y		
1	2	3	4	5
1821	403373.66	2207892.74	данные отсутствуют	данные отсутствуют
1821	403373.66	2207892.74	данные отсутствуют	данные отсутствуют
1822	403418.67	2207917.16	данные отсутствуют	данные отсутствуют
1823	403418.74	2207917	данные отсутствуют	данные отсутствуют
1824	403421.86	2207918.77	данные отсутствуют	данные отсутствуют
1825	403421.07	2207930.25	данные отсутствуют	данные отсутствуют
1826	403371.06	2207926.49	данные отсутствуют	данные отсутствуют
1827	403372.94	2207901.44	данные отсутствуют	данные отсутствуют

Государственный регистратор		ФГИС ЕГРН
полное наименование должности	подпись	инициалы, фамилия

М.П.

Выписка из Единого государственного реестра недвижимости об объекте недвижимости
Сведения о частях земельного участка

852

Земельный участок				
<small>(вид объекта недвижимости)</small>				
Лист № __ Раздела 4.2		Всего листов раздела 4.2 : __		Всего разделов: __
Всего листов выписки: __				
11.10.2022 № 99/2022/499080555				
Кадастровый номер:			47:23:0000000:311	
Сведения о характерных точках границы части (частей) земельного участка				
Учетный номер части: 238				
Система координат: Местная 167				
Зона №				
Номер точки	Координаты, м		Описание закрепления на местности	Средняя квадратическая погрешность определения координат характерных точек границы части земельного участка, м
	X	Y		
1	2	3	4	5
1828	390785.94	2203905.63	данные отсутствуют	данные отсутствуют
1828	390785.94	2203905.63	данные отсутствуют	данные отсутствуют
1829	390868.27	2203925.33	данные отсутствуют	данные отсутствуют
1830	390885.83	2203977.87	данные отсутствуют	данные отсутствуют
1831	390884.53	2203977.55	данные отсутствуют	данные отсутствуют
1832	390786.26	2203954.03	данные отсутствуют	данные отсутствуют
1833	390778.78	2203931.59	данные отсутствуют	данные отсутствуют
1834	390770.71	2203901.95	данные отсутствуют	данные отсутствуют
Государственный регистратор			ФГИС ЕГРН	
полное наименование должности			подпись	
			инициалы, фамилия	

М.П.

Выписка из Единого государственного реестра недвижимости об объекте недвижимости
Сведения о частях земельного участка

853

Земельный участок			
<small>(вид объекта недвижимости)</small>			
Лист № __ Раздела 4.2	Всего листов раздела 4.2 : __	Всего разделов: __	Всего листов выписки: __
11.10.2022 № 99/2022/499080555			
Кадастровый номер:		47:23:0000000:311	

Сведения о характерных точках границы части (частей) земельного участка				
Учетный номер части: 239				
Система координат: Местная 167				
Зона №				
Номер точки	Координаты, м		Описание закрепления на местности	Средняя квадратическая погрешность определения координат характерных точек границы части земельного участка, м
	X	Y		
1	2	3	4	5
1822	403418.67	2207917.16	данные отсутствуют	данные отсутствуют
1822	403418.67	2207917.16	данные отсутствуют	данные отсутствуют
1823	403418.74	2207917	данные отсутствуют	данные отсутствуют
1835	403421.78	2207918.73	данные отсутствуют	данные отсутствуют
1836	403416.52	2207988.56	данные отсутствуют	данные отсутствуют
1837	403368.35	2207962.44	данные отсутствуют	данные отсутствуют
1838	403373.6	2207892.71	данные отсутствуют	данные отсутствуют

Государственный регистратор		ФГИС ЕГРН
полное наименование должности	подпись	инициалы, фамилия

М.П.

Выписка из Единого государственного реестра недвижимости об объекте недвижимости
Сведения о частях земельного участка

854

Земельный участок			
<small>(вид объекта недвижимости)</small>			
Лист № __ Раздела 4.2	Всего листов раздела 4.2 : __	Всего разделов: __	Всего листов выписки: __
11.10.2022 № 99/2022/499080555			
Кадастровый номер:		47:23:0000000:311	

Сведения о характерных точках границы части (частей) земельного участка				
Учетный номер части: 240				
Система координат: Местная 167				
Зона №				
Номер точки	Координаты, м		Описание закрепления на местности	Средняя квадратическая погрешность определения координат характерных точек границы части земельного участка, м
	X	Y		
1	2	3	4	5
1839	375999.68	2194506.13	данные отсутствуют	данные отсутствуют
1839	375999.68	2194506.13	данные отсутствуют	данные отсутствуют
1840	376068.34	2194515.99	данные отсутствуют	данные отсутствуют
1841	376092.85	2194584.13	данные отсутствуют	данные отсутствуют
1842	376036.82	2194576.08	данные отсутствуют	данные отсутствуют
1843	376020.03	2194529.41	данные отсутствуют	данные отсутствуют

Государственный регистратор		ФГИС ЕГРН
полное наименование должности	подпись	инициалы, фамилия

М.П.

Выписка из Единого государственного реестра недвижимости об объекте недвижимости
Сведения о частях земельного участка

855

Земельный участок			
<small>(вид объекта недвижимости)</small>			
Лист № __ Раздела 4.2	Всего листов раздела 4.2 : __	Всего разделов: __	Всего листов выписки: __
11.10.2022 № 99/2022/499080555			
Кадастровый номер:		47:23:0000000:311	

Сведения о характерных точках границы части (частей) земельного участка				
Учетный номер части: 241				
Система координат: Местная 167				
Зона №				
Номер точки	Координаты, м		Описание закрепления на местности	Средняя квадратическая погрешность определения координат характерных точек границы части земельного участка, м
	X	Y		
1	2	3	4	5
1822	403418.67	2207917.16	данные отсутствуют	данные отсутствуют
1822	403418.67	2207917.16	данные отсутствуют	данные отсутствуют
1823	403418.74	2207917	данные отсутствуют	данные отсутствуют
1844	403418.79	2207917.03	данные отсутствуют	данные отсутствуют
1845	403415.96	2207929.28	данные отсутствуют	данные отсутствуют
1846	403376.07	2207926.42	данные отсутствуют	данные отсутствуют
1847	403373.1	2207906.05	данные отсутствуют	данные отсутствуют
1848	403376.03	2207894.03	данные отсутствуют	данные отсутствуют

Государственный регистратор		ФГИС ЕГРН
полное наименование должности	подпись	инициалы, фамилия

М.П.

Выписка из Единого государственного реестра недвижимости об объекте недвижимости
Сведения о частях земельного участка

856

Земельный участок				
<small>(вид объекта недвижимости)</small>				
Лист № __ Раздела 4.2		Всего листов раздела 4.2 : __		Всего разделов: __
Всего листов выписки: __				
11.10.2022 № 99/2022/499080555				
Кадастровый номер:			47:23:0000000:311	
Сведения о характерных точках границы части (частей) земельного участка				
Учетный номер части: 242				
Система координат: Местная 167				
Зона №				
Номер точки	Координаты, м		Описание закрепления на местности	Средняя квадратическая погрешность определения координат характерных точек границы части земельного участка, м
	X	Y		
1	2	3	4	5
514	391683.77	2204925.48	данные отсутствуют	данные отсутствуют
1849	391674.44	2204880.94	данные отсутствуют	данные отсутствуют
1849	391674.44	2204880.94	данные отсутствуют	данные отсутствуют
1850	391707.27	2204907.2	данные отсутствуют	данные отсутствуют
1851	391666.98	2204939	данные отсутствуют	данные отсутствуют
1852	391623.11	2204903.9	данные отсутствуют	данные отсутствуют
1853	391627.65	2204821.57	данные отсутствуют	данные отсутствуют
1854	391678.13	2204813.99	данные отсутствуют	данные отсутствуют
Государственный регистратор			ФГИС ЕГРН	
полное наименование должности			подпись	
			инициалы, фамилия	

М.П.

Выписка из Единого государственного реестра недвижимости об объекте недвижимости
Сведения о частях земельного участка

857

Земельный участок				
<small>(вид объекта недвижимости)</small>				
Лист № __ Раздела 4.2		Всего листов раздела 4.2 : __		Всего разделов: __
Всего листов выписки: __				
11.10.2022 № 99/2022/499080555				
Кадастровый номер:			47:23:0000000:311	
Сведения о характерных точках границы части (частей) земельного участка				
Учетный номер части: 243				
Система координат: Местная 167				
Зона №				
Номер точки	Координаты, м		Описание закрепления на местности	Средняя квадратическая погрешность определения координат характерных точек границы части земельного участка, м
	X	Y		
1	2	3	4	5
504	391607.68	2204824.56	данные отсутствуют	данные отсутствуют
1855	391630.65	2204915.35	данные отсутствуют	данные отсутствуют
1855	391630.65	2204915.35	данные отсутствуют	данные отсутствуют
1856	391663.25	2204941.99	данные отсутствуют	данные отсутствуют
1857	391624.23	2204973.4	данные отсутствуют	данные отсутствуют
1858	391579.3	2204938.38	данные отсутствуют	данные отсутствуют
1859	391585.68	2204827.57	данные отсутствуют	данные отсутствуют
1860	391635.63	2204820.37	данные отсутствуют	данные отсутствуют
Государственный регистратор			ФГИС ЕГРН	
полное наименование должности			подпись	
			инициалы, фамилия	

М.П.

Выписка из Единого государственного реестра недвижимости об объекте недвижимости
Сведения о частях земельного участка

858

Земельный участок			
<small>(вид объекта недвижимости)</small>			
Лист № __ Раздела 4.2	Всего листов раздела 4.2 : __	Всего разделов: __	Всего листов выписки: __
11.10.2022 № 99/2022/499080555			
Кадастровый номер:		47:23:0000000:311	

Сведения о характерных точках границы части (частей) земельного участка				
Учетный номер части: 244				
Система координат: Местная 167				
Зона №				
Номер точки	Координаты, м		Описание закрепления на местности	Средняя квадратическая погрешность определения координат характерных точек границы части земельного участка, м
	X	Y		
1	2	3	4	5
504	391607.68	2204824.56	данные отсутствуют	данные отсутствуют
1855	391630.65	2204915.35	данные отсутствуют	данные отсутствуют
1855	391630.65	2204915.35	данные отсутствуют	данные отсутствуют
1858	391579.3	2204938.38	данные отсутствуют	данные отсутствуют
1859	391585.68	2204827.57	данные отсутствуют	данные отсутствуют
1860	391635.63	2204820.37	данные отсутствуют	данные отсутствуют
1861	395949.6	2205995.83	данные отсутствуют	данные отсутствуют
1861	395949.6	2205995.83	данные отсутствуют	данные отсутствуют
1862	395949.51	2205995.21	данные отсутствуют	данные отсутствуют
1863	395985.8	2206000.6	данные отсутствуют	данные отсутствуют
1864	395995.32	2206062.8	данные отсутствуют	данные отсутствуют
1865	395986.16	2206061.88	данные отсутствуют	данные отсутствуют
1866	395944.69	2206055.85	данные отсутствуют	данные отсутствуют
1867	395935.14	2205993.44	данные отсутствуют	данные отсутствуют
1868	391663.53	2204941.77	данные отсутствуют	данные отсутствуют
1869	391623.92	2204973.65	данные отсутствуют	данные отсутствуют

Государственный регистратор		ФГИС ЕГРН
полное наименование должности	подпись	инициалы, фамилия

М.П.

Выписка из Единого государственного реестра недвижимости об объекте недвижимости
Сведения о частях земельного участка

859

Земельный участок			
<small>(вид объекта недвижимости)</small>			
Лист № __ Раздела 4.2	Всего листов раздела 4.2 : __	Всего разделов: __	Всего листов выписки: __
11.10.2022 № 99/2022/499080555			
Кадастровый номер:		47:23:0000000:311	

Сведения о характерных точках границы части (частей) земельного участка				
Учетный номер части: 245				
Система координат: Местная 167				
Зона №				
Номер точки	Координаты, м		Описание закрепления на местности	Средняя квадратическая погрешность определения координат характерных точек границы части земельного участка, м
	X	Y		
1	2	3	4	5
1277	376181.98	2194596.92	данные отсутствуют	данные отсутствуют
1870	391051.41	2204386	данные отсутствуют	данные отсутствуют
1870	391051.41	2204386	данные отсутствуют	данные отсутствуют
1871	390990.97	2204419.33	данные отсутствуют	данные отсутствуют
1872	390969.48	2204377.5	данные отсутствуют	данные отсутствуют
1873	391029.89	2204344.19	данные отсутствуют	данные отсутствуют
1874	376188.45	2194533.24	данные отсутствуют	данные отсутствуют
1874	376188.45	2194533.24	данные отсутствуют	данные отсутствуют
1875	376191.48	2194533.69	данные отсутствуют	данные отсутствуют
1876	376203.5	2194600.11	данные отсутствуют	данные отсутствуют
1877	376152.72	2194592.72	данные отсутствуют	данные отсутствуют
1878	376140.35	2194526.33	данные отсутствуют	данные отсутствуют

Государственный регистратор		ФГИС ЕГРН
полное наименование должности	подпись	инициалы, фамилия

М.П.

Выписка из Единого государственного реестра недвижимости об объекте недвижимости
Сведения о частях земельного участка

860

Земельный участок			
<small>(вид объекта недвижимости)</small>			
Лист № ___ Раздела 4.2	Всего листов раздела 4.2 : ___	Всего разделов: ___	Всего листов выписки: ___
11.10.2022 № 99/2022/499080555			
Кадастровый номер:		47:23:0000000:311	

Сведения о характерных точках границы части (частей) земельного участка				
Учетный номер части: 246				
Система координат: Местная 167				
Зона №				
Номер точки	Координаты, м		Описание закрепления на местности	Средняя квадратическая погрешность определения координат характерных точек границы части земельного участка, м
	X	Y		
1	2	3	4	5
1879	369028.06	2193368.49	данные отсутствуют	данные отсутствуют
1879	369028.06	2193368.49	данные отсутствуют	данные отсутствуют
1880	369016.68	2193400.54	данные отсутствуют	данные отсутствуют
1881	369011.94	2193398.91	данные отсутствуют	данные отсутствуют
1882	369023.32	2193366.85	данные отсутствуют	данные отсутствуют

Государственный регистратор		ФГИС ЕГРН
полное наименование должности	подпись	инициалы, фамилия

М.П.

Выписка из Единого государственного реестра недвижимости об объекте недвижимости
Сведения о частях земельного участка

861

Земельный участок			
<small>(вид объекта недвижимости)</small>			
Лист № __ Раздела 4.2	Всего листов раздела 4.2 : __	Всего разделов: __	Всего листов выписки: __
11.10.2022 № 99/2022/499080555			
Кадастровый номер:		47:23:0000000:311	

Сведения о характерных точках границы части (частей) земельного участка

Учетный номер части: 247

Система координат: Местная 167

Зона №

Номер точки	Координаты, м		Описание закрепления на местности	Средняя квадратическая погрешность определения координат характерных точек границы части земельного участка, м
	X	Y		
1	2	3	4	5
1883	389984.31	2199890.44	данные отсутствуют	данные отсутствуют
1883	389984.31	2199890.44	данные отсутствуют	данные отсутствуют
1884	389978.7	2199939.47	данные отсутствуют	данные отсутствуют
1885	389961.02	2199957.05	данные отсутствуют	данные отсутствуют
1886	389937.84	2199972.21	данные отсутствуют	данные отсутствуют
1887	389923.69	2199977.9	данные отсутствуют	данные отсутствуют
1888	389926.84	2199950.85	данные отсутствуют	данные отсутствуют
1889	389947.05	2199937.53	данные отсутствуют	данные отсутствуют
1890	389964.78	2199919.37	данные отсутствуют	данные отсутствуют
1891	389917.78	2200028.59	данные отсутствуют	данные отсутствуют
1891	389917.78	2200028.59	данные отсутствуют	данные отсутствуют
1892	389965.36	2200056.64	данные отсутствуют	данные отсутствуют
1893	389964.63	2200063.08	данные отсутствуют	данные отсутствуют
1894	389916.98	2200035.5	данные отсутствуют	данные отсутствуют

Государственный регистратор		ФГИС ЕГРН
полное наименование должности	подпись	инициалы, фамилия

М.П.

Выписка из Единого государственного реестра недвижимости об объекте недвижимости
Сведения о частях земельного участка

862

Земельный участок			
<small>(вид объекта недвижимости)</small>			
Лист № __ Раздела 4.2	Всего листов раздела 4.2 : __	Всего разделов: __	Всего листов выписки: __
11.10.2022 № 99/2022/499080555			
Кадастровый номер:		47:23:0000000:311	

Сведения о характерных точках границы части (частей) земельного участка				
Учетный номер части: 248				
Система координат: Местная 167				
Зона №				
Номер точки	Координаты, м		Описание закрепления на местности	Средняя квадратическая погрешность определения координат характерных точек границы части земельного участка, м
	X	Y		
1	2	3	4	5
1895	371076.33	2193796.41	данные отсутствуют	данные отсутствуют
1895	371076.33	2193796.41	данные отсутствуют	данные отсутствуют
1896	371095.19	2193799.29	данные отсутствуют	данные отсутствуют
1897	371097.12	2193799.58	данные отсутствуют	данные отсутствуют
1898	371093.14	2193819.09	данные отсутствуют	данные отсутствуют
1899	371072.35	2193815.94	данные отсутствуют	данные отсутствуют
1900	374723.77	2194321.45	данные отсутствуют	данные отсутствуют
1900	374723.77	2194321.45	данные отсутствуют	данные отсутствуют
1901	374723.89	2194386.17	данные отсутствуют	данные отсутствуют
1902	374702.88	2194383.05	данные отсутствуют	данные отсутствуют
1903	374702.75	2194318.33	данные отсутствуют	данные отсутствуют

Государственный регистратор		ФГИС ЕГРН
полное наименование должности	подпись	инициалы, фамилия

М.П.

Выписка из Единого государственного реестра недвижимости об объекте недвижимости
Сведения о частях земельного участка

863

Земельный участок			
<small>(вид объекта недвижимости)</small>			
Лист № __ Раздела 4.2	Всего листов раздела 4.2 : __	Всего разделов: __	Всего листов выписки: __
11.10.2022 № 99/2022/499080555			
Кадастровый номер:		47:23:0000000:311	

Сведения о характерных точках границы части (частей) земельного участка				
Учетный номер части: 249				
Система координат: Местная 167				
Зона №				
Номер точки	Координаты, м		Описание закрепления на местности	Средняя квадратическая погрешность определения координат характерных точек границы части земельного участка, м
	X	Y		
1	2	3	4	5
1904	369124.08	2193403.73	данные отсутствуют	данные отсутствуют
1904	369124.08	2193403.73	данные отсутствуют	данные отсутствуют
1905	369117.79	2193433.28	данные отсутствуют	данные отсутствуют
1906	369097.8	2193426.39	данные отсутствуют	данные отсутствуют
1907	369104.08	2193396.84	данные отсутствуют	данные отсутствуют

Государственный регистратор		ФГИС ЕГРН
полное наименование должности	подпись	инициалы, фамилия

М.П.

Выписка из Единого государственного реестра недвижимости об объекте недвижимости
Сведения о частях земельного участка

864

Земельный участок			
<small>(вид объекта недвижимости)</small>			
Лист № __ Раздела 4.2	Всего листов раздела 4.2 : __	Всего разделов: __	Всего листов выписки: __
11.10.2022 № 99/2022/499080555			
Кадастровый номер:		47:23:0000000:311	

Сведения о характерных точках границы части (частей) земельного участка				
Учетный номер части: 250				
Система координат: Местная 167				
Зона №				
Номер точки	Координаты, м		Описание закрепления на местности	Средняя квадратическая погрешность определения координат характерных точек границы части земельного участка, м
	X	Y		
1	2	3	4	5
1489	368357.37	2193163.16	данные отсутствуют	данные отсутствуют
1544	366356.81	2192759.86	данные отсутствуют	данные отсутствуют
1908	368357.28	2193138.15	данные отсутствуют	данные отсутствуют
1908	368357.28	2193138.15	данные отсутствуют	данные отсутствуют
1909	368376.02	2193143.92	данные отсутствуют	данные отсутствуют
1910	368370.22	2193171.59	данные отсутствуют	данные отсутствуют
1911	368351.02	2193160.82	данные отсутствуют	данные отсутствуют
1912	368355.87	2193137.67	данные отсутствуют	данные отсутствуют
1913	366346.26	2192732.67	данные отсутствуют	данные отсутствуют
1913	366346.26	2192732.67	данные отсутствуют	данные отсутствуют
1914	366367.16	2192734.96	данные отсутствуют	данные отсутствуют
1915	366365.8	2192758.35	данные отсутствуют	данные отсутствуют
1916	366344.73	2192758.77	данные отсутствуют	данные отсутствуют

Государственный регистратор		ФГИС ЕГРН
полное наименование должности	подпись	инициалы, фамилия

М.П.

Выписка из Единого государственного реестра недвижимости об объекте недвижимости
Сведения о частях земельного участка

865

Земельный участок			
<small>(вид объекта недвижимости)</small>			
Лист № __ Раздела 4.2	Всего листов раздела 4.2 : __	Всего разделов: __	Всего листов выписки: __
11.10.2022 № 99/2022/499080555			
Кадастровый номер:		47:23:0000000:311	

Сведения о характерных точках границы части (частей) земельного участка				
Учетный номер части: 251				
Система координат: Местная 167				
Зона №				
Номер точки	Координаты, м		Описание закрепления на местности	Средняя квадратическая погрешность определения координат характерных точек границы части земельного участка, м
	X	Y		
1	2	3	4	5
1917	378957.65	2194956.2	данные отсутствуют	данные отсутствуют
1917	378957.65	2194956.2	данные отсутствуют	данные отсутствуют
1918	378951.41	2194981.94	данные отсутствуют	данные отсутствуют
1919	378930.58	2194978.74	данные отсутствуют	данные отсутствуют
1920	378936.73	2194953.42	данные отсутствуют	данные отсутствуют

Государственный регистратор		ФГИС ЕГРН
полное наименование должности	подпись	инициалы, фамилия

М.П.

Выписка из Единого государственного реестра недвижимости об объекте недвижимости
Сведения о частях земельного участка

866

Земельный участок			
(вид объекта недвижимости)			
Лист № __ Раздела 4.2	Всего листов раздела 4.2 : __	Всего разделов: __	Всего листов выписки: __
11.10.2022 № 99/2022/499080555			
Кадастровый номер:		47:23:0000000:311	

Сведения о характерных точках границы части (частей) земельного участка				
Учетный номер части: 252				
Система координат: Местная 167				
Зона №				
Номер точки	Координаты, м		Описание закрепления на местности	Средняя квадратическая погрешность определения координат характерных точек границы части земельного участка, м
	X	Y		
1	2	3	4	5
1921	390848.01	2203854.85	данные отсутствуют	данные отсутствуют
1921	390848.01	2203854.85	данные отсутствуют	данные отсутствуют
1922	390862.28	2203908.7	данные отсутствуют	данные отсутствуют
1923	390872.52	2203938.05	данные отсутствуют	данные отсутствуют
1924	390774.18	2203914.65	данные отсутствуют	данные отсутствуют
1925	390751.49	2203831.29	данные отсутствуют	данные отсутствуют
1926	380719.66	2195185.22	данные отсутствуют	данные отсутствуют
1926	380719.66	2195185.22	данные отсутствуют	данные отсутствуют
1927	380794.06	2195195.51	данные отсутствуют	данные отсутствуют
1928	380786.72	2195260.21	данные отсутствуют	данные отсутствуют
1929	380712.18	2195249.73	данные отсутствуют	данные отсутствуют

Государственный регистратор		ФГИС ЕГРН
полное наименование должности	подпись	инициалы, фамилия

М.П.

Выписка из Единого государственного реестра недвижимости об объекте недвижимости
Сведения о частях земельного участка

867

Земельный участок			
<small>(вид объекта недвижимости)</small>			
Лист № __ Раздела 4.2	Всего листов раздела 4.2 : __	Всего разделов: __	Всего листов выписки: __
11.10.2022 № 99/2022/499080555			
Кадастровый номер:		47:23:0000000:311	

Сведения о характерных точках границы части (частей) земельного участка				
Учетный номер части: 253				
Система координат: Местная 167				
Зона №				
Номер точки	Координаты, м		Описание закрепления на местности	Средняя квадратическая погрешность определения координат характерных точек границы части земельного участка, м
	X	Y		
1	2	3	4	5
1930	403720.39	2208086.07	данные отсутствуют	данные отсутствуют
1930	403720.39	2208086.07	данные отсутствуют	данные отсутствуют
1931	403713.34	2208093.61	данные отсутствуют	данные отсутствуют
1932	403678.6	2208130.35	данные отсутствуют	данные отсутствуют
1933	403659.47	2208120	данные отсутствуют	данные отсутствуют
1934	403698.04	2208079.22	данные отсутствуют	данные отсутствуют
1935	403701.34	2208075.69	данные отсутствуют	данные отсутствуют

Государственный регистратор		ФГИС ЕГРН
полное наименование должности	подпись	инициалы, фамилия

М.П.

Выписка из Единого государственного реестра недвижимости об объекте недвижимости
Сведения о частях земельного участка

868

Земельный участок			
<small>(вид объекта недвижимости)</small>			
Лист № __ Раздела 4.2	Всего листов раздела 4.2 : __	Всего разделов: __	Всего листов выписки: __
11.10.2022 № 99/2022/499080555			
Кадастровый номер:		47:23:0000000:311	

Сведения о характерных точках границы части (частей) земельного участка				
Учетный номер части: 254				
Система координат: Местная 167				
Зона №				
Номер точки	Координаты, м		Описание закрепления на местности	Средняя квадратическая погрешность определения координат характерных точек границы части земельного участка, м
	X	Y		
1	2	3	4	5
1936	403704.01	2208077.15	данные отсутствуют	данные отсутствуют
1936	403704.01	2208077.15	данные отсутствуют	данные отсутствуют
1937	403696.95	2208084.62	данные отсутствуют	данные отсутствуют
1938	403662.23	2208121.49	данные отсутствуют	данные отсутствуют
1939	403643.12	2208111.16	данные отсутствуют	данные отсутствуют
1940	403681.68	2208070.21	данные отсутствуют	данные отсутствуют
1941	403684.94	2208066.76	данные отсутствуют	данные отсутствуют

Государственный регистратор		ФГИС ЕГРН
полное наименование должности	подпись	инициалы, фамилия

М.П.

Выписка из Единого государственного реестра недвижимости об объекте недвижимости
Сведения о частях земельного участка

869

Земельный участок				
<small>(вид объекта недвижимости)</small>				
Лист № __ Раздела 4.2		Всего листов раздела 4.2 : __		Всего разделов: __
Всего листов выписки: __				
11.10.2022 № 99/2022/499080555				
Кадастровый номер:			47:23:0000000:311	
Сведения о характерных точках границы части (частей) земельного участка				
Учетный номер части: 255				
Система координат: Местная 167				
Зона №				
Номер точки	Координаты, м		Описание закрепления на местности	Средняя квадратическая погрешность определения координат характерных точек границы части земельного участка, м
	X	Y		
1	2	3	4	5
1942	390123.53	2200156.72	данные отсутствуют	данные отсутствуют
1942	390123.53	2200156.72	данные отсутствуют	данные отсутствуют
1943	390123.66	2200156.93	данные отсутствуют	данные отсутствуют
1944	390225.92	2200218.26	данные отсутствуют	данные отсутствуют
1945	390235.13	2200222.06	данные отсутствуют	данные отсутствуют
1946	390284.52	2200251.95	данные отсутствуют	данные отсутствуют
1947	390289.18	2200259.44	данные отсутствуют	данные отсутствуют
1948	390122.21	2200158.39	данные отсутствуют	данные отсутствуют
1949	390059.28	2200011.49	данные отсутствуют	данные отсутствуют
1949	390059.28	2200011.49	данные отсутствуют	данные отсутствуют
1950	390068.77	2200016.8	данные отсутствуют	данные отсутствуют
1951	390070.08	2200022.12	данные отсутствуют	данные отсутствуют
1952	390057.87	2200015.29	данные отсутствуют	данные отсутствуют
1953	390042.28	2200012.16	данные отсутствуют	данные отсутствуют
1954	390029.47	2200015.47	данные отсутствуют	данные отсутствуют
1955	390029.73	2200011.29	данные отсутствуют	данные отсутствуют
Государственный регистратор			ФГИС ЕГРН	
полное наименование должности			подпись	
			инициалы, фамилия	

М.П.

Выписка из Единого государственного реестра недвижимости об объекте недвижимости
Сведения о частях земельного участка

Земельный участок			870
<small>(вид объекта недвижимости)</small>			
Лист № __ Раздела 4.2	Всего листов раздела 4.2 : __	Всего разделов: __	Всего листов выписки: __
11.10.2022 № 99/2022/499080555			
Кадастровый номер:		47:23:0000000:311	

Номер точки	Координаты, м		Описание закрепления на местности	Средняя квадратическая погрешность определения координат характерных точек границы части земельного участка, м
	X	Y		
1	2	3	4	5
1956	390042.16	2200008.07	данные отсутствуют	данные отсутствуют
1957	389857.83	2199968.15	данные отсутствуют	данные отсутствуют
1957	389857.83	2199968.15	данные отсутствуют	данные отсутствуют
1958	389859.23	2199967.94	данные отсутствуют	данные отсутствуют
1959	389872.46	2199981.19	данные отсутствуют	данные отсутствуют
1960	389889.03	2199987.68	данные отсутствуют	данные отсутствуют
1961	389880.88	2199988.78	данные отсутствуют	данные отсутствуют
1962	389870.22	2199984.61	данные отсутствуют	данные отсутствуют
1963	389854.83	2199969.2	данные отсутствуют	данные отсутствуют
1964	389854.51	2199967.73	данные отсутствуют	данные отсутствуют

Государственный регистратор		ФГИС ЕГРН
полное наименование должности	подпись	инициалы, фамилия

М.П.

Выписка из Единого государственного реестра недвижимости об объекте недвижимости
Сведения о частях земельного участка

871

Земельный участок			
<small>(вид объекта недвижимости)</small>			
Лист № __ Раздела 4.2	Всего листов раздела 4.2 : __	Всего разделов: __	Всего листов выписки: __
11.10.2022 № 99/2022/499080555			
Кадастровый номер:		47:23:0000000:311	

Сведения о характерных точках границы части (частей) земельного участка				
Учетный номер части: 256				
Система координат: Местная 167				
Зона №				
Номер точки	Координаты, м		Описание закрепления на местности	Средняя квадратическая погрешность определения координат характерных точек границы части земельного участка, м
	X	Y		
1	2	3	4	5
1965	374441.21	2194343.32	данные отсутствуют	данные отсутствуют
1965	374441.21	2194343.32	данные отсутствуют	данные отсутствуют
1966	374772.9	2194393.44	данные отсутствуют	данные отсутствуют
1967	374440.98	2194344.18	данные отсутствуют	данные отсутствуют

Государственный регистратор		ФГИС ЕГРН
полное наименование должности	подпись	инициалы, фамилия

М.П.

Выписка из Единого государственного реестра недвижимости об объекте недвижимости
Сведения о частях земельного участка

872

Земельный участок			
<small>(вид объекта недвижимости)</small>			
Лист № ___ Раздела 4.2	Всего листов раздела 4.2 : ___	Всего разделов: ___	Всего листов выписки: ___
11.10.2022 № 99/2022/499080555			
Кадастровый номер:		47:23:0000000:311	

Сведения о характерных точках границы части (частей) земельного участка				
Учетный номер части: 257				
Система координат: Местная 167				
Зона №				
Номер точки	Координаты, м		Описание закрепления на местности	Средняя квадратическая погрешность определения координат характерных точек границы части земельного участка, м
	X	Y		
1	2	3	4	5
1968	388308.83	2199041.3	данные отсутствуют	данные отсутствуют
1968	388308.83	2199041.3	данные отсутствуют	данные отсутствуют
1969	388315.72	2199045.45	данные отсутствуют	данные отсутствуют
1970	388284.73	2199101.49	данные отсутствуют	данные отсутствуют
1971	388277.04	2199096.85	данные отсутствуют	данные отсутствуют

Государственный регистратор		ФГИС ЕГРН
полное наименование должности	подпись	инициалы, фамилия

М.П.

Выписка из Единого государственного реестра недвижимости об объекте недвижимости
Сведения о частях земельного участка

873

Земельный участок			
<small>(вид объекта недвижимости)</small>			
Лист № __ Раздела 4.2	Всего листов раздела 4.2 : __	Всего разделов: __	Всего листов выписки: __
11.10.2022 № 99/2022/499080555			
Кадастровый номер:		47:23:0000000:311	

Сведения о характерных точках границы части (частей) земельного участка				
Учетный номер части: 258				
Система координат: Местная 167				
Зона №				
Номер точки	Координаты, м		Описание закрепления на местности	Средняя квадратическая погрешность определения координат характерных точек границы части земельного участка, м
	X	Y		
1	2	3	4	5
1972	402650.77	2207502.54	данные отсутствуют	данные отсутствуют
1972	402650.77	2207502.54	данные отсутствуют	данные отсутствуют
1973	402639.83	2207522.69	данные отсутствуют	данные отсутствуют
1974	402245.57	2207310.52	данные отсутствуют	данные отсутствуют
1975	402258.68	2207286.41	данные отсутствуют	данные отсутствуют
1976	402338.23	2207329.65	данные отсутствуют	данные отсутствуют
1977	402359.22	2207341.05	данные отсутствуют	данные отсутствуют
1978	402358.6	2207343.03	данные отсутствуют	данные отсутствуют

Государственный регистратор		ФГИС ЕГРН
полное наименование должности	подпись	инициалы, фамилия

М.П.

Выписка из Единого государственного реестра недвижимости об объекте недвижимости
Сведения о частях земельного участка

874

Земельный участок				
(вид объекта недвижимости)				
Лист № __ Раздела 4.2		Всего листов раздела 4.2 : __		Всего разделов: __
Всего листов выписки: __				
11.10.2022 № 99/2022/499080555				
Кадастровый номер:			47:23:0000000:311	
Сведения о характерных точках границы части (частей) земельного участка				
Учетный номер части: 259				
Система координат: Местная 167				
Зона №				
Номер точки	Координаты, м		Описание закрепления на местности	Средняя квадратическая погрешность определения координат характерных точек границы части земельного участка, м
	X	Y		
1	2	3	4	5
1979	400867.47	2206549.44	данные отсутствуют	данные отсутствуют
1979	400867.47	2206549.44	данные отсутствуют	данные отсутствуют
1980	400865.31	2206549.75	данные отсутствуют	данные отсутствуют
1981	400863.27	2206549.74	данные отсутствуют	данные отсутствуют
1982	400861.25	2206549.46	данные отсутствуют	данные отсутствуют
1983	400858.88	2206548.75	данные отсутствуют	данные отсутствуют
1984	400856.6	2206547.61	данные отсутствуют	данные отсутствуют
1985	400854.1	2206546.12	данные отсутствуют	данные отсутствуют
1986	400851.58	2206544.71	данные отсутствуют	данные отсутствуют
1987	400735.84	2206481.98	данные отсутствуют	данные отсутствуют
1988	400689.3	2206456.98	данные отсутствуют	данные отсутствуют
1989	400684.36	2206453.85	данные отсутствуют	данные отсутствуют
1990	400679.48	2206450.95	данные отсутствуют	данные отсутствуют
1991	400674.52	2206448.2	данные отсутствуют	данные отсутствуют
1992	400669.48	2206445.59	данные отсутствуют	данные отсутствуют
1993	400664.35	2206443.12	данные отсутствуют	данные отсутствуют
Государственный регистратор			ФГИС ЕГРН	
полное наименование должности			подпись	
			инициалы, фамилия	

М.П.

Выписка из Единого государственного реестра недвижимости об объекте недвижимости
Сведения о частях земельного участка

Земельный участок			875
<small>(вид объекта недвижимости)</small>			
Лист № ___ Раздела 4.2	Всего листов раздела 4.2 : ___	Всего разделов: ___	Всего листов выписки: ___
11.10.2022 № 99/2022/499080555			
Кадастровый номер:		47:23:0000000:311	

Номер точки	Координаты, м		Описание закрепления на местности	Средняя квадратическая погрешность определения координат характерных точек границы части земельного участка, м
	X	Y		
1	2	3	4	5
1994	400662.59	2206442.19	данные отсутствуют	данные отсутствуют
1995	400660.88	2206441.05	данные отсутствуют	данные отсутствуют
1996	400659.26	2206439.7	данные отсутствуют	данные отсутствуют
1997	400657.83	2206438.24	данные отсутствуют	данные отсутствуют
1998	400656.6	2206436.69	данные отсутствуют	данные отсутствуют
1999	400655.81	2206435.49	данные отсутствуют	данные отсутствуют
2000	400655.14	2206434.3	данные отсутствуют	данные отсутствуют
2001	400654.93	2206433.86	данные отсутствуют	данные отсутствуют

Государственный регистратор		ФГИС ЕГРН
полное наименование должности	подпись	инициалы, фамилия

М.П.

Выписка из Единого государственного реестра недвижимости об объекте недвижимости
Сведения о частях земельного участка

876

Земельный участок			
<small>(вид объекта недвижимости)</small>			
Лист № __ Раздела 4.2	Всего листов раздела 4.2 : __	Всего разделов: __	Всего листов выписки: __
11.10.2022 № 99/2022/499080555			
Кадастровый номер:		47:23:0000000:311	

Сведения о характерных точках границы части (частей) земельного участка				
Учетный номер части: 260				
Система координат: Местная 167				
Зона №				
Номер точки	Координаты, м		Описание закрепления на местности	Средняя квадратическая погрешность определения координат характерных точек границы части земельного участка, м
	X	Y		
1	2	3	4	5
1976	402338.23	2207329.65	данные отсутствуют	данные отсутствуют
2002	402357.32	2207340.08	данные отсутствуют	данные отсутствуют
2002	402357.32	2207340.08	данные отсутствуют	данные отсутствуют
2003	402356.53	2207341.48	данные отсутствуют	данные отсутствуют
2004	402355.53	2207342.38	данные отсутствуют	данные отсутствуют
2005	402353.82	2207342.25	данные отсутствуют	данные отсутствуют
2006	402204.49	2207260.99	данные отсутствуют	данные отсутствуют
2007	402019.78	2207160.6	данные отсутствуют	данные отсутствуют
2008	401899.29	2207095.06	данные отсутствуют	данные отсутствуют
2009	401615.82	2206940.97	данные отсутствуют	данные отсутствуют
2010	401614.87	2206938.59	данные отсутствуют	данные отсутствуют
2011	401615.51	2206936.78	данные отсутствуют	данные отсутствуют

Государственный регистратор		ФГИС ЕГРН
полное наименование должности	подпись	инициалы, фамилия

М.П.

Выписка из Единого государственного реестра недвижимости об объекте недвижимости
Сведения о частях земельного участка

877

Земельный участок				
(вид объекта недвижимости)				
Лист № __ Раздела 4.2		Всего листов раздела 4.2 : __		Всего разделов: __
Всего листов выписки: __				
11.10.2022 № 99/2022/499080555				
Кадастровый номер:			47:23:0000000:311	
Сведения о характерных точках границы части (частей) земельного участка				
Учетный номер части: 261				
Система координат: Местная 167				
Зона №				
Номер точки	Координаты, м		Описание закрепления на местности	Средняя квадратическая погрешность определения координат характерных точек границы части земельного участка, м
	X	Y		
1	2	3	4	5
2012	401444.5	2206843.83	данные отсутствуют	данные отсутствуют
2012	401444.5	2206843.83	данные отсутствуют	данные отсутствуют
2013	401443.53	2206843.84	данные отсутствуют	данные отсутствуют
2014	401440.76	2206843.58	данные отсутствуют	данные отсутствуют
2015	401437.96	2206843.02	данные отсутствуют	данные отсутствуют
2016	401435.31	2206842.19	данные отсутствуют	данные отсутствуют
2017	401432.78	2206841.1	данные отсутствуют	данные отсутствуют
2018	401410.96	2206830.31	данные отсутствуют	данные отсутствуют
2019	401253.57	2206744.12	данные отсутствуют	данные отсутствуют
2020	401250.27	2206747.26	данные отсутствуют	данные отсутствуют
2021	401249.34	2206747.74	данные отсутствуют	данные отсутствуют
2022	401247.92	2206747.55	данные отсутствуют	данные отсутствуют
2023	401201.96	2206721.79	данные отсутствуют	данные отсутствуют
2024	401197.57	2206729.81	данные отсутствуют	данные отсутствуют
2025	401196.99	2206730.47	данные отсутствуют	данные отсутствуют
2026	401194.87	2206730.62	данные отсутствуют	данные отсутствуют
Государственный регистратор			ФГИС ЕГРН	
полное наименование должности			подпись	
			инициалы, фамилия	

М.П.

Выписка из Единого государственного реестра недвижимости об объекте недвижимости
Сведения о частях земельного участка

Земельный участок				878
<small>(вид объекта недвижимости)</small>				
Лист № ___ Раздела 4.2	Всего листов раздела 4.2 : ___	Всего разделов: ___	Всего листов выписки: ___	
11.10.2022 № 99/2022/499080555				
Кадастровый номер:		47:23:0000000:311		

Номер точки	Координаты, м		Описание закрепления на местности	Средняя квадратическая погрешность определения координат характерных точек границы части земельного участка, м
	X	Y		
1	2	3	4	5
2027	401149.72	2206706.42	данные отсутствуют	данные отсутствуют
2028	401148.41	2206705.93	данные отсутствуют	данные отсутствуют
2029	401147.45	2206705.4	данные отсутствуют	данные отсутствуют
2030	401146.18	2206704.36	данные отсутствуют	данные отсутствуют
2031	401145.18	2206703.13	данные отсутствуют	данные отсутствуют
2032	401144.53	2206701.93	данные отсутствуют	данные отсутствуют
2033	401144.09	2206700.63	данные отсутствуют	данные отсутствуют
2034	401143.97	2206699.79	данные отсутствуют	данные отсутствуют
2035	401194.12	2206727.06	данные отсутствуют	данные отсутствуют
2036	401194.7	2206726	данные отсутствуют	данные отсутствуют
2037	401195.01	2206726.15	данные отсутствуют	данные отсутствуют
2038	401199.42	2206718.09	данные отсутствуют	данные отсутствуют
2039	401201.17	2206717.05	данные отсутствуют	данные отсутствуют
2040	401202.15	2206717.31	данные отсутствуют	данные отсутствуют
2041	401248.59	2206743.34	данные отсутствуют	данные отсутствуют
2042	401251.88	2206740.22	данные отсутствуют	данные отсутствуют
2043	401253.05	2206739.75	данные отсутствуют	данные отсутствуют

Государственный регистратор		ФГИС ЕГРН
полное наименование должности	подпись	инициалы, фамилия

М.П.

Выписка из Единого государственного реестра недвижимости об объекте недвижимости

Сведения о частях земельного участка

Земельный участок			879
(вид объекта недвижимости)			
Лист № ___ Раздела 4.2	Всего листов раздела 4.2 : ___	Всего разделов: ___	Всего листов выписки: ___
11.10.2022 № 99/2022/499080555			
Кадастровый номер:		47:23:0000000:311	

Номер точки	Координаты, м		Описание закрепления на местности	Средняя квадратическая погрешность определения координат характерных точек границы части земельного участка, м
	X	Y		
1	2	3	4	5
2044	401371.62	2206804.21	данные отсутствуют	данные отсутствуют
2045	401412.85	2206826.78	данные отсутствуют	данные отсутствуют
2046	401416.1	2206828.39	данные отсутствуют	данные отсутствуют

Государственный регистратор		ФГИС ЕГРН
полное наименование должности	подпись	инициалы, фамилия

М.П.

Выписка из Единого государственного реестра недвижимости об объекте недвижимости
Сведения о частях земельного участка

880

Земельный участок			
<small>(вид объекта недвижимости)</small>			
Лист № __ Раздела 4.2	Всего листов раздела 4.2 : __	Всего разделов: __	Всего листов выписки: __
11.10.2022 № 99/2022/499080555			
Кадастровый номер:		47:23:0000000:311	

Сведения о характерных точках границы части (частей) земельного участка				
Учетный номер части: 262				
Система координат: Местная 167				
Зона №				
Номер точки	Координаты, м		Описание закрепления на местности	Средняя квадратическая погрешность определения координат характерных точек границы части земельного участка, м
	X	Y		
1	2	3	4	5
2047	400923.66	2206581.67	данные отсутствуют	данные отсутствуют
2047	400923.66	2206581.67	данные отсутствуют	данные отсутствуют
2048	400924.39	2206580.39	данные отсутствуют	данные отсутствуют
2049	401034.73	2206640.39	данные отсутствуют	данные отсутствуют
2050	401028.68	2206640.82	данные отсутствуют	данные отсутствуют
2051	401027.59	2206640.58	данные отсутствуют	данные отсутствуют
2052	400924.44	2206584.42	данные отсутствуют	данные отсутствуют
2053	400923.69	2206583.24	данные отсутствуют	данные отсутствуют

Государственный регистратор		ФГИС ЕГРН
полное наименование должности	подпись	инициалы, фамилия

М.П.

Выписка из Единого государственного реестра недвижимости об объекте недвижимости
Сведения о частях земельного участка

881

Земельный участок			
<small>(вид объекта недвижимости)</small>			
Лист № __ Раздела 4.2	Всего листов раздела 4.2 : __	Всего разделов: __	Всего листов выписки: __
11.10.2022 № 99/2022/499080555			
Кадастровый номер:		47:23:0000000:311	

Сведения о характерных точках границы части (частей) земельного участка				
Учетный номер части: 263				
Система координат: Местная 167				
Зона №				
Номер точки	Координаты, м		Описание закрепления на местности	Средняя квадратическая погрешность определения координат характерных точек границы части земельного участка, м
	X	Y		
1	2	3	4	5
2054	391309.8	2204811.37	данные отсутствуют	данные отсутствуют
2054	391309.8	2204811.37	данные отсутствуют	данные отсутствуют
2055	391325.48	2204825.49	данные отсутствуют	данные отсутствуют
2056	391306.18	2204859.45	данные отсутствуют	данные отсутствуют
2057	391291.89	2204842.9	данные отсутствуют	данные отсутствуют

Государственный регистратор		ФГИС ЕГРН
полное наименование должности	подпись	инициалы, фамилия

М.П.

Выписка из Единого государственного реестра недвижимости об объекте недвижимости
Сведения о частях земельного участка

882

Земельный участок				
(вид объекта недвижимости)				
Лист № __ Раздела 4.2		Всего листов раздела 4.2 : __		Всего разделов: __
Всего листов выписки: __				
11.10.2022 № 99/2022/499080555				
Кадастровый номер:			47:23:0000000:311	
Сведения о характерных точках границы части (частей) земельного участка				
Учетный номер части: 264				
Система координат: Местная 167				
Зона №				
Номер точки	Координаты, м		Описание закрепления на местности	Средняя квадратическая погрешность определения координат характерных точек границы части земельного участка, м
	X	Y		
1	2	3	4	5
1976	402338.23	2207329.65	данные отсутствуют	данные отсутствуют
1976	402338.23	2207329.65	данные отсутствуют	данные отсутствуют
1979	400867.47	2206549.44	данные отсутствуют	данные отсутствуют
1980	400865.31	2206549.75	данные отсутствуют	данные отсутствуют
1981	400863.27	2206549.74	данные отсутствуют	данные отсутствуют
1982	400861.25	2206549.46	данные отсутствуют	данные отсутствуют
1983	400858.88	2206548.75	данные отсутствуют	данные отсутствуют
1984	400856.6	2206547.61	данные отсутствуют	данные отсутствуют
1985	400854.1	2206546.12	данные отсутствуют	данные отсутствуют
1986	400851.58	2206544.71	данные отсутствуют	данные отсутствуют
1987	400735.84	2206481.98	данные отсутствуют	данные отсутствуют
1988	400689.3	2206456.98	данные отсутствуют	данные отсутствуют
1989	400684.36	2206453.85	данные отсутствуют	данные отсутствуют
1990	400679.48	2206450.95	данные отсутствуют	данные отсутствуют
1991	400674.52	2206448.2	данные отсутствуют	данные отсутствуют
1992	400669.48	2206445.59	данные отсутствуют	данные отсутствуют
Государственный регистратор			ФГИС ЕГРН	
полное наименование должности			подпись	
			инициалы, фамилия	

М.П.

Выписка из Единого государственного реестра недвижимости об объекте недвижимости
Сведения о частях земельного участка

Земельный участок			883
<small>(вид объекта недвижимости)</small>			
Лист № ___ Раздела 4.2	Всего листов раздела 4.2 : ___	Всего разделов: ___	Всего листов выписки: ___
11.10.2022 № 99/2022/499080555			
Кадастровый номер:		47:23:0000000:311	

Номер точки	Координаты, м		Описание закрепления на местности	Средняя квадратическая погрешность определения координат характерных точек границы части земельного участка, м
	X	Y		
1	2	3	4	5
1993	400664.35	2206443.12	данные отсутствуют	данные отсутствуют
1994	400662.59	2206442.19	данные отсутствуют	данные отсутствуют
1995	400660.88	2206441.05	данные отсутствуют	данные отсутствуют
1996	400659.26	2206439.7	данные отсутствуют	данные отсутствуют
1997	400657.83	2206438.24	данные отсутствуют	данные отсутствуют
1998	400656.6	2206436.69	данные отсутствуют	данные отсутствуют
1999	400655.81	2206435.49	данные отсутствуют	данные отсутствуют
2000	400655.14	2206434.3	данные отсутствуют	данные отсутствуют
2003	402356.53	2207341.48	данные отсутствуют	данные отсутствуют
2004	402355.53	2207342.38	данные отсутствуют	данные отсутствуют
2005	402353.82	2207342.25	данные отсутствуют	данные отсутствуют
2006	402204.49	2207260.99	данные отсутствуют	данные отсутствуют
2007	402019.78	2207160.6	данные отсутствуют	данные отсутствуют
2008	401899.29	2207095.06	данные отсутствуют	данные отсутствуют
2009	401615.82	2206940.97	данные отсутствуют	данные отсутствуют
2010	401614.87	2206938.59	данные отсутствуют	данные отсутствуют
2013	401443.53	2206843.84	данные отсутствуют	данные отсутствуют
Государственный регистратор				ФГИС ЕГРН
полное наименование должности			подпись	инициалы, фамилия

М.П.

Выписка из Единого государственного реестра недвижимости об объекте недвижимости
Сведения о частях земельного участка

Земельный участок			884
<small>(вид объекта недвижимости)</small>			
Лист № ___ Раздела 4.2	Всего листов раздела 4.2 : ___	Всего разделов: ___	Всего листов выписки: ___
11.10.2022 № 99/2022/499080555			
Кадастровый номер:		47:23:0000000:311	

Номер точки	Координаты, м		Описание закрепления на местности	Средняя квадратическая погрешность определения координат характерных точек границы части земельного участка, м
	X	Y		
1	2	3	4	5
2014	401440.76	2206843.58	данные отсутствуют	данные отсутствуют
2015	401437.96	2206843.02	данные отсутствуют	данные отсутствуют
2016	401435.31	2206842.19	данные отсутствуют	данные отсутствуют
2017	401432.78	2206841.1	данные отсутствуют	данные отсутствуют
2018	401410.96	2206830.31	данные отсутствуют	данные отсутствуют
2019	401253.57	2206744.12	данные отсутствуют	данные отсутствуют
2020	401250.27	2206747.26	данные отсутствуют	данные отсутствуют
2021	401249.34	2206747.74	данные отсутствуют	данные отсутствуют
2022	401247.92	2206747.55	данные отсутствуют	данные отсутствуют
2023	401201.96	2206721.79	данные отсутствуют	данные отсутствуют
2024	401197.57	2206729.81	данные отсутствуют	данные отсутствуют
2025	401196.99	2206730.47	данные отсутствуют	данные отсутствуют
2026	401194.87	2206730.62	данные отсутствуют	данные отсутствуют
2027	401149.72	2206706.42	данные отсутствуют	данные отсутствуют
2028	401148.41	2206705.93	данные отсутствуют	данные отсутствуют
2029	401147.45	2206705.4	данные отсутствуют	данные отсутствуют
2030	401146.18	2206704.36	данные отсутствуют	данные отсутствуют
Государственный регистратор				ФГИС ЕГРН
полное наименование должности			подпись	инициалы, фамилия

М.П.

Выписка из Единого государственного реестра недвижимости об объекте недвижимости
Сведения о частях земельного участка

Земельный участок			885
<small>(вид объекта недвижимости)</small>			
Лист № ___ Раздела 4.2	Всего листов раздела 4.2 : ___	Всего разделов: ___	Всего листов выписки: ___
11.10.2022 № 99/2022/499080555			
Кадастровый номер:		47:23:0000000:311	

Номер точки	Координаты, м		Описание закрепления на местности	Средняя квадратическая погрешность определения координат характерных точек границы части земельного участка, м
	X	Y		
1	2	3	4	5
2031	401145.18	2206703.13	данные отсутствуют	данные отсутствуют
2032	401144.53	2206701.93	данные отсутствуют	данные отсутствуют
2033	401144.09	2206700.63	данные отсутствуют	данные отсутствуют
2034	401143.97	2206699.79	данные отсутствуют	данные отсутствуют
2034	401143.97	2206699.79	данные отсутствуют	данные отсутствуют
2035	401194.12	2206727.06	данные отсутствуют	данные отсутствуют
2037	401195.01	2206726.15	данные отсутствуют	данные отсутствуют
2038	401199.42	2206718.09	данные отсутствуют	данные отсутствуют
2039	401201.17	2206717.05	данные отсутствуют	данные отсутствуют
2040	401202.15	2206717.31	данные отсутствуют	данные отсутствуют
2041	401248.59	2206743.34	данные отсутствуют	данные отсутствуют
2042	401251.88	2206740.22	данные отсутствуют	данные отсутствуют
2043	401253.05	2206739.75	данные отсутствуют	данные отсутствуют
2044	401371.62	2206804.21	данные отсутствуют	данные отсутствуют
2045	401412.85	2206826.78	данные отсутствуют	данные отсутствуют
2046	401416.1	2206828.39	данные отсутствуют	данные отсутствуют
2047	400923.66	2206581.67	данные отсутствуют	данные отсутствуют

Государственный регистратор		ФГИС ЕГРН
полное наименование должности	подпись	инициалы, фамилия

М.П.

Выписка из Единого государственного реестра недвижимости об объекте недвижимости
Сведения о частях земельного участка

Земельный участок			886
<small>(вид объекта недвижимости)</small>			
Лист № ___ Раздела 4.2	Всего листов раздела 4.2 : ___	Всего разделов: ___	Всего листов выписки: ___
11.10.2022 № 99/2022/499080555			
Кадастровый номер:		47:23:0000000:311	

Номер точки	Координаты, м		Описание закрепления на местности	Средняя квадратическая погрешность определения координат характерных точек границы части земельного участка, м
	X	Y		
1	2	3	4	5
2050	401028.68	2206640.82	данные отсутствуют	данные отсутствуют
2051	401027.59	2206640.58	данные отсутствуют	данные отсутствуют
2052	400924.44	2206584.42	данные отсутствуют	данные отсутствуют
2053	400923.69	2206583.24	данные отсутствуют	данные отсутствуют
2058	402357.34	2207340.03	данные отсутствуют	данные отсутствуют
2059	401615.52	2206936.78	данные отсутствуют	данные отсутствуют
2060	401194.7	2206725.99	данные отсутствуют	данные отсутствуют
2061	401444.51	2206843.83	данные отсутствуют	данные отсутствуют
2062	401034.74	2206640.39	данные отсутствуют	данные отсутствуют
2062	401034.74	2206640.39	данные отсутствуют	данные отсутствуют
2063	400924.4	2206580.39	данные отсутствуют	данные отсутствуют
2064	400654.94	2206433.86	данные отсутствуют	данные отсутствуют
2064	400654.94	2206433.86	данные отсутствуют	данные отсутствуют
2065	400867.39	2206549.46	данные отсутствуют	данные отсутствуют

Государственный регистратор		ФГИС ЕГРН
полное наименование должности	подпись	инициалы, фамилия

М.П.

Выписка из Единого государственного реестра недвижимости об объекте недвижимости
Сведения о частях земельного участка

887

Земельный участок			
<small>(вид объекта недвижимости)</small>			
Лист № __ Раздела 4.2	Всего листов раздела 4.2 : __	Всего разделов: __	Всего листов выписки: __
11.10.2022 № 99/2022/499080555			
Кадастровый номер:		47:23:0000000:311	

Сведения о характерных точках границы части (частей) земельного участка				
Учетный номер части: 265				
Система координат: Местная 167				
Зона №				
Номер точки	Координаты, м		Описание закрепления на местности	Средняя квадратическая погрешность определения координат характерных точек границы части земельного участка, м
	X	Y		
1	2	3	4	5
2066	385842.05	2197616.47	данные отсутствуют	данные отсутствуют
2066	385842.05	2197616.47	данные отсутствуют	данные отсутствуют
2067	385842.18	2197617.99	данные отсутствуют	данные отсутствуют
2068	385840.28	2197617.29	данные отсутствуют	данные отсутствуют
2069	385840.78	2197616.11	данные отсутствуют	данные отсутствуют

Государственный регистратор		ФГИС ЕГРН
полное наименование должности	подпись	инициалы, фамилия

М.П.

Выписка из Единого государственного реестра недвижимости об объекте недвижимости
Сведения о частях земельного участка

888

Земельный участок				
<small>(вид объекта недвижимости)</small>				
Лист № __ Раздела 4.2		Всего листов раздела 4.2 : __		Всего разделов: __
Всего листов выписки: __				
11.10.2022 № 99/2022/499080555				
Кадастровый номер:			47:23:0000000:311	
Сведения о характерных точках границы части (частей) земельного участка				
Учетный номер части: 266				
Система координат: Местная 167				
Зона №				
Номер точки	Координаты, м		Описание закрепления на местности	Средняя квадратическая погрешность определения координат характерных точек границы части земельного участка, м
	X	Y		
1	2	3	4	5
2070	395702.45	2205994.89	данные отсутствуют	данные отсутствуют
2070	395702.45	2205994.89	данные отсутствуют	данные отсутствуют
2071	395708	2205995.66	данные отсутствуют	данные отсутствуют
2072	395748.53	2206003.56	данные отсутствуют	данные отсутствуют
2073	395754.16	2206004.99	данные отсутствуют	данные отсутствуют
2074	395759.57	2206007.07	данные отсутствуют	данные отсутствуют
2075	395764.71	2206009.77	данные отсутствуют	данные отсутствуют
2076	395769.5	2206013.04	данные отсутствуют	данные отсутствуют
2077	395773.88	2206016.84	данные отсутствуют	данные отсутствуют
2078	395777.8	2206021.13	данные отсутствуют	данные отсутствуют
2079	395781.18	2206025.84	данные отсутствуют	данные отсутствуют
2080	395784	2206030.91	данные отсутствуют	данные отсутствуют
2081	395784.65	2206032.49	данные отсутствуют	данные отсутствуют
2082	395679.43	2206016.62	данные отсутствуют	данные отсутствуют
2083	395659.45	2206013.53	данные отсутствуют	данные отсутствуют
2084	395661.97	2206010.52	данные отсутствуют	данные отсутствуют
Государственный регистратор			ФГИС ЕГРН	
полное наименование должности			подпись	
			инициалы, фамилия	

М.П.

Выписка из Единого государственного реестра недвижимости об объекте недвижимости
Сведения о частях земельного участка

Земельный участок			889
<small>(вид объекта недвижимости)</small>			
Лист № ____ Раздела 4.2	Всего листов раздела 4.2 : ____	Всего разделов: ____	Всего листов выписки: ____
11.10.2022 № 99/2022/499080555			
Кадастровый номер:		47:23:0000000:311	

Номер точки	Координаты, м		Описание закрепления на местности	Средняя квадратическая погрешность определения координат характерных точек границы части земельного участка, м
	X	Y		
1	2	3	4	5
2085	395666.03	2206006.66	данные отсутствуют	данные отсутствуют
2086	395670.5	2206003.27	данные отсутствуют	данные отсутствуют
2087	395675.32	2206000.4	данные отсутствуют	данные отсутствуют
2088	395680.43	2205998.09	данные отсутствуют	данные отсутствуют
2089	395685.76	2205996.37	данные отсутствуют	данные отсутствуют
2090	395691.26	2205995.25	данные отсутствуют	данные отсутствуют
2091	395696.84	2205994.76	данные отсутствуют	данные отсутствуют

Государственный регистратор		ФГИС ЕГРН
полное наименование должности	подпись	инициалы, фамилия

М.П.

Выписка из Единого государственного реестра недвижимости об объекте недвижимости
Сведения о частях земельного участка

890

Земельный участок				
<small>(вид объекта недвижимости)</small>				
Лист № __ Раздела 4.2		Всего листов раздела 4.2 : __		Всего разделов: __
Всего листов выписки: __				
11.10.2022 № 99/2022/499080555				
Кадастровый номер:			47:23:0000000:311	
Сведения о характерных точках границы части (частей) земельного участка				
Учетный номер части: 267				
Система координат: Местная 167				
Зона №				
Номер точки	Координаты, м		Описание закрепления на местности	Средняя квадратическая погрешность определения координат характерных точек границы части земельного участка, м
	X	Y		
1	2	3	4	5
2092	365894.91	2192690.15	данные отсутствуют	данные отсутствуют
2092	365894.91	2192690.15	данные отсутствуют	данные отсутствуют
2093	365905.05	2192691.33	данные отсутствуют	данные отсутствуют
2094	365913	2192693.92	данные отсутствуют	данные отсутствуют
2095	365920.24	2192698.1	данные отсутствуют	данные отсутствуют
2096	365926.46	2192703.69	данные отсутствуют	данные отсутствуют
2097	365931.37	2192710.46	данные отсутствуют	данные отсутствуют
2098	365934.77	2192718.1	данные отсутствуют	данные отсутствуют
2099	365936.51	2192726.28	данные отсутствуют	данные отсутствуют
2100	365936.51	2192734.64	данные отсутствуют	данные отсутствуют
2101	365936.44	2192734.96	данные отсутствуют	данные отсутствуют
2102	365931.04	2192734.41	данные отсутствуют	данные отсутствуют
2103	365890.81	2192729.77	данные отсутствуют	данные отсутствуют
2104	365880.88	2192728.62	данные отсутствуют	данные отсутствуют
2105	365882	2192722.68	данные отсутствуют	данные отсутствуют
2106	365864.25	2192719.5	данные отсутствуют	данные отсутствуют
Государственный регистратор			ФГИС ЕГРН	
полное наименование должности			подпись	
			инициалы, фамилия	

М.П.

Выписка из Единого государственного реестра недвижимости об объекте недвижимости
Сведения о частях земельного участка

Земельный участок			891
<small>(вид объекта недвижимости)</small>			
Лист № ____ Раздела 4.2	Всего листов раздела 4.2 : ____	Всего разделов: ____	Всего листов выписки: ____
11.10.2022 № 99/2022/499080555			
Кадастровый номер:		47:23:0000000:311	

Номер точки	Координаты, м		Описание закрепления на местности	Средняя квадратическая погрешность определения координат характерных точек границы части земельного участка, м
	X	Y		
1	2	3	4	5
2107	365862.7	2192726.53	данные отсутствуют	данные отсутствуют
2108	365842.62	2192724.31	данные отсутствуют	данные отсутствуют
2109	365851.95	2192709.28	данные отсутствуют	данные отсутствуют
2110	365856.86	2192702.51	данные отсутствуют	данные отсутствуют
2111	365863.08	2192696.92	данные отсутствуют	данные отсутствуют
2112	365870.32	2192692.74	данные отсутствуют	данные отсутствуют
2113	365878.27	2192690.15	данные отсутствуют	данные отсутствуют
2114	365886.59	2192689.28	данные отсутствуют	данные отсутствуют
2115	365774.79	2192676.78	данные отсутствуют	данные отсутствуют
2115	365774.79	2192676.78	данные отсутствуют	данные отсутствуют
2116	365795.3	2192679.04	данные отсутствуют	данные отсутствуют
2117	365803.25	2192681.63	данные отсутствуют	данные отсутствуют
2118	365810.49	2192685.81	данные отсутствуют	данные отсутствуют
2119	365816.71	2192691.4	данные отсутствуют	данные отсутствуют
2120	365821.62	2192698.17	данные отсутствуют	данные отсутствуют
2121	365825.02	2192705.81	данные отсутствуют	данные отсутствуют
2122	365831.61	2192722.83	данные отсутствуют	данные отсутствуют

Государственный регистратор		ФГИС ЕГРН
полное наименование должности	подпись	инициалы, фамилия

М.П.

Выписка из Единого государственного реестра недвижимости об объекте недвижимости
Сведения о частях земельного участка

Земельный участок			892
<small>(вид объекта недвижимости)</small>			
Лист № ____ Раздела 4.2	Всего листов раздела 4.2 : ____	Всего разделов: ____	Всего листов выписки: ____
11.10.2022 № 99/2022/499080555			
Кадастровый номер:		47:23:0000000:311	

Номер точки	Координаты, м		Описание закрепления на местности	Средняя квадратическая погрешность определения координат характерных точек границы части земельного участка, м
	X	Y		
1	2	3	4	5
2123	365831.67	2192723.1	данные отсутствуют	данные отсутствуют
2124	365726.74	2192711.51	данные отсутствуют	данные отсутствуют
2125	365728.43	2192703.55	данные отсутствуют	данные отсутствуют
2126	365731.83	2192695.91	данные отсутствуют	данные отсутствуют
2127	365736.74	2192689.14	данные отсутствуют	данные отсутствуют
2128	365742.96	2192683.55	данные отсутствуют	данные отсутствуют
2129	365750.2	2192679.37	данные отсутствуют	данные отсутствуют
2130	365758.15	2192676.78	данные отсутствуют	данные отсутствуют
2131	365766.47	2192675.91	данные отсутствуют	данные отсутствуют

Государственный регистратор		ФГИС ЕГРН
полное наименование должности	подпись	инициалы, фамилия

М.П.

Выписка из Единого государственного реестра недвижимости об объекте недвижимости
Сведения о частях земельного участка

893

Земельный участок			
<small>(вид объекта недвижимости)</small>			
Лист № __ Раздела 4.2	Всего листов раздела 4.2 : __	Всего разделов: __	Всего листов выписки: __
11.10.2022 № 99/2022/499080555			
Кадастровый номер:		47:23:0000000:311	

Сведения о характерных точках границы части (частей) земельного участка				
Учетный номер части: 268				
Система координат: Местная 167				
Зона №				
Номер точки	Координаты, м		Описание закрепления на местности	Средняя квадратическая погрешность определения координат характерных точек границы части земельного участка, м
	X	Y		
1	2	3	4	5
2132	394047.5	2205758.44	данные отсутствуют	данные отсутствуют
2132	394047.5	2205758.44	данные отсутствуют	данные отсутствуют
2133	394383.1	2205780.77	данные отсутствуют	данные отсутствуют
2134	394420.72	2205790.69	данные отсутствуют	данные отсутствуют
2135	394452.67	2205815.33	данные отсутствуют	данные отсутствуют
2136	394463.63	2205834.47	данные отсутствуют	данные отсутствуют
2137	394406.74	2205827.32	данные отсутствуют	данные отсутствуют
2138	394084.03	2205807.86	данные отсутствуют	данные отсутствуют
2139	394005.35	2205802.99	данные отсутствуют	данные отсутствуют
2140	394011.86	2205782.27	данные отсутствуют	данные отсутствуют
2141	394027.22	2205767.6	данные отсутствуют	данные отсутствуют
2142	394040.6	2205760.18	данные отсутствуют	данные отсутствуют

Государственный регистратор		ФГИС ЕГРН
полное наименование должности	подпись	инициалы, фамилия

М.П.

Выписка из Единого государственного реестра недвижимости об объекте недвижимости
Сведения о частях земельного участка

894

Земельный участок			
<small>(вид объекта недвижимости)</small>			
Лист № __ Раздела 4.2	Всего листов раздела 4.2 : __	Всего разделов: __	Всего листов выписки: __
11.10.2022 № 99/2022/499080555			
Кадастровый номер:		47:23:0000000:311	

Сведения о характерных точках границы части (частей) земельного участка				
Учетный номер части: 269				
Система координат: Местная 167				
Зона №				
Номер точки	Координаты, м		Описание закрепления на местности	Средняя квадратическая погрешность определения координат характерных точек границы части земельного участка, м
	X	Y		
1	2	3	4	5
2143	395716.84	2205960.56	данные отсутствуют	данные отсутствуют
2143	395716.84	2205960.56	данные отсутствуют	данные отсутствуют
2144	395722.82	2205961.39	данные отсутствуют	данные отсутствуют
2145	395721.8	2205965.17	данные отсутствуют	данные отсутствуют
2146	395719.96	2205971.95	данные отсутствуют	данные отсутствуют
2147	395719.79	2205972.5	данные отсутствуют	данные отсутствуют
2148	395704.76	2206020.44	данные отсутствуют	данные отсутствуют
2149	395698.77	2206019.54	данные отсутствуют	данные отсутствуют
2150	395714.07	2205970.71	данные отсутствуют	данные отсутствуют
2151	395714.2	2205970.27	данные отсутствуют	данные отсутствуют
2152	395716.01	2205963.6	данные отсутствуют	данные отсутствуют

Государственный регистратор		ФГИС ЕГРН
полное наименование должности	подпись	инициалы, фамилия

М.П.

Выписка из Единого государственного реестра недвижимости об объекте недвижимости
Сведения о частях земельного участка

895

Земельный участок				
<small>(вид объекта недвижимости)</small>				
Лист № __ Раздела 4.2		Всего листов раздела 4.2 : __		Всего разделов: __
Всего листов выписки: __				
11.10.2022 № 99/2022/499080555				
Кадастровый номер:			47:23:0000000:311	
Сведения о характерных точках границы части (частей) земельного участка				
Учетный номер части: 270				
Система координат: Местная 167				
Зона №				
Номер точки	Координаты, м		Описание закрепления на местности	Средняя квадратическая погрешность определения координат характерных точек границы части земельного участка, м
	X	Y		
1	2	3	4	5
1707	390906.67	2204040.21	данные отсутствуют	данные отсутствуют
1707	390906.67	2204040.21	данные отсутствуют	данные отсутствуют
2153	390904.79	2204061.04	данные отсутствуют	данные отсутствуют
2153	390904.79	2204061.04	данные отсутствуют	данные отсутствуют
2154	390908.07	2204069.92	данные отсутствуют	данные отсутствуют
2155	390925.86	2204117.95	данные отсутствуют	данные отсутствуют
2156	390925.77	2204117.77	данные отсутствуют	данные отсутствуют
2157	390905.09	2204064.26	данные отсутствуют	данные отсутствуют
2158	390902.93	2204041.46	данные отсутствуют	данные отсутствуют
2159	390901.28	2204024.09	данные отсутствуют	данные отсутствуют
2160	390760.76	2203416.56	данные отсутствуют	данные отсутствуют
2160	390760.76	2203416.56	данные отсутствуют	данные отсутствуют
2161	390762.21	2203424.57	данные отсутствуют	данные отсутствуют
2162	390763.27	2203436.34	данные отсутствуют	данные отсутствуют
2163	390772.83	2203536.02	данные отсутствуют	данные отсутствуют
2164	390779.57	2203606.15	данные отсутствуют	данные отсутствуют
Государственный регистратор			ФГИС ЕГРН	
полное наименование должности			подпись	
			инициалы, фамилия	

М.П.

Выписка из Единого государственного реестра недвижимости об объекте недвижимости
Сведения о частях земельного участка

Земельный участок				896
<small>(вид объекта недвижимости)</small>				
Лист № ___ Раздела 4.2	Всего листов раздела 4.2 : ___	Всего разделов: ___	Всего листов выписки: ___	
11.10.2022 № 99/2022/499080555				
Кадастровый номер:		47:23:0000000:311		

Номер точки	Координаты, м		Описание закрепления на местности	Средняя квадратическая погрешность определения координат характерных точек границы части земельного участка, м
	X	Y		
1	2	3	4	5
2165	390779.91	2203608.24	данные отсутствуют	данные отсутствуют
2166	390780.04	2203609.08	данные отсутствуют	данные отсутствуют
2167	390780.52	2203612.01	данные отсутствуют	данные отсутствуют
2168	390780.87	2203613.98	данные отсутствуют	данные отсутствуют
2169	390786.8	2203635.95	данные отсутствуют	данные отсутствуют
2170	390794.17	2203655.23	данные отсутствуют	данные отсутствуют
2171	390801.03	2203669.94	данные отсутствуют	данные отсутствуют
2172	390807.44	2203683.13	данные отсутствуют	данные отсутствуют
2173	390813.31	2203709.41	данные отсутствуют	данные отсутствуют
2174	390807.24	2203697.17	данные отсутствуют	данные отсутствуют
2175	390804.76	2203691.33	данные отсутствуют	данные отсутствуют
2176	390795.61	2203672.53	данные отсутствуют	данные отсутствуют
2177	390788.64	2203657.57	данные отсутствуют	данные отсутствуют
2178	390781.09	2203637.8	данные отсутствуют	данные отсутствуют
2179	390775.01	2203615.29	данные отсутствуют	данные отсутствуют
2180	390774.6	2203613.02	данные отсутствуют	данные отсутствуют
2181	390774.12	2203610.03	данные отсутствуют	данные отсутствуют

Государственный регистратор		ФГИС ЕГРН
полное наименование должности	подпись	инициалы, фамилия

М.П.

Выписка из Единого государственного реестра недвижимости об объекте недвижимости
Сведения о частях земельного участка

Земельный участок			897
<small>(вид объекта недвижимости)</small>			
Лист № ____ Раздела 4.2	Всего листов раздела 4.2 : ____	Всего разделов: ____	Всего листов выписки: ____
11.10.2022 № 99/2022/499080555			
Кадастровый номер:		47:23:0000000:311	

Номер точки	Координаты, м		Описание закрепления на местности	Средняя квадратическая погрешность определения координат характерных точек границы части земельного участка, м
	X	Y		
1	2	3	4	5
2182	390773.98	2203609.19	данные отсутствуют	данные отсутствуют
2183	390773.62	2203606.92	данные отсутствуют	данные отсутствуют
2184	390766.86	2203536.6	данные отсутствуют	данные отсутствуют
2185	390757.3	2203436.9	данные отсутствуют	данные отсутствуют
2186	390756.25	2203425.38	данные отсутствуют	данные отсутствуют
2187	390754.46	2203415.47	данные отсутствуют	данные отсутствуют

Государственный регистратор		ФГИС ЕГРН
полное наименование должности	подпись	инициалы, фамилия

М.П.

Выписка из Единого государственного реестра недвижимости об объекте недвижимости
Сведения о частях земельного участка

898

Земельный участок			
<small>(вид объекта недвижимости)</small>			
Лист № __ Раздела 4.2	Всего листов раздела 4.2 : __	Всего разделов: __	Всего листов выписки: __
11.10.2022 № 99/2022/499080555			
Кадастровый номер:		47:23:0000000:311	

Сведения о характерных точках границы части (частей) земельного участка				
Учетный номер части: 271				
Система координат: Местная 167				
Зона №				
Номер точки	Координаты, м		Описание закрепления на местности	Средняя квадратическая погрешность определения координат характерных точек границы части земельного участка, м
	X	Y		
1	2	3	4	5
2188	392548.21	2205610.28	данные отсутствуют	данные отсутствуют
2188	392548.21	2205610.28	данные отсутствуют	данные отсутствуют
2189	392557.13	2205647.23	данные отсутствуют	данные отсутствуют
2190	392550.48	2205645.29	данные отсутствуют	данные отсутствуют
2191	392541.57	2205608.34	данные отсутствуют	данные отсутствуют

Государственный регистратор		ФГИС ЕГРН
полное наименование должности	подпись	инициалы, фамилия

М.П.

Выписка из Единого государственного реестра недвижимости об объекте недвижимости
Сведения о частях земельного участка

899

Земельный участок			
<small>(вид объекта недвижимости)</small>			
Лист № __ Раздела 4.2	Всего листов раздела 4.2 : __	Всего разделов: __	Всего листов выписки: __
11.10.2022 № 99/2022/499080555			
Кадастровый номер:		47:23:0000000:311	

Сведения о характерных точках границы части (частей) земельного участка				
Учетный номер части: 272				
Система координат: Местная 167				
Зона №				
Номер точки	Координаты, м		Описание закрепления на местности	Средняя квадратическая погрешность определения координат характерных точек границы части земельного участка, м
	X	Y		
1	2	3	4	5
2192	403316.26	2207861.6	данные отсутствуют	данные отсутствуют
2192	403316.26	2207861.6	данные отсутствуют	данные отсутствуют
2193	403338.18	2207873.49	данные отсутствуют	данные отсутствуют
2194	403341.33	2207947.79	данные отсутствуют	данные отсутствуют
2195	403319.41	2207935.91	данные отсутствуют	данные отсутствуют
2196	400573.37	2206389.51	данные отсутствуют	данные отсутствуют
2196	400573.37	2206389.51	данные отсутствуют	данные отсутствуют
2197	400592.28	2206399.79	данные отсутствуют	данные отсутствуют
2198	400580.35	2206428.47	данные отсутствуют	данные отсутствуют
2199	400561.44	2206418.22	данные отсутствуют	данные отсутствуют

Государственный регистратор		ФГИС ЕГРН
полное наименование должности	подпись	инициалы, фамилия

М.П.

Выписка из Единого государственного реестра недвижимости об объекте недвижимости
Сведения о частях земельного участка

900

Земельный участок			
<small>(вид объекта недвижимости)</small>			
Лист № __ Раздела 4.2	Всего листов раздела 4.2 : __	Всего разделов: __	Всего листов выписки: __
11.10.2022 № 99/2022/499080555			
Кадастровый номер:		47:23:0000000:311	

Сведения о характерных точках границы части (частей) земельного участка				
Учетный номер части: 273				
Система координат: Местная 167				
Зона №				
Номер точки	Координаты, м		Описание закрепления на местности	Средняя квадратическая погрешность определения координат характерных точек границы части земельного участка, м
	X	Y		
1	2	3	4	5
2200	403327.97	2207867.95	данные отсутствуют	данные отсутствуют
2200	403327.97	2207867.95	данные отсутствуют	данные отсутствуют
2201	403349.17	2207879.45	данные отсутствуют	данные отсутствуют
2202	403347.9	2207951.35	данные отсутствуют	данные отсутствуют
2203	403326.69	2207939.86	данные отсутствуют	данные отсутствуют

Государственный регистратор		ФГИС ЕГРН
полное наименование должности	подпись	инициалы, фамилия

М.П.

Выписка из Единого государственного реестра недвижимости об объекте недвижимости
Сведения о частях земельного участка

901

Земельный участок				
(вид объекта недвижимости)				
Лист № __ Раздела 4.2		Всего листов раздела 4.2 : __		Всего разделов: __
Всего листов выписки: __				
11.10.2022 № 99/2022/499080555				
Кадастровый номер:			47:23:0000000:311	
Сведения о характерных точках границы части (частей) земельного участка				
Учетный номер части: 274				
Система координат: Местная 167				
Зона №				
Номер точки	Координаты, м		Описание закрепления на местности	Средняя квадратическая погрешность определения координат характерных точек границы части земельного участка, м
	X	Y		
1	2	3	4	5
1571	367433.67	2192861.09	данные отсутствуют	данные отсутствуют
2204	367444.16	2192883.21	данные отсутствуют	данные отсутствуют
2204	367444.16	2192883.21	данные отсутствуют	данные отсутствуют
2205	367434.15	2192879.13	данные отсутствуют	данные отсутствуют
2206	367425.88	2192874.72	данные отсутствуют	данные отсутствуют
2207	367417.13	2192868.44	данные отсутствуют	данные отсутствуют
2208	367409.16	2192860.66	данные отсутствуют	данные отсутствуют
2209	367405.72	2192856.06	данные отсутствуют	данные отсутствуют
2210	367435.75	2192855.82	данные отсутствуют	данные отсутствуют
2211	367487.25	2192865.16	данные отсутствуют	данные отсутствуют
2212	367489.18	2192866.09	данные отсутствуют	данные отсутствуют
2213	367494.68	2192869.87	данные отсутствуют	данные отсутствуют
2214	367499.15	2192874.5	данные отсутствуют	данные отсутствуют
2215	367502.42	2192879.62	данные отсутствуют	данные отсутствуют
2216	367504.18	2192884.82	данные отсутствуют	данные отсутствуют
2217	367504.59	2192891.13	данные отсутствуют	данные отсутствуют
Государственный регистратор			ФГИС ЕГРН	
полное наименование должности			подпись	
			инициалы, фамилия	

М.П.

Выписка из Единого государственного реестра недвижимости об объекте недвижимости
Сведения о частях земельного участка

Земельный участок				902
<small>(вид объекта недвижимости)</small>				
Лист № ___ Раздела 4.2	Всего листов раздела 4.2 : ___	Всего разделов: ___	Всего листов выписки: ___	
11.10.2022 № 99/2022/499080555				
Кадастровый номер:		47:23:0000000:311		

Номер точки	Координаты, м		Описание закрепления на местности	Средняя квадратическая погрешность определения координат характерных точек границы части земельного участка, м
	X	Y		
1	2	3	4	5
2218	367504.52	2192894.61	данные отсутствуют	данные отсутствуют
2219	367504.36	2192895.69	данные отсутствуют	данные отсутствуют
2220	367455.26	2192886.56	данные отсутствуют	данные отсутствуют
2221	367564.27	2192909.2	данные отсутствуют	данные отсутствуют
2221	367564.27	2192909.2	данные отсутствуют	данные отсутствуют
2222	367559.12	2192901.29	данные отсутствуют	данные отсутствуют
2223	367554.99	2192894.69	данные отсутствуют	данные отсутствуют
2224	367553.67	2192889.25	данные отсутствуют	данные отсутствуют
2225	367555.11	2192884.63	данные отсутствуют	данные отсутствуют
2226	367562.22	2192880.26	данные отсутствуют	данные отсутствуют
2227	367562.49	2192880.18	данные отсутствуют	данные отсутствуют
2228	367601.45	2192888.43	данные отсутствуют	данные отсутствуют
2229	367618.54	2192892.27	данные отсутствуют	данные отсутствуют
2230	367612.84	2192896.39	данные отсутствуют	данные отсутствуют
2231	367602.46	2192901.67	данные отсутствуют	данные отсутствуют
2232	367596.55	2192911.06	данные отсутствуют	данные отсутствуют
2233	367597.24	2192914.58	данные отсутствуют	данные отсутствуют

Государственный регистратор		ФГИС ЕГРН
полное наименование должности	подпись	инициалы, фамилия

М.П.

Выписка из Единого государственного реестра недвижимости об объекте недвижимости
Сведения о частях земельного участка

Земельный участок			903
<small>(вид объекта недвижимости)</small>			
Лист № ____ Раздела 4.2	Всего листов раздела 4.2 : ____	Всего разделов: ____	Всего листов выписки: ____
11.10.2022 № 99/2022/499080555			
Кадастровый номер:		47:23:000000:311	

Номер точки	Координаты, м		Описание закрепления на местности	Средняя квадратическая погрешность определения координат характерных точек границы части земельного участка, м
	X	Y		
1	2	3	4	5
2234	367564.28	2192909.24	данные отсутствуют	данные отсутствуют

Государственный регистратор		ФГИС ЕГРН
полное наименование должности	подпись	инициалы, фамилия

М.П.

Выписка из Единого государственного реестра недвижимости об объекте недвижимости
Сведения о частях земельного участка

904

Земельный участок			
<small>(вид объекта недвижимости)</small>			
Лист № __ Раздела 4.2	Всего листов раздела 4.2 : __	Всего разделов: __	Всего листов выписки: __
11.10.2022 № 99/2022/499080555			
Кадастровый номер:		47:23:0000000:311	

Сведения о характерных точках границы части (частей) земельного участка				
Учетный номер части: 275				
Система координат: Местная 167				
Зона №				
Номер точки	Координаты, м		Описание закрепления на местности	Средняя квадратическая погрешность определения координат характерных точек границы части земельного участка, м
	X	Y		
1	2	3	4	5
1342	370428.48	2193706.9	данные отсутствуют	данные отсутствуют
1343	370430.47	2193688.01	данные отсутствуют	данные отсутствуют
1344	370439.19	2193685.84	данные отсутствуют	данные отсутствуют
1349	370426.77	2193723.07	данные отсутствуют	данные отсутствуют
2235	370444.29	2193730.21	данные отсутствуют	данные отсутствуют
2235	370444.29	2193730.21	данные отсутствуют	данные отсутствуют
2236	370432.53	2193729.38	данные отсутствуют	данные отсутствуют
2237	370449.53	2193688.7	данные отсутствуют	данные отсутствуют
2238	370448.11	2193697.25	данные отсутствуют	данные отсутствуют
2239	370447.39	2193702.63	данные отсутствуют	данные отсутствуют
2240	370445.81	2193717.54	данные отсутствуют	данные отсутствуют

Государственный регистратор		ФГИС ЕГРН
полное наименование должности	подпись	инициалы, фамилия

М.П.

Выписка из Единого государственного реестра недвижимости об объекте недвижимости
Сведения о частях земельного участка

905

Земельный участок				
(вид объекта недвижимости)				
Лист № __ Раздела 4.2		Всего листов раздела 4.2 : __		Всего разделов: __
Всего листов выписки: __				
11.10.2022 № 99/2022/499080555				
Кадастровый номер:			47:23:0000000:311	
Сведения о характерных точках границы части (частей) земельного участка				
Учетный номер части: 276				
Система координат: Местная 167				
Зона №				
Номер точки	Координаты, м		Описание закрепления на местности	Средняя квадратическая погрешность определения координат характерных точек границы части земельного участка, м
	X	Y		
1	2	3	4	5
2211	367487.25	2192865.16	данные отсутствуют	данные отсутствуют
2211	367487.25	2192865.16	данные отсутствуют	данные отсутствуют
2212	367489.18	2192866.09	данные отсутствуют	данные отсутствуют
2213	367494.68	2192869.87	данные отсутствуют	данные отсутствуют
2214	367499.15	2192874.5	данные отсутствуют	данные отсутствуют
2215	367502.42	2192879.62	данные отсутствуют	данные отсутствуют
2216	367504.18	2192884.82	данные отсутствуют	данные отсутствуют
2217	367504.59	2192891.13	данные отсутствуют	данные отсутствуют
2218	367504.52	2192894.61	данные отсутствуют	данные отсутствуют
2221	367564.27	2192909.2	данные отсутствуют	данные отсутствуют
2222	367559.12	2192901.29	данные отсутствуют	данные отсутствуют
2223	367554.99	2192894.69	данные отсутствуют	данные отсутствуют
2224	367553.67	2192889.25	данные отсутствуют	данные отсутствуют
2225	367555.11	2192884.63	данные отсутствуют	данные отсутствуют
2226	367562.22	2192880.26	данные отсутствуют	данные отсутствуют
2227	367562.49	2192880.18	данные отсутствуют	данные отсутствуют
Государственный регистратор			ФГИС ЕГРН	
полное наименование должности			подпись	
			инициалы, фамилия	

М.П.

Выписка из Единого государственного реестра недвижимости об объекте недвижимости
Сведения о частях земельного участка

Земельный участок			906
<small>(вид объекта недвижимости)</small>			
Лист № ____ Раздела 4.2	Всего листов раздела 4.2 : ____	Всего разделов: ____	Всего листов выписки: ____
11.10.2022 № 99/2022/499080555			
Кадастровый номер:		47:23:0000000:311	

Номер точки	Координаты, м		Описание закрепления на местности	Средняя квадратическая погрешность определения координат характерных точек границы части земельного участка, м
	X	Y		
1	2	3	4	5
2234	367564.28	2192909.24	данные отсутствуют	данные отсутствуют
2241	367505.65	2192868.5	данные отсутствуют	данные отсутствуют
2242	367507.74	2192872.36	данные отсутствуют	данные отсутствуют
2243	367535.83	2192886.14	данные отсутствуют	данные отсутствуют
2243	367535.83	2192886.14	данные отсутствуют	данные отсутствуют
2244	367537.38	2192876.68	данные отсутствуют	данные отсутствуют
2245	367543.67	2192876.2	данные отсутствуют	данные отсутствуют
2246	367555.77	2192907.86	данные отсутствуют	данные отсутствуют
2247	367547.81	2192901.93	данные отсутствуют	данные отсутствуют
2248	367537.52	2192890.77	данные отсутствуют	данные отсутствуют

Государственный регистратор		ФГИС ЕГРН
полное наименование должности	подпись	инициалы, фамилия

М.П.

Выписка из Единого государственного реестра недвижимости об объекте недвижимости
Сведения о частях земельного участка

907

Земельный участок			
<small>(вид объекта недвижимости)</small>			
Лист № __ Раздела 4.2	Всего листов раздела 4.2 : __	Всего разделов: __	Всего листов выписки: __
11.10.2022 № 99/2022/499080555			
Кадастровый номер:		47:23:0000000:311	

Сведения о характерных точках границы части (частей) земельного участка				
Учетный номер части: 277				
Система координат: Местная 167				
Зона №				
Номер точки	Координаты, м		Описание закрепления на местности	Средняя квадратическая погрешность определения координат характерных точек границы части земельного участка, м
	X	Y		
1	2	3	4	5
2249	394037.16	2205735.55	данные отсутствуют	данные отсутствуют
2249	394037.16	2205735.55	данные отсутствуют	данные отсутствуют
2250	394050.81	2205736.33	данные отсутствуют	данные отсутствуют
2251	394041.87	2205744.87	данные отсутствуют	данные отсутствуют
2252	394028.13	2205804.4	данные отсутствуют	данные отсутствуют
2253	394018.01	2205803.77	данные отсутствуют	данные отсутствуют
2254	394032.47	2205741.17	данные отсутствуют	данные отсутствуют
2255	394032.75	2205740.31	данные отсутствуют	данные отсутствуют
2256	394033.24	2205739.44	данные отсутствуют	данные отсутствуют
2257	394033.89	2205738.68	данные отсутствуют	данные отсутствуют

Государственный регистратор		ФГИС ЕГРН
полное наименование должности	подпись	инициалы, фамилия

М.П.

Выписка из Единого государственного реестра недвижимости об объекте недвижимости
Сведения о частях земельного участка

908

Земельный участок				
<small>(вид объекта недвижимости)</small>				
Лист № ___ Раздела 4.2		Всего листов раздела 4.2 : ___		Всего разделов: ___
Всего листов выписки: ___				
11.10.2022 № 99/2022/499080555				
Кадастровый номер:			47:23:0000000:311	
Сведения о характерных точках границы части (частей) земельного участка				
Учетный номер части: 278				
Система координат: Местная 167				
Зона №				
Номер точки	Координаты, м		Описание закрепления на местности	Средняя квадратическая погрешность определения координат характерных точек границы части земельного участка, м
	X	Y		
1	2	3	4	5
2258	369481.31	2193500.53	данные отсутствуют	данные отсутствуют
2258	369481.31	2193500.53	данные отсутствуют	данные отсутствуют
2259	369485.54	2193501.77	данные отсутствуют	данные отсутствуют
2260	369482.17	2193505.64	данные отсутствуют	данные отсутствуют
2261	369481.04	2193506.29	данные отсутствуют	данные отсутствуют
2262	369480.05	2193506.23	данные отсутствуют	данные отсутствуют
2263	369351.47	2193464.52	данные отсутствуют	данные отсутствуют
2264	369190.36	2193413.87	данные отсутствуют	данные отсутствуют
2265	369184.57	2193411.97	данные отсутствуют	данные отсутствуют
2266	369185.86	2193408.19	данные отсутствуют	данные отсутствуют
2267	369191.57	2193410.06	данные отсутствуют	данные отсутствуют
2268	369257.68	2193430.84	данные отсутствуют	данные отсутствуют
2269	369365.37	2193466.54	данные отсутствуют	данные отсутствуют
2270	369420.35	2193482.66	данные отсутствуют	данные отсутствуют
2271	369480.02	2193502.02	данные отсутствуют	данные отсутствуют
2272	367847.14	2192953.2	данные отсутствуют	данные отсутствуют
Государственный регистратор			ФГИС ЕГРН	
полное наименование должности			подпись	
			инициалы, фамилия	

М.П.

Выписка из Единого государственного реестра недвижимости об объекте недвижимости
Сведения о частях земельного участка

Земельный участок			909
<small>(вид объекта недвижимости)</small>			
Лист № ____ Раздела 4.2	Всего листов раздела 4.2 : ____	Всего разделов: ____	Всего листов выписки: ____
11.10.2022 № 99/2022/499080555			
Кадастровый номер:		47:23:0000000:311	

Номер точки	Координаты, м		Описание закрепления на местности	Средняя квадратическая погрешность определения координат характерных точек границы части земельного участка, м
	X	Y		
1	2	3	4	5
2272	367847.14	2192953.2	данные отсутствуют	данные отсутствуют
2273	367847.78	2192951.8	данные отсутствуют	данные отсутствуют
2274	367867.01	2192959.22	данные отсутствуют	данные отсутствуют
2275	367866.82	2192960.25	данные отсутствуют	данные отсутствуют
2276	378360.34	2194851.13	данные отсутствуют	данные отсутствуют
2276	378360.34	2194851.13	данные отсутствуют	данные отсутствуют
2277	378385.71	2194854.8	данные отсутствуют	данные отсутствуют
2278	378368.01	2194855.94	данные отсутствуют	данные отсутствуют
2279	378366.74	2194855.59	данные отсутствуют	данные отсутствуют

Государственный регистратор		ФГИС ЕГРН
полное наименование должности	подпись	инициалы, фамилия

М.П.

Выписка из Единого государственного реестра недвижимости об объекте недвижимости
Сведения о частях земельного участка

910

Земельный участок			
<small>(вид объекта недвижимости)</small>			
Лист № __ Раздела 4.2	Всего листов раздела 4.2 : __	Всего разделов: __	Всего листов выписки: __
11.10.2022 № 99/2022/499080555			
Кадастровый номер:		47:23:0000000:311	

Сведения о характерных точках границы части (частей) земельного участка

Учетный номер части: 279

Система координат: Местная 167

Зона №

Номер точки	Координаты, м		Описание закрепления на местности	Средняя квадратическая погрешность определения координат характерных точек границы части земельного участка, м
	X	Y		
1	2	3	4	5
2280	386604.06	2198013.44	данные отсутствуют	данные отсутствуют
2280	386604.06	2198013.44	данные отсутствуют	данные отсутствуют
2281	386810.92	2198138.16	данные отсутствуют	данные отсутствуют
2282	386984.97	2198244.33	данные отсутствуют	данные отсутствуют
2283	387064.68	2198294.09	данные отсутствуют	данные отсутствуют
2284	387145.59	2198347.41	данные отсутствуют	данные отсутствуют
2285	387184.04	2198363.13	данные отсутствуют	данные отсутствуют
2286	387206.29	2198376.54	данные отсутствуют	данные отсутствуют
2287	387143.72	2198350.97	данные отсутствуют	данные отсутствуют
2288	387062.52	2198297.45	данные отсутствуют	данные отсутствуют
2289	386982.88	2198247.73	данные отсутствуют	данные отсутствуют
2290	386791.11	2198130.76	данные отсутствуют	данные отсутствуют
2291	386602.98	2198015.13	данные отсутствуют	данные отсутствуют
2292	386565.62	2197990.34	данные отсутствуют	данные отсутствуют

Государственный регистратор		ФГИС ЕГРН
полное наименование должности	подпись	инициалы, фамилия

М.П.

Выписка из Единого государственного реестра недвижимости об объекте недвижимости
Сведения о частях земельного участка

911

Земельный участок			
<small>(вид объекта недвижимости)</small>			
Лист № __ Раздела 4.2	Всего листов раздела 4.2 : __	Всего разделов: __	Всего листов выписки: __
11.10.2022 № 99/2022/499080555			
Кадастровый номер:		47:23:0000000:311	

Сведения о характерных точках границы части (частей) земельного участка				
Учетный номер части: 280				
Система координат: Местная 167				
Зона №				
Номер точки	Координаты, м		Описание закрепления на местности	Средняя квадратическая погрешность определения координат характерных точек границы части земельного участка, м
	X	Y		
1	2	3	4	5
2293	394580.1	2205778.21	данные отсутствуют	данные отсутствуют
2293	394580.1	2205778.21	данные отсутствуют	данные отсутствуют
2294	394587.42	2205782.38	данные отсутствуют	данные отсутствуют
2295	394647.36	2205792.49	данные отсутствуют	данные отсутствуют
2296	394704.82	2205803.09	данные отсутствуют	данные отсутствуют
2297	394713.09	2205798.86	данные отсутствуют	данные отсутствуют
2298	394729.44	2205801.75	данные отсутствуют	данные отсутствуют
2299	394707.86	2205812.77	данные отсутствуют	данные отсутствуют
2300	394706.67	2205813.2	данные отсутствуют	данные отсутствуют
2301	394705.68	2205813.31	данные отсутствуют	данные отсутствуют
2302	394704.68	2205813.23	данные отсутствуют	данные отсутствуют
2303	394645.59	2205802.34	данные отсутствуют	данные отсутствуют
2304	394584.88	2205792.09	данные отсутствуют	данные отсутствуют
2305	394584.16	2205791.91	данные отсутствуют	данные отсутствуют
2306	394583.24	2205791.5	данные отсутствуют	данные отсутствуют
2307	394553.13	2205774.37	данные отсутствуют	данные отсутствуют

Государственный регистратор		ФГИС ЕГРН
полное наименование должности	подпись	инициалы, фамилия

М.П.

Выписка из Единого государственного реестра недвижимости об объекте недвижимости
Сведения о частях земельного участка

912

Земельный участок			
<small>(вид объекта недвижимости)</small>			
Лист № __ Раздела 4.2	Всего листов раздела 4.2 : __	Всего разделов: __	Всего листов выписки: __
11.10.2022 № 99/2022/499080555			
Кадастровый номер:		47:23:0000000:311	

Сведения о характерных точках границы части (частей) земельного участка				
Учетный номер части: 281				
Система координат: Местная 167				
Зона №				
Номер точки	Координаты, м		Описание закрепления на местности	Средняя квадратическая погрешность определения координат характерных точек границы части земельного участка, м
	X	Y		
1	2	3	4	5
2308	386918.96	2198203.3	данные отсутствуют	данные отсутствуют
2308	386918.96	2198203.3	данные отсутствуют	данные отсутствуют
2309	386962.61	2198229.62	данные отсутствуют	данные отсутствуют
2310	386949.24	2198268.19	данные отсутствуют	данные отсутствуют
2311	386941.71	2198291.75	данные отсутствуют	данные отсутствуют
2312	386897.75	2198265.25	данные отсутствуют	данные отсутствуют
2313	386900.95	2198255.24	данные отсутствуют	данные отсутствуют

Государственный регистратор		ФГИС ЕГРН
полное наименование должности	подпись	инициалы, фамилия

М.П.

Выписка из Единого государственного реестра недвижимости об объекте недвижимости
Сведения о частях земельного участка

913

Земельный участок			
<small>(вид объекта недвижимости)</small>			
Лист № __ Раздела 4.2	Всего листов раздела 4.2 : __	Всего разделов: __	Всего листов выписки: __
11.10.2022 № 99/2022/499080555			
Кадастровый номер:		47:23:0000000:311	

Сведения о характерных точках границы части (частей) земельного участка				
Учетный номер части: 282				
Система координат: Местная 167				
Зона №				
Номер точки	Координаты, м		Описание закрепления на местности	Средняя квадратическая погрешность определения координат характерных точек границы части земельного участка, м
	X	Y		
1	2	3	4	5
1315	371416.44	2193885.57	данные отсутствуют	данные отсутствуют
1318	371415.81	2193889.56	данные отсутствуют	данные отсутствуют
1318	371415.81	2193889.56	данные отсутствуют	данные отсутствуют
1338	371407.75	2193887.12	данные отсутствуют	данные отсутствуют
1341	371408.66	2193883.23	данные отсутствуют	данные отсутствуют
2314	371357.02	2193878.55	данные отсутствуют	данные отсутствуют
2315	371358.58	2193874.77	данные отсутствуют	данные отсутствуют

Государственный регистратор		ФГИС ЕГРН
полное наименование должности	подпись	инициалы, фамилия

М.П.

Выписка из Единого государственного реестра недвижимости об объекте недвижимости
Сведения о частях земельного участка

914

Земельный участок			
<small>(вид объекта недвижимости)</small>			
Лист № __ Раздела 4.2	Всего листов раздела 4.2 : __	Всего разделов: __	Всего листов выписки: __
11.10.2022 № 99/2022/499080555			
Кадастровый номер:		47:23:0000000:311	

Сведения о характерных точках границы части (частей) земельного участка				
Учетный номер части: 283				
Система координат: Местная 167				
Зона №				
Номер точки	Координаты, м		Описание закрепления на местности	Средняя квадратическая погрешность определения координат характерных точек границы части земельного участка, м
	X	Y		
1	2	3	4	5
1339	371322.03	2193872.62	данные отсутствуют	данные отсутствуют
1340	371322.63	2193868.68	данные отсутствуют	данные отсутствуют
2316	371328.03	2193869.59	данные отсутствуют	данные отсутствуют
2316	371328.03	2193869.59	данные отсутствуют	данные отсутствуют
2317	371326.28	2193873.34	данные отсутствуют	данные отсутствуют

Государственный регистратор		ФГИС ЕГРН
полное наименование должности	подпись	инициалы, фамилия

М.П.

Выписка из Единого государственного реестра недвижимости об объекте недвижимости
Сведения о частях земельного участка

915

Земельный участок			
<small>(вид объекта недвижимости)</small>			
Лист № __ Раздела 4.2	Всего листов раздела 4.2 : __	Всего разделов: __	Всего листов выписки: __
11.10.2022 № 99/2022/499080555			
Кадастровый номер:		47:23:0000000:311	

Сведения о характерных точках границы части (частей) земельного участка				
Учетный номер части: 284				
Система координат: Местная 167				
Зона №				
Номер точки	Координаты, м		Описание закрепления на местности	Средняя квадратическая погрешность определения координат характерных точек границы части земельного участка, м
	X	Y		
1	2	3	4	5
1822	403418.67	2207917.16	данные отсутствуют	данные отсутствуют
1845	403415.96	2207929.28	данные отсутствуют	данные отсутствуют
1846	403376.07	2207926.42	данные отсутствуют	данные отсутствуют
1847	403373.1	2207906.05	данные отсутствуют	данные отсутствуют
1848	403376.03	2207894.03	данные отсутствуют	данные отсутствуют
1848	403376.03	2207894.03	данные отсутствуют	данные отсутствуют
2318	403418.75	2207917.01	данные отсутствуют	данные отсутствуют
2319	403418.78	2207917.03	данные отсутствуют	данные отсутствуют

Государственный регистратор		ФГИС ЕГРН
полное наименование должности	подпись	инициалы, фамилия

М.П.

Выписка из Единого государственного реестра недвижимости об объекте недвижимости
Сведения о частях земельного участка

916

Земельный участок				
<small>(вид объекта недвижимости)</small>				
Лист № __ Раздела 4.2		Всего листов раздела 4.2 : __		Всего разделов: __
Всего листов выписки: __				
11.10.2022 № 99/2022/499080555				
Кадастровый номер:			47:23:0000000:311	
Сведения о характерных точках границы части (частей) земельного участка				
Учетный номер части: 285				
Система координат: Местная 167				
Зона №				
Номер точки	Координаты, м		Описание закрепления на местности	Средняя квадратическая погрешность определения координат характерных точек границы части земельного участка, м
	X	Y		
1	2	3	4	5
524	390674.48	2202627.01	данные отсутствуют	данные отсутствуют
1643	366285.21	2192748.76	данные отсутствуют	данные отсутствуют
1861	395949.6	2205995.83	данные отсутствуют	данные отсутствуют
1965	374441.21	2194343.32	данные отсутствуют	данные отсутствуют
1966	374772.9	2194393.44	данные отсутствуют	данные отсутствуют
1966	374772.9	2194393.44	данные отсутствуют	данные отсутствуют
1967	374440.98	2194344.18	данные отсутствуют	данные отсутствуют
2320	366306.2	2192753.51	данные отсутствуют	данные отсутствуют
2320	366306.2	2192753.51	данные отсутствуют	данные отсутствуют
2321	366306.19	2192753.5	данные отсутствуют	данные отсутствуют
2322	368985.08	2193389.61	данные отсутствуют	данные отсутствуют
2322	368985.08	2193389.61	данные отсутствуют	данные отсутствуют
2323	368959.98	2193381.04	данные отсутствуют	данные отсутствуют
2324	368959.98	2193381.03	данные отсутствуют	данные отсутствуют
2325	387229.8	2198390.7	данные отсутствуют	данные отсутствуют
2325	387229.8	2198390.7	данные отсутствуют	данные отсутствуют
Государственный регистратор			ФГИС ЕГРН	
полное наименование должности			подпись	
			инициалы, фамилия	

М.П.

Выписка из Единого государственного реестра недвижимости об объекте недвижимости
Сведения о частях земельного участка

Земельный участок			917
<small>(вид объекта недвижимости)</small>			
Лист № __ Раздела 4.2	Всего листов раздела 4.2 : __	Всего разделов: __	Всего листов выписки: __
11.10.2022 № 99/2022/499080555			
Кадастровый номер:		47:23:000000:311	

Номер точки	Координаты, м		Описание закрепления на местности	Средняя квадратическая погрешность определения координат характерных точек границы части земельного участка, м
	X	Y		
1	2	3	4	5
2326	387232.89	2198392.57	данные отсутствуют	данные отсутствуют
2327	387229.83	2198390.72	данные отсутствуют	данные отсутствуют
2328	385607.97	2197414.63	данные отсутствуют	данные отсутствуют
2328	385607.97	2197414.63	данные отсутствуют	данные отсутствуют
2329	385609.16	2197415.34	данные отсутствуют	данные отсутствуют
2330	385665.04	2197448.97	данные отсутствуют	данные отсутствуют
2331	384999.66	2197048.75	данные отсутствуют	данные отсутствуют
2331	384999.66	2197048.75	данные отсутствуют	данные отсутствуют
2332	385170.64	2197151.58	данные отсутствуют	данные отсутствуют
2333	385437.64	2197312.18	данные отсутствуют	данные отсутствуют
2334	390691.5	2203278.37	данные отсутствуют	данные отсутствуют
2334	390691.5	2203278.37	данные отсутствуют	данные отсутствуют
2335	390691.5	2203278.35	данные отсутствуют	данные отсутствуют
2336	390692.83	2203134.53	данные отсутствуют	данные отсутствуют
2337	390691.13	2203318.39	данные отсутствуют	данные отсутствуют
2337	390691.13	2203318.39	данные отсутствуют	данные отсутствуют
2338	390691.35	2203294.09	данные отсутствуют	данные отсутствуют

Государственный регистратор		ФГИС ЕГРН
полное наименование должности	подпись	инициалы, фамилия

М.П.

Выписка из Единого государственного реестра недвижимости об объекте недвижимости
Сведения о частях земельного участка

Земельный участок			918
<small>(вид объекта недвижимости)</small>			
Лист № ___ Раздела 4.2	Всего листов раздела 4.2 : ___	Всего разделов: ___	Всего листов выписки: ___
11.10.2022 № 99/2022/499080555			
Кадастровый номер:		47:23:0000000:311	

Номер точки	Координаты, м		Описание закрепления на местности	Средняя квадратическая погрешность определения координат характерных точек границы части земельного участка, м
	X	Y		
1	2	3	4	5
2339	390691.35	2203294.15	данные отсутствуют	данные отсутствуют
2340	390687.82	2202999	данные отсутствуют	данные отсутствуют
2340	390687.82	2202999	данные отсутствуют	данные отсутствуют
2341	390676.82	2202692.43	данные отсутствуют	данные отсутствуют
2342	390741.54	2203296.39	данные отсутствуют	данные отсутствуют
2342	390741.54	2203296.39	данные отсутствуют	данные отсутствуют
2343	390741.86	2203326.56	данные отсутствуют	данные отсутствуют
2344	390741.54	2203296.42	данные отсутствуют	данные отсутствуют
2345	390734.79	2202997.27	данные отсутствуют	данные отсутствуют
2345	390734.79	2202997.27	данные отсутствуют	данные отсутствуют
2346	390735.14	2203006.6	данные отсутствуют	данные отсутствуют
2347	390736.61	2203046.58	данные отсутствуют	данные отсутствуют
2348	390736.62	2203046.7	данные отсутствуют	данные отсутствуют
2349	390739.79	2203132.82	данные отсутствуют	данные отсутствуют
2350	390705.2	2202173.6	данные отсутствуют	данные отсутствуют
2350	390705.2	2202173.6	данные отсутствуют	данные отсутствуют
2351	390708.6	2202268.26	данные отсутствуют	данные отсутствуют

Государственный регистратор		ФГИС ЕГРН
полное наименование должности	подпись	инициалы, фамилия

М.П.

Выписка из Единого государственного реестра недвижимости об объекте недвижимости
Сведения о частях земельного участка

Земельный участок			919
<small>(вид объекта недвижимости)</small>			
Лист № ___ Раздела 4.2	Всего листов раздела 4.2 : ___	Всего разделов: ___	Всего листов выписки: ___
11.10.2022 № 99/2022/499080555			
Кадастровый номер:		47:23:0000000:311	

Номер точки	Координаты, м		Описание закрепления на местности	Средняя квадратическая погрешность определения координат характерных точек границы части земельного участка, м
	X	Y		
1	2	3	4	5
2352	390705.19	2202173.6	данные отсутствуют	данные отсутствуют
2353	388354	2199143.26	данные отсутствуют	данные отсутствуют
2353	388354	2199143.26	данные отсутствуют	данные отсутствуют
2354	388349.21	2199140.4	данные отсутствуют	данные отсутствуют
2355	388166.24	2199030.06	данные отсутствуют	данные отсутствуют
2356	387709.21	2198754.5	данные отсутствуют	данные отсутствуют
2356	387709.21	2198754.5	данные отсутствуют	данные отсутствуют
2357	387690.77	2198743.39	данные отсутствуют	данные отсутствуют
2358	387674.87	2198733.8	данные отсутствуют	данные отсутствуют
2359	388388.11	2199089.08	данные отсутствуют	данные отсутствуют
2359	388388.11	2199089.08	данные отсутствуют	данные отсутствуют
2360	388388.91	2199089.56	данные отсутствуют	данные отсутствуют
2361	388402.44	2199097.72	данные отсутствуют	данные отсутствуют
2362	372968.69	2194127.95	данные отсутствуют	данные отсутствуют
2362	372968.69	2194127.95	данные отсутствуют	данные отсутствуют
2363	372968.64	2194127.95	данные отсутствуют	данные отсутствуют
2364	372487.8	2194058.21	данные отсутствуют	данные отсутствуют

Государственный регистратор		ФГИС ЕГРН
полное наименование должности	подпись	инициалы, фамилия

М.П.

Выписка из Единого государственного реестра недвижимости об объекте недвижимости
Сведения о частях земельного участка

Земельный участок			920
<small>(вид объекта недвижимости)</small>			
Лист № ____ Раздела 4.2	Всего листов раздела 4.2 : ____	Всего разделов: ____	Всего листов выписки: ____
11.10.2022 № 99/2022/499080555			
Кадастровый номер:		47:23:000000:311	

Номер точки	Координаты, м		Описание закрепления на местности	Средняя квадратическая погрешность определения координат характерных точек границы части земельного участка, м
	X	Y		
1	2	3	4	5
2365	378531.92	2194893.15	данные отсутствуют	данные отсутствуют
2365	378531.92	2194893.15	данные отсутствуют	данные отсутствуют
2366	378543.58	2194894.84	данные отсутствуют	данные отсутствуют
2367	378543.59	2194894.85	данные отсутствуют	данные отсутствуют
2368	375693.98	2194462.09	данные отсутствуют	данные отсутствуют
2368	375693.98	2194462.09	данные отсутствуют	данные отсутствуют
2369	375694	2194462.09	данные отсутствуют	данные отсутствуют
2370	375723.66	2194466.48	данные отсутствуют	данные отсутствуют
2371	374461.69	2194347.25	данные отсутствуют	данные отсутствуют
2372	392462.5	2205585.3	данные отсутствуют	данные отсутствуют
2372	392462.5	2205585.3	данные отсутствуют	данные отсутствуют
2373	392549.59	2205610.68	данные отсутствуют	данные отсутствуют
2374	392549.57	2205610.68	данные отсутствуют	данные отсутствуют
2375	395920.04	2205990.95	данные отсутствуют	данные отсутствуют
2375	395920.04	2205990.95	данные отсутствуют	данные отсутствуют
2376	395949.6	2205995.82	данные отсутствуют	данные отсутствуют
2377	395691.69	2205957.04	данные отсутствуют	данные отсутствуют

Государственный регистратор		ФГИС ЕГРН
полное наименование должности	подпись	инициалы, фамилия

М.П.

Выписка из Единого государственного реестра недвижимости об объекте недвижимости
Сведения о частях земельного участка

Земельный участок			921
<small>(вид объекта недвижимости)</small>			
Лист № __ Раздела 4.2	Всего листов раздела 4.2 : __	Всего разделов: __	Всего листов выписки: __
11.10.2022 № 99/2022/499080555			
Кадастровый номер:		47:23:0000000:311	

Номер точки	Координаты, м		Описание закрепления на местности	Средняя квадратическая погрешность определения координат характерных точек границы части земельного участка, м
	X	Y		
1	2	3	4	5
2377	395691.69	2205957.04	данные отсутствуют	данные отсутствуют
2378	395731.26	2205962.56	данные отсутствуют	данные отсутствуют
2379	395765.25	2205967.32	данные отсутствуют	данные отсутствуют
2380	393936.06	2205752.45	данные отсутствуют	данные отсутствуют
2380	393936.06	2205752.45	данные отсутствуют	данные отсутствуют
2381	393947.93	2205742.59	данные отсутствуют	данные отсутствуют
2382	393961.56	2205731.27	данные отсутствуют	данные отсутствуют
2383	393896.82	2205745.77	данные отсутствуют	данные отсутствуют
2383	393896.82	2205745.77	данные отсутствуют	данные отсутствуют
2384	393900.83	2205746.08	данные отсутствуют	данные отсутствуют
2385	393914.98	2205747.19	данные отсутствуют	данные отсутствуют
2386	393914.72	2205747.17	данные отсутствуют	данные отсутствуют
2387	393821.37	2205736.67	данные отсутствуют	данные отсутствуют
2387	393821.37	2205736.67	данные отсутствуют	данные отсутствуют
2388	393826.37	2205737.47	данные отсутствуют	данные отсутствуют
2389	393859.87	2205742.87	данные отсутствуют	данные отсутствуют
2390	393737.56	2205721.45	данные отсутствуют	данные отсутствуют

Государственный регистратор		ФГИС ЕГРН
полное наименование должности	подпись	инициалы, фамилия

М.П.

Выписка из Единого государственного реестра недвижимости об объекте недвижимости
Сведения о частях земельного участка

Земельный участок			922
<small>(вид объекта недвижимости)</small>			
Лист № ____ Раздела 4.2	Всего листов раздела 4.2 : ____	Всего разделов: ____	Всего листов выписки: ____
11.10.2022 № 99/2022/499080555			
Кадастровый номер:		47:23:0000000:311	

Номер точки	Координаты, м		Описание закрепления на местности	Средняя квадратическая погрешность определения координат характерных точек границы части земельного участка, м
	X	Y		
1	2	3	4	5
2390	393737.56	2205721.45	данные отсутствуют	данные отсутствуют
2391	393737.63	2205721.44	данные отсутствуют	данные отсутствуют
2392	393757.25	2205722.29	данные отсутствуют	данные отсутствуют
2393	393601.3	2205715.61	данные отсутствуют	данные отсутствуют
2393	393601.3	2205715.61	данные отсутствуют	данные отсутствуют
2394	393635.65	2205717.08	данные отсутствуют	данные отсутствуют
2395	393666.12	2205718.39	данные отсутствуют	данные отсутствуют
2396	397250.65	2205696.23	данные отсутствуют	данные отсутствуют
2396	397250.65	2205696.23	данные отсутствуют	данные отсутствуют
2397	397156.44	2205766.47	данные отсутствуют	данные отсутствуют
2398	397142.47	2205776.87	данные отсутствуют	данные отсутствуют
2399	393761.5	2205789.5	данные отсутствуют	данные отсутствуют
2399	393761.5	2205789.5	данные отсутствуют	данные отсутствуют
2400	393761.42	2205789.51	данные отсутствуют	данные отсутствуют
2401	393735.4	2205787.64	данные отсутствуют	данные отсутствуют
2402	393735.31	2205787.63	данные отсутствуют	данные отсутствуют
2403	397773.21	2205372.13	данные отсутствуют	данные отсутствуют

Государственный регистратор		ФГИС ЕГРН
полное наименование должности	подпись	инициалы, фамилия

М.П.

Выписка из Единого государственного реестра недвижимости об объекте недвижимости
Сведения о частях земельного участка

Земельный участок			923
<small>(вид объекта недвижимости)</small>			
Лист № __ Раздела 4.2	Всего листов раздела 4.2 : __	Всего разделов: __	Всего листов выписки: __
11.10.2022 № 99/2022/499080555			
Кадастровый номер:		47:23:0000000:311	

Номер точки	Координаты, м		Описание закрепления на местности	Средняя квадратическая погрешность определения координат характерных точек границы части земельного участка, м
	X	Y		
1	2	3	4	5
2403	397773.21	2205372.13	данные отсутствуют	данные отсутствуют
2404	397914.58	2205317.84	данные отсутствуют	данные отсутствуют
2405	397773.24	2205372.12	данные отсутствуют	данные отсутствуют
2406	406850.44	2209785.26	данные отсутствуют	данные отсутствуют
2406	406850.44	2209785.26	данные отсутствуют	данные отсутствуют
2407	406851.97	2209782.43	данные отсутствуют	данные отсутствуют
2408	406894.5	2209805.39	данные отсутствуют	данные отсутствуют
2409	406894.5	2209805.4	данные отсутствуют	данные отсутствуют
2410	406851.96	2209782.45	данные отсутствуют	данные отсутствуют
2411	406551.7	2209638.73	данные отсутствуют	данные отсутствуют
2411	406551.7	2209638.73	данные отсутствуют	данные отсутствуют
2412	406619.4	2209675.4	данные отсутствуют	данные отсутствуют
2413	406646.38	2209690.04	данные отсутствуют	данные отсутствуют
2414	406619.39	2209675.42	данные отсутствуют	данные отсутствуют
2415	404232.71	2208429.94	данные отсутствуют	данные отсутствуют
2415	404232.71	2208429.94	данные отсутствуют	данные отсутствуют
2416	404174.1	2208398.26	данные отсутствуют	данные отсутствуют

Государственный регистратор		ФГИС ЕГРН
полное наименование должности	подпись	инициалы, фамилия

М.П.

Выписка из Единого государственного реестра недвижимости об объекте недвижимости
Сведения о частях земельного участка

Земельный участок			924
<small>(вид объекта недвижимости)</small>			
Лист № ____ Раздела 4.2	Всего листов раздела 4.2 : ____	Всего разделов: ____	Всего листов выписки: ____
11.10.2022 № 99/2022/499080555			
Кадастровый номер:		47:23:000000:311	

Номер точки	Координаты, м		Описание закрепления на местности	Средняя квадратическая погрешность определения координат характерных точек границы части земельного участка, м
	X	Y		
1	2	3	4	5
2417	403677.93	2208130.01	данные отсутствуют	данные отсутствуют
2418	403643.76	2208111.54	данные отсутствуют	данные отсутствуют
2419	403568.98	2208071.11	данные отсутствуют	данные отсутствуют
2420	403479.23	2208022.55	данные отсутствуют	данные отсутствуют
2420	403479.23	2208022.55	данные отсутствуют	данные отсутствуют
2420	403479.23	2208022.55	данные отсутствуют	данные отсутствуют
2421	403416.29	2207988.43	данные отсутствуют	данные отсутствуют
2422	402701.65	2207601.02	данные отсутствуют	данные отсутствуют
2423	402440.07	2207459.2	данные отсутствуют	данные отсутствуют
2424	402407.3	2207369.62	данные отсутствуют	данные отсутствуют
2424	402407.3	2207369.62	данные отсутствуют	данные отсутствуют
2425	402514.36	2207428.04	данные отсутствуют	данные отсутствуют
2426	402530.16	2207436.65	данные отсутствуют	данные отсутствуют
2427	402682.62	2207519.85	данные отсутствуют	данные отсутствуют
2428	402687.58	2207522.63	данные отсутствуют	данные отсутствуют

Государственный регистратор		ФГИС ЕГРН
полное наименование должности	подпись	инициалы, фамилия

М.П.

Выписка из Единого государственного реестра недвижимости об объекте недвижимости
Сведения о частях земельного участка

925

Земельный участок			
<small>(вид объекта недвижимости)</small>			
Лист № __ Раздела 4.2	Всего листов раздела 4.2 : __	Всего разделов: __	Всего листов выписки: __
11.10.2022 № 99/2022/499080555			
Кадастровый номер:		47:23:0000000:311	

Сведения о характерных точках границы части (частей) земельного участка				
Учетный номер части: 286				
Система координат: Местная 167				
Зона №				
Номер точки	Координаты, м		Описание закрепления на местности	Средняя квадратическая погрешность определения координат характерных точек границы части земельного участка, м
	X	Y		
1	2	3	4	5
1822	403418.67	2207917.16	данные отсутствуют	данные отсутствуют
1835	403421.78	2207918.73	данные отсутствуют	данные отсутствуют
1836	403416.52	2207988.56	данные отсутствуют	данные отсутствуют
1837	403368.35	2207962.44	данные отсутствуют	данные отсутствуют
1838	403373.6	2207892.71	данные отсутствуют	данные отсутствуют
1838	403373.6	2207892.71	данные отсутствуют	данные отсутствуют
2318	403418.75	2207917.01	данные отсутствуют	данные отсутствуют
2421	403416.29	2207988.43	данные отсутствуют	данные отсутствуют

Государственный регистратор		ФГИС ЕГРН
полное наименование должности	подпись	инициалы, фамилия

М.П.

Выписка из Единого государственного реестра недвижимости об объекте недвижимости
Сведения о частях земельного участка

926

Земельный участок				
<small>(вид объекта недвижимости)</small>				
Лист № __ Раздела 4.2		Всего листов раздела 4.2 : __		Всего разделов: __
Всего листов выписки: __				
11.10.2022 № 99/2022/499080555				
Кадастровый номер:			47:23:0000000:311	
Сведения о характерных точках границы части (частей) земельного участка				
Учетный номер части: 287				
Система координат: Местная 167				
Зона №				
Номер точки	Координаты, м		Описание закрепления на местности	Средняя квадратическая погрешность определения координат характерных точек границы части земельного участка, м
	X	Y		
1	2	3	4	5
1976	402338.23	2207329.65	данные отсутствуют	данные отсутствуют
1980	400865.31	2206549.75	данные отсутствуют	данные отсутствуют
1981	400863.27	2206549.74	данные отсутствуют	данные отсутствуют
1982	400861.25	2206549.46	данные отсутствуют	данные отсутствуют
1983	400858.88	2206548.75	данные отсутствуют	данные отсутствуют
1984	400856.6	2206547.61	данные отсутствуют	данные отсутствуют
1985	400854.1	2206546.12	данные отсутствуют	данные отсутствуют
1986	400851.58	2206544.71	данные отсутствуют	данные отсутствуют
1987	400735.84	2206481.98	данные отсутствуют	данные отсутствуют
1988	400689.3	2206456.98	данные отсутствуют	данные отсутствуют
1989	400684.36	2206453.85	данные отсутствуют	данные отсутствуют
1990	400679.48	2206450.95	данные отсутствуют	данные отсутствуют
1991	400674.52	2206448.2	данные отсутствуют	данные отсутствуют
1992	400669.48	2206445.59	данные отсутствуют	данные отсутствуют
1993	400664.35	2206443.12	данные отсутствуют	данные отсутствуют
1994	400662.59	2206442.19	данные отсутствуют	данные отсутствуют
Государственный регистратор			ФГИС ЕГРН	
полное наименование должности			подпись	
			инициалы, фамилия	

М.П.

Выписка из Единого государственного реестра недвижимости об объекте недвижимости
Сведения о частях земельного участка

Земельный участок				927
<small>(вид объекта недвижимости)</small>				
Лист № __ Раздела 4.2	Всего листов раздела 4.2 : __	Всего разделов: __	Всего листов выписки: __	
11.10.2022 № 99/2022/499080555				
Кадастровый номер:		47:23:000000:311		

Номер точки	Координаты, м		Описание закрепления на местности	Средняя квадратическая погрешность определения координат характерных точек границы части земельного участка, м
	X	Y		
1	2	3	4	5
1995	400660.88	2206441.05	данные отсутствуют	данные отсутствуют
1996	400659.26	2206439.7	данные отсутствуют	данные отсутствуют
1997	400657.83	2206438.24	данные отсутствуют	данные отсутствуют
1998	400656.6	2206436.69	данные отсутствуют	данные отсутствуют
1999	400655.81	2206435.49	данные отсутствуют	данные отсутствуют
2000	400655.14	2206434.3	данные отсутствуют	данные отсутствуют
2003	402356.53	2207341.48	данные отсутствуют	данные отсутствуют
2004	402355.53	2207342.38	данные отсутствуют	данные отсутствуют
2005	402353.82	2207342.25	данные отсутствуют	данные отсутствуют
2006	402204.49	2207260.99	данные отсутствуют	данные отсутствуют
2007	402019.78	2207160.6	данные отсутствуют	данные отсутствуют
2008	401899.29	2207095.06	данные отсутствуют	данные отсутствуют
2009	401615.82	2206940.97	данные отсутствуют	данные отсутствуют
2010	401614.87	2206938.59	данные отсутствуют	данные отсутствуют
2013	401443.53	2206843.84	данные отсутствуют	данные отсутствуют
2014	401440.76	2206843.58	данные отсутствуют	данные отсутствуют
2015	401437.96	2206843.02	данные отсутствуют	данные отсутствуют
Государственный регистратор				ФГИС ЕГРН
полное наименование должности			подпись	инициалы, фамилия

М.П.

Выписка из Единого государственного реестра недвижимости об объекте недвижимости
Сведения о частях земельного участка

Земельный участок			928
<small>(вид объекта недвижимости)</small>			
Лист № ___ Раздела 4.2	Всего листов раздела 4.2 : ___	Всего разделов: ___	Всего листов выписки: ___
11.10.2022 № 99/2022/499080555			
Кадастровый номер:		47:23:0000000:311	

Номер точки	Координаты, м		Описание закрепления на местности	Средняя квадратическая погрешность определения координат характерных точек границы части земельного участка, м
	X	Y		
1	2	3	4	5
2016	401435.31	2206842.19	данные отсутствуют	данные отсутствуют
2017	401432.78	2206841.1	данные отсутствуют	данные отсутствуют
2018	401410.96	2206830.31	данные отсутствуют	данные отсутствуют
2019	401253.57	2206744.12	данные отсутствуют	данные отсутствуют
2020	401250.27	2206747.26	данные отсутствуют	данные отсутствуют
2021	401249.34	2206747.74	данные отсутствуют	данные отсутствуют
2022	401247.92	2206747.55	данные отсутствуют	данные отсутствуют
2023	401201.96	2206721.79	данные отсутствуют	данные отсутствуют
2024	401197.57	2206729.81	данные отсутствуют	данные отсутствуют
2025	401196.99	2206730.47	данные отсутствуют	данные отсутствуют
2026	401194.87	2206730.62	данные отсутствуют	данные отсутствуют
2027	401149.72	2206706.42	данные отсутствуют	данные отсутствуют
2028	401148.41	2206705.93	данные отсутствуют	данные отсутствуют
2029	401147.45	2206705.4	данные отсутствуют	данные отсутствуют
2030	401146.18	2206704.36	данные отсутствуют	данные отсутствуют
2031	401145.18	2206703.13	данные отсутствуют	данные отсутствуют
2032	401144.53	2206701.93	данные отсутствуют	данные отсутствуют

Государственный регистратор		ФГИС ЕГРН
полное наименование должности	подпись	инициалы, фамилия

М.П.

Выписка из Единого государственного реестра недвижимости об объекте недвижимости
Сведения о частях земельного участка

Земельный участок				929
<small>(вид объекта недвижимости)</small>				
Лист № ___ Раздела 4.2	Всего листов раздела 4.2 : ___	Всего разделов: ___	Всего листов выписки: ___	
11.10.2022 № 99/2022/499080555				
Кадастровый номер:		47:23:0000000:311		

Номер точки	Координаты, м		Описание закрепления на местности	Средняя квадратическая погрешность определения координат характерных точек границы части земельного участка, м
	X	Y		
1	2	3	4	5
2033	401144.09	2206700.63	данные отсутствуют	данные отсутствуют
2034	401143.97	2206699.79	данные отсутствуют	данные отсутствуют
2035	401194.12	2206727.06	данные отсутствуют	данные отсутствуют
2037	401195.01	2206726.15	данные отсутствуют	данные отсутствуют
2038	401199.42	2206718.09	данные отсутствуют	данные отсутствуют
2039	401201.17	2206717.05	данные отсутствуют	данные отсутствуют
2040	401202.15	2206717.31	данные отсутствуют	данные отсутствуют
2041	401248.59	2206743.34	данные отсутствуют	данные отсутствуют
2042	401251.88	2206740.22	данные отсутствуют	данные отсутствуют
2043	401253.05	2206739.75	данные отсутствуют	данные отсутствуют
2044	401371.62	2206804.21	данные отсутствуют	данные отсутствуют
2045	401412.85	2206826.78	данные отсутствуют	данные отсутствуют
2046	401416.1	2206828.39	данные отсутствуют	данные отсутствуют
2046	401416.1	2206828.39	данные отсутствуют	данные отсутствуют
2047	400923.66	2206581.67	данные отсутствуют	данные отсутствуют
2049	401034.73	2206640.39	данные отсутствуют	данные отсутствуют
2050	401028.68	2206640.82	данные отсутствуют	данные отсутствуют

Государственный регистратор		ФГИС ЕГРН
полное наименование должности	подпись	инициалы, фамилия

М.П.

Выписка из Единого государственного реестра недвижимости об объекте недвижимости
Сведения о частях земельного участка

Земельный участок			930
<small>(вид объекта недвижимости)</small>			
Лист № ___ Раздела 4.2	Всего листов раздела 4.2 : ___	Всего разделов: ___	Всего листов выписки: ___
11.10.2022 № 99/2022/499080555			
Кадастровый номер:		47:23:0000000:311	

Номер точки	Координаты, м		Описание закрепления на местности	Средняя квадратическая погрешность определения координат характерных точек границы части земельного участка, м
	X	Y		
1	2	3	4	5
2051	401027.59	2206640.58	данные отсутствуют	данные отсутствуют
2052	400924.44	2206584.42	данные отсутствуют	данные отсутствуют
2053	400923.69	2206583.24	данные отсутствуют	данные отсутствуют
2058	402357.34	2207340.03	данные отсутствуют	данные отсутствуют
2059	401615.52	2206936.78	данные отсутствуют	данные отсутствуют
2059	401615.52	2206936.78	данные отсутствуют	данные отсутствуют
2060	401194.7	2206725.99	данные отсутствуют	данные отсутствуют
2061	401444.51	2206843.83	данные отсутствуют	данные отсутствуют
2063	400924.4	2206580.39	данные отсутствуют	данные отсутствуют
2063	400924.4	2206580.39	данные отсутствуют	данные отсутствуют
2064	400654.94	2206433.86	данные отсутствуют	данные отсутствуют
2064	400654.94	2206433.86	данные отсутствуют	данные отсутствуют
2065	400867.39	2206549.46	данные отсутствуют	данные отсутствуют
2429	401147.03	2206701.46	данные отсутствуют	данные отсутствуют
2430	401147.14	2206701.51	данные отсутствуют	данные отсутствуют
2431	400925.31	2206580.89	данные отсутствуют	данные отсутствуют
2432	401028.48	2206636.99	данные отсутствуют	данные отсутствуют

Государственный регистратор		ФГИС ЕГРН
полное наименование должности	подпись	инициалы, фамилия

М.П.

Выписка из Единого государственного реестра недвижимости об объекте недвижимости
Сведения о частях земельного участка

Земельный участок			931
<small>(вид объекта недвижимости)</small>			
Лист № __ Раздела 4.2	Всего листов раздела 4.2 : __	Всего разделов: __	Всего листов выписки: __
11.10.2022 № 99/2022/499080555			
Кадастровый номер:		47:23:0000000:311	

Номер точки	Координаты, м		Описание закрепления на местности	Средняя квадратическая погрешность определения координат характерных точек границы части земельного участка, м
	X	Y		
1	2	3	4	5
2433	401028.58	2206637.05	данные отсутствуют	данные отсутствуют
2434	400864.92	2206548.04	данные отсутствуют	данные отсутствуют
2435	400867.48	2206549.43	данные отсутствуют	данные отсутствуют

Государственный регистратор		ФГИС ЕГРН
полное наименование должности	подпись	инициалы, фамилия

М.П.

Выписка из Единого государственного реестра недвижимости об объекте недвижимости
Сведения о частях земельного участка

932

Земельный участок			
<small>(вид объекта недвижимости)</small>			
Лист № __ Раздела 4.2	Всего листов раздела 4.2 : __	Всего разделов: __	Всего листов выписки: __
11.10.2022 № 99/2022/499080555			
Кадастровый номер:		47:23:0000000:311	

Сведения о характерных точках границы части (частей) земельного участка				
Учетный номер части: 288				
Система координат: Местная 167				
Зона №				
Номер точки	Координаты, м		Описание закрепления на местности	Средняя квадратическая погрешность определения координат характерных точек границы части земельного участка, м
	X	Y		
1	2	3	4	5
1930	403720.39	2208086.07	данные отсутствуют	данные отсутствуют
1931	403713.34	2208093.61	данные отсутствуют	данные отсутствуют
1934	403698.04	2208079.22	данные отсутствуют	данные отсутствуют
1935	403701.34	2208075.69	данные отсутствуют	данные отсутствуют
1935	403701.34	2208075.69	данные отсутствуют	данные отсутствуют
2417	403677.93	2208130.01	данные отсутствуют	данные отсутствуют
2436	403678.58	2208130.36	данные отсутствуют	данные отсутствуют
2437	403659.45	2208120.02	данные отсутствуют	данные отсутствуют

Государственный регистратор		ФГИС ЕГРН
полное наименование должности	подпись	инициалы, фамилия

М.П.

Выписка из Единого государственного реестра недвижимости об объекте недвижимости
Сведения о частях земельного участка

933

Земельный участок			
<small>(вид объекта недвижимости)</small>			
Лист № __ Раздела 4.2	Всего листов раздела 4.2 : __	Всего разделов: __	Всего листов выписки: __
11.10.2022 № 99/2022/499080555			
Кадастровый номер:		47:23:0000000:311	

Сведения о характерных точках границы части (частей) земельного участка				
Учетный номер части: 289				
Система координат: Местная 167				
Зона №				
Номер точки	Координаты, м		Описание закрепления на местности	Средняя квадратическая погрешность определения координат характерных точек границы части земельного участка, м
	X	Y		
1	2	3	4	5
241	399422.51	2205795.91	данные отсутствуют	данные отсутствуют
291	399414.05	2205757.11	данные отсутствуют	данные отсутствуют
1781	399408.34	2205753.99	данные отсутствуют	данные отсутствуют
1781	399408.34	2205753.99	данные отсутствуют	данные отсутствуют
1782	399475.53	2205790.68	данные отсутствуют	данные отсутствуют
1783	399460.41	2205816.61	данные отсутствуют	данные отсутствуют
1784	399393.11	2205779.86	данные отсутствуют	данные отсутствуют
1785	391096.48	2204466.48	данные отсутствуют	данные отсутствуют
1785	391096.48	2204466.48	данные отсутствуют	данные отсутствуют
1786	391129.06	2204520.46	данные отсутствуют	данные отсутствуют
1787	391068.62	2204553.78	данные отсутствуют	данные отсутствуют
1788	391036.04	2204499.81	данные отсутствуют	данные отсутствуют

Государственный регистратор		ФГИС ЕГРН
полное наименование должности	подпись	инициалы, фамилия

М.П.

Выписка из Единого государственного реестра недвижимости об объекте недвижимости
Сведения о частях земельного участка

934

Земельный участок			
<small>(вид объекта недвижимости)</small>			
Лист № __ Раздела 4.2	Всего листов раздела 4.2 : __	Всего разделов: __	Всего листов выписки: __
11.10.2022 № 99/2022/499080555			
Кадастровый номер:		47:23:0000000:311	

Сведения о характерных точках границы части (частей) земельного участка				
Учетный номер части: 290				
Система координат: Местная 167				
Зона №				
Номер точки	Координаты, м		Описание закрепления на местности	Средняя квадратическая погрешность определения координат характерных точек границы части земельного участка, м
	X	Y		
1	2	3	4	5
1936	403704.01	2208077.15	данные отсутствуют	данные отсутствуют
1937	403696.95	2208084.62	данные отсутствуют	данные отсутствуют
1940	403681.68	2208070.21	данные отсутствуют	данные отсутствуют
1941	403684.94	2208066.76	данные отсутствуют	данные отсутствуют
1941	403684.94	2208066.76	данные отсутствуют	данные отсутствуют
2418	403643.76	2208111.54	данные отсутствуют	данные отсутствуют
2438	403662.21	2208121.51	данные отсутствуют	данные отсутствуют
2439	403643.1	2208111.18	данные отсутствуют	данные отсутствуют

Государственный регистратор		ФГИС ЕГРН
полное наименование должности	подпись	инициалы, фамилия

М.П.

Выписка из Единого государственного реестра недвижимости об объекте недвижимости
Сведения о частях земельного участка

935

Земельный участок			
<small>(вид объекта недвижимости)</small>			
Лист № __ Раздела 4.2	Всего листов раздела 4.2 : __	Всего разделов: __	Всего листов выписки: __
11.10.2022 № 99/2022/499080555			
Кадастровый номер:		47:23:0000000:311	

Сведения о характерных точках границы части (частей) земельного участка				
Учетный номер части: 291				
Система координат: Местная 167				
Зона №				
Номер точки	Координаты, м		Описание закрепления на местности	Средняя квадратическая погрешность определения координат характерных точек границы части земельного участка, м
	X	Y		
1	2	3	4	5
1821	403373.66	2207892.74	данные отсутствуют	данные отсутствуют
1821	403373.66	2207892.74	данные отсутствуют	данные отсутствуют
1822	403418.67	2207917.16	данные отсутствуют	данные отсутствуют
1825	403421.07	2207930.25	данные отсутствуют	данные отсутствуют
1826	403371.06	2207926.49	данные отсутствуют	данные отсутствуют
1827	403372.94	2207901.44	данные отсутствуют	данные отсутствуют
2318	403418.75	2207917.01	данные отсутствуют	данные отсутствуют
2440	403421.86	2207918.78	данные отсутствуют	данные отсутствуют

Государственный регистратор		ФГИС ЕГРН
полное наименование должности	подпись	инициалы, фамилия

М.П.

Выписка из Единого государственного реестра недвижимости об объекте недвижимости
Сведения о частях земельного участка

936

Земельный участок				
<small>(вид объекта недвижимости)</small>				
Лист № __ Раздела 4.2		Всего листов раздела 4.2 : __		Всего разделов: __
Всего листов выписки: __				
11.10.2022 № 99/2022/499080555				
Кадастровый номер:			47:23:0000000:311	
Сведения о характерных точках границы части (частей) земельного участка				
Учетный номер части: 292				
Система координат: Местная 167				
Зона №				
Номер точки	Координаты, м		Описание закрепления на местности	Средняя квадратическая погрешность определения координат характерных точек границы части земельного участка, м
	X	Y		
1	2	3	4	5
415	397631.29	2205414.18	данные отсутствуют	данные отсутствуют
1747	397914.36	2205316.66	данные отсутствуют	данные отсутствуют
1747	397914.36	2205316.66	данные отсутствуют	данные отсутствуют
1748	397912.94	2205308.99	данные отсутствуют	данные отсутствуют
1749	397947.15	2205303.25	данные отсутствуют	данные отсутствуют
1750	397863.25	2205337.55	данные отсутствуют	данные отсутствуют
1751	397781.86	2205370.82	данные отсутствуют	данные отсутствуют
1752	397774.97	2205373.62	данные отсутствуют	данные отсутствуют
1752	397774.97	2205373.62	данные отсутствуют	данные отсутствуют
1753	397772.97	2205372.22	данные отсутствуют	данные отсутствуют
1754	397662.45	2205387.21	данные отсутствуют	данные отсутствуют
1754	397662.45	2205387.21	данные отсутствуют	данные отсутствуют
1755	397692.7	2205401.76	данные отсутствуют	данные отсутствуют
1756	397697.65	2205405.04	данные отсутствуют	данные отсутствуют
1757	397604.63	2205442.85	данные отсутствуют	данные отсутствуют
1758	397581.9	2205436.92	данные отсутствуют	данные отсутствуют
Государственный регистратор			ФГИС ЕГРН	
полное наименование должности			подпись	
			инициалы, фамилия	

М.П.

Выписка из Единого государственного реестра недвижимости об объекте недвижимости
Сведения о частях земельного участка

Земельный участок			937
<small>(вид объекта недвижимости)</small>			
Лист № __ Раздела 4.2	Всего листов раздела 4.2 : __	Всего разделов: __	Всего листов выписки: __
11.10.2022 № 99/2022/499080555			
Кадастровый номер:		47:23:0000000:311	

Номер точки	Координаты, м		Описание закрепления на местности	Средняя квадратическая погрешность определения координат характерных точек границы части земельного участка, м
	X	Y		
1	2	3	4	5
1759	397641.3	2205406.81	данные отсутствуют	данные отсутствуют
1760	397631.06	2205400.04	данные отсутствуют	данные отсутствуют
1762	397474.85	2205377.96	данные отсутствуют	данные отсутствуют
1763	397448.68	2205394.42	данные отсутствуют	данные отсутствуют
1764	397441.01	2205400.16	данные отсутствуют	данные отсутствуют
1765	397410.68	2205392.25	данные отсутствуют	данные отсутствуют
1765	397410.68	2205392.25	данные отсутствуют	данные отсутствуют
1766	397420.99	2205381.08	данные отсутствуют	данные отсутствуют
2441	397429.46	2205375.32	данные отсутствуют	данные отсутствуют
2442	397439.22	2205368.67	данные отсутствуют	данные отсутствуют

Государственный регистратор		ФГИС ЕГРН
полное наименование должности	подпись	инициалы, фамилия

М.П.

Выписка из Единого государственного реестра недвижимости об объекте недвижимости
Сведения о частях земельного участка

Земельный участок				
<small>(вид объекта недвижимости)</small>				
Лист № ___ Раздела 4.2		Всего листов раздела 4.2 : ___		Всего разделов: ___
Всего листов выписки: ___				
11.10.2022 № 99/2022/499080555				
Кадастровый номер:			47:23:0000000:311	
Сведения о характерных точках границы части (частей) земельного участка				
Учетный номер части: 293				
Система координат: Местная 167				
Зона №				
Номер точки	Координаты, м		Описание закрепления на местности	Средняя квадратическая погрешность определения координат характерных точек границы части земельного участка, м
	X	Y		
1	2	3	4	5
2070	395702.45	2205994.89	данные отсутствуют	данные отсутствуют
2071	395708	2205995.66	данные отсутствуют	данные отсутствуют
2072	395748.53	2206003.56	данные отсутствуют	данные отсутствуют
2073	395754.16	2206004.99	данные отсутствуют	данные отсутствуют
2074	395759.57	2206007.07	данные отсутствуют	данные отсутствуют
2075	395764.71	2206009.77	данные отсутствуют	данные отсутствуют
2076	395769.5	2206013.04	данные отсутствуют	данные отсутствуют
2077	395773.88	2206016.84	данные отсутствуют	данные отсутствуют
2078	395777.8	2206021.13	данные отсутствуют	данные отсутствуют
2079	395781.18	2206025.84	данные отсутствуют	данные отсутствуют
2080	395784	2206030.91	данные отсутствуют	данные отсутствуют
2081	395784.65	2206032.49	данные отсутствуют	данные отсутствуют
2081	395784.65	2206032.49	данные отсутствуют	данные отсутствуют
2082	395679.43	2206016.62	данные отсутствуют	данные отсутствуют
2083	395659.45	2206013.53	данные отсутствуют	данные отсутствуют
2084	395661.97	2206010.52	данные отсутствуют	данные отсутствуют
Государственный регистратор			ФГИС ЕГРН	
полное наименование должности			подпись	
			инициалы, фамилия	

М.П.

Выписка из Единого государственного реестра недвижимости об объекте недвижимости
Сведения о частях земельного участка

Земельный участок			939
<small>(вид объекта недвижимости)</small>			
Лист № ___ Раздела 4.2	Всего листов раздела 4.2 : ___	Всего разделов: ___	Всего листов выписки: ___
11.10.2022 № 99/2022/499080555			
Кадастровый номер:		47:23:000000:311	

Номер точки	Координаты, м		Описание закрепления на местности	Средняя квадратическая погрешность определения координат характерных точек границы части земельного участка, м
	X	Y		
1	2	3	4	5
2085	395666.03	2206006.66	данные отсутствуют	данные отсутствуют
2086	395670.5	2206003.27	данные отсутствуют	данные отсутствуют
2087	395675.32	2206000.4	данные отсутствуют	данные отсутствуют
2088	395680.43	2205998.09	данные отсутствуют	данные отсутствуют
2089	395685.76	2205996.37	данные отсутствуют	данные отсутствуют
2090	395691.26	2205995.25	данные отсутствуют	данные отсутствуют
2091	395696.84	2205994.76	данные отсутствуют	данные отсутствуют

Государственный регистратор		ФГИС ЕГРН
полное наименование должности	подпись	инициалы, фамилия

М.П.

Выписка из Единого государственного реестра недвижимости об объекте недвижимости
Сведения о частях земельного участка

940

Земельный участок			
<small>(вид объекта недвижимости)</small>			
Лист № __ Раздела 4.2	Всего листов раздела 4.2 : __	Всего разделов: __	Всего листов выписки: __
11.10.2022 № 99/2022/499080555			
Кадастровый номер:		47:23:0000000:311	

Сведения о характерных точках границы части (частей) земельного участка				
Учетный номер части: 294				
Система координат: Местная 167				
Зона №				
Номер точки	Координаты, м		Описание закрепления на местности	Средняя квадратическая погрешность определения координат характерных точек границы части земельного участка, м
	X	Y		
1	2	3	4	5
2132	394047.5	2205758.44	данные отсутствуют	данные отсутствуют
2133	394383.1	2205780.77	данные отсутствуют	данные отсутствуют
2134	394420.72	2205790.69	данные отсутствуют	данные отсутствуют
2135	394452.67	2205815.33	данные отсутствуют	данные отсутствуют
2136	394463.63	2205834.47	данные отсутствуют	данные отсутствуют
2136	394463.63	2205834.47	данные отсутствуют	данные отсутствуют
2137	394406.74	2205827.32	данные отсутствуют	данные отсутствуют
2138	394084.03	2205807.86	данные отсутствуют	данные отсутствуют
2139	394005.35	2205802.99	данные отсутствуют	данные отсутствуют
2140	394011.86	2205782.27	данные отсутствуют	данные отсутствуют
2141	394027.22	2205767.6	данные отсутствуют	данные отсутствуют
2142	394040.6	2205760.18	данные отсутствуют	данные отсутствуют

Государственный регистратор		ФГИС ЕГРН
полное наименование должности	подпись	инициалы, фамилия

М.П.

Выписка из Единого государственного реестра недвижимости об объекте недвижимости
Сведения о частях земельного участка

941

Земельный участок			
<small>(вид объекта недвижимости)</small>			
Лист № __ Раздела 4.2	Всего листов раздела 4.2 : __	Всего разделов: __	Всего листов выписки: __
11.10.2022 № 99/2022/499080555			
Кадастровый номер:		47:23:0000000:311	

Сведения о характерных точках границы части (частей) земельного участка

Учетный номер части: 295

Система координат: Местная 167

Зона №

Номер точки	Координаты, м		Описание закрепления на местности	Средняя квадратическая погрешность определения координат характерных точек границы части земельного участка, м
	X	Y		
1	2	3	4	5
514	391683.77	2204925.48	данные отсутствуют	данные отсутствуют
1767	396046.85	2206007.41	данные отсутствуют	данные отсутствуют
1768	396061.51	2206069.47	данные отсутствуют	данные отсутствуют
1769	396029.92	2206066.29	данные отсутствуют	данные отсутствуют
1770	396015.26	2206004.17	данные отсутствуют	данные отсутствуют
1770	396015.26	2206004.17	данные отсутствуют	данные отсутствуют
1771	391664.19	2204885.53	данные отсутствуют	данные отсутствуют
1772	391699.23	2204913.45	данные отсутствуют	данные отсутствуют
1772	391699.23	2204913.45	данные отсутствуют	данные отсутствуют
1773	391674.98	2204932.55	данные отсутствуют	данные отсутствуют
1774	391633.48	2204899.45	данные отсутствуют	данные отсутствуют
1775	391637.87	2204820.03	данные отсутствуют	данные отсутствуют
1776	391668.08	2204815.5	данные отсутствуют	данные отсутствуют

Государственный регистратор		ФГИС ЕГРН
полное наименование должности	подпись	инициалы, фамилия

М.П.

Выписка из Единого государственного реестра недвижимости об объекте недвижимости
Сведения о частях земельного участка

942

Земельный участок			
<small>(вид объекта недвижимости)</small>			
Лист № __ Раздела 4.2	Всего листов раздела 4.2 : __	Всего разделов: __	Всего листов выписки: __
11.10.2022 № 99/2022/499080555			
Кадастровый номер:		47:23:0000000:311	

Сведения о характерных точках границы части (частей) земельного участка				
Учетный номер части: 296				
Система координат: Местная 167				
Зона №				
Номер точки	Координаты, м		Описание закрепления на местности	Средняя квадратическая погрешность определения координат характерных точек границы части земельного участка, м
	X	Y		
1	2	3	4	5
2145	395721.8	2205965.17	данные отсутствуют	данные отсутствуют
2146	395719.96	2205971.95	данные отсутствуют	данные отсутствуют
2147	395719.79	2205972.5	данные отсутствуют	данные отсутствуют
2148	395704.76	2206020.44	данные отсутствуют	данные отсутствуют
2149	395698.77	2206019.54	данные отсутствуют	данные отсутствуют
2150	395714.07	2205970.71	данные отсутствуют	данные отсутствуют
2151	395714.2	2205970.27	данные отсутствуют	данные отсутствуют
2152	395716.01	2205963.6	данные отсутствуют	данные отсутствуют
2443	395722.83	2205961.38	данные отсутствуют	данные отсутствуют
2443	395722.83	2205961.38	данные отсутствуют	данные отсутствуют
2444	395716.84	2205960.55	данные отсутствуют	данные отсутствуют

Государственный регистратор		ФГИС ЕГРН
полное наименование должности	подпись	инициалы, фамилия

М.П.

Выписка из Единого государственного реестра недвижимости об объекте недвижимости
Сведения о частях земельного участка

943

Земельный участок			
(вид объекта недвижимости)			
Лист № __ Раздела 4.2	Всего листов раздела 4.2 : __	Всего разделов: __	Всего листов выписки: __
11.10.2022 № 99/2022/499080555			
Кадастровый номер:		47:23:0000000:311	

Сведения о характерных точках границы части (частей) земельного участка

Учетный номер части: 297

Система координат: Местная 167

Зона №

Номер точки	Координаты, м		Описание закрепления на местности	Средняя квадратическая погрешность определения координат характерных точек границы части земельного участка, м
	X	Y		
1	2	3	4	5
504	391607.68	2204824.56	данные отсутствуют	данные отсутствуют
1855	391630.65	2204915.35	данные отсутствуют	данные отсутствуют
1858	391579.3	2204938.38	данные отсутствуют	данные отсутствуют
1859	391585.68	2204827.57	данные отсутствуют	данные отсутствуют
1860	391635.63	2204820.37	данные отсутствуют	данные отсутствуют
1862	395949.51	2205995.21	данные отсутствуют	данные отсутствуют
1863	395985.8	2206000.6	данные отсутствуют	данные отсутствуют
1864	395995.32	2206062.8	данные отсутствуют	данные отсутствуют
1865	395986.16	2206061.88	данные отсутствуют	данные отсутствуют
1866	395944.69	2206055.85	данные отсутствуют	данные отсутствуют
1867	395935.14	2205993.44	данные отсутствуют	данные отсутствуют
1867	395935.14	2205993.44	данные отсутствуют	данные отсутствуют
1868	391663.53	2204941.77	данные отсутствуют	данные отсутствуют
1868	391663.53	2204941.77	данные отсутствуют	данные отсутствуют
1869	391623.92	2204973.65	данные отсутствуют	данные отсутствуют
2376	395949.6	2205995.82	данные отсутствуют	данные отсутствуют

Государственный регистратор		ФГИС ЕГРН
полное наименование должности	подпись	инициалы, фамилия

М.П.

Выписка из Единого государственного реестра недвижимости об объекте недвижимости
Сведения о частях земельного участка

944

Земельный участок			
<small>(вид объекта недвижимости)</small>			
Лист № __ Раздела 4.2	Всего листов раздела 4.2 : __	Всего разделов: __	Всего листов выписки: __
11.10.2022 № 99/2022/499080555			
Кадастровый номер:		47:23:0000000:311	

Сведения о характерных точках границы части (частей) земельного участка				
Учетный номер части: 298				
Система координат: Местная 167				
Зона №				
Номер точки	Координаты, м		Описание закрепления на местности	Средняя квадратическая погрешность определения координат характерных точек границы части земельного участка, м
	X	Y		
1	2	3	4	5
1707	390906.67	2204040.21	данные отсутствуют	данные отсутствуют
1708	390898.13	2204043.06	данные отсутствуют	данные отсутствуют
1709	390898.17	2204043.17	данные отсутствуют	данные отсутствуют
1710	390871.43	2204049.57	данные отсутствуют	данные отсутствуют
1711	390845.54	2204057.18	данные отсутствуют	данные отсутствуют
1712	390822.8	2204063.71	данные отсутствуют	данные отсутствуют
1713	390821.54	2204059.91	данные отсутствуют	данные отсутствуют
1714	390844.42	2204053.34	данные отсутствуют	данные отсутствуют
1715	390870.4	2204045.7	данные отсутствуют	данные отсутствуют
1716	390905.63	2204037.27	данные отсутствуют	данные отсутствуют
1717	390905.68	2204037.26	данные отсутствуют	данные отсутствуют
1717	390905.68	2204037.26	данные отсутствуют	данные отсутствуют

Государственный регистратор		ФГИС ЕГРН
полное наименование должности	подпись	инициалы, фамилия

М.П.

Выписка из Единого государственного реестра недвижимости об объекте недвижимости
Сведения о частях земельного участка

945

Земельный участок			
<small>(вид объекта недвижимости)</small>			
Лист № __ Раздела 4.2	Всего листов раздела 4.2 : __	Всего разделов: __	Всего листов выписки: __
11.10.2022 № 99/2022/499080555			
Кадастровый номер:		47:23:0000000:311	

Сведения о характерных точках границы части (частей) земельного участка				
Учетный номер части: 299				
Система координат: Местная 167				
Зона №				
Номер точки	Координаты, м		Описание закрепления на местности	Средняя квадратическая погрешность определения координат характерных точек границы части земельного участка, м
	X	Y		
1	2	3	4	5
1723	391091.39	2204458.05	данные отсутствуют	данные отсутствуют
1726	391031.23	2204491.84	данные отсутствуют	данные отсутствуют
1801	391122.54	2204509.66	данные отсутствуют	данные отсутствуют
1802	391062.1	2204542.99	данные отсутствуют	данные отсутствуют
1803	391029.61	2204488.96	данные отсутствуют	данные отсутствуют
1804	391090.04	2204455.64	данные отсутствуют	данные отсутствуют
1804	391090.04	2204455.64	данные отсутствуют	данные отсутствуют

Государственный регистратор		ФГИС ЕГРН
полное наименование должности	подпись	инициалы, фамилия

М.П.

Выписка из Единого государственного реестра недвижимости об объекте недвижимости
Сведения о частях земельного участка

946

Земельный участок			
(вид объекта недвижимости)			
Лист № __ Раздела 4.2	Всего листов раздела 4.2 : __	Всего разделов: __	Всего листов выписки: __
11.10.2022 № 99/2022/499080555			
Кадастровый номер:		47:23:0000000:311	

Сведения о характерных точках границы части (частей) земельного участка				
Учетный номер части: 300				
Система координат: Местная 167				
Зона №				
Номер точки	Координаты, м		Описание закрепления на местности	Средняя квадратическая погрешность определения координат характерных точек границы части земельного участка, м
	X	Y		
1	2	3	4	5
1921	390848.01	2203854.85	данные отсутствуют	данные отсутствуют
1921	390848.01	2203854.85	данные отсутствуют	данные отсутствуют
1926	380719.66	2195185.22	данные отсутствуют	данные отсутствуют
1926	380719.66	2195185.22	данные отсутствуют	данные отсутствуют
1927	380794.06	2195195.51	данные отсутствуют	данные отсутствуют
2445	380786.73	2195260.21	данные отсутствуют	данные отсутствуют
2446	380712.14	2195249.77	данные отсутствуют	данные отсутствуют
2447	390862.72	2203908.71	данные отсутствуют	данные отсутствуют
2448	390872.53	2203938.06	данные отсутствуют	данные отсутствуют
2449	390774.18	2203914.66	данные отсутствуют	данные отсутствуют
2450	390774.17	2203914.66	данные отсутствуют	данные отсутствуют
2451	390751.48	2203831.27	данные отсутствуют	данные отсутствуют

Государственный регистратор		ФГИС ЕГРН
полное наименование должности	подпись	инициалы, фамилия

М.П.

Выписка из Единого государственного реестра недвижимости об объекте недвижимости
Сведения о частях земельного участка

947

Земельный участок			
<small>(вид объекта недвижимости)</small>			
Лист № __ Раздела 4.2	Всего листов раздела 4.2 : __	Всего разделов: __	Всего листов выписки: __
11.10.2022 № 99/2022/499080555			
Кадастровый номер:		47:23:0000000:311	

Сведения о характерных точках границы части (частей) земельного участка				
Учетный номер части: 301				
Система координат: Местная 167				
Зона №				
Номер точки	Координаты, м		Описание закрепления на местности	Средняя квадратическая погрешность определения координат характерных точек границы части земельного участка, м
	X	Y		
1	2	3	4	5
1277	376181.98	2194596.92	данные отсутствуют	данные отсутствуют
1723	391091.39	2204458.05	данные отсутствуют	данные отсутствуют
1726	391031.23	2204491.84	данные отсутствуют	данные отсутствуют
1789	391079.11	2204436.2	данные отсутствуют	данные отсутствуют
1789	391079.11	2204436.2	данные отсутствуют	данные отсутствуют
1790	391111.01	2204490.55	данные отсутствуют	данные отсутствуют
1791	391050.66	2204524.02	данные отсутствуют	данные отсутствуют
1792	391018.78	2204469.66	данные отсутствуют	данные отсутствуют
1793	376172.91	2194531.01	данные отсутствуют	данные отсутствуют
1794	376185.09	2194597.38	данные отсутствуют	данные отсутствуют
1795	376107.79	2194586.27	данные отсутствуют	данные отсутствуют
1796	376096.28	2194520	данные отсутствуют	данные отсутствуют
1796	376096.28	2194520	данные отсутствуют	данные отсутствуют

Государственный регистратор		ФГИС ЕГРН
полное наименование должности	подпись	инициалы, фамилия

М.П.

Выписка из Единого государственного реестра недвижимости об объекте недвижимости
Сведения о частях земельного участка

948

Земельный участок			
<small>(вид объекта недвижимости)</small>			
Лист № __ Раздела 4.2	Всего листов раздела 4.2 : __	Всего разделов: __	Всего листов выписки: __
11.10.2022 № 99/2022/499080555			
Кадастровый номер:		47:23:0000000:311	

Сведения о характерных точках границы части (частей) земельного участка				
Учетный номер части: 302				
Система координат: Местная 167				
Зона №				
Номер точки	Координаты, м		Описание закрепления на местности	Средняя квадратическая погрешность определения координат характерных точек границы части земельного участка, м
	X	Y		
1	2	3	4	5
2054	391309.8	2204811.37	данные отсутствуют	данные отсутствуют
2054	391309.8	2204811.37	данные отсутствуют	данные отсутствуют
2055	391325.48	2204825.49	данные отсутствуют	данные отсутствуют
2056	391306.18	2204859.45	данные отсутствуют	данные отсутствуют
2057	391291.89	2204842.9	данные отсутствуют	данные отсутствуют

Государственный регистратор		ФГИС ЕГРН
полное наименование должности	подпись	инициалы, фамилия

М.П.

Выписка из Единого государственного реестра недвижимости об объекте недвижимости
Сведения о частях земельного участка

949

Земельный участок			
<small>(вид объекта недвижимости)</small>			
Лист № __ Раздела 4.2	Всего листов раздела 4.2 : __	Всего разделов: __	Всего листов выписки: __
11.10.2022 № 99/2022/499080555			
Кадастровый номер:		47:23:0000000:311	

Сведения о характерных точках границы части (частей) земельного участка				
Учетный номер части: 303				
Система координат: Местная 167				
Зона №				
Номер точки	Координаты, м		Описание закрепления на местности	Средняя квадратическая погрешность определения координат характерных точек границы части земельного участка, м
	X	Y		
1	2	3	4	5
1722	391072.85	2204425.07	данные отсутствуют	данные отсутствуют
1722	391072.85	2204425.07	данные отсутствуют	данные отсутствуют
1723	391091.39	2204458.05	данные отсутствуют	данные отсутствуют
1724	391104.42	2204479.63	данные отсутствуют	данные отсутствуют
1725	391044.02	2204513.03	данные отсутствуют	данные отсутствуют
1726	391031.23	2204491.84	данные отсутствуют	данные отсутствуют
1727	391012.5	2204458.46	данные отсутствуют	данные отсутствуют

Государственный регистратор		ФГИС ЕГРН
полное наименование должности	подпись	инициалы, фамилия

М.П.

Выписка из Единого государственного реестра недвижимости об объекте недвижимости
Сведения о частях земельного участка

950

Земельный участок			
<small>(вид объекта недвижимости)</small>			
Лист № __ Раздела 4.2	Всего листов раздела 4.2 : __	Всего разделов: __	Всего листов выписки: __
11.10.2022 № 99/2022/499080555			
Кадастровый номер:		47:23:0000000:311	

Сведения о характерных точках границы части (частей) земельного участка				
Учетный номер части: 304				
Система координат: Местная 167				
Зона №				
Номер точки	Координаты, м		Описание закрепления на местности	Средняя квадратическая погрешность определения координат характерных точек границы части земельного участка, м
	X	Y		
1	2	3	4	5
1828	390785.94	2203905.63	данные отсутствуют	данные отсутствуют
1829	390868.27	2203925.33	данные отсутствуют	данные отсутствуют
1829	390868.27	2203925.33	данные отсутствуют	данные отсутствуют
1830	390885.83	2203977.87	данные отсутствуют	данные отсутствуют
1831	390884.53	2203977.55	данные отсутствуют	данные отсутствуют
1832	390786.26	2203954.03	данные отсутствуют	данные отсутствуют
1833	390778.78	2203931.59	данные отсутствуют	данные отсутствуют
1834	390770.71	2203901.95	данные отсутствуют	данные отсутствуют

Государственный регистратор		ФГИС ЕГРН
полное наименование должности	подпись	инициалы, фамилия

М.П.

Выписка из Единого государственного реестра недвижимости об объекте недвижимости
Сведения о частях земельного участка

951

Земельный участок			
<small>(вид объекта недвижимости)</small>			
Лист № __ Раздела 4.2	Всего листов раздела 4.2 : __	Всего разделов: __	Всего листов выписки: __
11.10.2022 № 99/2022/499080555			
Кадастровый номер:		47:23:0000000:311	

Сведения о характерных точках границы части (частей) земельного участка				
Учетный номер части: 305				
Система координат: Местная 167				
Зона №				
Номер точки	Координаты, м		Описание закрепления на местности	Средняя квадратическая погрешность определения координат характерных точек границы части земельного участка, м
	X	Y		
1	2	3	4	5
1743	391031.6	2204347.52	данные отсутствуют	данные отсутствуют
1744	390971.14	2204380.74	данные отсутствуют	данные отсутствуют
1745	390957.43	2204354.04	данные отсутствуют	данные отсутствуют
1746	391017.87	2204320.83	данные отсутствуют	данные отсутствуют
1746	391017.87	2204320.83	данные отсутствуют	данные отсутствуют

Государственный регистратор		ФГИС ЕГРН
полное наименование должности	подпись	инициалы, фамилия

М.П.

Выписка из Единого государственного реестра недвижимости об объекте недвижимости
Сведения о частях земельного участка

952

Земельный участок			
<small>(вид объекта недвижимости)</small>			
Лист № __ Раздела 4.2	Всего листов раздела 4.2 : __	Всего разделов: __	Всего листов выписки: __
11.10.2022 № 99/2022/499080555			
Кадастровый номер:		47:23:0000000:311	

Сведения о характерных точках границы части (частей) земельного участка				
Учетный номер части: 306				
Система координат: Местная 167				
Зона №				
Номер точки	Координаты, м		Описание закрепления на местности	Средняя квадратическая погрешность определения координат характерных точек границы части земельного участка, м
	X	Y		
1	2	3	4	5
2188	392548.21	2205610.28	данные отсутствуют	данные отсутствуют
2189	392557.13	2205647.23	данные отсутствуют	данные отсутствуют
2190	392550.48	2205645.29	данные отсутствуют	данные отсутствуют
2191	392541.57	2205608.34	данные отсутствуют	данные отсутствуют
2191	392541.57	2205608.34	данные отсутствуют	данные отсутствуют

Государственный регистратор		ФГИС ЕГРН
полное наименование должности	подпись	инициалы, фамилия

М.П.

Выписка из Единого государственного реестра недвижимости об объекте недвижимости
Сведения о частях земельного участка

953

Земельный участок			
<small>(вид объекта недвижимости)</small>			
Лист № __ Раздела 4.2	Всего листов раздела 4.2 : __	Всего разделов: __	Всего листов выписки: __
11.10.2022 № 99/2022/499080555			
Кадастровый номер:		47:23:0000000:311	

Сведения о характерных точках границы части (частей) земельного участка				
Учетный номер части: 307				
Система координат: Местная 167				
Зона №				
Номер точки	Координаты, м		Описание закрепления на местности	Средняя квадратическая погрешность определения координат характерных точек границы части земельного участка, м
	X	Y		
1	2	3	4	5
1277	376181.98	2194596.92	данные отсутствуют	данные отсутствуют
1870	391051.41	2204386	данные отсутствуют	данные отсутствуют
1871	390990.97	2204419.33	данные отсутствуют	данные отсутствуют
1872	390969.48	2204377.5	данные отсутствуют	данные отсутствуют
1873	391029.89	2204344.19	данные отсутствуют	данные отсутствуют
1873	391029.89	2204344.19	данные отсутствуют	данные отсутствуют
1874	376188.45	2194533.24	данные отсутствуют	данные отсутствуют
1875	376191.48	2194533.69	данные отсутствуют	данные отсутствуют
1876	376203.5	2194600.11	данные отсутствуют	данные отсутствуют
1877	376152.72	2194592.72	данные отсутствуют	данные отсутствуют
1878	376140.35	2194526.33	данные отсутствуют	данные отсутствуют
1878	376140.35	2194526.33	данные отсутствуют	данные отсутствуют

Государственный регистратор		ФГИС ЕГРН
полное наименование должности	подпись	инициалы, фамилия

М.П.

Выписка из Единого государственного реестра недвижимости об объекте недвижимости
Сведения о частях земельного участка

954

Земельный участок			
<small>(вид объекта недвижимости)</small>			
Лист № __ Раздела 4.2	Всего листов раздела 4.2 : __	Всего разделов: __	Всего листов выписки: __
11.10.2022 № 99/2022/499080555			
Кадастровый номер:		47:23:0000000:311	

Сведения о характерных точках границы части (частей) земельного участка				
Учетный номер части: 308				
Система координат: Местная 167				
Зона №				
Номер точки	Координаты, м		Описание закрепления на местности	Средняя квадратическая погрешность определения координат характерных точек границы части земельного участка, м
	X	Y		
1	2	3	4	5
514	391683.77	2204925.48	данные отсутствуют	данные отсутствуют
1849	391674.44	2204880.94	данные отсутствуют	данные отсутствуют
1850	391707.27	2204907.2	данные отсутствуют	данные отсутствуют
1850	391707.27	2204907.2	данные отсутствуют	данные отсутствуют
1851	391666.98	2204939	данные отсутствуют	данные отсутствуют
1852	391623.11	2204903.9	данные отсутствуют	данные отсутствуют
1853	391627.65	2204821.57	данные отсутствуют	данные отсутствуют
1854	391678.13	2204813.99	данные отсутствуют	данные отсутствуют

Государственный регистратор		ФГИС ЕГРН
полное наименование должности	подпись	инициалы, фамилия

М.П.

Выписка из Единого государственного реестра недвижимости об объекте недвижимости
Сведения о частях земельного участка

955

Земельный участок			
<small>(вид объекта недвижимости)</small>			
Лист № __ Раздела 4.2	Всего листов раздела 4.2 : __	Всего разделов: __	Всего листов выписки: __
11.10.2022 № 99/2022/499080555			
Кадастровый номер:		47:23:0000000:311	

Сведения о характерных точках границы части (частей) земельного участка				
Учетный номер части: 309				
Система координат: Местная 167				
Зона №				
Номер точки	Координаты, м		Описание закрепления на местности	Средняя квадратическая погрешность определения координат характерных точек границы части земельного участка, м
	X	Y		
1	2	3	4	5
1743	391031.6	2204347.52	данные отсутствуют	данные отсутствуют
1744	390971.14	2204380.74	данные отсутствуют	данные отсутствуют
1745	390957.43	2204354.04	данные отсутствуют	данные отсутствуют
1746	391017.87	2204320.83	данные отсутствуют	данные отсутствуют
1746	391017.87	2204320.83	данные отсутствуют	данные отсутствуют

Государственный регистратор		ФГИС ЕГРН
полное наименование должности	подпись	инициалы, фамилия

М.П.

Выписка из Единого государственного реестра недвижимости об объекте недвижимости
Сведения о частях земельного участка

956

Земельный участок				
<small>(вид объекта недвижимости)</small>				
Лист № __ Раздела 4.2		Всего листов раздела 4.2 : __		Всего разделов: __
Всего листов выписки: __				
11.10.2022 № 99/2022/499080555				
Кадастровый номер:			47:23:0000000:311	
Сведения о характерных точках границы части (частей) земельного участка				
Учетный номер части: 310				
Система координат: Местная 167				
Зона №				
Номер точки	Координаты, м		Описание закрепления на местности	Средняя квадратическая погрешность определения координат характерных точек границы части земельного участка, м
	X	Y		
1	2	3	4	5
1707	390906.67	2204040.21	данные отсутствуют	данные отсутствуют
2153	390904.79	2204061.04	данные отсутствуют	данные отсутствуют
2153	390904.79	2204061.04	данные отсутствуют	данные отсутствуют
2154	390908.07	2204069.92	данные отсутствуют	данные отсутствуют
2155	390925.86	2204117.95	данные отсутствуют	данные отсутствуют
2156	390925.77	2204117.77	данные отсутствуют	данные отсутствуют
2157	390905.09	2204064.26	данные отсутствуют	данные отсутствуют
2158	390902.93	2204041.46	данные отсутствуют	данные отсутствуют
2159	390901.28	2204024.09	данные отсутствуют	данные отсутствуют
2159	390901.28	2204024.09	данные отсутствуют	данные отсутствуют
2160	390760.76	2203416.56	данные отсутствуют	данные отсутствуют
2161	390762.21	2203424.57	данные отсутствуют	данные отсутствуют
2162	390763.27	2203436.34	данные отсутствуют	данные отсутствуют
2163	390772.83	2203536.02	данные отсутствуют	данные отсутствуют
2164	390779.57	2203606.15	данные отсутствуют	данные отсутствуют
2165	390779.91	2203608.24	данные отсутствуют	данные отсутствуют
Государственный регистратор			ФГИС ЕГРН	
полное наименование должности			подпись	
			инициалы, фамилия	

М.П.

Выписка из Единого государственного реестра недвижимости об объекте недвижимости
Сведения о частях земельного участка

Земельный участок				957
(вид объекта недвижимости)				
Лист № ___ Раздела 4.2	Всего листов раздела 4.2 : ___	Всего разделов: ___	Всего листов выписки: ___	
11.10.2022 № 99/2022/499080555				
Кадастровый номер:			47:23:0000000:311	

Номер точки	Координаты, м		Описание закрепления на местности	Средняя квадратическая погрешность определения координат характерных точек границы части земельного участка, м
	X	Y		
1	2	3	4	5
2166	390780.04	2203609.08	данные отсутствуют	данные отсутствуют
2167	390780.52	2203612.01	данные отсутствуют	данные отсутствуют
2168	390780.87	2203613.98	данные отсутствуют	данные отсутствуют
2169	390786.8	2203635.95	данные отсутствуют	данные отсутствуют
2170	390794.17	2203655.23	данные отсутствуют	данные отсутствуют
2171	390801.03	2203669.94	данные отсутствуют	данные отсутствуют
2172	390807.44	2203683.13	данные отсутствуют	данные отсутствуют
2172	390807.44	2203683.13	данные отсутствуют	данные отсутствуют
2173	390813.31	2203709.41	данные отсутствуют	данные отсутствуют
2174	390807.24	2203697.17	данные отсутствуют	данные отсутствуют
2175	390804.76	2203691.33	данные отсутствуют	данные отсутствуют
2176	390795.61	2203672.53	данные отсутствуют	данные отсутствуют
2177	390788.64	2203657.57	данные отсутствуют	данные отсутствуют
2178	390781.09	2203637.8	данные отсутствуют	данные отсутствуют
2179	390775.01	2203615.29	данные отсутствуют	данные отсутствуют
2180	390774.6	2203613.02	данные отсутствуют	данные отсутствуют
2181	390774.12	2203610.03	данные отсутствуют	данные отсутствуют

Государственный регистратор		ФГИС ЕГРН
полное наименование должности	подпись	инициалы, фамилия

М.П.

Выписка из Единого государственного реестра недвижимости об объекте недвижимости
Сведения о частях земельного участка

Земельный участок			958
<small>(вид объекта недвижимости)</small>			
Лист № ____ Раздела 4.2	Всего листов раздела 4.2 : ____	Всего разделов: ____	Всего листов выписки: ____
11.10.2022 № 99/2022/499080555			
Кадастровый номер:		47:23:0000000:311	

Номер точки	Координаты, м		Описание закрепления на местности	Средняя квадратическая погрешность определения координат характерных точек границы части земельного участка, м
	X	Y		
1	2	3	4	5
2182	390773.98	2203609.19	данные отсутствуют	данные отсутствуют
2183	390773.62	2203606.92	данные отсутствуют	данные отсутствуют
2184	390766.86	2203536.6	данные отсутствуют	данные отсутствуют
2185	390757.3	2203436.9	данные отсутствуют	данные отсутствуют
2186	390756.25	2203425.38	данные отсутствуют	данные отсутствуют
2187	390754.46	2203415.47	данные отсутствуют	данные отсутствуют

Государственный регистратор		ФГИС ЕГРН
полное наименование должности	подпись	инициалы, фамилия

М.П.

Выписка из Единого государственного реестра недвижимости об объекте недвижимости
Сведения о частях земельного участка

959

Земельный участок			
<small>(вид объекта недвижимости)</small>			
Лист № __ Раздела 4.2	Всего листов раздела 4.2 : __	Всего разделов: __	Всего листов выписки: __
11.10.2022 № 99/2022/499080555			
Кадастровый номер:		47:23:0000000:311	

Сведения о характерных точках границы части (частей) земельного участка				
Учетный номер части: 311				
Система координат: Местная 167				
Зона №				
Номер точки	Координаты, м		Описание закрепления на местности	Средняя квадратическая погрешность определения координат характерных точек границы части земельного участка, м
	X	Y		
1	2	3	4	5
504	391607.68	2204824.56	данные отсутствуют	данные отсутствуют
504	391607.68	2204824.56	данные отсутствуют	данные отсутствуют
1855	391630.65	2204915.35	данные отсутствуют	данные отсутствуют
1856	391663.25	2204941.99	данные отсутствуют	данные отсутствуют
1857	391624.23	2204973.4	данные отсутствуют	данные отсутствуют
1858	391579.3	2204938.38	данные отсутствуют	данные отсутствуют
1859	391585.68	2204827.57	данные отсутствуют	данные отсутствуют
1860	391635.63	2204820.37	данные отсутствуют	данные отсутствуют

Государственный регистратор		ФГИС ЕГРН
полное наименование должности	подпись	инициалы, фамилия

М.П.

Выписка из Единого государственного реестра недвижимости об объекте недвижимости
Сведения о частях земельного участка

960

Земельный участок			
<small>(вид объекта недвижимости)</small>			
Лист № __ Раздела 4.2	Всего листов раздела 4.2 : __	Всего разделов: __	Всего листов выписки: __
11.10.2022 № 99/2022/499080555			
Кадастровый номер:		47:23:0000000:311	

Сведения о характерных точках границы части (частей) земельного участка				
Учетный номер части: 312				
Система координат: Местная 167				
Зона №				
Номер точки	Координаты, м		Описание закрепления на местности	Средняя квадратическая погрешность определения координат характерных точек границы части земельного участка, м
	X	Y		
1	2	3	4	5
1805	390881.38	2203964.56	данные отсутствуют	данные отсутствуют
1805	390881.38	2203964.56	данные отсутствуют	данные отсутствуют
1806	390900.1	2204020.56	данные отсутствуют	данные отсутствуют
1807	390800.35	2203996.33	данные отсутствуют	данные отсутствуют
1808	390794.34	2203978.29	данные отсутствуют	данные отсутствуют
1809	390781.7	2203940.34	данные отсутствуют	данные отсутствуют

Государственный регистратор		ФГИС ЕГРН
полное наименование должности	подпись	инициалы, фамилия

М.П.

Выписка из Единого государственного реестра недвижимости об объекте недвижимости
Сведения о частях земельного участка

961

Земельный участок				
<small>(вид объекта недвижимости)</small>				
Лист № ___ Раздела 4.2		Всего листов раздела 4.2 : ___		Всего разделов: ___
Всего листов выписки: ___				
11.10.2022 № 99/2022/499080555				
Кадастровый номер:			47:23:0000000:311	
Сведения о характерных точках границы части (частей) земельного участка				
Учетный номер части: 313				
Система координат:				
Зона №				
Номер точки	Координаты, м		Описание закрепления на местности	Средняя квадратическая погрешность определения координат характерных точек границы части земельного участка, м
	X	Y		
1	2	3	4	5
Государственный регистратор			ФГИС ЕГРН	
полное наименование должности			подпись	
			инициалы, фамилия	

М.П.

Выписка из Единого государственного реестра недвижимости об объекте недвижимости
Сведения о частях земельного участка

962

Земельный участок			
<small>(вид объекта недвижимости)</small>			
Лист № __ Раздела 4.2	Всего листов раздела 4.2 : __	Всего разделов: __	Всего листов выписки: __
11.10.2022 № 99/2022/499080555			
Кадастровый номер:		47:23:0000000:311	

Сведения о характерных точках границы части (частей) земельного участка

Учетный номер части: 314

Система координат: Местная 167

Зона №

Номер точки	Координаты, м		Описание закрепления на местности	Средняя квадратическая погрешность определения координат характерных точек границы части земельного участка, м
	X	Y		
1	2	3	4	5
1883	389984.31	2199890.44	данные отсутствуют	данные отсутствуют
1884	389978.7	2199939.47	данные отсутствуют	данные отсутствуют
1885	389961.02	2199957.05	данные отсутствуют	данные отсутствуют
1886	389937.84	2199972.21	данные отсутствуют	данные отсутствуют
1887	389923.69	2199977.9	данные отсутствуют	данные отсутствуют
1888	389926.84	2199950.85	данные отсутствуют	данные отсутствуют
1888	389926.84	2199950.85	данные отсутствуют	данные отсутствуют
1889	389947.05	2199937.53	данные отсутствуют	данные отсутствуют
1890	389964.78	2199919.37	данные отсутствуют	данные отсутствуют
1891	389917.78	2200028.59	данные отсутствуют	данные отсутствуют
1891	389917.78	2200028.59	данные отсутствуют	данные отсутствуют
1892	389965.36	2200056.64	данные отсутствуют	данные отсутствуют
1893	389964.63	2200063.08	данные отсутствуют	данные отсутствуют
1894	389916.98	2200035.5	данные отсутствуют	данные отсутствуют

Государственный регистратор		ФГИС ЕГРН
полное наименование должности	подпись	инициалы, фамилия

М.П.

Выписка из Единого государственного реестра недвижимости об объекте недвижимости
Сведения о частях земельного участка

963

Земельный участок				
<small>(вид объекта недвижимости)</small>				
Лист № ___ Раздела 4.2		Всего листов раздела 4.2 : ___		Всего разделов: ___
Всего листов выписки: ___				
11.10.2022 № 99/2022/499080555				
Кадастровый номер:			47:23:0000000:311	
Сведения о характерных точках границы части (частей) земельного участка				
Учетный номер части: 315				
Система координат: Местная 167				
Зона №				
Номер точки	Координаты, м		Описание закрепления на местности	Средняя квадратическая погрешность определения координат характерных точек границы части земельного участка, м
	X	Y		
1	2	3	4	5
524	390674.48	2202627.01	данные отсутствуют	данные отсутствуют
1733	390039.4	2199897.94	данные отсутствуют	данные отсутствуют
1738	390016.56	2200137.62	данные отсутствуют	данные отсутствуют
1741	390024.79	2200091.68	данные отсутствуют	данные отсутствуют
1810	390673.22	2202588.15	данные отсутствуют	данные отсутствуют
1811	390723.38	2202679.56	данные отсутствуют	данные отсутствуют
1812	390727.18	2202785.23	данные отсутствуют	данные отсутствуют
1813	390702.75	2202739.68	данные отсутствуют	данные отсутствуют
1815	390673.08	2202587.89	данные отсутствуют	данные отсутствуют
1816	390069.97	2200021.66	данные отсутствуют	данные отсутствуют
1817	390068.32	2200039.08	данные отсутствуют	данные отсутствуют
1818	390054.8	2200174.1	данные отсутствуют	данные отсутствуют
1818	390054.8	2200174.1	данные отсутствуют	данные отсутствуют
1819	390009.34	2200126.23	данные отсутствуют	данные отсутствуют
1820	390013.47	2200085	данные отсутствуют	данные отсутствуют
2341	390676.82	2202692.43	данные отсутствуют	данные отсутствуют
Государственный регистратор			ФГИС ЕГРН	
полное наименование должности			подпись	
			инициалы, фамилия	

М.П.

Выписка из Единого государственного реестра недвижимости об объекте недвижимости

Сведения о частях земельного участка

Земельный участок			964
(вид объекта недвижимости)			
Лист № ___ Раздела 4.2	Всего листов раздела 4.2 : ___	Всего разделов: ___	Всего листов выписки: ___
11.10.2022 № 99/2022/499080555			
Кадастровый номер:		47:23:000000:311	

Номер точки	Координаты, м		Описание закрепления на местности	Средняя квадратическая погрешность определения координат характерных точек границы части земельного участка, м
	X	Y		
1	2	3	4	5
2341	390676.82	2202692.43	данные отсутствуют	данные отсутствуют
2452	390037.17	2199890.4	данные отсутствуют	данные отсутствуют

Государственный регистратор		ФГИС ЕГРН
полное наименование должности	подпись	инициалы, фамилия

М.П.

Выписка из Единого государственного реестра недвижимости об объекте недвижимости
Сведения о частях земельного участка

965

Земельный участок			
<small>(вид объекта недвижимости)</small>			
Лист № __ Раздела 4.2	Всего листов раздела 4.2 : __	Всего разделов: __	Всего листов выписки: __
11.10.2022 № 99/2022/499080555			
Кадастровый номер:		47:23:0000000:311	

Сведения о характерных точках границы части (частей) земельного участка				
Учетный номер части: 316				
Система координат: Местная 167				
Зона №				
Номер точки	Координаты, м		Описание закрепления на местности	Средняя квадратическая погрешность определения координат характерных точек границы части земельного участка, м
	X	Y		
1	2	3	4	5
1839	375999.68	2194506.13	данные отсутствуют	данные отсутствуют
1839	375999.68	2194506.13	данные отсутствуют	данные отсутствуют
1840	376068.34	2194515.99	данные отсутствуют	данные отсутствуют
1841	376092.85	2194584.13	данные отсутствуют	данные отсутствуют
1842	376036.82	2194576.08	данные отсутствуют	данные отсутствуют
1843	376020.03	2194529.41	данные отсутствуют	данные отсутствуют

Государственный регистратор		ФГИС ЕГРН
полное наименование должности	подпись	инициалы, фамилия

М.П.

Выписка из Единого государственного реестра недвижимости об объекте недвижимости
Сведения о частях земельного участка

966

Земельный участок				
<small>(вид объекта недвижимости)</small>				
Лист № __ Раздела 4.2		Всего листов раздела 4.2 : __		Всего разделов: __
Всего листов выписки: __				
11.10.2022 № 99/2022/499080555				
Кадастровый номер:			47:23:0000000:311	
Сведения о характерных точках границы части (частей) земельного участка				
Учетный номер части: 317				
Система координат: Местная 167				
Зона №				
Номер точки	Координаты, м		Описание закрепления на местности	Средняя квадратическая погрешность определения координат характерных точек границы части земельного участка, м
	X	Y		
1	2	3	4	5
1942	390123.53	2200156.72	данные отсутствуют	данные отсутствуют
1943	390123.66	2200156.93	данные отсутствуют	данные отсутствуют
1944	390225.92	2200218.26	данные отсутствуют	данные отсутствуют
1945	390235.13	2200222.06	данные отсутствуют	данные отсутствуют
1946	390284.52	2200251.95	данные отсутствуют	данные отсутствуют
1946	390284.52	2200251.95	данные отсутствуют	данные отсутствуют
1947	390289.18	2200259.44	данные отсутствуют	данные отсутствуют
1948	390122.21	2200158.39	данные отсутствуют	данные отсутствуют
1949	390059.28	2200011.49	данные отсутствуют	данные отсутствуют
1950	390068.77	2200016.8	данные отсутствуют	данные отсутствуют
1950	390068.77	2200016.8	данные отсутствуют	данные отсутствуют
1951	390070.08	2200022.12	данные отсутствуют	данные отсутствуют
1952	390057.87	2200015.29	данные отсутствуют	данные отсутствуют
1953	390042.28	2200012.16	данные отсутствуют	данные отсутствуют
1956	390042.16	2200008.07	данные отсутствуют	данные отсутствуют
1957	389857.83	2199968.15	данные отсутствуют	данные отсутствуют
Государственный регистратор			ФГИС ЕГРН	
полное наименование должности			подпись	
			инициалы, фамилия	

М.П.

Выписка из Единого государственного реестра недвижимости об объекте недвижимости
Сведения о частях земельного участка

Земельный участок				967
<small>(вид объекта недвижимости)</small>				
Лист № __ Раздела 4.2	Всего листов раздела 4.2 : __	Всего разделов: __	Всего листов выписки: __	
11.10.2022 № 99/2022/499080555				
Кадастровый номер:		47:23:0000000:311		

Номер точки	Координаты, м		Описание закрепления на местности	Средняя квадратическая погрешность определения координат характерных точек границы части земельного участка, м
	X	Y		
1	2	3	4	5
1958	389859.23	2199967.94	данные отсутствуют	данные отсутствуют
1959	389872.46	2199981.19	данные отсутствуют	данные отсутствуют
1960	389889.03	2199987.68	данные отсутствуют	данные отсутствуют
1960	389889.03	2199987.68	данные отсутствуют	данные отсутствуют
1961	389880.88	2199988.78	данные отсутствуют	данные отсутствуют
1962	389870.22	2199984.61	данные отсутствуют	данные отсутствуют
1963	389854.83	2199969.2	данные отсутствуют	данные отсутствуют
1964	389854.51	2199967.73	данные отсутствуют	данные отсутствуют
2453	390029.48	2200015.47	данные отсутствуют	данные отсутствуют
2454	390029.73	2200011.28	данные отсутствуют	данные отсутствуют

Государственный регистратор		ФГИС ЕГРН
полное наименование должности	подпись	инициалы, фамилия

М.П.

Выписка из Единого государственного реестра недвижимости об объекте недвижимости
Сведения о частях земельного участка

968

Земельный участок			
<small>(вид объекта недвижимости)</small>			
Лист № __ Раздела 4.2	Всего листов раздела 4.2 : __	Всего разделов: __	Всего листов выписки: __
11.10.2022 № 99/2022/499080555			
Кадастровый номер:		47:23:0000000:311	

Сведения о характерных точках границы части (частей) земельного участка				
Учетный номер части: 318				
Система координат: Местная 167				
Зона №				
Номер точки	Координаты, м		Описание закрепления на местности	Средняя квадратическая погрешность определения координат характерных точек границы части земельного участка, м
	X	Y		
1	2	3	4	5
1895	371076.33	2193796.41	данные отсутствуют	данные отсутствуют
1895	371076.33	2193796.41	данные отсутствуют	данные отсутствуют
1896	371095.19	2193799.29	данные отсутствуют	данные отсутствуют
1897	371097.12	2193799.58	данные отсутствуют	данные отсутствуют
1898	371093.14	2193819.09	данные отсутствуют	данные отсутствуют
1899	371072.35	2193815.94	данные отсутствуют	данные отсутствуют
1900	374723.77	2194321.45	данные отсутствуют	данные отсутствуют
1901	374723.89	2194386.17	данные отсутствуют	данные отсутствуют
1902	374702.88	2194383.05	данные отсутствуют	данные отсутствуют
1903	374702.75	2194318.33	данные отсутствуют	данные отсутствуют
1903	374702.75	2194318.33	данные отсутствуют	данные отсутствуют

Государственный регистратор		ФГИС ЕГРН
полное наименование должности	подпись	инициалы, фамилия

М.П.

Выписка из Единого государственного реестра недвижимости об объекте недвижимости
Сведения о частях земельного участка

969

Земельный участок				
<small>(вид объекта недвижимости)</small>				
Лист № __ Раздела 4.2		Всего листов раздела 4.2 : __		Всего разделов: __
Всего листов выписки: __				
11.10.2022 № 99/2022/499080555				
Кадастровый номер:			47:23:0000000:311	
Сведения о характерных точках границы части (частей) земельного участка				
Учетный номер части: 319				
Система координат: Местная 167				
Зона №				
Номер точки	Координаты, м		Описание закрепления на местности	Средняя квадратическая погрешность определения координат характерных точек границы части земельного участка, м
	X	Y		
1	2	3	4	5
520	390722.87	2202665.34	данные отсутствуют	данные отсутствуют
534	390007.46	2200123.26	данные отсутствуют	данные отсутствуют
1728	390671.75	2202550.88	данные отсутствуют	данные отсутствуют
1729	390722.06	2202642.86	данные отсутствуют	данные отсутствуют
1729	390722.06	2202642.86	данные отсутствуют	данные отсутствуют
1730	390724.46	2202709.65	данные отсутствуют	данные отсутствуют
1731	390710.48	2202684.2	данные отсутствуют	данные отсутствуют
1732	390674.15	2202617.78	данные отсутствуют	данные отсутствуют
1733	390039.4	2199897.94	данные отсутствуют	данные отсутствуют
1734	390046.37	2199926.14	данные отсутствуют	данные отсутствуют
1735	390034.77	2200035.7	данные отсутствуют	данные отсутствуют
1736	390023.84	2200139.52	данные отсутствуют	данные отсутствуют
1737	390023.35	2200144.1	данные отсутствуют	данные отсутствуют
1738	390016.56	2200137.62	данные отсутствуют	данные отсутствуют
1739	389996.08	2200116.55	данные отсутствуют	данные отсутствуют
1740	390000.23	2200077.2	данные отсутствуют	данные отсутствуют
Государственный регистратор			ФГИС ЕГРН	
полное наименование должности			подпись	
			инициалы, фамилия	

М.П.

Выписка из Единого государственного реестра недвижимости об объекте недвижимости
Сведения о частях земельного участка

Земельный участок			970
<small>(вид объекта недвижимости)</small>			
Лист № ___ Раздела 4.2	Всего листов раздела 4.2 : ___	Всего разделов: ___	Всего листов выписки: ___
11.10.2022 № 99/2022/499080555			
Кадастровый номер:		47:23:0000000:311	

Номер точки	Координаты, м		Описание закрепления на местности	Средняя квадратическая погрешность определения координат характерных точек границы части земельного участка, м
	X	Y		
1	2	3	4	5
1741	390024.79	2200091.68	данные отсутствуют	данные отсутствуют
2452	390037.17	2199890.4	данные отсутствуют	данные отсутствуют
2452	390037.17	2199890.4	данные отсутствуют	данные отсутствуют

Государственный регистратор		ФГИС ЕГРН
полное наименование должности	подпись	инициалы, фамилия

М.П.

Выписка из Единого государственного реестра недвижимости об объекте недвижимости
Сведения о частях земельного участка

971

Земельный участок				
<small>(вид объекта недвижимости)</small>				
Лист № ___ Раздела 4.2		Всего листов раздела 4.2 : ___		Всего разделов: ___
Всего листов выписки: ___				
11.10.2022 № 99/2022/499080555				
Кадастровый номер:			47:23:0000000:311	
Сведения о характерных точках границы части (частей) земельного участка				
Учетный номер части: 320				
Система координат:				
Зона №				
Номер точки	Координаты, м		Описание закрепления на местности	Средняя квадратическая погрешность определения координат характерных точек границы части земельного участка, м
	X	Y		
1	2	3	4	5
Государственный регистратор			ФГИС ЕГРН	
полное наименование должности			подпись	
			инициалы, фамилия	

М.П.

Выписка из Единого государственного реестра недвижимости об объекте недвижимости
Сведения о частях земельного участка

972

Земельный участок			
<small>(вид объекта недвижимости)</small>			
Лист № __ Раздела 4.2	Всего листов раздела 4.2 : __	Всего разделов: __	Всего листов выписки: __
11.10.2022 № 99/2022/499080555			
Кадастровый номер:		47:23:0000000:311	

Сведения о характерных точках границы части (частей) земельного участка				
Учетный номер части: 321				
Система координат: Местная 167				
Зона №				
Номер точки	Координаты, м		Описание закрепления на местности	Средняя квадратическая погрешность определения координат характерных точек границы части земельного участка, м
	X	Y		
1	2	3	4	5
2455	376122.45	2194523.76	данные отсутствуют	данные отсутствуют
2455	376122.45	2194523.76	данные отсутствуют	данные отсутствуют
2456	376134.64	2194590.12	данные отсутствуют	данные отсутствуют
2457	376055.49	2194578.76	данные отсутствуют	данные отсутствуют
2458	376043.94	2194512.48	данные отсутствуют	данные отсутствуют

Государственный регистратор		ФГИС ЕГРН
полное наименование должности	подпись	инициалы, фамилия

М.П.

Выписка из Единого государственного реестра недвижимости об объекте недвижимости
Сведения о частях земельного участка

973

Земельный участок			
<small>(вид объекта недвижимости)</small>			
Лист № __ Раздела 4.2	Всего листов раздела 4.2 : __	Всего разделов: __	Всего листов выписки: __
11.10.2022 № 99/2022/499080555			
Кадастровый номер:		47:23:0000000:311	

Сведения о характерных точках границы части (частей) земельного участка				
Учетный номер части: 322				
Система координат: Местная 167				
Зона №				
Номер точки	Координаты, м		Описание закрепления на местности	Средняя квадратическая погрешность определения координат характерных точек границы части земельного участка, м
	X	Y		
1	2	3	4	5
1777	380423.14	2195144.2	данные отсутствуют	данные отсутствуют
1778	380423.87	2195209.39	данные отсутствуют	данные отсутствуют
1779	380300.66	2195192.13	данные отсутствуют	данные отсутствуют
1780	380299.93	2195127.15	данные отсутствуют	данные отсутствуют
1780	380299.93	2195127.15	данные отсутствуют	данные отсутствуют

Государственный регистратор		ФГИС ЕГРН
полное наименование должности	подпись	инициалы, фамилия

М.П.

Выписка из Единого государственного реестра недвижимости об объекте недвижимости
Сведения о частях земельного участка

974

Земельный участок			
<small>(вид объекта недвижимости)</small>			
Лист № __ Раздела 4.2	Всего листов раздела 4.2 : __	Всего разделов: __	Всего листов выписки: __
11.10.2022 № 99/2022/499080555			
Кадастровый номер:		47:23:0000000:311	

Сведения о характерных точках границы части (частей) земельного участка				
Учетный номер части: 323				
Система координат: Местная 167				
Зона №				
Номер точки	Координаты, м		Описание закрепления на местности	Средняя квадратическая погрешность определения координат характерных точек границы части земельного участка, м
	X	Y		
1	2	3	4	5
1917	378957.65	2194956.2	данные отсутствуют	данные отсутствуют
1918	378951.41	2194981.94	данные отсутствуют	данные отсутствуют
1919	378930.58	2194978.74	данные отсутствуют	данные отсутствуют
1920	378936.73	2194953.42	данные отсутствуют	данные отсутствуют
1920	378936.73	2194953.42	данные отсутствуют	данные отсутствуют

Государственный регистратор		ФГИС ЕГРН
полное наименование должности	подпись	инициалы, фамилия

М.П.

Выписка из Единого государственного реестра недвижимости об объекте недвижимости
Сведения о частях земельного участка

975

Земельный участок			
<small>(вид объекта недвижимости)</small>			
Лист № __ Раздела 4.2	Всего листов раздела 4.2 : __	Всего разделов: __	Всего листов выписки: __
11.10.2022 № 99/2022/499080555			
Кадастровый номер:		47:23:0000000:311	

Сведения о характерных точках границы части (частей) земельного участка				
Учетный номер части: 324				
Система координат: Местная 167				
Зона №				
Номер точки	Координаты, м		Описание закрепления на местности	Средняя квадратическая погрешность определения координат характерных точек границы части земельного участка, м
	X	Y		
1	2	3	4	5
1880	369016.68	2193400.54	данные отсутствуют	данные отсутствуют
1881	369011.94	2193398.91	данные отсутствуют	данные отсутствуют
2459	369023.32	2193366.86	данные отсутствуют	данные отсутствуют
2459	369023.32	2193366.86	данные отсутствуют	данные отсутствуют
2460	369028.06	2193368.5	данные отсутствуют	данные отсутствуют

Государственный регистратор		ФГИС ЕГРН
полное наименование должности	подпись	инициалы, фамилия

М.П.

Выписка из Единого государственного реестра недвижимости об объекте недвижимости
Сведения о частях земельного участка

976

Земельный участок			
<small>(вид объекта недвижимости)</small>			
Лист № __ Раздела 4.2	Всего листов раздела 4.2 : __	Всего разделов: __	Всего листов выписки: __
11.10.2022 № 99/2022/499080555			
Кадастровый номер:		47:23:0000000:311	

Сведения о характерных точках границы части (частей) земельного участка				
Учетный номер части: 325				
Система координат: Местная 167				
Зона №				
Номер точки	Координаты, м		Описание закрепления на местности	Средняя квадратическая погрешность определения координат характерных точек границы части земельного участка, м
	X	Y		
1	2	3	4	5
1904	369124.08	2193403.73	данные отсутствуют	данные отсутствуют
1905	369117.79	2193433.28	данные отсутствуют	данные отсутствуют
1906	369097.8	2193426.39	данные отсутствуют	данные отсутствуют
1907	369104.08	2193396.84	данные отсутствуют	данные отсутствуют
1907	369104.08	2193396.84	данные отсутствуют	данные отсутствуют

Государственный регистратор		ФГИС ЕГРН
полное наименование должности	подпись	инициалы, фамилия

М.П.

Выписка из Единого государственного реестра недвижимости об объекте недвижимости
Сведения о частях земельного участка

977

Земельный участок			
<small>(вид объекта недвижимости)</small>			
Лист № __ Раздела 4.2	Всего листов раздела 4.2 : __	Всего разделов: __	Всего листов выписки: __
11.10.2022 № 99/2022/499080555			
Кадастровый номер:		47:23:0000000:311	

Сведения о характерных точках границы части (частей) земельного участка

Учетный номер части: 326

Система координат: Местная 167

Зона №

Номер точки	Координаты, м		Описание закрепления на местности	Средняя квадратическая погрешность определения координат характерных точек границы части земельного участка, м
	X	Y		
1	2	3	4	5
1489	368357.37	2193163.16	данные отсутствуют	данные отсутствуют
1544	366356.81	2192759.86	данные отсутствуют	данные отсутствуют
1908	368357.28	2193138.15	данные отсутствуют	данные отсутствуют
1908	368357.28	2193138.15	данные отсутствуют	данные отсутствуют
1909	368376.02	2193143.92	данные отсутствуют	данные отсутствуют
1910	368370.22	2193171.59	данные отсутствуют	данные отсутствуют
1911	368351.02	2193160.82	данные отсутствуют	данные отсутствуют
1912	368355.87	2193137.67	данные отсутствуют	данные отсутствуют
1913	366346.26	2192732.67	данные отсутствуют	данные отсутствуют
1914	366367.16	2192734.96	данные отсутствуют	данные отсутствуют
1914	366367.16	2192734.96	данные отсутствуют	данные отсутствуют
1915	366365.8	2192758.35	данные отсутствуют	данные отсутствуют
1916	366344.73	2192758.77	данные отсутствуют	данные отсутствуют

Государственный регистратор		ФГИС ЕГРН
полное наименование должности	подпись	инициалы, фамилия

М.П.

Выписка из Единого государственного реестра недвижимости об объекте недвижимости
Сведения о частях земельного участка

978

Земельный участок				
<small>(вид объекта недвижимости)</small>				
Лист № ___ Раздела 4.2		Всего листов раздела 4.2 : ___		Всего разделов: ___
Всего листов выписки: ___				
11.10.2022 № 99/2022/499080555				
Кадастровый номер:			47:23:0000000:311	
Сведения о характерных точках границы части (частей) земельного участка				
Учетный номер части: 327				
Система координат: Местная 167				
Зона №				
Номер точки	Координаты, м		Описание закрепления на местности	Средняя квадратическая погрешность определения координат характерных точек границы части земельного участка, м
	X	Y		
1	2	3	4	5
2092	365894.91	2192690.15	данные отсутствуют	данные отсутствуют
2093	365905.05	2192691.33	данные отсутствуют	данные отсутствуют
2094	365913	2192693.92	данные отсутствуют	данные отсутствуют
2095	365920.24	2192698.1	данные отсутствуют	данные отсутствуют
2096	365926.46	2192703.69	данные отсутствуют	данные отсутствуют
2097	365931.37	2192710.46	данные отсутствуют	данные отсутствуют
2098	365934.77	2192718.1	данные отсутствуют	данные отсутствуют
2099	365936.51	2192726.28	данные отсутствуют	данные отсутствуют
2100	365936.51	2192734.64	данные отсутствуют	данные отсутствуют
2101	365936.44	2192734.96	данные отсутствуют	данные отсутствуют
2101	365936.44	2192734.96	данные отсутствуют	данные отсутствуют
2102	365931.04	2192734.41	данные отсутствуют	данные отсутствуют
2103	365890.81	2192729.77	данные отсутствуют	данные отсутствуют
2104	365880.88	2192728.62	данные отсутствуют	данные отсутствуют
2105	365882	2192722.68	данные отсутствуют	данные отсутствуют
2106	365864.25	2192719.5	данные отсутствуют	данные отсутствуют
Государственный регистратор			ФГИС ЕГРН	
полное наименование должности			подпись	
			инициалы, фамилия	

М.П.

Выписка из Единого государственного реестра недвижимости об объекте недвижимости
Сведения о частях земельного участка

Земельный участок			979
<small>(вид объекта недвижимости)</small>			
Лист № ____ Раздела 4.2	Всего листов раздела 4.2 : ____	Всего разделов: ____	Всего листов выписки: ____
11.10.2022 № 99/2022/499080555			
Кадастровый номер:		47:23:0000000:311	

Номер точки	Координаты, м		Описание закрепления на местности	Средняя квадратическая погрешность определения координат характерных точек границы части земельного участка, м
	X	Y		
1	2	3	4	5
2107	365862.7	2192726.53	данные отсутствуют	данные отсутствуют
2108	365842.62	2192724.31	данные отсутствуют	данные отсутствуют
2109	365851.95	2192709.28	данные отсутствуют	данные отсутствуют
2110	365856.86	2192702.51	данные отсутствуют	данные отсутствуют
2111	365863.08	2192696.92	данные отсутствуют	данные отсутствуют
2112	365870.32	2192692.74	данные отсутствуют	данные отсутствуют
2113	365878.27	2192690.15	данные отсутствуют	данные отсутствуют
2114	365886.59	2192689.28	данные отсутствуют	данные отсутствуют
2115	365774.79	2192676.78	данные отсутствуют	данные отсутствуют
2116	365795.3	2192679.04	данные отсутствуют	данные отсутствуют
2117	365803.25	2192681.63	данные отсутствуют	данные отсутствуют
2118	365810.49	2192685.81	данные отсутствуют	данные отсутствуют
2119	365816.71	2192691.4	данные отсутствуют	данные отсутствуют
2120	365821.62	2192698.17	данные отсутствуют	данные отсутствуют
2121	365825.02	2192705.81	данные отсутствуют	данные отсутствуют
2122	365831.61	2192722.83	данные отсутствуют	данные отсутствуют
2123	365831.67	2192723.1	данные отсутствуют	данные отсутствуют

Государственный регистратор		ФГИС ЕГРН
полное наименование должности	подпись	инициалы, фамилия

М.П.

Выписка из Единого государственного реестра недвижимости об объекте недвижимости
Сведения о частях земельного участка

Земельный участок			980
<small>(вид объекта недвижимости)</small>			
Лист № ____ Раздела 4.2	Всего листов раздела 4.2 : ____	Всего разделов: ____	Всего листов выписки: ____
11.10.2022 № 99/2022/499080555			
Кадастровый номер:		47:23:0000000:311	

Номер точки	Координаты, м		Описание закрепления на местности	Средняя квадратическая погрешность определения координат характерных точек границы части земельного участка, м
	X	Y		
1	2	3	4	5
2123	365831.67	2192723.1	данные отсутствуют	данные отсутствуют
2124	365726.74	2192711.51	данные отсутствуют	данные отсутствуют
2125	365728.43	2192703.55	данные отсутствуют	данные отсутствуют
2126	365731.83	2192695.91	данные отсутствуют	данные отсутствуют
2127	365736.74	2192689.14	данные отсутствуют	данные отсутствуют
2128	365742.96	2192683.55	данные отсутствуют	данные отсутствуют
2129	365750.2	2192679.37	данные отсутствуют	данные отсутствуют
2130	365758.15	2192676.78	данные отсутствуют	данные отсутствуют
2131	365766.47	2192675.91	данные отсутствуют	данные отсутствуют

Государственный регистратор		ФГИС ЕГРН
полное наименование должности	подпись	инициалы, фамилия

М.П.

Выписка из Единого государственного реестра недвижимости об объекте недвижимости
Сведения о частях земельного участка

981

Земельный участок			
<small>(вид объекта недвижимости)</small>			
Лист № __ Раздела 4.2	Всего листов раздела 4.2 : __	Всего разделов: __	Всего листов выписки: __
11.10.2022 № 99/2022/499080555			
Кадастровый номер:		47:23:0000000:311	

Сведения о характерных точках границы части (частей) земельного участка				
Учетный номер части: 328				
Система координат: Местная 167				
Зона №				
Номер точки	Координаты, м		Описание закрепления на местности	Средняя квадратическая погрешность определения координат характерных точек границы части земельного участка, м
	X	Y		
1	2	3	4	5
1718	365240	2192592.78	данные отсутствуют	данные отсутствуют
1718	365240	2192592.78	данные отсутствуют	данные отсутствуют
1719	365269.83	2192596.13	данные отсутствуют	данные отсутствуют
1720	365265.56	2192660.05	данные отсутствуют	данные отсутствуют
1721	365235.73	2192656.7	данные отсутствуют	данные отсутствуют

Государственный регистратор		ФГИС ЕГРН
полное наименование должности	подпись	инициалы, фамилия

М.П.

Выписка из Единого государственного реестра недвижимости об объекте недвижимости
Сведения о частях земельного участка

982

Земельный участок			
<small>(вид объекта недвижимости)</small>			
Лист № __ Раздела 4.2	Всего листов раздела 4.2 : __	Всего разделов: __	Всего листов выписки: __
11.10.2022 № 99/2022/499080555			
Кадастровый номер:		47:23:0000000:311	

Сведения о характерных точках границы части (частей) земельного участка				
Учетный номер части: 329				
Система координат: Местная 167				
Зона №				
Номер точки	Координаты, м		Описание закрепления на местности	Средняя квадратическая погрешность определения координат характерных точек границы части земельного участка, м
	X	Y		
1	2	3	4	5
2066	385842.05	2197616.47	данные отсутствуют	данные отсутствуют
2066	385842.05	2197616.47	данные отсутствуют	данные отсутствуют
2067	385842.18	2197617.99	данные отсутствуют	данные отсутствуют
2068	385840.28	2197617.29	данные отсутствуют	данные отсутствуют
2069	385840.78	2197616.11	данные отсутствуют	данные отсутствуют

Государственный регистратор		ФГИС ЕГРН
полное наименование должности	подпись	инициалы, фамилия

М.П.

Выписка из Единого государственного реестра недвижимости об объекте недвижимости
Сведения о частях земельного участка

983

Земельный участок				
<small>(вид объекта недвижимости)</small>				
Лист № __ Раздела 4.2		Всего листов раздела 4.2 : __		Всего разделов: __
Всего листов выписки: __				
11.10.2022 № 99/2022/499080555				
Кадастровый номер:			47:23:0000000:311	
Сведения о характерных точках границы части (частей) земельного участка				
Учетный номер части: 330				
Система координат: Местная 167				
Зона №				
Номер точки	Координаты, м		Описание закрепления на местности	Средняя квадратическая погрешность определения координат характерных точек границы части земельного участка, м
	X	Y		
1	2	3	4	5
2461	394700.66	2205809.15	данные отсутствуют	данные отсутствуют
2461	394700.66	2205809.15	данные отсутствуют	данные отсутствуют
2462	394700.59	2205808.47	данные отсутствуют	данные отсутствуют
2463	394700.66	2205807.47	данные отсутствуют	данные отсутствуют
2464	394700.92	2205806.51	данные отсутствуют	данные отсутствуют
2465	394701.38	2205805.62	данные отсутствуют	данные отсутствуют
2466	394702	2205804.83	данные отсутствуют	данные отсутствуют
2467	394702.76	2205804.19	данные отсутствуют	данные отсутствуют
2468	394703.64	2205803.71	данные отсутствуют	данные отсутствуют
2469	394704.6	2205803.41	данные отсутствуют	данные отсутствуют
2470	394705.59	2205803.31	данные отсутствуют	данные отсутствуют
2471	394706.59	2205803.42	данные отсутствуют	данные отсутствуют
2472	394707.54	2205803.71	данные отсутствуют	данные отсутствуют
2473	394708.42	2205804.19	данные отсутствуют	данные отсутствуют
2474	394709.18	2205804.84	данные отсутствуют	данные отсутствуют
2475	394709.8	2205805.62	данные отсутствуют	данные отсутствуют
Государственный регистратор			ФГИС ЕГРН	
полное наименование должности			подпись	
			инициалы, фамилия	

М.П.

Выписка из Единого государственного реестра недвижимости об объекте недвижимости
Сведения о частях земельного участка

Земельный участок			984
<small>(вид объекта недвижимости)</small>			
Лист № __ Раздела 4.2	Всего листов раздела 4.2 : __	Всего разделов: __	Всего листов выписки: __
11.10.2022 № 99/2022/499080555			
Кадастровый номер:		47:23:0000000:311	

Номер точки	Координаты, м		Описание закрепления на местности	Средняя квадратическая погрешность определения координат характерных точек границы части земельного участка, м
	X	Y		
1	2	3	4	5
2476	394710.25	2205806.52	данные отсутствуют	данные отсутствуют
2477	394710.52	2205807.48	данные отсутствуют	данные отсутствуют
2478	394721.52	2205872.6	данные отсутствуют	данные отсутствуют
2479	394711.11	2205870.96	данные отсутствуют	данные отсутствуют

Государственный регистратор		ФГИС ЕГРН
полное наименование должности	подпись	инициалы, фамилия

М.П.

Выписка из Единого государственного реестра недвижимости об объекте недвижимости
Сведения о частях земельного участка

985

Земельный участок				
(вид объекта недвижимости)				
Лист № __ Раздела 4.2		Всего листов раздела 4.2 : __		Всего разделов: __
Всего листов выписки: __				
11.10.2022 № 99/2022/499080555				
Кадастровый номер:			47:23:0000000:311	
Сведения о характерных точках границы части (частей) земельного участка				
Учетный номер части: 331				
Система координат: Местная 167				
Зона №				
Номер точки	Координаты, м		Описание закрепления на местности	Средняя квадратическая погрешность определения координат характерных точек границы части земельного участка, м
	X	Y		
1	2	3	4	5
2480	386094.33	2197707.16	данные отсутствуют	данные отсутствуют
2480	386094.33	2197707.16	данные отсутствуют	данные отсутствуют
2481	386184.85	2197761.55	данные отсутствуют	данные отсутствуют
2482	386226.19	2197786.39	данные отсутствуют	данные отсутствуют
2483	386223.76	2197787.26	данные отсутствуют	данные отсутствуют
2484	386217.78	2197788.98	данные отсутствуют	данные отсутствуют
2485	386211.71	2197790.32	данные отсутствуют	данные отсутствуют
2486	386205.56	2197791.29	данные отсутствуют	данные отсутствуют
2487	386199.37	2197791.87	данные отсутствуют	данные отсутствуют
2488	386193.15	2197792.06	данные отсутствуют	данные отсутствуют
2489	386186.93	2197791.87	данные отсутствуют	данные отсутствуют
2490	386180.74	2197791.29	данные отсутствуют	данные отсутствуют
2491	386174.6	2197790.32	данные отсутствуют	данные отсутствуют
2492	386168.52	2197788.98	данные отсутствуют	данные отсутствуют
2493	386162.54	2197787.26	данные отсутствуют	данные отсутствуют
2494	386156.69	2197785.17	данные отсутствуют	данные отсутствуют
Государственный регистратор			ФГИС ЕГРН	
полное наименование должности			подпись	
			инициалы, фамилия	

М.П.

Выписка из Единого государственного реестра недвижимости об объекте недвижимости
Сведения о частях земельного участка

Земельный участок			986
<small>(вид объекта недвижимости)</small>			
Лист № ____ Раздела 4.2	Всего листов раздела 4.2: ____	Всего разделов: ____	Всего листов выписки: ____
11.10.2022 № 99/2022/499080555			
Кадастровый номер:		47:23:0000000:311	

Номер точки	Координаты, м		Описание закрепления на местности	Средняя квадратическая погрешность определения координат характерных точек границы части земельного участка, м
	X	Y		
1	2	3	4	5
2495	386150.97	2197782.73	данные отсутствуют	данные отсутствуют
2496	386145.41	2197779.93	данные отсутствуют	данные отсутствуют
2497	386140.04	2197776.79	данные отсутствуют	данные отсутствуют
2498	386134.88	2197773.32	данные отсутствуют	данные отсутствуют
2499	386129.94	2197769.54	данные отсутствуют	данные отсутствуют
2500	386125.24	2197765.46	данные отсутствуют	данные отсутствуют
2501	386120.81	2197761.1	данные отсутствуют	данные отсутствуют
2502	386116.66	2197756.47	данные отсутствуют	данные отсутствуют
2503	386112.8	2197751.59	данные отсутствуют	данные отсутствуют
2504	386109.26	2197746.48	данные отсутствуют	данные отсутствуют
2505	386106.03	2197741.16	данные отсутствуют	данные отсутствуют
2506	386103.15	2197735.65	данные отсутствуют	данные отсутствуют
2507	386100.61	2197729.97	данные отсутствуют	данные отсутствуют
2508	386098.44	2197724.14	данные отсутствуют	данные отсутствуют
2509	386096.63	2197718.19	данные отсутствуют	данные отсутствуют
2510	386095.19	2197712.14	данные отсутствуют	данные отсутствуют

Государственный регистратор		ФГИС ЕГРН
полное наименование должности	подпись	инициалы, фамилия

М.П.

Выписка из Единого государственного реестра недвижимости об объекте недвижимости
Сведения о частях земельного участка

987

Земельный участок				
<small>(вид объекта недвижимости)</small>				
Лист № __ Раздела 4.2		Всего листов раздела 4.2 : __		Всего разделов: __
Всего листов выписки: __				
11.10.2022 № 99/2022/499080555				
Кадастровый номер:			47:23:0000000:311	
Сведения о характерных точках границы части (частей) земельного участка				
Учетный номер части: 332				
Система координат: Местная 167				
Зона №				
Номер точки	Координаты, м		Описание закрепления на местности	Средняя квадратическая погрешность определения координат характерных точек границы части земельного участка, м
	X	Y		
1	2	3	4	5
2511	369522.66	2193512.65	данные отсутствуют	данные отсутствуют
2511	369522.66	2193512.65	данные отсутствуют	данные отсутствуют
2512	369611.14	2193538.59	данные отсутствуют	данные отсутствуют
2513	369652.35	2193547.46	данные отсутствуют	данные отсутствуют
2514	369681.23	2193553.67	данные отсутствуют	данные отсутствуют
2515	369678.37	2193561.54	данные отсутствуют	данные отсутствуют
2516	369673.86	2193568.63	данные отсутствуют	данные отсутствуют
2517	369668.77	2193573.94	данные отсутствуют	данные отсутствуют
2518	369663.45	2193577.83	данные отсутствуют	данные отсутствуют
2519	369656.32	2193581.28	данные отсутствуют	данные отсутствуют
2520	369648.6	2193583.26	данные отсутствуют	данные отсутствуют
2521	369640.12	2193583.65	данные отсутствуют	данные отсутствуют
2522	369633.21	2193582.62	данные отсутствуют	данные отсутствуют
2523	369539.91	2193557.99	данные отсутствуют	данные отсутствуют
2524	369536.11	2193555.76	данные отсутствуют	данные отсутствуют
2525	369531.77	2193552.33	данные отсутствуют	данные отсутствуют
Государственный регистратор			ФГИС ЕГРН	
полное наименование должности			подпись	
			инициалы, фамилия	

М.П.

Выписка из Единого государственного реестра недвижимости об объекте недвижимости
Сведения о частях земельного участка

Земельный участок			988
<small>(вид объекта недвижимости)</small>			
Лист № ____ Раздела 4.2	Всего листов раздела 4.2 : ____	Всего разделов: ____	Всего листов выписки: ____
11.10.2022 № 99/2022/499080555			
Кадастровый номер:		47:23:0000000:311	

Номер точки	Координаты, м		Описание закрепления на местности	Средняя квадратическая погрешность определения координат характерных точек границы части земельного участка, м
	X	Y		
1	2	3	4	5
2526	369527.07	2193547.05	данные отсутствуют	данные отсутствуют
2527	369523.07	2193540.04	данные отсутствуют	данные отсутствуют
2528	369521.01	2193533.68	данные отсутствуют	данные отсутствуют
2529	369520.18	2193527.54	данные отсутствуют	данные отсутствуют
2530	369520.65	2193520.25	данные отсутствуют	данные отсутствуют

Государственный регистратор		ФГИС ЕГРН
полное наименование должности	подпись	инициалы, фамилия

М.П.

Выписка из Единого государственного реестра недвижимости об объекте недвижимости
Сведения о частях земельного участка

989

Земельный участок			
<small>(вид объекта недвижимости)</small>			
Лист № __ Раздела 4.2	Всего листов раздела 4.2 : __	Всего разделов: __	Всего листов выписки: __
11.10.2022 № 99/2022/499080555			
Кадастровый номер:		47:23:0000000:311	

Сведения о характерных точках границы части (частей) земельного участка				
Учетный номер части: 333				
Система координат: Местная 167				
Зона №				
Номер точки	Координаты, м		Описание закрепления на местности	Средняя квадратическая погрешность определения координат характерных точек границы части земельного участка, м
	X	Y		
1	2	3	4	5
2531	376056.4	2194578.89	данные отсутствуют	данные отсутствуют
2531	376056.4	2194578.89	данные отсутствуют	данные отсутствуют
2532	376051.66	2194578.21	данные отсутствуют	данные отсутствуют
2533	376041.01	2194555.67	данные отсутствуют	данные отсутствуют
2534	376032.46	2194529.64	данные отсутствуют	данные отсутствуют
2535	376032.54	2194528.18	данные отсутствуют	данные отсутствуют
2536	376040.02	2194511.92	данные отсутствуют	данные отсутствуют
2537	376044.15	2194512.51	данные отсутствуют	данные отсутствуют
2538	376036.5	2194529.14	данные отсутствуют	данные отсутствуют
2539	376044.68	2194554.08	данные отсутствуют	данные отсутствуют

Государственный регистратор		ФГИС ЕГРН
полное наименование должности	подпись	инициалы, фамилия

М.П.

Выписка из Единого государственного реестра недвижимости об объекте недвижимости
Сведения о характеристиках объекта недвижимости

На основании запроса от 11.10.2022 г., поступившего на рассмотрение 11.10.2022 г., сообщаем, что согласно записям Единого государственного реестра недвижимости:

Земельный участок			
(вид объекта недвижимости)			
Лист № ___ Раздела 1	Всего листов раздела 1 : ___	Всего разделов: ___	Всего листов выписки: ___
11.10.2022 № 99/2022/499075847			
Кадастровый номер:		47:23:0000000:52104	

Номер кадастрового квартала:	47:23:0000000
Дата присвоения кадастрового номера:	28.10.2021
Ранее присвоенный государственный учетный номер:	данные отсутствуют
Адрес:	Ленинградская область, Гатчинский район, автомобильная дорога М-20, Санкт-Петербург-Псков-Пустошка-Невель, до границы с Республикой Беларусь
Площадь:	962719 +/- 343 кв. м
Кадастровая стоимость, руб.:	2532740399.58
Кадастровые номера расположенных в пределах земельного участка объектов недвижимости:	47:00:0000000:1574, 47:23:0000000:49967, 47:23:0410001:529, 47:23:0000000:51093, 47:00:0000000:1678, 47:23:0000000:51008, 47:23:0000000:48413, 47:14:0000000:26865, 47:23:0420002:262, 47:23:0000000:51006, 47:23:0000000:50783, 47:23:0000000:50782
Кадастровые номера объектов недвижимости, из которых образован объект недвижимости:	47:23:0000000:311
Кадастровые номера образованных объектов недвижимости:	данные отсутствуют
Сведения о включении объекта недвижимости в состав предприятия как имущественного комплекса:	

Государственный регистратор		ФГИС ЕГРН
полное наименование должности	подпись	инициалы, фамилия

М.П.

Выписка из Единого государственного реестра недвижимости об объекте недвижимости
Сведения о характеристиках объекта недвижимости

Земельный участок			991
<small>(вид объекта недвижимости)</small>			
Лист № ___ Раздела 1	Всего листов раздела 1 : ___	Всего разделов: ___	Всего листов выписки: ___
11.10.2022 № 99/2022/499075847			
Кадастровый номер:		47:23:0000000:52104	

Категория земель:	Земли населённых пунктов
Виды разрешенного использования:	занятых полосами отвода федеральных автомобильных дорог в Ленинградской области
Сведения о кадастровом инженере:	Гинзбург Алексей Борисович №78-16-1125
Сведения о лесах, водных объектах и об иных природных объектах, расположенных в пределах земельного участка:	данные отсутствуют
Сведения о том, что земельный участок полностью или частично расположен в границах зоны с особыми условиями использования территории или территории объекта культурного наследия	данные отсутствуют
Сведения о том, что земельный участок расположен в границах особой экономической зоны, территории опережающего социально-экономического развития, зоны территориального развития в Российской Федерации, игровой зоны:	данные отсутствуют
Сведения о том, что земельный участок расположен в границах особо охраняемой природной территории, охотничьих угодий, лесничеств, лесопарков:	данные отсутствуют
Сведения о результатах проведения государственного земельного надзора:	данные отсутствуют
Сведения о расположении земельного участка в границах территории, в отношении которой утвержден проект межевания территории:	данные отсутствуют

Государственный регистратор		ФГИС ЕГРН
полное наименование должности	подпись	инициалы, фамилия

М.П.

Выписка из Единого государственного реестра недвижимости об объекте недвижимости
Сведения о характеристиках объекта недвижимости

Земельный участок			992
<small>(вид объекта недвижимости)</small>			
Лист № ___ Раздела 1	Всего листов раздела 1 : ___	Всего разделов: ___	Всего листов выписки: ___
11.10.2022 № 99/2022/499075847			
Кадастровый номер:		47:23:0000000:52104	

Условный номер земельного участка:	данные отсутствуют
Сведения о принятии акта и (или) заключении договора, предусматривающих предоставление в соответствии с земельным законодательством исполнительным органом государственной власти или органом местного самоуправления находящегося в государственной или муниципальной собственности земельного участка для строительства наемного дома социального использования или наемного дома коммерческого использования:	данные отсутствуют
Сведения о том, что земельный участок или земельные участки образованы на основании решения об изъятии земельного участка и (или) расположенного на нем объекта недвижимости для государственных или муниципальных нужд:	данные отсутствуют
Сведения о том, что земельный участок образован из земель или земельного участка, государственная собственность на которые не разграничена:	данные отсутствуют
Сведения о наличии земельного спора о местоположении границ земельных участков:	данные отсутствуют
Статус записи об объекте недвижимости:	Сведения об объекте недвижимости имеют статус "актуальные"
Особые отметки:	Сведения о видах разрешенного использования имеют статус «Актуальные незасвидетельствованные». Право (ограничение права, обременение объекта недвижимости) зарегистрировано на данный объект недвижимости с видами разрешенного использования отсутствует. Сведения необходимые для заполнения раздела 3.1 отсутствуют.
Получатель выписки:	Красоткина Елена Николаевна

Государственный регистратор		ФГИС ЕГРН
полное наименование должности	подпись	инициалы, фамилия

М.П.

Выписка из Единого государственного реестра недвижимости об объекте недвижимости
Сведения о зарегистрированных правах

993

Земельный участок	
(вид объекта недвижимости)	
Лист № <u> </u> Раздела <u>2</u>	Всего листов раздела <u>2</u> : <u> </u>
Всего разделов: <u> </u>	
Всего листов выписки: <u> </u>	
11.10.2022.№ 99/2022/499075847	
Кадастровый номер:	47:23:0000000:52104
1. Правообладатель (правообладатели):	1.1. Российская Федерация
2. Вид, номер и дата государственной регистрации права:	2.1. Собственность, № 47:23:0000000:52104-47/054/2021-1 от 28.10.2021
3. Ограничение прав и обременение объекта недвижимости:	не зарегистрировано
1. Правообладатель (правообладатели):	1.2. Федеральное казенное учреждение "Управление федеральных автомобильных дорог "Северо-Запад" имени Н.В. Смирнова Федерального дорожного агентства", ИНН: 7826062821
2. Вид, номер и дата государственной регистрации права:	2.2. Постоянное (бессрочное) пользование, № 47:23:0000000:52104-47/054/2021-2 от 22.11.2021
3. Ограничение прав и обременение объекта недвижимости:	не зарегистрировано
4. Договоры участия в долевом строительстве:	данные отсутствуют
5. Заявленные в судебном порядке права требования:	данные отсутствуют
6. Сведения о возражении в отношении зарегистрированного права:	данные отсутствуют
7. Сведения о наличии решения об изъятии объекта недвижимости для государственных и муниципальных нужд:	данные отсутствуют
8. Сведения о невозможности государственной регистрации без личного участия правообладателя или его законного представителя:	
9. Правопритязания и сведения о наличии поступивших, но не рассмотренных заявлений о проведении государственной регистрации права (перехода, прекращения права), ограничения права или обременения объекта недвижимости, сделки в отношении объекта недвижимости:	данные отсутствуют
10. Сведения об осуществлении государственной регистрации сделки, права, ограничения права без необходимого в силу закона согласия третьего лица, органа:	данные отсутствуют
11. Сведения о невозможности государственной регистрации перехода, прекращения, ограничения права на земельный участок из земель сельскохозяйственного назначения:	


Государственный регистратор		ФГИС ЕГРН
полное наименование должности	подпись	инициалы, фамилия

М.П.

Выписка из Единого государственного реестра недвижимости об объекте недвижимости
Описание местоположения земельного участка

994

Земельный участок			
(вид объекта недвижимости)			
Лист № __ Раздела 3	Всего листов раздела 3 : __	Всего разделов: __	Всего листов выписки: __
11.10.2022 № 99/2022/499075847			
Кадастровый номер:		47:23:0000000:52104	

План (чертеж, схема) земельного участка			
			
Масштаб 1: данные отсутствуют	Условные обозначения:		

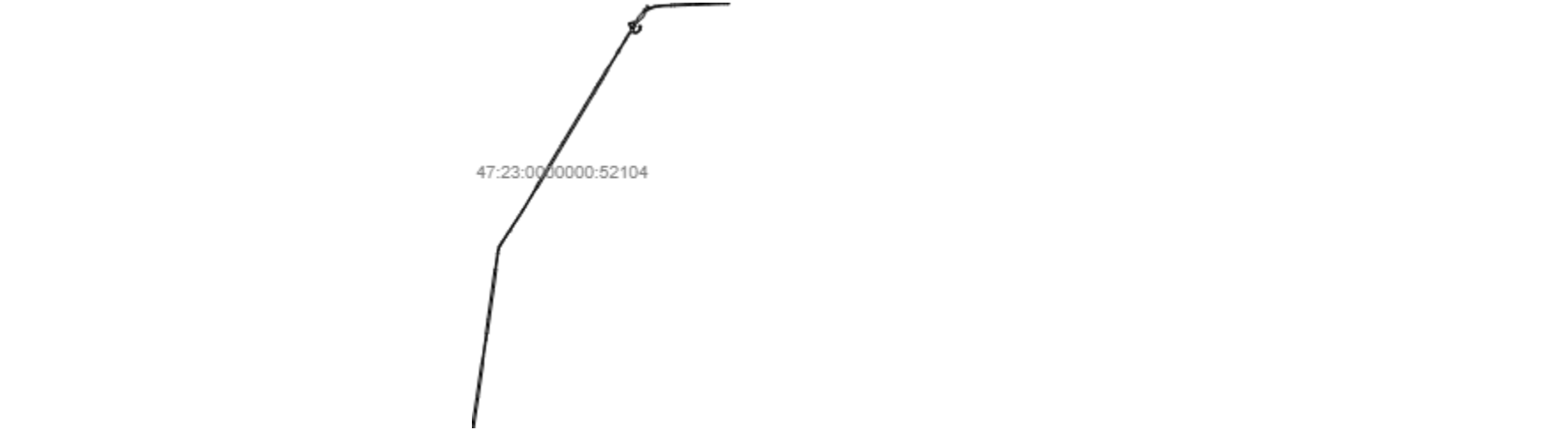
Государственный регистратор		ФГИС ЕГРН
полное наименование должности	подпись	инициалы, фамилия

М.П.

Выписка из Единого государственного реестра недвижимости об объекте недвижимости
Описание местоположения земельного участка

995

Земельный участок			
(вид объекта недвижимости)			
Лист № ___ Раздела 3	Всего листов раздела 3 : ___	Всего разделов: ___	Всего листов выписки: ___
11.10.2022 № 99/2022/499075847			
Кадастровый номер:		47:23:0000000:52104	

План (чертеж, схема) земельного участка			
			
Масштаб 1: данные отсутствуют	Условные обозначения:		

Государственный регистратор		ФГИС ЕГРН
полное наименование должности	подпись	инициалы, фамилия

М.П.

Выписка из Единого государственного реестра недвижимости об объекте недвижимости
Описание местоположения земельного участка

996

Земельный участок			
(вид объекта недвижимости)			
Лист № __ Раздела 3.2	Всего листов раздела 3.2 : __	Всего разделов: __	Всего листов выписки: __
11.10.2022.№ 99/2022/499075847			
Кадастровый номер:		47:23:0000000:52104	

Сведения о характерных точках границы земельного участка				
Система координат				
Зона №				
Номер точки	Координаты		Описание закрепления на местности	Средняя квадратическая погрешность определения координат характерных точек границ земельного участка, м
	X	Y		
1	2	3	4	5
1	388046.02	2198882.83	данные отсутствуют	данные отсутствуют
2	388300.22	2199036.1	данные отсутствуют	данные отсутствуют
3	388382.79	2199085.89	данные отсутствуют	данные отсутствуют
4	388388.91	2199089.56	данные отсутствуют	данные отсутствуют
5	388402.44	2199097.72	данные отсутствуют	данные отсутствуют
6	388471.49	2199139.37	данные отсутствуют	данные отсутствуют
7	388498.5	2199155.65	данные отсутствуют	данные отсутствуют
8	388547.84	2199185.49	данные отсутствуют	данные отсутствуют
9	388572.75	2199200.56	данные отсутствуют	данные отсутствуют
10	388562.64	2199217.16	данные отсутствуют	данные отсутствуют
11	388673.94	2199283.42	данные отсутствуют	данные отсутствуют
12	388672.34	2199286.48	данные отсутствуют	данные отсутствуют
13	388749	2199333.01	данные отсутствуют	данные отсутствуют
14	388750.93	2199330.03	данные отсутствуют	данные отсутствуют
15	388769.09	2199341.2	данные отсутствуют	данные отсутствуют

Государственный регистратор		ФГИС ЕГРН
полное наименование должности	подпись	инициалы, фамилия

М.П.

Выписка из Единого государственного реестра недвижимости об объекте недвижимости
Описание местоположения земельного участка

997

Земельный участок			
<small>(вид объекта недвижимости)</small>			
Лист № __ Раздела 3.2	Всего листов раздела 3.2 : __	Всего разделов: __	Всего листов выписки: __
11.10.2022 № 99/2022/499075847			
Кадастровый номер:		47:23:0000000:52104	

Сведения о характерных точках границы земельного участка				
Система координат				
Зона №				
Номер точки	Координаты		Описание закрепления на местности	Средняя квадратическая погрешность определения координат характерных точек границ земельного участка, м
	X	Y		
1	2	3	4	5
16	388767.41	2199344.18	данные отсутствуют	данные отсутствуют
17	389019.26	2199496.91	данные отсутствуют	данные отсутствуют
18	389055.69	2199519	данные отсутствуют	данные отсутствуют
19	389067.09	2199500.19	данные отсутствуют	данные отсутствуют
20	389159.26	2199556.01	данные отсутствуют	данные отсутствуют
21	389149.92	2199571.41	данные отсутствуют	данные отсутствуют
22	389290.14	2199656.76	данные отсутствуют	данные отсутствуют
23	389298.01	2199659.55	данные отсутствуют	данные отсутствуют
24	389304.99	2199663.89	данные отсутствуют	данные отсутствуют
25	389333.34	2199682.92	данные отсутствуют	данные отсутствуют
26	389394.49	2199718.12	данные отсутствуют	данные отсутствуют
27	389427.42	2199739.64	данные отсутствуют	данные отсутствуют
28	389478.68	2199769.55	данные отсутствуют	данные отсутствуют
29	389537.72	2199805.36	данные отсутствуют	данные отсутствуют
30	389548.37	2199805.7	данные отсутствуют	данные отсутствуют

Государственный регистратор		ФГИС ЕГРН
полное наименование должности	подпись	инициалы, фамилия

М.П.

Выписка из Единого государственного реестра недвижимости об объекте недвижимости
Описание местоположения земельного участка

998

Земельный участок			
(вид объекта недвижимости)			
Лист № __ Раздела 3.2	Всего листов раздела 3.2 : __	Всего разделов: __	Всего листов выписки: __
11.10.2022 № 99/2022/499075847			
Кадастровый номер:		47:23:0000000:52104	

Сведения о характерных точках границы земельного участка				
Система координат				
Зона №				
Номер точки	Координаты		Описание закрепления на местности	Средняя квадратическая погрешность определения координат характерных точек границ земельного участка, м
	X	Y		
1	2	3	4	5
31	389556.35	2199808.81	данные отсутствуют	данные отсутствуют
32	389586.44	2199830.73	данные отсутствуют	данные отсутствуют
33	389620.99	2199851.09	данные отсутствуют	данные отсутствуют
34	389657.43	2199873.09	данные отсутствуют	данные отсутствуют
35	389652.67	2199881.37	данные отсутствуют	данные отсутствуют
36	389661.38	2199886.77	данные отсутствуют	данные отсутствуют
37	389664.78	2199881.29	данные отсутствуют	данные отсутствуют
38	389783.3	2199952.76	данные отсутствуют	данные отсутствуют
39	389784.83	2199950.19	данные отсутствуют	данные отсутствуют
40	389803.78	2199961.36	данные отсутствуют	данные отсутствуют
41	389857.83	2199968.15	данные отсутствуют	данные отсутствуют
42	389901.02	2199961.83	данные отсутствуют	данные отсутствуют
43	389926.64	2199950.98	данные отсутствуют	данные отсутствуют
44	389947.05	2199937.53	данные отсутствуют	данные отсутствуют
45	389964.78	2199919.37	данные отсутствуют	данные отсутствуют

Государственный регистратор		ФГИС ЕГРН
полное наименование должности	подпись	инициалы, фамилия

М.П.

Выписка из Единого государственного реестра недвижимости об объекте недвижимости
Описание местоположения земельного участка

999

Земельный участок			
(вид объекта недвижимости)			
Лист № __ Раздела 3.2	Всего листов раздела 3.2 : __	Всего разделов: __	Всего листов выписки: __
11.10.2022 № 99/2022/499075847			
Кадастровый номер:		47:23:0000000:52104	

Сведения о характерных точках границы земельного участка				
Система координат				
Зона №				
Номер точки	Координаты		Описание закрепления на местности	Средняя квадратическая погрешность определения координат характерных точек границ земельного участка, м
	X	Y		
1	2	3	4	5
46	389984.31	2199890.44	данные отсутствуют	данные отсутствуют
47	389978.7	2199939.47	данные отсутствуют	данные отсутствуют
48	389961.02	2199957.05	данные отсутствуют	данные отсутствуют
49	389937.84	2199972.21	данные отсутствуют	данные отсутствуют
50	389904.68	2199985.55	данные отсутствуют	данные отсутствуют
51	389856	2199992.16	данные отсутствуют	данные отсутствуют
52	390024.79	2200091.68	данные отсутствуют	данные отсутствуют
53	390037.17	2199890.4	данные отсутствуют	данные отсутствуют
54	390039.4	2199897.94	данные отсутствуют	данные отсутствуют
55	390083.98	2200078.39	данные отсутствуют	данные отсутствуют
56	390092.72	2200102.41	данные отсутствуют	данные отсутствуют
57	390095.81	2200108.41	данные отсутствуют	данные отсутствуют
58	390104.64	2200125.57	данные отсутствуют	данные отсутствуют
59	390106.43	2200129.03	данные отсутствуют	данные отсутствуют
60	390123.66	2200156.93	данные отсутствуют	данные отсутствуют

Государственный регистратор		ФГИС ЕГРН
полное наименование должности	подпись	инициалы, фамилия

М.П.

Выписка из Единого государственного реестра недвижимости об объекте недвижимости
Описание местоположения земельного участка

1000

Земельный участок			
(вид объекта недвижимости)			
Лист № __ Раздела 3.2	Всего листов раздела 3.2 : __	Всего разделов: __	Всего листов выписки: __
11.10.2022 № 99/2022/499075847			
Кадастровый номер:		47:23:0000000:52104	

Сведения о характерных точках границы земельного участка				
Система координат				
Зона №				
Номер точки	Координаты		Описание закрепления на местности	Средняя квадратическая погрешность определения координат характерных точек границ земельного участка, м
	X	Y		
1	2	3	4	5
61	390225.92	2200218.26	данные отсутствуют	данные отсутствуют
62	390252.91	2200229.38	данные отсутствуют	данные отсутствуют
63	390280.08	2200244.8	данные отсутствуют	данные отсутствуют
64	390290.09	2200260.91	данные отсутствуют	данные отсутствуют
65	390295.43	2200269.51	данные отсутствуют	данные отсутствуют
66	390306.29	2200279.64	данные отсутствуют	данные отсутствуют
67	390345.5	2200316.27	данные отсутствуют	данные отсутствуют
68	390367.62	2200336.95	данные отсутствуют	данные отсутствуют
69	390430.97	2200411.16	данные отсутствуют	данные отсутствуют
70	390464.37	2200409.69	данные отсутствуют	данные отсутствуют
71	390509.67	2200418.36	данные отсутствуют	данные отсутствуют
72	390532.08	2200428.37	данные отсутствуют	данные отсутствуют
73	390545.58	2200436.33	данные отсутствуют	данные отсутствуют
74	390545.38	2200455.68	данные отсутствуют	данные отсутствуют
75	390525.57	2200453.58	данные отсутствуют	данные отсутствуют

Государственный регистратор		ФГИС ЕГРН
полное наименование должности	подпись	инициалы, фамилия

М.П.

Выписка из Единого государственного реестра недвижимости об объекте недвижимости
Описание местоположения земельного участка

1001

Земельный участок			
<small>(вид объекта недвижимости)</small>			
Лист № __ Раздела 3.2	Всего листов раздела 3.2 : __	Всего разделов: __	Всего листов выписки: __
11.10.2022 № 99/2022/499075847			
Кадастровый номер:		47:23:0000000:52104	

Сведения о характерных точках границы земельного участка				
Система координат				
Зона №				
Номер точки	Координаты		Описание закрепления на местности	Средняя квадратическая погрешность определения координат характерных точек границ земельного участка, м
	X	Y		
1	2	3	4	5
76	390501.03	2200449.98	данные отсутствуют	данные отсутствуют
77	390472.22	2200449.96	данные отсутствуют	данные отсутствуют
78	390459.45	2200447.7	данные отсутствуют	данные отсутствуют
79	390458.65	2200448.29	данные отсутствуют	данные отсутствуют
80	390488.97	2200489.26	данные отсутствуют	данные отсутствуют
81	390525.78	2200530.47	данные отсутствуют	данные отсутствуют
82	390552.84	2200550.38	данные отсутствуют	данные отсутствуют
83	390580.2	2200547.56	данные отсутствуют	данные отсутствуют
84	390607.21	2200518.71	данные отсутствуют	данные отсутствуют
85	390610.42	2200497.55	данные отсутствуют	данные отсутствуют
86	390633.57	2200503.86	данные отсутствуют	данные отсутствуют
87	390626.87	2200525.36	данные отсутствуют	данные отсутствуют
88	390621.85	2200537.69	данные отсутствуют	данные отсутствуют
89	390580.54	2200571.56	данные отсутствуют	данные отсутствуют
90	390538.62	2200569.71	данные отсутствуют	данные отсутствуют

Государственный регистратор		ФГИС ЕГРН
полное наименование должности	подпись	инициалы, фамилия

М.П.

Выписка из Единого государственного реестра недвижимости об объекте недвижимости
Описание местоположения земельного участка

1002

Земельный участок			
<small>(вид объекта недвижимости)</small>			
Лист № __ Раздела 3.2	Всего листов раздела 3.2 : __	Всего разделов: __	Всего листов выписки: __
11.10.2022 № 99/2022/499075847			
Кадастровый номер:		47:23:0000000:52104	

Сведения о характерных точках границы земельного участка				
Система координат				
Зона №				
Номер точки	Координаты		Описание закрепления на местности	Средняя квадратическая погрешность определения координат характерных точек границ земельного участка, м
	X	Y		
1	2	3	4	5
91	390529.62	2200567.4	данные отсутствуют	данные отсутствуют
92	390559.17	2200624.4	данные отсутствуют	данные отсутствуют
93	390582.79	2200679.79	данные отсутствуют	данные отсутствуют
94	390603.31	2200741.75	данные отсутствуют	данные отсутствуют
95	390620.17	2200803.45	данные отсутствуют	данные отсутствуют
96	390640.35	2200902.3	данные отсутствуют	данные отсутствуют
97	390648.41	2200982.81	данные отсутствуют	данные отсутствуют
98	390661.51	2201332.5	данные отсутствуют	данные отсутствуют
99	390675.99	2201332.01	данные отсутствуют	данные отсутствуют
100	390681.68	2201481.87	данные отсутствуют	данные отсутствуют
101	390695.48	2201846.22	данные отсутствуют	данные отсутствуют
102	390703.52	2202060.54	данные отсутствуют	данные отсутствуют
103	390703.13	2202116.03	данные отсутствуют	данные отсутствуют
104	390708.6	2202268.26	данные отсутствуют	данные отсутствуют
105	390722.87	2202665.34	данные отсутствуют	данные отсутствуют

Государственный регистратор		ФГИС ЕГРН
полное наименование должности	подпись	инициалы, фамилия

М.П.

Выписка из Единого государственного реестра недвижимости об объекте недвижимости
Описание местоположения земельного участка

1003

Земельный участок			
(вид объекта недвижимости)			
Лист № __ Раздела 3.2	Всего листов раздела 3.2 : __	Всего разделов: __	Всего листов выписки: __
11.10.2022 № 99/2022/499075847			
Кадастровый номер:		47:23:0000000:52104	

Сведения о характерных точках границы земельного участка				
Система координат				
Зона №				
Номер точки	Координаты		Описание закрепления на местности	Средняя квадратическая погрешность определения координат характерных точек границ земельного участка, м
	X	Y		
1	2	3	4	5
106	390734.79	2202997.27	данные отсутствуют	данные отсутствуют
107	390735.14	2203006.6	данные отсутствуют	данные отсутствуют
108	390736.61	2203046.58	данные отсутствуют	данные отсутствуют
109	390736.62	2203046.7	данные отсутствуют	данные отсутствуют
110	390739.79	2203132.82	данные отсутствуют	данные отсутствуют
111	390741.37	2203280.7	данные отсутствуют	данные отсутствуют
112	390741.53	2203296.3	данные отсутствуют	данные отсутствуют
113	390741.54	2203296.42	данные отсутствуют	данные отсутствуют
114	390741.86	2203326.56	данные отсутствуют	данные отсутствуют
115	390717.28	2203322.6	данные отсутствуют	данные отсутствуют
116	390691.13	2203318.39	данные отсутствуют	данные отсутствуют
117	390691.35	2203294.15	данные отсутствуют	данные отсутствуют
118	390691.36	2203294.03	данные отсутствуют	данные отсутствуют
119	390691.5	2203278.47	данные отсутствуют	данные отсутствуют
120	390691.5	2203278.35	данные отсутствуют	данные отсутствуют

Государственный регистратор		ФГИС ЕГРН
полное наименование должности	подпись	инициалы, фамилия

М.П.

Выписка из Единого государственного реестра недвижимости об объекте недвижимости
Описание местоположения земельного участка

1004

Земельный участок			
<small>(вид объекта недвижимости)</small>			
Лист № __ Раздела 3.2	Всего листов раздела 3.2 : __	Всего разделов: __	Всего листов выписки: __
11.10.2022 № 99/2022/499075847			
Кадастровый номер:		47:23:0000000:52104	

Сведения о характерных точках границы земельного участка				
Система координат				
Зона №				
Номер точки	Координаты		Описание закрепления на местности	Средняя квадратическая погрешность определения координат характерных точек границ земельного участка, м
	X	Y		
1	2	3	4	5
121	390692.83	2203134.53	данные отсутствуют	данные отсутствуют
122	390687.82	2202999	данные отсутствуют	данные отсутствуют
123	390676.82	2202692.43	данные отсутствуют	данные отсутствуют
124	390674.48	2202627.01	данные отсутствуют	данные отсутствуют
125	390661.65	2202269.25	данные отсутствуют	данные отсутствуют
126	390656.14	2202115.68	данные отсутствуют	данные отсутствуют
127	390656.54	2202062.3	данные отсутствуют	данные отсутствуют
128	390648.51	2201847.97	данные отсутствуют	данные отсутствуют
129	390633.87	2201461.64	данные отсутствуют	данные отсутствуют
130	390629.03	2201333.65	данные отсутствуют	данные отсутствуют
131	390631.53	2201333.56	данные отсутствуют	данные отсутствуют
132	390621.4	2201062.23	данные отсутствуют	данные отсутствуют
133	390618.55	2200985.76	данные отсутствуют	данные отсутствуют
134	390610.96	2200908.3	данные отсутствуют	данные отсутствуют
135	390591.22	2200811.34	данные отсутствуют	данные отсутствуют

Государственный регистратор		ФГИС ЕГРН
полное наименование должности	подпись	инициалы, фамилия

М.П.

Выписка из Единого государственного реестра недвижимости об объекте недвижимости
Описание местоположения земельного участка

1005

Земельный участок			
<small>(вид объекта недвижимости)</small>			
Лист № __ Раздела 3.2	Всего листов раздела 3.2 : __	Всего разделов: __	Всего листов выписки: __
11.10.2022 № 99/2022/499075847			
Кадастровый номер:		47:23:0000000:52104	

Сведения о характерных точках границы земельного участка				
Система координат				
Зона №				
Номер точки	Координаты		Описание закрепления на местности	Средняя квадратическая погрешность определения координат характерных точек границ земельного участка, м
	X	Y		
1	2	3	4	5
136	390574.83	2200751.16	данные отсутствуют	данные отсутствуют
137	390555.19	2200691.54	данные отсутствуют	данные отсутствуют
138	390532.43	2200638.02	данные отсутствуют	данные отсутствуют
139	390464.87	2200507.11	данные отсутствуют	данные отсутствуют
140	390434.54	2200466.14	данные отсутствуют	данные отсутствуют
141	390433.73	2200466.74	данные отсутствуют	данные отсутствуют
142	390417.08	2200444.18	данные отсутствуют	данные отсутствуют
143	390386.77	2200453.34	данные отсутствуют	данные отсутствуют
144	390348.99	2200445.83	данные отсутствуют	данные отсутствуют
145	390326.32	2200437.48	данные отсутствуют	данные отсутствуют
146	390308.5	2200427.45	данные отсутствуют	данные отсутствуют
147	390284.35	2200413.85	данные отсутствуют	данные отсутствуют
148	390245.79	2200380.69	данные отсутствуют	данные отсутствуют
149	390117.27	2200238.55	данные отсутствуют	данные отсутствуют
150	390068.86	2200187.51	данные отсутствуют	данные отсутствуют

Государственный регистратор		ФГИС ЕГРН
полное наименование должности	подпись	инициалы, фамилия

М.П.

Выписка из Единого государственного реестра недвижимости об объекте недвижимости
Описание местоположения земельного участка

1006

Земельный участок			
<small>(вид объекта недвижимости)</small>			
Лист № __ Раздела 3.2	Всего листов раздела 3.2 : __	Всего разделов: __	Всего листов выписки: __
11.10.2022 № 99/2022/499075847			
Кадастровый номер:		47:23:0000000:52104	

Сведения о характерных точках границы земельного участка				
Система координат				
Зона №				
Номер точки	Координаты		Описание закрепления на местности	Средняя квадратическая погрешность определения координат характерных точек границ земельного участка, м
	X	Y		
1	2	3	4	5
151	390016.56	2200137.62	данные отсутствуют	данные отсутствуют
152	390007.46	2200123.26	данные отсутствуют	данные отсутствуют
153	389965.88	2200098.73	данные отсутствуют	данные отсутствуют
154	389962.55	2200130.46	данные отсутствуют	данные отсутствуют
155	389836.53	2200053.73	данные отсутствуют	данные отсутствуют
156	389783.26	2200049.25	данные отсутствуют	данные отсутствуют
157	389741.87	2200071.91	данные отсутствуют	данные отсутствуют
158	389729.57	2200097.55	данные отсутствуют	данные отсутствуют
159	389727.34	2200114.18	данные отсутствуют	данные отсутствуют
160	389725.11	2200130.81	данные отсутствуют	данные отсутствуют
161	389727.01	2200135.98	данные отсутствуют	данные отсутствуют
162	389738.16	2200166.39	данные отсутствуют	данные отсутствуют
163	389811.47	2200264.38	данные отсутствуют	данные отсутствуют
164	389867.66	2200272.09	данные отсутствуют	данные отсутствуют
165	389907	2200265.17	данные отсутствуют	данные отсутствуют

Государственный регистратор		ФГИС ЕГРН
полное наименование должности	подпись	инициалы, фамилия

М.П.

Выписка из Единого государственного реестра недвижимости об объекте недвижимости
Описание местоположения земельного участка

1007

Земельный участок			
<small>(вид объекта недвижимости)</small>			
Лист № __ Раздела 3.2	Всего листов раздела 3.2 : __	Всего разделов: __	Всего листов выписки: __
11.10.2022 № 99/2022/499075847			
Кадастровый номер:		47:23:0000000:52104	

Сведения о характерных точках границы земельного участка				
Система координат				
Зона №				
Номер точки	Координаты		Описание закрепления на местности	Средняя квадратическая погрешность определения координат характерных точек границ земельного участка, м
	X	Y		
1	2	3	4	5
166	389922.07	2200256.01	данные отсутствуют	данные отсутствуют
167	389952.79	2200223.58	данные отсутствуют	данные отсутствуют
168	389940.83	2200336.03	данные отсутствуют	данные отсутствуют
169	389923.28	2200318.48	данные отсутствуют	данные отсутствуют
170	389909.47	2200309.99	данные отсутствуют	данные отсутствуют
171	389863.96	2200303.88	данные отсутствуют	данные отсутствуют
172	389800.91	2200290.18	данные отсутствуют	данные отсутствуют
173	389724.17	2200199.42	данные отсутствуют	данные отсутствуют
174	389713.44	2200186.71	данные отсутствуют	данные отсутствуют
175	389694.96	2200141.56	данные отсутствуют	данные отсутствуют
176	389698.25	2200091	данные отсутствуют	данные отсутствуют
177	389714.56	2200055.02	данные отсутствуют	данные отсутствуют
178	389739.95	2199988.6	данные отсутствуют	данные отсутствуют
179	389720.88	2199950.14	данные отсутствуют	данные отсутствуют
180	389626.47	2199893.16	данные отсутствуют	данные отсутствуют

Государственный регистратор		ФГИС ЕГРН
полное наименование должности	подпись	инициалы, фамилия

М.П.

Выписка из Единого государственного реестра недвижимости об объекте недвижимости
Описание местоположения земельного участка

1008

Земельный участок			
<small>(вид объекта недвижимости)</small>			
Лист № __ Раздела 3.2	Всего листов раздела 3.2 : __	Всего разделов: __	Всего листов выписки: __
11.10.2022 № 99/2022/499075847			
Кадастровый номер:		47:23:0000000:52104	

Сведения о характерных точках границы земельного участка				
Система координат				
Зона №				
Номер точки	Координаты		Описание закрепления на местности	Средняя квадратическая погрешность определения координат характерных точек границ земельного участка, м
	X	Y		
1	2	3	4	5
181	389600.47	2199877.47	данные отсутствуют	данные отсутствуют
182	389599.42	2199879.18	данные отсутствуют	данные отсутствуют
183	389525.21	2199834.03	данные отсутствуют	данные отсутствуют
184	389528.86	2199828.05	данные отсутствуют	данные отсутствуют
185	389465.8	2199792.1	данные отсутствуют	данные отсутствуют
186	389413.6	2199760.32	данные отсутствуют	данные отсутствуют
187	389382.51	2199738.91	данные отсутствуют	данные отсутствуют
188	389370.22	2199731.89	данные отсутствуют	данные отсутствуют
189	389344.23	2199722.89	данные отсутствуют	данные отсутствуют
190	389326.81	2199712.06	данные отсутствуют	данные отсутствуют
191	389315.42	2199700.27	данные отсутствуют	данные отсутствуют
192	389137.51	2199591.93	данные отсутствуют	данные отсутствуют
193	389126.1	2199610.76	данные отсутствуют	данные отсутствуют
194	389094.08	2199591.36	данные отсутствуют	данные отсутствуют
195	389033.94	2199554.93	данные отсутствуют	данные отсутствуют

Государственный регистратор		ФГИС ЕГРН
полное наименование должности	подпись	инициалы, фамилия

М.П.

Выписка из Единого государственного реестра недвижимости об объекте недвижимости
Описание местоположения земельного участка

1009

Земельный участок			
(вид объекта недвижимости)			
Лист № __ Раздела 3.2	Всего листов раздела 3.2 : __	Всего разделов: __	Всего листов выписки: __
11.10.2022 № 99/2022/499075847			
Кадастровый номер:		47:23:0000000:52104	

Сведения о характерных точках границы земельного участка				
Система координат				
Зона №				
Номер точки	Координаты		Описание закрепления на местности	Средняя квадратическая погрешность определения координат характерных точек границ земельного участка, м
	X	Y		
1	2	3	4	5
196	389045.34	2199536.11	данные отсутствуют	данные отсутствуют
197	389009.68	2199514.49	данные отсутствуют	данные отсутствуют
198	388918.65	2199459.32	данные отсутствуют	данные отсутствуют
199	388916.72	2199462.53	данные отсутствуют	данные отсутствуют
200	388897.59	2199450.97	данные отсутствуют	данные отсутствуют
201	388899.43	2199447.67	данные отсутствуют	данные отсутствуют
202	388550.96	2199236.48	данные отсутствуют	данные отсутствуют
203	388526.11	2199221.46	данные отсутствуют	данные отсутствуют
204	388516.28	2199215.53	данные отсутствуют	данные отсутствуют
205	388489.12	2199202.36	данные отсутствуют	данные отсутствуют
206	388465.08	2199187.73	данные отсутствуют	данные отсутствуют
207	388455.13	2199204.24	данные отсутствуют	данные отсутствуют
208	388453.88	2199203.48	данные отсутствуют	данные отсутствуют
209	388368.61	2199152.07	данные отсутствуют	данные отсутствуют
210	388355.22	2199143.99	данные отсутствуют	данные отсутствуют

Государственный регистратор		ФГИС ЕГРН
полное наименование должности	подпись	инициалы, фамилия

М.П.

Выписка из Единого государственного реестра недвижимости об объекте недвижимости
Описание местоположения земельного участка

1010

Земельный участок			
(вид объекта недвижимости)			
Лист № __ Раздела 3.2	Всего листов раздела 3.2 : __	Всего разделов: __	Всего листов выписки: __
11.10.2022 № 99/2022/499075847			
Кадастровый номер:		47:23:0000000:52104	

Сведения о характерных точках границы земельного участка				
Система координат				
Зона №				
Номер точки	Координаты		Описание закрепления на местности	Средняя квадратическая погрешность определения координат характерных точек границ земельного участка, м
	X	Y		
1	2	3	4	5
211	388349.21	2199140.4	данные отсутствуют	данные отсутствуют
212	388145.37	2199017.47	данные отсутствуют	данные отсутствуют
213	388010.63	2198936.22	данные отсутствуют	данные отсутствуют
214	387925.79	2198885.08	данные отсутствуют	данные отсутствуют
215	387855.87	2198842.92	данные отсутствуют	данные отсутствуют
216	387800.09	2198809.29	данные отсутствуют	данные отсутствуют
217	387734.4	2198769.68	данные отсутствуют	данные отсутствуют
218	387690.77	2198743.39	данные отсутствуют	данные отсутствуют
219	387639.87	2198712.68	данные отсутствуют	данные отсутствуют
220	387385.32	2198559.22	данные отсутствуют	данные отсутствуют
221	386571.05	2198068.27	данные отсутствуют	данные отсутствуют
222	385571	2197467.07	данные отсутствуют	данные отсутствуют
223	385008.52	2197128.77	данные отсутствуют	данные отсутствуют
224	384874.75	2197048.31	данные отсутствуют	данные отсутствуют
225	384433.8	2196783.11	данные отсутствуют	данные отсутствуют

Государственный регистратор		ФГИС ЕГРН
полное наименование должности	подпись	инициалы, фамилия

М.П.

Выписка из Единого государственного реестра недвижимости об объекте недвижимости
Описание местоположения земельного участка

1011

Земельный участок			
(вид объекта недвижимости)			
Лист № __ Раздела 3.2	Всего листов раздела 3.2 : __	Всего разделов: __	Всего листов выписки: __
11.10.2022 № 99/2022/499075847			
Кадастровый номер:		47:23:0000000:52104	

Сведения о характерных точках границы земельного участка				
Система координат				
Зона №				
Номер точки	Координаты		Описание закрепления на местности	Средняя квадратическая погрешность определения координат характерных точек границ земельного участка, м
	X	Y		
1	2	3	4	5
226	384444.57	2196765.38	данные отсутствуют	данные отсутствуют
227	384426.47	2196754.4	данные отсутствуют	данные отсутствуют
228	384421.09	2196753.5	данные отсутствуют	данные отсутствуют
229	384411.12	2196748.76	данные отсутствуют	данные отсутствуют
230	384398.94	2196738.25	данные отсутствуют	данные отсутствуют
231	384380.94	2196727.17	данные отсутствуют	данные отсутствуют
232	384313.41	2196686.17	данные отсутствуют	данные отсутствуют
233	384169.85	2196599.44	данные отсутствуют	данные отсутствуют
234	384170.21	2196598.82	данные отсутствуют	данные отсутствуют
235	384149.79	2196586.96	данные отсутствуют	данные отсутствуют
236	384149.65	2196587.24	данные отсутствуют	данные отсутствуют
237	383751.34	2196346.64	данные отсутствуют	данные отсутствуют
238	383750.81	2196347.49	данные отсутствуют	данные отсутствуют
239	383674.3	2196300.73	данные отсутствуют	данные отсутствуют
240	383602.12	2196254.83	данные отсутствуют	данные отсутствуют

Государственный регистратор		ФГИС ЕГРН
полное наименование должности	подпись	инициалы, фамилия

М.П.

Выписка из Единого государственного реестра недвижимости об объекте недвижимости
Описание местоположения земельного участка

1012

Земельный участок			
(вид объекта недвижимости)			
Лист № __ Раздела 3.2	Всего листов раздела 3.2 : __	Всего разделов: __	Всего листов выписки: __
11.10.2022 № 99/2022/499075847			
Кадастровый номер:		47:23:0000000:52104	

Сведения о характерных точках границы земельного участка				
Система координат				
Зона №				
Номер точки	Координаты		Описание закрепления на местности	Средняя квадратическая погрешность определения координат характерных точек границ земельного участка, м
	X	Y		
1	2	3	4	5
241	383534.01	2196212.22	данные отсутствуют	данные отсутствуют
242	383528.26	2196208.62	данные отсутствуют	данные отсутствуют
243	383519.3	2196203.01	данные отсутствуют	данные отсутствуют
244	383465.21	2196169.18	данные отсутствуют	данные отсутствуют
245	383434.13	2196148.98	данные отсутствуют	данные отсутствуют
246	383368.09	2196102.12	данные отсутствуют	данные отсутствуют
247	383287.96	2196049.73	данные отсутствуют	данные отсутствуют
248	383272.28	2196043.57	данные отсутствуют	данные отсутствуют
249	383265.77	2196039.4	данные отсутствуют	данные отсутствуют
250	383253.95	2196027.35	данные отсутствуют	данные отсутствуют
251	383094.43	2195922.54	данные отсутствуют	данные отсутствуют
252	383012.31	2195869.39	данные отсутствуют	данные отсутствуют
253	383000.87	2195862	данные отсутствуют	данные отсутствуют
254	382966.15	2195868.74	данные отсутствуют	данные отсутствуют
255	382944.18	2195863.28	данные отсутствуют	данные отсутствуют

Государственный регистратор		ФГИС ЕГРН
полное наименование должности	подпись	инициалы, фамилия

М.П.

Выписка из Единого государственного реестра недвижимости об объекте недвижимости
Описание местоположения земельного участка

1013

Земельный участок			
(вид объекта недвижимости)			
Лист № __ Раздела 3.2	Всего листов раздела 3.2 : __	Всего разделов: __	Всего листов выписки: __
11.10.2022 № 99/2022/499075847			
Кадастровый номер:		47:23:0000000:52104	

Сведения о характерных точках границы земельного участка				
Система координат				
Зона №				
Номер точки	Координаты		Описание закрепления на местности	Средняя квадратическая погрешность определения координат характерных точек границ земельного участка, м
	X	Y		
1	2	3	4	5
256	382929.08	2195851.55	данные отсутствуют	данные отсутствуют
257	382928.75	2195814.75	данные отсутствуют	данные отсутствуют
258	382886.96	2195786.76	данные отсутствуют	данные отсутствуют
259	382884.79	2195790.12	данные отсутствуют	данные отсутствуют
260	382774.38	2195718.51	данные отсутствуют	данные отсутствуют
261	382733.01	2195691.67	данные отсутствуют	данные отсутствуют
262	382735.4	2195687.76	данные отсутствуют	данные отсутствуют
263	382692.34	2195660.33	данные отсутствуют	данные отсутствуют
264	382641.4	2195627.89	данные отсутствуют	данные отсутствуют
265	382625.38	2195618.5	данные отсутствуют	данные отсутствуют
266	382624.34	2195620.03	данные отсутствуют	данные отсутствуют
267	382618.61	2195616.4	данные отсутствуют	данные отсутствуют
268	382607.08	2195608.96	данные отсутствуют	данные отсутствуют
269	382608.78	2195605.98	данные отсутствуют	данные отсутствуют
270	382570.93	2195581.46	данные отсутствуют	данные отсутствуют

Государственный регистратор		ФГИС ЕГРН
полное наименование должности	подпись	инициалы, фамилия

М.П.

Выписка из Единого государственного реестра недвижимости об объекте недвижимости
Описание местоположения земельного участка

1014

Земельный участок			
(вид объекта недвижимости)			
Лист № __ Раздела 3.2	Всего листов раздела 3.2 : __	Всего разделов: __	Всего листов выписки: __
11.10.2022 № 99/2022/499075847			
Кадастровый номер:		47:23:0000000:52104	

Сведения о характерных точках границы земельного участка				
Система координат				
Зона №				
Номер точки	Координаты		Описание закрепления на местности	Средняя квадратическая погрешность определения координат характерных точек границ земельного участка, м
	X	Y		
1	2	3	4	5
271	382569.81	2195583.16	данные отсутствуют	данные отсутствуют
272	382526.23	2195555.05	данные отсутствуют	данные отсутствуют
273	382524.6	2195557.61	данные отсутствуют	данные отсутствуют
274	382459.37	2195517.2	данные отсутствуют	данные отсутствуют
275	382399.75	2195484.79	данные отсутствуют	данные отсутствуют
276	382302.28	2195452.76	данные отсутствуют	данные отсутствуют
277	382182.55	2195435.13	данные отсутствуют	данные отсутствуют
278	381967.64	2195406.02	данные отсутствуют	данные отсутствуют
279	381677.72	2195365.24	данные отсутствуют	данные отсутствуют
280	381655.32	2195362.11	данные отсутствуют	данные отсутствуют
281	381653.01	2195378.95	данные отсутствуют	данные отсутствуют
282	380976.53	2195288.55	данные отсутствуют	данные отсутствуют
283	380936.54	2195282.53	данные отсутствуют	данные отсутствуют
284	380835.82	2195265.83	данные отсутствуют	данные отсутствуют
285	380835.28	2195267.13	данные отсутствуют	данные отсутствуют

Государственный регистратор		ФГИС ЕГРН
полное наименование должности	подпись	инициалы, фамилия

М.П.

Выписка из Единого государственного реестра недвижимости об объекте недвижимости
Описание местоположения земельного участка

1015

Земельный участок			
<small>(вид объекта недвижимости)</small>			
Лист № __ Раздела 3.2	Всего листов раздела 3.2 : __	Всего разделов: __	Всего листов выписки: __
11.10.2022 № 99/2022/499075847			
Кадастровый номер:		47:23:0000000:52104	

Сведения о характерных точках границы земельного участка				
Система координат				
Зона №				
Номер точки	Координаты		Описание закрепления на местности	Средняя квадратическая погрешность определения координат характерных точек границ земельного участка, м
	X	Y		
1	2	3	4	5
286	380825.82	2195265.69	данные отсутствуют	данные отсутствуют
287	380149.79	2195171	данные отсутствуют	данные отсутствуют
288	379926.07	2195140.28	данные отсутствуют	данные отсутствуют
289	379448.77	2195074.78	данные отсутствуют	данные отсутствуют
290	379450.79	2195057.92	данные отсутствуют	данные отсутствуют
291	379332.36	2195040.25	данные отсутствуют	данные отсутствуют
292	379304.42	2195036.08	данные отсутствуют	данные отсутствуют
293	379223.54	2195024.01	данные отсутствуют	данные отсутствуют
294	379012.99	2194992.6	данные отсутствуют	данные отсутствуют
295	378967.23	2194985.78	данные отсутствуют	данные отсутствуют
296	378967.3	2194984.37	данные отсутствуют	данные отсутствуют
297	378702.1	2194943.73	данные отсутствуют	данные отсутствуют
298	378618.54	2194930.97	данные отсутствуют	данные отсутствуют
299	378617.82	2194935.91	данные отсутствуют	данные отсутствуют
300	378535.15	2194923.94	данные отсутствуют	данные отсутствуют

Государственный регистратор		ФГИС ЕГРН
полное наименование должности	подпись	инициалы, фамилия

М.П.

Выписка из Единого государственного реестра недвижимости об объекте недвижимости
Описание местоположения земельного участка

1016

Земельный участок			
<small>(вид объекта недвижимости)</small>			
Лист № __ Раздела 3.2	Всего листов раздела 3.2 : __	Всего разделов: __	Всего листов выписки: __
11.10.2022 № 99/2022/499075847			
Кадастровый номер:		47:23:0000000:52104	

Сведения о характерных точках границы земельного участка				
Система координат				
Зона №				
Номер точки	Координаты		Описание закрепления на местности	Средняя квадратическая погрешность определения координат характерных точек границ земельного участка, м
	X	Y		
1	2	3	4	5
301	378527.61	2194922.84	данные отсутствуют	данные отсутствуют
302	378432.92	2194909.12	данные отсутствуют	данные отсутствуют
303	378430.45	2194925.94	данные отсутствуют	данные отсутствуют
304	377288	2194760.7	данные отсутствуют	данные отсутствуют
305	376230.13	2194604.05	данные отсутствуют	данные отсутствуют
306	376228.9	2194592.73	данные отсутствуют	данные отсутствуют
307	376230.05	2194554.18	данные отсутствуют	данные отсутствуют
308	376230.03	2194539.4	данные отсутствуют	данные отсутствуют
309	377297.38	2194697.38	данные отсутствуют	данные отсутствуют
310	378439.7	2194862.61	данные отсутствуют	данные отсутствуют
311	378437.24	2194879.44	данные отсутствуют	данные отсутствуют
312	378510.31	2194890.03	данные отсутствуют	данные отсутствуют
313	378531.92	2194893.15	данные отсутствуют	данные отсутствуют
314	378622.12	2194906.23	данные отсутствуют	данные отсутствуют
315	378633.6	2194907.83	данные отсутствуют	данные отсутствуют

Государственный регистратор		ФГИС ЕГРН
полное наименование должности	подпись	инициалы, фамилия

М.П.

Выписка из Единого государственного реестра недвижимости об объекте недвижимости
Описание местоположения земельного участка

1017

Земельный участок			
(вид объекта недвижимости)			
Лист № __ Раздела 3.2	Всего листов раздела 3.2 : __	Всего разделов: __	Всего листов выписки: __
11.10.2022 № 99/2022/499075847			
Кадастровый номер:		47:23:0000000:52104	

Сведения о характерных точках границы земельного участка				
Система координат				
Зона №				
Номер точки	Координаты		Описание закрепления на местности	Средняя квадратическая погрешность определения координат характерных точек границ земельного участка, м
	X	Y		
1	2	3	4	5
316	378703.64	2194917.6	данные отсутствуют	данные отсутствуют
317	378703.09	2194921.69	данные отсутствуют	данные отсутствуют
318	378747.31	2194927.13	данные отсутствуют	данные отсутствуют
319	378770.48	2194931.32	данные отсутствуют	данные отсутствуют
320	378967.01	2194957.44	данные отсутствуют	данные отсутствуют
321	379003.15	2194962.31	данные отсутствуют	данные отсутствуют
322	379003.38	2194960.87	данные отсутствуют	данные отсутствуют
323	379031.47	2194965.06	данные отсутствуют	данные отсутствуют
324	379037.31	2194965.92	данные отсутствуют	данные отсутствуют
325	379046.52	2194967.3	данные отсутствуют	данные отсутствуют
326	379297.11	2195004.67	данные отсутствуют	данные отсутствуют
327	379454.37	2195028.13	данные отсутствуют	данные отсутствуют
328	379456.4	2195011.24	данные отсутствуют	данные отсутствуют
329	379475.62	2195013.88	данные отсутствуют	данные отсутствуют
330	379934.61	2195076.87	данные отсутствуют	данные отсутствуют

Государственный регистратор		ФГИС ЕГРН
полное наименование должности	подпись	инициалы, фамилия

М.П.

Выписка из Единого государственного реестра недвижимости об объекте недвижимости
Описание местоположения земельного участка

1018

Земельный участок			
(вид объекта недвижимости)			
Лист № __ Раздела 3.2	Всего листов раздела 3.2 : __	Всего разделов: __	Всего листов выписки: __
11.10.2022 № 99/2022/499075847			
Кадастровый номер:		47:23:0000000:52104	

Сведения о характерных точках границы земельного участка				
Система координат				
Зона №				
Номер точки	Координаты		Описание закрепления на местности	Средняя квадратическая погрешность определения координат характерных точек границ земельного участка, м
	X	Y		
1	2	3	4	5
331	380158.51	2195107.59	данные отсутствуют	данные отсутствуют
332	381661.71	2195315.54	данные отсутствуют	данные отсутствуют
333	381659.4	2195332.38	данные отсутствуют	данные отсутствуют
334	381971.94	2195376.34	данные отсутствуют	данные отсутствуют
335	382186.62	2195405.41	данные отсутствуют	данные отсутствуют
336	382306.63	2195423.07	данные отсутствуют	данные отсутствуют
337	382409.06	2195456.27	данные отсутствуют	данные отсутствуют
338	382474.63	2195491.37	данные отсутствуют	данные отсутствуют
339	382504.69	2195510.17	данные отсутствуют	данные отсутствуют
340	382541.54	2195533.2	данные отсутствуют	данные отсутствуют
341	382542.26	2195532.24	данные отсутствуют	данные отсутствуют
342	382548.54	2195536.25	данные отсутствуют	данные отсутствуют
343	382548.05	2195537.29	данные отсутствуют	данные отсутствуют
344	382586.72	2195561.35	данные отсутствуют	данные отсутствуют
345	382584.06	2195565.58	данные отсутствуют	данные отсутствуют

Государственный регистратор		ФГИС ЕГРН
полное наименование должности	подпись	инициалы, фамилия

М.П.

Выписка из Единого государственного реестра недвижимости об объекте недвижимости
Описание местоположения земельного участка

1019

Земельный участок			
(вид объекта недвижимости)			
Лист № __ Раздела 3.2	Всего листов раздела 3.2 : __	Всего разделов: __	Всего листов выписки: __
11.10.2022 № 99/2022/499075847			
Кадастровый номер:		47:23:0000000:52104	

Сведения о характерных точках границы земельного участка				
Система координат				
Зона №				
Номер точки	Координаты		Описание закрепления на местности	Средняя квадратическая погрешность определения координат характерных точек границ земельного участка, м
	X	Y		
1	2	3	4	5
346	382746.64	2195670.49	данные отсутствуют	данные отсутствуют
347	382749.33	2195666.5	данные отсутствуют	данные отсутствуют
348	382789.98	2195692.87	данные отсутствуют	данные отсутствуют
349	382901.11	2195764.95	данные отсутствуют	данные отсутствуют
350	382899.3	2195767.7	данные отсутствуют	данные отсутствуют
351	382914.5	2195777.78	данные отсутствуют	данные отсутствуют
352	382944.19	2195797.48	данные отсутствуют	данные отсутствуют
353	382964	2195811.12	данные отсутствуют	данные отсутствуют
354	382972.05	2195816.66	данные отсутствуют	данные отсутствуют
355	383116.73	2195910.7	данные отсутствуют	данные отсутствуют
356	383139.08	2195920.18	данные отсутствуют	данные отсутствуют
357	383171.79	2195942.13	данные отсутствуют	данные отсутствуют
358	383177.12	2195945.72	данные отсутствуют	данные отсутствуют
359	383183.87	2195954.06	данные отсутствуют	данные отсутствуют
360	383311.66	2196037.57	данные отсутствуют	данные отсутствуют

Государственный регистратор		ФГИС ЕГРН
полное наименование должности	подпись	инициалы, фамилия

М.П.

Выписка из Единого государственного реестра недвижимости об объекте недвижимости
Описание местоположения земельного участка

1020

Земельный участок			
(вид объекта недвижимости)			
Лист № __ Раздела 3.2	Всего листов раздела 3.2 : __	Всего разделов: __	Всего листов выписки: __
11.10.2022 № 99/2022/499075847			
Кадастровый номер:		47:23:0000000:52104	

Сведения о характерных точках границы земельного участка				
Система координат				
Зона №				
Номер точки	Координаты		Описание закрепления на местности	Средняя квадратическая погрешность определения координат характерных точек границ земельного участка, м
	X	Y		
1	2	3	4	5
361	383311.69	2196039.16	данные отсутствуют	данные отсутствуют
362	383335.47	2196054.92	данные отсутствуют	данные отсутствуют
363	383351.47	2196065.51	данные отсутствуют	данные отсутствуют
364	383360.27	2196071.1	данные отсутствуют	данные отсутствуют
365	383371.63	2196078.32	данные отсутствуют	данные отсутствуют
366	383380.16	2196083.73	данные отсутствуют	данные отсутствуют
367	383452.29	2196128.41	данные отсутствуют	данные отсутствуют
368	383476.94	2196142.45	данные отсутствуют	данные отсутствуют
369	383555.12	2196196.97	данные отсутствуют	данные отсутствуют
370	383581.77	2196215.55	данные отсутствуют	данные отсутствуют
371	383621.66	2196240.7	данные отсутствуют	данные отсутствуют
372	383690.16	2196285.06	данные отсутствуют	данные отсутствуют
373	383762.27	2196328.71	данные отсутствуют	данные отсутствуют
374	383761.75	2196329.57	данные отсутствуют	данные отсутствуют
375	384298.17	2196650.29	данные отсутствуют	данные отсутствуют

Государственный регистратор		ФГИС ЕГРН
полное наименование должности	подпись	инициалы, фамилия

М.П.

Выписка из Единого государственного реестра недвижимости об объекте недвижимости
Описание местоположения земельного участка

1021

Земельный участок			
(вид объекта недвижимости)			
Лист № __ Раздела 3.2	Всего листов раздела 3.2 : __	Всего разделов: __	Всего листов выписки: __
11.10.2022 № 99/2022/499075847			
Кадастровый номер:		47:23:0000000:52104	

Сведения о характерных точках границы земельного участка				
Система координат				
Зона №				
Номер точки	Координаты		Описание закрепления на местности	Средняя квадратическая погрешность определения координат характерных точек границ земельного участка, м
	X	Y		
1	2	3	4	5
376	384315.15	2196660.64	данные отсутствуют	данные отсутствуют
377	384420.93	2196725.46	данные отсутствуют	данные отсутствуют
378	384455.89	2196746.88	данные отсутствуют	данные отсутствуют
379	384467.14	2196728.47	данные отсутствуют	данные отсутствуют
380	384565.25	2196787.48	данные отсутствуют	данные отсутствуют
381	384573.51	2196792.45	данные отсутствуют	данные отсутствуют
382	384880.76	2196977.25	данные отсутствуют	данные отсутствуют
383	385170.64	2197151.58	данные отсутствуют	данные отсутствуют
384	385600.72	2197410.27	данные отсутствуют	данные отсутствуют
385	385609.16	2197415.34	данные отсутствуют	данные отсутствуют
386	385809.12	2197535.68	данные отсутствуют	данные отсутствуют
387	385817.65	2197540.81	данные отсутствуют	данные отсутствуют
388	385840.17	2197546.46	данные отсутствуют	данные отсутствуют
389	385857.79	2197556.85	данные отсутствуют	данные отсутствуют
390	385863.24	2197568.31	данные отсутствуют	данные отсутствуют

Государственный регистратор		ФГИС ЕГРН
полное наименование должности	подпись	инициалы, фамилия

М.П.

Выписка из Единого государственного реестра недвижимости об объекте недвижимости
Описание местоположения земельного участка

1022

Земельный участок			
(вид объекта недвижимости)			
Лист № __ Раздела 3.2	Всего листов раздела 3.2 : __	Всего разделов: __	Всего листов выписки: __
11.10.2022 № 99/2022/499075847			
Кадастровый номер:		47:23:0000000:52104	

Сведения о характерных точках границы земельного участка				
Система координат				
Зона №				
Номер точки	Координаты		Описание закрепления на местности	Средняя квадратическая погрешность определения координат характерных точек границ земельного участка, м
	X	Y		
1	2	3	4	5
391	385961.61	2197627.41	данные отсутствуют	данные отсутствуют
392	386184.85	2197761.55	данные отсутствуют	данные отсутствуют
393	386380.04	2197878.83	данные отсутствуют	данные отсутствуют
394	386604.06	2198013.44	данные отсутствуют	данные отсутствуют
395	387031.35	2198271.06	данные отсутствуют	данные отсутствуют
396	387229.72	2198390.67	данные отсутствуют	данные отсутствуют
397	387229.83	2198390.72	данные отсутствуют	данные отсутствуют
398	387232.89	2198392.57	данные отсутствуют	данные отсутствуют
399	387241.25	2198397.61	данные отсутствуют	данные отсутствуют
400	387248.04	2198401.71	данные отсутствуют	данные отсутствуют
401	387794.15	2198730.97	данные отсутствуют	данные отсутствуют
402	387854.94	2198767.63	данные отсутствуют	данные отсутствуют
403	387963.61	2198833.15	данные отсутствуют	данные отсутствуют


Государственный регистратор		ФГИС ЕГРН
полное наименование должности	подпись	инициалы, фамилия

М.П.

Выписка из Единого государственного реестра недвижимости об объекте недвижимости
Сведения о частях земельного участка

1023

Земельный участок			
(вид объекта недвижимости)			
Лист № __ Раздела 4	Всего листов раздела 4 : __	Всего разделов: __	Всего листов выписки: __
11.10.2022 № 99/2022/499075847			
Кадастровый номер:		47:23:0000000:52104	

План (чертеж, схема) части земельного участка		Учетный номер части: 47:23:0000000:52104/1	
			
Масштаб 1: данные отсутствуют	Условные обозначения:		


Государственный регистратор		ФГИС ЕГРН
полное наименование должности	подпись	инициалы, фамилия

М.П.

Выписка из Единого государственного реестра недвижимости об объекте недвижимости
Сведения о частях земельного участка

1024

Земельный участок			
(вид объекта недвижимости)			
Лист № __ Раздела 4	Всего листов раздела 4 : __	Всего разделов: __	Всего листов выписки: __
11.10.2022 № 99/2022/499075847			
Кадастровый номер:		47:23:0000000:52104	

План (чертеж, схема) части земельного участка	Учетный номер части: 47:23:0000000:52104/2
	
Масштаб 1: данные отсутствуют	Условные обозначения:

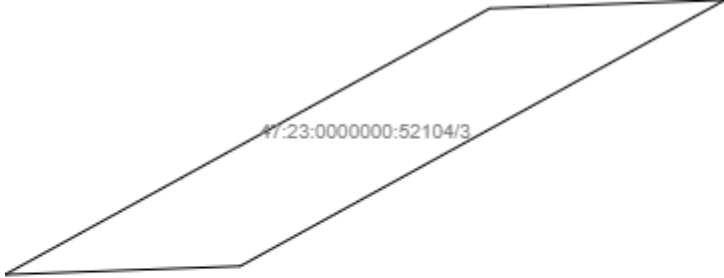
Государственный регистратор		ФГИС ЕГРН
полное наименование должности	подпись	инициалы, фамилия

М.П.

Выписка из Единого государственного реестра недвижимости об объекте недвижимости
Сведения о частях земельного участка

1025

Земельный участок			
(вид объекта недвижимости)			
Лист № __ Раздела 4	Всего листов раздела 4 : __	Всего разделов: __	Всего листов выписки: __
11.10.2022 № 99/2022/499075847			
Кадастровый номер:		47:23:0000000:52104	

План (чертеж, схема) части земельного участка	Учетный номер части: 47:23:0000000:52104/3
	
Масштаб 1: данные отсутствуют	Условные обозначения:

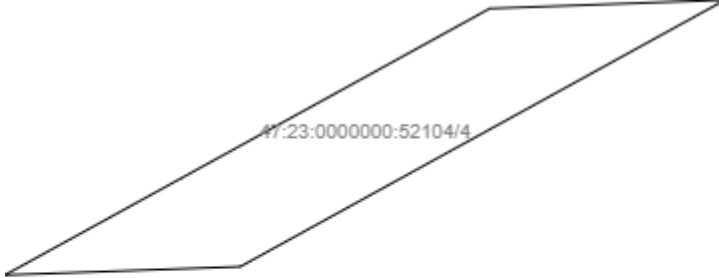
Государственный регистратор		ФГИС ЕГРН
полное наименование должности	подпись	инициалы, фамилия

М.П.

Выписка из Единого государственного реестра недвижимости об объекте недвижимости
Сведения о частях земельного участка

1026

Земельный участок			
(вид объекта недвижимости)			
Лист № __ Раздела 4	Всего листов раздела 4 : __	Всего разделов: __	Всего листов выписки: __
11.10.2022 № 99/2022/499075847			
Кадастровый номер:		47:23:0000000:52104	

План (чертеж, схема) части земельного участка	Учетный номер части: 47:23:0000000:52104/4
	
Масштаб 1: данные отсутствуют	Условные обозначения:

Государственный регистратор		ФГИС ЕГРН
полное наименование должности	подпись	инициалы, фамилия

М.П.

Выписка из Единого государственного реестра недвижимости об объекте недвижимости
Сведения о частях земельного участка

1027

Земельный участок			
(вид объекта недвижимости)			
Лист № __ Раздела 4	Всего листов раздела 4 : __	Всего разделов: __	Всего листов выписки: __
11.10.2022 № 99/2022/499075847			
Кадастровый номер:		47:23:0000000:52104	

План (чертеж, схема) части земельного участка	Учетный номер части: 47:23:0000000:52104/5
 <p>47:23:0000000:52104/5</p>	
Масштаб 1: данные отсутствуют	Условные обозначения:

Государственный регистратор		ФГИС ЕГРН
полное наименование должности	подпись	инициалы, фамилия

М.П.

Выписка из Единого государственного реестра недвижимости об объекте недвижимости
Сведения о частях земельного участка

1028

Земельный участок			
(вид объекта недвижимости)			
Лист № __ Раздела 4	Всего листов раздела 4 : __	Всего разделов: __	Всего листов выписки: __
11.10.2022 № 99/2022/499075847			
Кадастровый номер:		47:23:0000000:52104	

План (чертеж, схема) части земельного участка	Учетный номер части: 47:23:0000000:52104/6
	
Масштаб 1: данные отсутствуют	Условные обозначения:


Государственный регистратор		ФГИС ЕГРН
полное наименование должности	подпись	инициалы, фамилия

М.П.

Выписка из Единого государственного реестра недвижимости об объекте недвижимости
Сведения о частях земельного участка

1029

Земельный участок			
<small>(вид объекта недвижимости)</small>			
Лист № __ Раздела 4	Всего листов раздела 4 : __	Всего разделов: __	Всего листов выписки: __
11.10.2022 № 99/2022/499075847			
Кадастровый номер:		47:23:0000000:52104	

План (чертеж, схема) части земельного участка	Учетный номер части: 47:23:0000000:52104/7
	
Масштаб 1: данные отсутствуют	Условные обозначения:


Государственный регистратор		ФГИС ЕГРН
полное наименование должности	подпись	инициалы, фамилия

М.П.

Выписка из Единого государственного реестра недвижимости об объекте недвижимости
Сведения о частях земельного участка

1030

Земельный участок			
(вид объекта недвижимости)			
Лист № __ Раздела 4	Всего листов раздела 4 : __	Всего разделов: __	Всего листов выписки: __
11.10.2022 № 99/2022/499075847			
Кадастровый номер:		47:23:0000000:52104	

План (чертеж, схема) части земельного участка	Учетный номер части: 47:23:0000000:52104/8
	
Масштаб 1: данные отсутствуют	Условные обозначения:


Государственный регистратор		ФГИС ЕГРН
полное наименование должности	подпись	инициалы, фамилия

М.П.

Выписка из Единого государственного реестра недвижимости об объекте недвижимости
Сведения о частях земельного участка

1031

Земельный участок			
<small>(вид объекта недвижимости)</small>			
Лист № __ Раздела 4	Всего листов раздела 4 : __	Всего разделов: __	Всего листов выписки: __
11.10.2022 № 99/2022/499075847			
Кадастровый номер:		47:23:0000000:52104	

План (чертеж, схема) части земельного участка	Учетный номер части: 47:23:0000000:52104/9
	
Масштаб 1: данные отсутствуют	Условные обозначения:

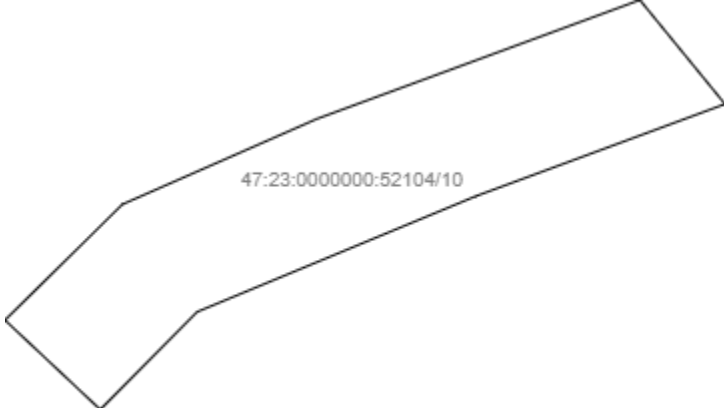
Государственный регистратор		ФГИС ЕГРН
полное наименование должности	подпись	инициалы, фамилия

М.П.

Выписка из Единого государственного реестра недвижимости об объекте недвижимости
Сведения о частях земельного участка

1032

Земельный участок			
(вид объекта недвижимости)			
Лист № __ Раздела 4	Всего листов раздела 4 : __	Всего разделов: __	Всего листов выписки: __
11.10.2022 № 99/2022/499075847			
Кадастровый номер:		47:23:0000000:52104	

План (чертеж, схема) части земельного участка	Учетный номер части: 47:23:0000000:52104/10
	
Масштаб 1: данные отсутствуют	Условные обозначения:


Государственный регистратор		ФГИС ЕГРН
полное наименование должности	подпись	инициалы, фамилия

М.П.

Выписка из Единого государственного реестра недвижимости об объекте недвижимости
Сведения о частях земельного участка

1033

Земельный участок			
<small>(вид объекта недвижимости)</small>			
Лист № __ Раздела 4	Всего листов раздела 4 : __	Всего разделов: __	Всего листов выписки: __
11.10.2022 № 99/2022/499075847			
Кадастровый номер:		47:23:0000000:52104	

План (чертеж, схема) части земельного участка	Учетный номер части: 47:23:0000000:52104/11
	
Масштаб 1: данные отсутствуют	Условные обозначения:

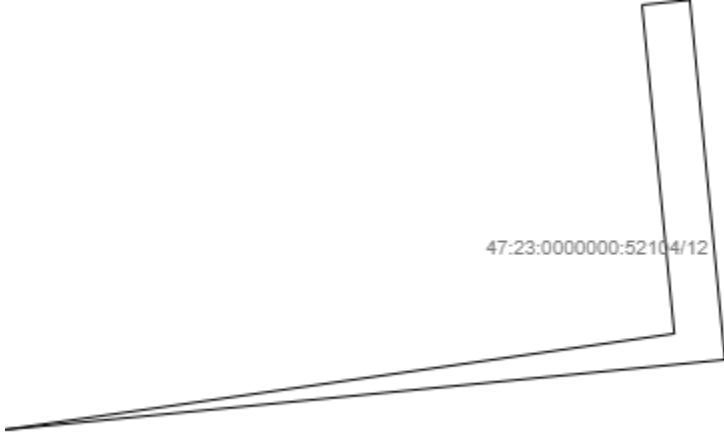
Государственный регистратор		ФГИС ЕГРН
полное наименование должности	подпись	инициалы, фамилия

М.П.

Выписка из Единого государственного реестра недвижимости об объекте недвижимости
Сведения о частях земельного участка

1034

Земельный участок			
(вид объекта недвижимости)			
Лист № __ Раздела 4	Всего листов раздела 4 : __	Всего разделов: __	Всего листов выписки: __
11.10.2022 № 99/2022/499075847			
Кадастровый номер:		47:23:0000000:52104	

План (чертеж, схема) части земельного участка	Учетный номер части: 47:23:0000000:52104/12
	
Масштаб 1: данные отсутствуют	Условные обозначения:

Государственный регистратор		ФГИС ЕГРН
полное наименование должности	подпись	инициалы, фамилия

М.П.

Выписка из Единого государственного реестра недвижимости об объекте недвижимости
Сведения о частях земельного участка

1035

Земельный участок			
(вид объекта недвижимости)			
Лист № __ Раздела 4	Всего листов раздела 4 : __	Всего разделов: __	Всего листов выписки: __
11.10.2022 № 99/2022/499075847			
Кадастровый номер:		47:23:0000000:52104	

План (чертеж, схема) части земельного участка		Учетный номер части: 47:23:0000000:52104/13	
 <p>00000:52104/13</p>			
Масштаб 1: данные отсутствуют	Условные обозначения:		

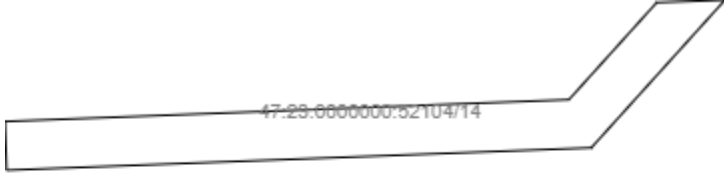
Государственный регистратор		ФГИС ЕГРН
полное наименование должности	подпись	инициалы, фамилия

М.П.

Выписка из Единого государственного реестра недвижимости об объекте недвижимости
Сведения о частях земельного участка

1036

Земельный участок			
<small>(вид объекта недвижимости)</small>			
Лист № __ Раздела 4	Всего листов раздела 4 : __	Всего разделов: __	Всего листов выписки: __
11.10.2022 № 99/2022/499075847			
Кадастровый номер:		47:23:0000000:52104	

План (чертеж, схема) части земельного участка	Учетный номер части: 47:23:0000000:52104/14
	
Масштаб 1: данные отсутствуют	Условные обозначения:

Государственный регистратор		ФГИС ЕГРН
полное наименование должности	подпись	инициалы, фамилия

М.П.

Выписка из Единого государственного реестра недвижимости об объекте недвижимости
Сведения о частях земельного участка

1037

Земельный участок			
(вид объекта недвижимости)			
Лист № __ Раздела 4	Всего листов раздела 4 : __	Всего разделов: __	Всего листов выписки: __
11.10.2022 № 99/2022/499075847			
Кадастровый номер:		47:23:0000000:52104	

План (чертеж, схема) части земельного участка	Учетный номер части: 47:23:0000000:52104/15
	
Масштаб 1: данные отсутствуют	Условные обозначения:

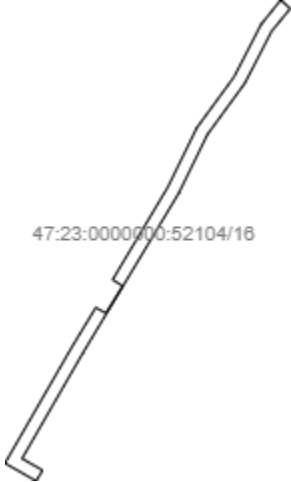
Государственный регистратор		ФГИС ЕГРН
полное наименование должности	подпись	инициалы, фамилия

М.П.

Выписка из Единого государственного реестра недвижимости об объекте недвижимости
Сведения о частях земельного участка

1038

Земельный участок			
(вид объекта недвижимости)			
Лист № __ Раздела 4	Всего листов раздела 4 : __	Всего разделов: __	Всего листов выписки: __
11.10.2022 № 99/2022/499075847			
Кадастровый номер:		47:23:0000000:52104	

План (чертеж, схема) части земельного участка	Учетный номер части: 47:23:0000000:52104/16
	
Масштаб 1: данные отсутствуют	Условные обозначения:

Государственный регистратор		ФГИС ЕГРН
полное наименование должности	подпись	инициалы, фамилия

М.П.

Выписка из Единого государственного реестра недвижимости об объекте недвижимости
Сведения о частях земельного участка

1039

Земельный участок			
<small>(вид объекта недвижимости)</small>			
Лист № __ Раздела 4	Всего листов раздела 4 : __	Всего разделов: __	Всего листов выписки: __
11.10.2022 № 99/2022/499075847			
Кадастровый номер:		47:23:0000000:52104	

План (чертеж, схема) части земельного участка	Учетный номер части: 47:23:0000000:52104/17
	
Масштаб 1: данные отсутствуют	Условные обозначения:

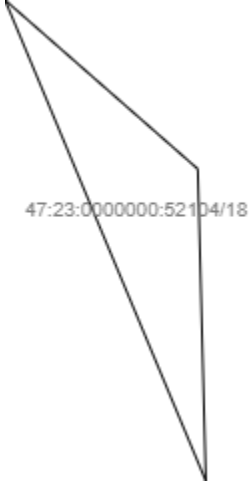
Государственный регистратор		ФГИС ЕГРН
полное наименование должности	подпись	инициалы, фамилия

М.П.

Выписка из Единого государственного реестра недвижимости об объекте недвижимости
Сведения о частях земельного участка

1040

Земельный участок			
(вид объекта недвижимости)			
Лист № __ Раздела 4	Всего листов раздела 4 : __	Всего разделов: __	Всего листов выписки: __
11.10.2022 № 99/2022/499075847			
Кадастровый номер:		47:23:0000000:52104	

План (чертеж, схема) части земельного участка	Учетный номер части: 47:23:0000000:52104/18
	
Масштаб 1: данные отсутствуют	Условные обозначения:


Государственный регистратор		ФГИС ЕГРН
полное наименование должности	подпись	инициалы, фамилия

М.П.

Выписка из Единого государственного реестра недвижимости об объекте недвижимости
Сведения о частях земельного участка

1041

Земельный участок			
<small>(вид объекта недвижимости)</small>			
Лист № __ Раздела 4	Всего листов раздела 4 : __	Всего разделов: __	Всего листов выписки: __
11.10.2022 № 99/2022/499075847			
Кадастровый номер:		47:23:0000000:52104	

План (чертеж, схема) части земельного участка	Учетный номер части: 47:23:0000000:52104/19
	
Масштаб 1: данные отсутствуют	Условные обозначения:


Государственный регистратор		ФГИС ЕГРН
полное наименование должности	подпись	инициалы, фамилия

М.П.

Выписка из Единого государственного реестра недвижимости об объекте недвижимости
Сведения о частях земельного участка

1042

Земельный участок			
<small>(вид объекта недвижимости)</small>			
Лист № __ Раздела 4	Всего листов раздела 4 : __	Всего разделов: __	Всего листов выписки: __
11.10.2022 № 99/2022/499075847			
Кадастровый номер:		47:23:0000000:52104	

План (чертеж, схема) части земельного участка	Учетный номер части: 47:23:0000000:52104/20
	
Масштаб 1: данные отсутствуют	Условные обозначения:

Государственный регистратор		ФГИС ЕГРН
полное наименование должности	подпись	инициалы, фамилия

М.П.

Выписка из Единого государственного реестра недвижимости об объекте недвижимости
Сведения о частях земельного участка

1043

Земельный участок			
(вид объекта недвижимости)			
Лист № __ Раздела 4	Всего листов раздела 4 : __	Всего разделов: __	Всего листов выписки: __
11.10.2022 № 99/2022/499075847			
Кадастровый номер:		47:23:0000000:52104	

План (чертеж, схема) части земельного участка	Учетный номер части: 47:23:0000000:52104/21
	
Масштаб 1: данные отсутствуют	Условные обозначения:

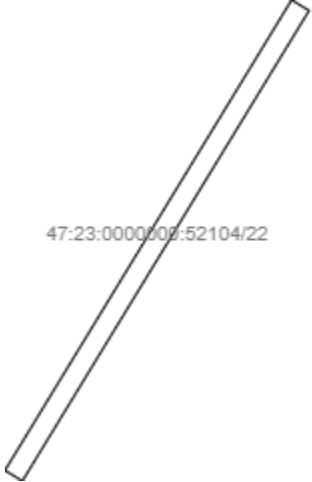
Государственный регистратор		ФГИС ЕГРН
полное наименование должности	подпись	инициалы, фамилия

М.П.

Выписка из Единого государственного реестра недвижимости об объекте недвижимости
Сведения о частях земельного участка

1044

Земельный участок			
(вид объекта недвижимости)			
Лист № __ Раздела 4	Всего листов раздела 4 : __	Всего разделов: __	Всего листов выписки: __
11.10.2022 № 99/2022/499075847			
Кадастровый номер:		47:23:0000000:52104	

План (чертеж, схема) части земельного участка	Учетный номер части: 47:23:0000000:52104/22
 <p>47:23:0000000:52104/22</p>	
Масштаб 1: данные отсутствуют	Условные обозначения:

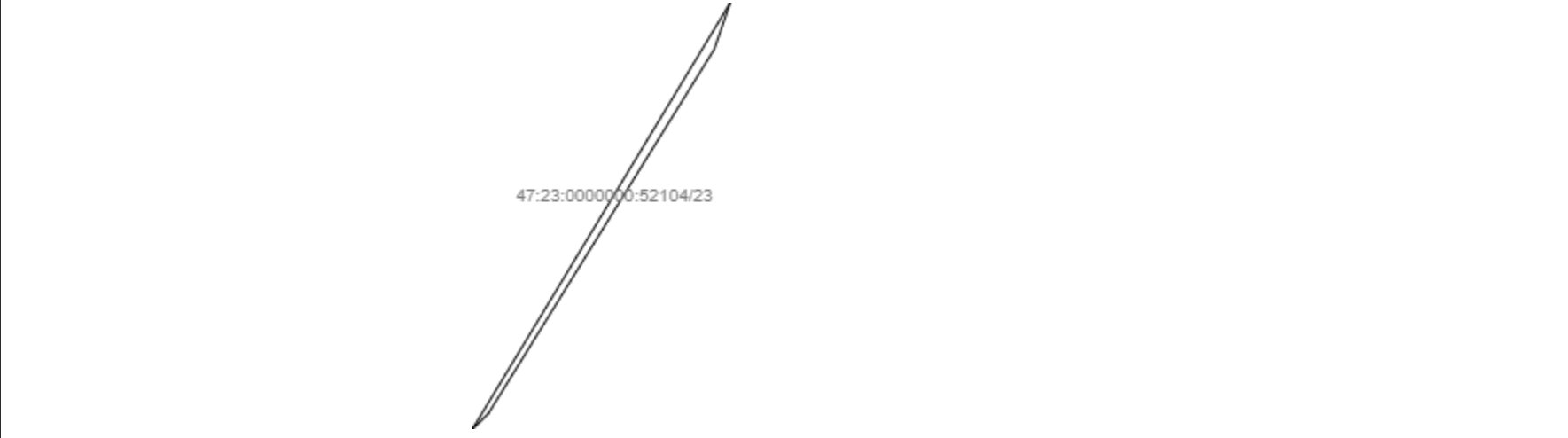
Государственный регистратор		ФГИС ЕГРН
полное наименование должности	подпись	инициалы, фамилия

М.П.

Выписка из Единого государственного реестра недвижимости об объекте недвижимости
Сведения о частях земельного участка

1045

Земельный участок			
(вид объекта недвижимости)			
Лист № __ Раздела 4	Всего листов раздела 4 : __	Всего разделов: __	Всего листов выписки: __
11.10.2022 № 99/2022/499075847			
Кадастровый номер:		47:23:0000000:52104	

План (чертеж, схема) части земельного участка	Учетный номер части: 47:23:0000000:52104/23
	
Масштаб 1: данные отсутствуют	Условные обозначения:


Государственный регистратор		ФГИС ЕГРН
полное наименование должности	подпись	инициалы, фамилия

М.П.

Выписка из Единого государственного реестра недвижимости об объекте недвижимости
Сведения о частях земельного участка

1046

Земельный участок			
(вид объекта недвижимости)			
Лист № __ Раздела 4	Всего листов раздела 4 : __	Всего разделов: __	Всего листов выписки: __
11.10.2022 № 99/2022/499075847			
Кадастровый номер:		47:23:0000000:52104	

План (чертеж, схема) части земельного участка		Учетный номер части: 47:23:0000000:52104/24	
			
Масштаб 1: данные отсутствуют	Условные обозначения:		
Государственный регистратор		ФГИС ЕГРН	
полное наименование должности	подпись	инициалы, фамилия	

М.П.

Выписка из Единого государственного реестра недвижимости об объекте недвижимости
Сведения о частях земельного участка

1047

Земельный участок			
(вид объекта недвижимости)			
Лист № __ Раздела 4	Всего листов раздела 4 : __	Всего разделов: __	Всего листов выписки: __
11.10.2022 № 99/2022/499075847			
Кадастровый номер:		47:23:0000000:52104	

План (чертеж, схема) части земельного участка	Учетный номер части: 47:23:0000000:52104/25
	
Масштаб 1: данные отсутствуют	Условные обозначения:


Государственный регистратор		ФГИС ЕГРН
полное наименование должности	подпись	инициалы, фамилия

М.П.

Выписка из Единого государственного реестра недвижимости об объекте недвижимости
Сведения о частях земельного участка

1048

Земельный участок			
(вид объекта недвижимости)			
Лист № __ Раздела 4	Всего листов раздела 4 : __	Всего разделов: __	Всего листов выписки: __
11.10.2022 № 99/2022/499075847			
Кадастровый номер:		47:23:0000000:52104	

План (чертеж, схема) части земельного участка	Учетный номер части: 47:23:0000000:52104/26
	
Масштаб 1: данные отсутствуют	Условные обозначения:


Государственный регистратор		ФГИС ЕГРН
полное наименование должности	подпись	инициалы, фамилия

М.П.

Выписка из Единого государственного реестра недвижимости об объекте недвижимости
Сведения о частях земельного участка

1049

Земельный участок			
<small>(вид объекта недвижимости)</small>			
Лист № __ Раздела 4	Всего листов раздела 4 : __	Всего разделов: __	Всего листов выписки: __
11.10.2022 № 99/2022/499075847			
Кадастровый номер:		47:23:0000000:52104	

План (чертеж, схема) части земельного участка	Учетный номер части: 47:23:0000000:52104/27
	
Масштаб 1: данные отсутствуют	Условные обозначения:

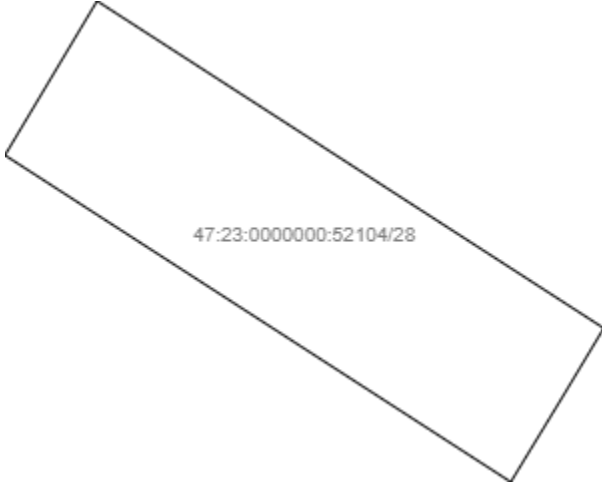
Государственный регистратор		ФГИС ЕГРН
полное наименование должности	подпись	инициалы, фамилия

М.П.

Выписка из Единого государственного реестра недвижимости об объекте недвижимости
Сведения о частях земельного участка

1050

Земельный участок			
(вид объекта недвижимости)			
Лист № __ Раздела 4	Всего листов раздела 4 : __	Всего разделов: __	Всего листов выписки: __
11.10.2022 № 99/2022/499075847			
Кадастровый номер:		47:23:0000000:52104	

План (чертеж, схема) части земельного участка	Учетный номер части: 47:23:0000000:52104/28
	
Масштаб 1: данные отсутствуют	Условные обозначения:

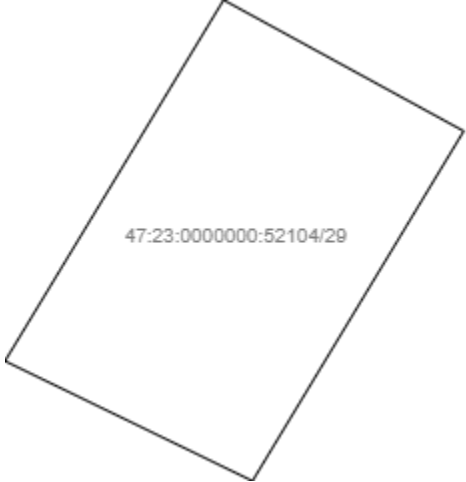
Государственный регистратор		ФГИС ЕГРН
полное наименование должности	подпись	инициалы, фамилия

М.П.

Выписка из Единого государственного реестра недвижимости об объекте недвижимости
Сведения о частях земельного участка

1051

Земельный участок			
<small>(вид объекта недвижимости)</small>			
Лист № __ Раздела 4	Всего листов раздела 4 : __	Всего разделов: __	Всего листов выписки: __
11.10.2022 № 99/2022/499075847			
Кадастровый номер:		47:23:0000000:52104	

План (чертеж, схема) части земельного участка	Учетный номер части: 47:23:0000000:52104/29
	
Масштаб 1: данные отсутствуют	Условные обозначения:

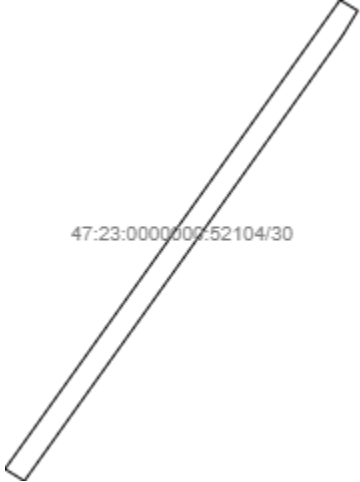
Государственный регистратор		ФГИС ЕГРН
полное наименование должности	подпись	инициалы, фамилия

М.П.

Выписка из Единого государственного реестра недвижимости об объекте недвижимости
Сведения о частях земельного участка

1052

Земельный участок			
<small>(вид объекта недвижимости)</small>			
Лист № __ Раздела 4	Всего листов раздела 4 : __	Всего разделов: __	Всего листов выписки: __
11.10.2022 № 99/2022/499075847			
Кадастровый номер:		47:23:0000000:52104	

План (чертеж, схема) части земельного участка	Учетный номер части: 47:23:0000000:52104/30
	
Масштаб 1: данные отсутствуют	Условные обозначения:

Государственный регистратор		ФГИС ЕГРН
полное наименование должности	подпись	инициалы, фамилия

М.П.

Выписка из Единого государственного реестра недвижимости об объекте недвижимости
Сведения о частях земельного участка

1053

Земельный участок			
(вид объекта недвижимости)			
Лист № __ Раздела 4	Всего листов раздела 4 : __	Всего разделов: __	Всего листов выписки: __
11.10.2022 № 99/2022/499075847			
Кадастровый номер:		47:23:0000000:52104	

План (чертеж, схема) части земельного участка	Учетный номер части: 47:23:0000000:52104/31
	
Масштаб 1: данные отсутствуют	Условные обозначения:

Государственный регистратор		ФГИС ЕГРН
полное наименование должности	подпись	инициалы, фамилия

М.П.

Выписка из Единого государственного реестра недвижимости об объекте недвижимости
Сведения о частях земельного участка

1054

Земельный участок			
<small>(вид объекта недвижимости)</small>			
Лист № __ Раздела 4	Всего листов раздела 4 : __	Всего разделов: __	Всего листов выписки: __
11.10.2022 № 99/2022/499075847			
Кадастровый номер:		47:23:0000000:52104	

План (чертеж, схема) части земельного участка	Учетный номер части: 47:23:0000000:52104/32
	
Масштаб 1: данные отсутствуют	Условные обозначения:


Государственный регистратор		ФГИС ЕГРН
полное наименование должности	подпись	инициалы, фамилия

М.П.

Выписка из Единого государственного реестра недвижимости об объекте недвижимости
Сведения о частях земельного участка

1055

Земельный участок			
(вид объекта недвижимости)			
Лист № __ Раздела 4	Всего листов раздела 4 : __	Всего разделов: __	Всего листов выписки: __
11.10.2022 № 99/2022/499075847			
Кадастровый номер:		47:23:0000000:52104	

План (чертеж, схема) части земельного участка	Учетный номер части: 47:23:0000000:52104/33
	
Масштаб 1: данные отсутствуют	Условные обозначения:

Государственный регистратор		ФГИС ЕГРН
полное наименование должности	подпись	инициалы, фамилия

М.П.

Выписка из Единого государственного реестра недвижимости об объекте недвижимости
Сведения о частях земельного участка

1056

Земельный участок			
(вид объекта недвижимости)			
Лист № __ Раздела 4	Всего листов раздела 4 : __	Всего разделов: __	Всего листов выписки: __
11.10.2022 № 99/2022/499075847			
Кадастровый номер:		47:23:0000000:52104	

План (чертеж, схема) части земельного участка	Учетный номер части: 47:23:0000000:52104/34
	
Масштаб 1: данные отсутствуют	Условные обозначения:


Государственный регистратор		ФГИС ЕГРН
полное наименование должности	подпись	инициалы, фамилия

М.П.

Выписка из Единого государственного реестра недвижимости об объекте недвижимости
Сведения о частях земельного участка

1057

Земельный участок			
<small>(вид объекта недвижимости)</small>			
Лист № __ Раздела 4	Всего листов раздела 4 : __	Всего разделов: __	Всего листов выписки: __
11.10.2022 № 99/2022/499075847			
Кадастровый номер:		47:23:0000000:52104	

План (чертеж, схема) части земельного участка	Учетный номер части: 47:23:0000000:52104/35
	
Масштаб 1: данные отсутствуют	Условные обозначения:

Государственный регистратор		ФГИС ЕГРН
полное наименование должности	подпись	инициалы, фамилия

М.П.

Выписка из Единого государственного реестра недвижимости об объекте недвижимости
Сведения о частях земельного участка

1058

Земельный участок			
<small>(вид объекта недвижимости)</small>			
Лист № __ Раздела 4	Всего листов раздела 4 : __	Всего разделов: __	Всего листов выписки: __
11.10.2022 № 99/2022/499075847			
Кадастровый номер:		47:23:0000000:52104	

План (чертеж, схема) части земельного участка	Учетный номер части: 47:23:0000000:52104/36
	
Масштаб 1: данные отсутствуют	Условные обозначения:

Государственный регистратор		ФГИС ЕГРН
полное наименование должности	подпись	инициалы, фамилия

М.П.

Выписка из Единого государственного реестра недвижимости об объекте недвижимости
Сведения о частях земельного участка

1059

Земельный участок			
(вид объекта недвижимости)			
Лист № __ Раздела 4	Всего листов раздела 4 : __	Всего разделов: __	Всего листов выписки: __
11.10.2022 № 99/2022/499075847			
Кадастровый номер:		47:23:0000000:52104	

План (чертеж, схема) части земельного участка	Учетный номер части: 47:23:0000000:52104/37
	
Масштаб 1: данные отсутствуют	Условные обозначения:

Государственный регистратор		ФГИС ЕГРН
полное наименование должности	подпись	инициалы, фамилия

М.П.

Выписка из Единого государственного реестра недвижимости об объекте недвижимости
Сведения о частях земельного участка

1060

Земельный участок			
(вид объекта недвижимости)			
Лист № __ Раздела 4	Всего листов раздела 4 : __	Всего разделов: __	Всего листов выписки: __
11.10.2022 № 99/2022/499075847			
Кадастровый номер:		47:23:0000000:52104	

План (чертеж, схема) части земельного участка	Учетный номер части: 47:23:0000000:52104/38
 <p>47:23:0000000:52104/38</p>	
Масштаб 1: данные отсутствуют	Условные обозначения:

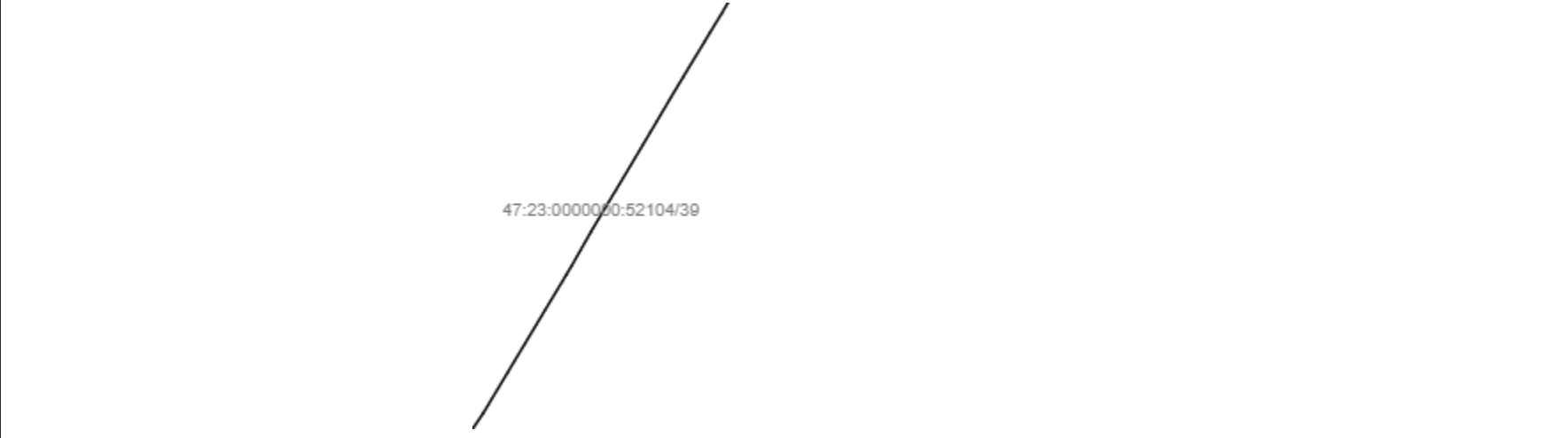
Государственный регистратор		ФГИС ЕГРН
полное наименование должности	подпись	инициалы, фамилия

М.П.

Выписка из Единого государственного реестра недвижимости об объекте недвижимости
Сведения о частях земельного участка

1061

Земельный участок			
(вид объекта недвижимости)			
Лист № __ Раздела 4	Всего листов раздела 4 : __	Всего разделов: __	Всего листов выписки: __
11.10.2022 № 99/2022/499075847			
Кадастровый номер:		47:23:0000000:52104	

План (чертеж, схема) части земельного участка	Учетный номер части: 47:23:0000000:52104/39
	
Масштаб 1: данные отсутствуют	Условные обозначения:

Государственный регистратор		ФГИС ЕГРН
полное наименование должности	подпись	инициалы, фамилия

М.П.

Выписка из Единого государственного реестра недвижимости об объекте недвижимости
Сведения о частях земельного участка

1062

Земельный участок			
(вид объекта недвижимости)			
Лист № __ Раздела 4	Всего листов раздела 4 : __	Всего разделов: __	Всего листов выписки: __
11.10.2022 № 99/2022/499075847			
Кадастровый номер:		47:23:0000000:52104	

План (чертеж, схема) части земельного участка	Учетный номер части: 47:23:0000000:52104/40
	
Масштаб 1: данные отсутствуют	Условные обозначения:

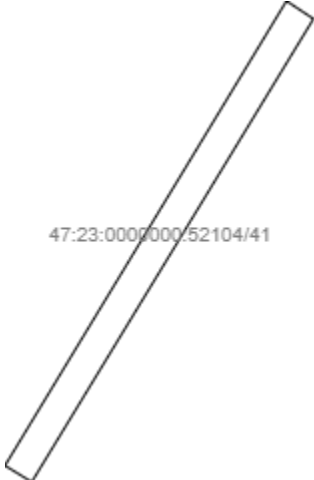
Государственный регистратор		ФГИС ЕГРН
полное наименование должности	подпись	инициалы, фамилия

М.П.

Выписка из Единого государственного реестра недвижимости об объекте недвижимости
Сведения о частях земельного участка

1063

Земельный участок			
(вид объекта недвижимости)			
Лист № __ Раздела 4	Всего листов раздела 4 : __	Всего разделов: __	Всего листов выписки: __
11.10.2022 № 99/2022/499075847			
Кадастровый номер:		47:23:0000000:52104	

План (чертеж, схема) части земельного участка	Учетный номер части: 47:23:0000000:52104/41
	
Масштаб 1: данные отсутствуют	Условные обозначения:

Государственный регистратор		ФГИС ЕГРН
полное наименование должности	подпись	инициалы, фамилия

М.П.

Выписка из Единого государственного реестра недвижимости об объекте недвижимости
Сведения о частях земельного участка

1064

Земельный участок			
(вид объекта недвижимости)			
Лист № __ Раздела 4	Всего листов раздела 4 : __	Всего разделов: __	Всего листов выписки: __
11.10.2022 № 99/2022/499075847			
Кадастровый номер:		47:23:0000000:52104	

План (чертеж, схема) части земельного участка	Учетный номер части: 47:23:0000000:52104/42
	
Масштаб 1: данные отсутствуют	Условные обозначения:


Государственный регистратор		ФГИС ЕГРН
полное наименование должности	подпись	инициалы, фамилия

М.П.

Выписка из Единого государственного реестра недвижимости об объекте недвижимости
Сведения о частях земельного участка

1065

Земельный участок			
<small>(вид объекта недвижимости)</small>			
Лист № __ Раздела 4	Всего листов раздела 4 : __	Всего разделов: __	Всего листов выписки: __
11.10.2022 № 99/2022/499075847			
Кадастровый номер:		47:23:0000000:52104	

План (чертеж, схема) части земельного участка	Учетный номер части: 47:23:0000000:52104/43
	
Масштаб 1: данные отсутствуют	Условные обозначения:

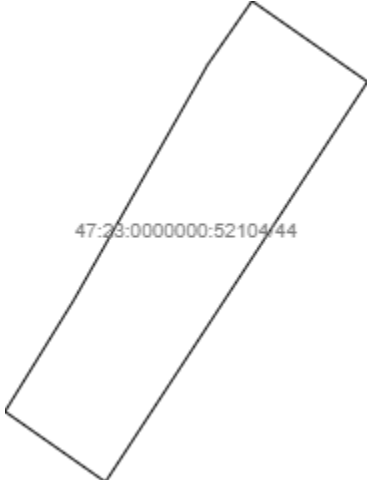
Государственный регистратор		ФГИС ЕГРН
полное наименование должности	подпись	инициалы, фамилия

М.П.

Выписка из Единого государственного реестра недвижимости об объекте недвижимости
Сведения о частях земельного участка

1066

Земельный участок			
<small>(вид объекта недвижимости)</small>			
Лист № __ Раздела 4	Всего листов раздела 4 : __	Всего разделов: __	Всего листов выписки: __
11.10.2022 № 99/2022/499075847			
Кадастровый номер:		47:23:0000000:52104	

План (чертеж, схема) части земельного участка	Учетный номер части: 47:23:0000000:52104/44
	
Масштаб 1: данные отсутствуют	Условные обозначения:


Государственный регистратор		ФГИС ЕГРН
полное наименование должности	подпись	инициалы, фамилия

М.П.

Выписка из Единого государственного реестра недвижимости об объекте недвижимости
Сведения о частях земельного участка

1067

Земельный участок			
(вид объекта недвижимости)			
Лист № __ Раздела 4	Всего листов раздела 4 : __	Всего разделов: __	Всего листов выписки: __
11.10.2022 № 99/2022/499075847			
Кадастровый номер:		47:23:0000000:52104	

План (чертеж, схема) части земельного участка	Учетный номер части: 47:23:0000000:52104/45
	
Масштаб 1: данные отсутствуют	Условные обозначения:

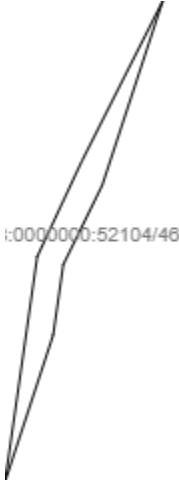
Государственный регистратор		ФГИС ЕГРН
полное наименование должности	подпись	инициалы, фамилия

М.П.

Выписка из Единого государственного реестра недвижимости об объекте недвижимости
Сведения о частях земельного участка

1068

Земельный участок			
(вид объекта недвижимости)			
Лист № __ Раздела 4	Всего листов раздела 4 : __	Всего разделов: __	Всего листов выписки: __
11.10.2022 № 99/2022/499075847			
Кадастровый номер:		47:23:0000000:52104	

План (чертеж, схема) части земельного участка	Учетный номер части: 47:23:0000000:52104/46
	
Масштаб 1: данные отсутствуют	Условные обозначения:

Государственный регистратор		ФГИС ЕГРН
полное наименование должности	подпись	инициалы, фамилия

М.П.

Выписка из Единого государственного реестра недвижимости об объекте недвижимости
Сведения о частях земельного участка

1069

Земельный участок			
(вид объекта недвижимости)			
Лист № __ Раздела 4	Всего листов раздела 4 : __	Всего разделов: __	Всего листов выписки: __
11.10.2022 № 99/2022/499075847			
Кадастровый номер:		47:23:0000000:52104	

План (чертеж, схема) части земельного участка	Учетный номер части: 47:23:0000000:52104/47
	
Масштаб 1: данные отсутствуют	Условные обозначения:

Государственный регистратор		ФГИС ЕГРН
полное наименование должности	подпись	инициалы, фамилия

М.П.

Выписка из Единого государственного реестра недвижимости об объекте недвижимости
Сведения о частях земельного участка

1070

Земельный участок			
<small>(вид объекта недвижимости)</small>			
Лист № __ Раздела 4	Всего листов раздела 4 : __	Всего разделов: __	Всего листов выписки: __
11.10.2022 № 99/2022/499075847			
Кадастровый номер:		47:23:0000000:52104	

План (чертеж, схема) части земельного участка	Учетный номер части: 47:23:0000000:52104/48
	
Масштаб 1: данные отсутствуют	Условные обозначения:

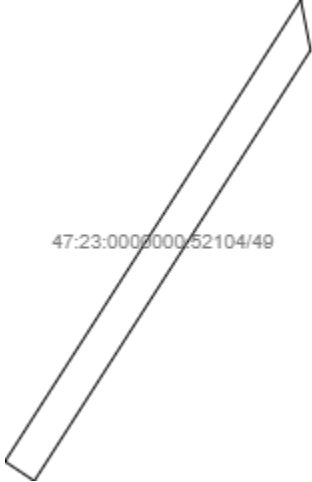
Государственный регистратор		ФГИС ЕГРН
полное наименование должности	подпись	инициалы, фамилия

М.П.

Выписка из Единого государственного реестра недвижимости об объекте недвижимости
Сведения о частях земельного участка

1071

Земельный участок			
(вид объекта недвижимости)			
Лист № __ Раздела 4	Всего листов раздела 4 : __	Всего разделов: __	Всего листов выписки: __
11.10.2022 № 99/2022/499075847			
Кадастровый номер:		47:23:0000000:52104	

План (чертеж, схема) части земельного участка	Учетный номер части: 47:23:0000000:52104/49
	
Масштаб 1: данные отсутствуют	Условные обозначения:

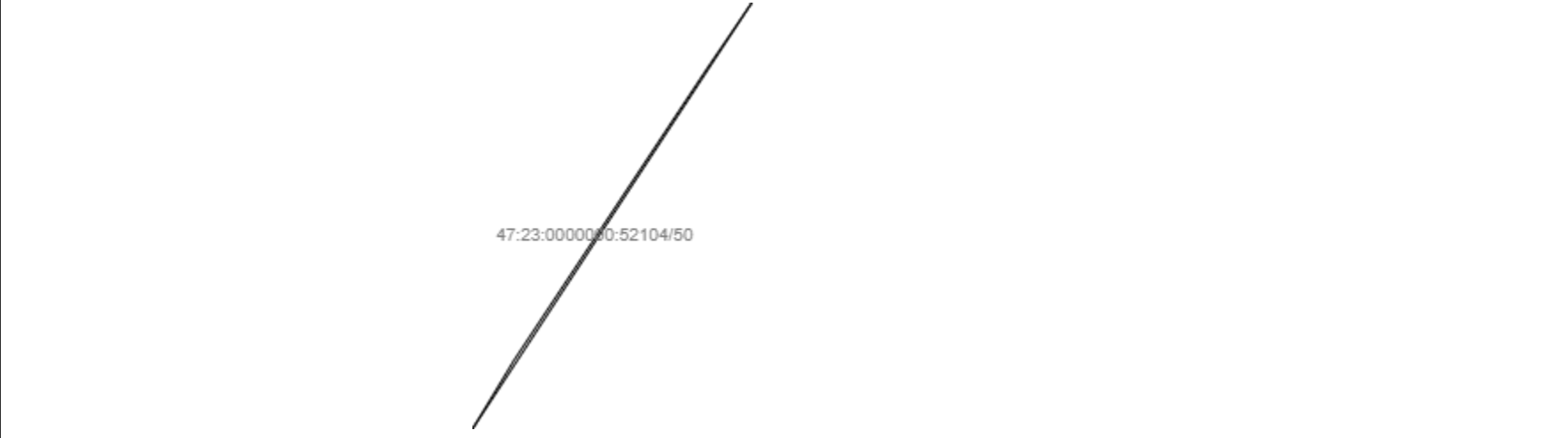
Государственный регистратор		ФГИС ЕГРН
полное наименование должности	подпись	инициалы, фамилия

М.П.

Выписка из Единого государственного реестра недвижимости об объекте недвижимости
Сведения о частях земельного участка

1072

Земельный участок			
(вид объекта недвижимости)			
Лист № __ Раздела 4	Всего листов раздела 4 : __	Всего разделов: __	Всего листов выписки: __
11.10.2022 № 99/2022/499075847			
Кадастровый номер:		47:23:0000000:52104	

План (чертеж, схема) части земельного участка	Учетный номер части: 47:23:0000000:52104/50
	
Масштаб 1: данные отсутствуют	Условные обозначения:


Государственный регистратор		ФГИС ЕГРН
полное наименование должности	подпись	инициалы, фамилия

М.П.

Выписка из Единого государственного реестра недвижимости об объекте недвижимости
Сведения о частях земельного участка

1073

Земельный участок			
(вид объекта недвижимости)			
Лист № __ Раздела 4	Всего листов раздела 4 : __	Всего разделов: __	Всего листов выписки: __
11.10.2022 № 99/2022/499075847			
Кадастровый номер:		47:23:0000000:52104	

План (чертеж, схема) части земельного участка	Учетный номер части: 47:23:0000000:52104/51
 <p>23:0000000:52104/51</p>	
Масштаб 1: данные отсутствуют	Условные обозначения:


Государственный регистратор		ФГИС ЕГРН
полное наименование должности	подпись	инициалы, фамилия

М.П.

Выписка из Единого государственного реестра недвижимости об объекте недвижимости
Сведения о частях земельного участка

1074

Земельный участок			
<small>(вид объекта недвижимости)</small>			
Лист № __ Раздела 4	Всего листов раздела 4 : __	Всего разделов: __	Всего листов выписки: __
11.10.2022 № 99/2022/499075847			
Кадастровый номер:		47:23:0000000:52104	

План (чертеж, схема) части земельного участка	Учетный номер части: 47:23:0000000:52104/52
	
Масштаб 1: данные отсутствуют	Условные обозначения:


Государственный регистратор		ФГИС ЕГРН
полное наименование должности	подпись	инициалы, фамилия

М.П.

Выписка из Единого государственного реестра недвижимости об объекте недвижимости
Сведения о частях земельного участка

1075

Земельный участок			
(вид объекта недвижимости)			
Лист № __ Раздела 4	Всего листов раздела 4 : __	Всего разделов: __	Всего листов выписки: __
11.10.2022 № 99/2022/499075847			
Кадастровый номер:		47:23:0000000:52104	

План (чертеж, схема) части земельного участка	Учетный номер части: 47:23:0000000:52104/53
 <p>47:23:0000000:52104/53</p>	
Масштаб 1: данные отсутствуют	Условные обозначения:

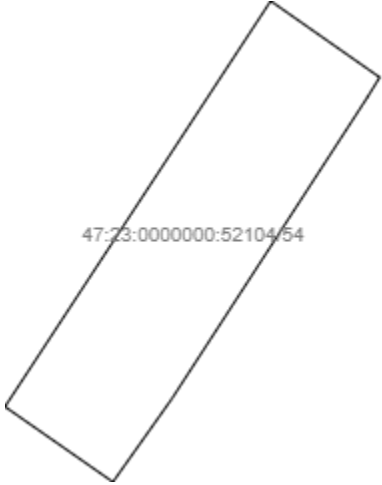
Государственный регистратор		ФГИС ЕГРН
полное наименование должности	подпись	инициалы, фамилия

М.П.

Выписка из Единого государственного реестра недвижимости об объекте недвижимости
Сведения о частях земельного участка

1076

Земельный участок			
<small>(вид объекта недвижимости)</small>			
Лист № __ Раздела 4	Всего листов раздела 4 : __	Всего разделов: __	Всего листов выписки: __
11.10.2022 № 99/2022/499075847			
Кадастровый номер:		47:23:0000000:52104	

План (чертеж, схема) части земельного участка	Учетный номер части: 47:23:0000000:52104/54
	
Масштаб 1: данные отсутствуют	Условные обозначения:

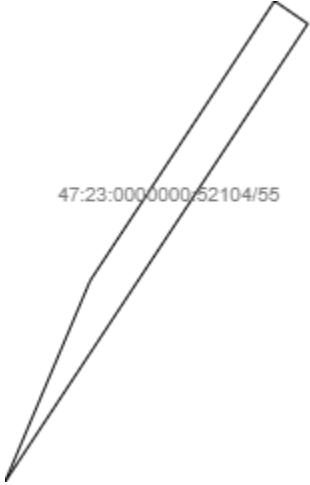
Государственный регистратор		ФГИС ЕГРН
полное наименование должности	подпись	инициалы, фамилия

М.П.

Выписка из Единого государственного реестра недвижимости об объекте недвижимости
Сведения о частях земельного участка

1077

Земельный участок			
(вид объекта недвижимости)			
Лист № __ Раздела 4	Всего листов раздела 4 : __	Всего разделов: __	Всего листов выписки: __
11.10.2022 № 99/2022/499075847			
Кадастровый номер:		47:23:0000000:52104	

План (чертеж, схема) части земельного участка	Учетный номер части: 47:23:0000000:52104/55
	
Масштаб 1: данные отсутствуют	Условные обозначения:


Государственный регистратор		ФГИС ЕГРН
полное наименование должности	подпись	инициалы, фамилия

М.П.

Выписка из Единого государственного реестра недвижимости об объекте недвижимости
Сведения о частях земельного участка

1078

Земельный участок			
(вид объекта недвижимости)			
Лист № __ Раздела 4	Всего листов раздела 4 : __	Всего разделов: __	Всего листов выписки: __
11.10.2022 № 99/2022/499075847			
Кадастровый номер:		47:23:0000000:52104	

План (чертеж, схема) части земельного участка	Учетный номер части: 47:23:0000000:52104/56
	
Масштаб 1: данные отсутствуют	Условные обозначения:

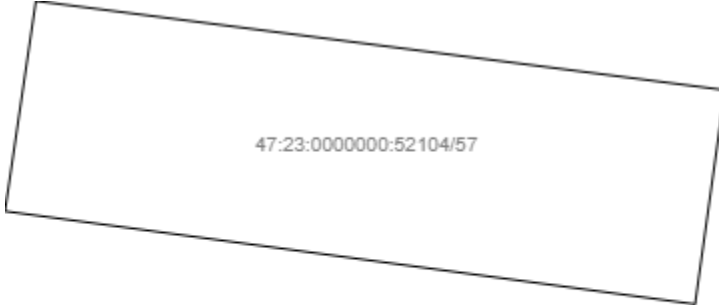
Государственный регистратор		ФГИС ЕГРН
полное наименование должности	подпись	инициалы, фамилия

М.П.

Выписка из Единого государственного реестра недвижимости об объекте недвижимости
Сведения о частях земельного участка

1079

Земельный участок			
(вид объекта недвижимости)			
Лист № __ Раздела 4	Всего листов раздела 4 : __	Всего разделов: __	Всего листов выписки: __
11.10.2022 № 99/2022/499075847			
Кадастровый номер:		47:23:0000000:52104	

План (чертеж, схема) части земельного участка	Учетный номер части: 47:23:0000000:52104/57
	
Масштаб 1: данные отсутствуют	Условные обозначения:

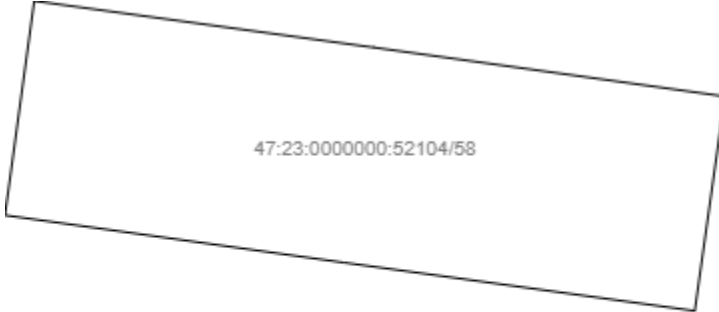
Государственный регистратор		ФГИС ЕГРН
полное наименование должности	подпись	инициалы, фамилия

М.П.

Выписка из Единого государственного реестра недвижимости об объекте недвижимости
Сведения о частях земельного участка

1080

Земельный участок			
(вид объекта недвижимости)			
Лист № __ Раздела 4	Всего листов раздела 4 : __	Всего разделов: __	Всего листов выписки: __
11.10.2022 № 99/2022/499075847			
Кадастровый номер:		47:23:0000000:52104	

План (чертеж, схема) части земельного участка	Учетный номер части: 47:23:0000000:52104/58
	
Масштаб 1: данные отсутствуют	Условные обозначения:

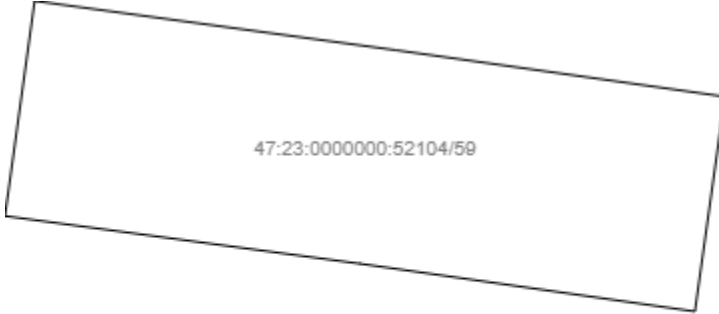
Государственный регистратор		ФГИС ЕГРН
полное наименование должности	подпись	инициалы, фамилия

М.П.

Выписка из Единого государственного реестра недвижимости об объекте недвижимости
Сведения о частях земельного участка

1081

Земельный участок			
(вид объекта недвижимости)			
Лист № __ Раздела 4	Всего листов раздела 4 : __	Всего разделов: __	Всего листов выписки: __
11.10.2022 № 99/2022/499075847			
Кадастровый номер:		47:23:0000000:52104	

План (чертеж, схема) части земельного участка	Учетный номер части: 47:23:0000000:52104/59
	
Масштаб 1: данные отсутствуют	Условные обозначения:

Государственный регистратор		ФГИС ЕГРН
полное наименование должности	подпись	инициалы, фамилия

М.П.

Выписка из Единого государственного реестра недвижимости об объекте недвижимости
Сведения о частях земельного участка

1082

Земельный участок			
<small>(вид объекта недвижимости)</small>			
Лист № __ Раздела 4	Всего листов раздела 4 : __	Всего разделов: __	Всего листов выписки: __
11.10.2022 № 99/2022/499075847			
Кадастровый номер:		47:23:0000000:52104	

План (чертеж, схема) части земельного участка	Учетный номер части: 47:23:0000000:52104/60
	
Масштаб 1: данные отсутствуют	Условные обозначения:


Государственный регистратор		ФГИС ЕГРН
полное наименование должности	подпись	инициалы, фамилия

М.П.

Выписка из Единого государственного реестра недвижимости об объекте недвижимости
Сведения о частях земельного участка

1083

Земельный участок			
(вид объекта недвижимости)			
Лист № __ Раздела 4	Всего листов раздела 4 : __	Всего разделов: __	Всего листов выписки: __
11.10.2022 № 99/2022/499075847			
Кадастровый номер:		47:23:0000000:52104	

План (чертеж, схема) части земельного участка	Учетный номер части: 47:23:0000000:52104/61
	
Масштаб 1: данные отсутствуют	Условные обозначения:

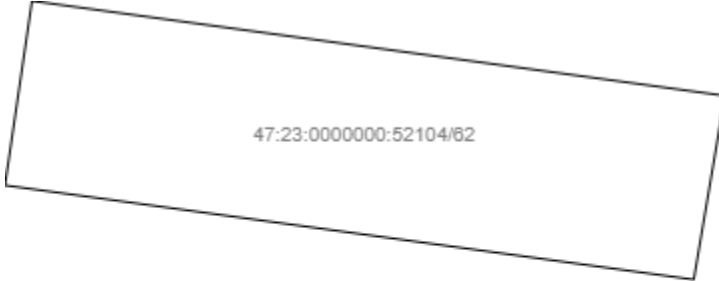
Государственный регистратор		ФГИС ЕГРН
полное наименование должности	подпись	инициалы, фамилия

М.П.

Выписка из Единого государственного реестра недвижимости об объекте недвижимости
Сведения о частях земельного участка

1084

Земельный участок			
(вид объекта недвижимости)			
Лист № __ Раздела 4	Всего листов раздела 4 : __	Всего разделов: __	Всего листов выписки: __
11.10.2022 № 99/2022/499075847			
Кадастровый номер:		47:23:0000000:52104	

План (чертеж, схема) части земельного участка	Учетный номер части: 47:23:0000000:52104/62
	
Масштаб 1: данные отсутствуют	Условные обозначения:


Государственный регистратор		ФГИС ЕГРН
полное наименование должности	подпись	инициалы, фамилия

М.П.

Выписка из Единого государственного реестра недвижимости об объекте недвижимости
Сведения о частях земельного участка

1085

Земельный участок			
(вид объекта недвижимости)			
Лист № __ Раздела 4	Всего листов раздела 4 : __	Всего разделов: __	Всего листов выписки: __
11.10.2022 № 99/2022/499075847			
Кадастровый номер:		47:23:0000000:52104	

План (чертеж, схема) части земельного участка	Учетный номер части: 47:23:0000000:52104/63
 <p>000000:52104/63</p>	
Масштаб 1: данные отсутствуют	Условные обозначения:


Государственный регистратор		ФГИС ЕГРН
полное наименование должности	подпись	инициалы, фамилия

М.П.

Выписка из Единого государственного реестра недвижимости об объекте недвижимости
Сведения о частях земельного участка

1086

Земельный участок			
(вид объекта недвижимости)			
Лист № __ Раздела 4	Всего листов раздела 4 : __	Всего разделов: __	Всего листов выписки: __
11.10.2022 № 99/2022/499075847			
Кадастровый номер:		47:23:0000000:52104	

План (чертеж, схема) части земельного участка	Учетный номер части: 47:23:0000000:52104/64
	
Масштаб 1: данные отсутствуют	Условные обозначения:

Государственный регистратор		ФГИС ЕГРН
полное наименование должности	подпись	инициалы, фамилия

М.П.

Выписка из Единого государственного реестра недвижимости об объекте недвижимости
Сведения о частях земельного участка

1087

Земельный участок			
<small>(вид объекта недвижимости)</small>			
Лист № __ Раздела 4	Всего листов раздела 4 : __	Всего разделов: __	Всего листов выписки: __
11.10.2022 № 99/2022/499075847			
Кадастровый номер:		47:23:0000000:52104	

План (чертеж, схема) части земельного участка	Учетный номер части: 47:23:0000000:52104/65
	
Масштаб 1: данные отсутствуют	Условные обозначения:

Государственный регистратор		ФГИС ЕГРН
полное наименование должности	подпись	инициалы, фамилия

М.П.

Выписка из Единого государственного реестра недвижимости об объекте недвижимости
Сведения о частях земельного участка

1088

Земельный участок			
<small>(вид объекта недвижимости)</small>			
Лист № __ Раздела 4	Всего листов раздела 4 : __	Всего разделов: __	Всего листов выписки: __
11.10.2022 № 99/2022/499075847			
Кадастровый номер:		47:23:0000000:52104	

План (чертеж, схема) части земельного участка	Учетный номер части: 47:23:0000000:52104/66
	
Масштаб 1: данные отсутствуют	Условные обозначения:


Государственный регистратор		ФГИС ЕГРН
полное наименование должности	подпись	инициалы, фамилия

М.П.

Выписка из Единого государственного реестра недвижимости об объекте недвижимости
Сведения о частях земельного участка

1089

Земельный участок			
<small>(вид объекта недвижимости)</small>			
Лист № __ Раздела 4	Всего листов раздела 4 : __	Всего разделов: __	Всего листов выписки: __
11.10.2022 № 99/2022/499075847			
Кадастровый номер:		47:23:0000000:52104	

План (чертеж, схема) части земельного участка	Учетный номер части: 47:23:0000000:52104/67
	
Масштаб 1: данные отсутствуют	Условные обозначения:

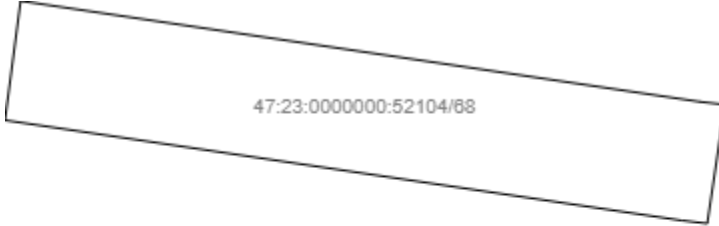
Государственный регистратор		ФГИС ЕГРН
полное наименование должности	подпись	инициалы, фамилия

М.П.

Выписка из Единого государственного реестра недвижимости об объекте недвижимости
Сведения о частях земельного участка

1090

Земельный участок			
(вид объекта недвижимости)			
Лист № __ Раздела 4	Всего листов раздела 4 : __	Всего разделов: __	Всего листов выписки: __
11.10.2022 № 99/2022/499075847			
Кадастровый номер:		47:23:0000000:52104	

План (чертеж, схема) части земельного участка	Учетный номер части: 47:23:0000000:52104/68
	
Масштаб 1: данные отсутствуют	Условные обозначения:


Государственный регистратор		ФГИС ЕГРН
полное наименование должности	подпись	инициалы, фамилия

М.П.

Выписка из Единого государственного реестра недвижимости об объекте недвижимости
Сведения о частях земельного участка

1091

Земельный участок			
(вид объекта недвижимости)			
Лист № __ Раздела 4	Всего листов раздела 4 : __	Всего разделов: __	Всего листов выписки: __
11.10.2022 № 99/2022/499075847			
Кадастровый номер:		47:23:0000000:52104	

План (чертеж, схема) части земельного участка	Учетный номер части: 47:23:0000000:52104/69
	
Масштаб 1: данные отсутствуют	Условные обозначения:


Государственный регистратор		ФГИС ЕГРН
полное наименование должности	подпись	инициалы, фамилия

М.П.

Выписка из Единого государственного реестра недвижимости об объекте недвижимости
Сведения о частях земельного участка

1092

Земельный участок			
(вид объекта недвижимости)			
Лист № __ Раздела 4	Всего листов раздела 4 : __	Всего разделов: __	Всего листов выписки: __
11.10.2022 № 99/2022/499075847			
Кадастровый номер:		47:23:0000000:52104	

План (чертеж, схема) части земельного участка	Учетный номер части: 47:23:0000000:52104/70
	
Масштаб 1: данные отсутствуют	Условные обозначения:

Государственный регистратор		ФГИС ЕГРН
полное наименование должности	подпись	инициалы, фамилия

М.П.

Выписка из Единого государственного реестра недвижимости об объекте недвижимости
Сведения о частях земельного участка

1093

Земельный участок			
(вид объекта недвижимости)			
Лист № __ Раздела 4	Всего листов раздела 4 : __	Всего разделов: __	Всего листов выписки: __
11.10.2022 № 99/2022/499075847			
Кадастровый номер:		47:23:0000000:52104	

План (чертеж, схема) части земельного участка	Учетный номер части: 47:23:0000000:52104/71
	
Масштаб 1: данные отсутствуют	Условные обозначения:

Государственный регистратор		ФГИС ЕГРН
полное наименование должности	подпись	инициалы, фамилия

М.П.

Выписка из Единого государственного реестра недвижимости об объекте недвижимости
Сведения о частях земельного участка

1094

Земельный участок			
(вид объекта недвижимости)			
Лист № __ Раздела 4	Всего листов раздела 4 : __	Всего разделов: __	Всего листов выписки: __
11.10.2022 № 99/2022/499075847			
Кадастровый номер:		47:23:0000000:52104	

План (чертеж, схема) части земельного участка	Учетный номер части: 47:23:0000000:52104/72
	
Масштаб 1: данные отсутствуют	Условные обозначения:

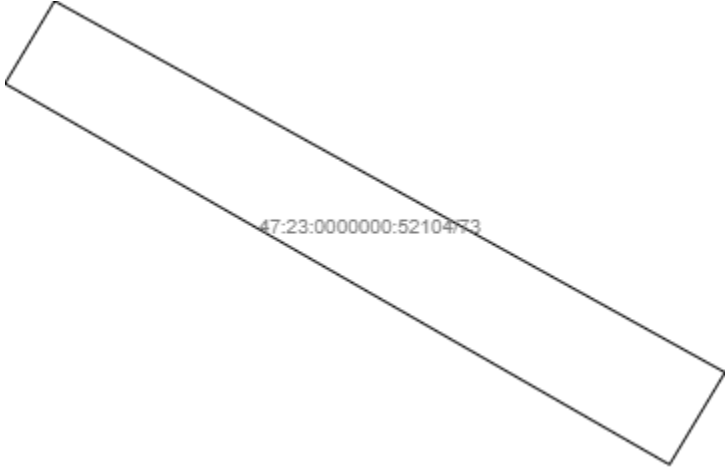
Государственный регистратор		ФГИС ЕГРН
полное наименование должности	подпись	инициалы, фамилия

М.П.

Выписка из Единого государственного реестра недвижимости об объекте недвижимости
Сведения о частях земельного участка

1095

Земельный участок			
(вид объекта недвижимости)			
Лист № __ Раздела 4	Всего листов раздела 4 : __	Всего разделов: __	Всего листов выписки: __
11.10.2022 № 99/2022/499075847			
Кадастровый номер:		47:23:0000000:52104	

План (чертеж, схема) части земельного участка	Учетный номер части: 47:23:0000000:52104/73
	
Масштаб 1: данные отсутствуют	Условные обозначения:

Государственный регистратор		ФГИС ЕГРН
полное наименование должности	подпись	инициалы, фамилия

М.П.

Выписка из Единого государственного реестра недвижимости об объекте недвижимости
Сведения о частях земельного участка

1096

Земельный участок			
(вид объекта недвижимости)			
Лист № __ Раздела 4	Всего листов раздела 4 : __	Всего разделов: __	Всего листов выписки: __
11.10.2022 № 99/2022/499075847			
Кадастровый номер:		47:23:0000000:52104	

План (чертеж, схема) части земельного участка	Учетный номер части: 47:23:0000000:52104/74
	
Масштаб 1: данные отсутствуют	Условные обозначения:

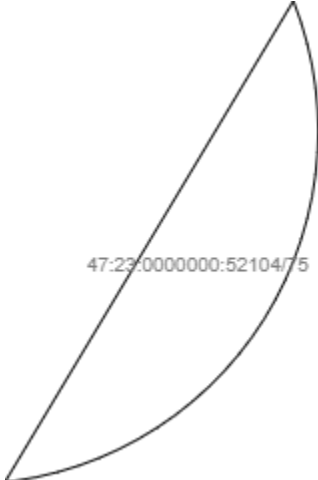
Государственный регистратор		ФГИС ЕГРН
полное наименование должности	подпись	инициалы, фамилия

М.П.

Выписка из Единого государственного реестра недвижимости об объекте недвижимости
Сведения о частях земельного участка

1097

Земельный участок			
<small>(вид объекта недвижимости)</small>			
Лист № ___ Раздела 4	Всего листов раздела 4 : ___	Всего разделов: ___	Всего листов выписки: ___
11.10.2022 № 99/2022/499075847			
Кадастровый номер:		47:23:0000000:52104	

План (чертеж, схема) части земельного участка	Учетный номер части: 47:23:0000000:52104/75
	
Масштаб 1: данные отсутствуют	Условные обозначения:

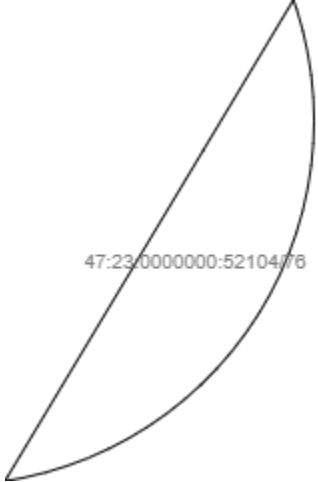
Государственный регистратор		ФГИС ЕГРН
полное наименование должности	подпись	инициалы, фамилия

М.П.

Выписка из Единого государственного реестра недвижимости об объекте недвижимости
Сведения о частях земельного участка

1098

Земельный участок			
(вид объекта недвижимости)			
Лист № __ Раздела 4	Всего листов раздела 4 : __	Всего разделов: __	Всего листов выписки: __
11.10.2022 № 99/2022/499075847			
Кадастровый номер:		47:23:0000000:52104	

План (чертеж, схема) части земельного участка	Учетный номер части: 47:23:0000000:52104/76
	
Масштаб 1: данные отсутствуют	Условные обозначения:


Государственный регистратор		ФГИС ЕГРН
полное наименование должности	подпись	инициалы, фамилия

М.П.

Выписка из Единого государственного реестра недвижимости об объекте недвижимости
Сведения о частях земельного участка

1099

Земельный участок			
<small>(вид объекта недвижимости)</small>			
Лист № __ Раздела 4	Всего листов раздела 4 : __	Всего разделов: __	Всего листов выписки: __
11.10.2022 № 99/2022/499075847			
Кадастровый номер:		47:23:0000000:52104	

План (чертеж, схема) части земельного участка	Учетный номер части: 47:23:0000000:52104/77
	
Масштаб 1: данные отсутствуют	Условные обозначения:

Государственный регистратор		ФГИС ЕГРН
полное наименование должности	подпись	инициалы, фамилия

М.П.

Выписка из Единого государственного реестра недвижимости об объекте недвижимости
Сведения о частях земельного участка

1100

Земельный участок			
(вид объекта недвижимости)			
Лист № __ Раздела 4	Всего листов раздела 4 : __	Всего разделов: __	Всего листов выписки: __
11.10.2022 № 99/2022/499075847			
Кадастровый номер:		47:23:0000000:52104	

План (чертеж, схема) части земельного участка	Учетный номер части: 47:23:0000000:52104/78
	
Масштаб 1: данные отсутствуют	Условные обозначения:

Государственный регистратор		ФГИС ЕГРН
полное наименование должности	подпись	инициалы, фамилия

М.П.

Выписка из Единого государственного реестра недвижимости об объекте недвижимости
Сведения о частях земельного участка

1101

Земельный участок			
(вид объекта недвижимости)			
Лист № __ Раздела 4	Всего листов раздела 4 : __	Всего разделов: __	Всего листов выписки: __
11.10.2022 № 99/2022/499075847			
Кадастровый номер:		47:23:0000000:52104	

План (чертеж, схема) части земельного участка	Учетный номер части: 47:23:0000000:52104/79
	
Масштаб 1: данные отсутствуют	Условные обозначения:

Государственный регистратор		ФГИС ЕГРН
полное наименование должности	подпись	инициалы, фамилия

М.П.

Выписка из Единого государственного реестра недвижимости об объекте недвижимости
Сведения о частях земельного участка

1102

Земельный участок			
<small>(вид объекта недвижимости)</small>			
Лист № __ Раздела 4	Всего листов раздела 4 : __	Всего разделов: __	Всего листов выписки: __
11.10.2022 № 99/2022/499075847			
Кадастровый номер:		47:23:0000000:52104	

План (чертеж, схема) части земельного участка	Учетный номер части: 47:23:0000000:52104/80
	
Масштаб 1: данные отсутствуют	Условные обозначения:


Государственный регистратор		ФГИС ЕГРН
полное наименование должности	подпись	инициалы, фамилия

М.П.

Выписка из Единого государственного реестра недвижимости об объекте недвижимости
Сведения о частях земельного участка

1103

Земельный участок			
(вид объекта недвижимости)			
Лист № __ Раздела 4	Всего листов раздела 4 : __	Всего разделов: __	Всего листов выписки: __
11.10.2022 № 99/2022/499075847			
Кадастровый номер:		47:23:0000000:52104	

План (чертеж, схема) части земельного участка	Учетный номер части: 47:23:0000000:52104/81
	
Масштаб 1: данные отсутствуют	Условные обозначения:


Государственный регистратор		ФГИС ЕГРН
полное наименование должности	подпись	инициалы, фамилия

М.П.

Выписка из Единого государственного реестра недвижимости об объекте недвижимости
Сведения о частях земельного участка

1104

Земельный участок			
<small>(вид объекта недвижимости)</small>			
Лист № __ Раздела 4	Всего листов раздела 4 : __	Всего разделов: __	Всего листов выписки: __
11.10.2022 № 99/2022/499075847			
Кадастровый номер:		47:23:0000000:52104	

План (чертеж, схема) части земельного участка	Учетный номер части: 47:23:0000000:52104/82
	
Масштаб 1: данные отсутствуют	Условные обозначения:

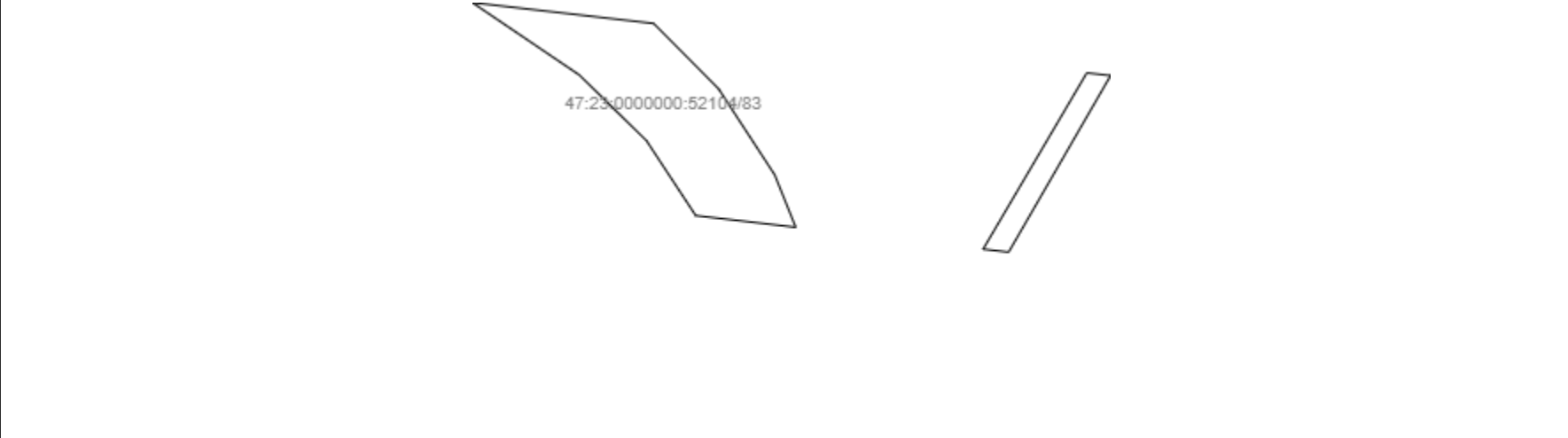
Государственный регистратор		ФГИС ЕГРН
полное наименование должности	подпись	инициалы, фамилия

М.П.

Выписка из Единого государственного реестра недвижимости об объекте недвижимости
Сведения о частях земельного участка

1105

Земельный участок			
(вид объекта недвижимости)			
Лист № __ Раздела 4	Всего листов раздела 4 : __	Всего разделов: __	Всего листов выписки: __
11.10.2022 № 99/2022/499075847			
Кадастровый номер:		47:23:0000000:52104	

План (чертеж, схема) части земельного участка	Учетный номер части: 47:23:0000000:52104/83
	
Масштаб 1: данные отсутствуют	Условные обозначения:


Государственный регистратор		ФГИС ЕГРН
полное наименование должности	подпись	инициалы, фамилия

М.П.

Выписка из Единого государственного реестра недвижимости об объекте недвижимости
Сведения о частях земельного участка

1106

Земельный участок			
(вид объекта недвижимости)			
Лист № __ Раздела 4	Всего листов раздела 4 : __	Всего разделов: __	Всего листов выписки: __
11.10.2022 № 99/2022/499075847			
Кадастровый номер:		47:23:0000000:52104	

План (чертеж, схема) части земельного участка	Учетный номер части: 47:23:0000000:52104/84
	
Масштаб 1: данные отсутствуют	Условные обозначения:


Государственный регистратор		ФГИС ЕГРН
полное наименование должности	подпись	инициалы, фамилия

М.П.

Выписка из Единого государственного реестра недвижимости об объекте недвижимости
Сведения о частях земельного участка

1107

Земельный участок			
(вид объекта недвижимости)			
Лист № __ Раздела 4	Всего листов раздела 4 : __	Всего разделов: __	Всего листов выписки: __
11.10.2022 № 99/2022/499075847			
Кадастровый номер:		47:23:0000000:52104	

План (чертеж, схема) части земельного участка	Учетный номер части: 47:23:0000000:52104/85
	
Масштаб 1: данные отсутствуют	Условные обозначения:


Государственный регистратор		ФГИС ЕГРН
полное наименование должности	подпись	инициалы, фамилия

М.П.

Выписка из Единого государственного реестра недвижимости об объекте недвижимости
Сведения о частях земельного участка

1108

Земельный участок			
(вид объекта недвижимости)			
Лист № __ Раздела 4	Всего листов раздела 4 : __	Всего разделов: __	Всего листов выписки: __
11.10.2022 № 99/2022/499075847			
Кадастровый номер:		47:23:0000000:52104	

План (чертеж, схема) части земельного участка	Учетный номер части: 47:23:0000000:52104/86
	
Масштаб 1: данные отсутствуют	Условные обозначения:

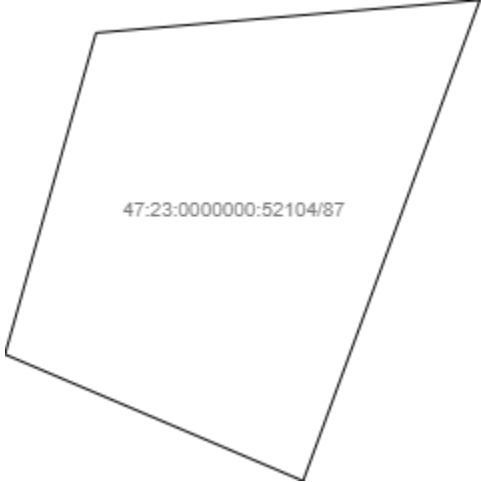
Государственный регистратор		ФГИС ЕГРН
полное наименование должности	подпись	инициалы, фамилия

М.П.

Выписка из Единого государственного реестра недвижимости об объекте недвижимости
Сведения о частях земельного участка

1109

Земельный участок			
<small>(вид объекта недвижимости)</small>			
Лист № __ Раздела 4	Всего листов раздела 4 : __	Всего разделов: __	Всего листов выписки: __
11.10.2022 № 99/2022/499075847			
Кадастровый номер:		47:23:0000000:52104	

План (чертеж, схема) части земельного участка	Учетный номер части: 47:23:0000000:52104/87
	
Масштаб 1: данные отсутствуют	Условные обозначения:

Государственный регистратор		ФГИС ЕГРН
полное наименование должности	подпись	инициалы, фамилия

М.П.

Выписка из Единого государственного реестра недвижимости об объекте недвижимости
Сведения о частях земельного участка

1110

Земельный участок			
(вид объекта недвижимости)			
Лист № __ Раздела 4	Всего листов раздела 4 : __	Всего разделов: __	Всего листов выписки: __
11.10.2022 № 99/2022/499075847			
Кадастровый номер:		47:23:0000000:52104	

План (чертеж, схема) части земельного участка	Учетный номер части: 47:23:0000000:52104/88
	
Масштаб 1: данные отсутствуют	Условные обозначения:


Государственный регистратор		ФГИС ЕГРН
полное наименование должности	подпись	инициалы, фамилия

М.П.

Выписка из Единого государственного реестра недвижимости об объекте недвижимости
Сведения о частях земельного участка

1111

Земельный участок			
<small>(вид объекта недвижимости)</small>			
Лист № __ Раздела 4	Всего листов раздела 4 : __	Всего разделов: __	Всего листов выписки: __
11.10.2022 № 99/2022/499075847			
Кадастровый номер:		47:23:0000000:52104	

План (чертеж, схема) части земельного участка	Учетный номер части: 47:23:0000000:52104/89
	
Масштаб 1: данные отсутствуют	Условные обозначения:


Государственный регистратор		ФГИС ЕГРН
полное наименование должности	подпись	инициалы, фамилия

М.П.

Выписка из Единого государственного реестра недвижимости об объекте недвижимости
Сведения о частях земельного участка

1112

Земельный участок			
<small>(вид объекта недвижимости)</small>			
Лист № __ Раздела 4	Всего листов раздела 4 : __	Всего разделов: __	Всего листов выписки: __
11.10.2022 № 99/2022/499075847			
Кадастровый номер:		47:23:0000000:52104	

План (чертеж, схема) части земельного участка	Учетный номер части: 47:23:0000000:52104/90
	
Масштаб 1: данные отсутствуют	Условные обозначения:


Государственный регистратор		ФГИС ЕГРН
полное наименование должности	подпись	инициалы, фамилия

М.П.

Выписка из Единого государственного реестра недвижимости об объекте недвижимости
Сведения о частях земельного участка

1113

Земельный участок			
(вид объекта недвижимости)			
Лист № __ Раздела 4	Всего листов раздела 4 : __	Всего разделов: __	Всего листов выписки: __
11.10.2022 № 99/2022/499075847			
Кадастровый номер:		47:23:0000000:52104	

План (чертеж, схема) части земельного участка	Учетный номер части: 47:23:0000000:52104/91
	
Масштаб 1: данные отсутствуют	Условные обозначения:

Государственный регистратор		ФГИС ЕГРН
полное наименование должности	подпись	инициалы, фамилия

М.П.

Выписка из Единого государственного реестра недвижимости об объекте недвижимости
Сведения о частях земельного участка

1114

Земельный участок			
<small>(вид объекта недвижимости)</small>			
Лист № __ Раздела 4.1	Всего листов раздела 4.1 : __	Всего разделов: __	Всего листов выписки: __
11.10.2022 № 99/2022/499075847			
Кадастровый номер:		47:23:0000000:52104	

Учетный номер части	Площадь (м ²)	Содержание ограничения в использовании или ограничения права на объект недвижимости или обременения объекта недвижимости
1	2	3
1	9366	
2	8872	
3	2093	
4	2091	
5	461	
6	651	
7	1688	
8	632	
9	1130	
10	91	
11	589	
12	192	
13	120	
14	242	
15	50	

Государственный регистратор		ФГИС ЕГРН
полное наименование должности	подпись	инициалы, фамилия

М.П.

Раздел 4.1

Выписка из Единого государственного реестра недвижимости об объекте недвижимости
Сведения о частях земельного участка

Земельный участок			
<small>(вид объекта недвижимости)</small>			
Лист № __ Раздела 4.1	Всего листов раздела 4.1 : __	Всего разделов: __	Всего листов выписки: __
11.10.2022 № 99/2022/499075847			

Кадастровый номер:

47:23:0000000:52104

Учетный номер части	Площадь (м ²)	Содержание ограничения в использовании или ограничения права на объект недвижимости или обременения объекта недвижимости
1	2	3
16	678	
17	145	
18	15	
19	1143	
20	3955	
21	53	
22	431	
23	9	
24	138	
25	70	
26	125	
27	811	
28	55	
29	153	
30	404	

1115

Государственный регистратор		ФГИС ЕГРН
полное наименование должности	подпись	инициалы, фамилия

М.П.

Раздел 4.1

Выписка из Единого государственного реестра недвижимости об объекте недвижимости
Сведения о частях земельного участка

Земельный участок			
<small>(вид объекта недвижимости)</small>			
Лист № __ Раздела 4.1	Всего листов раздела 4.1 : __	Всего разделов: __	Всего листов выписки: __
11.10.2022 № 99/2022/499075847			
Кадастровый номер:		47:23:0000000:52104	

Учетный номер части	Площадь (м ²)	Содержание ограничения в использовании или ограничения права на объект недвижимости или обременения объекта недвижимости
1	2	3
31	40	

32	147	
33	11	
34	1602	1116
35	4539	
36	1593	
37	658	
38	239	
39	14267	
40	656	
41	285	
42	439	
43	99	
44	696	
45	1831	

Государственный регистратор		ФГИС ЕГРН
полное наименование должности	подпись	инициалы, фамилия

М.П.

Раздел 4.1

Выписка из Единого государственного реестра недвижимости об объекте недвижимости
Сведения о частях земельного участка

Земельный участок			
(вид объекта недвижимости)			
Лист № ___ Раздела 4.1	Всего листов раздела 4.1 : ___	Всего разделов: ___	Всего листов выписки: ___
11.10.2022.№ 99/2022/499075847			
Кадастровый номер:		47:23:0000000:52104	

Учетный номер части	Площадь (м ²)	Содержание ограничения в использовании или ограничения права на объект недвижимости или обременения объекта недвижимости
1	2	3
46	205	
47	367	
48	332	
49	241	
50	46	
51	83	
52	168	
53	77	

54	693	
55	179	
56	1089	1117
57	1275	
58	1285	
59	1286	
60	3846	

Государственный регистратор		ФГИС ЕГРН
полное наименование должности	подпись	инициалы, фамилия

М.П.

Раздел 4.1

Выписка из Единого государственного реестра недвижимости об объекте недвижимости
Сведения о частях земельного участка

Земельный участок			
(вид объекта недвижимости)			
Лист № ___ Раздела 4.1	Всего листов раздела 4.1 : ___	Всего разделов: ___	Всего листов выписки: ___
11.10.2022 № 99/2022/499075847			
Кадастровый номер:		47:23:0000000:52104	

Учетный номер части	Площадь (м ²)	Содержание ограничения в использовании или ограничения права на объект недвижимости или обременения объекта недвижимости
1	2	3
61	6977	
62	60	
63	317	
64	1932	
65	1928	
66	750	
67	377	
68	95	
69	554	
70	489	
71	750	
72	3207	
73	545	
74	3268	
75	4351	

Государственный регистратор		ФГИС ЕГРН
полное наименование должности	подпись	инициалы, фамилия 1118

М.П.

Раздел 4.1

Выписка из Единого государственного реестра недвижимости об объекте недвижимости
Сведения о частях земельного участка

Земельный участок			
(вид объекта недвижимости)			
Лист № ____ Раздела 4.1	Всего листов раздела 4.1 : ____	Всего разделов: ____	Всего листов выписки: ____
11.10.2022 № 99/2022/499075847			
Кадастровый номер:		47:23:0000000:52104	

Учетный номер части	Площадь (м ²)	Содержание ограничения в использовании или ограничения права на объект недвижимости или обременения объекта недвижимости
1	2	3
76	3864	
77	49	
78	551	
79	5942	
80	8007	
81	4891	
82	857	
83	2140	
84	13472	
85	3331	
86	2574	
87	2	
88	3201	Ограничения прав на земельный участок, предусмотренные статьями 56, 56.1 Земельного кодекса Российской Федерации, Документ, содержащий необходимые для внесения в государственный кадастр недвижимости сведения об установлении или изменении территориальной зоны или зоны с особыми условиями использования территорий, либо об отмене установления такой зоны № PVD-0123/2021-61122 от 19.11.2021, срок действия: 27.12.2021
89	4632	Ограничения прав на земельный участок, предусмотренные статьями 56, 56.1 Земельного кодекса Российской Федерации, Документ, содержащий необходимые для внесения в государственный кадастр недвижимости сведения об установлении или изменении территориальной зоны или зоны с особыми условиями использования территорий, либо об отмене установления такой зоны № PVD-0123/2021-64559 от 29.11.2021, срок действия: 18.01.2022

90	623	Ограничения прав на земельный участок, предусмотренные статьями 56, 56.1 Земельного кодекса Российской Федерации, Документ, содержащий необходимые для внесения в государственный кадастр недвижимости сведения об установлении или изменении территориальной зоны или зоны с особыми условиями использования территорий, либб ¹¹⁸ отмене установления такой зоны № PVD-0123/2022-25691 от 01.04.2022, срок действия: 15.04.2022
----	-----	---

Государственный регистратор		ФГИС ЕГРН
полное наименование должности	подпись	инициалы, фамилия

М.П.

Раздел 4.1

Выписка из Единого государственного реестра недвижимости об объекте недвижимости
Сведения о частях земельного участка

Земельный участок			
<small>(вид объекта недвижимости)</small>			
Лист № ___ Раздела 4.1	Всего листов раздела 4.1 : ___	Всего разделов: ___	Всего листов выписки: ___
11.10.2022 № 99/2022/499075847			
Кадастровый номер:		47:23:0000000:52104	

Учетный номер части	Площадь (м ²)	Содержание ограничения в использовании или ограничения права на объект недвижимости или обременения объекта недвижимости
1	2	3
91	933	Ограничения прав на земельный участок, предусмотренные статьями 56, 56.1 Земельного кодекса Российской Федерации, Доверенность № 78 А В 1436671 от 25.04.2022, срок действия: 13.05.2022

Государственный регистратор		ФГИС ЕГРН
полное наименование должности	подпись	инициалы, фамилия

М.П.

Выписка из Единого государственного реестра недвижимости об объекте недвижимости
Сведения о частях земельного участка

1120

Земельный участок				
<small>(вид объекта недвижимости)</small>				
Лист № __ Раздела 4.2		Всего листов раздела 4.2 : __		Всего разделов: __
Всего листов выписки: __				
11.10.2022 № 99/2022/499075847				
Кадастровый номер:			47:23:0000000:52104	
Сведения о характерных точках границы части (частей) земельного участка				
Учетный номер части: 1				
Система координат: Местная 167				
Зона №				
Номер точки	Координаты, м		Описание закрепления на местности	Средняя квадратическая погрешность определения координат характерных точек границы части земельного участка, м
	X	Y		
1	2	3	4	5
404	378527.71	2194922.18	данные отсутствуют	данные отсутствуют
404	378527.71	2194922.18	данные отсутствуют	данные отсутствуют
405	378516.41	2194920.72	данные отсутствуют	данные отсутствуют
406	378393.91	2194902.75	данные отсутствуют	данные отсутствуют
407	378264.12	2194883.87	данные отсутствуют	данные отсутствуют
408	378145.97	2194866.88	данные отсутствуют	данные отсутствуют
409	378030.05	2194850.23	данные отсутствуют	данные отсутствуют
410	377910.11	2194833.29	данные отсутствуют	данные отсутствуют
411	377800.71	2194817.12	данные отсутствуют	данные отсутствуют
412	377721.63	2194805.66	данные отсутствуют	данные отсутствуют
413	377594.87	2194787.53	данные отсутствуют	данные отсутствуют
414	377484.85	2194771.21	данные отсутствуют	данные отсутствуют
415	377325.2	2194748.56	данные отсутствуют	данные отсутствуют
416	377230.7	2194734.56	данные отсутствуют	данные отсутствуют
417	377121.15	2194718.54	данные отсутствуют	данные отсутствуют
418	376977.95	2194697.55	данные отсутствуют	данные отсутствуют
Государственный регистратор			ФГИС ЕГРН	
полное наименование должности			подпись	
			инициалы, фамилия	

М.П.

Выписка из Единого государственного реестра недвижимости об объекте недвижимости
Сведения о частях земельного участка

Земельный участок				1121
<small>(вид объекта недвижимости)</small>				
Лист № ___ Раздела 4.2	Всего листов раздела 4.2 : ___	Всего разделов: ___	Всего листов выписки: ___	
11.10.2022 № 99/2022/499075847				
Кадастровый номер:		47:23:0000000:52104		

Номер точки	Координаты, м		Описание закрепления на местности	Средняя квадратическая погрешность определения координат характерных точек границы части земельного участка, м
	X	Y		
1	2	3	4	5
419	376883.14	2194683.37	данные отсутствуют	данные отсутствуют
420	376772.66	2194666.88	данные отсутствуют	данные отсутствуют
421	376646.2	2194648.29	данные отсутствуют	данные отсутствуют
422	376565.96	2194636.8	данные отсутствуют	данные отсутствуют
423	376471.06	2194623.34	данные отсутствуют	данные отсутствуют
424	376439.58	2194618.69	данные отсутствуют	данные отсутствуют
425	376293.04	2194597.87	данные отсутствуют	данные отсутствуют
426	376229.02	2194588.74	данные отсутствуют	данные отсутствуют
427	376229.14	2194584.8	данные отсутствуют	данные отсутствуют
428	376268.6	2194590.37	данные отсутствуют	данные отсутствуют
429	376342.11	2194600.52	данные отсутствуют	данные отсутствуют
430	376406.3	2194609.74	данные отсутствуют	данные отсутствуют
431	376440.34	2194614.74	данные отсутствуют	данные отсутствуют
432	376521.67	2194626.46	данные отсутствуют	данные отсутствуют
433	376605.56	2194638.39	данные отсутствуют	данные отсутствуют
434	376688.52	2194650.52	данные отсутствуют	данные отсутствуют
435	376832.34	2194671.84	данные отсутствуют	данные отсутствуют

Государственный регистратор		ФГИС ЕГРН
полное наименование должности	подпись	инициалы, фамилия

М.П.

Выписка из Единого государственного реестра недвижимости об объекте недвижимости
Сведения о частях земельного участка

Земельный участок				1122
<small>(вид объекта недвижимости)</small>				
Лист № __ Раздела 4.2	Всего листов раздела 4.2 : __	Всего разделов: __	Всего листов выписки: __	
11.10.2022 № 99/2022/499075847				
Кадастровый номер:		47:23:0000000:52104		

Номер точки	Координаты, м		Описание закрепления на местности	Средняя квадратическая погрешность определения координат характерных точек границы части земельного участка, м
	X	Y		
1	2	3	4	5
436	377077.79	2194707.9	данные отсутствуют	данные отсутствуют
437	377271	2194736.61	данные отсутствуют	данные отсутствуют
438	377394.27	2194754.29	данные отсутствуют	данные отсутствуют
439	377452.81	2194762.51	данные отсутствуют	данные отсутствуют
440	377503.37	2194769.99	данные отсутствуют	данные отсутствуют
441	377564.06	2194779.02	данные отсутствуют	данные отсутствуют
442	377703.71	2194799.12	данные отсутствуют	данные отсутствуют
443	377838.06	2194818.67	данные отсутствуют	данные отсутствуют
444	377911.09	2194829.42	данные отсутствуют	данные отсутствуют
445	377967.93	2194837.22	данные отсутствуют	данные отсутствуют
446	378003.91	2194842.32	данные отсутствуют	данные отсутствуют
447	378079.26	2194853.41	данные отсутствуют	данные отсутствуют
448	378126.09	2194860.07	данные отсутствуют	данные отсутствуют
449	378187.2	2194868.48	данные отсутствуют	данные отсутствуют
450	378218.52	2194873.36	данные отсутствуют	данные отсутствуют
451	378251.54	2194878.01	данные отсутствуют	данные отсутствуют
452	378279.68	2194882.15	данные отсутствуют	данные отсутствуют

Государственный регистратор		ФГИС ЕГРН
полное наименование должности	подпись	инициалы, фамилия

М.П.

Выписка из Единого государственного реестра недвижимости об объекте недвижимости
Сведения о частях земельного участка

Земельный участок			1123
<small>(вид объекта недвижимости)</small>			
Лист № ____ Раздела 4.2	Всего листов раздела 4.2 : ____	Всего разделов: ____	Всего листов выписки: ____
11.10.2022 № 99/2022/499075847			
Кадастровый номер:		47:23:0000000:52104	

Номер точки	Координаты, м		Описание закрепления на местности	Средняя квадратическая погрешность определения координат характерных точек границы части земельного участка, м
	X	Y		
1	2	3	4	5
453	378327.21	2194889.2	данные отсутствуют	данные отсутствуют
454	378347.22	2194891.97	данные отсутствуют	данные отсутствуют
455	378414.34	2194901.55	данные отсутствуют	данные отсутствуют
456	378445.99	2194906.35	данные отсутствуют	данные отсутствуют
457	378473.9	2194910.41	данные отсутствуют	данные отсутствуют
458	378514.91	2194916.58	данные отсутствуют	данные отсутствуют
459	378528.27	2194918.21	данные отсутствуют	данные отсутствуют

Государственный регистратор		ФГИС ЕГРН
полное наименование должности	подпись	инициалы, фамилия

М.П.

Выписка из Единого государственного реестра недвижимости об объекте недвижимости
Сведения о частях земельного участка

1124

Земельный участок				
<small>(вид объекта недвижимости)</small>				
Лист № __ Раздела 4.2		Всего листов раздела 4.2 : __		Всего разделов: __
Всего листов выписки: __				
11.10.2022 № 99/2022/499075847				
Кадастровый номер:			47:23:0000000:52104	
Сведения о характерных точках границы части (частей) земельного участка				
Учетный номер части: 2				
Система координат: Местная 167				
Зона №				
Номер точки	Координаты, м		Описание закрепления на местности	Средняя квадратическая погрешность определения координат характерных точек границы части земельного участка, м
	X	Y		
1	2	3	4	5
460	378432.24	2194913.71	данные отсутствуют	данные отсутствуют
460	378432.24	2194913.71	данные отсутствуют	данные отсутствуют
461	378318.6	2194896.94	данные отсутствуют	данные отсутствуют
462	378150.66	2194871.54	данные отсутствуют	данные отсутствуют
463	378034.55	2194854.39	данные отсутствуют	данные отсутствуют
464	377798.4	2194819.24	данные отсутствуют	данные отсутствуют
465	377620.27	2194793.2	данные отсутствуют	данные отсутствуют
466	377530.85	2194780.45	данные отсутствуют	данные отсутствуют
467	377412.33	2194762.63	данные отсутствуют	данные отсутствуют
468	377319.33	2194748.84	данные отсутствуют	данные отсутствуют
469	377193.04	2194730.47	данные отсутствуют	данные отсутствуют
470	377126.59	2194720.82	данные отсутствуют	данные отсутствуют
471	377029.76	2194706.97	данные отсутствуют	данные отсутствуют
472	376948.7	2194695.03	данные отсутствуют	данные отсутствуют
473	376884.93	2194685.75	данные отсутствуют	данные отсутствуют
474	376791.35	2194671.78	данные отсутствуют	данные отсутствуют
Государственный регистратор			ФГИС ЕГРН	
полное наименование должности			подпись	
			инициалы, фамилия	

М.П.

Выписка из Единого государственного реестра недвижимости об объекте недвижимости
Сведения о частях земельного участка

Земельный участок				1125
<small>(вид объекта недвижимости)</small>				
Лист № ___ Раздела 4.2	Всего листов раздела 4.2 : ___	Всего разделов: ___	Всего листов выписки: ___	
11.10.2022 № 99/2022/499075847				
Кадастровый номер:		47:23:0000000:52104		

Номер точки	Координаты, м		Описание закрепления на местности	Средняя квадратическая погрешность определения координат характерных точек границы части земельного участка, м
	X	Y		
1	2	3	4	5
475	376706.08	2194659.77	данные отсутствуют	данные отсутствуют
476	376622.47	2194647.37	данные отсутствуют	данные отсутствуют
477	376550.78	2194636.81	данные отсутствуют	данные отсутствуют
478	376487.83	2194627.88	данные отсутствуют	данные отсутствуют
479	376407.53	2194616.11	данные отсутствуют	данные отсутствуют
480	376353.52	2194608.15	данные отсутствуют	данные отсутствуют
481	376308.53	2194601.49	данные отсутствуют	данные отсутствуют
482	376240.83	2194591.57	данные отсутствуют	данные отсутствуют
483	376228.99	2194589.86	данные отсутствуют	данные отсутствуют
484	376229.1	2194586.03	данные отсутствуют	данные отсутствуют
485	376337.13	2194601.55	данные отсутствуют	данные отсутствуют
486	376385.8	2194608.86	данные отсутствуют	данные отсутствуют
487	376454.58	2194619.13	данные отсутствуют	данные отсутствуют
488	376514.02	2194627.68	данные отсутствуют	данные отсутствуют
489	376538.9	2194631.04	данные отсутствуют	данные отсутствуют
490	376644.49	2194646.6	данные отсутствуют	данные отсутствуют
491	376766.7	2194664.4	данные отсутствуют	данные отсутствуют

Государственный регистратор		ФГИС ЕГРН
полное наименование должности	подпись	инициалы, фамилия

М.П.

Выписка из Единого государственного реестра недвижимости об объекте недвижимости
Сведения о частях земельного участка

Земельный участок				1126
<small>(вид объекта недвижимости)</small>				
Лист № __ Раздела 4.2	Всего листов раздела 4.2 : __	Всего разделов: __	Всего листов выписки: __	
11.10.2022 № 99/2022/499075847				
Кадастровый номер:		47:23:0000000:52104		

Номер точки	Координаты, м		Описание закрепления на местности	Средняя квадратическая погрешность определения координат характерных точек границы части земельного участка, м
	X	Y		
1	2	3	4	5
492	376818.71	2194671.76	данные отсутствуют	данные отсутствуют
493	376944.92	2194690.38	данные отсутствуют	данные отсутствуют
494	377052.86	2194706.29	данные отсутствуют	данные отсутствуют
495	377149.11	2194720.05	данные отсутствуют	данные отсутствуют
496	377216.89	2194729.97	данные отсутствуют	данные отсутствуют
497	377273.82	2194738.31	данные отсутствуют	данные отсутствуют
498	377380.66	2194753.89	данные отсутствуют	данные отсутствуют
499	377421.23	2194759.91	данные отсутствуют	данные отсутствуют
500	377535.92	2194777.1	данные отсутствуют	данные отсутствуют
501	377646.45	2194792.98	данные отсутствуют	данные отсутствуют
502	377773.59	2194811.61	данные отсутствуют	данные отсутствуют
503	377800.71	2194815.68	данные отсутствуют	данные отсутствуют
504	377836.86	2194821.05	данные отсутствуют	данные отсутствуют
505	377936.69	2194835.94	данные отсутствуют	данные отсутствуют
506	378009.15	2194846.59	данные отсутствуют	данные отсутствуют
507	378074.34	2194856.23	данные отсутствуют	данные отсутствуют
508	378148.71	2194867.15	данные отсутствуют	данные отсутствуют

Государственный регистратор		ФГИС ЕГРН
полное наименование должности	подпись	инициалы, фамилия

М.П.

Выписка из Единого государственного реестра недвижимости об объекте недвижимости
Сведения о частях земельного участка

Земельный участок			1127
<small>(вид объекта недвижимости)</small>			
Лист № ___ Раздела 4.2	Всего листов раздела 4.2 : ___	Всего разделов: ___	Всего листов выписки: ___
11.10.2022 № 99/2022/499075847			
Кадастровый номер:		47:23:0000000:52104	

Номер точки	Координаты, м		Описание закрепления на местности	Средняя квадратическая погрешность определения координат характерных точек границы части земельного участка, м
	X	Y		
1	2	3	4	5
509	378248.12	2194882.29	данные отсутствуют	данные отсутствуют
510	378308.97	2194891.44	данные отсутствуют	данные отсутствуют
511	378395.62	2194904.48	данные отсутствуют	данные отсутствуют
512	378432.8	2194909.87	данные отсутствуют	данные отсутствуют

Государственный регистратор		ФГИС ЕГРН
полное наименование должности	подпись	инициалы, фамилия

М.П.

Выписка из Единого государственного реестра недвижимости об объекте недвижимости
Сведения о частях земельного участка

1128

Земельный участок				
<small>(вид объекта недвижимости)</small>				
Лист № __ Раздела 4.2		Всего листов раздела 4.2 : __		Всего разделов: __
Всего листов выписки: __				
11.10.2022 № 99/2022/499075847				
Кадастровый номер:			47:23:0000000:52104	
Сведения о характерных точках границы части (частей) земельного участка				
Учетный номер части: 3				
Система координат: Местная 167				
Зона №				
Номер точки	Координаты, м		Описание закрепления на местности	Средняя квадратическая погрешность определения координат характерных точек границы части земельного участка, м
	X	Y		
1	2	3	4	5
105	390722.87	2202665.34	данные отсутствуют	данные отсутствуют
513	390672.17	2202562.57	данные отсутствуют	данные отсутствуют
513	390672.17	2202562.57	данные отсутствуют	данные отсутствуют
514	390690.45	2202595.92	данные отсутствуют	данные отсутствуют
515	390722.46	2202654.34	данные отсутствуют	данные отсутствуют
516	390724.06	2202698.87	данные отсутствуют	данные отсутствуют
517	390692.1	2202640.55	данные отсутствуют	данные отсутствуют
518	390673.77	2202607.1	данные отсутствуют	данные отсутствуют
Государственный регистратор			ФГИС ЕГРН	
полное наименование должности			подпись	
			инициалы, фамилия	

М.П.

Выписка из Единого государственного реестра недвижимости об объекте недвижимости
Сведения о частях земельного участка

1129

Земельный участок				
<small>(вид объекта недвижимости)</small>				
Лист № __ Раздела 4.2		Всего листов раздела 4.2 : __		Всего разделов: __
Всего листов выписки: __				
11.10.2022 № 99/2022/499075847				
Кадастровый номер:			47:23:0000000:52104	
Сведения о характерных точках границы части (частей) земельного участка				
Учетный номер части: 4				
Система координат: Местная 167				
Зона №				
Номер точки	Координаты, м		Описание закрепления на местности	Средняя квадратическая погрешность определения координат характерных точек границы части земельного участка, м
	X	Y		
1	2	3	4	5
124	390674.48	2202627.01	данные отсутствуют	данные отсутствуют
519	390674.18	2202618.29	данные отсутствуют	данные отсутствуют
519	390674.18	2202618.29	данные отсутствуют	данные отсутствуют
520	390692.5	2202651.71	данные отсутствуют	данные отсутствуют
521	390724.46	2202709.93	данные отсутствуют	данные отсутствуют
522	390726.07	2202754.4	данные отсутствуют	данные отсутствуют
523	390694.16	2202696.27	данные отсутствуют	данные отсутствуют
524	390675.76	2202662.78	данные отсутствуют	данные отсутствуют
Государственный регистратор			ФГИС ЕГРН	
полное наименование должности			подпись	
			инициалы, фамилия	

М.П.

Выписка из Единого государственного реестра недвижимости об объекте недвижимости
Сведения о частях земельного участка

1130

Земельный участок			
<small>(вид объекта недвижимости)</small>			
Лист № __ Раздела 4.2	Всего листов раздела 4.2 : __	Всего разделов: __	Всего листов выписки: __
11.10.2022 № 99/2022/499075847			
Кадастровый номер:		47:23:0000000:52104	

Сведения о характерных точках границы части (частей) земельного участка				
Учетный номер части: 5				
Система координат: Местная 167				
Зона №				
Номер точки	Координаты, м		Описание закрепления на местности	Средняя квадратическая погрешность определения координат характерных точек границы части земельного участка, м
	X	Y		
1	2	3	4	5
152	390007.46	2200123.26	данные отсутствуют	данные отсутствуют
525	390024.37	2200114.25	данные отсутствуют	данные отсутствуют
525	390024.37	2200114.25	данные отсутствуют	данные отсутствуют
526	390022.26	2200143.05	данные отсутствуют	данные отсутствуют
527	390016.57	2200137.62	данные отсутствуют	данные отсутствуют
528	390003.84	2200121.12	данные отсутствуют	данные отсутствуют
529	390005.03	2200103.52	данные отсутствуют	данные отсутствуют
530	390023.42	2200113.74	данные отсутствуют	данные отсутствуют

Государственный регистратор		ФГИС ЕГРН
полное наименование должности	подпись	инициалы, фамилия

М.П.

Выписка из Единого государственного реестра недвижимости об объекте недвижимости
Сведения о частях земельного участка

1131

Земельный участок			
<small>(вид объекта недвижимости)</small>			
Лист № __ Раздела 4.2	Всего листов раздела 4.2 : __	Всего разделов: __	Всего листов выписки: __
11.10.2022 № 99/2022/499075847			
Кадастровый номер:		47:23:0000000:52104	

Сведения о характерных точках границы части (частей) земельного участка				
Учетный номер части: 6				
Система координат: Местная 167				
Зона №				
Номер точки	Координаты, м		Описание закрепления на местности	Средняя квадратическая погрешность определения координат характерных точек границы части земельного участка, м
	X	Y		
1	2	3	4	5
531	390045.12	2200125.79	данные отсутствуют	данные отсутствуют
531	390045.12	2200125.79	данные отсутствуют	данные отсутствуют
532	390041.62	2200161.5	данные отсутствуют	данные отсутствуют
533	390023.12	2200143.86	данные отсутствуют	данные отсутствуют
534	390025.99	2200115.15	данные отсутствуют	данные отсутствуют

Государственный регистратор		ФГИС ЕГРН
полное наименование должности	подпись	инициалы, фамилия

М.П.

Выписка из Единого государственного реестра недвижимости об объекте недвижимости
Сведения о частях земельного участка

1132

Земельный участок				
<small>(вид объекта недвижимости)</small>				
Лист № ___ Раздела 4.2		Всего листов раздела 4.2 : ___		Всего разделов: ___
Всего листов выписки: ___				
11.10.2022 № 99/2022/499075847				
Кадастровый номер:			47:23:0000000:52104	
Сведения о характерных точках границы части (частей) земельного участка				
Учетный номер части: 7				
Система координат: Местная 167				
Зона №				
Номер точки	Координаты, м		Описание закрепления на местности	Средняя квадратическая погрешность определения координат характерных точек границы части земельного участка, м
	X	Y		
1	2	3	4	5
75	390525.57	2200453.58	данные отсутствуют	данные отсутствуют
535	390529.97	2200454.04	данные отсутствуют	данные отсутствуют
535	390529.97	2200454.04	данные отсутствуют	данные отсутствуют
536	390501.03	2200449.95	данные отсутствуют	данные отсутствуют
537	390487.59	2200449.97	данные отсутствуют	данные отсутствуют
538	390461.66	2200447.61	данные отсутствуют	данные отсутствуют
539	390452.47	2200435.26	данные отсутствуют	данные отсутствуют
540	390392.51	2200414.92	данные отсутствуют	данные отсутствуют
541	390333.82	2200342.52	данные отсутствуют	данные отсутствуют
542	390257.72	2200273.39	данные отсутствуют	данные отсутствуют
543	390260.4	2200270.43	данные отсутствуют	данные отсутствуют
544	390336.74	2200339.76	данные отсутствуют	данные отсутствуют
545	390387.87	2200402.84	данные отсутствуют	данные отсутствуют
546	390369.55	2200351.63	данные отсутствуют	данные отсутствуют
547	390354.23	2200326.1	данные отсутствуют	данные отсутствуют
548	390352.48	2200322.8	данные отсутствуют	данные отсутствуют
Государственный регистратор			ФГИС ЕГРН	
полное наименование должности			подпись	
			инициалы, фамилия	

М.П.

Выписка из Единого государственного реестра недвижимости об объекте недвижимости
Сведения о частях земельного участка

Земельный участок			1133
<small>(вид объекта недвижимости)</small>			
Лист № ____ Раздела 4.2	Всего листов раздела 4.2 : ____	Всего разделов: ____	Всего листов выписки: ____
11.10.2022 № 99/2022/499075847			
Кадастровый номер:		47:23:0000000:52104	

Номер точки	Координаты, м		Описание закрепления на местности	Средняя квадратическая погрешность определения координат характерных точек границы части земельного участка, м
	X	Y		
1	2	3	4	5
549	390362.57	2200332.25	данные отсутствуют	данные отсутствуют
550	390373.18	2200349.92	данные отсутствуют	данные отсутствуют
551	390395.26	2200411.62	данные отсутствуют	данные отсутствуют
552	390454.95	2200431.88	данные отсутствуют	данные отсутствуют
553	390463.81	2200443.78	данные отсутствуют	данные отсутствуют
554	390525.85	2200449.46	данные отсутствуют	данные отсутствуют

Государственный регистратор		ФГИС ЕГРН
полное наименование должности	подпись	инициалы, фамилия

М.П.

Выписка из Единого государственного реестра недвижимости об объекте недвижимости
Сведения о частях земельного участка

1134

Земельный участок			
<small>(вид объекта недвижимости)</small>			
Лист № __ Раздела 4.2	Всего листов раздела 4.2 : __	Всего разделов: __	Всего листов выписки: __
11.10.2022 № 99/2022/499075847			
Кадастровый номер:		47:23:0000000:52104	

Сведения о характерных точках границы части (частей) земельного участка				
Учетный номер части: 8				
Система координат: Местная 167				
Зона №				
Номер точки	Координаты, м		Описание закрепления на местности	Средняя квадратическая погрешность определения координат характерных точек границы части земельного участка, м
	X	Y		
1	2	3	4	5
555	390531.09	2200570.23	данные отсутствуют	данные отсутствуют
555	390531.09	2200570.23	данные отсутствуют	данные отсутствуют
556	390540.81	2200589	данные отсутствуют	данные отсутствуют
557	390509.54	2200593.67	данные отсутствуют	данные отсутствуют
558	390499.86	2200574.9	данные отсутствуют	данные отсутствуют

Государственный регистратор		ФГИС ЕГРН
полное наименование должности	подпись	инициалы, фамилия

М.П.

Выписка из Единого государственного реестра недвижимости об объекте недвижимости
Сведения о частях земельного участка

1135

Земельный участок			
<small>(вид объекта недвижимости)</small>			
Лист № __ Раздела 4.2	Всего листов раздела 4.2 : __	Всего разделов: __	Всего листов выписки: __
11.10.2022 № 99/2022/499075847			
Кадастровый номер:		47:23:0000000:52104	

Сведения о характерных точках границы части (частей) земельного участка				
Учетный номер части: 9				
Система координат: Местная 167				
Зона №				
Номер точки	Координаты, м		Описание закрепления на местности	Средняя квадратическая погрешность определения координат характерных точек границы части земельного участка, м
	X	Y		
1	2	3	4	5
83	390580.2	2200547.56	данные отсутствуют	данные отсутствуют
84	390607.21	2200518.71	данные отсутствуют	данные отсутствуют
85	390610.42	2200497.55	данные отсутствуют	данные отсутствуют
89	390580.54	2200571.56	данные отсутствуют	данные отсутствуют
90	390538.62	2200569.71	данные отсутствуют	данные отсутствуют
559	390622.68	2200500.9	данные отсутствуют	данные отсутствуют
559	390622.68	2200500.9	данные отсутствуют	данные отсутствуют
560	390615.82	2200512.76	данные отсутствуют	данные отсутствуют
561	390602.5	2200540.31	данные отсутствуют	данные отсутствуют
562	390600.07	2200545.31	данные отсутствуют	данные отсутствуют
563	390593.01	2200559.92	данные отсутствуют	данные отсутствуют
564	390595.32	2200559.44	данные отсутствуют	данные отсутствуют
565	390537.12	2200569.32	данные отсутствуют	данные отсутствуют
566	390568.51	2200564.63	данные отсутствуют	данные отсутствуют
567	390576.58	2200547.94	данные отсутствуют	данные отсутствуют

Государственный регистратор		ФГИС ЕГРН
полное наименование должности	подпись	инициалы, фамилия

М.П.

Выписка из Единого государственного реестра недвижимости об объекте недвижимости
Сведения о частях земельного участка

1136

Земельный участок			
<small>(вид объекта недвижимости)</small>			
Лист № __ Раздела 4.2	Всего листов раздела 4.2 : __	Всего разделов: __	Всего листов выписки: __
11.10.2022 № 99/2022/499075847			
Кадастровый номер:		47:23:0000000:52104	

Сведения о характерных точках границы части (частей) земельного участка				
Учетный номер части: 10				
Система координат: Местная 167				
Зона №				
Номер точки	Координаты, м		Описание закрепления на местности	Средняя квадратическая погрешность определения координат характерных точек границы части земельного участка, м
	X	Y		
1	2	3	4	5
561	390602.5	2200540.31	данные отсутствуют	данные отсутствуют
562	390600.07	2200545.31	данные отсутствуют	данные отсутствуют
568	390599.82	2200534.2	данные отсутствуют	данные отсутствуют
568	390599.82	2200534.2	данные отсутствуют	данные отсутствуют
569	390606.24	2200550.49	данные отсутствуют	данные отсутствуют
570	390602.97	2200553.17	данные отсутствуют	данные отсутствуют
571	390596.44	2200536.55	данные отсутствуют	данные отсутствуют
572	390593.37	2200533.5	данные отсутствуют	данные отсутствуют
573	390596.18	2200530.5	данные отсутствуют	данные отсутствуют

Государственный регистратор		ФГИС ЕГРН
полное наименование должности	подпись	инициалы, фамилия

М.П.

Выписка из Единого государственного реестра недвижимости об объекте недвижимости
Сведения о частях земельного участка

1137

Земельный участок			
(вид объекта недвижимости)			
Лист № __ Раздела 4.2	Всего листов раздела 4.2 : __	Всего разделов: __	Всего листов выписки: __
11.10.2022 № 99/2022/499075847			
Кадастровый номер:		47:23:0000000:52104	

Сведения о характерных точках границы части (частей) земельного участка				
Учетный номер части: 11				
Система координат: Местная 167				
Зона №				
Номер точки	Координаты, м		Описание закрепления на местности	Средняя квадратическая погрешность определения координат характерных точек границы части земельного участка, м
	X	Y		
1	2	3	4	5
136	390574.83	2200751.16	данные отсутствуют	данные отсутствуют
137	390555.19	2200691.54	данные отсутствуют	данные отсутствуют
574	390575.83	2200750.79	данные отсутствуют	данные отсутствуют
574	390575.83	2200750.79	данные отсутствуют	данные отсутствуют
575	390596.5	2200811.22	данные отсутствуют	данные отсутствуют
576	390609.09	2200896.13	данные отсутствуют	данные отсутствуют
577	390595.32	2200831.4	данные отсутствуют	данные отсутствуют
578	390592.58	2200812.15	данные отсутствуют	данные отсутствуют
579	390586.97	2200795.7	данные отсутствуют	данные отсутствуют
580	390533.76	2200641.11	данные отсутствуют	данные отсутствуют
581	390532.44	2200638.03	данные отсутствуют	данные отсутствуют
582	390530.74	2200634.72	данные отсутствуют	данные отсутствуют
583	390535.64	2200634.38	данные отсутствуют	данные отсутствуют
584	390556.33	2200693.73	данные отсутствуют	данные отсутствуют

Государственный регистратор		ФГИС ЕГРН
полное наименование должности	подпись	инициалы, фамилия

М.П.

Выписка из Единого государственного реестра недвижимости об объекте недвижимости
Сведения о частях земельного участка

1138

Земельный участок			
<small>(вид объекта недвижимости)</small>			
Лист № __ Раздела 4.2	Всего листов раздела 4.2 : __	Всего разделов: __	Всего листов выписки: __
11.10.2022 № 99/2022/499075847			
Кадастровый номер:		47:23:0000000:52104	

Сведения о характерных точках границы части (частей) земельного участка				
Учетный номер части: 12				
Система координат: Местная 167				
Зона №				
Номер точки	Координаты, м		Описание закрепления на местности	Средняя квадратическая погрешность определения координат характерных точек границы части земельного участка, м
	X	Y		
1	2	3	4	5
585	390612.6	2200924.38	данные отсутствуют	данные отсутствуют
585	390612.6	2200924.38	данные отсутствуют	данные отсутствуют
586	390620.57	2200980.04	данные отсутствуют	данные отсутствуют
587	390647.85	2200977.35	данные отсутствуют	данные отсутствуют
588	390648.26	2200981.33	данные отсутствуют	данные отсутствуют
589	390618.41	2200984.25	данные отсутствуют	данные отсутствуют

Государственный регистратор		ФГИС ЕГРН
полное наименование должности	подпись	инициалы, фамилия

М.П.

Выписка из Единого государственного реестра недвижимости об объекте недвижимости
Сведения о частях земельного участка

1139

Земельный участок			
<small>(вид объекта недвижимости)</small>			
Лист № __ Раздела 4.2	Всего листов раздела 4.2 : __	Всего разделов: __	Всего листов выписки: __
11.10.2022 № 99/2022/499075847			
Кадастровый номер:		47:23:0000000:52104	

Сведения о характерных точках границы части (частей) земельного участка				
Учетный номер части: 13				
Система координат: Местная 167				
Зона №				
Номер точки	Координаты, м		Описание закрепления на местности	Средняя квадратическая погрешность определения координат характерных точек границы части земельного участка, м
	X	Y		
1	2	3	4	5
590	390648.81	2200993.47	данные отсутствуют	данные отсутствуют
590	390648.81	2200993.47	данные отсутствуют	данные отсутствуют
591	390648.96	2200997.47	данные отсутствуют	данные отсутствуют
592	390618.99	2200997.63	данные отсутствуют	данные отсутствуют
593	390618.85	2200993.63	данные отсутствуют	данные отсутствуют

Государственный регистратор		ФГИС ЕГРН
полное наименование должности	подпись	инициалы, фамилия

М.П.

Выписка из Единого государственного реестра недвижимости об объекте недвижимости
Сведения о частях земельного участка

1140

Земельный участок			
<small>(вид объекта недвижимости)</small>			
Лист № __ Раздела 4.2	Всего листов раздела 4.2 : __	Всего разделов: __	Всего листов выписки: __
11.10.2022 № 99/2022/499075847			
Кадастровый номер:		47:23:0000000:52104	

Сведения о характерных точках границы части (частей) земельного участка				
Учетный номер части: 14				
Система координат: Местная 167				
Зона №				
Номер точки	Координаты, м		Описание закрепления на местности	Средняя квадратическая погрешность определения координат характерных точек границы части земельного участка, м
	X	Y		
1	2	3	4	5
594	390664.34	2201332.41	данные отсутствуют	данные отсутствуют
594	390664.34	2201332.41	данные отсутствуют	данные отсутствуют
595	390668.32	2201332.27	данные отсутствуют	данные отсутствуют
596	390670.1	2201378.42	данные отсутствуют	данные отсутствуют
597	390678.03	2201385.6	данные отсутствуют	данные отсутствуют
598	390678.24	2201391.19	данные отсутствуют	данные отсутствуют
599	390666.17	2201380.25	данные отсутствуют	данные отсутствуют

Государственный регистратор		ФГИС ЕГРН
полное наименование должности	подпись	инициалы, фамилия

М.П.

Выписка из Единого государственного реестра недвижимости об объекте недвижимости
Сведения о частях земельного участка

1141

Земельный участок			
<small>(вид объекта недвижимости)</small>			
Лист № __ Раздела 4.2	Всего листов раздела 4.2 : __	Всего разделов: __	Всего листов выписки: __
11.10.2022 № 99/2022/499075847			
Кадастровый номер:		47:23:0000000:52104	

Сведения о характерных точках границы части (частей) земельного участка				
Учетный номер части: 15				
Система координат: Местная 167				
Зона №				
Номер точки	Координаты, м		Описание закрепления на местности	Средняя квадратическая погрешность определения координат характерных точек границы части земельного участка, м
	X	Y		
1	2	3	4	5
17	389019.26	2199496.91	данные отсутствуют	данные отсутствуют
17	389019.26	2199496.91	данные отсутствуют	данные отсутствуют
600	389023.39	2199499.41	данные отсутствуют	данные отсутствуют
601	389018.84	2199508.38	данные отсутствуют	данные отсутствуют
602	389014.46	2199505.72	данные отсутствуют	данные отсутствуют

Государственный регистратор		ФГИС ЕГРН
полное наименование должности	подпись	инициалы, фамилия

М.П.

Выписка из Единого государственного реестра недвижимости об объекте недвижимости
Сведения о частях земельного участка

1142

Земельный участок				
<small>(вид объекта недвижимости)</small>				
Лист № ___ Раздела 4.2		Всего листов раздела 4.2 : ___		Всего разделов: ___
Всего листов выписки: ___				
11.10.2022 № 99/2022/499075847				
Кадастровый номер:			47:23:0000000:52104	
Сведения о характерных точках границы части (частей) земельного участка				
Учетный номер части: 16				
Система координат: Местная 167				
Зона №				
Номер точки	Координаты, м		Описание закрепления на местности	Средняя квадратическая погрешность определения координат характерных точек границы части земельного участка, м
	X	Y		
1	2	3	4	5
35	389652.67	2199881.37	данные отсутствуют	данные отсутствуют
36	389661.38	2199886.77	данные отсутствуют	данные отсутствуют
603	389752.89	2199937.43	данные отсутствуют	данные отсутствуют
603	389752.89	2199937.43	данные отсутствуют	данные отсутствуют
604	389750.13	2199940.46	данные отсутствуют	данные отсутствуют
605	389742.89	2199934.51	данные отсутствуют	данные отсутствуют
606	389726.17	2199925.86	данные отсутствуют	данные отсутствуют
607	389709.86	2199913.91	данные отсутствуют	данные отсутствуют
608	389691.2	2199904.79	данные отсутствуют	данные отсутствуют
609	389639.88	2199873.94	данные отсутствуют	данные отсутствуют
610	389606.19	2199854.5	данные отсутствуют	данные отсутствуют
611	389602.44	2199861.1	данные отсутствуют	данные отсутствуют
612	389599.03	2199859	данные отсутствуют	данные отсутствуют
613	389604.71	2199849.03	данные отсутствуют	данные отсутствуют
614	389641.92	2199870.5	данные отсутствуют	данные отсутствуют
615	389654.51	2199878.15	данные отсутствуют	данные отсутствуют
Государственный регистратор			ФГИС ЕГРН	
полное наименование должности			подпись	
			инициалы, фамилия	

М.П.

Выписка из Единого государственного реестра недвижимости об объекте недвижимости
Сведения о частях земельного участка

Земельный участок			1143
<small>(вид объекта недвижимости)</small>			
Лист № ____ Раздела 4.2	Всего листов раздела 4.2 : ____	Всего разделов: ____	Всего листов выписки: ____
11.10.2022 № 99/2022/499075847			
Кадастровый номер:		47:23:0000000:52104	

Номер точки	Координаты, м		Описание закрепления на местности	Средняя квадратическая погрешность определения координат характерных точек границы части земельного участка, м
	X	Y		
1	2	3	4	5
616	389663.4	2199883.53	данные отсутствуют	данные отсутствуют
617	389693.12	2199901.28	данные отсутствуют	данные отсутствуют
618	389711.93	2199910.47	данные отсутствуют	данные отсутствуют
619	389728.28	2199922.45	данные отсутствуют	данные отсутствуют
620	389745.08	2199931.13	данные отсутствуют	данные отсутствуют

Государственный регистратор		ФГИС ЕГРН
полное наименование должности	подпись	инициалы, фамилия

М.П.

Выписка из Единого государственного реестра недвижимости об объекте недвижимости
Сведения о частях земельного участка

1144

Земельный участок			
<small>(вид объекта недвижимости)</small>			
Лист № __ Раздела 4.2	Всего листов раздела 4.2 : __	Всего разделов: __	Всего листов выписки: __
11.10.2022 № 99/2022/499075847			
Кадастровый номер:		47:23:0000000:52104	

Сведения о характерных точках границы части (частей) земельного участка				
Учетный номер части: 17				
Система координат: Местная 167				
Зона №				
Номер точки	Координаты, м		Описание закрепления на местности	Средняя квадратическая погрешность определения координат характерных точек границы части земельного участка, м
	X	Y		
1	2	3	4	5
38	389783.3	2199952.76	данные отсутствуют	данные отсутствуют
621	389784.83	2199950.2	данные отсутствуют	данные отсутствуют
621	389784.83	2199950.2	данные отсутствуют	данные отсутствуют
622	389792.68	2199954.82	данные отсутствуют	данные отсутствуют
623	389754.85	2199953.31	данные отсутствуют	данные отсутствуют
624	389747.63	2199949.02	данные отсутствуют	данные отсутствуют
625	389779.13	2199950.27	данные отсутствуют	данные отсутствуют

Государственный регистратор		ФГИС ЕГРН
полное наименование должности	подпись	инициалы, фамилия

М.П.

Выписка из Единого государственного реестра недвижимости об объекте недвижимости
Сведения о частях земельного участка

1145

Земельный участок			
<small>(вид объекта недвижимости)</small>			
Лист № __ Раздела 4.2	Всего листов раздела 4.2 : __	Всего разделов: __	Всего листов выписки: __
11.10.2022 № 99/2022/499075847			
Кадастровый номер:		47:23:0000000:52104	

Сведения о характерных точках границы части (частей) земельного участка				
Учетный номер части: 18				
Система координат: Местная 167				
Зона №				
Номер точки	Координаты, м		Описание закрепления на местности	Средняя квадратическая погрешность определения координат характерных точек границы части земельного участка, м
	X	Y		
1	2	3	4	5
626	389926.65	2199951.03	данные отсутствуют	данные отсутствуют
626	389926.65	2199951.03	данные отсутствуют	данные отсутствуют
627	389922.88	2199955.34	данные отсутствуют	данные отсутствуют
628	389915.92	2199955.52	данные отсутствуют	данные отсутствуют

Государственный регистратор		ФГИС ЕГРН
полное наименование должности	подпись	инициалы, фамилия

М.П.

Выписка из Единого государственного реестра недвижимости об объекте недвижимости
Сведения о частях земельного участка

1146

Земельный участок			
<small>(вид объекта недвижимости)</small>			
Лист № __ Раздела 4.2	Всего листов раздела 4.2 : __	Всего разделов: __	Всего листов выписки: __
11.10.2022 № 99/2022/499075847			
Кадастровый номер:		47:23:0000000:52104	

Сведения о характерных точках границы части (частей) земельного участка				
Учетный номер части: 19				
Система координат: Местная 167				
Зона №				
Номер точки	Координаты, м		Описание закрепления на местности	Средняя квадратическая погрешность определения координат характерных точек границы части земельного участка, м
	X	Y		
1	2	3	4	5
525	390024.37	2200114.25	данные отсутствуют	данные отсутствуют
529	390005.03	2200103.52	данные отсутствуют	данные отсутствуют
530	390023.42	2200113.74	данные отсутствуют	данные отсутствуют
629	390037.42	2199892.81	данные отсутствуют	данные отсутствуют
629	390037.42	2199892.81	данные отсутствуют	данные отсутствуют
630	390042.73	2199911.45	данные отсутствуют	данные отсутствуют
631	390035.61	2199980.8	данные отсутствуют	данные отсутствуют
632	390029.19	2200045.59	данные отсутствуют	данные отсутствуют
633	390006.67	2200081	данные отсутствуют	данные отсутствуют
634	390024.79	2200091.71	данные отсутствуют	данные отсутствуют

Государственный регистратор		ФГИС ЕГРН
полное наименование должности	подпись	инициалы, фамилия

М.П.

Выписка из Единого государственного реестра недвижимости об объекте недвижимости
Сведения о частях земельного участка

1147

Земельный участок			
<small>(вид объекта недвижимости)</small>			
Лист № __ Раздела 4.2	Всего листов раздела 4.2 : __	Всего разделов: __	Всего листов выписки: __
11.10.2022 № 99/2022/499075847			
Кадастровый номер:		47:23:0000000:52104	

Сведения о характерных точках границы части (частей) земельного участка				
Учетный номер части: 20				
Система координат: Местная 167				
Зона №				
Номер точки	Координаты, м		Описание закрепления на местности	Средняя квадратическая погрешность определения координат характерных точек границы части земельного участка, м
	X	Y		
1	2	3	4	5
531	390045.12	2200125.79	данные отсутствуют	данные отсутствуют
534	390025.99	2200115.15	данные отсутствуют	данные отсутствуют
635	390051.09	2199945.28	данные отсутствуют	данные отсутствуют
635	390051.09	2199945.28	данные отсутствуют	данные отсутствуют
636	390053.2	2200016.74	данные отсутствуют	данные отсутствуют
637	390052.91	2200048.02	данные отсутствуют	данные отсутствуют
638	390038.85	2200122.32	данные отсутствуют	данные отсутствуют
639	390032.56	2200052.32	данные отсутствуют	данные отсутствуют
640	390033.38	2200025.05	данные отсутствуют	данные отсутствуют
641	390031.94	2199975.45	данные отсутствуют	данные отсутствуют
642	390037.2	2199890.68	данные отсутствуют	данные отсутствуют

Государственный регистратор		ФГИС ЕГРН
полное наименование должности	подпись	инициалы, фамилия

М.П.

Выписка из Единого государственного реестра недвижимости об объекте недвижимости
Сведения о частях земельного участка

1148

Земельный участок			
<small>(вид объекта недвижимости)</small>			
Лист № __ Раздела 4.2	Всего листов раздела 4.2 : __	Всего разделов: __	Всего листов выписки: __
11.10.2022 № 99/2022/499075847			
Кадастровый номер:		47:23:0000000:52104	

Сведения о характерных точках границы части (частей) земельного участка				
Учетный номер части: 21				
Система координат: Местная 167				
Зона №				
Номер точки	Координаты, м		Описание закрепления на местности	Средняя квадратическая погрешность определения координат характерных точек границы части земельного участка, м
	X	Y		
1	2	3	4	5
197	389009.68	2199514.49	данные отсутствуют	данные отсутствуют
601	389018.84	2199508.38	данные отсутствуют	данные отсутствуют
602	389014.46	2199505.72	данные отсутствуют	данные отсутствуют
602	389014.46	2199505.72	данные отсутствуют	данные отсутствуют
643	389014.32	2199517.3	данные отсутствуют	данные отсутствуют

Государственный регистратор		ФГИС ЕГРН
полное наименование должности	подпись	инициалы, фамилия

М.П.

Выписка из Единого государственного реестра недвижимости об объекте недвижимости
Сведения о частях земельного участка

1149

Земельный участок			
<small>(вид объекта недвижимости)</small>			
Лист № __ Раздела 4.2	Всего листов раздела 4.2 : __	Всего разделов: __	Всего листов выписки: __
11.10.2022 № 99/2022/499075847			
Кадастровый номер:		47:23:0000000:52104	

Сведения о характерных точках границы части (частей) земельного участка				
Учетный номер части: 22				
Система координат: Местная 167				
Зона №				
Номер точки	Координаты, м		Описание закрепления на местности	Средняя квадратическая погрешность определения координат характерных точек границы части земельного участка, м
	X	Y		
1	2	3	4	5
644	389132.94	2199599.46	данные отсутствуют	данные отсутствуют
644	389132.94	2199599.46	данные отсутствуют	данные отсутствуют
645	389040.98	2199543.3	данные отсутствуют	данные отсутствуют
646	389043.05	2199539.89	данные отсутствуют	данные отсутствуют
647	389135.01	2199596.03	данные отсутствуют	данные отсутствуют

Государственный регистратор		ФГИС ЕГРН
полное наименование должности	подпись	инициалы, фамилия

М.П.

Выписка из Единого государственного реестра недвижимости об объекте недвижимости
Сведения о частях земельного участка

1150

Земельный участок			
<small>(вид объекта недвижимости)</small>			
Лист № __ Раздела 4.2	Всего листов раздела 4.2 : __	Всего разделов: __	Всего листов выписки: __
11.10.2022 № 99/2022/499075847			
Кадастровый номер:		47:23:0000000:52104	

Сведения о характерных точках границы части (частей) земельного участка				
Учетный номер части: 23				
Система координат: Местная 167				
Зона №				
Номер точки	Координаты, м		Описание закрепления на местности	Средняя квадратическая погрешность определения координат характерных точек границы части земельного участка, м
	X	Y		
1	2	3	4	5
189	389344.23	2199722.89	данные отсутствуют	данные отсутствуют
190	389326.81	2199712.06	данные отсутствуют	данные отсутствуют
648	389346.46	2199723.66	данные отсутствуют	данные отсутствуют
648	389346.46	2199723.66	данные отсутствуют	данные отсутствуют
649	389326.07	2199711.3	данные отсутствуют	данные отсутствуют

Государственный регистратор		ФГИС ЕГРН
полное наименование должности	подпись	инициалы, фамилия

М.П.

Выписка из Единого государственного реестра недвижимости об объекте недвижимости
Сведения о частях земельного участка

1151

Земельный участок			
<small>(вид объекта недвижимости)</small>			
Лист № __ Раздела 4.2	Всего листов раздела 4.2 : __	Всего разделов: __	Всего листов выписки: __
11.10.2022 № 99/2022/499075847			
Кадастровый номер:		47:23:0000000:52104	

Сведения о характерных точках границы части (частей) земельного участка				
Учетный номер части: 24				
Система координат: Местная 167				
Зона №				
Номер точки	Координаты, м		Описание закрепления на местности	Средняя квадратическая погрешность определения координат характерных точек границы части земельного участка, м
	X	Y		
1	2	3	4	5
182	389599.42	2199879.18	данные отсутствуют	данные отсутствуют
183	389525.21	2199834.03	данные отсутствуют	данные отсутствуют
650	389600.31	2199877.74	данные отсутствуют	данные отсутствуют
650	389600.31	2199877.74	данные отсутствуют	данные отсутствуют
651	389525.99	2199832.77	данные отсутствуют	данные отсутствуют

Государственный регистратор		ФГИС ЕГРН
полное наименование должности	подпись	инициалы, фамилия

М.П.

Выписка из Единого государственного реестра недвижимости об объекте недвижимости
Сведения о частях земельного участка

1152

Земельный участок			
<small>(вид объекта недвижимости)</small>			
Лист № __ Раздела 4.2	Всего листов раздела 4.2 : __	Всего разделов: __	Всего листов выписки: __
11.10.2022 № 99/2022/499075847			
Кадастровый номер:		47:23:0000000:52104	

Сведения о характерных точках границы части (частей) земельного участка				
Учетный номер части: 25				
Система координат: Местная 167				
Зона №				
Номер точки	Координаты, м		Описание закрепления на местности	Средняя квадратическая погрешность определения координат характерных точек границы части земельного участка, м
	X	Y		
1	2	3	4	5
611	389602.44	2199861.1	данные отсутствуют	данные отсутствуют
612	389599.03	2199859	данные отсутствуют	данные отсутствуют
612	389599.03	2199859	данные отсутствуют	данные отсутствуют
652	389594.02	2199875.89	данные отсутствуют	данные отсутствуют
653	389590.45	2199873.72	данные отсутствуют	данные отсутствуют

Государственный регистратор		ФГИС ЕГРН
полное наименование должности	подпись	инициалы, фамилия

М.П.

Выписка из Единого государственного реестра недвижимости об объекте недвижимости
Сведения о частях земельного участка

1153

Земельный участок			
<small>(вид объекта недвижимости)</small>			
Лист № __ Раздела 4.2	Всего листов раздела 4.2 : __	Всего разделов: __	Всего листов выписки: __
11.10.2022 № 99/2022/499075847			
Кадастровый номер:		47:23:0000000:52104	

Сведения о характерных точках границы части (частей) земельного участка				
Учетный номер части: 26				
Система координат: Местная 167				
Зона №				
Номер точки	Координаты, м		Описание закрепления на местности	Средняя квадратическая погрешность определения координат характерных точек границы части земельного участка, м
	X	Y		
1	2	3	4	5
179	389720.88	2199950.14	данные отсутствуют	данные отсутствуют
623	389754.85	2199953.31	данные отсутствуют	данные отсутствуют
624	389747.63	2199949.02	данные отсутствуют	данные отсутствуют
624	389747.63	2199949.02	данные отсутствуют	данные отсутствуют
654	389721.8	2199951.99	данные отсутствуют	данные отсутствуют
655	389717.01	2199947.79	данные отсутствуют	данные отсутствуют

Государственный регистратор		ФГИС ЕГРН
полное наименование должности	подпись	инициалы, фамилия

М.П.

Выписка из Единого государственного реестра недвижимости об объекте недвижимости
Сведения о частях земельного участка

1154

Земельный участок			
<small>(вид объекта недвижимости)</small>			
Лист № __ Раздела 4.2	Всего листов раздела 4.2 : __	Всего разделов: __	Всего листов выписки: __
11.10.2022 № 99/2022/499075847			
Кадастровый номер:		47:23:0000000:52104	

Сведения о характерных точках границы части (частей) земельного участка				
Учетный номер части: 27				
Система координат: Местная 167				
Зона №				
Номер точки	Координаты, м		Описание закрепления на местности	Средняя квадратическая погрешность определения координат характерных точек границы части земельного участка, м
	X	Y		
1	2	3	4	5
656	388564.45	2199214.19	данные отсутствуют	данные отсутствуют
656	388564.45	2199214.19	данные отсутствуют	данные отсутствуют
657	388539.41	2199199.45	данные отсутствуют	данные отсутствуют
658	388496.78	2199174.17	данные отсутствуют	данные отсутствуют
659	388405.6	2199120.99	данные отсутствуют	данные отсутствуют
660	388404.34	2199098.89	данные отсутствуют	данные отсутствуют
661	388408.49	2199101.38	данные отсутствуют	данные отсутствуют
662	388409.48	2199118.63	данные отсутствуют	данные отсутствуют
663	388498.82	2199170.71	данные отсутствуют	данные отсутствуют
664	388541.47	2199196.01	данные отсутствуют	данные отсутствуют
665	388566.53	2199210.76	данные отсутствуют	данные отсутствуют

Государственный регистратор		ФГИС ЕГРН
полное наименование должности	подпись	инициалы, фамилия

М.П.

Выписка из Единого государственного реестра недвижимости об объекте недвижимости
Сведения о частях земельного участка

1155

Земельный участок			
<small>(вид объекта недвижимости)</small>			
Лист № ___ Раздела 4.2	Всего листов раздела 4.2 : ___	Всего разделов: ___	Всего листов выписки: ___
11.10.2022 № 99/2022/499075847			
Кадастровый номер:		47:23:0000000:52104	

Сведения о характерных точках границы части (частей) земельного участка				
Учетный номер части: 28				
Система координат: Местная 167				
Зона №				
Номер точки	Координаты, м		Описание закрепления на местности	Средняя квадратическая погрешность определения координат характерных точек границы части земельного участка, м
	X	Y		
1	2	3	4	5
666	388662.44	2199276.58	данные отсутствуют	данные отсутствуют
666	388662.44	2199276.58	данные отсутствуют	данные отсутствуют
667	388655.1	2199287.97	данные отсутствуют	данные отсутствуют
668	388653.52	2199287.02	данные отсутствуют	данные отсутствуют
669	388651.65	2199285.88	данные отсутствуют	данные отсутствуют
670	388658.98	2199274.51	данные отсутствуют	данные отсутствуют

Государственный регистратор		ФГИС ЕГРН
полное наименование должности	подпись	инициалы, фамилия

М.П.

Выписка из Единого государственного реестра недвижимости об объекте недвижимости
Сведения о частях земельного участка

1156

Земельный участок			
<small>(вид объекта недвижимости)</small>			
Лист № __ Раздела 4.2	Всего листов раздела 4.2 : __	Всего разделов: __	Всего листов выписки: __
11.10.2022 № 99/2022/499075847			
Кадастровый номер:		47:23:0000000:52104	

Сведения о характерных точках границы части (частей) земельного участка				
Учетный номер части: 29				
Система координат: Местная 167				
Зона №				
Номер точки	Координаты, м		Описание закрепления на местности	Средняя квадратическая погрешность определения координат характерных точек границы части земельного участка, м
	X	Y		
1	2	3	4	5
17	389019.26	2199496.91	данные отсутствуют	данные отсутствуют
17	389019.26	2199496.91	данные отсутствуют	данные отсутствуют
602	389014.46	2199505.72	данные отсутствуют	данные отсутствуют
671	389001.65	2199497.97	данные отсутствуют	данные отсутствуют
672	389006.04	2199488.89	данные отсутствуют	данные отсутствуют

Государственный регистратор		ФГИС ЕГРН
полное наименование должности	подпись	инициалы, фамилия

М.П.

Выписка из Единого государственного реестра недвижимости об объекте недвижимости
Сведения о частях земельного участка

1157

Земельный участок			
<small>(вид объекта недвижимости)</small>			
Лист № __ Раздела 4.2	Всего листов раздела 4.2 : __	Всего разделов: __	Всего листов выписки: __
11.10.2022 № 99/2022/499075847			
Кадастровый номер:		47:23:0000000:52104	

Сведения о характерных точках границы части (частей) земельного участка				
Учетный номер части: 30				
Система координат: Местная 167				
Зона №				
Номер точки	Координаты, м		Описание закрепления на местности	Средняя квадратическая погрешность определения координат характерных точек границы части земельного участка, м
	X	Y		
1	2	3	4	5
207	388455.13	2199204.24	данные отсутствуют	данные отсутствуют
207	388455.13	2199204.24	данные отсутствуют	данные отсутствуют
673	388450.78	2199201.59	данные отсутствуют	данные отсутствуют
674	388372.57	2199145.61	данные отсутствуют	данные отсутствуют
675	388374.67	2199142.2	данные отсутствуют	данные отсутствуют
676	388457	2199201.14	данные отсутствуют	данные отсутствуют

Государственный регистратор		ФГИС ЕГРН
полное наименование должности	подпись	инициалы, фамилия

М.П.

Выписка из Единого государственного реестра недвижимости об объекте недвижимости
Сведения о частях земельного участка

1158

Земельный участок			
<small>(вид объекта недвижимости)</small>			
Лист № __ Раздела 4.2	Всего листов раздела 4.2 : __	Всего разделов: __	Всего листов выписки: __
11.10.2022 № 99/2022/499075847			
Кадастровый номер:		47:23:0000000:52104	

Сведения о характерных точках границы части (частей) земельного участка				
Учетный номер части: 31				
Система координат: Местная 167				
Зона №				
Номер точки	Координаты, м		Описание закрепления на местности	Средняя квадратическая погрешность определения координат характерных точек границы части земельного участка, м
	X	Y		
1	2	3	4	5
667	388655.1	2199287.97	данные отсутствуют	данные отсутствуют
667	388655.1	2199287.97	данные отсутствуют	данные отсутствуют
669	388651.65	2199285.88	данные отсутствуют	данные отсутствуют
677	388649.68	2199296.31	данные отсутствуют	данные отсутствуют
678	388646.29	2199294.24	данные отсутствуют	данные отсутствуют

Государственный регистратор		ФГИС ЕГРН
полное наименование должности	подпись	инициалы, фамилия

М.П.

Выписка из Единого государственного реестра недвижимости об объекте недвижимости
Сведения о частях земельного участка

1159

Земельный участок			
<small>(вид объекта недвижимости)</small>			
Лист № __ Раздела 4.2	Всего листов раздела 4.2 : __	Всего разделов: __	Всего листов выписки: __
11.10.2022 № 99/2022/499075847			
Кадастровый номер:		47:23:0000000:52104	

Сведения о характерных точках границы части (частей) земельного участка				
Учетный номер части: 32				
Система координат: Местная 167				
Зона №				
Номер точки	Координаты, м		Описание закрепления на местности	Средняя квадратическая погрешность определения координат характерных точек границы части земельного участка, м
	X	Y		
1	2	3	4	5
602	389014.46	2199505.72	данные отсутствуют	данные отсутствуют
602	389014.46	2199505.72	данные отсутствуют	данные отсутствуют
671	389001.65	2199497.97	данные отсутствуют	данные отсутствуют
679	389009.68	2199514.48	данные отсутствуют	данные отсутствуют
680	388997.29	2199506.98	данные отсутствуют	данные отсутствуют

Государственный регистратор		ФГИС ЕГРН
полное наименование должности	подпись	инициалы, фамилия

М.П.

Выписка из Единого государственного реестра недвижимости об объекте недвижимости
Сведения о частях земельного участка

1160

Земельный участок			
<small>(вид объекта недвижимости)</small>			
Лист № __ Раздела 4.2	Всего листов раздела 4.2 : __	Всего разделов: __	Всего листов выписки: __
11.10.2022 № 99/2022/499075847			
Кадастровый номер:		47:23:0000000:52104	

Сведения о характерных точках границы части (частей) земельного участка				
Учетный номер части: 33				
Система координат: Местная 167				
Зона №				
Номер точки	Координаты, м		Описание закрепления на местности	Средняя квадратическая погрешность определения координат характерных точек границы части земельного участка, м
	X	Y		
1	2	3	4	5
199	388916.72	2199462.53	данные отсутствуют	данные отсутствуют
199	388916.72	2199462.53	данные отсутствуют	данные отсутствуют
200	388897.59	2199450.97	данные отсутствуют	данные отсутствуют
681	388897.85	2199450.5	данные отсутствуют	данные отсутствуют
682	388916.93	2199462.18	данные отсутствуют	данные отсутствуют

Государственный регистратор		ФГИС ЕГРН
полное наименование должности	подпись	инициалы, фамилия

М.П.

Выписка из Единого государственного реестра недвижимости об объекте недвижимости
Сведения о частях земельного участка

1161

Земельный участок			
<small>(вид объекта недвижимости)</small>			
Лист № __ Раздела 4.2	Всего листов раздела 4.2 : __	Всего разделов: __	Всего листов выписки: __
11.10.2022 № 99/2022/499075847			
Кадастровый номер:		47:23:0000000:52104	

Сведения о характерных точках границы части (частей) земельного участка				
Учетный номер части: 34				
Система координат: Местная 167				
Зона №				
Номер точки	Координаты, м		Описание закрепления на местности	Средняя квадратическая погрешность определения координат характерных точек границы части земельного участка, м
	X	Y		
1	2	3	4	5
683	388400.48	2199096.56	данные отсутствуют	данные отсутствуют
683	388400.48	2199096.56	данные отсутствуют	данные отсутствуют
684	388383.13	2199123.47	данные отсутствуют	данные отсутствуют
685	388361.83	2199110.65	данные отсутствуют	данные отсутствуют
686	388340.3	2199097.65	данные отсутствуют	данные отсутствуют
687	388357.64	2199070.73	данные отсутствуют	данные отсутствуют

Государственный регистратор		ФГИС ЕГРН
полное наименование должности	подпись	инициалы, фамилия

М.П.

Выписка из Единого государственного реестра недвижимости об объекте недвижимости
Сведения о частях земельного участка

1162

Земельный участок				
<small>(вид объекта недвижимости)</small>				
Лист № __ Раздела 4.2		Всего листов раздела 4.2 : __		Всего разделов: __
Всего листов выписки: __				
11.10.2022 № 99/2022/499075847				
Кадастровый номер:			47:23:0000000:52104	
Сведения о характерных точках границы части (частей) земельного участка				
Учетный номер части: 35				
Система координат: Местная 167				
Зона №				
Номер точки	Координаты, м		Описание закрепления на местности	Средняя квадратическая погрешность определения координат характерных точек границы части земельного участка, м
	X	Y		
1	2	3	4	5
674	388372.57	2199145.61	данные отсутствуют	данные отсутствуют
675	388374.67	2199142.2	данные отсутствуют	данные отсутствуют
675	388374.67	2199142.2	данные отсутствуют	данные отсутствуют
688	388349.81	2199129.32	данные отсутствуют	данные отсутствуют
689	388242.54	2199065.02	данные отсутствуют	данные отсутствуют
690	388159.07	2199014.39	данные отсутствуют	данные отсутствуют
691	388072	2198962.57	данные отсутствуют	данные отсутствуют
692	388022.09	2198932.98	данные отсутствуют	данные отсутствуют
693	387976.51	2198906.59	данные отсутствуют	данные отсутствуют
694	387923.71	2198870.34	данные отсутствуют	данные отсутствуют
695	387897.71	2198854	данные отсутствуют	данные отсутствуют
696	387841.09	2198820.24	данные отсутствуют	данные отсутствуют
697	387679.97	2198721.55	данные отсутствуют	данные отсутствуют
698	387597.8	2198674.55	данные отсутствуют	данные отсутствуют
699	387556.17	2198650.02	данные отсутствуют	данные отсутствуют
700	387392.41	2198549.03	данные отсутствуют	данные отсутствуют
Государственный регистратор			ФГИС ЕГРН	
полное наименование должности			подпись	
			инициалы, фамилия	

М.П.

Выписка из Единого государственного реестра недвижимости об объекте недвижимости
Сведения о частях земельного участка

Земельный участок				1163
<small>(вид объекта недвижимости)</small>				
Лист № ___ Раздела 4.2	Всего листов раздела 4.2 : ___	Всего разделов: ___	Всего листов выписки: ___	
11.10.2022 № 99/2022/499075847				
Кадастровый номер:		47:23:0000000:52104		

Номер точки	Координаты, м		Описание закрепления на местности	Средняя квадратическая погрешность определения координат характерных точек границы части земельного участка, м
	X	Y		
1	2	3	4	5
701	387394.85	2198545.52	данные отсутствуют	данные отсутствуют
702	387500.96	2198611.54	данные отсутствуют	данные отсутствуют
703	387570.78	2198654.3	данные отсутствуют	данные отсутствуют
704	387664.59	2198708.46	данные отсутствуют	данные отсутствуют
705	387695.93	2198726.74	данные отсутствуют	данные отсутствуют
706	387852.8	2198822.43	данные отсутствуют	данные отсутствуют
707	387904.72	2198853.42	данные отсутствуют	данные отсутствуют
708	387927.09	2198867.74	данные отсутствуют	данные отсутствуют
709	387978.65	2198903.19	данные отсутствуют	данные отсутствуют
710	387996.86	2198913.65	данные отсутствуют	данные отсутствуют
711	388027.04	2198930.81	данные отсутствуют	данные отсутствуют
712	388052.82	2198946.28	данные отсутствуют	данные отсутствуют
713	388167.42	2199014.96	данные отсутствуют	данные отсутствуют
714	388228.95	2199052.63	данные отсутствуют	данные отсутствуют
715	388281.1	2199083.85	данные отсутствуют	данные отсутствуют
716	388352	2199125.96	данные отсутствуют	данные отсутствуют

Государственный регистратор		ФГИС ЕГРН
полное наименование должности	подпись	инициалы, фамилия

М.П.

Выписка из Единого государственного реестра недвижимости об объекте недвижимости
Сведения о частях земельного участка

1164

Земельный участок			
<small>(вид объекта недвижимости)</small>			
Лист № __ Раздела 4.2	Всего листов раздела 4.2 : __	Всего разделов: __	Всего листов выписки: __
11.10.2022 № 99/2022/499075847			
Кадастровый номер:		47:23:0000000:52104	

Сведения о характерных точках границы части (частей) земельного участка				
Учетный номер части: 36				
Система координат: Местная 167				
Зона №				
Номер точки	Координаты, м		Описание закрепления на местности	Средняя квадратическая погрешность определения координат характерных точек границы части земельного участка, м
	X	Y		
1	2	3	4	5
684	388383.13	2199123.47	данные отсутствуют	данные отсутствуют
684	388383.13	2199123.47	данные отсутствуют	данные отсутствуют
686	388340.3	2199097.65	данные отсутствуют	данные отсутствуют
717	388365.72	2199150.3	данные отсутствуют	данные отсутствуют
718	388323.25	2199124.72	данные отсутствуют	данные отсутствуют
719	388361.83	2199110.64	данные отсутствуют	данные отсутствуют

Государственный регистратор		ФГИС ЕГРН
полное наименование должности	подпись	инициалы, фамилия

М.П.

Выписка из Единого государственного реестра недвижимости об объекте недвижимости
Сведения о частях земельного участка

1165

Земельный участок			
<small>(вид объекта недвижимости)</small>			
Лист № __ Раздела 4.2	Всего листов раздела 4.2 : __	Всего разделов: __	Всего листов выписки: __
11.10.2022 № 99/2022/499075847			
Кадастровый номер:		47:23:0000000:52104	

Сведения о характерных точках границы части (частей) земельного участка				
Учетный номер части: 37				
Система координат: Местная 167				
Зона №				
Номер точки	Координаты, м		Описание закрепления на местности	Средняя квадратическая погрешность определения координат характерных точек границы части земельного участка, м
	X	Y		
1	2	3	4	5
720	387407.23	2198497.69	данные отсутствуют	данные отсутствуют
720	387407.23	2198497.69	данные отсутствуют	данные отсутствуют
721	387383.83	2198520.85	данные отсутствуют	данные отсутствуют
722	387376.05	2198516.17	данные отсутствуют	данные отсутствуют
723	387366.17	2198510.19	данные отсутствуют	данные отсутствуют
724	387389.56	2198487.03	данные отсутствуют	данные отсутствуют

Государственный регистратор		ФГИС ЕГРН
полное наименование должности	подпись	инициалы, фамилия

М.П.

Выписка из Единого государственного реестра недвижимости об объекте недвижимости
Сведения о частях земельного участка

1166

Земельный участок			
<small>(вид объекта недвижимости)</small>			
Лист № __ Раздела 4.2	Всего листов раздела 4.2 : __	Всего разделов: __	Всего листов выписки: __
11.10.2022 № 99/2022/499075847			
Кадастровый номер:		47:23:0000000:52104	

Сведения о характерных точках границы части (частей) земельного участка				
Учетный номер части: 38				
Система координат: Местная 167				
Зона №				
Номер точки	Координаты, м		Описание закрепления на местности	Средняя квадратическая погрешность определения координат характерных точек границы части земельного участка, м
	X	Y		
1	2	3	4	5
725	384497.27	2196793.67	данные отсутствуют	данные отсутствуют
725	384497.27	2196793.67	данные отсутствуют	данные отсутствуют
726	384495.22	2196797.11	данные отсутствуют	данные отсутствуют
727	384443.85	2196766.56	данные отсутствуют	данные отсутствуют
728	384445.94	2196763.15	данные отсутствуют	данные отсутствуют

Государственный регистратор		ФГИС ЕГРН
полное наименование должности	подпись	инициалы, фамилия

М.П.

Выписка из Единого государственного реестра недвижимости об объекте недвижимости
Сведения о частях земельного участка

1167

Земельный участок				
<small>(вид объекта недвижимости)</small>				
Лист № __ Раздела 4.2		Всего листов раздела 4.2 : __		Всего разделов: __
Всего листов выписки: __				
11.10.2022 № 99/2022/499075847				
Кадастровый номер:			47:23:0000000:52104	
Сведения о характерных точках границы части (частей) земельного участка				
Учетный номер части: 39				
Система координат: Местная 167				
Зона №				
Номер точки	Координаты, м		Описание закрепления на местности	Средняя квадратическая погрешность определения координат характерных точек границы части земельного участка, м
	X	Y		
1	2	3	4	5
700	387392.41	2198549.03	данные отсутствуют	данные отсутствуют
729	387394.71	2198545.72	данные отсутствуют	данные отсутствуют
729	387394.71	2198545.72	данные отсутствуют	данные отсутствуют
730	387317.01	2198504.97	данные отсутствуют	данные отсутствуют
731	387251.65	2198464.63	данные отсутствуют	данные отсутствуют
732	387124.81	2198387.73	данные отсутствуют	данные отсутствуют
733	386877.77	2198238.33	данные отсутствуют	данные отсутствуют
734	386743.7	2198157.4	данные отсутствуют	данные отсутствуют
735	386570.9	2198055	данные отсутствуют	данные отсутствуют
736	386438.47	2197976.35	данные отсутствуют	данные отсутствуют
737	386328.64	2197911.27	данные отсутствуют	данные отсутствуют
738	386251.04	2197864.77	данные отсутствуют	данные отсутствуют
739	386084.74	2197765.09	данные отсутствуют	данные отсутствуют
740	385995.66	2197711.52	данные отсутствуют	данные отсутствуют
741	385939.91	2197678.03	данные отсутствуют	данные отсутствуют
742	385801.58	2197595.36	данные отсутствуют	данные отсутствуют
Государственный регистратор			ФГИС ЕГРН	
полное наименование должности			подпись	
			инициалы, фамилия	

М.П.

Выписка из Единого государственного реестра недвижимости об объекте недвижимости
Сведения о частях земельного участка

Земельный участок			1168
<small>(вид объекта недвижимости)</small>			
Лист № ___ Раздела 4.2	Всего листов раздела 4.2 : ___	Всего разделов: ___	Всего листов выписки: ___
11.10.2022 № 99/2022/499075847			
Кадастровый номер:		47:23:0000000:52104	

Номер точки	Координаты, м		Описание закрепления на местности	Средняя квадратическая погрешность определения координат характерных точек границы части земельного участка, м
	X	Y		
1	2	3	4	5
743	385752.47	2197567.57	данные отсутствуют	данные отсутствуют
744	385615.74	2197489.99	данные отсутствуют	данные отсутствуют
745	385565.7	2197461.43	данные отсутствуют	данные отсутствуют
746	385507.56	2197426.42	данные отсутствуют	данные отсутствуют
747	385457.01	2197396	данные отсутствуют	данные отсутствуют
748	385265.52	2197280.45	данные отсутствуют	данные отсутствуют
749	385162.01	2197218.26	данные отсутствуют	данные отсутствуют
750	385029.77	2197138.87	данные отсутствуют	данные отсутствуют
751	384909.96	2197066.55	данные отсутствуют	данные отсутствуют
752	384827.53	2197017.55	данные отсутствуют	данные отсутствуют
753	384717.91	2196951.17	данные отсутствуют	данные отсутствуют
754	384651.8	2196911.56	данные отсутствуют	данные отсутствуют
755	384604.19	2196883.06	данные отсутствуют	данные отсутствуют
756	384547.84	2196849.23	данные отсутствуют	данные отсутствуют
757	384478.71	2196802.81	данные отсутствуют	данные отсутствуют
758	384438.31	2196775.68	данные отсутствуют	данные отсутствуют
759	384440.45	2196772.17	данные отсутствуют	данные отсутствуют

Государственный регистратор		ФГИС ЕГРН
полное наименование должности	подпись	инициалы, фамилия

М.П.

Выписка из Единого государственного реестра недвижимости об объекте недвижимости
Сведения о частях земельного участка

Земельный участок				1169
<small>(вид объекта недвижимости)</small>				
Лист № ___ Раздела 4.2	Всего листов раздела 4.2 : ___	Всего разделов: ___	Всего листов выписки: ___	
11.10.2022 № 99/2022/499075847				
Кадастровый номер:		47:23:0000000:52104		

Номер точки	Координаты, м		Описание закрепления на местности	Средняя квадратическая погрешность определения координат характерных точек границы части земельного участка, м
	X	Y		
1	2	3	4	5
760	384481.92	2196799.5	данные отсутствуют	данные отсутствуют
761	384524.66	2196828.31	данные отсутствуют	данные отсутствуют
762	384550	2196845.87	данные отсутствуют	данные отсутствуют
763	384717.61	2196946.32	данные отсутствуют	данные отсутствуют
764	384973.72	2197100.15	данные отсутствуют	данные отсутствуют
765	385223.55	2197250.53	данные отсутствуют	данные отсутствуют
766	385459.48	2197392.87	данные отсутствуют	данные отсутствуют
767	385586.35	2197468.64	данные отсутствуют	данные отсутствуют
768	385678.24	2197520.57	данные отсутствуют	данные отсутствуют
769	385808.86	2197594.73	данные отсутствуют	данные отсутствуют
770	385838.69	2197612.33	данные отсутствуют	данные отсутствуют
771	385942.2	2197674.51	данные отсутствуют	данные отсутствуют
772	386052.39	2197740.9	данные отсутствуют	данные отсутствуют
773	386177.03	2197816.08	данные отсутствуют	данные отсутствуют
774	386272.6	2197873.01	данные отсутствуют	данные отсутствуют
775	386408.35	2197953.79	данные отсутствуют	данные отсутствуют
776	386494.46	2198005.25	данные отсутствуют	данные отсутствуют

Государственный регистратор		ФГИС ЕГРН
полное наименование должности	подпись	инициалы, фамилия

М.П.

Выписка из Единого государственного реестра недвижимости об объекте недвижимости
Сведения о частях земельного участка

Земельный участок			1170
<small>(вид объекта недвижимости)</small>			
Лист № ____ Раздела 4.2	Всего листов раздела 4.2 : ____	Всего разделов: ____	Всего листов выписки: ____
11.10.2022 № 99/2022/499075847			
Кадастровый номер:		47:23:0000000:52104	

Номер точки	Координаты, м		Описание закрепления на местности	Средняя квадратическая погрешность определения координат характерных точек границы части земельного участка, м
	X	Y		
1	2	3	4	5
777	386615.6	2198076.85	данные отсутствуют	данные отсутствуют
778	386688.57	2198120.1	данные отсутствуют	данные отсутствуют
779	386739.55	2198149.68	данные отсутствуют	данные отсутствуют
780	386940.41	2198270.68	данные отсутствуют	данные отсутствуют
781	387106.53	2198372.24	данные отсутствуют	данные отсутствуют
782	387188.2	2198421.23	данные отсутствуют	данные отсутствуют
783	387258.22	2198463.76	данные отсутствуют	данные отсутствуют
784	387316.22	2198499.78	данные отсутствуют	данные отсутствуют

Государственный регистратор		ФГИС ЕГРН
полное наименование должности	подпись	инициалы, фамилия

М.П.

Выписка из Единого государственного реестра недвижимости об объекте недвижимости
Сведения о частях земельного участка

1171

Земельный участок			
<small>(вид объекта недвижимости)</small>			
Лист № __ Раздела 4.2	Всего листов раздела 4.2 : __	Всего разделов: __	Всего листов выписки: __
11.10.2022 № 99/2022/499075847			
Кадастровый номер:		47:23:0000000:52104	

Сведения о характерных точках границы части (частей) земельного участка				
Учетный номер части: 40				
Система координат: Местная 167				
Зона №				
Номер точки	Координаты, м		Описание закрепления на местности	Средняя квадратическая погрешность определения координат характерных точек границы части земельного участка, м
	X	Y		
1	2	3	4	5
721	387383.83	2198520.85	данные отсутствуют	данные отсутствуют
721	387383.83	2198520.85	данные отсутствуют	данные отсутствуют
722	387376.05	2198516.17	данные отсутствуют	данные отсутствуют
723	387366.17	2198510.19	данные отсутствуют	данные отсутствуют
785	387360.29	2198544.13	данные отсутствуют	данные отсутствуют
786	387342.93	2198533.65	данные отсутствуют	данные отсутствуют

Государственный регистратор		ФГИС ЕГРН
полное наименование должности	подпись	инициалы, фамилия

М.П.

Выписка из Единого государственного реестра недвижимости об объекте недвижимости
Сведения о частях земельного участка

1172

Земельный участок			
<small>(вид объекта недвижимости)</small>			
Лист № ___ Раздела 4.2	Всего листов раздела 4.2 : ___	Всего разделов: ___	Всего листов выписки: ___
11.10.2022 № 99/2022/499075847			
Кадастровый номер:		47:23:0000000:52104	

Сведения о характерных точках границы части (частей) земельного участка				
Учетный номер части: 41				
Система координат: Местная 167				
Зона №				
Номер точки	Координаты, м		Описание закрепления на местности	Средняя квадратическая погрешность определения координат характерных точек границы части земельного участка, м
	X	Y		
1	2	3	4	5
787	384520.19	2196775.34	данные отсутствуют	данные отсутствуют
787	384520.19	2196775.34	данные отсутствуют	данные отсутствуют
788	384517.9	2196778.81	данные отсутствуют	данные отсутствуют
789	384458.51	2196742.61	данные отсутствуют	данные отсутствуют
790	384460.61	2196739.17	данные отсутствуют	данные отсутствуют

Государственный регистратор		ФГИС ЕГРН
полное наименование должности	подпись	инициалы, фамилия

М.П.

Выписка из Единого государственного реестра недвижимости об объекте недвижимости
Сведения о частях земельного участка

1173

Земельный участок			
<small>(вид объекта недвижимости)</small>			
Лист № __ Раздела 4.2	Всего листов раздела 4.2 : __	Всего разделов: __	Всего листов выписки: __
11.10.2022 № 99/2022/499075847			
Кадастровый номер:		47:23:0000000:52104	

Сведения о характерных точках границы части (частей) земельного участка				
Учетный номер части: 42				
Система координат: Местная 167				
Зона №				
Номер точки	Координаты, м		Описание закрепления на местности	Средняя квадратическая погрешность определения координат характерных точек границы части земельного участка, м
	X	Y		
1	2	3	4	5
791	383747.02	2196319.48	данные отсутствуют	данные отсутствуют
791	383747.02	2196319.48	данные отсутствуют	данные отсутствуют
792	383734.28	2196337.38	данные отсутствуют	данные отсутствуют
793	383717.17	2196326.93	данные отсутствуют	данные отсутствуют
794	383729.85	2196309.1	данные отсутствуют	данные отсутствуют

Государственный регистратор		ФГИС ЕГРН
полное наименование должности	подпись	инициалы, фамилия

М.П.

Выписка из Единого государственного реестра недвижимости об объекте недвижимости
Сведения о частях земельного участка

1174

Земельный участок			
<small>(вид объекта недвижимости)</small>			
Лист № __ Раздела 4.2	Всего листов раздела 4.2 : __	Всего разделов: __	Всего листов выписки: __
11.10.2022 № 99/2022/499075847			
Кадастровый номер:		47:23:0000000:52104	

Сведения о характерных точках границы части (частей) земельного участка				
Учетный номер части: 43				
Система координат: Местная 167				
Зона №				
Номер точки	Координаты, м		Описание закрепления на местности	Средняя квадратическая погрешность определения координат характерных точек границы части земельного участка, м
	X	Y		
1	2	3	4	5
227	384426.47	2196754.4	данные отсутствуют	данные отсутствуют
228	384421.09	2196753.5	данные отсутствуют	данные отсутствуют
229	384411.12	2196748.76	данные отсутствуют	данные отсутствуют
728	384445.94	2196763.15	данные отсутствуют	данные отсутствуют
728	384445.94	2196763.15	данные отсутствуют	данные отсутствуют
795	384444.57	2196765.18	данные отсутствуют	данные отсутствуют
796	384423.77	2196753.94	данные отсутствуют	данные отсутствуют
797	384401.53	2196740.34	данные отсутствуют	данные отсутствуют

Государственный регистратор		ФГИС ЕГРН
полное наименование должности	подпись	инициалы, фамилия

М.П.

Выписка из Единого государственного реестра недвижимости об объекте недвижимости
Сведения о частях земельного участка

1175

Земельный участок			
<small>(вид объекта недвижимости)</small>			
Лист № __ Раздела 4.2	Всего листов раздела 4.2 : __	Всего разделов: __	Всего листов выписки: __
11.10.2022 № 99/2022/499075847			
Кадастровый номер:		47:23:0000000:52104	

Сведения о характерных точках границы части (частей) земельного участка				
Учетный номер части: 44				
Система координат: Местная 167				
Зона №				
Номер точки	Координаты, м		Описание закрепления на местности	Средняя квадратическая погрешность определения координат характерных точек границы части земельного участка, м
	X	Y		
1	2	3	4	5
367	383452.29	2196128.41	данные отсутствуют	данные отсутствуют
798	383483.58	2196147.09	данные отсутствуют	данные отсутствуют
798	383483.58	2196147.09	данные отсутствуют	данные отсутствуют
799	383475.14	2196159.19	данные отсутствуют	данные отсутствуют
800	383433.31	2196131.74	данные отсутствуют	данные отсутствуют
801	383440.67	2196121.22	данные отсутствуют	данные отсутствуют
802	383476.94	2196142.46	данные отсутствуют	данные отсутствуют

Государственный регистратор		ФГИС ЕГРН
полное наименование должности	подпись	инициалы, фамилия

М.П.

Выписка из Единого государственного реестра недвижимости об объекте недвижимости
Сведения о частях земельного участка

1176

Земельный участок				
<small>(вид объекта недвижимости)</small>				
Лист № ___ Раздела 4.2		Всего листов раздела 4.2 : ___		Всего разделов: ___
Всего листов выписки: ___				
11.10.2022 № 99/2022/499075847				
Кадастровый номер:			47:23:0000000:52104	
Сведения о характерных точках границы части (частей) земельного участка				
Учетный номер части: 45				
Система координат: Местная 167				
Зона №				
Номер точки	Координаты, м		Описание закрепления на местности	Средняя квадратическая погрешность определения координат характерных точек границы части земельного участка, м
	X	Y		
1	2	3	4	5
274	382459.37	2195517.2	данные отсутствуют	данные отсутствуют
278	381967.64	2195406.02	данные отсутствуют	данные отсутствуют
803	382346.31	2195458.59	данные отсутствуют	данные отсутствуют
803	382346.31	2195458.59	данные отсутствуют	данные отсутствуют
804	382441.87	2195502.11	данные отсутствуют	данные отсутствуют
805	382483.86	2195529.06	данные отсутствуют	данные отсутствуют
806	382525.43	2195556.25	данные отсутствуют	данные отсутствуют
807	382524.59	2195557.6	данные отсутствуют	данные отсутствуют
808	382410.24	2195490.48	данные отсутствуют	данные отсутствуют
809	382399.76	2195484.79	данные отсутствуют	данные отсутствуют
810	382398.04	2195484.23	данные отсутствуют	данные отсутствуют
811	382385.34	2195480.05	данные отсутствуют	данные отсутствуют
812	382378.45	2195477.79	данные отсутствуют	данные отсутствуют
813	382344.87	2195462.24	данные отсутствуют	данные отсутствуют
814	382316.78	2195457.52	данные отсутствуют	данные отсутствуют
815	382302.28	2195452.75	данные отсутствуют	данные отсутствуют
Государственный регистратор			ФГИС ЕГРН	
полное наименование должности			подпись	
			инициалы, фамилия	

М.П.

Выписка из Единого государственного реестра недвижимости об объекте недвижимости
Сведения о частях земельного участка

Земельный участок			1177
<small>(вид объекта недвижимости)</small>			
Лист № ____ Раздела 4.2	Всего листов раздела 4.2 : ____	Всего разделов: ____	Всего листов выписки: ____
11.10.2022 № 99/2022/499075847			
Кадастровый номер:		47:23:0000000:52104	

Номер точки	Координаты, м		Описание закрепления на местности	Средняя квадратическая погрешность определения координат характерных точек границы части земельного участка, м
	X	Y		
1	2	3	4	5
816	382191.45	2195436.44	данные отсутствуют	данные отсутствуют
817	382182.56	2195435.13	данные отсутствуют	данные отсутствуют
818	382146.03	2195430.18	данные отсутствуют	данные отсутствуют
819	382088.69	2195422.41	данные отсутствуют	данные отсутствуют
820	382085	2195421.62	данные отсутствуют	данные отсутствуют
821	382022.42	2195411.64	данные отсутствуют	данные отсутствуют
822	381989.74	2195409.01	данные отсутствуют	данные отсутствуют
823	381765.52	2195377.59	данные отсутствуют	данные отсутствуют
824	381767.14	2195376.98	данные отсутствуют	данные отсутствуют
825	381814.21	2195383.43	данные отсутствуют	данные отсутствуют
826	381861.72	2195389.72	данные отсутствуют	данные отсутствуют
827	381911.89	2195397.18	данные отсутствуют	данные отсутствуют
828	381965.79	2195403.08	данные отсутствуют	данные отсутствуют
829	382022.9	2195407.68	данные отсутствуют	данные отсутствуют
830	382085.73	2195417.69	данные отсутствуют	данные отсутствуют
831	382133.24	2195427.92	данные отсутствуют	данные отсутствуют
832	382208.72	2195437.85	данные отсутствуют	данные отсутствуют

Государственный регистратор		ФГИС ЕГРН
полное наименование должности	подпись	инициалы, фамилия

М.П.

Выписка из Единого государственного реестра недвижимости об объекте недвижимости
Сведения о частях земельного участка

Земельный участок			1178
<small>(вид объекта недвижимости)</small>			
Лист № ___ Раздела 4.2	Всего листов раздела 4.2 : ___	Всего разделов: ___	Всего листов выписки: ___
11.10.2022 № 99/2022/499075847			
Кадастровый номер:		47:23:0000000:52104	

Номер точки	Координаты, м		Описание закрепления на местности	Средняя квадратическая погрешность определения координат характерных точек границы части земельного участка, м
	X	Y		
1	2	3	4	5
833	382306.1	2195451.7	данные отсутствуют	данные отсутствуют

Государственный регистратор		ФГИС ЕГРН
полное наименование должности	подпись	инициалы, фамилия

М.П.

Выписка из Единого государственного реестра недвижимости об объекте недвижимости
Сведения о частях земельного участка

1179

Земельный участок			
<small>(вид объекта недвижимости)</small>			
Лист № __ Раздела 4.2	Всего листов раздела 4.2 : __	Всего разделов: __	Всего листов выписки: __
11.10.2022 № 99/2022/499075847			
Кадастровый номер:		47:23:0000000:52104	

Сведения о характерных точках границы части (частей) земельного участка				
Учетный номер части: 46				
Система координат: Местная 167				
Зона №				
Номер точки	Координаты, м		Описание закрепления на местности	Средняя квадратическая погрешность определения координат характерных точек границы части земельного участка, м
	X	Y		
1	2	3	4	5
834	382358.59	2195467.06	данные отсутствуют	данные отсутствуют
834	382358.59	2195467.06	данные отсутствуют	данные отсутствуют
835	382382.23	2195479.03	данные отсутствуют	данные отсутствуют
836	382354.93	2195470.05	данные отсутствуют	данные отсутствуют
837	382343.22	2195464.28	данные отсутствуют	данные отсутствуют
838	382332.79	2195462.78	данные отсутствуют	данные отсутствуют
839	382311.03	2195455.63	данные отсутствуют	данные отсутствуют
840	382344.38	2195460.41	данные отсутствуют	данные отсутствуют

Государственный регистратор		ФГИС ЕГРН
полное наименование должности	подпись	инициалы, фамилия

М.П.

Выписка из Единого государственного реестра недвижимости об объекте недвижимости
Сведения о частях земельного участка

1180

Земельный участок			
<small>(вид объекта недвижимости)</small>			
Лист № __ Раздела 4.2	Всего листов раздела 4.2 : __	Всего разделов: __	Всего листов выписки: __
11.10.2022 № 99/2022/499075847			
Кадастровый номер:		47:23:0000000:52104	

Сведения о характерных точках границы части (частей) земельного участка				
Учетный номер части: 47				
Система координат: Местная 167				
Зона №				
Номер точки	Координаты, м		Описание закрепления на местности	Средняя квадратическая погрешность определения координат характерных точек границы части земельного участка, м
	X	Y		
1	2	3	4	5
259	382884.79	2195790.12	данные отсутствуют	данные отсутствуют
259	382884.79	2195790.12	данные отсутствуют	данные отсутствуют
260	382774.38	2195718.51	данные отсутствуют	данные отсутствуют
841	382733.02	2195691.67	данные отсутствуют	данные отсутствуют
842	382733.89	2195690.23	данные отсутствуют	данные отсутствуют
843	382770.67	2195713.34	данные отсутствуют	данные отсутствуют
844	382775.58	2195716.54	данные отсутствуют	данные отсутствуют
845	382885.74	2195788.65	данные отсутствуют	данные отсутствуют

Государственный регистратор		ФГИС ЕГРН
полное наименование должности	подпись	инициалы, фамилия

М.П.

Выписка из Единого государственного реестра недвижимости об объекте недвижимости
Сведения о частях земельного участка

1181

Земельный участок			
<small>(вид объекта недвижимости)</small>			
Лист № __ Раздела 4.2	Всего листов раздела 4.2 : __	Всего разделов: __	Всего листов выписки: __
11.10.2022 № 99/2022/499075847			
Кадастровый номер:		47:23:0000000:52104	

Сведения о характерных точках границы части (частей) земельного участка				
Учетный номер части: 48				
Система координат: Местная 167				
Зона №				
Номер точки	Координаты, м		Описание закрепления на местности	Средняя квадратическая погрешность определения координат характерных точек границы части земельного участка, м
	X	Y		
1	2	3	4	5
846	382999.96	2195862.18	данные отсутствуют	данные отсутствуют
846	382999.96	2195862.18	данные отсутствуют	данные отсутствуют
847	382994.43	2195863.24	данные отсутствуют	данные отсутствуют
848	382967.78	2195845.85	данные отсутствуют	данные отсутствуют
849	382928.81	2195821.11	данные отсутствуют	данные отсутствуют
850	382928.76	2195816.25	данные отсутствуют	данные отсутствуют
851	382956.31	2195833.82	данные отсутствуют	данные отсутствуют
852	382973.5	2195844.62	данные отсутствуют	данные отсутствуют
853	382989.5	2195855.07	данные отсутствуют	данные отсутствуют

Государственный регистратор		ФГИС ЕГРН
полное наименование должности	подпись	инициалы, фамилия

М.П.

Выписка из Единого государственного реестра недвижимости об объекте недвижимости
Сведения о частях земельного участка

1182

Земельный участок			
<small>(вид объекта недвижимости)</small>			
Лист № __ Раздела 4.2	Всего листов раздела 4.2 : __	Всего разделов: __	Всего листов выписки: __
11.10.2022 № 99/2022/499075847			
Кадастровый номер:		47:23:0000000:52104	

Сведения о характерных точках границы части (частей) земельного участка				
Учетный номер части: 49				
Система координат: Местная 167				
Зона №				
Номер точки	Координаты, м		Описание закрепления на местности	Средняя квадратическая погрешность определения координат характерных точек границы части земельного участка, м
	X	Y		
1	2	3	4	5
854	382998.27	2195862.5	данные отсутствуют	данные отсутствуют
854	382998.27	2195862.5	данные отсутствуют	данные отсутствуют
855	382992.58	2195863.61	данные отсутствуют	данные отсутствуют
856	382943.75	2195832.23	данные отсутствуют	данные отсутствуют
857	382945.96	2195828.9	данные отсутствуют	данные отсутствуют

Государственный регистратор		ФГИС ЕГРН
полное наименование должности	подпись	инициалы, фамилия

М.П.

Выписка из Единого государственного реестра недвижимости об объекте недвижимости
Сведения о частях земельного участка

1183

Земельный участок			
<small>(вид объекта недвижимости)</small>			
Лист № __ Раздела 4.2	Всего листов раздела 4.2 : __	Всего разделов: __	Всего листов выписки: __
11.10.2022 № 99/2022/499075847			
Кадастровый номер:		47:23:0000000:52104	

Сведения о характерных точках границы части (частей) земельного участка				
Учетный номер части: 50				
Система координат: Местная 167				
Зона №				
Номер точки	Координаты, м		Описание закрепления на местности	Средняя квадратическая погрешность определения координат характерных точек границы части земельного участка, м
	X	Y		
1	2	3	4	5
858	383220.58	2196005.41	данные отсутствуют	данные отсутствуют
858	383220.58	2196005.41	данные отсутствуют	данные отсутствуют
859	383125.61	2195943.03	данные отсутствуют	данные отсутствуют
860	383140.84	2195952.25	данные отсутствуют	данные отсутствуют
861	383205.93	2195995.42	данные отсутствуют	данные отсутствуют

Государственный регистратор		ФГИС ЕГРН
полное наименование должности	подпись	инициалы, фамилия

М.П.

Выписка из Единого государственного реестра недвижимости об объекте недвижимости
Сведения о частях земельного участка

1184

Земельный участок			
<small>(вид объекта недвижимости)</small>			
Лист № __ Раздела 4.2	Всего листов раздела 4.2 : __	Всего разделов: __	Всего листов выписки: __
11.10.2022 № 99/2022/499075847			
Кадастровый номер:		47:23:0000000:52104	

Сведения о характерных точках границы части (частей) земельного участка				
Учетный номер части: 51				
Система координат: Местная 167				
Зона №				
Номер точки	Координаты, м		Описание закрепления на местности	Средняя квадратическая погрешность определения координат характерных точек границы части земельного участка, м
	X	Y		
1	2	3	4	5
247	383287.96	2196049.73	данные отсутствуют	данные отсутствуют
248	383272.28	2196043.57	данные отсутствуют	данные отсутствуют
249	383265.77	2196039.4	данные отсутствуют	данные отсутствуют
862	383327.47	2196075.56	данные отсутствуют	данные отсутствуют
862	383327.47	2196075.56	данные отсутствуют	данные отсутствуют
863	383261.63	2196035.17	данные отсутствуют	данные отсутствуют
864	383255.56	2196028.98	данные отсутствуют	данные отсутствуют
865	383294.21	2196053.57	данные отсутствуют	данные отсутствуют

Государственный регистратор		ФГИС ЕГРН
полное наименование должности	подпись	инициалы, фамилия

М.П.

Выписка из Единого государственного реестра недвижимости об объекте недвижимости
Сведения о частях земельного участка

1185

Земельный участок			
<small>(вид объекта недвижимости)</small>			
Лист № __ Раздела 4.2	Всего листов раздела 4.2 : __	Всего разделов: __	Всего листов выписки: __
11.10.2022 № 99/2022/499075847			
Кадастровый номер:		47:23:0000000:52104	

Сведения о характерных точках границы части (частей) земельного участка				
Учетный номер части: 52				
Система координат: Местная 167				
Зона №				
Номер точки	Координаты, м		Описание закрепления на местности	Средняя квадратическая погрешность определения координат характерных точек границы части земельного участка, м
	X	Y		
1	2	3	4	5
245	383434.13	2196148.98	данные отсутствуют	данные отсутствуют
866	383464.07	2196168.43	данные отсутствуют	данные отсутствуют
866	383464.07	2196168.43	данные отсутствуют	данные отсутствуют
867	383374.09	2196106.36	данные отсутствуют	данные отсутствуют
868	383377.5	2196108.63	данные отсутствуют	данные отсутствуют
869	383418.66	2196134.52	данные отсутствуют	данные отсутствуют

Государственный регистратор		ФГИС ЕГРН
полное наименование должности	подпись	инициалы, фамилия

М.П.

Выписка из Единого государственного реестра недвижимости об объекте недвижимости
Сведения о частях земельного участка

1186

Земельный участок			
<small>(вид объекта недвижимости)</small>			
Лист № __ Раздела 4.2	Всего листов раздела 4.2 : __	Всего разделов: __	Всего листов выписки: __
11.10.2022 № 99/2022/499075847			
Кадастровый номер:		47:23:0000000:52104	

Сведения о характерных точках границы части (частей) земельного участка				
Учетный номер части: 53				
Система координат: Местная 167				
Зона №				
Номер точки	Координаты, м		Описание закрепления на местности	Средняя квадратическая погрешность определения координат характерных точек границы части земельного участка, м
	X	Y		
1	2	3	4	5
242	383528.26	2196208.62	данные отсутствуют	данные отсутствуют
243	383519.3	2196203.01	данные отсутствуют	данные отсутствуют
870	383530.52	2196207.64	данные отсутствуют	данные отсутствуют
870	383530.52	2196207.64	данные отсутствуют	данные отсутствуют
871	383484.59	2196181.3	данные отсутствуют	данные отсутствуют
872	383515.75	2196198.06	данные отсутствуют	данные отсутствуют

Государственный регистратор		ФГИС ЕГРН
полное наименование должности	подпись	инициалы, фамилия

М.П.

Выписка из Единого государственного реестра недвижимости об объекте недвижимости
Сведения о частях земельного участка

1187

Земельный участок			
<small>(вид объекта недвижимости)</small>			
Лист № __ Раздела 4.2	Всего листов раздела 4.2 : __	Всего разделов: __	Всего листов выписки: __
11.10.2022 № 99/2022/499075847			
Кадастровый номер:		47:23:0000000:52104	

Сведения о характерных точках границы части (частей) земельного участка				
Учетный номер части: 54				
Система координат: Местная 167				
Зона №				
Номер точки	Координаты, м		Описание закрепления на местности	Средняя квадратическая погрешность определения координат характерных точек границы части земельного участка, м
	X	Y		
1	2	3	4	5
244	383465.21	2196169.18	данные отсутствуют	данные отсутствуют
245	383434.13	2196148.98	данные отсутствуют	данные отсутствуют
799	383475.14	2196159.19	данные отсутствуют	данные отсутствуют
799	383475.14	2196159.19	данные отсутствуют	данные отсутствуют
800	383433.31	2196131.74	данные отсутствуют	данные отсутствуют
873	383467.27	2196170.45	данные отсутствуют	данные отсутствуют
874	383425.55	2196142.89	данные отсутствуют	данные отсутствуют

Государственный регистратор		ФГИС ЕГРН
полное наименование должности	подпись	инициалы, фамилия

М.П.

Выписка из Единого государственного реестра недвижимости об объекте недвижимости
Сведения о частях земельного участка

1188

Земельный участок			
<small>(вид объекта недвижимости)</small>			
Лист № __ Раздела 4.2	Всего листов раздела 4.2 : __	Всего разделов: __	Всего листов выписки: __
11.10.2022 № 99/2022/499075847			
Кадастровый номер:		47:23:0000000:52104	

Сведения о характерных точках границы части (частей) земельного участка				
Учетный номер части: 55				
Система координат: Местная 167				
Зона №				
Номер точки	Координаты, м		Описание закрепления на местности	Средняя квадратическая погрешность определения координат характерных точек границы части земельного участка, м
	X	Y		
1	2	3	4	5
875	383165.02	2195937.83	данные отсутствуют	данные отсутствуют
875	383165.02	2195937.83	данные отсутствуют	данные отсутствуют
876	383162.73	2195941.17	данные отсутствуют	данные отсутствуют
877	383118.22	2195911.7	данные отсутствуют	данные отсутствуют
878	383116.73	2195910.71	данные отсутствуют	данные отсутствуют
879	383136.94	2195919.28	данные отсутствуют	данные отсутствуют

Государственный регистратор		ФГИС ЕГРН
полное наименование должности	подпись	инициалы, фамилия

М.П.

Выписка из Единого государственного реестра недвижимости об объекте недвижимости
Сведения о частях земельного участка

1189

Земельный участок			
<small>(вид объекта недвижимости)</small>			
Лист № __ Раздела 4.2	Всего листов раздела 4.2 : __	Всего разделов: __	Всего листов выписки: __
11.10.2022 № 99/2022/499075847			
Кадастровый номер:		47:23:0000000:52104	

Сведения о характерных точках границы части (частей) земельного участка				
Учетный номер части: 56				
Система координат: Местная 167				
Зона №				
Номер точки	Координаты, м		Описание закрепления на местности	Средняя квадратическая погрешность определения координат характерных точек границы части земельного участка, м
	X	Y		
1	2	3	4	5
288	379926.07	2195140.28	данные отсутствуют	данные отсутствуют
880	380323.84	2195195.07	данные отсутствуют	данные отсутствуют
880	380323.84	2195195.07	данные отсутствуют	данные отсутствуют
881	380149.78	2195170.94	данные отсутствуют	данные отсутствуют
882	379926.93	2195133.93	данные отсутствуют	данные отсутствуют

Государственный регистратор		ФГИС ЕГРН
полное наименование должности	подпись	инициалы, фамилия

М.П.

Выписка из Единого государственного реестра недвижимости об объекте недвижимости
Сведения о частях земельного участка

1190

Земельный участок			
<small>(вид объекта недвижимости)</small>			
Лист № __ Раздела 4.2	Всего листов раздела 4.2 : __	Всего разделов: __	Всего листов выписки: __
11.10.2022 № 99/2022/499075847			
Кадастровый номер:		47:23:0000000:52104	

Сведения о характерных точках границы части (частей) земельного участка				
Учетный номер части: 57				
Система координат: Местная 167				
Зона №				
Номер точки	Координаты, м		Описание закрепления на местности	Средняя квадратическая погрешность определения координат характерных точек границы части земельного участка, м
	X	Y		
1	2	3	4	5
883	380355.16	2195135.28	данные отсутствуют	данные отсутствуют
883	380355.16	2195135.28	данные отсутствуют	данные отсутствуют
884	380346.99	2195198.61	данные отсутствуют	данные отсутствуют
885	380327.35	2195195.86	данные отсутствуют	данные отсутствуют
886	380335.88	2195132.44	данные отсутствуют	данные отсутствуют

Государственный регистратор		ФГИС ЕГРН
полное наименование должности	подпись	инициалы, фамилия

М.П.

Выписка из Единого государственного реестра недвижимости об объекте недвижимости
Сведения о частях земельного участка

1191

Земельный участок			
<small>(вид объекта недвижимости)</small>			
Лист № __ Раздела 4.2	Всего листов раздела 4.2 : __	Всего разделов: __	Всего листов выписки: __
11.10.2022 № 99/2022/499075847			
Кадастровый номер:		47:23:0000000:52104	

Сведения о характерных точках границы части (частей) земельного участка				
Учетный номер части: 58				
Система координат: Местная 167				
Зона №				
Номер точки	Координаты, м		Описание закрепления на местности	Средняя квадратическая погрешность определения координат характерных точек границы части земельного участка, м
	X	Y		
1	2	3	4	5
887	380376.91	2195137.81	данные отсутствуют	данные отсутствуют
887	380376.91	2195137.81	данные отсутствуют	данные отсутствуют
888	380372.63	2195169.13	данные отсутствуют	данные отсутствуют
889	380368.12	2195201.58	данные отсутствуют	данные отсутствуют
890	380348.36	2195198.79	данные отсутствуют	данные отсутствуют
891	380352.81	2195166.39	данные отсутствуют	данные отсутствуют
892	380357.17	2195135.11	данные отсутствуют	данные отсутствуют

Государственный регистратор		ФГИС ЕГРН
полное наименование должности	подпись	инициалы, фамилия

М.П.

Выписка из Единого государственного реестра недвижимости об объекте недвижимости
Сведения о частях земельного участка

1192

Земельный участок			
<small>(вид объекта недвижимости)</small>			
Лист № __ Раздела 4.2	Всего листов раздела 4.2 : __	Всего разделов: __	Всего листов выписки: __
11.10.2022 № 99/2022/499075847			
Кадастровый номер:		47:23:0000000:52104	

Сведения о характерных точках границы части (частей) земельного участка				
Учетный номер части: 59				
Система координат: Местная 167				
Зона №				
Номер точки	Координаты, м		Описание закрепления на местности	Средняя квадратическая погрешность определения координат характерных точек границы части земельного участка, м
	X	Y		
1	2	3	4	5
893	380399.75	2195140.97	данные отсутствуют	данные отсутствуют
893	380399.75	2195140.97	данные отсутствуют	данные отсутствуют
894	380395.21	2195174.4	данные отсутствуют	данные отсутствуют
895	380390.93	2195204.76	данные отсутствуют	данные отсутствуют
896	380371.12	2195201.98	данные отсутствуют	данные отсутствуют
897	380375.53	2195170.99	данные отсутствуют	данные отсутствуют
898	380379.92	2195138.23	данные отсутствуют	данные отсутствуют

Государственный регистратор		ФГИС ЕГРН
полное наименование должности	подпись	инициалы, фамилия

М.П.

Выписка из Единого государственного реестра недвижимости об объекте недвижимости
Сведения о частях земельного участка

1193

Земельный участок			
<small>(вид объекта недвижимости)</small>			
Лист № __ Раздела 4.2	Всего листов раздела 4.2 : __	Всего разделов: __	Всего листов выписки: __
11.10.2022 № 99/2022/499075847			
Кадастровый номер:		47:23:0000000:52104	

Сведения о характерных точках границы части (частей) земельного участка				
Учетный номер части: 60				
Система координат: Местная 167				
Зона №				
Номер точки	Координаты, м		Описание закрепления на местности	Средняя квадратическая погрешность определения координат характерных точек границы части земельного участка, м
	X	Y		
1	2	3	4	5
899	381654.81	2195365.77	данные отсутствуют	данные отсутствуют
899	381654.81	2195365.77	данные отсутствуют	данные отсутствуют
900	381654.27	2195369.73	данные отсутствуют	данные отсутствуют
901	380962.7	2195280.38	данные отсутствуют	данные отсутствуют
902	380813.36	2195262.78	данные отсутствуют	данные отсутствуют
903	380600.24	2195233.3	данные отсутствуют	данные отсутствуют
904	380963.18	2195276.42	данные отсутствуют	данные отсутствуют

Государственный регистратор		ФГИС ЕГРН
полное наименование должности	подпись	инициалы, фамилия

М.П.

Выписка из Единого государственного реестра недвижимости об объекте недвижимости
Сведения о частях земельного участка

1194

Земельный участок				
(вид объекта недвижимости)				
Лист № __ Раздела 4.2		Всего листов раздела 4.2 : __		Всего разделов: __
Всего листов выписки: __				
11.10.2022 № 99/2022/499075847				
Кадастровый номер:			47:23:0000000:52104	
Сведения о характерных точках границы части (частей) земельного участка				
Учетный номер части: 61				
Система координат: Местная 167				
Зона №				
Номер точки	Координаты, м		Описание закрепления на местности	Средняя квадратическая погрешность определения координат характерных точек границы части земельного участка, м
	X	Y		
1	2	3	4	5
905	381659.97	2195328.25	данные отсутствуют	данные отсутствуют
905	381659.97	2195328.25	данные отсутствуют	данные отсутствуют
906	381541.51	2195311.51	данные отсутствуют	данные отсутствуют
907	381428.25	2195297.85	данные отсутствуют	данные отсутствуют
908	381291.03	2195277.67	данные отсутствуют	данные отсутствуют
909	381215.11	2195267.86	данные отсутствуют	данные отсутствуют
910	381092.15	2195248.89	данные отсутствуют	данные отсутствуют
911	380899.59	2195222.62	данные отсутствуют	данные отсутствуют
912	380893.72	2195222.75	данные отсутствуют	данные отсутствуют
913	380866.14	2195223.38	данные отсутствуют	данные отсутствуют
914	380844.26	2195215.19	данные отсутствуют	данные отсутствуют
915	380796	2195208.24	данные отсутствуют	данные отсутствуют
916	380737.23	2195201.28	данные отсутствуют	данные отсутствуют
917	380677.34	2195192.64	данные отсутствуют	данные отсутствуют
918	380565.48	2195178.35	данные отсутствуют	данные отсутствуют
919	380507.61	2195169.35	данные отсутствуют	данные отсутствуют
Государственный регистратор			ФГИС ЕГРН	
полное наименование должности			подпись	
			инициалы, фамилия	

М.П.

Выписка из Единого государственного реестра недвижимости об объекте недвижимости
Сведения о частях земельного участка

Земельный участок				1195
<small>(вид объекта недвижимости)</small>				
Лист № ___ Раздела 4.2	Всего листов раздела 4.2 : ___	Всего разделов: ___	Всего листов выписки: ___	
11.10.2022 № 99/2022/499075847				
Кадастровый номер:		47:23:0000000:52104		

Номер точки	Координаты, м		Описание закрепления на местности	Средняя квадратическая погрешность определения координат характерных точек границы части земельного участка, м
	X	Y		
1	2	3	4	5
920	380453.25	2195161.84	данные отсутствуют	данные отсутствуют
921	380398.14	2195152.82	данные отсутствуют	данные отсутствуют
922	380378.32	2195150.08	данные отсутствуют	данные отсутствуют
923	380375.33	2195149.66	данные отсутствуют	данные отсутствуют
924	380355.51	2195146.89	данные отсутствуют	данные отсутствуют
925	380354.22	2195146.71	данные отсутствуют	данные отсутствуют
926	380334.23	2195144.91	данные отсутствуют	данные отсутствуют
927	380309.4	2195143.09	данные отсутствуют	данные отсутствуют
928	380102.85	2195112.16	данные отсутствуют	данные отсутствуют
929	379933.06	2195088.46	данные отсутствуют	данные отсутствуют
930	379933.59	2195084.49	данные отсутствуют	данные отсутствуют
931	380103.41	2195108.2	данные отсутствуют	данные отсутствуют
932	380309.85	2195139.12	данные отсутствуют	данные отсутствуют
933	380334.82	2195140.96	данные отсутствуют	данные отсутствуют
934	380354.7	2195142.75	данные отсутствуют	данные отсутствуют
935	380356.06	2195142.94	данные отсутствуют	данные отсутствуют
936	380375.88	2195145.7	данные отсутствуют	данные отсутствуют

Государственный регистратор		ФГИС ЕГРН
полное наименование должности	подпись	инициалы, фамилия

М.П.

Выписка из Единого государственного реестра недвижимости об объекте недвижимости
Сведения о частях земельного участка

Земельный участок				1196
<small>(вид объекта недвижимости)</small>				
Лист № ___ Раздела 4.2	Всего листов раздела 4.2 : ___	Всего разделов: ___	Всего листов выписки: ___	
11.10.2022 № 99/2022/499075847				
Кадастровый номер:		47:23:0000000:52104		

Номер точки	Координаты, м		Описание закрепления на местности	Средняя квадратическая погрешность определения координат характерных точек границы части земельного участка, м
	X	Y		
1	2	3	4	5
937	380378.86	2195146.12	данные отсутствуют	данные отсутствуют
938	380398.69	2195148.89	данные отсутствуют	данные отсутствуют
939	380453.85	2195157.88	данные отсутствуют	данные отсутствуют
940	380508.19	2195165.4	данные отсутствуют	данные отсутствуют
941	380566.03	2195174.39	данные отсутствуют	данные отсутствуют
942	380677.88	2195188.68	данные отсутствуют	данные отсутствуют
943	380737.75	2195197.31	данные отсутствуют	данные отсутствуют
944	380796.51	2195204.27	данные отсутствуют	данные отсутствуют
945	380845.25	2195211.29	данные отсутствуют	данные отсутствуют
946	380866.82	2195219.36	данные отсутствуют	данные отсутствуют
947	380894.27	2195218.73	данные отсутствуют	данные отсутствуют
948	380899.82	2195218.61	данные отсутствуют	данные отсутствуют
949	381092.71	2195244.93	данные отсутствуют	данные отсутствуют
950	381215.67	2195263.9	данные отсутствуют	данные отсутствуют
951	381291.58	2195273.71	данные отсутствуют	данные отсутствуют
952	381428.78	2195293.88	данные отсутствуют	данные отсутствуют
953	381542.01	2195307.55	данные отсутствуют	данные отсутствуют

Государственный регистратор		ФГИС ЕГРН
полное наименование должности	подпись	инициалы, фамилия

М.П.

Выписка из Единого государственного реестра недвижимости об объекте недвижимости
Сведения о частях земельного участка

Земельный участок			1197
<small>(вид объекта недвижимости)</small>			
Лист № ___ Раздела 4.2	Всего листов раздела 4.2 : ___	Всего разделов: ___	Всего листов выписки: ___
11.10.2022 № 99/2022/499075847			
Кадастровый номер:		47:23:0000000:52104	

Номер точки	Координаты, м		Описание закрепления на местности	Средняя квадратическая погрешность определения координат характерных точек границы части земельного участка, м
	X	Y		
1	2	3	4	5
954	381660.51	2195324.28	данные отсутствуют	данные отсутствуют

Государственный регистратор		ФГИС ЕГРН
полное наименование должности	подпись	инициалы, фамилия

М.П.

Выписка из Единого государственного реестра недвижимости об объекте недвижимости
Сведения о частях земельного участка

1198

Земельный участок			
<small>(вид объекта недвижимости)</small>			
Лист № __ Раздела 4.2	Всего листов раздела 4.2 : __	Всего разделов: __	Всего листов выписки: __
11.10.2022 № 99/2022/499075847			
Кадастровый номер:		47:23:0000000:52104	

Сведения о характерных точках границы части (частей) земельного участка				
Учетный номер части: 62				
Система координат: Местная 167				
Зона №				
Номер точки	Координаты, м		Описание закрепления на местности	Средняя квадратическая погрешность определения координат характерных точек границы части земельного участка, м
	X	Y		
1	2	3	4	5
955	379045.33	2194967.12	данные отсутствуют	данные отсутствуют
955	379045.33	2194967.12	данные отсутствуют	данные отсутствуют
956	379043.3	2194982	данные отсутствуют	данные отсутствуют
957	379039.36	2194981.33	данные отсутствуют	данные отсутствуют
958	379041.38	2194966.54	данные отсутствуют	данные отсутствуют

Государственный регистратор		ФГИС ЕГРН
полное наименование должности	подпись	инициалы, фамилия

М.П.

Выписка из Единого государственного реестра недвижимости об объекте недвижимости
Сведения о частях земельного участка

1199

Земельный участок			
<small>(вид объекта недвижимости)</small>			
Лист № __ Раздела 4.2	Всего листов раздела 4.2 : __	Всего разделов: __	Всего листов выписки: __
11.10.2022 № 99/2022/499075847			
Кадастровый номер:		47:23:0000000:52104	

Сведения о характерных точках границы части (частей) земельного участка				
Учетный номер части: 63				
Система координат: Местная 167				
Зона №				
Номер точки	Координаты, м		Описание закрепления на местности	Средняя квадратическая погрешность определения координат характерных точек границы части земельного участка, м
	X	Y		
1	2	3	4	5
292	379304.42	2195036.08	данные отсутствуют	данные отсутствуют
959	379428.87	2195054.64	данные отсутствуют	данные отсутствуют
959	379428.87	2195054.64	данные отсутствуют	данные отсутствуют
960	379304.77	2195033.42	данные отсутствуют	данные отсутствуют
961	379429.18	2195052.3	данные отсутствуют	данные отсутствуют

Государственный регистратор		ФГИС ЕГРН
полное наименование должности	подпись	инициалы, фамилия

М.П.

Выписка из Единого государственного реестра недвижимости об объекте недвижимости
Сведения о частях земельного участка

1200

Земельный участок			
<small>(вид объекта недвижимости)</small>			
Лист № __ Раздела 4.2	Всего листов раздела 4.2 : __	Всего разделов: __	Всего листов выписки: __
11.10.2022 № 99/2022/499075847			
Кадастровый номер:		47:23:0000000:52104	

Сведения о характерных точках границы части (частей) земельного участка				
Учетный номер части: 64				
Система координат: Местная 167				
Зона №				
Номер точки	Координаты, м		Описание закрепления на местности	Средняя квадратическая погрешность определения координат характерных точек границы части земельного участка, м
	X	Y		
1	2	3	4	5
929	379933.06	2195088.46	данные отсутствуют	данные отсутствуют
929	379933.06	2195088.46	данные отсутствуют	данные отсутствуют
930	379933.59	2195084.49	данные отсутствуют	данные отсутствуют
962	379455.09	2195022.14	данные отсутствуют	данные отсутствуют
963	379455.57	2195018.16	данные отсутствуют	данные отсутствуют

Государственный регистратор		ФГИС ЕГРН
полное наименование должности	подпись	инициалы, фамилия

М.П.

Выписка из Единого государственного реестра недвижимости об объекте недвижимости
Сведения о частях земельного участка

1201

Земельный участок			
<small>(вид объекта недвижимости)</small>			
Лист № __ Раздела 4.2	Всего листов раздела 4.2 : __	Всего разделов: __	Всего листов выписки: __
11.10.2022 № 99/2022/499075847			
Кадастровый номер:		47:23:0000000:52104	

Сведения о характерных точках границы части (частей) земельного участка				
Учетный номер части: 65				
Система координат: Местная 167				
Зона №				
Номер точки	Координаты, м		Описание закрепления на местности	Средняя квадратическая погрешность определения координат характерных точек границы части земельного участка, м
	X	Y		
1	2	3	4	5
882	379926.93	2195133.93	данные отсутствуют	данные отсутствуют
964	379926.39	2195137.89	данные отсутствуют	данные отсутствуют
964	379926.39	2195137.89	данные отсутствуют	данные отсутствуют
965	379837.96	2195124.27	данные отсутствуют	данные отсутствуют
966	379449.62	2195067.72	данные отсутствуют	данные отсутствуют
967	379450.13	2195063.74	данные отсутствуют	данные отсутствуют
968	379838.56	2195120.31	данные отсутствуют	данные отсутствуют

Государственный регистратор		ФГИС ЕГРН
полное наименование должности	подпись	инициалы, фамилия

М.П.

Выписка из Единого государственного реестра недвижимости об объекте недвижимости
Сведения о частях земельного участка

1202

Земельный участок			
<small>(вид объекта недвижимости)</small>			
Лист № __ Раздела 4.2	Всего листов раздела 4.2 : __	Всего разделов: __	Всего листов выписки: __
11.10.2022 № 99/2022/499075847			
Кадастровый номер:		47:23:0000000:52104	

Сведения о характерных точках границы части (частей) земельного участка				
Учетный номер части: 66				
Система координат: Местная 167				
Зона №				
Номер точки	Координаты, м		Описание закрепления на местности	Средняя квадратическая погрешность определения координат характерных точек границы части земельного участка, м
	X	Y		
1	2	3	4	5
301	378527.61	2194922.84	данные отсутствуют	данные отсутствуют
969	378556.65	2194896.8	данные отсутствуют	данные отсутствуют
969	378556.65	2194896.8	данные отсутствуют	данные отсутствуют
970	378552.35	2194926.4	данные отсутствуют	данные отсутствуют
971	378535.14	2194923.93	данные отсутствуют	данные отсутствуют
972	378531.91	2194893.17	данные отсутствуют	данные отсутствуют

Государственный регистратор		ФГИС ЕГРН
полное наименование должности	подпись	инициалы, фамилия

М.П.

Выписка из Единого государственного реестра недвижимости об объекте недвижимости
Сведения о частях земельного участка

1203

Земельный участок			
<small>(вид объекта недвижимости)</small>			
Лист № __ Раздела 4.2	Всего листов раздела 4.2 : __	Всего разделов: __	Всего листов выписки: __
11.10.2022 № 99/2022/499075847			
Кадастровый номер:		47:23:0000000:52104	

Сведения о характерных точках границы части (частей) земельного участка				
Учетный номер части: 67				
Система координат: Местная 167				
Зона №				
Номер точки	Координаты, м		Описание закрепления на местности	Средняя квадратическая погрешность определения координат характерных точек границы части земельного участка, м
	X	Y		
1	2	3	4	5
298	378618.54	2194930.97	данные отсутствуют	данные отсутствуют
404	378527.71	2194922.18	данные отсутствуют	данные отсутствуют
459	378528.27	2194918.21	данные отсутствуют	данные отсутствуют
973	378676	2194939.73	данные отсутствуют	данные отсутствуют
973	378676	2194939.73	данные отсутствуют	данные отсутствуют
974	378618.01	2194934.59	данные отсутствуют	данные отсутствуют
975	378570.6	2194927.37	данные отсутствуют	данные отсутствуют
976	378571.15	2194923.41	данные отсутствуют	данные отсутствуют
977	378634.59	2194933.07	данные отсутствуют	данные отсутствуют

Государственный регистратор		ФГИС ЕГРН
полное наименование должности	подпись	инициалы, фамилия

М.П.

Выписка из Единого государственного реестра недвижимости об объекте недвижимости
Сведения о частях земельного участка

1204

Земельный участок			
<small>(вид объекта недвижимости)</small>			
Лист № __ Раздела 4.2	Всего листов раздела 4.2 : __	Всего разделов: __	Всего листов выписки: __
11.10.2022 № 99/2022/499075847			
Кадастровый номер:		47:23:0000000:52104	

Сведения о характерных точках границы части (частей) земельного участка				
Учетный номер части: 68				
Система координат: Местная 167				
Зона №				
Номер точки	Координаты, м		Описание закрепления на местности	Средняя квадратическая погрешность определения координат характерных точек границы части земельного участка, м
	X	Y		
1	2	3	4	5
978	378824.16	2194938.45	данные отсутствуют	данные отсутствуют
978	378824.16	2194938.45	данные отсутствуют	данные отсутствуют
979	378820.81	2194961.08	данные отсутствуют	данные отсутствуют
980	378820.72	2194961.89	данные отсутствуют	данные отсутствуют
981	378816.77	2194961.3	данные отсутствуют	данные отсутствуют
982	378816.87	2194960.46	данные отсутствуют	данные отсутствуют
983	378820.2	2194937.93	данные отсутствуют	данные отсутствуют

Государственный регистратор		ФГИС ЕГРН
полное наименование должности	подпись	инициалы, фамилия

М.П.

Выписка из Единого государственного реестра недвижимости об объекте недвижимости
Сведения о частях земельного участка

1205

Земельный участок			
<small>(вид объекта недвижимости)</small>			
Лист № __ Раздела 4.2	Всего листов раздела 4.2 : __	Всего разделов: __	Всего листов выписки: __
11.10.2022 № 99/2022/499075847			
Кадастровый номер:		47:23:0000000:52104	

Сведения о характерных точках границы части (частей) земельного участка				
Учетный номер части: 69				
Система координат: Местная 167				
Зона №				
Номер точки	Координаты, м		Описание закрепления на местности	Средняя квадратическая погрешность определения координат характерных точек границы части земельного участка, м
	X	Y		
1	2	3	4	5
295	378967.23	2194985.78	данные отсутствуют	данные отсутствуют
296	378967.3	2194984.37	данные отсутствуют	данные отсутствуют
956	379043.3	2194982	данные отсутствуют	данные отсутствуют
956	379043.3	2194982	данные отсутствуют	данные отсутствуют
957	379039.36	2194981.33	данные отсутствуют	данные отсутствуют
979	378820.81	2194961.08	данные отсутствуют	данные отсутствуют
982	378816.87	2194960.46	данные отсутствуют	данные отсутствуют
984	379041.25	2194996.81	данные отсутствуют	данные отсутствуют
985	378708.66	2194944.73	данные отсутствуют	данные отсутствуют
986	378750.28	2194950.88	данные отсутствуют	данные отсутствуют
987	378925.35	2194976.56	данные отсутствуют	данные отсутствуют
988	378994.36	2194985.96	данные отсутствуют	данные отсутствуют
989	379037.77	2194992.8	данные отсутствуют	данные отсутствуют

Государственный регистратор		ФГИС ЕГРН
полное наименование должности	подпись	инициалы, фамилия

М.П.

Выписка из Единого государственного реестра недвижимости об объекте недвижимости
Сведения о частях земельного участка

1206

Земельный участок			
<small>(вид объекта недвижимости)</small>			
Лист № __ Раздела 4.2	Всего листов раздела 4.2 : __	Всего разделов: __	Всего листов выписки: __
11.10.2022 № 99/2022/499075847			
Кадастровый номер:		47:23:0000000:52104	

Сведения о характерных точках границы части (частей) земельного участка				
Учетный номер части: 70				
Система координат: Местная 167				
Зона №				
Номер точки	Координаты, м		Описание закрепления на местности	Средняя квадратическая погрешность определения координат характерных точек границы части земельного участка, м
	X	Y		
1	2	3	4	5
292	379304.42	2195036.08	данные отсутствуют	данные отсутствуют
292	379304.42	2195036.08	данные отсутствуют	данные отсутствуют
960	379304.77	2195033.42	данные отсутствуют	данные отсутствуют
990	378967.24	2194985.77	данные отсутствуют	данные отсутствуют
991	378967.28	2194985.14	данные отсутствуют	данные отсутствуют
992	379043.15	2194996.37	данные отсутствуют	данные отсутствуют
993	379144.25	2195010.66	данные отсутствуют	данные отсутствуют
994	379272.75	2195029.07	данные отсутствуют	данные отсутствуют

Государственный регистратор		ФГИС ЕГРН
полное наименование должности	подпись	инициалы, фамилия

М.П.

Выписка из Единого государственного реестра недвижимости об объекте недвижимости
Сведения о частях земельного участка

1207

Земельный участок			
<small>(вид объекта недвижимости)</small>			
Лист № __ Раздела 4.2	Всего листов раздела 4.2 : __	Всего разделов: __	Всего листов выписки: __
11.10.2022 № 99/2022/499075847			
Кадастровый номер:		47:23:0000000:52104	

Сведения о характерных точках границы части (частей) земельного участка				
Учетный номер части: 71				
Система координат: Местная 167				
Зона №				
Номер точки	Координаты, м		Описание закрепления на местности	Средняя квадратическая погрешность определения координат характерных точек границы части земельного участка, м
	X	Y		
1	2	3	4	5
301	378527.61	2194922.84	данные отсутствуют	данные отсутствуют
972	378531.91	2194893.17	данные отсутствуют	данные отсутствуют
972	378531.91	2194893.17	данные отсутствуют	данные отсутствуют
995	378502.87	2194919.26	данные отсутствуют	данные отсутствуют
996	378507.17	2194889.57	данные отсутствуют	данные отсутствуют

Государственный регистратор		ФГИС ЕГРН
полное наименование должности	подпись	инициалы, фамилия

М.П.

Выписка из Единого государственного реестра недвижимости об объекте недвижимости
Сведения о частях земельного участка

1208

Земельный участок			
<small>(вид объекта недвижимости)</small>			
Лист № __ Раздела 4.2	Всего листов раздела 4.2 : __	Всего разделов: __	Всего листов выписки: __
11.10.2022 № 99/2022/499075847			
Кадастровый номер:		47:23:0000000:52104	

Сведения о характерных точках границы части (частей) земельного участка				
Учетный номер части: 72				
Система координат: Местная 167				
Зона №				
Номер точки	Координаты, м		Описание закрепления на местности	Средняя квадратическая погрешность определения координат характерных точек границы части земельного участка, м
	X	Y		
1	2	3	4	5
997	377368.97	2194707.77	данные отсутствуют	данные отсутствуют
997	377368.97	2194707.77	данные отсутствуют	данные отсутствуют
998	377368.59	2194708.8	данные отсутствуют	данные отсутствуют
999	377355.65	2194770.47	данные отсутствуют	данные отсутствуют
1000	377306.13	2194763.25	данные отсутствуют	данные отсутствуют
1001	377306.47	2194761.36	данные отсутствуют	данные отсутствуют
1002	377319.24	2194700.54	данные отсутствуют	данные отсутствуют

Государственный регистратор		ФГИС ЕГРН
полное наименование должности	подпись	инициалы, фамилия

М.П.

Выписка из Единого государственного реестра недвижимости об объекте недвижимости
Сведения о частях земельного участка

1209

Земельный участок			
<small>(вид объекта недвижимости)</small>			
Лист № __ Раздела 4.2	Всего листов раздела 4.2 : __	Всего разделов: __	Всего листов выписки: __
11.10.2022 № 99/2022/499075847			
Кадастровый номер:		47:23:0000000:52104	

Сведения о характерных точках границы части (частей) земельного участка				
Учетный номер части: 73				
Система координат: Местная 167				
Зона №				
Номер точки	Координаты, м		Описание закрепления на местности	Средняя квадратическая погрешность определения координат характерных точек границы части земельного участка, м
	X	Y		
1	2	3	4	5
1003	388308.83	2199041.3	данные отсутствуют	данные отсутствуют
1003	388308.83	2199041.3	данные отсутствуют	данные отсутствуют
1004	388315.72	2199045.45	данные отсутствуют	данные отсутствуют
1005	388284.73	2199101.49	данные отсутствуют	данные отсутствуют
1006	388277.04	2199096.85	данные отсутствуют	данные отсутствуют

Государственный регистратор		ФГИС ЕГРН
полное наименование должности	подпись	инициалы, фамилия

М.П.

Выписка из Единого государственного реестра недвижимости об объекте недвижимости
Сведения о частях земельного участка

1210

Земельный участок			
<small>(вид объекта недвижимости)</small>			
Лист № __ Раздела 4.2	Всего листов раздела 4.2 : __	Всего разделов: __	Всего листов выписки: __
11.10.2022 № 99/2022/499075847			
Кадастровый номер:		47:23:0000000:52104	

Сведения о характерных точках границы части (частей) земельного участка				
Учетный номер части: 74				
Система координат: Местная 167				
Зона №				
Номер точки	Координаты, м		Описание закрепления на местности	Средняя квадратическая погрешность определения координат характерных точек границы части земельного участка, м
	X	Y		
1	2	3	4	5
1007	386918.96	2198203.3	данные отсутствуют	данные отсутствуют
1007	386918.96	2198203.3	данные отсутствуют	данные отсутствуют
1008	386962.61	2198229.62	данные отсутствуют	данные отсутствуют
1009	386949.24	2198268.19	данные отсутствуют	данные отсутствуют
1010	386941.71	2198291.75	данные отсутствуют	данные отсутствуют
1011	386897.75	2198265.25	данные отсутствуют	данные отсутствуют
1012	386900.95	2198255.24	данные отсутствуют	данные отсутствуют

Государственный регистратор		ФГИС ЕГРН
полное наименование должности	подпись	инициалы, фамилия

М.П.

Выписка из Единого государственного реестра недвижимости об объекте недвижимости
Сведения о частях земельного участка

1211

Земельный участок				
<small>(вид объекта недвижимости)</small>				
Лист № __ Раздела 4.2		Всего листов раздела 4.2 : __		Всего разделов: __
Всего листов выписки: __				
11.10.2022 № 99/2022/499075847				
Кадастровый номер:			47:23:0000000:52104	
Сведения о характерных точках границы части (частей) земельного участка				
Учетный номер части: 75				
Система координат: Местная 167				
Зона №				
Номер точки	Координаты, м		Описание закрепления на местности	Средняя квадратическая погрешность определения координат характерных точек границы части земельного участка, м
	X	Y		
1	2	3	4	5
1013	386223.04	2197784.5	данные отсутствуют	данные отсутствуют
1013	386223.04	2197784.5	данные отсутствуют	данные отсутствуют
1014	386359.18	2197866.3	данные отсутствуют	данные отсутствуют
1015	386358.83	2197866.45	данные отсутствуют	данные отсутствуют
1016	386352.97	2197868.53	данные отсутствуют	данные отсутствуют
1017	386346.99	2197870.25	данные отсутствуют	данные отсутствуют
1018	386340.92	2197871.6	данные отсутствуют	данные отсутствуют
1019	386334.77	2197872.56	данные отсутствуют	данные отсутствуют
1020	386328.58	2197873.14	данные отсутствуют	данные отсутствуют
1021	386322.36	2197873.33	данные отсутствуют	данные отсутствуют
1022	386316.15	2197873.14	данные отсутствуют	данные отсутствуют
1023	386309.95	2197872.56	данные отсутствуют	данные отсутствуют
1024	386303.81	2197871.6	данные отсутствуют	данные отсутствуют
1025	386297.74	2197870.25	данные отсутствуют	данные отсутствуют
1026	386291.76	2197868.53	данные отсутствуют	данные отсутствуют
1027	386285.9	2197866.45	данные отсутствуют	данные отсутствуют
Государственный регистратор			ФГИС ЕГРН	
полное наименование должности			подпись	
			инициалы, фамилия	

М.П.

Выписка из Единого государственного реестра недвижимости об объекте недвижимости
Сведения о частях земельного участка

Земельный участок			1212
<small>(вид объекта недвижимости)</small>			
Лист № ___ Раздела 4.2	Всего листов раздела 4.2 : ___	Всего разделов: ___	Всего листов выписки: ___
11.10.2022 № 99/2022/499075847			
Кадастровый номер:		47:23:0000000:52104	

Номер точки	Координаты, м		Описание закрепления на местности	Средняя квадратическая погрешность определения координат характерных точек границы части земельного участка, м
	X	Y		
1	2	3	4	5
1028	386280.18	2197864	данные отсутствуют	данные отсутствуют
1029	386274.63	2197861.2	данные отсутствуют	данные отсутствуют
1030	386269.25	2197858.06	данные отсутствуют	данные отсутствуют
1031	386264.09	2197854.6	данные отсутствуют	данные отсутствуют
1032	386259.15	2197850.82	данные отсутствуют	данные отсутствуют
1033	386254.46	2197846.74	данные отсутствуют	данные отсутствуют
1034	386250.02	2197842.37	данные отсутствуют	данные отсутствуют
1035	386245.87	2197837.74	данные отсутствуют	данные отсутствуют
1036	386242.01	2197832.86	данные отсутствуют	данные отсутствуют
1037	386238.47	2197827.75	данные отсутствуют	данные отсутствуют
1038	386235.25	2197822.43	данные отсутствуют	данные отсутствуют
1039	386232.36	2197816.92	данные отсутствуют	данные отсутствуют
1040	386229.83	2197811.24	данные отсутствуют	данные отсутствуют
1041	386227.65	2197805.42	данные отсутствуют	данные отсутствуют
1042	386225.84	2197799.46	данные отсутствуют	данные отсутствуют
1043	386224.4	2197793.41	данные отсутствуют	данные отсутствуют
1044	386223.34	2197787.28	данные отсутствуют	данные отсутствуют

Государственный регистратор		ФГИС ЕГРН
полное наименование должности	подпись	инициалы, фамилия

М.П.

Выписка из Единого государственного реестра недвижимости об объекте недвижимости
Сведения о частях земельного участка

1213

Земельный участок				
<small>(вид объекта недвижимости)</small>				
Лист № __ Раздела 4.2		Всего листов раздела 4.2 : __		Всего разделов: __
Всего листов выписки: __				
11.10.2022 № 99/2022/499075847				
Кадастровый номер:			47:23:0000000:52104	
Сведения о характерных точках границы части (частей) земельного участка				
Учетный номер части: 76				
Система координат: Местная 167				
Зона №				
Номер точки	Координаты, м		Описание закрепления на местности	Средняя квадратическая погрешность определения координат характерных точек границы части земельного участка, м
	X	Y		
1	2	3	4	5
392	386184.85	2197761.55	данные отсутствуют	данные отсутствуют
1045	386094.33	2197707.16	данные отсутствуют	данные отсутствуют
1045	386094.33	2197707.16	данные отсутствуют	данные отсутствуют
1046	386226.19	2197786.39	данные отсутствуют	данные отсутствуют
1047	386223.76	2197787.26	данные отсутствуют	данные отсутствуют
1048	386217.78	2197788.98	данные отсутствуют	данные отсутствуют
1049	386211.71	2197790.32	данные отсутствуют	данные отсутствуют
1050	386205.56	2197791.29	данные отсутствуют	данные отсутствуют
1051	386199.37	2197791.87	данные отсутствуют	данные отсутствуют
1052	386193.15	2197792.06	данные отсутствуют	данные отсутствуют
1053	386186.93	2197791.87	данные отсутствуют	данные отсутствуют
1054	386180.74	2197791.29	данные отсутствуют	данные отсутствуют
1055	386174.6	2197790.32	данные отсутствуют	данные отсутствуют
1056	386168.52	2197788.98	данные отсутствуют	данные отсутствуют
1057	386162.54	2197787.26	данные отсутствуют	данные отсутствуют
1058	386156.69	2197785.17	данные отсутствуют	данные отсутствуют
Государственный регистратор			ФГИС ЕГРН	
полное наименование должности			подпись	
			инициалы, фамилия	

М.П.

Выписка из Единого государственного реестра недвижимости об объекте недвижимости
Сведения о частях земельного участка

Земельный участок			1214
<small>(вид объекта недвижимости)</small>			
Лист № ___ Раздела 4.2	Всего листов раздела 4.2 : ___	Всего разделов: ___	Всего листов выписки: ___
11.10.2022 № 99/2022/499075847			
Кадастровый номер:		47:23:0000000:52104	

Номер точки	Координаты, м		Описание закрепления на местности	Средняя квадратическая погрешность определения координат характерных точек границы части земельного участка, м
	X	Y		
1	2	3	4	5
1059	386150.97	2197782.73	данные отсутствуют	данные отсутствуют
1060	386145.41	2197779.93	данные отсутствуют	данные отсутствуют
1061	386140.04	2197776.79	данные отсутствуют	данные отсутствуют
1062	386134.88	2197773.32	данные отсутствуют	данные отсутствуют
1063	386129.94	2197769.54	данные отсутствуют	данные отсутствуют
1064	386125.24	2197765.46	данные отсутствуют	данные отсутствуют
1065	386120.81	2197761.1	данные отсутствуют	данные отсутствуют
1066	386116.66	2197756.47	данные отсутствуют	данные отсутствуют
1067	386112.8	2197751.59	данные отсутствуют	данные отсутствуют
1068	386109.26	2197746.48	данные отсутствуют	данные отсутствуют
1069	386106.03	2197741.16	данные отсутствуют	данные отсутствуют
1070	386103.15	2197735.65	данные отсутствуют	данные отсутствуют
1071	386100.61	2197729.97	данные отсутствуют	данные отсутствуют
1072	386098.44	2197724.14	данные отсутствуют	данные отсутствуют
1073	386096.63	2197718.19	данные отсутствуют	данные отсутствуют
1074	386095.19	2197712.14	данные отсутствуют	данные отсутствуют

Государственный регистратор		ФГИС ЕГРН
полное наименование должности	подпись	инициалы, фамилия

М.П.

Выписка из Единого государственного реестра недвижимости об объекте недвижимости
Сведения о частях земельного участка

1215

Земельный участок			
<small>(вид объекта недвижимости)</small>			
Лист № __ Раздела 4.2	Всего листов раздела 4.2 : __	Всего разделов: __	Всего листов выписки: __
11.10.2022 № 99/2022/499075847			
Кадастровый номер:		47:23:0000000:52104	

Сведения о характерных точках границы части (частей) земельного участка				
Учетный номер части: 77				
Система координат: Местная 167				
Зона №				
Номер точки	Координаты, м		Описание закрепления на местности	Средняя квадратическая погрешность определения координат характерных точек границы части земельного участка, м
	X	Y		
1	2	3	4	5
1075	378385.71	2194854.8	данные отсутствуют	данные отсутствуют
1075	378385.71	2194854.8	данные отсутствуют	данные отсутствуют
1076	378368.01	2194855.94	данные отсутствуют	данные отсутствуют
1077	378366.74	2194855.59	данные отсутствуют	данные отсутствуют
1078	378360.34	2194851.13	данные отсутствуют	данные отсутствуют

Государственный регистратор		ФГИС ЕГРН
полное наименование должности	подпись	инициалы, фамилия

М.П.

Выписка из Единого государственного реестра недвижимости об объекте недвижимости
Сведения о частях земельного участка

1216

Земельный участок			
<small>(вид объекта недвижимости)</small>			
Лист № __ Раздела 4.2	Всего листов раздела 4.2 : __	Всего разделов: __	Всего листов выписки: __
11.10.2022 № 99/2022/499075847			
Кадастровый номер:		47:23:0000000:52104	

Сведения о характерных точках границы части (частей) земельного участка				
Учетный номер части: 78				
Система координат: Местная 167				
Зона №				
Номер точки	Координаты, м		Описание закрепления на местности	Средняя квадратическая погрешность определения координат характерных точек границы части земельного участка, м
	X	Y		
1	2	3	4	5
1079	378936.73	2194953.42	данные отсутствуют	данные отсутствуют
1079	378936.73	2194953.42	данные отсутствуют	данные отсутствуют
1080	378957.65	2194956.2	данные отсутствуют	данные отсутствуют
1081	378951.41	2194981.94	данные отсутствуют	данные отсутствуют
1082	378930.58	2194978.74	данные отсутствуют	данные отсутствуют

Государственный регистратор		ФГИС ЕГРН
полное наименование должности	подпись	инициалы, фамилия

М.П.

Выписка из Единого государственного реестра недвижимости об объекте недвижимости
Сведения о частях земельного участка

1217

Земельный участок				
<small>(вид объекта недвижимости)</small>				
Лист № ___ Раздела 4.2		Всего листов раздела 4.2 : ___		Всего разделов: ___
Всего листов выписки: ___				
11.10.2022 № 99/2022/499075847				
Кадастровый номер:			47:23:0000000:52104	
Сведения о характерных точках границы части (частей) земельного участка				
Учетный номер части: 79				
Система координат: Местная 167				
Зона №				
Номер точки	Координаты, м		Описание закрепления на местности	Средняя квадратическая погрешность определения координат характерных точек границы части земельного участка, м
	X	Y		
1	2	3	4	5
52	390024.79	2200091.68	данные отсутствуют	данные отсутствуют
53	390037.17	2199890.4	данные отсутствуют	данные отсутствуют
54	390039.4	2199897.94	данные отсутствуют	данные отсутствуют
105	390722.87	2202665.34	данные отсутствуют	данные отсутствуют
151	390016.56	2200137.62	данные отсутствуют	данные отсутствуют
152	390007.46	2200123.26	данные отсутствуют	данные отсутствуют
1083	390674.15	2202617.78	данные отсутствуют	данные отсутствуют
1083	390674.15	2202617.78	данные отсутствуют	данные отсутствуют
1084	390671.75	2202550.88	данные отсутствуют	данные отсутствуют
1085	390722.06	2202642.86	данные отсутствуют	данные отсутствуют
1086	390724.46	2202709.65	данные отсутствуют	данные отсутствуют
1087	390710.48	2202684.2	данные отсутствуют	данные отсутствуют
1088	390023.35	2200144.1	данные отсутствуют	данные отсутствуют
1088	390023.35	2200144.1	данные отсутствуют	данные отсутствуют
1089	389996.08	2200116.55	данные отсутствуют	данные отсутствуют
1090	390000.23	2200077.2	данные отсутствуют	данные отсутствуют
Государственный регистратор			ФГИС ЕГРН	
полное наименование должности			подпись	
			инициалы, фамилия	

М.П.

Выписка из Единого государственного реестра недвижимости об объекте недвижимости

Сведения о частях земельного участка

Земельный участок			1218
(вид объекта недвижимости)			
Лист № ____ Раздела 4.2	Всего листов раздела 4.2 : ____	Всего разделов: ____	Всего листов выписки: ____
11.10.2022 № 99/2022/499075847			
Кадастровый номер:		47:23:0000000:52104	

Номер точки	Координаты, м		Описание закрепления на местности	Средняя квадратическая погрешность определения координат характерных точек границы части земельного участка, м
	X	Y		
1	2	3	4	5
1091	390046.37	2199926.14	данные отсутствуют	данные отсутствуют
1092	390034.77	2200035.7	данные отсутствуют	данные отсутствуют
1093	390023.84	2200139.52	данные отсутствуют	данные отсутствуют

Государственный регистратор		ФГИС ЕГРН
полное наименование должности	подпись	инициалы, фамилия

М.П.

Выписка из Единого государственного реестра недвижимости об объекте недвижимости
Сведения о частях земельного участка

1219

Земельный участок			
<small>(вид объекта недвижимости)</small>			
Лист № __ Раздела 4.2	Всего листов раздела 4.2 : __	Всего разделов: __	Всего листов выписки: __
11.10.2022 № 99/2022/499075847			
Кадастровый номер:		47:23:0000000:52104	

Сведения о характерных точках границы части (частей) земельного участка				
Учетный номер части: 80				
Система координат: Местная 167				
Зона №				
Номер точки	Координаты, м		Описание закрепления на местности	Средняя квадратическая погрешность определения координат характерных точек границы части земельного участка, м
	X	Y		
1	2	3	4	5
1094	380299.93	2195127.15	данные отсутствуют	данные отсутствуют
1094	380299.93	2195127.15	данные отсутствуют	данные отсутствуют
1095	380423.14	2195144.2	данные отсутствуют	данные отсутствуют
1096	380423.87	2195209.39	данные отсутствуют	данные отсутствуют
1097	380300.66	2195192.13	данные отсутствуют	данные отсутствуют

Государственный регистратор		ФГИС ЕГРН
полное наименование должности	подпись	инициалы, фамилия

М.П.

Выписка из Единого государственного реестра недвижимости об объекте недвижимости
Сведения о частях земельного участка

1220

Земельный участок			
<small>(вид объекта недвижимости)</small>			
Лист № __ Раздела 4.2	Всего листов раздела 4.2 : __	Всего разделов: __	Всего листов выписки: __
11.10.2022 № 99/2022/499075847			
Кадастровый номер:		47:23:0000000:52104	

Сведения о характерных точках границы части (частей) земельного участка				
Учетный номер части: 81				
Система координат: Местная 167				
Зона №				
Номер точки	Координаты, м		Описание закрепления на местности	Средняя квадратическая погрешность определения координат характерных точек границы части земельного участка, м
	X	Y		
1	2	3	4	5
1098	380719.66	2195185.22	данные отсутствуют	данные отсутствуют
1098	380719.66	2195185.22	данные отсутствуют	данные отсутствуют
1099	380794.06	2195195.51	данные отсутствуют	данные отсутствуют
1100	380786.73	2195260.21	данные отсутствуют	данные отсутствуют
1101	380712.14	2195249.77	данные отсутствуют	данные отсутствуют

Государственный регистратор		ФГИС ЕГРН
полное наименование должности	подпись	инициалы, фамилия

М.П.

Выписка из Единого государственного реестра недвижимости об объекте недвижимости
Сведения о частях земельного участка

1221

Земельный участок				
<small>(вид объекта недвижимости)</small>				
Лист № ___ Раздела 4.2		Всего листов раздела 4.2 : ___		Всего разделов: ___
Всего листов выписки: ___				
11.10.2022 № 99/2022/499075847				
Кадастровый номер:			47:23:0000000:52104	
Сведения о характерных точках границы части (частей) земельного участка				
Учетный номер части: 82				
Система координат: Местная 167				
Зона №				
Номер точки	Координаты, м		Описание закрепления на местности	Средняя квадратическая погрешность определения координат характерных точек границы части земельного участка, м
	X	Y		
1	2	3	4	5
41	389857.83	2199968.15	данные отсутствуют	данные отсутствуют
60	390123.66	2200156.93	данные отсутствуют	данные отсутствуют
61	390225.92	2200218.26	данные отсутствуют	данные отсутствуют
1102	390235.13	2200222.06	данные отсутствуют	данные отсутствуют
1102	390235.13	2200222.06	данные отсутствуют	данные отсутствуют
1103	390284.52	2200251.95	данные отсутствуют	данные отсутствуют
1104	390289.18	2200259.44	данные отсутствуют	данные отсутствуют
1105	390122.21	2200158.39	данные отсутствуют	данные отсутствуют
1106	390123.53	2200156.72	данные отсутствуют	данные отсутствуют
1107	390068.77	2200016.8	данные отсутствуют	данные отсутствуют
1107	390068.77	2200016.8	данные отсутствуют	данные отсутствуют
1108	390070.08	2200022.12	данные отсутствуют	данные отсутствуют
1109	390057.87	2200015.29	данные отсутствуют	данные отсутствуют
1110	390042.28	2200012.16	данные отсутствуют	данные отсутствуют
1111	390029.48	2200015.47	данные отсутствуют	данные отсутствуют
1112	390029.73	2200011.28	данные отсутствуют	данные отсутствуют
Государственный регистратор			ФГИС ЕГРН	
полное наименование должности			подпись	
			инициалы, фамилия	

М.П.

Выписка из Единого государственного реестра недвижимости об объекте недвижимости
Сведения о частях земельного участка

Земельный участок			1222
<small>(вид объекта недвижимости)</small>			
Лист № __ Раздела 4.2	Всего листов раздела 4.2 : __	Всего разделов: __	Всего листов выписки: __
11.10.2022 № 99/2022/499075847			
Кадастровый номер:		47:23:0000000:52104	

Номер точки	Координаты, м		Описание закрепления на местности	Средняя квадратическая погрешность определения координат характерных точек границы части земельного участка, м
	X	Y		
1	2	3	4	5
1113	390042.16	2200008.07	данные отсутствуют	данные отсутствуют
1114	390059.28	2200011.49	данные отсутствуют	данные отсутствуют
1115	389859.23	2199967.94	данные отсутствуют	данные отсутствуют
1115	389859.23	2199967.94	данные отсутствуют	данные отсутствуют
1116	389872.46	2199981.19	данные отсутствуют	данные отсутствуют
1117	389889.03	2199987.68	данные отсутствуют	данные отсутствуют
1118	389880.88	2199988.78	данные отсутствуют	данные отсутствуют
1119	389870.22	2199984.61	данные отсутствуют	данные отсутствуют
1120	389854.83	2199969.2	данные отсутствуют	данные отсутствуют
1121	389854.51	2199967.73	данные отсутствуют	данные отсутствуют

Государственный регистратор		ФГИС ЕГРН
полное наименование должности	подпись	инициалы, фамилия

М.П.

Выписка из Единого государственного реестра недвижимости об объекте недвижимости
Сведения о частях земельного участка

1223

Земельный участок			
<small>(вид объекта недвижимости)</small>			
Лист № __ Раздела 4.2	Всего листов раздела 4.2 : __	Всего разделов: __	Всего листов выписки: __
11.10.2022 № 99/2022/499075847			
Кадастровый номер:		47:23:0000000:52104	

Сведения о характерных точках границы части (частей) земельного участка				
Учетный номер части: 83				
Система координат: Местная 167				
Зона №				
Номер точки	Координаты, м		Описание закрепления на местности	Средняя квадратическая погрешность определения координат характерных точек границы части земельного участка, м
	X	Y		
1	2	3	4	5
44	389947.05	2199937.53	данные отсутствуют	данные отсутствуют
45	389964.78	2199919.37	данные отсутствуют	данные отсутствуют
45	389964.78	2199919.37	данные отсутствуют	данные отсутствуют
46	389984.31	2199890.44	данные отсутствуют	данные отсутствуют
47	389978.7	2199939.47	данные отсутствуют	данные отсутствуют
48	389961.02	2199957.05	данные отсутствуют	данные отсутствуют
49	389937.84	2199972.21	данные отсутствуют	данные отсутствуют
1122	389916.98	2200035.5	данные отсутствуют	данные отсутствуют
1122	389916.98	2200035.5	данные отсутствуют	данные отсутствуют
1123	389917.78	2200028.59	данные отсутствуют	данные отсутствуют
1124	389965.36	2200056.64	данные отсутствуют	данные отсутствуют
1125	389964.63	2200063.08	данные отсутствуют	данные отсутствуют
1126	389923.69	2199977.9	данные отсутствуют	данные отсутствуют
1127	389926.84	2199950.85	данные отсутствуют	данные отсутствуют

Государственный регистратор		ФГИС ЕГРН
полное наименование должности	подпись	инициалы, фамилия

М.П.

Выписка из Единого государственного реестра недвижимости об объекте недвижимости
Сведения о частях земельного участка

1224

Земельный участок				
(вид объекта недвижимости)				
Лист № __ Раздела 4.2		Всего листов раздела 4.2 : __		Всего разделов: __
Всего листов выписки: __				
11.10.2022 № 99/2022/499075847				
Кадастровый номер:			47:23:0000000:52104	
Сведения о характерных точках границы части (частей) земельного участка				
Учетный номер части: 84				
Система координат: Местная 167				
Зона №				
Номер точки	Координаты, м		Описание закрепления на местности	Средняя квадратическая погрешность определения координат характерных точек границы части земельного участка, м
	X	Y		
1	2	3	4	5
52	390024.79	2200091.68	данные отсутствуют	данные отсутствуют
53	390037.17	2199890.4	данные отсутствуют	данные отсутствуют
53	390037.17	2199890.4	данные отсутствуют	данные отсутствуют
54	390039.4	2199897.94	данные отсутствуют	данные отсутствуют
123	390676.82	2202692.43	данные отсутствуют	данные отсутствуют
124	390674.48	2202627.01	данные отсутствуют	данные отсутствуют
151	390016.56	2200137.62	данные отсутствуют	данные отсутствуют
1128	390723.38	2202679.56	данные отсутствуют	данные отсутствуют
1128	390723.38	2202679.56	данные отсутствуют	данные отсутствуют
1129	390727.18	2202785.23	данные отсутствуют	данные отсутствуют
1130	390702.75	2202739.68	данные отсутствуют	данные отсутствуют
1131	390673.08	2202587.89	данные отсутствуют	данные отсутствуют
1132	390673.22	2202588.15	данные отсутствуют	данные отсутствуют
1133	390069.97	2200021.66	данные отсутствуют	данные отсутствуют
1134	390068.32	2200039.08	данные отсутствуют	данные отсутствуют
1135	390054.8	2200174.1	данные отсутствуют	данные отсутствуют
Государственный регистратор			ФГИС ЕГРН	
полное наименование должности			подпись	
			инициалы, фамилия	

М.П.

Выписка из Единого государственного реестра недвижимости об объекте недвижимости
Сведения о частях земельного участка

Земельный участок			1225
<small>(вид объекта недвижимости)</small>			
Лист № ___ Раздела 4.2	Всего листов раздела 4.2 : ___	Всего разделов: ___	Всего листов выписки: ___
11.10.2022 № 99/2022/499075847			
Кадастровый номер:		47:23:0000000:52104	

Номер точки	Координаты, м		Описание закрепления на местности	Средняя квадратическая погрешность определения координат характерных точек границы части земельного участка, м
	X	Y		
1	2	3	4	5
1136	390009.34	2200126.23	данные отсутствуют	данные отсутствуют
1137	390013.47	2200085	данные отсутствуют	данные отсутствуют

Государственный регистратор		ФГИС ЕГРН
полное наименование должности	подпись	инициалы, фамилия

М.П.

Выписка из Единого государственного реестра недвижимости об объекте недвижимости
Сведения о частях земельного участка

1226

Земельный участок			
<small>(вид объекта недвижимости)</small>			
Лист № __ Раздела 4.2	Всего листов раздела 4.2 : __	Всего разделов: __	Всего листов выписки: __
11.10.2022 № 99/2022/499075847			
Кадастровый номер:		47:23:0000000:52104	

Сведения о характерных точках границы части (частей) земельного участка				
Учетный номер части: 85				
Система координат: Местная 167				
Зона №				
Номер точки	Координаты, м		Описание закрепления на местности	Средняя квадратическая погрешность определения координат характерных точек границы части земельного участка, м
	X	Y		
1	2	3	4	5
1138	386961.65	2198229.04	данные отсутствуют	данные отсутствуют
1138	386961.65	2198229.04	данные отсутствуют	данные отсутствуют
1139	386940.23	2198290.86	данные отсутствуют	данные отсутствуют
1140	386895.62	2198263.96	данные отсутствуют	данные отсутствуют
1141	386917.11	2198202.18	данные отсутствуют	данные отсутствуют

Государственный регистратор		ФГИС ЕГРН
полное наименование должности	подпись	инициалы, фамилия

М.П.

Выписка из Единого государственного реестра недвижимости об объекте недвижимости
Сведения о частях земельного участка

1227

Земельный участок			
<small>(вид объекта недвижимости)</small>			
Лист № __ Раздела 4.2	Всего листов раздела 4.2 : __	Всего разделов: __	Всего листов выписки: __
11.10.2022 № 99/2022/499075847			
Кадастровый номер:		47:23:0000000:52104	

Сведения о характерных точках границы части (частей) земельного участка				
Учетный номер части: 86				
Система координат: Местная 167				
Зона №				
Номер точки	Координаты, м		Описание закрепления на местности	Средняя квадратическая погрешность определения координат характерных точек границы части земельного участка, м
	X	Y		
1	2	3	4	5
394	386604.06	2198013.44	данные отсутствуют	данные отсутствуют
394	386604.06	2198013.44	данные отсутствуют	данные отсутствуют
1142	386810.92	2198138.16	данные отсутствуют	данные отсутствуют
1143	386984.97	2198244.33	данные отсутствуют	данные отсутствуют
1144	387064.68	2198294.09	данные отсутствуют	данные отсутствуют
1145	387145.59	2198347.41	данные отсутствуют	данные отсутствуют
1146	387184.04	2198363.13	данные отсутствуют	данные отсутствуют
1147	387206.29	2198376.54	данные отсутствуют	данные отсутствуют
1148	387143.72	2198350.97	данные отсутствуют	данные отсутствуют
1149	387062.52	2198297.45	данные отсутствуют	данные отсутствуют
1150	386982.88	2198247.73	данные отсутствуют	данные отсутствуют
1151	386791.11	2198130.76	данные отсутствуют	данные отсутствуют
1152	386602.98	2198015.13	данные отсутствуют	данные отсутствуют
1153	386565.62	2197990.34	данные отсутствуют	данные отсутствуют

Государственный регистратор		ФГИС ЕГРН
полное наименование должности	подпись	инициалы, фамилия

М.П.

Выписка из Единого государственного реестра недвижимости об объекте недвижимости
Сведения о частях земельного участка

1228

Земельный участок			
<small>(вид объекта недвижимости)</small>			
Лист № __ Раздела 4.2	Всего листов раздела 4.2 : __	Всего разделов: __	Всего листов выписки: __
11.10.2022 № 99/2022/499075847			
Кадастровый номер:		47:23:0000000:52104	

Сведения о характерных точках границы части (частей) земельного участка				
Учетный номер части: 87				
Система координат: Местная 167				
Зона №				
Номер точки	Координаты, м		Описание закрепления на местности	Средняя квадратическая погрешность определения координат характерных точек границы части земельного участка, м
	X	Y		
1	2	3	4	5
1154	385842.18	2197617.99	данные отсутствуют	данные отсутствуют
1154	385842.18	2197617.99	данные отсутствуют	данные отсутствуют
1155	385840.28	2197617.29	данные отсутствуют	данные отсутствуют
1156	385840.78	2197616.11	данные отсутствуют	данные отсутствуют
1157	385842.05	2197616.47	данные отсутствуют	данные отсутствуют

Государственный регистратор		ФГИС ЕГРН
полное наименование должности	подпись	инициалы, фамилия

М.П.

Выписка из Единого государственного реестра недвижимости об объекте недвижимости
Сведения о частях земельного участка

1229

Земельный участок			
<small>(вид объекта недвижимости)</small>			
Лист № __ Раздела 4.2	Всего листов раздела 4.2 : __	Всего разделов: __	Всего листов выписки: __
11.10.2022 № 99/2022/499075847			
Кадастровый номер:		47:23:0000000:52104	

Сведения о характерных точках границы части (частей) земельного участка				
Учетный номер части: 88				
Система координат: Местная 167				
Зона №				
Номер точки	Координаты, м		Описание закрепления на местности	Средняя квадратическая погрешность определения координат характерных точек границы части земельного участка, м
	X	Y		
1	2	3	4	5
3	388382.79	2199085.89	данные отсутствуют	данные отсутствуют
4	388388.91	2199089.56	данные отсутствуют	данные отсутствуют
5	388402.44	2199097.72	данные отсутствуют	данные отсутствуют
209	388368.61	2199152.07	данные отсутствуют	данные отсутствуют
210	388355.22	2199143.99	данные отсутствуют	данные отсутствуют
211	388349.21	2199140.4	данные отсутствуют	данные отсутствуют
1158	388360.93	2199072.71	данные отсутствуют	данные отсутствуют
1158	388360.93	2199072.71	данные отсутствуют	данные отсутствуют
1159	388403.77	2199098.52	данные отсутствуют	данные отсутствуют
1160	388369.42	2199152.56	данные отсутствуют	данные отсутствуют
1161	388326.59	2199126.76	данные отсутствуют	данные отсутствуют

Государственный регистратор		ФГИС ЕГРН
полное наименование должности	подпись	инициалы, фамилия

М.П.

Выписка из Единого государственного реестра недвижимости об объекте недвижимости
Сведения о частях земельного участка

1230

Земельный участок				
<small>(вид объекта недвижимости)</small>				
Лист № ___ Раздела 4.2		Всего листов раздела 4.2 : ___		Всего разделов: ___
Всего листов выписки: ___				
11.10.2022 № 99/2022/499075847				
Кадастровый номер:			47:23:0000000:52104	
Сведения о характерных точках границы части (частей) земельного участка				
Учетный номер части: 89				
Система координат: Местная 167				
Зона №				
Номер точки	Координаты, м		Описание закрепления на местности	Средняя квадратическая погрешность определения координат характерных точек границы части земельного участка, м
	X	Y		
1	2	3	4	5
40	389803.78	2199961.36	данные отсутствуют	данные отсутствуют
161	389727.01	2200135.98	данные отсутствуют	данные отсутствуют
162	389738.16	2200166.39	данные отсутствуют	данные отсутствуют
173	389724.17	2200199.42	данные отсутствуют	данные отсутствуют
174	389713.44	2200186.71	данные отсутствуют	данные отсутствуют
1162	390647.94	2200978.12	данные отсутствуют	данные отсутствуют
1162	390647.94	2200978.12	данные отсутствуют	данные отсутствуют
1163	390648.14	2200980.11	данные отсутствуют	данные отсутствуют
1164	390618.18	2200982.02	данные отсутствуют	данные отсутствуют
1165	390617.99	2200980.03	данные отсутствуют	данные отсутствуют
1166	389793.56	2199955.34	данные отсутствуют	данные отсутствуют
1166	389793.56	2199955.34	данные отсутствуют	данные отсутствуют
1167	389813.7	2199962.61	данные отсутствуют	данные отсутствуют
1168	389801.59	2199995.28	данные отсутствуют	данные отсутствуют
1169	389781.3	2200050.32	данные отсутствуют	данные отсутствуют
1170	389752.66	2200066	данные отсутствуют	данные отсутствуют
Государственный регистратор			ФГИС ЕГРН	
полное наименование должности			подпись	
			инициалы, фамилия	

М.П.

Выписка из Единого государственного реестра недвижимости об объекте недвижимости
Сведения о частях земельного участка

Земельный участок			1231
<small>(вид объекта недвижимости)</small>			
Лист № ___ Раздела 4.2	Всего листов раздела 4.2 : ___	Всего разделов: ___	Всего листов выписки: ___
11.10.2022 № 99/2022/499075847			
Кадастровый номер:		47:23:0000000:52104	

Номер точки	Координаты, м		Описание закрепления на местности	Средняя квадратическая погрешность определения координат характерных точек границы части земельного участка, м
	X	Y		
1	2	3	4	5
1171	389755.7	2200057.92	данные отсутствуют	данные отсутствуют
1172	389781.51	2199987.86	данные отсутствуют	данные отсутствуют
1173	389726.68	2200135.09	данные отсутствуют	данные отсутствуют
1173	389726.68	2200135.09	данные отсутствуют	данные отсутствуют
1174	389738.19	2200166.43	данные отсутствуют	данные отсутствуют
1175	389725.73	2200201.27	данные отсутствуют	данные отсутствуют
1176	389710.65	2200179.89	данные отсутствуют	данные отсутствуют
1177	389726.28	2200136.17	данные отсутствуют	данные отсутствуют
1178	387361.89	2198545.09	данные отсутствуют	данные отсутствуют
1178	387361.89	2198545.09	данные отсутствуют	данные отсутствуют
1179	387343.05	2198533.73	данные отсутствуют	данные отсутствуют
1180	387344.63	2198532.14	данные отсутствуют	данные отсутствуют
1181	387388.82	2198486.59	данные отсутствуют	данные отсутствуют
1182	387407.64	2198497.93	данные отсутствуют	данные отсутствуют

Государственный регистратор		ФГИС ЕГРН
полное наименование должности	подпись	инициалы, фамилия

М.П.

Выписка из Единого государственного реестра недвижимости об объекте недвижимости
Сведения о частях земельного участка

1232

Земельный участок				
<small>(вид объекта недвижимости)</small>				
Лист № __ Раздела 4.2		Всего листов раздела 4.2 : __		Всего разделов: __
Всего листов выписки: __				
11.10.2022 № 99/2022/499075847				
Кадастровый номер:			47:23:0000000:52104	
Сведения о характерных точках границы части (частей) земельного участка				
Учетный номер части: 90				
Система координат: Местная 167				
Зона №				
Номер точки	Координаты, м		Описание закрепления на местности	Средняя квадратическая погрешность определения координат характерных точек границы части земельного участка, м
	X	Y		
1	2	3	4	5
183	389525.21	2199834.03	данные отсутствуют	данные отсутствуют
189	389344.23	2199722.89	данные отсутствуют	данные отсутствуют
190	389326.81	2199712.06	данные отсутствуют	данные отсутствуют
1183	389540.83	2199843.53	данные отсутствуют	данные отсутствуют
1183	389540.83	2199843.53	данные отсутствуют	данные отсутствуют
1184	389527.22	2199830.74	данные отсутствуют	данные отсутствуют
1185	389541.9	2199839.51	данные отсутствуют	данные отсутствуют
1186	389349.17	2199724.6	данные отсутствуют	данные отсутствуют
1186	389349.17	2199724.6	данные отсутствуют	данные отсутствуют
1187	389323.06	2199708.18	данные отсутствуют	данные отсутствуют
1188	389335.46	2199716.04	данные отсутствуют	данные отсутствуют
1189	389131.99	2199601.03	данные отсутствуют	данные отсутствуют
1189	389131.99	2199601.03	данные отсутствуют	данные отсутствуют
1190	389129.92	2199604.46	данные отсутствуют	данные отсутствуют
1191	389127.96	2199603.28	данные отсутствуют	данные отсутствуют
1192	389099.02	2199586.1	данные отсутствуют	данные отсутствуют
Государственный регистратор			ФГИС ЕГРН	
полное наименование должности			подпись	
			инициалы, фамилия	

М.П.

Выписка из Единого государственного реестра недвижимости об объекте недвижимости
Сведения о частях земельного участка

Земельный участок			1233
<small>(вид объекта недвижимости)</small>			
Лист № __ Раздела 4.2	Всего листов раздела 4.2 : __	Всего разделов: __	Всего листов выписки: __
11.10.2022 № 99/2022/499075847			
Кадастровый номер:		47:23:0000000:52104	

Номер точки	Координаты, м		Описание закрепления на местности	Средняя квадратическая погрешность определения координат характерных точек границы части земельного участка, м
	X	Y		
1	2	3	4	5
1193	389070.32	2199568.78	данные отсутствуют	данные отсутствуют
1194	389040.99	2199551.46	данные отсутствуют	данные отсутствуют
1195	389037.38	2199549.25	данные отсутствуют	данные отсутствуют
1196	389039.45	2199545.84	данные отсутствуют	данные отсутствуют
1197	389043.05	2199548.04	данные отсутствуют	данные отсутствуют
1198	389072.37	2199565.35	данные отсутствуют	данные отсутствуют
1199	389101.08	2199582.67	данные отсутствуют	данные отсутствуют
1200	389130.01	2199599.84	данные отсутствуют	данные отсутствуют
1201	389012.6	2199492.87	данные отсутствуют	данные отсутствуют
1201	389012.6	2199492.87	данные отсутствуют	данные отсутствуют
1202	389016.54	2199495.26	данные отсутствуют	данные отсутствуют
1203	389007.6	2199513.23	данные отсутствуют	данные отсутствуют
1204	389003.65	2199510.84	данные отсутствуют	данные отсутствуют

Государственный регистратор		ФГИС ЕГРН
полное наименование должности	подпись	инициалы, фамилия

М.П.

Выписка из Единого государственного реестра недвижимости об объекте недвижимости
Сведения о частях земельного участка

1234

Земельный участок			
<small>(вид объекта недвижимости)</small>			
Лист № __ Раздела 4.2	Всего листов раздела 4.2 : __	Всего разделов: __	Всего листов выписки: __
11.10.2022 № 99/2022/499075847			
Кадастровый номер:		47:23:0000000:52104	

Сведения о характерных точках границы части (частей) земельного участка

Учетный номер части: 91

Система координат: Местная 167

Зона №

Номер точки	Координаты, м		Описание закрепления на местности	Средняя квадратическая погрешность определения координат характерных точек границы части земельного участка, м
	X	Y		
1	2	3	4	5
251	383094.43	2195922.54	данные отсутствуют	данные отсутствуют
1205	383729.75	2196334.62	данные отсутствуют	данные отсутствуют
1205	383729.75	2196334.62	данные отсутствуют	данные отсутствуют
1206	383721.2	2196329.39	данные отсутствуют	данные отсутствуют
1207	383733.85	2196311.51	данные отсутствуют	данные отсутствуют
1208	383742.43	2196316.7	данные отсутствуют	данные отсутствуют
1209	383082.84	2195908.47	данные отсутствуют	данные отсутствуют
1209	383082.84	2195908.47	данные отсутствуют	данные отсутствуют
1210	383109.72	2195926.54	данные отсутствуют	данные отсутствуют
1211	383132.24	2195940.97	данные отсутствуют	данные отсутствуют
1212	383158.42	2195957.84	данные отсутствуют	данные отсутствуют
1213	383164.99	2195968.9	данные отсутствуют	данные отсутствуют
1214	383049.65	2195893.56	данные отсутствуют	данные отсутствуют
1215	383053.02	2195888.95	данные отсутствуют	данные отсутствуют

Государственный регистратор		ФГИС ЕГРН
полное наименование должности	подпись	инициалы, фамилия

М.П.

Выписка из Единого государственного реестра недвижимости об объекте недвижимости
Сведения о характеристиках объекта недвижимости

На основании запроса от 10.08.2022 г., поступившего на рассмотрение 10.08.2022 г., сообщаем, что согласно записям Единого государственного реестра недвижимости:

Земельный участок			
(вид объекта недвижимости)			
Лист № ___ Раздела 1	Всего листов раздела 1 : ___	Всего разделов: ___	Всего листов выписки: ___
10.08.2022.№ 99/2022/486483052			
Кадастровый номер:		47:23:0431001:12	

Номер кадастрового квартала:	47:23:0431001
Дата присвоения кадастрового номера:	11.05.2008
Ранее присвоенный государственный учетный номер:	данные отсутствуют
Адрес:	Ленинградская область, Гатчинский район, АОЗТ "Гатчинское"
Площадь:	2776 кв. м
Кадастровая стоимость, руб.:	21819.36
Кадастровые номера расположенных в пределах земельного участка объектов недвижимости:	47:23:0000000:51006
Кадастровые номера объектов недвижимости, из которых образован объект недвижимости:	данные отсутствуют
Кадастровые номера образованных объектов недвижимости:	данные отсутствуют
Сведения о включении объекта недвижимости в состав предприятия как имущественного комплекса:	

Государственный регистратор		ФГИС ЕГРН
полное наименование должности	подпись	инициалы, фамилия

М.П.

Выписка из Единого государственного реестра недвижимости об объекте недвижимости
Сведения о характеристиках объекта недвижимости

Земельный участок			1236
<small>(вид объекта недвижимости)</small>			
Лист № ___ Раздела 1	Всего листов раздела 1 : ___	Всего разделов: ___	Всего листов выписки: ___
10.08.2022 № 99/2022/486483052			
Кадастровый номер:		47:23:0431001:12	

Категория земель:	Земли сельскохозяйственного назначения
Виды разрешенного использования:	для сельскохозяйственного производства
Сведения о кадастровом инженерере:	данные отсутствуют
Сведения о лесах, водных объектах и об иных природных объектах, расположенных в пределах земельного участка:	данные отсутствуют
Сведения о том, что земельный участок полностью или частично расположен в границах зоны с особыми условиями использования территории или территории объекта культурного наследия	данные отсутствуют
Сведения о том, что земельный участок расположен в границах особой экономической зоны, территории опережающего социально-экономического развития, зоны территориального развития в Российской Федерации, игровой зоны:	данные отсутствуют
Сведения о том, что земельный участок расположен в границах особо охраняемой природной территории, охотничьих угодий, лесничеств, лесопарков:	данные отсутствуют
Сведения о результатах проведения государственного земельного надзора:	данные отсутствуют
Сведения о расположении земельного участка в границах территории, в отношении которой утвержден проект межевания территории:	данные отсутствуют

Государственный регистратор		ФГИС ЕГРН
полное наименование должности	подпись	инициалы, фамилия

М.П.

Выписка из Единого государственного реестра недвижимости об объекте недвижимости
Сведения о характеристиках объекта недвижимости

Земельный участок			1237
<small>(вид объекта недвижимости)</small>			
Лист № ___ Раздела 1	Всего листов раздела 1 : ___	Всего разделов: ___	Всего листов выписки: ___
10.08.2022.№ 99/2022/486483052			
Кадастровый номер:		47:23:0431001:12	

Условный номер земельного участка:	данные отсутствуют
Сведения о принятии акта и (или) заключении договора, предусматривающих предоставление в соответствии с земельным законодательством исполнительным органом государственной власти или органом местного самоуправления находящегося в государственной или муниципальной собственности земельного участка для строительства наемного дома социального использования или наемного дома коммерческого использования:	данные отсутствуют
Сведения о том, что земельный участок или земельные участки образованы на основании решения об изъятии земельного участка и (или) расположенного на нем объекта недвижимости для государственных или муниципальных нужд:	данные отсутствуют
Сведения о том, что земельный участок образован из земель или земельного участка, государственная собственность на которые не разграничена:	данные отсутствуют
Сведения о наличии земельного спора о местоположении границ земельных участков:	данные отсутствуют
Статус записи об объекте недвижимости:	Сведения об объекте недвижимости имеют статус "актуальные, ранее учтенные"
Особые отметки:	Граница земельного участка не установлена в соответствии с требованиями земельного законодательства. Сведения необходимые для заполнения раздела 2 отсутствуют. Сведения необходимые для заполнения раздела 4 отсутствуют.
Получатель выписки:	Красоткина Елена Николаевна

Государственный регистратор		ФГИС ЕГРН
полное наименование должности	подпись	инициалы, фамилия

М.П.

Выписка из Единого государственного реестра недвижимости об объекте недвижимости
Сведения о зарегистрированных правах

1238

Государственный регистратор		ФГИС ЕГРН
полное наименование должности	подпись	инициалы, фамилия

М.П.

Выписка из Единого государственного реестра недвижимости об объекте недвижимости
Описание местоположения земельного участка

1239

Земельный участок			
(вид объекта недвижимости)			
Лист № ___ Раздела 3	Всего листов раздела 3 : ___	Всего разделов: ___	Всего листов выписки: ___
10.08.2022.№ 99/2022/486483052			
Кадастровый номер:		47:23:0431001:12	

План (чертеж, схема) земельного участка			
			
Масштаб 1: данные отсутствуют	Условные обозначения:		

Государственный регистратор		ФГИС ЕГРН
полное наименование должности	подпись	инициалы, фамилия

М.П.

Выписка из Единого государственного реестра недвижимости об объекте недвижимости
Описание местоположения земельного участка

1240

Земельный участок			
<small>(вид объекта недвижимости)</small>			
Лист № <u> </u> Раздела 3.1	Всего листов раздела 3.1 : <u> </u>	Всего разделов: <u> </u>	Всего листов выписки: <u> </u>
10.08.2022.№ 99/2022/486483052			
Кадастровый номер:		47:23:0431001:12	

Описание местоположения границ земельного участка							
Номер п/п	Номер точки		Дирекционный угол	Горизонтальное проложение, м	Описание закрепления на местности	Кадастровые номера смежных участков	Сведения об адресах правообладателей смежных земельных участков
	начальная	конечная					
1	2	3	4	5	6	7	8
1	1	2	данные отсутствуют	данные отсутствуют	данные отсутствуют	данные отсутствуют	данные отсутствуют
2	1	19	данные отсутствуют	данные отсутствуют	данные отсутствуют	данные отсутствуют	данные отсутствуют
3	2	3	данные отсутствуют	данные отсутствуют	данные отсутствуют	данные отсутствуют	данные отсутствуют
4	3	4	данные отсутствуют	данные отсутствуют	данные отсутствуют	данные отсутствуют	данные отсутствуют
5	4	5	данные отсутствуют	данные отсутствуют	данные отсутствуют	данные отсутствуют	данные отсутствуют
6	5	6	данные отсутствуют	данные отсутствуют	данные отсутствуют	данные отсутствуют	данные отсутствуют
7	6	7	данные отсутствуют	данные отсутствуют	данные отсутствуют	данные отсутствуют	данные отсутствуют
8	7	8	данные отсутствуют	данные отсутствуют	данные отсутствуют	данные отсутствуют	данные отсутствуют
9	8	9	данные отсутствуют	данные отсутствуют	данные отсутствуют	данные отсутствуют	данные отсутствуют
10	9	10	данные отсутствуют	данные отсутствуют	данные отсутствуют	данные отсутствуют	данные отсутствуют
11	10	11	данные отсутствуют	данные отсутствуют	данные отсутствуют	данные отсутствуют	данные отсутствуют
12	11	12	данные отсутствуют	данные отсутствуют	данные отсутствуют	данные отсутствуют	данные отсутствуют
13	12	13	данные отсутствуют	данные отсутствуют	данные отсутствуют	данные отсутствуют	данные отсутствуют
14	13	14	данные отсутствуют	данные отсутствуют	данные отсутствуют	данные отсутствуют	данные отсутствуют

			отсутствуют	отсутствуют			
15	14	15	данные отсутствуют	данные отсутствуют	данные отсутствуют	данные отсутствуют	данные отсутствуют
							1241

Государственный регистратор		ФГИС ЕГРН
полное наименование должности	подпись	инициалы, фамилия

М.П.

Выписка из Единого государственного реестра недвижимости об объекте недвижимости
Описание местоположения земельного участка

1242

Земельный участок			
<small>(вид объекта недвижимости)</small>			
Лист № __ Раздела 3.1	Всего листов раздела 3.1 : __	Всего разделов: __	Всего листов выписки: __
10.08.2022 № 99/2022/486483052			
Кадастровый номер:		47:23:0431001:12	

Описание местоположения границ земельного участка							
Номер п/п	Номер точки		Дирекционный угол	Горизонтальное проложение, м	Описание закрепления на местности	Кадастровые номера смежных участков	Сведения об адресах правообладателей смежных земельных участков
	начальная	конечная					
1	2	3	4	5	6	7	8
16	15	16	данные отсутствуют	данные отсутствуют	данные отсутствуют	данные отсутствуют	данные отсутствуют
17	16	17	данные отсутствуют	данные отсутствуют	данные отсутствуют	данные отсутствуют	данные отсутствуют
18	17	18	данные отсутствуют	данные отсутствуют	данные отсутствуют	данные отсутствуют	данные отсутствуют
19	18	19	данные отсутствуют	данные отсутствуют	данные отсутствуют	данные отсутствуют	данные отсутствуют

Государственный регистратор		ФГИС ЕГРН
полное наименование должности	подпись	инициалы, фамилия

М.П.

Выписка из Единого государственного реестра недвижимости об объекте недвижимости
Описание местоположения земельного участка

1243

Земельный участок			
(вид объекта недвижимости)			
Лист № __ Раздела 3.2	Всего листов раздела 3.2 : __	Всего разделов: __	Всего листов выписки: __
10.08.2022.№ 99/2022/486483052			
Кадастровый номер:		47:23:0431001:12	

Сведения о характерных точках границы земельного участка				
Система координат				
Зона №				
Номер точки	Координаты		Описание закрепления на местности	Средняя квадратическая погрешность определения координат характерных точек границ земельного участка, м
	X	Y		
1	2	3	4	5
1	379106.34	2194622.76	данные отсутствуют	7.5
2	379114.54	2194618.32	данные отсутствуют	7.5
3	379120.7	2194611.97	данные отсутствуют	7.5
4	379127.65	2194596.67	данные отсутствуют	7.5
5	379134.63	2194573.59	данные отсутствуют	7.5
6	379135.56	2194567.77	данные отсутствуют	7.5
7	379140.74	2194567.4	данные отсутствуют	7.5
8	379139.76	2194573.21	данные отсутствуют	7.5
9	379132.2	2194597.82	данные отсутствуют	7.5
10	379125.71	2194614.64	данные отсутствуют	7.5
11	379118.43	2194621.77	данные отсутствуют	7.5
12	379094.75	2194634.23	данные отсутствуют	7.5
13	379039.71	2194935.65	данные отсутствуют	7.5
14	379032.44	2194933.87	данные отсутствуют	7.5
15	379059.69	2194781.88	данные отсутствуют	7.5

Государственный регистратор		ФГИС ЕГРН
полное наименование должности	подпись	инициалы, фамилия

М.П.

Выписка из Единого государственного реестра недвижимости об объекте недвижимости
Описание местоположения земельного участка

1244

Земельный участок			
(вид объекта недвижимости)			
Лист № __ Раздела 3.2	Всего листов раздела 3.2 : __	Всего разделов: __	Всего листов выписки: __
10.08.2022.№ 99/2022/486483052			
Кадастровый номер:		47:23:0431001:12	

Сведения о характерных точках границы земельного участка				
Система координат				
Зона №				
Номер точки	Координаты		Описание закрепления на местности	Средняя квадратическая погрешность определения координат характерных точек границ земельного участка, м
	X	Y		
1	2	3	4	5
16	379086.22	2194640.95	данные отсутствуют	7.5
17	379086.99	2194636.85	данные отсутствуют	7.5
18	379095.62	2194629.53	данные отсутствуют	7.5
19	379099.09	2194626.69	данные отсутствуют	7.5

Государственный регистратор		ФГИС ЕГРН
полное наименование должности	подпись	инициалы, фамилия

М.П.

Выписка из Единого государственного реестра недвижимости об объекте недвижимости
Сведения о характеристиках объекта недвижимости

На основании запроса от 10.08.2022 г., поступившего на рассмотрение 10.08.2022 г., сообщаем, что согласно записям Единого государственного реестра недвижимости:

Земельный участок			
(вид объекта недвижимости)			
Лист № ___ Раздела 1	Всего листов раздела 1 : ___	Всего разделов: ___	Всего листов выписки: ___
10.08.2022.№ 99/2022/486483296			
Кадастровый номер:		47:23:0431001:69	

Номер кадастрового квартала:	47:23:0431001
Дата присвоения кадастрового номера:	11.01.2017
Ранее присвоенный государственный учетный номер:	данные отсутствуют
Адрес:	188357 Ленинградская область , Гатчинский р-н , Большеколпанское сельское поселение, д. Новое Колено, участок № 1а
Площадь:	38576 +/- 69 кв. м
Кадастровая стоимость, руб.:	194109417.12
Кадастровые номера расположенных в пределах земельного участка объектов недвижимости:	данные отсутствуют
Кадастровые номера объектов недвижимости, из которых образован объект недвижимости:	данные отсутствуют
Кадастровые номера образованных объектов недвижимости:	данные отсутствуют
Сведения о включении объекта недвижимости в состав предприятия как имущественного комплекса:	

Государственный регистратор		ФГИС ЕГРН
полное наименование должности	подпись	инициалы, фамилия

М.П.

Выписка из Единого государственного реестра недвижимости об объекте недвижимости
Сведения о характеристиках объекта недвижимости

Земельный участок			1246
<small>(вид объекта недвижимости)</small>			
Лист № ___ Раздела 1	Всего листов раздела 1 : ___	Всего разделов: ___	Всего листов выписки: ___
10.08.2022.№ 99/2022/486483296			
Кадастровый номер:		47:23:0431001:69	

Категория земель:	Земли населённых пунктов
Виды разрешенного использования:	кладбища, бюро похоронного обслуживания
Сведения о кадастровом инженере:	Руденко Егор Александрович №25-11-134, Общество с ограниченной ответственностью "АЭРОФОТОПРОМ"
Сведения о лесах, водных объектах и об иных природных объектах, расположенных в пределах земельного участка:	данные отсутствуют
Сведения о том, что земельный участок полностью или частично расположен в границах зоны с особыми условиями использования территории или территории объекта культурного наследия	данные отсутствуют
Сведения о том, что земельный участок расположен в границах особой экономической зоны, территории опережающего социально-экономического развития, зоны территориального развития в Российской Федерации, игровой зоны:	данные отсутствуют
Сведения о том, что земельный участок расположен в границах особо охраняемой природной территории, охотничьих угодий, лесничеств, лесопарков:	данные отсутствуют
Сведения о результатах проведения государственного земельного надзора:	данные отсутствуют
Сведения о расположении земельного участка в границах территории, в отношении которой утвержден проект межевания территории:	данные отсутствуют

Государственный регистратор		ФГИС ЕГРН
полное наименование должности	подпись	инициалы, фамилия

М.П.

Выписка из Единого государственного реестра недвижимости об объекте недвижимости
Сведения о характеристиках объекта недвижимости

Земельный участок			1247
<small>(вид объекта недвижимости)</small>			
Лист № ___ Раздела 1	Всего листов раздела 1 : ___	Всего разделов: ___	Всего листов выписки: ___
10.08.2022.№ 99/2022/486483296			
Кадастровый номер:		47:23:0431001:69	

Условный номер земельного участка:	данные отсутствуют
Сведения о принятии акта и (или) заключении договора, предусматривающих предоставление в соответствии с земельным законодательством исполнительным органом государственной власти или органом местного самоуправления находящегося в государственной или муниципальной собственности земельного участка для строительства наемного дома социального использования или наемного дома коммерческого использования:	данные отсутствуют
Сведения о том, что земельный участок или земельные участки образованы на основании решения об изъятии земельного участка и (или) расположенного на нем объекта недвижимости для государственных или муниципальных нужд:	данные отсутствуют
Сведения о том, что земельный участок образован из земель или земельного участка, государственная собственность на которые не разграничена:	данные отсутствуют
Сведения о наличии земельного спора о местоположении границ земельных участков:	данные отсутствуют
Статус записи об объекте недвижимости:	Сведения об объекте недвижимости имеют статус "актуальные"
Особые отметки:	Сведения о видах разрешенного использования имеют статус «Актуальные незасвидетельствованные». Право (ограничение права, обременение объекта недвижимости) зарегистрировано на данный объект недвижимости с видами разрешенного использования «Для иных видов жилой застройки». Сведения необходимые для заполнения раздела 4 отсутствуют.
Получатель выписки:	Красоткина Елена Николаевна

Государственный регистратор		ФГИС ЕГРН
полное наименование должности	подпись	инициалы, фамилия

М.П.

Выписка из Единого государственного реестра недвижимости об объекте недвижимости
Сведения о зарегистрированных правах

1248

Земельный участок	
(вид объекта недвижимости)	
Лист № ___ Раздела 2	Всего листов раздела 2 : ___
Всего разделов: ___	
Всего листов выписки: ___	
10.08.2022.№ 99/2022/486483296	
Кадастровый номер:	47:23:0431001:69
1. Правообладатель (правообладатели):	1.1. Администрация муниципального образования "Большеколпанское сельское поселение" Гатчинского муниципального района Ленинградской области, ИНН: 4705030996
2. Вид, номер и дата государственной регистрации права:	2.1. Постоянное (бессрочное) пользование, № 47:23:0431001:69-47/017/2017-1 от 20.04.2017
3. Ограничение прав и обременение объекта недвижимости:	не зарегистрировано
4. Договоры участия в долевом строительстве:	данные отсутствуют
5. Заявленные в судебном порядке права требования:	данные отсутствуют
6. Сведения о возражении в отношении зарегистрированного права:	данные отсутствуют
7. Сведения о наличии решения об изъятии объекта недвижимости для государственных и муниципальных нужд:	данные отсутствуют
8. Сведения о невозможности государственной регистрации без личного участия правообладателя или его законного представителя:	
9. Правопритязания и сведения о наличии поступивших, но не рассмотренных заявлений о проведении государственной регистрации права (перехода, прекращения права), ограничения права или обременения объекта недвижимости, сделки в отношении объекта недвижимости:	данные отсутствуют
10. Сведения об осуществлении государственной регистрации сделки, права, ограничения права без необходимого в силу закона согласия третьего лица, органа:	данные отсутствуют
11. Сведения о невозможности государственной регистрации перехода, прекращения, ограничения права на земельный участок из земель сельскохозяйственного назначения:	


Государственный регистратор		ФГИС ЕГРН
полное наименование должности	подпись	инициалы, фамилия

М.П.

Выписка из Единого государственного реестра недвижимости об объекте недвижимости
Описание местоположения земельного участка

1249

Земельный участок			
(вид объекта недвижимости)			
Лист № ___ Раздела 3	Всего листов раздела 3 : ___	Всего разделов: ___	Всего листов выписки: ___
10.08.2022.№ 99/2022/486483296			
Кадастровый номер:		47:23:0431001:69	

План (чертеж, схема) земельного участка			
			
Масштаб 1: данные отсутствуют	Условные обозначения:		

Государственный регистратор		ФГИС ЕГРН
полное наименование должности	подпись	инициалы, фамилия

М.П.

Выписка из Единого государственного реестра недвижимости об объекте недвижимости
Описание местоположения земельного участка

1250

Земельный участок			
<small>(вид объекта недвижимости)</small>			
Лист № ___ Раздела 3.1	Всего листов раздела 3.1 : ___	Всего разделов: ___	Всего листов выписки: ___
10.08.2022.№ 99/2022/486483296			
Кадастровый номер:		47:23:0431001:69	

Описание местоположения границ земельного участка							
Номер п/п	Номер точки		Дирекционный угол	Горизонтальное проложение, м	Описание закрепления на местности	Кадастровые номера смежных участков	Сведения об адресах правообладателей смежных земельных участков
	начальная	конечная					
1	2	3	4	5	6	7	8
1	1	2	данные отсутствуют	данные отсутствуют	данные отсутствуют	данные отсутствуют	данные отсутствуют
2	2	3	данные отсутствуют	данные отсутствуют	данные отсутствуют	данные отсутствуют	данные отсутствуют
3	3	4	данные отсутствуют	данные отсутствуют	данные отсутствуют	данные отсутствуют	данные отсутствуют
4	4	5	данные отсутствуют	данные отсутствуют	данные отсутствуют	данные отсутствуют	данные отсутствуют
5	5	6	данные отсутствуют	данные отсутствуют	данные отсутствуют	данные отсутствуют	данные отсутствуют
6	6	7	данные отсутствуют	данные отсутствуют	данные отсутствуют	данные отсутствуют	данные отсутствуют
7	7	8	данные отсутствуют	данные отсутствуют	данные отсутствуют	данные отсутствуют	данные отсутствуют
8	8	1	данные отсутствуют	данные отсутствуют	данные отсутствуют	данные отсутствуют	данные отсутствуют

Государственный регистратор		ФГИС ЕГРН
полное наименование должности	подпись	инициалы, фамилия

М.П.

Выписка из Единого государственного реестра недвижимости об объекте недвижимости
Описание местоположения земельного участка

1251

Земельный участок			
<small>(вид объекта недвижимости)</small>			
Лист № ___ Раздела 3.2	Всего листов раздела 3.2 : ___	Всего разделов: ___	Всего листов выписки: ___
10.08.2022.№ 99/2022/486483296			
Кадастровый номер:		47:23:0431001:69	

Сведения о характерных точках границы земельного участка				
Система координат				
Зона №				
Номер точки	Координаты		Описание закрепления на местности	Средняя квадратическая погрешность определения координат характерных точек границ земельного участка, м
	X	Y		
1	2	3	4	5
1	379421.47	2194725.43	Закрепление отсутствует	0.1
2	379334.32	2194905.1	Закрепление отсутствует	0.1
3	379264.46	2194881.16	Закрепление отсутствует	0.1
4	379078.86	2194774.76	Закрепление отсутствует	0.1
5	379080.83	2194764.65	Закрепление отсутствует	0.1
6	379161.14	2194810.4	Закрепление отсутствует	0.1
7	379269.31	2194657.35	Закрепление отсутствует	0.1
8	379333.63	2194675.47	Закрепление отсутствует	0.1

Государственный регистратор		ФГИС ЕГРН
полное наименование должности	подпись	инициалы, фамилия

М.П.

Выписка из Единого государственного реестра недвижимости об объекте недвижимости
Сведения о характеристиках объекта недвижимости

На основании запроса от 22.08.2022 г., поступившего на рассмотрение 23.08.2022 г., сообщаем, что согласно записям Единого государственного реестра недвижимости:

Земельный участок			
(вид объекта недвижимости)			
Лист № ___ Раздела 1	Всего листов раздела 1 : ___	Всего разделов: ___	Всего листов выписки: ___
23.08.2022 № 99/2022/488945866			
Кадастровый номер:		47:23:0431001:70	

Номер кадастрового квартала:	47:23:0431001
Дата присвоения кадастрового номера:	13.04.2018
Ранее присвоенный государственный учетный номер:	данные отсутствуют
Адрес:	Ленинградская область, Гатчинский муниципальный район, Большеколпанское сельское поселение, автомобильная дорога общего пользования «Подъезд к дер. Тиховицы»
Площадь:	4365 +/- 116 кв. м
Кадастровая стоимость, руб.:	33174
Кадастровые номера расположенных в пределах земельного участка объектов недвижимости:	47:23:0000000:51006
Кадастровые номера объектов недвижимости, из которых образован объект недвижимости:	данные отсутствуют
Кадастровые номера образованных объектов недвижимости:	данные отсутствуют
Сведения о включении объекта недвижимости в состав предприятия как имущественного комплекса:	

Государственный регистратор		ФГИС ЕГРН
полное наименование должности	подпись	инициалы, фамилия

М.П.

Выписка из Единого государственного реестра недвижимости об объекте недвижимости

Сведения о характеристиках объекта недвижимости

Земельный участок			1253
(вид объекта недвижимости)			
Лист № ___ Раздела 1	Всего листов раздела 1 : ___	Всего разделов: ___	Всего листов выписки: ___
23.08.2022.№ 99/2022/488945866			
Кадастровый номер:		47:23:0431001:70	

Категория земель:	Земли промышленности, энергетики, транспорта, связи, радиовещания, телевидения, информатики, земли для обеспечения космической деятельности, земли обороны, безопасности и земли иного специального назначения
Виды разрешенного использования:	автомобильный транспорт
Сведения о кадастровом инженере:	Карпова Татьяна Владимировна №78-10-0033
Сведения о лесах, водных объектах и об иных природных объектах, расположенных в пределах земельного участка:	данные отсутствуют
Сведения о том, что земельный участок полностью или частично расположен в границах зоны с особыми условиями использования территории или территории объекта культурного наследия	данные отсутствуют
Сведения о том, что земельный участок расположен в границах особой экономической зоны, территории опережающего социально-экономического развития, зоны территориального развития в Российской Федерации, игровой зоны:	данные отсутствуют
Сведения о том, что земельный участок расположен в границах особо охраняемой природной территории, охотничьих угодий, лесничеств, лесопарков:	данные отсутствуют
Сведения о результатах проведения государственного земельного надзора:	данные отсутствуют
Сведения о расположении земельного участка в границах территории, в отношении которой утвержден проект межевания территории:	данные отсутствуют

Государственный регистратор		ФГИС ЕГРН
полное наименование должности	подпись	инициалы, фамилия

М.П.

Выписка из Единого государственного реестра недвижимости об объекте недвижимости
Сведения о характеристиках объекта недвижимости

Земельный участок			1254
<small>(вид объекта недвижимости)</small>			
Лист № ___ Раздела 1	Всего листов раздела 1 : ___	Всего разделов: ___	Всего листов выписки: ___
23.08.2022.№ 99/2022/488945866			
Кадастровый номер:		47:23:0431001:70	

Условный номер земельного участка:	данные отсутствуют
Сведения о принятии акта и (или) заключении договора, предусматривающих предоставление в соответствии с земельным законодательством исполнительным органом государственной власти или органом местного самоуправления находящегося в государственной или муниципальной собственности земельного участка для строительства наемного дома социального использования или наемного дома коммерческого использования:	данные отсутствуют
Сведения о том, что земельный участок или земельные участки образованы на основании решения об изъятии земельного участка и (или) расположенного на нем объекта недвижимости для государственных или муниципальных нужд:	данные отсутствуют
Сведения о том, что земельный участок образован из земель или земельного участка, государственная собственность на которые не разграничена:	данные отсутствуют
Сведения о наличии земельного спора о местоположении границ земельных участков:	данные отсутствуют
Статус записи об объекте недвижимости:	Сведения об объекте недвижимости имеют статус "актуальные"
Особые отметки:	Сведения о видах разрешенного использования имеют статус «Актуальные незасвидетельствованные». Право (ограничение права, обременение объекта недвижимости) зарегистрировано на данный объект недвижимости с видами разрешенного использования отсутствует. Сведения необходимые для заполнения раздела 3.1 отсутствуют.
Получатель выписки:	Красоткина Елена Николаевна

Государственный регистратор		ФГИС ЕГРН
полное наименование должности	подпись	инициалы, фамилия

М.П.

Выписка из Единого государственного реестра недвижимости об объекте недвижимости
Сведения о зарегистрированных правах

1255

Земельный участок	
<small>(вид объекта недвижимости)</small>	
Лист № ___ Раздела 2	Всего листов раздела 2 : ___
Всего разделов: ___	
Всего листов выписки: ___	
23.08.2022.№ 99/2022/488945866	
Кадастровый номер:	47:23:0431001:70
1. Правообладатель (правообладатели):	1.1. Ленинградская область
2. Вид, номер и дата государственной регистрации права:	2.1. Собственность, № 47:23:0431001:70-47/001/2018-1 от 13.04.2018
3. Ограничение прав и обременение объекта недвижимости:	не зарегистрировано
1. Правообладатель (правообладатели):	1.2. Государственное казенное учреждение Ленинградской области "Управление автомобильных дорог Ленинградской области", ИНН: 4716021880
2. Вид, номер и дата государственной регистрации права:	2.2. Постоянное (бессрочное) пользование, № 47:23:0431001:70-47/017/2019-2 от 19.11.2019
3. Ограничение прав и обременение объекта недвижимости:	не зарегистрировано
4. Договоры участия в долевом строительстве:	данные отсутствуют
5. Заявленные в судебном порядке права требования:	данные отсутствуют
6. Сведения о возражении в отношении зарегистрированного права:	данные отсутствуют
7. Сведения о наличии решения об изъятии объекта недвижимости для государственных и муниципальных нужд:	данные отсутствуют
8. Сведения о невозможности государственной регистрации без личного участия правообладателя или его законного представителя:	
9. Правопритязания и сведения о наличии поступивших, но не рассмотренных заявлений о проведении государственной регистрации права (перехода, прекращения права), ограничения права или обременения объекта недвижимости, сделки в отношении объекта недвижимости:	данные отсутствуют
10. Сведения об осуществлении государственной регистрации сделки, права, ограничения права без необходимого в силу закона согласия третьего лица, органа:	данные отсутствуют
11. Сведения о невозможности государственной регистрации перехода, прекращения, ограничения права на земельный участок из земель сельскохозяйственного назначения:	

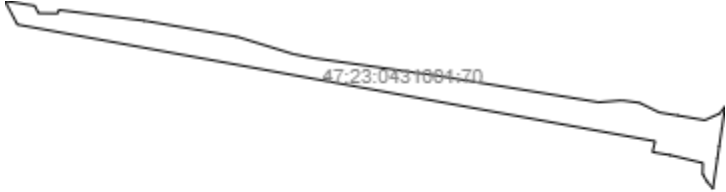
Государственный регистратор		ФГИС ЕГРН
полное наименование должности	подпись	инициалы, фамилия

М.П.

Выписка из Единого государственного реестра недвижимости об объекте недвижимости
Описание местоположения земельного участка

1256

Земельный участок			
(вид объекта недвижимости)			
Лист № ___ Раздела 3	Всего листов раздела 3 : ___	Всего разделов: ___	Всего листов выписки: ___
23.08.2022.№ 99/2022/488945866			
Кадастровый номер:		47:23:0431001:70	

План (чертеж, схема) земельного участка			
			
Масштаб 1: данные отсутствуют	Условные обозначения:		


Государственный регистратор		ФГИС ЕГРН
полное наименование должности	подпись	инициалы, фамилия

М.П.

Выписка из Единого государственного реестра недвижимости об объекте недвижимости
Описание местоположения земельного участка

1257

Земельный участок			
(вид объекта недвижимости)			
Лист № ___ Раздела 3	Всего листов раздела 3 : ___	Всего разделов: ___	Всего листов выписки: ___
23.08.2022 № 99/2022/488945866			
Кадастровый номер:		47:23:0431001:70	

План (чертеж, схема) земельного участка			
			
Масштаб 1: данные отсутствуют	Условные обозначения:		

Государственный регистратор		ФГИС ЕГРН
полное наименование должности	подпись	инициалы, фамилия

М.П.

Выписка из Единого государственного реестра недвижимости об объекте недвижимости
Описание местоположения земельного участка

1258

Земельный участок			
(вид объекта недвижимости)			
Лист № __ Раздела 3.2	Всего листов раздела 3.2 : __	Всего разделов: __	Всего листов выписки: __
23.08.2022.№ 99/2022/488945866			
Кадастровый номер:		47:23:0431001:70	

Сведения о характерных точках границы земельного участка				
Система координат				
Зона №				
Номер точки	Координаты		Описание закрепления на местности	Средняя квадратическая погрешность определения координат характерных точек границ земельного участка, м
	X	Y		
1	2	3	4	5
1	379105.87	2194628.37	данные отсутствуют	данные отсутствуют
2	379103.62	2194642.41	данные отсутствуют	данные отсутствуют
3	379100.1	2194644.23	данные отсутствуют	данные отсутствуют
4	379099.99	2194653.26	данные отсутствуют	данные отсутствуют
5	379101.63	2194653.89	данные отсутствуют	данные отсутствуют
6	379096.6	2194694.03	данные отсутствуют	данные отсутствуют
7	379089.03	2194737.98	данные отсутствуют	данные отсутствуют
8	379080.83	2194764.65	данные отсутствуют	данные отсутствуют
9	379078.86	2194774.76	данные отсутствуют	данные отсутствуют
10	379070.55	2194833.15	данные отсутствуют	данные отсутствуют
11	379058.11	2194908.97	данные отсутствуют	данные отсутствуют
12	379058.98	2194919.87	данные отсутствуют	данные отсутствуют
13	379057.89	2194928.12	данные отсутствуют	данные отсутствуют
14	379053.34	2194937.49	данные отсутствуют	данные отсутствуют
15	379051.83	2194946.48	данные отсутствуют	данные отсутствуют

Государственный регистратор		ФГИС ЕГРН
полное наименование должности	подпись	инициалы, фамилия

М.П.

Выписка из Единого государственного реестра недвижимости об объекте недвижимости
Описание местоположения земельного участка

1259

Земельный участок			
(вид объекта недвижимости)			
Лист № __ Раздела 3.2	Всего листов раздела 3.2 : __	Всего разделов: __	Всего листов выписки: __
23.08.2022.№ 99/2022/488945866			
Кадастровый номер:		47:23:0431001:70	

Сведения о характерных точках границы земельного участка				
Система координат				
Зона №				
Номер точки	Координаты		Описание закрепления на местности	Средняя квадратическая погрешность определения координат характерных точек границ земельного участка, м
	X	Y		
1	2	3	4	5
16	379049.64	2194959.13	данные отсутствуют	данные отсутствуют
17	379052.75	2194966.05	данные отсутствуют	данные отсутствуют
18	379055.87	2194968.66	данные отсутствуют	данные отсутствуют
19	379046.52	2194967.3	данные отсутствуют	данные отсутствуют
20	379045.33	2194967.12	данные отсутствуют	данные отсутствуют
21	379037.31	2194965.92	данные отсутствуют	данные отсутствуют
22	379031.47	2194965.06	данные отсутствуют	данные отсутствуют
23	379017.43	2194962.93	данные отсутствуют	данные отсутствуют
24	379020.93	2194959.97	данные отсутствуют	данные отсутствуют
25	379024.32	2194958.07	данные отсутствуют	данные отсутствуют
26	379029.45	2194958.23	данные отсутствуют	данные отсутствуют
27	379033.2	2194942.72	данные отсутствуют	данные отсутствуют
28	379034.59	2194934.41	данные отсутствуют	данные отсутствуют
29	379039.71	2194935.65	данные отсутствуют	данные отсутствуют
30	379094.75	2194634.23	данные отсутствуют	данные отсутствуют

Государственный регистратор		ФГИС ЕГРН
полное наименование должности	подпись	инициалы, фамилия

М.П.

Выписка из Единого государственного реестра недвижимости об объекте недвижимости
Сведения о частях земельного участка

1260

Земельный участок			
(вид объекта недвижимости)			
Лист № ___ Раздела 4	Всего листов раздела 4 : ___	Всего разделов: ___	Всего листов выписки: ___
23.08.2022.№ 99/2022/488945866			
Кадастровый номер:		47:23:0431001:70	

План (чертеж, схема) части земельного участка		Учетный номер части: 47:23:0431001:70/1	
			
Масштаб 1: данные отсутствуют	Условные обозначения:		

Государственный регистратор		ФГИС ЕГРН
полное наименование должности	подпись	инициалы, фамилия

М.П.

Выписка из Единого государственного реестра недвижимости об объекте недвижимости
Сведения о частях земельного участка

1261

Земельный участок			
(вид объекта недвижимости)			
Лист № __ Раздела 4	Всего листов раздела 4 : __	Всего разделов: __	Всего листов выписки: __
23.08.2022 № 99/2022/488945866			
Кадастровый номер:		47:23:0431001:70	

План (чертеж, схема) части земельного участка	Учетный номер части: 47:23:0431001:70/2
	
Масштаб 1: данные отсутствуют	Условные обозначения:


Государственный регистратор		ФГИС ЕГРН
полное наименование должности	подпись	инициалы, фамилия

М.П.

Выписка из Единого государственного реестра недвижимости об объекте недвижимости
Сведения о частях земельного участка

1262

Земельный участок			
(вид объекта недвижимости)			
Лист № __ Раздела 4	Всего листов раздела 4 : __	Всего разделов: __	Всего листов выписки: __
23.08.2022 № 99/2022/488945866			
Кадастровый номер:		47:23:0431001:70	

План (чертеж, схема) части земельного участка		Учетный номер части: 47:23:0431001:70/3	
			
Масштаб 1: данные отсутствуют	Условные обозначения:		
Государственный регистратор		ФГИС ЕГРН	
полное наименование должности	подпись	инициалы, фамилия	

М.П.

Выписка из Единого государственного реестра недвижимости об объекте недвижимости
Сведения о частях земельного участка

1263

Земельный участок			
(вид объекта недвижимости)			
Лист № __ Раздела 4	Всего листов раздела 4 : __	Всего разделов: __	Всего листов выписки: __
23.08.2022 № 99/2022/488945866			
Кадастровый номер:		47:23:0431001:70	

План (чертеж, схема) части земельного участка	Учетный номер части: 47:23:0431001:70/4
	
Масштаб 1: данные отсутствуют	Условные обозначения:

Государственный регистратор		ФГИС ЕГРН
полное наименование должности	подпись	инициалы, фамилия

М.П.

Выписка из Единого государственного реестра недвижимости об объекте недвижимости
Сведения о частях земельного участка

1264

Земельный участок			
(вид объекта недвижимости)			
Лист № __ Раздела 4.1	Всего листов раздела 4.1 : __	Всего разделов: __	Всего листов выписки: __
23.08.2022.№ 99/2022/488945866			
Кадастровый номер:		47:23:0431001:70	

Учетный номер части	Площадь (м ²)	Содержание ограничения в использовании или ограничения права на объект недвижимости или обременения объекта недвижимости
1	2	3
1	43	Ограничения прав на земельный участок, предусмотренные статьями 56, 56.1 Земельного кодекса Российской Федерации, Доверенность № 77 АВ 1940825 от 02.02.2017, срок действия: 03.04.2018
2	46	Ограничения прав на земельный участок, предусмотренные статьями 56, 56.1 Земельного кодекса Российской Федерации, Доверенность № 02/29/77/21 от 15.02.2021, срок действия: 06.09.2021
3	46	Ограничения прав на земельный участок, предусмотренные статьями 56, 56.1 Земельного кодекса Российской Федерации, Документ, содержащий необходимые для внесения в государственный кадастр недвижимости сведения об установлении или изменении территориальной зоны или зоны с особыми условиями использования территорий, либо об отмене установления такой зоны № PVD-0123/2021-54373 от 13.10.2021, срок действия: 26.10.2021
4	42	Ограничения прав на земельный участок, предусмотренные статьями 56, 56.1 Земельного кодекса Российской Федерации, Доверенность № 4925295 от 15.09.2020, срок действия: 21.12.2021

Государственный регистратор		ФГИС ЕГРН
полное наименование должности	подпись	инициалы, фамилия

М.П.

Выписка из Единого государственного реестра недвижимости об объекте недвижимости
Сведения о частях земельного участка

1265

Земельный участок			
<small>(вид объекта недвижимости)</small>			
Лист № __ Раздела 4.2	Всего листов раздела 4.2 : __	Всего разделов: __	Всего листов выписки: __
23.08.2022.№ 99/2022/488945866			
Кадастровый номер:		47:23:0431001:70	

Сведения о характерных точках границы части (частей) земельного участка				
Учетный номер части: 1				
Система координат: Местная 167				
Зона №				
Номер точки	Координаты, м		Описание закрепления на местности	Средняя квадратическая погрешность определения координат характерных точек границы части земельного участка, м
	X	Y		
1	2	3	4	5
31	379090.83	2194655.76	данные отсутствуют	данные отсутствуют
31	379090.83	2194655.76	данные отсутствуют	данные отсутствуют
32	379101.05	2194658.54	данные отсутствуют	данные отсутствуют
33	379100.55	2194662.56	данные отсутствуют	данные отсутствуют
34	379090.1	2194659.7	данные отсутствуют	данные отсутствуют

Государственный регистратор		ФГИС ЕГРН
полное наименование должности	подпись	инициалы, фамилия

М.П.

Выписка из Единого государственного реестра недвижимости об объекте недвижимости
Сведения о частях земельного участка

1266

Земельный участок			
<small>(вид объекта недвижимости)</small>			
Лист № __ Раздела 4.2	Всего листов раздела 4.2 : __	Всего разделов: __	Всего листов выписки: __
23.08.2022.№ 99/2022/488945866			
Кадастровый номер:		47:23:0431001:70	

Сведения о характерных точках границы части (частей) земельного участка				
Учетный номер части: 2				
Система координат: Местная 167				
Зона №				
Номер точки	Координаты, м		Описание закрепления на местности	Средняя квадратическая погрешность определения координат характерных точек границы части земельного участка, м
	X	Y		
1	2	3	4	5
35	379076.14	2194793.85	данные отсутствуют	данные отсутствуют
35	379076.14	2194793.85	данные отсутствуют	данные отсутствуют
36	379075.47	2194798.58	данные отсутствуют	данные отсутствуют
37	379070.23	2194793.97	данные отсутствуют	данные отсутствуют
38	379065.89	2194792.3	данные отсутствуют	данные отсутствуют
39	379066.62	2194788.3	данные отсутствуют	данные отсутствуют
40	379072.33	2194790.5	данные отсутствуют	данные отсутствуют

Государственный регистратор		ФГИС ЕГРН
полное наименование должности	подпись	инициалы, фамилия

М.П.

Выписка из Единого государственного реестра недвижимости об объекте недвижимости
Сведения о частях земельного участка

1267

Земельный участок			
<small>(вид объекта недвижимости)</small>			
Лист № __ Раздела 4.2	Всего листов раздела 4.2 : __	Всего разделов: __	Всего листов выписки: __
23.08.2022.№ 99/2022/488945866			
Кадастровый номер:		47:23:0431001:70	

Сведения о характерных точках границы части (частей) земельного участка				
Учетный номер части: 3				
Система координат: Местная 167				
Зона №				
Номер точки	Координаты, м		Описание закрепления на местности	Средняя квадратическая погрешность определения координат характерных точек границы части земельного участка, м
	X	Y		
1	2	3	4	5
41	379100	2194666.87	данные отсутствуют	данные отсутствуют
41	379100	2194666.87	данные отсутствуют	данные отсутствуют
42	379099.5	2194670.89	данные отсутствуют	данные отсутствуют
43	379087.95	2194671.47	данные отсутствуют	данные отсутствуют
44	379088.69	2194667.43	данные отсутствуют	данные отсутствуют

Государственный регистратор		ФГИС ЕГРН
полное наименование должности	подпись	инициалы, фамилия

М.П.

Выписка из Единого государственного реестра недвижимости об объекте недвижимости
Сведения о частях земельного участка

1268

Земельный участок			
<small>(вид объекта недвижимости)</small>			
Лист № __ Раздела 4.2	Всего листов раздела 4.2 : __	Всего разделов: __	Всего листов выписки: __
23.08.2022.№ 99/2022/488945866			
Кадастровый номер:		47:23:0431001:70	

Сведения о характерных точках границы части (частей) земельного участка				
Учетный номер части: 4				
Система координат: Местная 167				
Зона №				
Номер точки	Координаты, м		Описание закрепления на местности	Средняя квадратическая погрешность определения координат характерных точек границы части земельного участка, м
	X	Y		
1	2	3	4	5
45	379101.36	2194656.06	данные отсутствуют	данные отсутствуют
45	379101.36	2194656.06	данные отсутствуют	данные отсутствуют
46	379100.86	2194660.03	данные отсутствуют	данные отсутствуют
47	379090.27	2194658.77	данные отсутствуют	данные отсутствуют
48	379090.99	2194654.83	данные отсутствуют	данные отсутствуют

Государственный регистратор		ФГИС ЕГРН
полное наименование должности	подпись	инициалы, фамилия

М.П.

Выписка из Единого государственного реестра недвижимости об объекте недвижимости
Сведения о характеристиках объекта недвижимости

На основании запроса от 10.08.2022 г., поступившего на рассмотрение 10.08.2022 г., сообщаем, что согласно записям Единого государственного реестра недвижимости:

Земельный участок			
(вид объекта недвижимости)			
Лист № ___ Раздела 1	Всего листов раздела 1 : ___	Всего разделов: ___	Всего листов выписки: ___
10.08.2022.№ 99/2022/486484903			
Кадастровый номер:		47:23:0431002:41	

Номер кадастрового квартала:	47:23:0431002
Дата присвоения кадастрового номера:	28.04.2010
Ранее присвоенный государственный учетный номер:	данные отсутствуют
Адрес:	Ленинградская область, Гатчинский район, вблизи д. Новое Колено
Площадь:	92612 кв. м
Кадастровая стоимость, руб.:	934455.08
Кадастровые номера расположенных в пределах земельного участка объектов недвижимости:	47:23:0000000:48414
Кадастровые номера объектов недвижимости, из которых образован объект недвижимости:	данные отсутствуют
Кадастровые номера образованных объектов недвижимости:	данные отсутствуют
Сведения о включении объекта недвижимости в состав предприятия как имущественного комплекса:	

Государственный регистратор		ФГИС ЕГРН
полное наименование должности	подпись	инициалы, фамилия

М.П.

Выписка из Единого государственного реестра недвижимости об объекте недвижимости
Сведения о характеристиках объекта недвижимости

Земельный участок			1270
<small>(вид объекта недвижимости)</small>			
Лист № ___ Раздела 1	Всего листов раздела 1 : ___	Всего разделов: ___	Всего листов выписки: ___
10.08.2022 № 99/2022/486484903			
Кадастровый номер:		47:23:0431002:41	

Категория земель:	Земли сельскохозяйственного назначения
Виды разрешенного использования:	для сельскохозяйственного производства
Сведения о кадастровом инженеру:	данные отсутствуют
Сведения о лесах, водных объектах и об иных природных объектах, расположенных в пределах земельного участка:	данные отсутствуют
Сведения о том, что земельный участок полностью или частично расположен в границах зоны с особыми условиями использования территории или территории объекта культурного наследия	данные отсутствуют
Сведения о том, что земельный участок расположен в границах особой экономической зоны, территории опережающего социально-экономического развития, зоны территориального развития в Российской Федерации, игровой зоны:	данные отсутствуют
Сведения о том, что земельный участок расположен в границах особо охраняемой природной территории, охотничьих угодий, лесничеств, лесопарков:	данные отсутствуют
Сведения о результатах проведения государственного земельного надзора:	данные отсутствуют
Сведения о расположении земельного участка в границах территории, в отношении которой утвержден проект межевания территории:	данные отсутствуют

Государственный регистратор		ФГИС ЕГРН
полное наименование должности	подпись	инициалы, фамилия

М.П.

Выписка из Единого государственного реестра недвижимости об объекте недвижимости
Сведения о характеристиках объекта недвижимости

Земельный участок			1271
<small>(вид объекта недвижимости)</small>			
Лист № ___ Раздела 1	Всего листов раздела 1 : ___	Всего разделов: ___	Всего листов выписки: ___
10.08.2022.№ 99/2022/486484903			
Кадастровый номер:		47:23:0431002:41	

Условный номер земельного участка:	данные отсутствуют
Сведения о принятии акта и (или) заключении договора, предусматривающих предоставление в соответствии с земельным законодательством исполнительным органом государственной власти или органом местного самоуправления находящегося в государственной или муниципальной собственности земельного участка для строительства наемного дома социального использования или наемного дома коммерческого использования:	данные отсутствуют
Сведения о том, что земельный участок или земельные участки образованы на основании решения об изъятии земельного участка и (или) расположенного на нем объекта недвижимости для государственных или муниципальных нужд:	данные отсутствуют
Сведения о том, что земельный участок образован из земель или земельного участка, государственная собственность на которые не разграничена:	данные отсутствуют
Сведения о наличии земельного спора о местоположении границ земельных участков:	данные отсутствуют
Статус записи об объекте недвижимости:	Сведения об объекте недвижимости имеют статус "актуальные"
Особые отметки:	Сведения необходимые для заполнения раздела 3.1 отсутствуют.
Получатель выписки:	Красоткина Елена Николаевна

Государственный регистратор		ФГИС ЕГРН
полное наименование должности	подпись	инициалы, фамилия

М.П.

Выписка из Единого государственного реестра недвижимости об объекте недвижимости
Сведения о зарегистрированных правах

1272

Земельный участок	
<small>(вид объекта недвижимости)</small>	
Лист № ___ Раздела 2	Всего листов раздела 2 : ___
Всего разделов: ___	Всего листов выписки: ___
10.08.2022.№ 99/2022/486484903	
Кадастровый номер:	47:23:0431002:41
1. Правообладатель (правообладатели):	1.1. ООО "Милосердие", ИНН: 7609013263
2. Вид, номер и дата государственной регистрации права:	2.1. Собственность, № 47:23:0431002:41-47/017/2017-2 от 16.02.2017
3. Ограничение прав и обременение объекта недвижимости:	не зарегистрировано
4. Договоры участия в долевом строительстве:	данные отсутствуют
5. Заявленные в судебном порядке права требования:	данные отсутствуют
6. Сведения о возражении в отношении зарегистрированного права:	данные отсутствуют
7. Сведения о наличии решения об изъятии объекта недвижимости для государственных и муниципальных нужд:	данные отсутствуют
8. Сведения о невозможности государственной регистрации без личного участия правообладателя или его законного представителя:	
9. Правопритязания и сведения о наличии поступивших, но не рассмотренных заявлений о проведении государственной регистрации права (перехода, прекращения права), ограничения права или обременения объекта недвижимости, сделки в отношении объекта недвижимости:	данные отсутствуют
10. Сведения об осуществлении государственной регистрации сделки, права, ограничения права без необходимого в силу закона согласия третьего лица, органа:	данные отсутствуют
11. Сведения о невозможности государственной регистрации перехода, прекращения, ограничения права на земельный участок из земель сельскохозяйственного назначения:	

Государственный регистратор		ФГИС ЕГРН
полное наименование должности	подпись	инициалы, фамилия

М.П.

Выписка из Единого государственного реестра недвижимости об объекте недвижимости
Описание местоположения земельного участка

1273

Земельный участок			
(вид объекта недвижимости)			
Лист № ___ Раздела 3	Всего листов раздела 3 : ___	Всего разделов: ___	Всего листов выписки: ___
10.08.2022.№ 99/2022/486484903			
Кадастровый номер:		47:23:0431002:41	

План (чертеж, схема) земельного участка			
			
Масштаб 1: данные отсутствуют	Условные обозначения:		

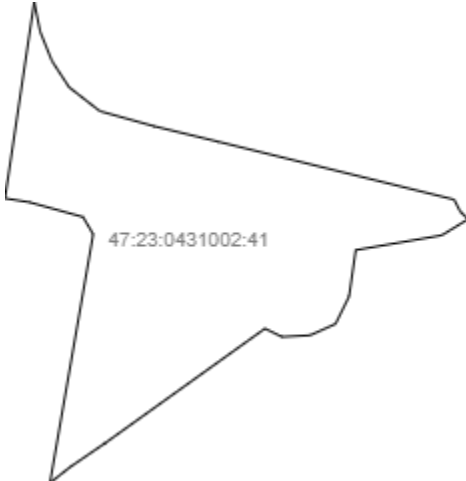
Государственный регистратор		ФГИС ЕГРН
полное наименование должности	подпись	инициалы, фамилия

М.П.

Выписка из Единого государственного реестра недвижимости об объекте недвижимости
Описание местоположения земельного участка

1274

Земельный участок			
(вид объекта недвижимости)			
Лист № __ Раздела 3	Всего листов раздела 3 : __	Всего разделов: __	Всего листов выписки: __
10.08.2022 № 99/2022/486484903			
Кадастровый номер:		47:23:0431002:41	

План (чертеж, схема) земельного участка			
			
Масштаб 1: данные отсутствуют	Условные обозначения:		

Государственный регистратор		ФГИС ЕГРН
полное наименование должности	подпись	инициалы, фамилия

М.П.

Выписка из Единого государственного реестра недвижимости об объекте недвижимости
Описание местоположения земельного участка

1275

Земельный участок			
(вид объекта недвижимости)			
Лист № ___ Раздела 3.2	Всего листов раздела 3.2 : ___	Всего разделов: ___	Всего листов выписки: ___
10.08.2022.№ 99/2022/486484903			
Кадастровый номер:		47:23:0431002:41	

Сведения о характерных точках границы земельного участка				
Система координат				
Зона №				
Номер точки	Координаты		Описание закрепления на местности	Средняя квадратическая погрешность определения координат характерных точек границ земельного участка, м
	X	Y		
1	2	3	4	5
1	379223.54	2195024.01	данные отсутствуют	0.3
2	379191.82	2195030.37	данные отсутствуют	0.3
3	379160.15	2195043.11	данные отсутствуют	0.3
4	379132.15	2195061.49	данные отсутствуют	0.3
5	379106.47	2195094.58	данные отсутствуют	0.3
6	379090.24	2195153.22	данные отсутствуют	0.3
7	379073.58	2195222.45	данные отсутствуют	0.3
8	379011.67	2195475.28	данные отсутствуют	0.3
9	378998.71	2195481.81	данные отсутствуют	0.3
10	378990.72	2195490.4	данные отсутствуют	0.3
11	378973.32	2195462.05	данные отсутствуют	0.3
12	378957.49	2195369.51	данные отсутствуют	0.3
13	378907.76	2195362.38	данные отсутствуют	0.3
14	378878.31	2195347.85	данные отсутствуют	0.3
15	378866.07	2195320.48	данные отсутствуют	0.3

Государственный регистратор		ФГИС ЕГРН
полное наименование должности	подпись	инициалы, фамилия

М.П.

Выписка из Единого государственного реестра недвижимости об объекте недвижимости
Описание местоположения земельного участка

1276

Земельный участок			
(вид объекта недвижимости)			
Лист № __ Раздела 3.2	Всего листов раздела 3.2 : __	Всего разделов: __	Всего листов выписки: __
10.08.2022.№ 99/2022/486484903			
Кадастровый номер:		47:23:0431002:41	

Сведения о характерных точках границы земельного участка				
Система координат				
Зона №				
Номер точки	Координаты		Описание закрепления на местности	Средняя квадратическая погрешность определения координат характерных точек границ земельного участка, м
	X	Y		
1	2	3	4	5
16	378864.42	2195290.29	данные отсутствуют	0.3
17	378873.35	2195272.03	данные отсутствуют	0.3
18	378750.64	2195100.47	данные отсутствуют	0.3
19	378724.73	2195062.5	данные отсутствуют	0.3
20	378707.72	2195040.9	данные отсутствуют	0.3
21	378974.44	2195087.38	данные отсутствуют	0.3
22	378992.97	2195076.49	данные отсутствуют	0.3
23	379008.81	2195018.87	данные отсутствуют	0.3
24	379012.99	2194992.6	данные отсутствуют	0.3

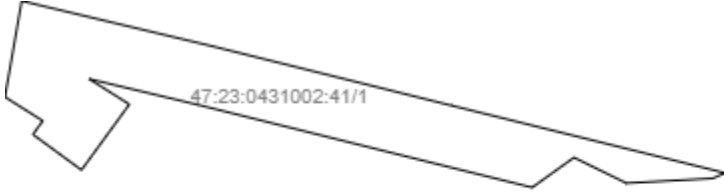
Государственный регистратор		ФГИС ЕГРН
полное наименование должности	подпись	инициалы, фамилия

М.П.

Выписка из Единого государственного реестра недвижимости об объекте недвижимости
Сведения о частях земельного участка

1277

Земельный участок			
(вид объекта недвижимости)			
Лист № __ Раздела 4	Всего листов раздела 4 : __	Всего разделов: __	Всего листов выписки: __
10.08.2022.№ 99/2022/486484903			
Кадастровый номер:		47:23:0431002:41	

План (чертеж, схема) части земельного участка	Учетный номер части: 47:23:0431002:41/1
	
Масштаб 1: данные отсутствуют	Условные обозначения:

Государственный регистратор		ФГИС ЕГРН
полное наименование должности	подпись	инициалы, фамилия

М.П.

Выписка из Единого государственного реестра недвижимости об объекте недвижимости
Сведения о частях земельного участка

1278

Земельный участок			
<small>(вид объекта недвижимости)</small>			
Лист № __ Раздела 4.1	Всего листов раздела 4.1 : __	Всего разделов: __	Всего листов выписки: __
10.08.2022.№ 99/2022/486484903			
Кадастровый номер:		47:23:0431002:41	

Учетный номер части	Площадь (м ²)	Содержание ограничения в использовании или ограничения права на объект недвижимости или обременения объекта недвижимости
1	2	3
1	5391	Ограничения прав на земельный участок, предусмотренные статьями 56, 56.1 Земельного кодекса Российской Федерации, 47.23.2.143, Карта (план) охранной зоны объекта электросетевого хозяйства № - от 25.01.2016

Государственный регистратор		ФГИС ЕГРН
полное наименование должности	подпись	инициалы, фамилия

М.П.

Выписка из Единого государственного реестра недвижимости об объекте недвижимости
Сведения о частях земельного участка

1279

Земельный участок				
<small>(вид объекта недвижимости)</small>				
Лист № __ Раздела 4.2		Всего листов раздела 4.2 : __		Всего разделов: __
Всего листов выписки: __				
10.08.2022.№ 99/2022/486484903				
Кадастровый номер:			47:23:0431002:41	
Сведения о характерных точках границы части (частей) земельного участка				
Учетный номер части: 1				
Система координат: МСК 47 зона 2				
Зона №				
Номер точки	Координаты, м		Описание закрепления на местности	Средняя квадратическая погрешность определения координат характерных точек границы части земельного участка, м
	X	Y		
1	2	3	4	5
15	378866.07	2195320.48	данные отсутствуют	0.3
16	378864.42	2195290.29	данные отсутствуют	0.3
17	378873.35	2195272.03	данные отсутствуют	0.3
25	378894.43	2195073.43	данные отсутствуют	данные отсутствуют
25	378894.43	2195073.43	данные отсутствуют	данные отсутствуют
26	378886.11	2195086.63	данные отсутствуют	0.1
27	378881.38	2195083.18	данные отсутствуют	0.1
28	378868.99	2195100.13	данные отсутствуют	0.1
29	378891.87	2195116.84	данные отсутствуют	0.1
30	378900.69	2195102.87	данные отсутствуют	0.1
31	378891.63	2195141.15	данные отсутствуют	0.1
32	378871.07	2195224.23	данные отсутствуют	0.1
33	378862.91	2195257.43	данные отсутствуют	данные отсутствуют
34	378867.96	2195324.72	данные отсутствуют	данные отсутствуют
35	378870.85	2195313.05	данные отсутствуют	0.1
36	378891.46	2195229.26	данные отсутствуют	0.1
Государственный регистратор			ФГИС ЕГРН	
полное наименование должности			подпись	
			инициалы, фамилия	

М.П.

Выписка из Единого государственного реестра недвижимости об объекте недвижимости
Сведения о частях земельного участка

Земельный участок			1280
<small>(вид объекта недвижимости)</small>			
Лист № ___ Раздела 4.2	Всего листов раздела 4.2 : ___	Всего разделов: ___	Всего листов выписки: ___
10.08.2022 № 99/2022/486484903			
Кадастровый номер:		47:23:0431002:41	

Номер точки	Координаты, м		Описание закрепления на местности	Средняя квадратическая погрешность определения координат характерных точек границы части земельного участка, м
	X	Y		
1	2	3	4	5
37	378912.04	2195146.09	данные отсутствуют	0.1
38	378927.86	2195079.26	данные отсутствуют	данные отсутствуют

Государственный регистратор		ФГИС ЕГРН
полное наименование должности	подпись	инициалы, фамилия

М.П.

Выписка из Единого государственного реестра недвижимости об объекте недвижимости
Сведения о характеристиках объекта недвижимости

На основании запроса от 10.08.2022 г., поступившего на рассмотрение 11.08.2022 г., сообщаем, что согласно записям Единого государственного реестра недвижимости:

Земельный участок			
(вид объекта недвижимости)			
Лист № ___ Раздела 1	Всего листов раздела 1 : ___	Всего разделов: ___	Всего листов выписки: ___
11.08.2022 № 99/2022/486597736			
Кадастровый номер:		47:23:0432002:9	

Номер кадастрового квартала:	47:23:0432001
Дата присвоения кадастрового номера:	01.01.2005
Ранее присвоенный государственный учетный номер:	данные отсутствуют
Адрес:	Ленинградская область, Гатчинский район, д. Тиховицы, 1б
Площадь:	1500 +/- 8кв. м
Кадастровая стоимость, руб.:	516885
Кадастровые номера расположенных в пределах земельного участка объектов недвижимости:	данные отсутствуют
Кадастровые номера объектов недвижимости, из которых образован объект недвижимости:	данные отсутствуют
Кадастровые номера образованных объектов недвижимости:	данные отсутствуют
Сведения о включении объекта недвижимости в состав предприятия как имущественного комплекса:	

Государственный регистратор		ФГИС ЕГРН
полное наименование должности	подпись	инициалы, фамилия

М.П.

Выписка из Единого государственного реестра недвижимости об объекте недвижимости
Сведения о характеристиках объекта недвижимости

Земельный участок			1282
<small>(вид объекта недвижимости)</small>			
Лист № ___ Раздела 1	Всего листов раздела 1 : ___	Всего разделов: ___	Всего листов выписки: ___
11.08.2022 № 99/2022/486597736			
Кадастровый номер:		47:23:0432002:9	

Категория земель:	Земли населённых пунктов
Виды разрешенного использования:	для ведения личного подсобного хозяйства
Сведения о кадастровом инженере:	Брынцев Виктор Анатольевич №47-11-0269
Сведения о лесах, водных объектах и об иных природных объектах, расположенных в пределах земельного участка:	данные отсутствуют
Сведения о том, что земельный участок полностью или частично расположен в границах зоны с особыми условиями использования территории или территории объекта культурного наследия	данные отсутствуют
Сведения о том, что земельный участок расположен в границах особой экономической зоны, территории опережающего социально-экономического развития, зоны территориального развития в Российской Федерации, игровой зоны:	данные отсутствуют
Сведения о том, что земельный участок расположен в границах особо охраняемой природной территории, охотничьих угодий, лесничеств, лесопарков:	данные отсутствуют
Сведения о результатах проведения государственного земельного надзора:	данные отсутствуют
Сведения о расположении земельного участка в границах территории, в отношении которой утвержден проект межевания территории:	данные отсутствуют

Государственный регистратор		ФГИС ЕГРН
полное наименование должности	подпись	инициалы, фамилия

М.П.

Выписка из Единого государственного реестра недвижимости об объекте недвижимости
Сведения о характеристиках объекта недвижимости

Земельный участок			1283
<small>(вид объекта недвижимости)</small>			
Лист № ___ Раздела 1	Всего листов раздела 1 : ___	Всего разделов: ___	Всего листов выписки: ___
11.08.2022 № 99/2022/486597736			
Кадастровый номер:		47:23:0432002:9	

Условный номер земельного участка:	данные отсутствуют
Сведения о принятии акта и (или) заключении договора, предусматривающих предоставление в соответствии с земельным законодательством исполнительным органом государственной власти или органом местного самоуправления находящегося в государственной или муниципальной собственности земельного участка для строительства наемного дома социального использования или наемного дома коммерческого использования:	данные отсутствуют
Сведения о том, что земельный участок или земельные участки образованы на основании решения об изъятии земельного участка и (или) расположенного на нем объекта недвижимости для государственных или муниципальных нужд:	данные отсутствуют
Сведения о том, что земельный участок образован из земель или земельного участка, государственная собственность на которые не разграничена:	данные отсутствуют
Сведения о наличии земельного спора о местоположении границ земельных участков:	данные отсутствуют
Статус записи об объекте недвижимости:	Сведения об объекте недвижимости имеют статус "актуальные, ранее учтенные"
Особые отметки:	Сведения о видах разрешенного использования имеют статус «Актуальные незасвидетельствованные». Право (ограничение права, обременение объекта недвижимости) зарегистрировано на данный объект недвижимости с видами разрешенного использования отсутствует. Сведения необходимые для заполнения раздела 2 отсутствуют. Сведения необходимые для заполнения раздела 3.1 отсутствуют. Сведения необходимые для заполнения раздела 4 отсутствуют.
Получатель выписки:	Красоткина Елена Николаевна

Государственный регистратор		ФГИС ЕГРН
полное наименование должности	подпись	инициалы, фамилия

М.П.

Выписка из Единого государственного реестра недвижимости об объекте недвижимости
Сведения о зарегистрированных правах

1284

Государственный регистратор		ФГИС ЕГРН
полное наименование должности	подпись	инициалы, фамилия

М.П.

Выписка из Единого государственного реестра недвижимости об объекте недвижимости
Описание местоположения земельного участка

1285

Земельный участок			
(вид объекта недвижимости)			
Лист № ___ Раздела 3	Всего листов раздела 3 : ___	Всего разделов: ___	Всего листов выписки: ___
11.08.2022 № 99/2022/486597736			
Кадастровый номер:		47:23:0432002:9	

План (чертеж, схема) земельного участка			
			
Масштаб 1: данные отсутствуют	Условные обозначения:		

Государственный регистратор		ФГИС ЕГРН
полное наименование должности	подпись	инициалы, фамилия

М.П.

Выписка из Единого государственного реестра недвижимости об объекте недвижимости
Описание местоположения земельного участка

1286

Земельный участок			
(вид объекта недвижимости)			
Лист № __ Раздела 3.2	Всего листов раздела 3.2 : __	Всего разделов: __	Всего листов выписки: __
11.08.2022.№ 99/2022/486597736			
Кадастровый номер:		47:23:0432002:9	

Сведения о характерных точках границы земельного участка				
Система координат				
Зона №				
Номер точки	Координаты		Описание закрепления на местности	Средняя квадратическая погрешность определения координат характерных точек границ земельного участка, м
	X	Y		
1	2	3	4	5
1	379232.9	2194063.11	данные отсутствуют	данные отсутствуют
2	379257.42	2194105.99	данные отсутствуют	данные отсутствуют
3	379238.53	2194117.64	данные отсутствуют	данные отсутствуют
4	379217.9	2194106.58	данные отсутствуют	данные отсутствуют
5	379214.02	2194097.17	данные отсутствуют	данные отсутствуют
6	379211.77	2194073.02	данные отсутствуют	данные отсутствуют

Государственный регистратор		ФГИС ЕГРН
полное наименование должности	подпись	инициалы, фамилия

М.П.

Выписка из Единого государственного реестра недвижимости об объекте недвижимости
Сведения о характеристиках объекта недвижимости

На основании запроса от 22.08.2022 г., поступившего на рассмотрение 23.08.2022 г., сообщаем, что согласно записям Единого государственного реестра недвижимости:

Земельный участок			
(вид объекта недвижимости)			
Лист № ___ Раздела 1	Всего листов раздела 1 : ___	Всего разделов: ___	Всего листов выписки: ___
23.08.2022 № 99/2022/488943837			
Кадастровый номер:		47:23:0438001:551	

Номер кадастрового квартала:	47:23:0438001
Дата присвоения кадастрового номера:	02.04.2013
Ранее присвоенный государственный учетный номер:	данные отсутствуют
Адрес:	Ленинградская область, Гатчинский муниципальный район, Кобринское сельское поселение, д. Меньково
Площадь:	6972 +/- 58 кв. м
Кадастровая стоимость, руб.:	18342077.04
Кадастровые номера расположенных в пределах земельного участка объектов недвижимости:	47:23:0000000:48414, 47:23:0438001:610, 47:23:0410001:474, 47:23:0000000:51982
Кадастровые номера объектов недвижимости, из которых образован объект недвижимости:	данные отсутствуют
Кадастровые номера образованных объектов недвижимости:	данные отсутствуют
Сведения о включении объекта недвижимости в состав предприятия как имущественного комплекса:	

Государственный регистратор		ФГИС ЕГРН
полное наименование должности	подпись	инициалы, фамилия

М.П.

Выписка из Единого государственного реестра недвижимости об объекте недвижимости
Сведения о характеристиках объекта недвижимости

Земельный участок			1288
<small>(вид объекта недвижимости)</small>			
Лист № ___ Раздела 1	Всего листов раздела 1 : ___	Всего разделов: ___	Всего листов выписки: ___
23.08.2022 № 99/2022/488943837			
Кадастровый номер:		47:23:0438001:551	

Категория земель:	Земли населённых пунктов
Виды разрешенного использования:	для размещения автомобильной дороги
Сведения о кадастровом инженере:	Макаров Денис Александрович №78110352
Сведения о лесах, водных объектах и об иных природных объектах, расположенных в пределах земельного участка:	данные отсутствуют
Сведения о том, что земельный участок полностью или частично расположен в границах зоны с особыми условиями использования территории или территории объекта культурного наследия	данные отсутствуют
Сведения о том, что земельный участок расположен в границах особой экономической зоны, территории опережающего социально-экономического развития, зоны территориального развития в Российской Федерации, игровой зоны:	данные отсутствуют
Сведения о том, что земельный участок расположен в границах особо охраняемой природной территории, охотничьих угодий, лесничеств, лесопарков:	данные отсутствуют
Сведения о результатах проведения государственного земельного надзора:	данные отсутствуют
Сведения о расположении земельного участка в границах территории, в отношении которой утвержден проект межевания территории:	данные отсутствуют

Государственный регистратор		ФГИС ЕГРН
полное наименование должности	подпись	инициалы, фамилия

М.П.

Выписка из Единого государственного реестра недвижимости об объекте недвижимости
Сведения о характеристиках объекта недвижимости

Земельный участок			1289
<small>(вид объекта недвижимости)</small>			
Лист № ___ Раздела 1	Всего листов раздела 1 : ___	Всего разделов: ___	Всего листов выписки: ___
23.08.2022.№ 99/2022/488943837			
Кадастровый номер:		47:23:0438001:551	

Условный номер земельного участка:	данные отсутствуют
Сведения о принятии акта и (или) заключении договора, предусматривающих предоставление в соответствии с земельным законодательством исполнительным органом государственной власти или органом местного самоуправления находящегося в государственной или муниципальной собственности земельного участка для строительства наемного дома социального использования или наемного дома коммерческого использования:	данные отсутствуют
Сведения о том, что земельный участок или земельные участки образованы на основании решения об изъятии земельного участка и (или) расположенного на нем объекта недвижимости для государственных или муниципальных нужд:	данные отсутствуют
Сведения о том, что земельный участок образован из земель или земельного участка, государственная собственность на которые не разграничена:	данные отсутствуют
Сведения о наличии земельного спора о местоположении границ земельных участков:	данные отсутствуют
Статус записи об объекте недвижимости:	Сведения об объекте недвижимости имеют статус "актуальные"
Особые отметки:	Для данного земельного участка обеспечен доступ посредством земельного участка (земельных участков) с кадастровым номером (кадастровыми номерами) земли общего пользования. Сведения о видах разрешенного использования имеют статус «Актуальные незасвидетельствованные». Право (ограничение права, обременение объекта недвижимости) зарегистрировано на данный объект недвижимости с видами разрешенного использования отсутствует. Сведения необходимые для заполнения раздела 3.1 отсутствуют.
Получатель выписки:	Красоткина Елена Николаевна

Государственный регистратор		ФГИС ЕГРН
полное наименование должности	подпись	инициалы, фамилия

М.П.

Выписка из Единого государственного реестра недвижимости об объекте недвижимости
Сведения о зарегистрированных правах

1290

Земельный участок		
<small>(вид объекта недвижимости)</small>		
Лист № ___ Раздела 2	Всего листов раздела 2 : ___	Всего разделов: ___
Всего листов выписки: ___		
23.08.2022.№ 99/2022/488943837		
Кадастровый номер:		47:23:0438001:551
1.	Правообладатель (правообладатели):	1.1. Муниципальное образование "Гатчинский муниципальный район" Ленинградской области
2.	Вид, номер и дата государственной регистрации права:	2.1. Собственность, № 47-47/017-47/017/006/2016-4285/1 от 03.11.2016
3.	Ограничение прав и обременение объекта недвижимости:	не зарегистрировано
4.	Договоры участия в долевом строительстве:	данные отсутствуют
5.	Заявленные в судебном порядке права требования:	данные отсутствуют
6.	Сведения о возражении в отношении зарегистрированного права:	данные отсутствуют
7.	Сведения о наличии решения об изъятии объекта недвижимости для государственных и муниципальных нужд:	данные отсутствуют
8.	Сведения о невозможности государственной регистрации без личного участия правообладателя или его законного представителя:	
9.	Правопритязания и сведения о наличии поступивших, но не рассмотренных заявлений о проведении государственной регистрации права (перехода, прекращения права), ограничения права или обременения объекта недвижимости, сделки в отношении объекта недвижимости:	данные отсутствуют
10.	Сведения об осуществлении государственной регистрации сделки, права, ограничения права без необходимого в силу закона согласия третьего лица, органа:	данные отсутствуют
11.	Сведения о невозможности государственной регистрации перехода, прекращения, ограничения права на земельный участок из земель сельскохозяйственного назначения:	
Государственный регистратор		ФГИС ЕГРН
полное наименование должности		инициалы, фамилия
		подпись

М.П.

Выписка из Единого государственного реестра недвижимости об объекте недвижимости
Описание местоположения земельного участка

1291

Земельный участок			
(вид объекта недвижимости)			
Лист № ___ Раздела 3	Всего листов раздела 3 : ___	Всего разделов: ___	Всего листов выписки: ___
23.08.2022.№ 99/2022/488943837			
Кадастровый номер:		47:23:0438001:551	

План (чертеж, схема) земельного участка			
Масштаб 1: данные отсутствуют	Условные обозначения:		


Государственный регистратор		ФГИС ЕГРН
полное наименование должности	подпись	инициалы, фамилия

М.П.

Выписка из Единого государственного реестра недвижимости об объекте недвижимости
Описание местоположения земельного участка

1292

Земельный участок			
(вид объекта недвижимости)			
Лист № ___ Раздела 3	Всего листов раздела 3 : ___	Всего разделов: ___	Всего листов выписки: ___
23.08.2022 № 99/2022/488943837			
Кадастровый номер:		47:23:0438001:551	

План (чертеж, схема) земельного участка			
			
Масштаб 1: данные отсутствуют	Условные обозначения:		

Государственный регистратор		ФГИС ЕГРН
полное наименование должности	подпись	инициалы, фамилия

М.П.

Выписка из Единого государственного реестра недвижимости об объекте недвижимости
Описание местоположения земельного участка

1293

Земельный участок			
(вид объекта недвижимости)			
Лист № __ Раздела 3.2	Всего листов раздела 3.2 : __	Всего разделов: __	Всего листов выписки: __
23.08.2022.№ 99/2022/488943837			
Кадастровый номер:		47:23:0438001:551	

Сведения о характерных точках границы земельного участка				
Система координат				
Зона №				
Номер точки	Координаты		Описание закрепления на местности	Средняя квадратическая погрешность определения координат характерных точек границ земельного участка, м
	X	Y		
1	2	3	4	5
1	378903.48	2197609.75	данные отсутствуют	данные отсутствуют
2	378922.48	2197609.98	данные отсутствуют	данные отсутствуют
3	378922.48	2197620.29	данные отсутствуют	данные отсутствуют
4	378924.2	2197628.37	данные отсутствуют	данные отсутствуют
5	378949.54	2197671.25	данные отсутствуют	данные отсутствуют
6	378984.95	2197734.14	данные отсутствуют	данные отсутствуют
7	379008.6	2197768.2	данные отсутствуют	данные отсутствуют
8	379010.51	2197770.43	данные отсутствуют	данные отсутствуют
9	379017.1	2197776.76	данные отсутствуют	данные отсутствуют
10	379049.56	2197811.51	данные отсутствуют	данные отсутствуют
11	379073.11	2197836.53	данные отсутствуют	данные отсутствуют
12	379111.14	2197876.47	данные отсутствуют	данные отсутствуют
13	379145.87	2197912.72	данные отсутствуют	данные отсутствуют
14	379184.91	2197952.32	данные отсутствуют	данные отсутствуют
15	379207.15	2197974.44	данные отсутствуют	данные отсутствуют

Государственный регистратор		ФГИС ЕГРН
полное наименование должности	подпись	инициалы, фамилия

М.П.

Выписка из Единого государственного реестра недвижимости об объекте недвижимости
Описание местоположения земельного участка

1294

Земельный участок			
<small>(вид объекта недвижимости)</small>			
Лист № __ Раздела 3.2	Всего листов раздела 3.2 : __	Всего разделов: __	Всего листов выписки: __
23.08.2022.№ 99/2022/488943837			
Кадастровый номер:		47:23:0438001:551	

Сведения о характерных точках границы земельного участка				
Система координат				
Зона №				
Номер точки	Координаты		Описание закрепления на местности	Средняя квадратическая погрешность определения координат характерных точек границ земельного участка, м
	X	Y		
1	2	3	4	5
16	379199.31	2197982.01	данные отсутствуют	данные отсутствуют
17	379183.74	2197967.13	данные отсутствуют	данные отсутствуют
18	379177.86	2197960.68	данные отсутствуют	данные отсутствуют
19	379168.06	2197949.38	данные отсутствуют	данные отсутствуют
20	379138.63	2197919.85	данные отсутствуют	данные отсутствуют
21	379103.37	2197883.59	данные отсутствуют	данные отсутствуют
22	379087.99	2197867.99	данные отсутствуют	данные отсутствуют
23	379070.53	2197850.12	данные отсутствуют	данные отсутствуют
24	379033.74	2197815.5	данные отсутствуют	данные отсутствуют
25	379006.62	2197789.26	данные отсутствуют	данные отсутствуют
26	378985.81	2197768.8	данные отсутствуют	данные отсутствуют
27	378967.86	2197743.24	данные отсутствуют	данные отсутствуют
28	378932.76	2197680.15	данные отсутствуют	данные отсутствуют
29	378907.42	2197637.29	данные отсутствуют	данные отсутствуют
30	378903.49	2197620.8	данные отсутствуют	данные отсутствуют


Государственный регистратор		ФГИС ЕГРН
полное наименование должности	подпись	инициалы, фамилия

М.П.

Выписка из Единого государственного реестра недвижимости об объекте недвижимости
Сведения о частях земельного участка

1295

Земельный участок			
<small>(вид объекта недвижимости)</small>			
Лист № ___ Раздела 4	Всего листов раздела 4 : ___	Всего разделов: ___	Всего листов выписки: ___
23.08.2022 № 99/2022/488943837			
Кадастровый номер:		47:23:0438001:551	

План (чертеж, схема) части земельного участка	Учетный номер части: 47:23:0438001:551/1
	
Масштаб 1: данные отсутствуют	Условные обозначения:

Государственный регистратор		ФГИС ЕГРН
полное наименование должности	подпись	инициалы, фамилия

М.П.

Выписка из Единого государственного реестра недвижимости об объекте недвижимости
Сведения о частях земельного участка

1296

Земельный участок			
<small>(вид объекта недвижимости)</small>			
Лист № ___ Раздела 4.1	Всего листов раздела 4.1 : ___	Всего разделов: ___	Всего листов выписки: ___
23.08.2022.№ 99/2022/488943837			
Кадастровый номер:		47:23:0438001:551	

Учетный номер части	Площадь (м ²)	Содержание ограничения в использовании или ограничения права на объект недвижимости или обременения объекта недвижимости
1	2	3
1	834	Ограничения прав на земельный участок, предусмотренные статьями 56, 56.1 Земельного кодекса Российской Федерации, Карта (план) охранной зоны объекта электросетевого хозяйства № - от 25.01.2016, срок действия: 13.04.2016

Государственный регистратор		ФГИС ЕГРН
полное наименование должности	подпись	инициалы, фамилия

М.П.

Выписка из Единого государственного реестра недвижимости об объекте недвижимости
Сведения о частях земельного участка

1297

Земельный участок			
<small>(вид объекта недвижимости)</small>			
Лист № __ Раздела 4.2	Всего листов раздела 4.2 : __	Всего разделов: __	Всего листов выписки: __
23.08.2022.№ 99/2022/488943837			
Кадастровый номер:		47:23:0438001:551	

Сведения о характерных точках границы части (частей) земельного участка

Учетный номер части: 1

Система координат: Местная 167

Зона №

Номер точки	Координаты, м		Описание закрепления на местности	Средняя квадратическая погрешность определения координат характерных точек границы части земельного участка, м
	X	Y		
1	2	3	4	5
31	36189.83	100050.41	данные отсутствуют	данные отсутствуют
31	36189.83	100050.41	данные отсутствуют	данные отсутствуют
32	36208.47	100069.53	данные отсутствуют	данные отсутствуют
33	36208.97	100086.2	данные отсутствуют	данные отсутствуют
34	36187.41	100066.6	данные отсутствуют	данные отсутствуют
35	36187.22	100059.92	данные отсутствуют	данные отсутствуют
36	36186.69	100047.16	данные отсутствуют	данные отсутствуют
37	36124	99974.4	данные отсутствуют	данные отсутствуют
37	36124	99974.4	данные отсутствуют	данные отсутствуют
38	36141.03	99997.96	данные отсутствуют	данные отсутствуют
39	36115.66	99979.27	данные отсутствуют	данные отсутствуют
40	36091.73	99919.52	данные отсутствуют	данные отсутствуют

Государственный регистратор		ФГИС ЕГРН
полное наименование должности	подпись	инициалы, фамилия

М.П.

Выписка из Единого государственного реестра недвижимости об объекте недвижимости
Сведения о характеристиках объекта недвижимости

На основании запроса от 22.08.2022 г., поступившего на рассмотрение 23.08.2022 г., сообщаем, что согласно записям Единого государственного реестра недвижимости:

Земельный участок			
(вид объекта недвижимости)			
Лист № ___ Раздела 1	Всего листов раздела 1 : ___	Всего разделов: ___	Всего листов выписки: ___
23.08.2022 № 99/2022/488943857			
Кадастровый номер:		47:23:0702001:104	

Номер кадастрового квартала:	47:23:0713001
Дата присвоения кадастрового номера:	16.04.1992
Ранее присвоенный государственный учетный номер:	данные отсутствуют
Адрес:	Ленинградская область, Гатчинский муниципальный район, Рождественское сельское поселение, вблизи дер. Старое Поддубье
Площадь:	8100 кв. м
Кадастровая стоимость, руб.:	56376
Кадастровые номера расположенных в пределах земельного участка объектов недвижимости:	данные отсутствуют
Кадастровые номера объектов недвижимости, из которых образован объект недвижимости:	47:23:0713002:134
Кадастровые номера образованных объектов недвижимости:	данные отсутствуют
Сведения о включении объекта недвижимости в состав предприятия как имущественного комплекса:	

Государственный регистратор		ФГИС ЕГРН
полное наименование должности	подпись	инициалы, фамилия

М.П.

Выписка из Единого государственного реестра недвижимости об объекте недвижимости
Сведения о характеристиках объекта недвижимости

Земельный участок			1299
<small>(вид объекта недвижимости)</small>			
Лист № ___ Раздела 1	Всего листов раздела 1 : ___	Всего разделов: ___	Всего листов выписки: ___
23.08.2022 № 99/2022/488943857			
Кадастровый номер:		47:23:0702001:104	

Категория земель:	Земли сельскохозяйственного назначения
Виды разрешенного использования:	для ведения крестьянского хозяйства
Сведения о кадастровом инженеру:	данные отсутствуют
Сведения о лесах, водных объектах и об иных природных объектах, расположенных в пределах земельного участка:	данные отсутствуют
Сведения о том, что земельный участок полностью или частично расположен в границах зоны с особыми условиями использования территории или территории объекта культурного наследия	данные отсутствуют
Сведения о том, что земельный участок расположен в границах особой экономической зоны, территории опережающего социально-экономического развития, зоны территориального развития в Российской Федерации, игровой зоны:	данные отсутствуют
Сведения о том, что земельный участок расположен в границах особо охраняемой природной территории, охотничьих угодий, лесничеств, лесопарков:	данные отсутствуют
Сведения о результатах проведения государственного земельного надзора:	данные отсутствуют
Сведения о расположении земельного участка в границах территории, в отношении которой утвержден проект межевания территории:	данные отсутствуют

Государственный регистратор		ФГИС ЕГРН
полное наименование должности	подпись	инициалы, фамилия

М.П.

Выписка из Единого государственного реестра недвижимости об объекте недвижимости
Сведения о характеристиках объекта недвижимости

Земельный участок			1300
<small>(вид объекта недвижимости)</small>			
Лист № ___ Раздела 1	Всего листов раздела 1 : ___	Всего разделов: ___	Всего листов выписки: ___
23.08.2022.№ 99/2022/488943857			
Кадастровый номер:		47:23:0702001:104	

Условный номер земельного участка:	данные отсутствуют
Сведения о принятии акта и (или) заключении договора, предусматривающих предоставление в соответствии с земельным законодательством исполнительным органом государственной власти или органом местного самоуправления находящегося в государственной или муниципальной собственности земельного участка для строительства наемного дома социального использования или наемного дома коммерческого использования:	данные отсутствуют
Сведения о том, что земельный участок или земельные участки образованы на основании решения об изъятии земельного участка и (или) расположенного на нем объекта недвижимости для государственных или муниципальных нужд:	данные отсутствуют
Сведения о том, что земельный участок образован из земель или земельного участка, государственная собственность на которые не разграничена:	данные отсутствуют
Сведения о наличии земельного спора о местоположении границ земельных участков:	данные отсутствуют
Статус записи об объекте недвижимости:	Сведения об объекте недвижимости имеют статус "актуальные, ранее учтенные"
Особые отметки:	Сведения о видах разрешенного использования имеют статус «Актуальные незасвидетельствованные». Право (ограничение права, обременение объекта недвижимости) зарегистрировано на данный объект недвижимости с видами разрешенного использования «Для сельскохозяйственного производства».Сведения необходимые для заполнения раздела 3.1 отсутствуют.
Получатель выписки:	Красоткина Елена Николаевна

Государственный регистратор		ФГИС ЕГРН
полное наименование должности	подпись	инициалы, фамилия

М.П.

Выписка из Единого государственного реестра недвижимости об объекте недвижимости
Сведения о зарегистрированных правах

1301

Земельный участок	
<small>(вид объекта недвижимости)</small>	
Лист № <u> </u> Раздела <u>2</u>	Всего листов раздела <u>2</u> : <u> </u>
Всего разделов: <u> </u>	
Всего листов выписки: <u> </u>	
23.08.2022.№ 99/2022/488943857	
Кадастровый номер:	47:23:0702001:104
1. Правообладатель (правообладатели):	1.1. Лебедев Алексей Владимирович
2. Вид, номер и дата государственной регистрации права:	2.1. Долевая собственность, № 47-47-17/126/2013-350 от 28.10.2013, 1/4
3. Ограничение прав и обременение объекта недвижимости:	не зарегистрировано
1. Правообладатель (правообладатели):	1.2. Лебедев Алексей Владимирович
2. Вид, номер и дата государственной регистрации права:	2.2. Долевая собственность, № 47:23:0702001:104-47/017/2019-4 от 29.05.2019, 3/4
3. Ограничение прав и обременение объекта недвижимости:	не зарегистрировано
4. Договоры участия в долевом строительстве:	данные отсутствуют
5. Заявленные в судебном порядке права требования:	данные отсутствуют
6. Сведения о возражении в отношении зарегистрированного права:	данные отсутствуют
7. Сведения о наличии решения об изъятии объекта недвижимости для государственных и муниципальных нужд:	данные отсутствуют
8. Сведения о невозможности государственной регистрации без личного участия правообладателя или его законного представителя:	
9. Правопритязания и сведения о наличии поступивших, но не рассмотренных заявлений о проведении государственной регистрации права (перехода, прекращения права), ограничения права или обременения объекта недвижимости, сделки в отношении объекта недвижимости:	данные отсутствуют
10. Сведения об осуществлении государственной регистрации сделки, права, ограничения права без необходимого в силу закона согласия третьего лица, органа:	данные отсутствуют
11. Сведения о невозможности государственной регистрации перехода, прекращения, ограничения права на земельный участок из земель сельскохозяйственного назначения:	

Государственный регистратор		ФГИС ЕГРН
полное наименование должности	подпись	инициалы, фамилия

М.П.

Выписка из Единого государственного реестра недвижимости об объекте недвижимости
Описание местоположения земельного участка

1302

Земельный участок			
(вид объекта недвижимости)			
Лист № ___ Раздела 3	Всего листов раздела 3 : ___	Всего разделов: ___	Всего листов выписки: ___
23.08.2022 № 99/2022/488943857			
Кадастровый номер:		47:23:0702001:104	

План (чертеж, схема) земельного участка			
			
Масштаб 1: данные отсутствуют	Условные обозначения:		


Государственный регистратор		ФГИС ЕГРН
полное наименование должности	подпись	инициалы, фамилия

М.П.

Выписка из Единого государственного реестра недвижимости об объекте недвижимости
Описание местоположения земельного участка

1303

Земельный участок			
(вид объекта недвижимости)			
Лист № ____ Раздела 3	Всего листов раздела 3 : ____	Всего разделов: ____	Всего листов выписки: ____
23.08.2022 № 99/2022/488943857			
Кадастровый номер:		47:23:0702001:104	

План (чертеж, схема) земельного участка			
			
Масштаб 1: данные отсутствуют	Условные обозначения:		

Государственный регистратор		ФГИС ЕГРН
полное наименование должности	подпись	инициалы, фамилия

М.П.

Выписка из Единого государственного реестра недвижимости об объекте недвижимости
Описание местоположения земельного участка

1304

Земельный участок			
<small>(вид объекта недвижимости)</small>			
Лист № ___ Раздела 3.2	Всего листов раздела 3.2 : ___	Всего разделов: ___	Всего листов выписки: ___
23.08.2022.№ 99/2022/488943857			
Кадастровый номер:		47:23:0702001:104	

Сведения о характерных точках границы земельного участка				
Система координат				
Зона №				
Номер точки	Координаты		Описание закрепления на местности	Средняя квадратическая погрешность определения координат характерных точек границ земельного участка, м
	X	Y		
1	2	3	4	5
1	374709.68	2193904.8	данные отсутствуют	0.3
2	374790.48	2193917.29	данные отсутствуют	0.3
3	374826.17	2193927.76	данные отсутствуют	0.3
4	374899.78	2193955.63	данные отсутствуют	0.3
5	374884.86	2194002.38	данные отсутствуют	0.3
6	374871.29	2193994.92	данные отсутствуют	0.3
7	374859.34	2193992.07	данные отсутствуют	0.3
8	374851.91	2193998.84	данные отсутствуют	0.3
9	374835.73	2193989.66	данные отсутствуют	0.3
10	374833.32	2193982.77	данные отсутствуют	0.3
11	374793.66	2193969.77	данные отсутствуют	0.3
12	374783.3	2193962.49	данные отсутствуют	0.3
13	374773.96	2193957.16	данные отсутствуют	0.3
14	374762.28	2193944.39	данные отсутствуют	0.3
15	374741.01	2193940.25	данные отсутствуют	0.3

Государственный регистратор		ФГИС ЕГРН
полное наименование должности	подпись	инициалы, фамилия

М.П.

Выписка из Единого государственного реестра недвижимости об объекте недвижимости
Описание местоположения земельного участка

1305

Земельный участок			
(вид объекта недвижимости)			
Лист № __ Раздела 3.2	Всего листов раздела 3.2 : __	Всего разделов: __	Всего листов выписки: __
23.08.2022.№ 99/2022/488943857			
Кадастровый номер:		47:23:0702001:104	

Сведения о характерных точках границы земельного участка				
Система координат				
Зона №				
Номер точки	Координаты		Описание закрепления на местности	Средняя квадратическая погрешность определения координат характерных точек границ земельного участка, м
	X	Y		
1	2	3	4	5
16	374707.49	2193921.53	данные отсутствуют	0.3
17	374706.51	2193909.44	данные отсутствуют	0.3

Государственный регистратор		ФГИС ЕГРН
полное наименование должности	подпись	инициалы, фамилия

М.П.

Выписка из Единого государственного реестра недвижимости об объекте недвижимости
Сведения о частях земельного участка

1306

Земельный участок			
(вид объекта недвижимости)			
Лист № ___ Раздела 4	Всего листов раздела 4 : ___	Всего разделов: ___	Всего листов выписки: ___
23.08.2022.№ 99/2022/488943857			
Кадастровый номер:		47:23:0702001:104	

План (чертеж, схема) части земельного участка		Учетный номер части: 47:23:0702001:104/1	
			
Масштаб 1: данные отсутствуют	Условные обозначения:		

Государственный регистратор		ФГИС ЕГРН
полное наименование должности	подпись	инициалы, фамилия

М.П.

Выписка из Единого государственного реестра недвижимости об объекте недвижимости
Сведения о частях земельного участка

1307

Земельный участок			
(вид объекта недвижимости)			
Лист № ___ Раздела 4	Всего листов раздела 4 : ___	Всего разделов: ___	Всего листов выписки: ___
23.08.2022.№ 99/2022/488943857			
Кадастровый номер:		47:23:0702001:104	

План (чертеж, схема) части земельного участка	Учетный номер части: 47:23:0702001:104/2
	
Масштаб 1: данные отсутствуют	Условные обозначения:

Государственный регистратор		ФГИС ЕГРН
полное наименование должности	подпись	инициалы, фамилия

М.П.

Выписка из Единого государственного реестра недвижимости об объекте недвижимости
Сведения о частях земельного участка

1308

Земельный участок			
<small>(вид объекта недвижимости)</small>			
Лист № __ Раздела 4	Всего листов раздела 4 : __	Всего разделов: __	Всего листов выписки: __
23.08.2022.№ 99/2022/488943857			
Кадастровый номер:		47:23:0702001:104	

План (чертеж, схема) части земельного участка	Учетный номер части: 47:23:0702001:104/3
	
Масштаб 1: данные отсутствуют	Условные обозначения:

Государственный регистратор		ФГИС ЕГРН
полное наименование должности	подпись	инициалы, фамилия

М.П.

Выписка из Единого государственного реестра недвижимости об объекте недвижимости
Сведения о частях земельного участка

1309

Земельный участок			
(вид объекта недвижимости)			
Лист № __ Раздела 4	Всего листов раздела 4 : __	Всего разделов: __	Всего листов выписки: __
23.08.2022 № 99/2022/488943857			
Кадастровый номер:		47:23:0702001:104	

План (чертеж, схема) части земельного участка	Учетный номер части: 47:23:0702001:104/4
	
Масштаб 1: данные отсутствуют	Условные обозначения:

Государственный регистратор		ФГИС ЕГРН
полное наименование должности	подпись	инициалы, фамилия

М.П.

Выписка из Единого государственного реестра недвижимости об объекте недвижимости
Сведения о частях земельного участка

1310

Земельный участок			
(вид объекта недвижимости)			
Лист № __ Раздела 4	Всего листов раздела 4 : __	Всего разделов: __	Всего листов выписки: __
23.08.2022.№ 99/2022/488943857			
Кадастровый номер:		47:23:0702001:104	

План (чертеж, схема) части земельного участка	Учетный номер части: 47:23:0702001:104/5
	
Масштаб 1: данные отсутствуют	Условные обозначения:

Государственный регистратор		ФГИС ЕГРН
полное наименование должности	подпись	инициалы, фамилия

М.П.

Выписка из Единого государственного реестра недвижимости об объекте недвижимости
Сведения о частях земельного участка

1311

Земельный участок			
(вид объекта недвижимости)			
Лист № __ Раздела 4	Всего листов раздела 4 : __	Всего разделов: __	Всего листов выписки: __
23.08.2022 № 99/2022/488943857			
Кадастровый номер:		47:23:0702001:104	

План (чертеж, схема) части земельного участка	Учетный номер части: 47:23:0702001:104/6
	
Масштаб 1: данные отсутствуют	Условные обозначения:

Государственный регистратор		ФГИС ЕГРН
полное наименование должности	подпись	инициалы, фамилия

М.П.

Выписка из Единого государственного реестра недвижимости об объекте недвижимости
Сведения о частях земельного участка

1312

Земельный участок			
(вид объекта недвижимости)			
Лист № __ Раздела 4	Всего листов раздела 4 : __	Всего разделов: __	Всего листов выписки: __
23.08.2022.№ 99/2022/488943857			
Кадастровый номер:		47:23:0702001:104	

План (чертеж, схема) части земельного участка	Учетный номер части: 47:23:0702001:104/7
	
Масштаб 1: данные отсутствуют	Условные обозначения:

Государственный регистратор		ФГИС ЕГРН
полное наименование должности	подпись	инициалы, фамилия

М.П.

Выписка из Единого государственного реестра недвижимости об объекте недвижимости
Сведения о частях земельного участка

1313

Земельный участок			
(вид объекта недвижимости)			
Лист № __ Раздела 4	Всего листов раздела 4 : __	Всего разделов: __	Всего листов выписки: __
23.08.2022 № 99/2022/488943857			
Кадастровый номер:		47:23:0702001:104	

План (чертеж, схема) части земельного участка	Учетный номер части: 47:23:0702001:104/8
	
Масштаб 1: данные отсутствуют	Условные обозначения:

Государственный регистратор		ФГИС ЕГРН
полное наименование должности	подпись	инициалы, фамилия

М.П.

Выписка из Единого государственного реестра недвижимости об объекте недвижимости
Сведения о частях земельного участка

1314

Земельный участок			
(вид объекта недвижимости)			
Лист № __ Раздела 4	Всего листов раздела 4 : __	Всего разделов: __	Всего листов выписки: __
23.08.2022.№ 99/2022/488943857			
Кадастровый номер:		47:23:0702001:104	

План (чертеж, схема) части земельного участка	Учетный номер части: 47:23:0702001:104/9
	
Масштаб 1: данные отсутствуют	Условные обозначения:

Государственный регистратор		ФГИС ЕГРН
полное наименование должности	подпись	инициалы, фамилия

М.П.

Выписка из Единого государственного реестра недвижимости об объекте недвижимости
Сведения о частях земельного участка

1315

Земельный участок			
(вид объекта недвижимости)			
Лист № ___ Раздела 4	Всего листов раздела 4 : ___	Всего разделов: ___	Всего листов выписки: ___
23.08.2022.№ 99/2022/488943857			
Кадастровый номер:		47:23:0702001:104	

План (чертеж, схема) части земельного участка	Учетный номер части: 47:23:0702001:104/10
	
Масштаб 1: данные отсутствуют	Условные обозначения:

Государственный регистратор		ФГИС ЕГРН
полное наименование должности	подпись	инициалы, фамилия

М.П.

Выписка из Единого государственного реестра недвижимости об объекте недвижимости
Сведения о частях земельного участка

1316

Земельный участок			
(вид объекта недвижимости)			
Лист № __ Раздела 4	Всего листов раздела 4 : __	Всего разделов: __	Всего листов выписки: __
23.08.2022.№ 99/2022/488943857			
Кадастровый номер:		47:23:0702001:104	

План (чертеж, схема) части земельного участка	Учетный номер части: 47:23:0702001:104/11
	
Масштаб 1: данные отсутствуют	Условные обозначения:

Государственный регистратор		ФГИС ЕГРН
полное наименование должности	подпись	инициалы, фамилия

М.П.

Выписка из Единого государственного реестра недвижимости об объекте недвижимости
Сведения о частях земельного участка

1317

Земельный участок			
(вид объекта недвижимости)			
Лист № __ Раздела 4	Всего листов раздела 4 : __	Всего разделов: __	Всего листов выписки: __
23.08.2022 № 99/2022/488943857			
Кадастровый номер:		47:23:0702001:104	

План (чертеж, схема) части земельного участка	Учетный номер части: 47:23:0702001:104/12
	
Масштаб 1: данные отсутствуют	Условные обозначения:

Государственный регистратор		ФГИС ЕГРН
полное наименование должности	подпись	инициалы, фамилия

М.П.

Выписка из Единого государственного реестра недвижимости об объекте недвижимости
Сведения о частях земельного участка

1318

Земельный участок			
(вид объекта недвижимости)			
Лист № __ Раздела 4	Всего листов раздела 4 : __	Всего разделов: __	Всего листов выписки: __
23.08.2022.№ 99/2022/488943857			
Кадастровый номер:		47:23:0702001:104	

План (чертеж, схема) части земельного участка	Учетный номер части: 47:23:0702001:104/13
	
Масштаб 1: данные отсутствуют	Условные обозначения:

Государственный регистратор		ФГИС ЕГРН
полное наименование должности	подпись	инициалы, фамилия

М.П.

Выписка из Единого государственного реестра недвижимости об объекте недвижимости
Сведения о частях земельного участка

1319

Земельный участок			
(вид объекта недвижимости)			
Лист № __ Раздела 4	Всего листов раздела 4 : __	Всего разделов: __	Всего листов выписки: __
23.08.2022.№ 99/2022/488943857			
Кадастровый номер:		47:23:0702001:104	

План (чертеж, схема) части земельного участка	Учетный номер части: 47:23:0702001:104/14
	
Масштаб 1: данные отсутствуют	Условные обозначения:

Государственный регистратор		ФГИС ЕГРН
полное наименование должности	подпись	инициалы, фамилия

М.П.

Выписка из Единого государственного реестра недвижимости об объекте недвижимости
Сведения о частях земельного участка

1320

Земельный участок			
(вид объекта недвижимости)			
Лист № __ Раздела 4	Всего листов раздела 4 : __	Всего разделов: __	Всего листов выписки: __
23.08.2022 № 99/2022/488943857			
Кадастровый номер:		47:23:0702001:104	

План (чертеж, схема) части земельного участка	Учетный номер части: 47:23:0702001:104/15
	
Масштаб 1: данные отсутствуют	Условные обозначения:

Государственный регистратор		ФГИС ЕГРН
полное наименование должности	подпись	инициалы, фамилия

М.П.

Выписка из Единого государственного реестра недвижимости об объекте недвижимости
Сведения о частях земельного участка

1321

Земельный участок			
<small>(вид объекта недвижимости)</small>			
Лист № __ Раздела 4	Всего листов раздела 4 : __	Всего разделов: __	Всего листов выписки: __
23.08.2022 № 99/2022/488943857			
Кадастровый номер:		47:23:0702001:104	

План (чертеж, схема) части земельного участка	Учетный номер части: 47:23:0702001:104/16
	
Масштаб 1: данные отсутствуют	Условные обозначения:

Государственный регистратор		ФГИС ЕГРН
полное наименование должности	подпись	инициалы, фамилия

М.П.

Выписка из Единого государственного реестра недвижимости об объекте недвижимости
Сведения о частях земельного участка

1322

Земельный участок			
(вид объекта недвижимости)			
Лист № __ Раздела 4	Всего листов раздела 4 : __	Всего разделов: __	Всего листов выписки: __
23.08.2022 № 99/2022/488943857			
Кадастровый номер:		47:23:0702001:104	

План (чертеж, схема) части земельного участка	Учетный номер части: 47:23:0702001:104/17
	
Масштаб 1: данные отсутствуют	Условные обозначения:

Государственный регистратор		ФГИС ЕГРН
полное наименование должности	подпись	инициалы, фамилия

М.П.

Выписка из Единого государственного реестра недвижимости об объекте недвижимости
Сведения о частях земельного участка

1323

Земельный участок			
(вид объекта недвижимости)			
Лист № ___ Раздела 4	Всего листов раздела 4 : ___	Всего разделов: ___	Всего листов выписки: ___
23.08.2022.№ 99/2022/488943857			
Кадастровый номер:		47:23:0702001:104	

План (чертеж, схема) части земельного участка	Учетный номер части: 47:23:0702001:104/18
	
Масштаб 1: данные отсутствуют	Условные обозначения:

Государственный регистратор		ФГИС ЕГРН
полное наименование должности	подпись	инициалы, фамилия

М.П.

Выписка из Единого государственного реестра недвижимости об объекте недвижимости
Сведения о частях земельного участка

1324

Земельный участок			
(вид объекта недвижимости)			
Лист № __ Раздела 4	Всего листов раздела 4 : __	Всего разделов: __	Всего листов выписки: __
23.08.2022.№ 99/2022/488943857			
Кадастровый номер:		47:23:0702001:104	

План (чертеж, схема) части земельного участка	Учетный номер части: 47:23:0702001:104/19
 <p>47:23:0702001:104/19</p>	
Масштаб 1: данные отсутствуют	Условные обозначения:

Государственный регистратор		ФГИС ЕГРН
полное наименование должности	подпись	инициалы, фамилия

М.П.

Выписка из Единого государственного реестра недвижимости об объекте недвижимости
Сведения о частях земельного участка

1325

Земельный участок			
(вид объекта недвижимости)			
Лист № __ Раздела 4.1	Всего листов раздела 4.1 : __	Всего разделов: __	Всего листов выписки: __
23.08.2022.№ 99/2022/488943857			
Кадастровый номер:		47:23:0702001:104	

Учетный номер части	Площадь (м ²)	Содержание ограничения в использовании или ограничения права на объект недвижимости или обременения объекта недвижимости
1	2	3
1	111	Иные ограничения (обременения) прав, Временные. Дата истечения срока действия временного характера - 21.10.2015
2	6	Иные ограничения (обременения) прав, Временные. Дата истечения срока действия временного характера - 21.10.2015
3	37	Иные ограничения (обременения) прав, Временные. Дата истечения срока действия временного характера - 21.10.2015
4	25	Иные ограничения (обременения) прав, Временные. Дата истечения срока действия временного характера - 21.10.2015
5	19	Иные ограничения (обременения) прав, Временные. Дата истечения срока действия временного характера - 21.10.2015
6	50	Иные ограничения (обременения) прав, Временные. Дата истечения срока действия временного характера - 21.10.2015
7	42	Иные ограничения (обременения) прав, Временные. Дата истечения срока действия временного характера - 21.10.2015
8	6	Иные ограничения (обременения) прав, Временные. Дата истечения срока действия временного характера - 21.10.2015
9	33	Иные ограничения (обременения) прав, Временные. Дата истечения срока действия временного характера - 21.10.2015
10	14	Иные ограничения (обременения) прав, Временные. Дата истечения срока действия временного характера - 21.10.2015
11	83	Иные ограничения (обременения) прав, Временные. Дата истечения срока действия временного характера - 21.10.2015
12	83	Иные ограничения (обременения) прав, Временные. Дата истечения срока действия временного характера - 21.10.2015
13	29	Иные ограничения (обременения) прав, Временные. Дата истечения срока действия временного характера - 21.10.2015
14	10	Иные ограничения (обременения) прав, Временные. Дата истечения срока действия временного характера - 21.10.2015
15	320	Иные ограничения (обременения) прав, Временные. Дата истечения срока действия временного характера - 21.10.2015

Государственный регистратор		ФГИС ЕГРН
полное наименование должности	подпись	инициалы, фамилия 1326

М.П.

Раздел 4.1

Выписка из Единого государственного реестра недвижимости об объекте недвижимости
Сведения о частях земельного участка

Земельный участок			
(вид объекта недвижимости)			
Лист № ____ Раздела 4.1	Всего листов раздела 4.1 : ____	Всего разделов: ____	Всего листов выписки: ____
23.08.2022.№ 99/2022/488943857			
Кадастровый номер:		47:23:0702001:104	

Учетный номер части	Площадь (м ²)	Содержание ограничения в использовании или ограничения права на объект недвижимости или обременения объекта недвижимости
1	2	3
16	50	Иные ограничения (обременения) прав, Временные. Дата истечения срока действия временного характера - 21.10.2015
17	9	Иные ограничения (обременения) прав, Временные. Дата истечения срока действия временного характера - 21.10.2015
18	10	Иные ограничения (обременения) прав, Временные. Дата истечения срока действия временного характера - 21.10.2015
19	258	Ограничения прав на земельный участок, предусмотренные статьями 56, 56.1 Земельного кодекса Российской Федерации, 47.23.2.127, Карта (план) охранной зоны объекта электросетевого хозяйства № 621/2015 от 23.12.2015

Государственный регистратор		ФГИС ЕГРН
полное наименование должности	подпись	инициалы, фамилия

М.П.

Выписка из Единого государственного реестра недвижимости об объекте недвижимости
Сведения о частях земельного участка

1327

Земельный участок			
<small>(вид объекта недвижимости)</small>			
Лист № ___ Раздела 4.2	Всего листов раздела 4.2 : ___	Всего разделов: ___	Всего листов выписки: ___
23.08.2022.№ 99/2022/488943857			
Кадастровый номер:		47:23:0702001:104	

Сведения о характерных точках границы части (частей) земельного участка				
Учетный номер части: 1				
Система координат: МСК 47 зона 2				
Зона №				
Номер точки	Координаты, м		Описание закрепления на местности	Средняя квадратическая погрешность определения координат характерных точек границы части земельного участка, м
	X	Y		
1	2	3	4	5
18	374848.13	2193971.34	данные отсутствуют	0.3
18	374848.13	2193971.34	данные отсутствуют	0.3
19	374850.65	2193962.81	данные отсутствуют	0.3
20	374862.58	2193966.06	данные отсутствуют	0.3
21	374860.24	2193974.64	данные отсутствуют	0.3

Государственный регистратор		ФГИС ЕГРН
полное наименование должности	подпись	инициалы, фамилия

М.П.

Выписка из Единого государственного реестра недвижимости об объекте недвижимости
Сведения о частях земельного участка

1328

Земельный участок			
<small>(вид объекта недвижимости)</small>			
Лист № __ Раздела 4.2	Всего листов раздела 4.2 : __	Всего разделов: __	Всего листов выписки: __
23.08.2022.№ 99/2022/488943857			
Кадастровый номер:		47:23:0702001:104	

Сведения о характерных точках границы части (частей) земельного участка				
Учетный номер части: 2				
Система координат: МСК 47 зона 2				
Зона №				
Номер точки	Координаты, м		Описание закрепления на местности	Средняя квадратическая погрешность определения координат характерных точек границы части земельного участка, м
	X	Y		
1	2	3	4	5
22	374860.48	2193973.77	данные отсутствуют	0.3
22	374860.48	2193973.77	данные отсутствуют	0.3
23	374861.35	2193970.59	данные отсутствуют	0.3
24	374863.2	2193971.09	данные отсутствуют	0.3
25	374862.32	2193974.28	данные отсутствуют	0.3

Государственный регистратор		ФГИС ЕГРН
полное наименование должности	подпись	инициалы, фамилия

М.П.

Выписка из Единого государственного реестра недвижимости об объекте недвижимости
Сведения о частях земельного участка

1329

Земельный участок			
<small>(вид объекта недвижимости)</small>			
Лист № __ Раздела 4.2	Всего листов раздела 4.2 : __	Всего разделов: __	Всего листов выписки: __
23.08.2022.№ 99/2022/488943857			
Кадастровый номер:		47:23:0702001:104	

Сведения о характерных точках границы части (частей) земельного участка				
Учетный номер части: 3				
Система координат: МСК 47 зона 2				
Зона №				
Номер точки	Координаты, м		Описание закрепления на местности	Средняя квадратическая погрешность определения координат характерных точек границы части земельного участка, м
	X	Y		
1	2	3	4	5
21	374860.24	2193974.64	данные отсутствуют	0.3
21	374860.24	2193974.64	данные отсутствуют	0.3
26	374860.32	2193974.35	данные отсутствуют	0.3
27	374862.68	2193974.99	данные отсутствуют	0.3
28	374861.33	2193980.16	данные отсутствуют	0.3
29	374854.44	2193978.35	данные отсутствуют	0.3
30	374855.78	2193973.43	данные отсутствуют	0.3

Государственный регистратор		ФГИС ЕГРН
полное наименование должности	подпись	инициалы, фамилия

М.П.

Выписка из Единого государственного реестра недвижимости об объекте недвижимости
Сведения о частях земельного участка

1330

Земельный участок			
<small>(вид объекта недвижимости)</small>			
Лист № __ Раздела 4.2	Всего листов раздела 4.2 : __	Всего разделов: __	Всего листов выписки: __
23.08.2022.№ 99/2022/488943857			
Кадастровый номер:		47:23:0702001:104	

Сведения о характерных точках границы части (частей) земельного участка				
Учетный номер части: 4				
Система координат: МСК 47 зона 2				
Зона №				
Номер точки	Координаты, м		Описание закрепления на местности	Средняя квадратическая погрешность определения координат характерных точек границы части земельного участка, м
	X	Y		
1	2	3	4	5
31	374857	2193984.84	данные отсутствуют	0.3
31	374857	2193984.84	данные отсутствуют	0.3
32	374858.09	2193980.89	данные отсутствуют	0.3
33	374864.04	2193982.55	данные отсутствуют	0.3
34	374862.83	2193986.46	данные отсутствуют	0.3

Государственный регистратор		ФГИС ЕГРН
полное наименование должности	подпись	инициалы, фамилия

М.П.

Выписка из Единого государственного реестра недвижимости об объекте недвижимости
Сведения о частях земельного участка

1331

Земельный участок			
<small>(вид объекта недвижимости)</small>			
Лист № __ Раздела 4.2	Всего листов раздела 4.2 : __	Всего разделов: __	Всего листов выписки: __
23.08.2022.№ 99/2022/488943857			
Кадастровый номер:		47:23:0702001:104	

Сведения о характерных точках границы части (частей) земельного участка				
Учетный номер части: 5				
Система координат: МСК 47 зона 2				
Зона №				
Номер точки	Координаты, м		Описание закрепления на местности	Средняя квадратическая погрешность определения координат характерных точек границы части земельного участка, м
	X	Y		
1	2	3	4	5
35	374865.61	2193980.35	данные отсутствуют	0.3
35	374865.61	2193980.35	данные отсутствуют	0.3
36	374867.6	2193974.61	данные отсутствуют	0.3
37	374870.46	2193975.68	данные отсутствуют	0.3
38	374868.48	2193981.42	данные отсутствуют	0.3

Государственный регистратор		ФГИС ЕГРН
полное наименование должности	подпись	инициалы, фамилия

М.П.

Выписка из Единого государственного реестра недвижимости об объекте недвижимости
Сведения о частях земельного участка

1332

Земельный участок			
<small>(вид объекта недвижимости)</small>			
Лист № __ Раздела 4.2	Всего листов раздела 4.2 : __	Всего разделов: __	Всего листов выписки: __
23.08.2022.№ 99/2022/488943857			
Кадастровый номер:		47:23:0702001:104	

Сведения о характерных точках границы части (частей) земельного участка				
Учетный номер части: 6				
Система координат: МСК 47 зона 2				
Зона №				
Номер точки	Координаты, м		Описание закрепления на местности	Средняя квадратическая погрешность определения координат характерных точек границы части земельного участка, м
	X	Y		
1	2	3	4	5
39	374846.17	2193947.12	данные отсутствуют	0.3
39	374846.17	2193947.12	данные отсутствуют	0.3
40	374848.77	2193939.96	данные отсутствуют	0.3
41	374854.77	2193942.15	данные отсутствуют	0.3
42	374852.05	2193949.58	данные отсутствуют	0.3

Государственный регистратор		ФГИС ЕГРН
полное наименование должности	подпись	инициалы, фамилия

М.П.

Выписка из Единого государственного реестра недвижимости об объекте недвижимости
Сведения о частях земельного участка

1333

Земельный участок			
<small>(вид объекта недвижимости)</small>			
Лист № __ Раздела 4.2	Всего листов раздела 4.2 : __	Всего разделов: __	Всего листов выписки: __
23.08.2022.№ 99/2022/488943857			
Кадастровый номер:		47:23:0702001:104	

Сведения о характерных точках границы части (частей) земельного участка				
Учетный номер части: 7				
Система координат: МСК 47 зона 2				
Зона №				
Номер точки	Координаты, м		Описание закрепления на местности	Средняя квадратическая погрешность определения координат характерных точек границы части земельного участка, м
	X	Y		
1	2	3	4	5
43	374852.55	2193948.2	данные отсутствуют	0.3
43	374852.55	2193948.2	данные отсутствуют	0.3
44	374854.68	2193942.38	данные отсутствуют	0.3
45	374861.11	2193944.72	данные отсутствуют	0.3
46	374859.04	2193950.5	данные отсутствуют	0.3

Государственный регистратор		ФГИС ЕГРН
полное наименование должности	подпись	инициалы, фамилия

М.П.

Выписка из Единого государственного реестра недвижимости об объекте недвижимости
Сведения о частях земельного участка

1334

Земельный участок			
<small>(вид объекта недвижимости)</small>			
Лист № __ Раздела 4.2	Всего листов раздела 4.2 : __	Всего разделов: __	Всего листов выписки: __
23.08.2022.№ 99/2022/488943857			
Кадастровый номер:		47:23:0702001:104	

Сведения о характерных точках границы части (частей) земельного участка				
Учетный номер части: 8				
Система координат: МСК 47 зона 2				
Зона №				
Номер точки	Координаты, м		Описание закрепления на местности	Средняя квадратическая погрешность определения координат характерных точек границы части земельного участка, м
	X	Y		
1	2	3	4	5
47	374833.94	2193971.56	данные отсутствуют	0.3
47	374833.94	2193971.56	данные отсутствуют	0.3
48	374834.7	2193969.11	данные отсутствуют	0.3
49	374837.1	2193969.85	данные отсутствуют	0.3
50	374836.25	2193972.35	данные отсутствуют	0.3

Государственный регистратор		ФГИС ЕГРН
полное наименование должности	подпись	инициалы, фамилия

М.П.

Выписка из Единого государственного реестра недвижимости об объекте недвижимости
Сведения о частях земельного участка

1335

Земельный участок			
<small>(вид объекта недвижимости)</small>			
Лист № __ Раздела 4.2	Всего листов раздела 4.2 : __	Всего разделов: __	Всего листов выписки: __
23.08.2022.№ 99/2022/488943857			
Кадастровый номер:		47:23:0702001:104	

Сведения о характерных точках границы части (частей) земельного участка				
Учетный номер части: 9				
Система координат: МСК 47 зона 2				
Зона №				
Номер точки	Координаты, м		Описание закрепления на местности	Средняя квадратическая погрешность определения координат характерных точек границы части земельного участка, м
	X	Y		
1	2	3	4	5
51	374825.45	2193968.68	данные отсутствуют	0.3
51	374825.45	2193968.68	данные отсутствуют	0.3
52	374826.74	2193963.65	данные отсутствуют	0.3
53	374832.9	2193965.16	данные отсутствуют	0.3
54	374831.67	2193970.19	данные отсутствуют	0.3

Государственный регистратор		ФГИС ЕГРН
полное наименование должности	подпись	инициалы, фамилия

М.П.

Выписка из Единого государственного реестра недвижимости об объекте недвижимости
Сведения о частях земельного участка

1336

Земельный участок			
<small>(вид объекта недвижимости)</small>			
Лист № __ Раздела 4.2	Всего листов раздела 4.2 : __	Всего разделов: __	Всего листов выписки: __
23.08.2022.№ 99/2022/488943857			
Кадастровый номер:		47:23:0702001:104	

Сведения о характерных точках границы части (частей) земельного участка				
Учетный номер части: 10				
Система координат: МСК 47 зона 2				
Зона №				
Номер точки	Координаты, м		Описание закрепления на местности	Средняя квадратическая погрешность определения координат характерных точек границы части земельного участка, м
	X	Y		
1	2	3	4	5
51	374825.45	2193968.68	данные отсутствуют	0.3
51	374825.45	2193968.68	данные отсутствуют	0.3
52	374826.74	2193963.65	данные отсутствуют	0.3
55	374824.02	2193962.99	данные отсутствуют	0.3
56	374822.73	2193968.01	данные отсутствуют	0.3

Государственный регистратор		ФГИС ЕГРН
полное наименование должности	подпись	инициалы, фамилия

М.П.

Выписка из Единого государственного реестра недвижимости об объекте недвижимости
Сведения о частях земельного участка

1337

Земельный участок			
<small>(вид объекта недвижимости)</small>			
Лист № ___ Раздела 4.2	Всего листов раздела 4.2 : ___	Всего разделов: ___	Всего листов выписки: ___
23.08.2022.№ 99/2022/488943857			
Кадастровый номер:		47:23:0702001:104	

Сведения о характерных точках границы части (частей) земельного участка				
Учетный номер части: 11				
Система координат: МСК 47 зона 2				
Зона №				
Номер точки	Координаты, м		Описание закрепления на местности	Средняя квадратическая погрешность определения координат характерных точек границы части земельного участка, м
	X	Y		
1	2	3	4	5
57	374798.35	2193957.37	данные отсутствуют	0.3
57	374798.35	2193957.37	данные отсутствуют	0.3
58	374801.29	2193947.16	данные отсутствуют	0.3
59	374808.93	2193949.26	данные отсутствуют	0.3
60	374806.11	2193959.08	данные отсутствуют	0.3

Государственный регистратор		ФГИС ЕГРН
полное наименование должности	подпись	инициалы, фамилия

М.П.

Выписка из Единого государственного реестра недвижимости об объекте недвижимости
Сведения о частях земельного участка

1338

Земельный участок			
<small>(вид объекта недвижимости)</small>			
Лист № __ Раздела 4.2	Всего листов раздела 4.2 : __	Всего разделов: __	Всего листов выписки: __
23.08.2022.№ 99/2022/488943857			
Кадастровый номер:		47:23:0702001:104	

Сведения о характерных точках границы части (частей) земельного участка				
Учетный номер части: 12				
Система координат: МСК 47 зона 2				
Зона №				
Номер точки	Координаты, м		Описание закрепления на местности	Средняя квадратическая погрешность определения координат характерных точек границы части земельного участка, м
	X	Y		
1	2	3	4	5
57	374798.35	2193957.37	данные отсутствуют	0.3
57	374798.35	2193957.37	данные отсутствуют	0.3
58	374801.29	2193947.16	данные отсутствуют	0.3
59	374808.93	2193949.26	данные отсутствуют	0.3
60	374806.11	2193959.08	данные отсутствуют	0.3

Государственный регистратор		ФГИС ЕГРН
полное наименование должности	подпись	инициалы, фамилия

М.П.

Выписка из Единого государственного реестра недвижимости об объекте недвижимости
Сведения о частях земельного участка

1339

Земельный участок			
<small>(вид объекта недвижимости)</small>			
Лист № __ Раздела 4.2	Всего листов раздела 4.2 : __	Всего разделов: __	Всего листов выписки: __
23.08.2022.№ 99/2022/488943857			
Кадастровый номер:		47:23:0702001:104	

Сведения о характерных точках границы части (частей) земельного участка				
Учетный номер части: 13				
Система координат: МСК 47 зона 2				
Зона №				
Номер точки	Координаты, м		Описание закрепления на местности	Средняя квадратическая погрешность определения координат характерных точек границы части земельного участка, м
	X	Y		
1	2	3	4	5
61	374811.23	2193966.63	данные отсутствуют	0.3
61	374811.23	2193966.63	данные отсутствуют	0.3
62	374812.63	2193960.5	данные отсутствуют	0.3
63	374817.23	2193961.54	данные отсутствуют	0.3
64	374815.88	2193967.47	данные отсутствуют	0.3

Государственный регистратор		ФГИС ЕГРН
полное наименование должности	подпись	инициалы, фамилия

М.П.

Выписка из Единого государственного реестра недвижимости об объекте недвижимости
Сведения о частях земельного участка

1340

Земельный участок			
<small>(вид объекта недвижимости)</small>			
Лист № __ Раздела 4.2	Всего листов раздела 4.2 : __	Всего разделов: __	Всего листов выписки: __
23.08.2022.№ 99/2022/488943857			
Кадастровый номер:		47:23:0702001:104	

Сведения о характерных точках границы части (частей) земельного участка				
Учетный номер части: 14				
Система координат: МСК 47 зона 2				
Зона №				
Номер точки	Координаты, м		Описание закрепления на местности	Средняя квадратическая погрешность определения координат характерных точек границы части земельного участка, м
	X	Y		
1	2	3	4	5
65	374820.44	2193937.82	данные отсутствуют	0.3
65	374820.44	2193937.82	данные отсутствуют	0.3
66	374821.68	2193934.36	данные отсутствуют	0.3
67	374824.31	2193935.28	данные отсутствуют	0.3
68	374823.09	2193938.76	данные отсутствуют	0.3

Государственный регистратор		ФГИС ЕГРН
полное наименование должности	подпись	инициалы, фамилия

М.П.

Выписка из Единого государственного реестра недвижимости об объекте недвижимости
Сведения о частях земельного участка

1341

Земельный участок			
<small>(вид объекта недвижимости)</small>			
Лист № __ Раздела 4.2	Всего листов раздела 4.2 : __	Всего разделов: __	Всего листов выписки: __
23.08.2022.№ 99/2022/488943857			
Кадастровый номер:		47:23:0702001:104	

Сведения о характерных точках границы части (частей) земельного участка				
Учетный номер части: 15				
Система координат: МСК 47 зона 2				
Зона №				
Номер точки	Координаты, м		Описание закрепления на местности	Средняя квадратическая погрешность определения координат характерных точек границы части земельного участка, м
	X	Y		
1	2	3	4	5
69	374789.5	2193929.65	данные отсутствуют	0.3
69	374789.5	2193929.65	данные отсутствуют	0.3
70	374792.82	2193920.22	данные отсутствуют	0.3
71	374822.78	2193931.24	данные отсутствуют	0.3
72	374819.42	2193940.71	данные отсутствуют	0.3

Государственный регистратор		ФГИС ЕГРН
полное наименование должности	подпись	инициалы, фамилия

М.П.

Выписка из Единого государственного реестра недвижимости об объекте недвижимости
Сведения о частях земельного участка

1342

Земельный участок			
<small>(вид объекта недвижимости)</small>			
Лист № ___ Раздела 4.2	Всего листов раздела 4.2 : ___	Всего разделов: ___	Всего листов выписки: ___
23.08.2022.№ 99/2022/488943857			
Кадастровый номер:		47:23:0702001:104	

Сведения о характерных точках границы части (частей) земельного участка				
Учетный номер части: 16				
Система координат: МСК 47 зона 2				
Зона №				
Номер точки	Координаты, м		Описание закрепления на местности	Средняя квадратическая погрешность определения координат характерных точек границы части земельного участка, м
	X	Y		
1	2	3	4	5
73	374788.51	2193934.09	данные отсутствуют	0.3
73	374788.51	2193934.09	данные отсутствуют	0.3
74	374790.07	2193929.86	данные отсутствуют	0.3
75	374800.21	2193933.61	данные отсутствуют	0.3
76	374798.58	2193938.04	данные отсутствуют	0.3

Государственный регистратор		ФГИС ЕГРН
полное наименование должности	подпись	инициалы, фамилия

М.П.

Выписка из Единого государственного реестра недвижимости об объекте недвижимости
Сведения о частях земельного участка

1343

Земельный участок			
<small>(вид объекта недвижимости)</small>			
Лист № __ Раздела 4.2	Всего листов раздела 4.2 : __	Всего разделов: __	Всего листов выписки: __
23.08.2022.№ 99/2022/488943857			
Кадастровый номер:		47:23:0702001:104	

Сведения о характерных точках границы части (частей) земельного участка				
Учетный номер части: 17				
Система координат: МСК 47 зона 2				
Зона №				
Номер точки	Координаты, м		Описание закрепления на местности	Средняя квадратическая погрешность определения координат характерных точек границы части земельного участка, м
	X	Y		
1	2	3	4	5
69	374789.5	2193929.65	данные отсутствуют	0.3
77	374787.84	2193925.7	данные отсутствуют	0.3
77	374787.84	2193925.7	данные отсутствуют	0.3
78	374790.55	2193926.64	данные отсутствуют	0.3
79	374786.65	2193928.72	данные отсутствуют	0.3

Государственный регистратор		ФГИС ЕГРН
полное наименование должности	подпись	инициалы, фамилия

М.П.

Выписка из Единого государственного реестра недвижимости об объекте недвижимости
Сведения о частях земельного участка

1344

Земельный участок			
<small>(вид объекта недвижимости)</small>			
Лист № __ Раздела 4.2	Всего листов раздела 4.2 : __	Всего разделов: __	Всего листов выписки: __
23.08.2022.№ 99/2022/488943857			
Кадастровый номер:		47:23:0702001:104	

Сведения о характерных точках границы части (частей) земельного участка				
Учетный номер части: 18				
Система координат: МСК 47 зона 2				
Зона №				
Номер точки	Координаты, м		Описание закрепления на местности	Средняя квадратическая погрешность определения координат характерных точек границы части земельного участка, м
	X	Y		
1	2	3	4	5
77	374787.84	2193925.7	данные отсутствуют	0.3
77	374787.84	2193925.7	данные отсутствуют	0.3
78	374790.55	2193926.64	данные отсутствуют	0.3
80	374791.75	2193923.25	данные отсутствуют	0.3
81	374789.09	2193922.31	данные отсутствуют	0.3

Государственный регистратор		ФГИС ЕГРН
полное наименование должности	подпись	инициалы, фамилия

М.П.

Выписка из Единого государственного реестра недвижимости об объекте недвижимости
Сведения о частях земельного участка

1345

Земельный участок			
<small>(вид объекта недвижимости)</small>			
Лист № __ Раздела 4.2	Всего листов раздела 4.2 : __	Всего разделов: __	Всего листов выписки: __
23.08.2022.№ 99/2022/488943857			
Кадастровый номер:		47:23:0702001:104	

Сведения о характерных точках границы части (частей) земельного участка				
Учетный номер части: 19				
Система координат: МСК 47 зона 2				
Зона №				
Номер точки	Координаты, м		Описание закрепления на местности	Средняя квадратическая погрешность определения координат характерных точек границы части земельного участка, м
	X	Y		
1	2	3	4	5
1	374709.68	2193904.8	данные отсутствуют	0.3
1	374709.68	2193904.8	данные отсутствуют	0.3
16	374707.49	2193921.53	данные отсутствуют	0.3
17	374706.51	2193909.44	данные отсутствуют	0.3
82	374720.67	2193928.9	данные отсутствуют	данные отсутствуют
83	374720.3	2193910.85	данные отсутствуют	0.1
84	374720.35	2193906.46	данные отсутствуют	данные отсутствуют

Государственный регистратор		ФГИС ЕГРН
полное наименование должности	подпись	инициалы, фамилия

М.П.

Выписка из Единого государственного реестра недвижимости об объекте недвижимости
Сведения о характеристиках объекта недвижимости

На основании запроса от 10.08.2022 г., поступившего на рассмотрение 10.08.2022 г., сообщаем, что согласно записям Единого государственного реестра недвижимости:

Земельный участок			
(вид объекта недвижимости)			
Лист № ___ Раздела 1	Всего листов раздела 1 : ___	Всего разделов: ___	Всего листов выписки: ___
10.08.2022.№ 99/2022/486558641			
Кадастровый номер:		47:23:0713001:1168	

Номер кадастрового квартала:	47:23:0713001
Дата присвоения кадастрового номера:	15.03.2013
Ранее присвоенный государственный учетный номер:	данные отсутствуют
Адрес:	Ленинградская область, Гатчинский муниципальный район, Рождественское сельское поселение, подъезд к дер. Старое Поддубье
Площадь:	8750 +/- 65кв. м
Кадастровая стоимость, руб.:	63350
Кадастровые номера расположенных в пределах земельного участка объектов недвижимости:	47:23:0713001:1204
Кадастровые номера объектов недвижимости, из которых образован объект недвижимости:	данные отсутствуют
Кадастровые номера образованных объектов недвижимости:	данные отсутствуют
Сведения о включении объекта недвижимости в состав предприятия как имущественного комплекса:	

Государственный регистратор		ФГИС ЕГРН
полное наименование должности	подпись	инициалы, фамилия

М.П.

Выписка из Единого государственного реестра недвижимости об объекте недвижимости
Сведения о характеристиках объекта недвижимости

Земельный участок			1347
<small>(вид объекта недвижимости)</small>			
Лист № ___ Раздела 1	Всего листов раздела 1 : ___	Всего разделов: ___	Всего листов выписки: ___
10.08.2022 № 99/2022/486558641			
Кадастровый номер:		47:23:0713001:1168	

Категория земель:	Земли сельскохозяйственного назначения
Виды разрешенного использования:	Для размещения автомобильных дорог и их конструктивных элементов
Сведения о кадастровом инженере:	Макаров Денис Александрович №78110352
Сведения о лесах, водных объектах и об иных природных объектах, расположенных в пределах земельного участка:	данные отсутствуют
Сведения о том, что земельный участок полностью или частично расположен в границах зоны с особыми условиями использования территории или территории объекта культурного наследия	данные отсутствуют
Сведения о том, что земельный участок расположен в границах особой экономической зоны, территории опережающего социально-экономического развития, зоны территориального развития в Российской Федерации, игровой зоны:	данные отсутствуют
Сведения о том, что земельный участок расположен в границах особо охраняемой природной территории, охотничьих угодий, лесничеств, лесопарков:	данные отсутствуют
Сведения о результатах проведения государственного земельного надзора:	данные отсутствуют
Сведения о расположении земельного участка в границах территории, в отношении которой утвержден проект межевания территории:	данные отсутствуют

Государственный регистратор		ФГИС ЕГРН
полное наименование должности	подпись	инициалы, фамилия

М.П.

Выписка из Единого государственного реестра недвижимости об объекте недвижимости
Сведения о характеристиках объекта недвижимости

Земельный участок			1348
<small>(вид объекта недвижимости)</small>			
Лист № ___ Раздела 1	Всего листов раздела 1 : ___	Всего разделов: ___	Всего листов выписки: ___
10.08.2022.№ 99/2022/486558641			
Кадастровый номер:		47:23:0713001:1168	

Условный номер земельного участка:	данные отсутствуют
Сведения о принятии акта и (или) заключении договора, предусматривающих предоставление в соответствии с земельным законодательством исполнительным органом государственной власти или органом местного самоуправления находящегося в государственной или муниципальной собственности земельного участка для строительства наемного дома социального использования или наемного дома коммерческого использования:	данные отсутствуют
Сведения о том, что земельный участок или земельные участки образованы на основании решения об изъятии земельного участка и (или) расположенного на нем объекта недвижимости для государственных или муниципальных нужд:	данные отсутствуют
Сведения о том, что земельный участок образован из земель или земельного участка, государственная собственность на которые не разграничена:	данные отсутствуют
Сведения о наличии земельного спора о местоположении границ земельных участков:	данные отсутствуют
Статус записи об объекте недвижимости:	Сведения об объекте недвижимости имеют статус "актуальные"
Особые отметки:	Для данного земельного участка обеспечен доступ посредством земельного участка (земельных участков) с кадастровым номером (кадастровыми номерами) земли общего пользования. Сведения о видах разрешенного использования имеют статус «Актуальные незасвидетельствованные». Право (ограничение права, обременение объекта недвижимости) зарегистрировано на данный объект недвижимости с видами разрешенного использования отсутствует. Сведения необходимые для заполнения раздела 3.1 отсутствуют.
Получатель выписки:	Красоткина Елена Николаевна

Государственный регистратор		ФГИС ЕГРН
полное наименование должности	подпись	инициалы, фамилия

М.П.

Выписка из Единого государственного реестра недвижимости об объекте недвижимости
Сведения о зарегистрированных правах

1349


Земельный участок		
<small>(вид объекта недвижимости)</small>		
Лист № <u> </u> Раздела 2	Всего листов раздела 2 : <u> </u>	Всего разделов: <u> </u>
10.08.2022.№ 99/2022/486558641		
Кадастровый номер:		47:23:0713001:1168
1.	Правообладатель (правообладатели):	1.1. Муниципальное образование "Гатчинский муниципальный район" Ленинградской области
2.	Вид, номер и дата государственной регистрации права:	2.1. Собственность, № 47-47/017-47/017/006/2016-4835/1 от 09.12.2016
3.	Ограничение прав и обременение объекта недвижимости:	не зарегистрировано
4.	Договоры участия в долевом строительстве:	данные отсутствуют
5.	Заявленные в судебном порядке права требования:	данные отсутствуют
6.	Сведения о возражении в отношении зарегистрированного права:	данные отсутствуют
7.	Сведения о наличии решения об изъятии объекта недвижимости для государственных и муниципальных нужд:	данные отсутствуют
8.	Сведения о невозможности государственной регистрации без личного участия правообладателя или его законного представителя:	
9.	Правопритязания и сведения о наличии поступивших, но не рассмотренных заявлений о проведении государственной регистрации права (перехода, прекращения права), ограничения права или обременения объекта недвижимости, сделки в отношении объекта недвижимости:	данные отсутствуют
10.	Сведения об осуществлении государственной регистрации сделки, права, ограничения права без необходимого в силу закона согласия третьего лица, органа:	данные отсутствуют
11.	Сведения о невозможности государственной регистрации перехода, прекращения, ограничения права на земельный участок из земель сельскохозяйственного назначения:	
Государственный регистратор		ФГИС ЕГРН
полное наименование должности		инициалы, фамилия
		подпись

М.П.

Выписка из Единого государственного реестра недвижимости об объекте недвижимости
Описание местоположения земельного участка

1350

Земельный участок			
(вид объекта недвижимости)			
Лист № ___ Раздела 3	Всего листов раздела 3 : ___	Всего разделов: ___	Всего листов выписки: ___
10.08.2022 № 99/2022/486558641			
Кадастровый номер:		47:23:0713001:1168	

План (чертеж, схема) земельного участка			
			
Масштаб 1: данные отсутствуют	Условные обозначения:		


Государственный регистратор		ФГИС ЕГРН
полное наименование должности	подпись	инициалы, фамилия

М.П.

Выписка из Единого государственного реестра недвижимости об объекте недвижимости
Описание местоположения земельного участка

1351

Земельный участок			
(вид объекта недвижимости)			
Лист № __ Раздела 3	Всего листов раздела 3 : __	Всего разделов: __	Всего листов выписки: __
10.08.2022 № 99/2022/486558641			
Кадастровый номер:		47:23:0713001:1168	

План (чертеж, схема) земельного участка			
			
Масштаб 1: данные отсутствуют	Условные обозначения:		

Государственный регистратор		ФГИС ЕГРН
полное наименование должности	подпись	инициалы, фамилия

М.П.

Выписка из Единого государственного реестра недвижимости об объекте недвижимости
Описание местоположения земельного участка

1352

Земельный участок			
<small>(вид объекта недвижимости)</small>			
Лист № __ Раздела 3.2	Всего листов раздела 3.2 : __	Всего разделов: __	Всего листов выписки: __
10.08.2022.№ 99/2022/486558641			
Кадастровый номер:		47:23:0713001:1168	

Сведения о характерных точках границы земельного участка				
Система координат				
Зона №				
Номер точки	Координаты		Описание закрепления на местности	Средняя квадратическая погрешность определения координат характерных точек границ земельного участка, м
	X	Y		
1	2	3	4	5
1	374706.31	2193728.42	данные отсутствуют	данные отсутствуют
2	374706.94	2193761.58	данные отсутствуют	данные отсутствуют
3	374705.01	2193894.98	данные отсутствуют	данные отсутствуют
4	374709.79	2194170.6	данные отсутствуют	данные отсутствуют
5	374711	2194264.49	данные отсутствуют	данные отсутствуют
6	374711.31	2194319.6	данные отсутствуют	данные отсутствуют
7	374695.47	2194317.25	данные отсутствуют	данные отсутствуют
8	374695.37	2194298.86	данные отсутствуют	данные отсутствуют
9	374693.7	2194103.07	данные отсутствуют	данные отсутствуют
10	374690.51	2193728.21	данные отсутствуют	данные отсутствуют


Государственный регистратор		ФГИС ЕГРН
полное наименование должности	подпись	инициалы, фамилия

М.П.

Выписка из Единого государственного реестра недвижимости об объекте недвижимости
Сведения о частях земельного участка

1353

Земельный участок			
(вид объекта недвижимости)			
Лист № ___ Раздела 4	Всего листов раздела 4 : ___	Всего разделов: ___	Всего листов выписки: ___
10.08.2022.№ 99/2022/486558641			
Кадастровый номер:		47:23:0713001:1168	

План (чертеж, схема) части земельного участка	Учетный номер части: 47:23:0713001:1168/1
 <p>47:23:0713001:1168/1</p>	
Масштаб 1: данные отсутствуют	Условные обозначения:


Государственный регистратор		ФГИС ЕГРН
полное наименование должности	подпись	инициалы, фамилия

М.П.

Выписка из Единого государственного реестра недвижимости об объекте недвижимости
Сведения о частях земельного участка

1354

Земельный участок			
(вид объекта недвижимости)			
Лист № __ Раздела 4	Всего листов раздела 4 : __	Всего разделов: __	Всего листов выписки: __
10.08.2022.№ 99/2022/486558641			
Кадастровый номер:		47:23:0713001:1168	

План (чертеж, схема) части земельного участка	Учетный номер части: 47:23:0713001:1168/2
	
Масштаб 1: данные отсутствуют	Условные обозначения:

Государственный регистратор		ФГИС ЕГРН
полное наименование должности	подпись	инициалы, фамилия

М.П.

Выписка из Единого государственного реестра недвижимости об объекте недвижимости
Сведения о частях земельного участка

1355

Земельный участок			
<small>(вид объекта недвижимости)</small>			
Лист № __ Раздела 4	Всего листов раздела 4 : __	Всего разделов: __	Всего листов выписки: __
10.08.2022 № 99/2022/486558641			
Кадастровый номер:		47:23:0713001:1168	

План (чертеж, схема) части земельного участка	Учетный номер части: 47:23:0713001:1168/3
	
Масштаб 1: данные отсутствуют	Условные обозначения:

Государственный регистратор		ФГИС ЕГРН
полное наименование должности	подпись	инициалы, фамилия

М.П.

Выписка из Единого государственного реестра недвижимости об объекте недвижимости
Сведения о частях земельного участка

1356

Земельный участок			
(вид объекта недвижимости)			
Лист № __ Раздела 4.1	Всего листов раздела 4.1 : __	Всего разделов: __	Всего листов выписки: __
10.08.2022.№ 99/2022/486558641			
Кадастровый номер:		47:23:0713001:1168	

Учетный номер части	Площадь (м ²)	Содержание ограничения в использовании или ограничения права на объект недвижимости или обременения объекта недвижимости
1	2	3
1	1603	Ограничения прав на земельный участок, предусмотренные статьями 56, 56.1 Земельного кодекса Российской Федерации, Карта (план) № 92/2013 от 18.10.2013, срок действия: 19.08.2015
2	3659	Ограничения прав на земельный участок, предусмотренные статьями 56, 56.1 Земельного кодекса Российской Федерации, Карта (план) охранной зоны объекта электросетевого хозяйства № 621/2015 от 23.12.2015, срок действия: 28.01.2016
3	64	Ограничения прав на земельный участок, предусмотренные статьями 56, 56.1 Земельного кодекса Российской Федерации, Доверенность № 02/29/77/21 от 15.02.2021, срок действия: 11.06.2021

Государственный регистратор		ФГИС ЕГРН
полное наименование должности	подпись	инициалы, фамилия

М.П.

Выписка из Единого государственного реестра недвижимости об объекте недвижимости
Сведения о частях земельного участка

1357

Земельный участок			
<small>(вид объекта недвижимости)</small>			
Лист № __ Раздела 4.2	Всего листов раздела 4.2 : __	Всего разделов: __	Всего листов выписки: __
10.08.2022.№ 99/2022/486558641			
Кадастровый номер:		47:23:0713001:1168	

Сведения о характерных точках границы части (частей) земельного участка				
Учетный номер части: 1				
Система координат: Местная 167				
Зона №				
Номер точки	Координаты, м		Описание закрепления на местности	Средняя квадратическая погрешность определения координат характерных точек границы части земельного участка, м
	X	Y		
1	2	3	4	5
5	374711	2194264.49	данные отсутствуют	данные отсутствуют
6	374711.31	2194319.6	данные отсутствуют	данные отсутствуют
7	374695.47	2194317.25	данные отсутствуют	данные отсутствуют
8	374695.37	2194298.86	данные отсутствуют	данные отсутствуют
11	374710.41	2194218.37	данные отсутствуют	данные отсутствуют
11	374710.41	2194218.37	данные отсутствуют	данные отсутствуют
12	374709.32	2194319.3	данные отсутствуют	данные отсутствуют
13	374694.66	2194216.03	данные отсутствуют	данные отсутствуют

Государственный регистратор		ФГИС ЕГРН
полное наименование должности	подпись	инициалы, фамилия

М.П.

Выписка из Единого государственного реестра недвижимости об объекте недвижимости
Сведения о частях земельного участка

1358

Земельный участок				
<small>(вид объекта недвижимости)</small>				
Лист № __ Раздела 4.2		Всего листов раздела 4.2 : __		Всего разделов: __
Всего листов выписки: __				
10.08.2022.№ 99/2022/486558641				
Кадастровый номер:			47:23:0713001:1168	
Сведения о характерных точках границы части (частей) земельного участка				
Учетный номер части: 2				
Система координат: Местная 167				
Зона №				
Номер точки	Координаты, м		Описание закрепления на местности	Средняя квадратическая погрешность определения координат характерных точек границы части земельного участка, м
	X	Y		
1	2	3	4	5
3	374705.01	2193894.98	данные отсутствуют	данные отсутствуют
3	374705.01	2193894.98	данные отсутствуют	данные отсутствуют
4	374709.79	2194170.6	данные отсутствуют	данные отсутствуют
5	374711	2194264.49	данные отсутствуют	данные отсутствуют
6	374711.31	2194319.6	данные отсутствуют	данные отсутствуют
14	374702.75	2194318.33	данные отсутствуют	данные отсутствуют
15	374702.73	2194305.85	данные отсутствуют	данные отсутствуют
16	374702.61	2194286.38	данные отсутствуют	данные отсутствуют
17	374695.26	2194285.49	данные отсутствуют	данные отсутствуют
18	374695.08	2194264.31	данные отсутствуют	данные отсутствуют
19	374702.5	2194265.23	данные отсутствуют	данные отсутствуют
20	374702.23	2194185.57	данные отсутствуют	данные отсутствуют
21	374701.78	2194092.14	данные отсутствуют	данные отсутствуют
22	374701.08	2193997.26	данные отсутствуют	данные отсутствуют
23	374699.29	2193910.94	данные отсутствуют	данные отсутствуют
24	374700.57	2193802.01	данные отсутствуют	данные отсутствуют
Государственный регистратор			ФГИС ЕГРН	
полное наименование должности			подпись	
			инициалы, фамилия	

М.П.

Выписка из Единого государственного реестра недвижимости об объекте недвижимости
Сведения о частях земельного участка

Земельный участок			1359
<small>(вид объекта недвижимости)</small>			
Лист № ___ Раздела 4.2	Всего листов раздела 4.2 : ___	Всего разделов: ___	Всего листов выписки: ___
10.08.2022 № 99/2022/486558641			
Кадастровый номер:		47:23:0713001:1168	

Номер точки	Координаты, м		Описание закрепления на местности	Средняя квадратическая погрешность определения координат характерных точек границы части земельного участка, м
	X	Y		
1	2	3	4	5
25	374706.44	2193796.71	данные отсутствуют	данные отсутствуют

Государственный регистратор		ФГИС ЕГРН
полное наименование должности	подпись	инициалы, фамилия

М.П.

Выписка из Единого государственного реестра недвижимости об объекте недвижимости
Сведения о частях земельного участка

1360

Земельный участок			
<small>(вид объекта недвижимости)</small>			
Лист № ___ Раздела 4.2	Всего листов раздела 4.2 : ___	Всего разделов: ___	Всего листов выписки: ___
10.08.2022.№ 99/2022/486558641			
Кадастровый номер:		47:23:0713001:1168	

Сведения о характерных точках границы части (частей) земельного участка				
Учетный номер части: 3				
Система координат: Местная 167				
Зона №				
Номер точки	Координаты, м		Описание закрепления на местности	Средняя квадратическая погрешность определения координат характерных точек границы части земельного участка, м
	X	Y		
1	2	3	4	5
26	374711.22	2194303.8	данные отсутствуют	данные отсутствуют
26	374711.22	2194303.8	данные отсутствуют	данные отсутствуют
27	374711.24	2194307.85	данные отсутствуют	данные отсутствуют
28	374695.41	2194305.43	данные отсутствуют	данные отсутствуют
29	374695.38	2194301.38	данные отсутствуют	данные отсутствуют

Государственный регистратор		ФГИС ЕГРН
полное наименование должности	подпись	инициалы, фамилия

М.П.

Выписка из Единого государственного реестра недвижимости об объекте недвижимости
Сведения о характеристиках объекта недвижимости

На основании запроса от 23.08.2022 г., поступившего на рассмотрение 23.08.2022 г., сообщаем, что согласно записям Единого государственного реестра недвижимости:

Земельный участок			
(вид объекта недвижимости)			
Лист № ___ Раздела 1	Всего листов раздела 1 : ___	Всего разделов: ___	Всего листов выписки: ___
23.08.2022 № 99/2022/489162482			
Кадастровый номер:		47:23:0713002:8	

Номер кадастрового квартала:	47:23:0713002
Дата присвоения кадастрового номера:	30.11.1994
Ранее присвоенный государственный учетный номер:	Кадастровый номер: 47:23:07-13-002:0008
Адрес:	Ленинградская область, Гатчинский район, вблизи д. Новое Поддубье
Площадь:	9 кв. м
Кадастровая стоимость, руб.:	3360.06
Кадастровые номера расположенных в пределах земельного участка объектов недвижимости:	данные отсутствуют
Кадастровые номера объектов недвижимости, из которых образован объект недвижимости:	данные отсутствуют
Кадастровые номера образованных объектов недвижимости:	данные отсутствуют
Сведения о включении объекта недвижимости в состав предприятия как имущественного комплекса:	

Государственный регистратор		ФГИС ЕГРН
полное наименование должности	подпись	инициалы, фамилия

М.П.

Выписка из Единого государственного реестра недвижимости об объекте недвижимости
Сведения о характеристиках объекта недвижимости

Земельный участок			1362
<small>(вид объекта недвижимости)</small>			
Лист № ___ Раздела 1	Всего листов раздела 1 : ___	Всего разделов: ___	Всего листов выписки: ___
23.08.2022 № 99/2022/489162482			
Кадастровый номер:		47:23:0713002:8	

Категория земель:	Земли промышленности, энергетики, транспорта, связи, радиовещания, телевидения, информатики, земли для обеспечения космической деятельности, земли обороны, безопасности и земли иного специального назначения
Виды разрешенного использования:	для эксплуатации объектов Ленинградской станции подземного хранения газа
Сведения о кадастровом инженеру:	данные отсутствуют
Сведения о лесах, водных объектах и об иных природных объектах, расположенных в пределах земельного участка:	данные отсутствуют
Сведения о том, что земельный участок полностью или частично расположен в границах зоны с особыми условиями использования территории или территории объекта культурного наследия	данные отсутствуют
Сведения о том, что земельный участок расположен в границах особой экономической зоны, территории опережающего социально-экономического развития, зоны территориального развития в Российской Федерации, игровой зоны:	данные отсутствуют
Сведения о том, что земельный участок расположен в границах особо охраняемой природной территории, охотничьих угодий, лесничеств, лесопарков:	данные отсутствуют
Сведения о результатах проведения государственного земельного надзора:	данные отсутствуют
Сведения о расположении земельного участка в границах территории, в отношении которой утвержден проект межевания территории:	данные отсутствуют

Государственный регистратор		ФГИС ЕГРН
полное наименование должности	подпись	инициалы, фамилия

М.П.

Выписка из Единого государственного реестра недвижимости об объекте недвижимости
Сведения о характеристиках объекта недвижимости

Земельный участок			1363
<small>(вид объекта недвижимости)</small>			
Лист № ___ Раздела 1	Всего листов раздела 1 : ___	Всего разделов: ___	Всего листов выписки: ___
23.08.2022.№ 99/2022/489162482			
Кадастровый номер:		47:23:0713002:8	

Условный номер земельного участка:	данные отсутствуют
Сведения о принятии акта и (или) заключении договора, предусматривающих предоставление в соответствии с земельным законодательством исполнительным органом государственной власти или органом местного самоуправления находящегося в государственной или муниципальной собственности земельного участка для строительства наемного дома социального использования или наемного дома коммерческого использования:	данные отсутствуют
Сведения о том, что земельный участок или земельные участки образованы на основании решения об изъятии земельного участка и (или) расположенного на нем объекта недвижимости для государственных или муниципальных нужд:	данные отсутствуют
Сведения о том, что земельный участок образован из земель или земельного участка, государственная собственность на которые не разграничена:	данные отсутствуют
Сведения о наличии земельного спора о местоположении границ земельных участков:	данные отсутствуют
Статус записи об объекте недвижимости:	Сведения об объекте недвижимости имеют статус "актуальные, ранее учтенные"
Особые отметки:	Сведения о видах разрешенного использования имеют статус «Актуальные незасвидетельствованные». Право (ограничение права, обременение объекта недвижимости) зарегистрировано на данный объект недвижимости с видами разрешенного использования отсутствует. Сведения необходимые для заполнения раздела 3.1 отсутствуют. Сведения необходимые для заполнения раздела 4 отсутствуют.
Получатель выписки:	Красоткина Елена Николаевна

Государственный регистратор		ФГИС ЕГРН
полное наименование должности	подпись	инициалы, фамилия

М.П.

Выписка из Единого государственного реестра недвижимости об объекте недвижимости
Сведения о зарегистрированных правах

1364

Земельный участок	
<small>(вид объекта недвижимости)</small>	
Лист № <u> </u> Раздела <u>2</u>	Всего листов раздела <u>2</u> : <u> </u>
Всего разделов: <u> </u>	
Всего листов выписки: <u> </u>	
23.08.2022.№ 99/2022/489162482	
Кадастровый номер:	47:23:0713002:8
1. Правообладатель (правообладатели):	1.1. Муниципальное образование "Гатчинский муниципальный район" Ленинградской области I
2. Вид, номер и дата государственной регистрации права:	2.1. Собственность, № 47-78-17/042/2009-108-3 от 10.04.2009
3. Ограничение прав и обременение объекта недвижимости:	
3.1.1. вид:	Аренда (в том числе, субаренда)
дата государственной регистрации:	10.04.2009
номер государственной регистрации:	47-78-17/042/2009-108
срок, на который установлено ограничение прав и обременение объекта недвижимости:	с 10.04.2009 по 13.08.1956
лицо, в пользу которого установлено ограничение прав и обременение объекта недвижимости:	Общество с ограниченной ответственностью "Газпром ПХГ", ИНН: 5003065767
основание государственной регистрации:	'Договор аренды земельных участков' №936 от 10.12.2007
4. Договоры участия в долевом строительстве:	данные отсутствуют
5. Заявленные в судебном порядке права требования:	данные отсутствуют
6. Сведения о возражении в отношении зарегистрированного права:	данные отсутствуют
7. Сведения о наличии решения об изъятии объекта недвижимости для государственных и муниципальных нужд:	данные отсутствуют
8. Сведения о невозможности государственной регистрации без личного участия правообладателя или его законного представителя:	
9. Правопритязания и сведения о наличии поступивших, но не рассмотренных заявлений о проведении государственной регистрации права (перехода, прекращения права), ограничения права или обременения объекта недвижимости, сделки в отношении объекта недвижимости:	данные отсутствуют
10. Сведения об осуществлении государственной регистрации сделки, права, ограничения права без необходимого в силу закона согласия третьего лица, органа:	данные отсутствуют
11. Сведения о невозможности государственной регистрации перехода, прекращения, ограничения права на земельный участок из земель сельскохозяйственного назначения:	

Государственный регистратор		ФГИС ЕГРН
полное наименование должности	подпись	инициалы, фамилия

М.П.

Выписка из Единого государственного реестра недвижимости об объекте недвижимости
Описание местоположения земельного участка

1365

Земельный участок			
(вид объекта недвижимости)			
Лист № ___ Раздела 3	Всего листов раздела 3 : ___	Всего разделов: ___	Всего листов выписки: ___
23.08.2022.№ 99/2022/489162482			
Кадастровый номер:		47:23:0713002:8	

План (чертеж, схема) земельного участка			
			
Масштаб 1: данные отсутствуют	Условные обозначения:		

Государственный регистратор		ФГИС ЕГРН
полное наименование должности	подпись	инициалы, фамилия

М.П.

Выписка из Единого государственного реестра недвижимости об объекте недвижимости
Описание местоположения земельного участка

1366

Земельный участок			
<small>(вид объекта недвижимости)</small>			
Лист № __ Раздела 3.2	Всего листов раздела 3.2 : __	Всего разделов: __	Всего листов выписки: __
23.08.2022.№ 99/2022/489162482			
Кадастровый номер:		47:23:0713002:8	

Сведения о характерных точках границы земельного участка				
Система координат				
Зона №				
Номер точки	Координаты		Описание закрепления на местности	Средняя квадратическая погрешность определения координат характерных точек границ земельного участка, м
	X	Y		
1	2	3	4	5
1	375370.2	2195684.78	данные отсутствуют	данные отсутствуют
2	375371.23	2195681.98	данные отсутствуют	данные отсутствуют
3	375373.92	2195682.87	данные отсутствуют	данные отсутствуют
4	375373.08	2195685.61	данные отсутствуют	данные отсутствуют

Государственный регистратор		ФГИС ЕГРН
полное наименование должности	подпись	инициалы, фамилия

М.П.

Выписка из Единого государственного реестра недвижимости об объекте недвижимости
Сведения о характеристиках объекта недвижимости

На основании запроса от 10.08.2022 г., поступившего на рассмотрение 10.08.2022 г., сообщаем, что согласно записям Единого государственного реестра недвижимости:

Земельный участок			
(вид объекта недвижимости)			
Лист № ___ Раздела 1	Всего листов раздела 1 : ___	Всего разделов: ___	Всего листов выписки: ___
10.08.2022.№ 99/2022/486483299			
Кадастровый номер:		47:23:0713002:135	

Номер кадастрового квартала:	47:23:0713001
Дата присвоения кадастрового номера:	16.04.1992
Ранее присвоенный государственный учетный номер:	данные отсутствуют
Адрес:	Ленинградская область, Гатчинский район, вблизи д. Старое Поддубье
Площадь:	98354 +/- 1 кв. м
Кадастровая стоимость, руб.:	684543.84
Кадастровые номера расположенных в пределах земельного участка объектов недвижимости:	данные отсутствуют
Кадастровые номера объектов недвижимости, из которых образован объект недвижимости:	данные отсутствуют
Кадастровые номера образованных объектов недвижимости:	данные отсутствуют
Сведения о включении объекта недвижимости в состав предприятия как имущественного комплекса:	

Государственный регистратор		ФГИС ЕГРН
полное наименование должности	подпись	инициалы, фамилия

М.П.

Выписка из Единого государственного реестра недвижимости об объекте недвижимости
Сведения о характеристиках объекта недвижимости

Земельный участок			1368
<small>(вид объекта недвижимости)</small>			
Лист № ___ Раздела 1	Всего листов раздела 1 : ___	Всего разделов: ___	Всего листов выписки: ___
10.08.2022.№ 99/2022/486483299			
Кадастровый номер:		47:23:0713002:135	

Категория земель:	Земли сельскохозяйственного назначения
Виды разрешенного использования:	для ведения крестьянского хозяйства
Сведения о кадастровом инженеру:	данные отсутствуют
Сведения о лесах, водных объектах и об иных природных объектах, расположенных в пределах земельного участка:	данные отсутствуют
Сведения о том, что земельный участок полностью или частично расположен в границах зоны с особыми условиями использования территории или территории объекта культурного наследия	данные отсутствуют
Сведения о том, что земельный участок расположен в границах особой экономической зоны, территории опережающего социально-экономического развития, зоны территориального развития в Российской Федерации, игровой зоны:	данные отсутствуют
Сведения о том, что земельный участок расположен в границах особо охраняемой природной территории, охотничьих угодий, лесничеств, лесопарков:	данные отсутствуют
Сведения о результатах проведения государственного земельного надзора:	данные отсутствуют
Сведения о расположении земельного участка в границах территории, в отношении которой утвержден проект межевания территории:	данные отсутствуют

Государственный регистратор		ФГИС ЕГРН
полное наименование должности	подпись	инициалы, фамилия

М.П.

Выписка из Единого государственного реестра недвижимости об объекте недвижимости
Сведения о характеристиках объекта недвижимости

Земельный участок			1369
<small>(вид объекта недвижимости)</small>			
Лист № ___ Раздела 1	Всего листов раздела 1 : ___	Всего разделов: ___	Всего листов выписки: ___
10.08.2022.№ 99/2022/486483299			
Кадастровый номер:		47:23:0713002:135	

Условный номер земельного участка:	данные отсутствуют
Сведения о принятии акта и (или) заключении договора, предусматривающих предоставление в соответствии с земельным законодательством исполнительным органом государственной власти или органом местного самоуправления находящегося в государственной или муниципальной собственности земельного участка для строительства наемного дома социального использования или наемного дома коммерческого использования:	данные отсутствуют
Сведения о том, что земельный участок или земельные участки образованы на основании решения об изъятии земельного участка и (или) расположенного на нем объекта недвижимости для государственных или муниципальных нужд:	данные отсутствуют
Сведения о том, что земельный участок образован из земель или земельного участка, государственная собственность на которые не разграничена:	данные отсутствуют
Сведения о наличии земельного спора о местоположении границ земельных участков:	данные отсутствуют
Статус записи об объекте недвижимости:	Сведения об объекте недвижимости имеют статус "актуальные, ранее учтенные"
Особые отметки:	Сведения о видах разрешенного использования имеют статус «Актуальные незасвидетельствованные». Право (ограничение права, обременение объекта недвижимости) зарегистрировано на данный объект недвижимости с видами разрешенного использования «Для сельскохозяйственного производства».
Получатель выписки:	Красоткина Елена Николаевна

Государственный регистратор		ФГИС ЕГРН
полное наименование должности	подпись	инициалы, фамилия

М.П.

Выписка из Единого государственного реестра недвижимости об объекте недвижимости
Сведения о зарегистрированных правах

1370

Земельный участок	
<small>(вид объекта недвижимости)</small>	
Лист № <u> </u> Раздела <u>2</u>	Всего листов раздела <u>2</u> : <u> </u>
Всего разделов: <u> </u>	
Всего листов выписки: <u> </u>	
10.08.2022.№ 99/2022/486483299	
Кадастровый номер:	47:23:0713002:135
1.	Правообладатель (правообладатели):
1.1.	Лебедева Нина Васильевна
2.	Вид, номер и дата государственной регистрации права:
2.1.	Долевая собственность, № 47-47-17/126/2013-345 от 28.10.2013, 1/4
3.	Ограничение прав и обременение объекта недвижимости:
	не зарегистрировано
1.	Правообладатель (правообладатели):
1.2.	Лебедева Светлана Анатольевна
2.	Вид, номер и дата государственной регистрации права:
2.2.	Долевая собственность, № 47-47-17/126/2013-345 от 28.10.2013, 1/4
3.	Ограничение прав и обременение объекта недвижимости:
	не зарегистрировано
1.	Правообладатель (правообладатели):
1.3.	Лебедев Антон Владимирович
2.	Вид, номер и дата государственной регистрации права:
2.3.	Долевая собственность, № 47-47-17/126/2013-345 от 28.10.2013, 1/4
3.	Ограничение прав и обременение объекта недвижимости:
	не зарегистрировано
1.	Правообладатель (правообладатели):
1.4.	Лебедев Алексей Владимирович
2.	Вид, номер и дата государственной регистрации права:
2.4.	Долевая собственность, № 47-47-17/126/2013-345 от 28.10.2013, 1/4
3.	Ограничение прав и обременение объекта недвижимости:
	не зарегистрировано
4.	Договоры участия в долевом строительстве:
	данные отсутствуют
5.	Заявленные в судебном порядке права требования:
	данные отсутствуют
6.	Сведения о возражении в отношении зарегистрированного права:
	данные отсутствуют
7.	Сведения о наличии решения об изъятии объекта недвижимости для государственных и муниципальных нужд:
	данные отсутствуют
8.	Сведения о невозможности государственной регистрации без личного участия правообладателя или его законного представителя:
9.	Правопритязания и сведения о наличии поступивших, но не рассмотренных заявлений о проведении государственной регистрации права (перехода, прекращения права), ограничения права или обременения объекта недвижимости, сделки в отношении объекта недвижимости:
	данные отсутствуют
10.	Сведения об осуществлении государственной регистрации сделки, права, ограничения права без необходимого в силу закона согласия третьего лица, органа:
	данные отсутствуют
11.	Сведения о невозможности государственной регистрации перехода, прекращения, ограничения права на земельный участок из земель сельскохозяйственного назначения:

Государственный регистратор		ФГИС ЕГРН
полное наименование должности	подпись	инициалы, фамилия

Выписка из Единого государственного реестра недвижимости об объекте недвижимости
Описание местоположения земельного участка

1371

Земельный участок			
(вид объекта недвижимости)			
Лист № ___ Раздела 3	Всего листов раздела 3 : ___	Всего разделов: ___	Всего листов выписки: ___
10.08.2022.№ 99/2022/486483299			
Кадастровый номер:		47:23:0713002:135	

План (чертеж, схема) земельного участка			
			
Масштаб 1: данные отсутствуют	Условные обозначения:		

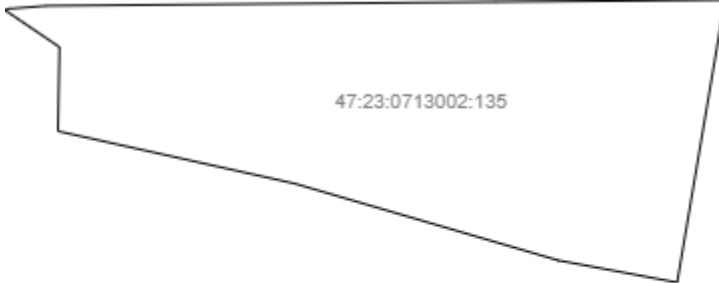
Государственный регистратор		ФГИС ЕГРН
полное наименование должности	подпись	инициалы, фамилия

М.П.

Выписка из Единого государственного реестра недвижимости об объекте недвижимости
Описание местоположения земельного участка

1372

Земельный участок			
(вид объекта недвижимости)			
Лист № ___ Раздела 3	Всего листов раздела 3 : ___	Всего разделов: ___	Всего листов выписки: ___
10.08.2022 № 99/2022/486483299			
Кадастровый номер:		47:23:0713002:135	

План (чертеж, схема) земельного участка			
			
Масштаб 1: данные отсутствуют	Условные обозначения:		

Государственный регистратор		ФГИС ЕГРН
полное наименование должности	подпись	инициалы, фамилия

М.П.

Выписка из Единого государственного реестра недвижимости об объекте недвижимости
Описание местоположения земельного участка

1373

Земельный участок			
<small>(вид объекта недвижимости)</small>			
Лист № <u> </u> Раздела 3.1	Всего листов раздела 3.1 : <u> </u>	Всего разделов: <u> </u>	Всего листов выписки: <u> </u>
10.08.2022.№ 99/2022/486483299			
Кадастровый номер:		47:23:0713002:135	

Описание местоположения границ земельного участка							
Номер п/п	Номер точки		Дирекционный угол	Горизонтальное проложение, м	Описание закрепления на местности	Кадастровые номера смежных участков	Сведения об адресах правообладателей смежных земельных участков
	начальная	конечная					
1	2	3	4	5	6	7	8
1	1	1	данные отсутствуют	данные отсутствуют	данные отсутствуют	данные отсутствуют	данные отсутствуют

Государственный регистратор		ФГИС ЕГРН
полное наименование должности	подпись	инициалы, фамилия

М.П.

Выписка из Единого государственного реестра недвижимости об объекте недвижимости
Описание местоположения земельного участка

1374

Земельный участок			
<small>(вид объекта недвижимости)</small>			
Лист № ___ Раздела 3.2	Всего листов раздела 3.2 : ___	Всего разделов: ___	Всего листов выписки: ___
10.08.2022.№ 99/2022/486483299			
Кадастровый номер:		47:23:0713002:135	

Сведения о характерных точках границы земельного участка				
Система координат				
Зона №				
Номер точки	Координаты		Описание закрепления на местности	Средняя квадратическая погрешность определения координат характерных точек границ земельного участка, м
	X	Y		
1	2	3	4	5
1	374453.55	2194257.85	данные отсутствуют	0
2	374472.43	2194155.96	данные отсутствуют	0
3	374498.69	2194065.7	данные отсутствуют	0
4	374538.21	2193929.78	данные отсутствуют	0
5	374583.05	2193726.68	данные отсутствуют	0
6	374655.02	2193727.97	данные отсутствуют	0
7	374686.69	2193681.21	данные отсутствуют	0
8	374687.89	2193685.36	данные отсутствуют	0
9	374690.4	2193717	данные отсутствуют	0
10	374693.7	2194103.07	данные отсутствуют	0
11	374695.37	2194298.86	данные отсутствуют	0

Государственный регистратор		ФГИС ЕГРН
полное наименование должности	подпись	инициалы, фамилия

М.П.

Выписка из Единого государственного реестра недвижимости об объекте недвижимости
Сведения о частях земельного участка

1375

Земельный участок			
(вид объекта недвижимости)			
Лист № ___ Раздела 4	Всего листов раздела 4 : ___	Всего разделов: ___	Всего листов выписки: ___
10.08.2022.№ 99/2022/486483299			
Кадастровый номер:		47:23:0713002:135	

План (чертеж, схема) части земельного участка	Учетный номер части: 47:23:0713002:135/1
	
Масштаб 1: данные отсутствуют	Условные обозначения:


Государственный регистратор		ФГИС ЕГРН
полное наименование должности	подпись	инициалы, фамилия

М.П.

Выписка из Единого государственного реестра недвижимости об объекте недвижимости
Сведения о частях земельного участка

1376

Земельный участок			
(вид объекта недвижимости)			
Лист № __ Раздела 4	Всего листов раздела 4 : __	Всего разделов: __	Всего листов выписки: __
10.08.2022 № 99/2022/486483299			
Кадастровый номер:		47:23:0713002:135	

План (чертеж, схема) части земельного участка	Учетный номер части: 47:23:0713002:135/2
 <p>3:0713002:135/2</p>	
Масштаб 1: данные отсутствуют	Условные обозначения:

Государственный регистратор		ФГИС ЕГРН
полное наименование должности	подпись	инициалы, фамилия

М.П.

Выписка из Единого государственного реестра недвижимости об объекте недвижимости
Сведения о частях земельного участка

1377

Земельный участок			
<small>(вид объекта недвижимости)</small>			
Лист № ___ Раздела 4.1	Всего листов раздела 4.1 : ___	Всего разделов: ___	Всего листов выписки: ___
10.08.2022.№ 99/2022/486483299			
Кадастровый номер:		47:23:0713002:135	

Учетный номер части	Площадь (м ²)	Содержание ограничения в использовании или ограничения права на объект недвижимости или обременения объекта недвижимости
1	2	3
1	18811	Ограничения прав на земельный участок, предусмотренные статьями 56, 56.1 Земельного кодекса Российской Федерации, 47.23.2.73, Карта (план) № 92/2013 от 18.10.2013
2	5062	Ограничения прав на земельный участок, предусмотренные статьями 56, 56.1 Земельного кодекса Российской Федерации, 47.23.2.127, Карта (план) охранной зоны объекта электросетевого хозяйства № 621/2015 от 23.12.2015

Государственный регистратор		ФГИС ЕГРН
полное наименование должности	подпись	инициалы, фамилия

М.П.

Выписка из Единого государственного реестра недвижимости об объекте недвижимости
Сведения о частях земельного участка

1378

Земельный участок			
<small>(вид объекта недвижимости)</small>			
Лист № __ Раздела 4.2	Всего листов раздела 4.2 : __	Всего разделов: __	Всего листов выписки: __
10.08.2022.№ 99/2022/486483299			
Кадастровый номер:		47:23:0713002:135	

Сведения о характерных точках границы части (частей) земельного участка				
Учетный номер части: 1				
Система координат: МСК 47 зона 2				
Зона №				
Номер точки	Координаты, м		Описание закрепления на местности	Средняя квадратическая погрешность определения координат характерных точек границы части земельного участка, м
	X	Y		
1	2	3	4	5
1	374453.55	2194257.85	данные отсутствуют	0
11	374695.37	2194298.86	данные отсутствуют	0
12	374694.66	2194216.03	данные отсутствуют	данные отсутствуют
12	374694.66	2194216.03	данные отсутствуют	данные отсутствуют
13	374467.54	2194182.33	данные отсутствуют	данные отсутствуют

Государственный регистратор		ФГИС ЕГРН
полное наименование должности	подпись	инициалы, фамилия

М.П.

Выписка из Единого государственного реестра недвижимости об объекте недвижимости
Сведения о частях земельного участка

1379

Земельный участок			
<small>(вид объекта недвижимости)</small>			
Лист № __ Раздела 4.2	Всего листов раздела 4.2 : __	Всего разделов: __	Всего листов выписки: __
10.08.2022.№ 99/2022/486483299			
Кадастровый номер:		47:23:0713002:135	

Сведения о характерных точках границы части (частей) земельного участка				
Учетный номер части: 2				
Система координат: МСК 47 зона 2				
Зона №				
Номер точки	Координаты, м		Описание закрепления на местности	Средняя квадратическая погрешность определения координат характерных точек границы части земельного участка, м
	X	Y		
1	2	3	4	5
14	374457.96	2194234.04	данные отсутствуют	данные отсутствуют
14	374457.96	2194234.04	данные отсутствуют	данные отсутствуют
15	374454.14	2194254.72	данные отсутствуют	данные отсутствуют
16	374489.79	2194259.26	данные отсутствуют	0.1
17	374575.99	2194270.23	данные отсутствуют	0.1
18	374665.04	2194281.78	данные отсутствуют	0.1
19	374695.26	2194285.49	данные отсутствуют	данные отсутствуют
20	374695.08	2194264.31	данные отсутствуют	данные отсутствуют
21	374667.68	2194260.94	данные отсутствуют	0.1
22	374578.67	2194249.41	данные отсутствуют	0.1
23	374492.45	2194238.43	данные отсутствуют	0.1

Государственный регистратор		ФГИС ЕГРН
полное наименование должности	подпись	инициалы, фамилия

М.П.

Выписка из Единого государственного реестра недвижимости об объекте недвижимости
Сведения о характеристиках объекта недвижимости

На основании запроса от 10.08.2022 г., поступившего на рассмотрение 10.08.2022 г., сообщаем, что согласно записям Единого государственного реестра недвижимости:

Земельный участок			
(вид объекта недвижимости)			
Лист № ___ Раздела 1	Всего листов раздела 1 : ___	Всего разделов: ___	Всего листов выписки: ___
10.08.2022 № 99/2022/486481870			
Кадастровый номер:		47:23:0713002:164	

Номер кадастрового квартала:	47:23:0713002
Дата присвоения кадастрового номера:	10.06.2013
Ранее присвоенный государственный учетный номер:	данные отсутствуют
Адрес:	Ленинградская область, Гатчинский муниципальный район, Рождественское сельское поселение, подъезд к дер. Новое Поддубье
Площадь:	10450 +/- 72 кв. м
Кадастровая стоимость, руб.:	75658
Кадастровые номера расположенных в пределах земельного участка объектов недвижимости:	47:23:0713002:187
Кадастровые номера объектов недвижимости, из которых образован объект недвижимости:	данные отсутствуют
Кадастровые номера образованных объектов недвижимости:	данные отсутствуют
Сведения о включении объекта недвижимости в состав предприятия как имущественного комплекса:	

Государственный регистратор		ФГИС ЕГРН
полное наименование должности	подпись	инициалы, фамилия

М.П.

Выписка из Единого государственного реестра недвижимости об объекте недвижимости
Сведения о характеристиках объекта недвижимости

Земельный участок			1381
<small>(вид объекта недвижимости)</small>			
Лист № ___ Раздела 1	Всего листов раздела 1 : ___	Всего разделов: ___	Всего листов выписки: ___
10.08.2022 № 99/2022/486481870			
Кадастровый номер:		47:23:0713002:164	

Категория земель:	Земли сельскохозяйственного назначения
Виды разрешенного использования:	Для размещения автомобильных дорог и их конструктивных элементов
Сведения о кадастровом инженере:	Макаров Денис Александрович №78110352
Сведения о лесах, водных объектах и об иных природных объектах, расположенных в пределах земельного участка:	данные отсутствуют
Сведения о том, что земельный участок полностью или частично расположен в границах зоны с особыми условиями использования территории или территории объекта культурного наследия	данные отсутствуют
Сведения о том, что земельный участок расположен в границах особой экономической зоны, территории опережающего социально-экономического развития, зоны территориального развития в Российской Федерации, игровой зоны:	данные отсутствуют
Сведения о том, что земельный участок расположен в границах особо охраняемой природной территории, охотничьих угодий, лесничеств, лесопарков:	данные отсутствуют
Сведения о результатах проведения государственного земельного надзора:	данные отсутствуют
Сведения о расположении земельного участка в границах территории, в отношении которой утвержден проект межевания территории:	данные отсутствуют

Государственный регистратор		ФГИС ЕГРН
полное наименование должности	подпись	инициалы, фамилия

М.П.

Выписка из Единого государственного реестра недвижимости об объекте недвижимости
Сведения о характеристиках объекта недвижимости

Земельный участок			1382
<small>(вид объекта недвижимости)</small>			
Лист № ___ Раздела 1	Всего листов раздела 1 : ___	Всего разделов: ___	Всего листов выписки: ___
10.08.2022.№ 99/2022/486481870			
Кадастровый номер:		47:23:0713002:164	

Условный номер земельного участка:	данные отсутствуют
Сведения о принятии акта и (или) заключении договора, предусматривающих предоставление в соответствии с земельным законодательством исполнительным органом государственной власти или органом местного самоуправления находящегося в государственной или муниципальной собственности земельного участка для строительства наемного дома социального использования или наемного дома коммерческого использования:	данные отсутствуют
Сведения о том, что земельный участок или земельные участки образованы на основании решения об изъятии земельного участка и (или) расположенного на нем объекта недвижимости для государственных или муниципальных нужд:	данные отсутствуют
Сведения о том, что земельный участок образован из земель или земельного участка, государственная собственность на которые не разграничена:	данные отсутствуют
Сведения о наличии земельного спора о местоположении границ земельных участков:	данные отсутствуют
Статус записи об объекте недвижимости:	Сведения об объекте недвижимости имеют статус "актуальные"
Особые отметки:	Для данного земельного участка обеспечен доступ посредством земельного участка (земельных участков) с кадастровым номером (кадастровыми номерами) земли общего пользования. Сведения о видах разрешенного использования имеют статус «Актуальные незасвидетельствованные». Право (ограничение права, обременение объекта недвижимости) зарегистрировано на данный объект недвижимости с видами разрешенного использования отсутствует. Сведения необходимые для заполнения раздела 3.1 отсутствуют.
Получатель выписки:	Красоткина Елена Николаевна

Государственный регистратор		ФГИС ЕГРН
полное наименование должности	подпись	инициалы, фамилия

М.П.

Выписка из Единого государственного реестра недвижимости об объекте недвижимости
Сведения о зарегистрированных правах

1383


Земельный участок		
<small>(вид объекта недвижимости)</small>		
Лист № ___ Раздела 2	Всего листов раздела 2 : ___	Всего разделов: ___ Всего листов выписки: ___
10.08.2022.№ 99/2022/486481870		
Кадастровый номер:		47:23:0713002:164
1.	Правообладатель (правообладатели):	1.1. Муниципальное образование "Гатчинский муниципальный район" Ленинградской области
2.	Вид, номер и дата государственной регистрации права:	2.1. Собственность, № 47-47/017-47/017/007/2016-6607/1 от 26.12.2016
3.	Ограничение прав и обременение объекта недвижимости:	не зарегистрировано
4.	Договоры участия в долевом строительстве:	данные отсутствуют
5.	Заявленные в судебном порядке права требования:	данные отсутствуют
6.	Сведения о возражении в отношении зарегистрированного права:	данные отсутствуют
7.	Сведения о наличии решения об изъятии объекта недвижимости для государственных и муниципальных нужд:	данные отсутствуют
8.	Сведения о невозможности государственной регистрации без личного участия правообладателя или его законного представителя:	
9.	Правопритязания и сведения о наличии поступивших, но не рассмотренных заявлений о проведении государственной регистрации права (перехода, прекращения права), ограничения права или обременения объекта недвижимости, сделки в отношении объекта недвижимости:	данные отсутствуют
10.	Сведения об осуществлении государственной регистрации сделки, права, ограничения права без необходимого в силу закона согласия третьего лица, органа:	данные отсутствуют
11.	Сведения о невозможности государственной регистрации перехода, прекращения, ограничения права на земельный участок из земель сельскохозяйственного назначения:	
Государственный регистратор		ФГИС ЕГРН
полное наименование должности		инициалы, фамилия
		подпись

М.П.

Выписка из Единого государственного реестра недвижимости об объекте недвижимости
Описание местоположения земельного участка

1384

Земельный участок			
(вид объекта недвижимости)			
Лист № ___ Раздела 3	Всего листов раздела 3 : ___	Всего разделов: ___	Всего листов выписки: ___
10.08.2022.№ 99/2022/486481870			
Кадастровый номер:		47:23:0713002:164	

План (чертеж, схема) земельного участка			
			
Масштаб 1: данные отсутствуют	Условные обозначения:		

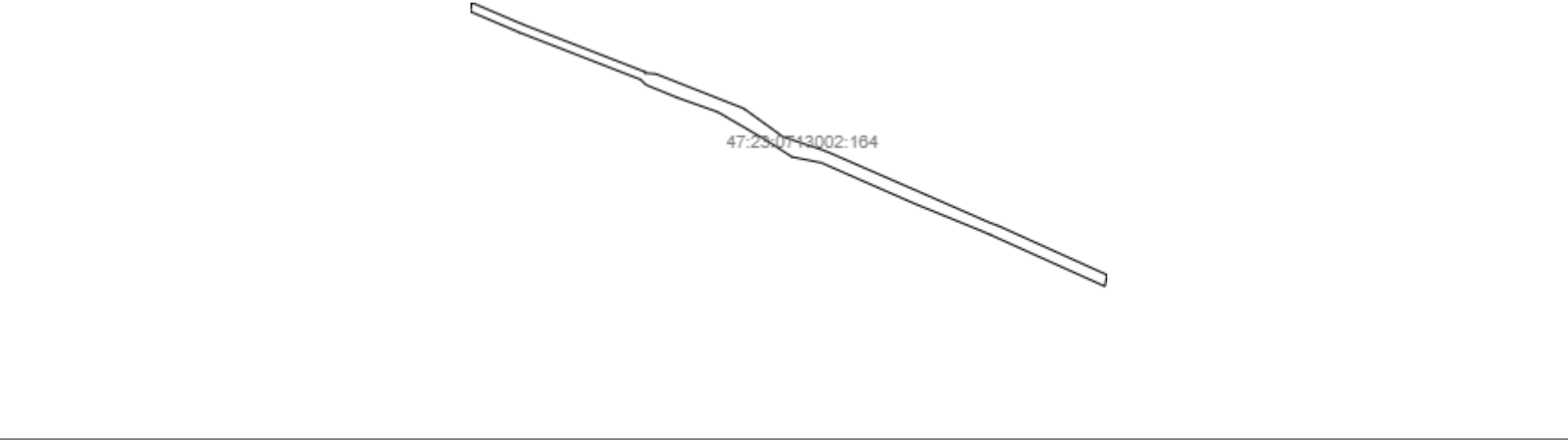
Государственный регистратор		ФГИС ЕГРН
полное наименование должности	подпись	инициалы, фамилия

М.П.

Выписка из Единого государственного реестра недвижимости об объекте недвижимости
Описание местоположения земельного участка

1385

Земельный участок			
(вид объекта недвижимости)			
Лист № ___ Раздела 3	Всего листов раздела 3 : ___	Всего разделов: ___	Всего листов выписки: ___
10.08.2022 № 99/2022/486481870			
Кадастровый номер:		47:23:0713002:164	

План (чертеж, схема) земельного участка			
			
Масштаб 1: данные отсутствуют	Условные обозначения:		

Государственный регистратор		ФГИС ЕГРН
полное наименование должности	подпись	инициалы, фамилия

М.П.

Выписка из Единого государственного реестра недвижимости об объекте недвижимости
Описание местоположения земельного участка

1386

Земельный участок			
(вид объекта недвижимости)			
Лист № __ Раздела 3.2	Всего листов раздела 3.2 : __	Всего разделов: __	Всего листов выписки: __
10.08.2022.№ 99/2022/486481870			
Кадастровый номер:		47:23:0713002:164	

Сведения о характерных точках границы земельного участка				
Система координат				
Зона №				
Номер точки	Координаты		Описание закрепления на местности	Средняя квадратическая погрешность определения координат характерных точек границ земельного участка, м
	X	Y		
1	2	3	4	5
1	374813.22	2194399.19	данные отсутствуют	данные отсутствуют
2	374788.45	2194457.37	данные отсутствуют	данные отсутствуют
3	374734.12	2194597.41	данные отсутствуют	данные отсутствуют
4	374732.86	2194596.48	данные отсутствуют	данные отсутствуют
5	374732.02	2194609.22	данные отсутствуют	данные отсутствуют
6	374692.57	2194709.58	данные отсутствуют	данные отсутствуют
7	374660.09	2194754.71	данные отсутствуют	данные отсутствуют
8	374644.27	2194802.49	данные отсутствуют	данные отсутствуют
9	374598.53	2194907.61	данные отсутствуют	данные отсутствуют
10	374561.97	2194991.22	данные отсутствуют	данные отсутствуют
11	374559.22	2194999.14	данные отсутствуют	данные отсутствуют
12	374502.69	2195124.57	данные отсутствуют	данные отсутствуют
13	374489.75	2195121.73	данные отсутствуют	данные отсутствуют
14	374548.46	2194991.24	данные отсутствуют	данные отсутствуют
15	374553.56	2194979.39	данные отсутствуют	данные отсутствуют

Государственный регистратор		ФГИС ЕГРН
полное наименование должности	подпись	инициалы, фамилия

М.П.

Выписка из Единого государственного реестра недвижимости об объекте недвижимости
Описание местоположения земельного участка

1387

Земельный участок			
(вид объекта недвижимости)			
Лист № __ Раздела 3.2	Всего листов раздела 3.2 : __	Всего разделов: __	Всего листов выписки: __
10.08.2022.№ 99/2022/486481870			
Кадастровый номер:		47:23:0713002:164	

Сведения о характерных точках границы земельного участка				
Система координат				
Зона №				
Номер точки	Координаты		Описание закрепления на местности	Средняя квадратическая погрешность определения координат характерных точек границ земельного участка, м
	X	Y		
1	2	3	4	5
16	374584.29	2194904.06	данные отсутствуют	данные отсутствуют
17	374630.65	2194798.22	данные отсутствуют	данные отсутствуют
18	374637.28	2194764.76	данные отсутствуют	данные отсутствуют
19	374656.26	2194735.5	данные отсутствуют	данные отсутствуют
20	374688.5	2194680.08	данные отсутствуют	данные отсутствуют
21	374704.76	2194634.17	данные отсутствуют	данные отсутствуют
22	374719.48	2194598.11	данные отсутствуют	данные отсутствуют
23	374725.56	2194591.84	данные отсутствуют	данные отсутствуют
24	374779.19	2194453.61	данные отсутствуют	данные отсутствуют
25	374802.98	2194397.73	данные отсутствуют	данные отсутствуют
26	374805.32	2194398.06	данные отсутствуют	данные отсутствуют

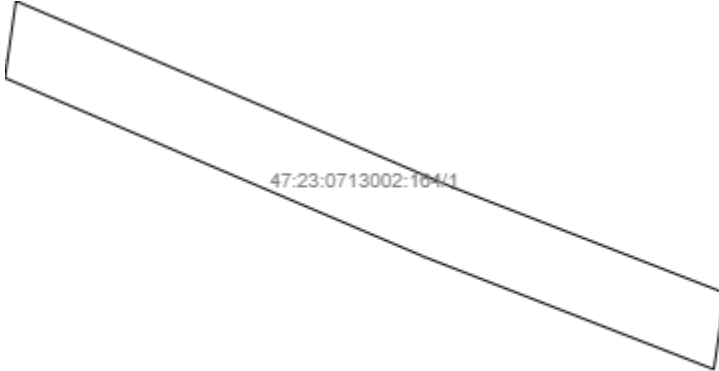
Государственный регистратор		ФГИС ЕГРН
полное наименование должности	подпись	инициалы, фамилия

М.П.

Выписка из Единого государственного реестра недвижимости об объекте недвижимости
Сведения о частях земельного участка

1388

Земельный участок			
(вид объекта недвижимости)			
Лист № ___ Раздела 4	Всего листов раздела 4 : ___	Всего разделов: ___	Всего листов выписки: ___
10.08.2022.№ 99/2022/486481870			
Кадастровый номер:		47:23:0713002:164	

План (чертеж, схема) части земельного участка	Учетный номер части: 47:23:0713002:164/1
	
Масштаб 1: данные отсутствуют	Условные обозначения:

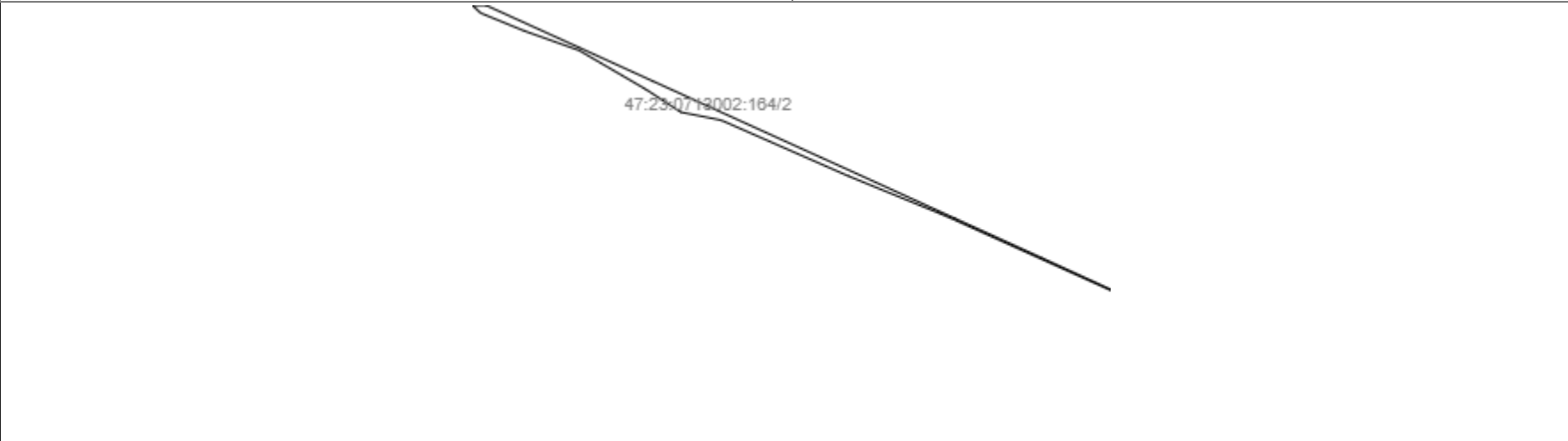
Государственный регистратор		ФГИС ЕГРН
полное наименование должности	подпись	инициалы, фамилия

М.П.

Выписка из Единого государственного реестра недвижимости об объекте недвижимости
Сведения о частях земельного участка

1389

Земельный участок			
(вид объекта недвижимости)			
Лист № __ Раздела 4	Всего листов раздела 4 : __	Всего разделов: __	Всего листов выписки: __
10.08.2022.№ 99/2022/486481870			
Кадастровый номер:		47:23:0713002:164	

План (чертеж, схема) части земельного участка	Учетный номер части: 47:23:0713002:164/2
	
Масштаб 1: данные отсутствуют	Условные обозначения:

Государственный регистратор		ФГИС ЕГРН
полное наименование должности	подпись	инициалы, фамилия

М.П.

Выписка из Единого государственного реестра недвижимости об объекте недвижимости
Сведения о частях земельного участка

1390

Земельный участок			
<small>(вид объекта недвижимости)</small>			
Лист № __ Раздела 4.1	Всего листов раздела 4.1 : __	Всего разделов: __	Всего листов выписки: __
10.08.2022.№ 99/2022/486481870			
Кадастровый номер:		47:23:0713002:164	

Учетный номер части	Площадь (м ²)	Содержание ограничения в использовании или ограничения права на объект недвижимости или обременения объекта недвижимости
1	2	3
1	1022	Ограничения прав на земельный участок, предусмотренные статьями 56, 56.1 Земельного кодекса Российской Федерации, Карта (план) № 92/2013 от 18.10.2013, срок действия: 19.08.2015
2	2589	Ограничения прав на земельный участок, предусмотренные статьями 56, 56.1 Земельного кодекса Российской Федерации, Карта (план) охранной зоны объекта электросетевого хозяйства № 621/2015 от 23.12.2015, срок действия: 28.01.2016

Государственный регистратор		ФГИС ЕГРН
полное наименование должности	подпись	инициалы, фамилия

М.П.

Выписка из Единого государственного реестра недвижимости об объекте недвижимости
Сведения о частях земельного участка

1391

Земельный участок			
<small>(вид объекта недвижимости)</small>			
Лист № __ Раздела 4.2	Всего листов раздела 4.2 : __	Всего разделов: __	Всего листов выписки: __
10.08.2022.№ 99/2022/486481870			
Кадастровый номер:		47:23:0713002:164	

Сведения о характерных точках границы части (частей) земельного участка				
Учетный номер части: 1				
Система координат: Местная 167				
Зона №				
Номер точки	Координаты, м		Описание закрепления на местности	Средняя квадратическая погрешность определения координат характерных точек границы части земельного участка, м
	X	Y		
1	2	3	4	5
1	374813.22	2194399.19	данные отсутствуют	данные отсутствуют
2	374788.45	2194457.37	данные отсутствуют	данные отсутствуют
24	374779.19	2194453.61	данные отсутствуют	данные отсутствуют
25	374802.98	2194397.73	данные отсутствуют	данные отсутствуют
26	374805.32	2194398.06	данные отсутствуют	данные отсутствуют
26	374805.32	2194398.06	данные отсутствуют	данные отсутствуют
27	374774.36	2194493.71	данные отсутствуют	данные отсутствуют
28	374764.21	2194492.23	данные отсутствуют	данные отсутствуют

Государственный регистратор		ФГИС ЕГРН
полное наименование должности	подпись	инициалы, фамилия

М.П.

Выписка из Единого государственного реестра недвижимости об объекте недвижимости
Сведения о частях земельного участка

1392

Земельный участок				
<small>(вид объекта недвижимости)</small>				
Лист № __ Раздела 4.2		Всего листов раздела 4.2 : __		Всего разделов: __
Всего листов выписки: __				
10.08.2022.№ 99/2022/486481870				
Кадастровый номер:			47:23:0713002:164	
Сведения о характерных точках границы части (частей) земельного участка				
Учетный номер части: 2				
Система координат: Местная 167				
Зона №				
Номер точки	Координаты, м		Описание закрепления на местности	Средняя квадратическая погрешность определения координат характерных точек границы части земельного участка, м
	X	Y		
1	2	3	4	5
13	374489.75	2195121.73	данные отсутствуют	данные отсутствуют
14	374548.46	2194991.24	данные отсутствуют	данные отсутствуют
15	374553.56	2194979.39	данные отсутствуют	данные отсутствуют
16	374584.29	2194904.06	данные отсутствуют	данные отсутствуют
17	374630.65	2194798.22	данные отсутствуют	данные отсутствуют
18	374637.28	2194764.76	данные отсутствуют	данные отсутствуют
19	374656.26	2194735.5	данные отсутствуют	данные отсутствуют
20	374688.5	2194680.08	данные отсутствуют	данные отсутствуют
21	374704.76	2194634.17	данные отсутствуют	данные отсутствуют
22	374719.48	2194598.11	данные отсутствуют	данные отсутствуют
23	374725.56	2194591.84	данные отсутствуют	данные отсутствуют
29	374725.7	2194591.48	данные отсутствуют	данные отсутствуют
29	374725.7	2194591.48	данные отсутствуют	данные отсутствуют
30	374725.8	2194602.79	данные отсутствуют	данные отсутствуют
31	374690.87	2194680.02	данные отсутствуют	данные отсутствуют
32	374662.84	2194741.76	данные отсутствуют	данные отсутствуют
Государственный регистратор			ФГИС ЕГРН	
полное наименование должности			подпись	
			инициалы, фамилия	

М.П.

Выписка из Единого государственного реестра недвижимости об объекте недвижимости
Сведения о частях земельного участка

Земельный участок			1393
<small>(вид объекта недвижимости)</small>			
Лист № ___ Раздела 4.2	Всего листов раздела 4.2 : ___	Всего разделов: ___	Всего листов выписки: ___
10.08.2022 № 99/2022/486481870			
Кадастровый номер:		47:23:0713002:164	

Номер точки	Координаты, м		Описание закрепления на местности	Средняя квадратическая погрешность определения координат характерных точек границы части земельного участка, м
	X	Y		
1	2	3	4	5
33	374623.39	2194828.84	данные отсутствуют	данные отсутствуют
34	374588.23	2194906.69	данные отсутствуют	данные отсутствуют
35	374549.2	2194992.61	данные отсутствуют	данные отсутствуют
36	374516.66	2195064.42	данные отсутствуют	данные отсутствуют
37	374490.43	2195121.88	данные отсутствуют	данные отсутствуют

Государственный регистратор		ФГИС ЕГРН
полное наименование должности	подпись	инициалы, фамилия

М.П.