



ФЕДЕРАЛЬНОЕ ГОСУДАРСТВЕННОЕ БЮДЖЕТНОЕ УЧРЕЖДЕНИЕ НАУКИ
ИНСТИТУТ ИСТОРИИ МАТЕРИАЛЬНОЙ КУЛЬТУРЫ
РОССИЙСКОЙ АКАДЕМИИ НАУК (ИИМК РАН)

Дворцовая наб., 18, лит. А, Санкт-Петербург, 191186
тел. +7 (812) 5715092, факс +7 (812) 5716271, Эл. почта: admin@archeo.ru
ОКПО: 02698499, ОГРН: 1027809188527, ИНН: 7825004658, КПП: 784101001

УТВЕРЖДАЮ

Заместитель директора ИИМК РАН
Соловьева Н.Ф.

«01» августа 2023 г.

Акт государственной историко-культурной экспертизы земельного участка, подлежащего воздействию земляных, строительных, мелиоративных и (или) хозяйственных работ, предусмотренных статьей 25 Лесного кодекса Российской Федерации работ по использованию лесов (за исключением работ, указанных в пунктах 3, 4 и 7 части 1 статьи 25 Лесного кодекса Российской Федерации) и иных работ в случае, если федеральный орган охраны объектов культурного наследия и орган охраны объектов культурного наследия субъекта Российской Федерации не имеют данных об отсутствии на указанных землях объектов археологического наследия, включенных в реестр, и выявленных объектов археологического наследия (земельного участка по объекту «Реконструкция установки регенерации ДЭГ ЛенСПХГ»)

Заказчик: АО «Газпроектинжиниринг»

г. Санкт-Петербург
Ленинградская область, Гатчинский район
2023

Акт государственной историко-культурной экспертизы земельного участка, подлежащего воздействию земляных, строительных, мелиоративных и (или) хозяйственных работ, предусмотренных статьей 25 Лесного кодекса Российской Федерации работ по использованию лесов (за исключением работ, указанных в пунктах 3, 4 и 7 части 1 статьи 25 Лесного кодекса Российской Федерации) и иных работ в случае, если федеральный орган охраны объектов культурного наследия и орган охраны объектов культурного наследия субъекта Российской Федерации не имеют данных об отсутствии на указанных землях объектов археологического наследия, включенных в реестр, и выявленных объектов археологического наследия (земельного участка по объекту «Реконструкция установки регенерации ДЭГ ЛенСПХГ»)

Настоящий акт государственной историко-культурной экспертизы составлен в соответствии с Положением о государственной историко-культурной экспертизе, утвержденным постановлением Правительства Российской Федерации от 15 июля 2009 г. № 569.

Дата начала проведения экспертизы: «25» мая 2023 г.

Дата окончания экспертизы: «01» августа 2023 г.

Место проведения экспертизы: г. Санкт-Петербург; Ленинградская область, Гатчинский район

Заказчик экспертизы: АО «Газпроектинжиниринг»

Юридический/почтовый адрес: 394007, Воронежская область, г. Воронеж, проспект Ленинский, 119

ИНН 3661001457/ КПП 366101001

ОГРН 1023601529533

Тел. 8 (473) 226-34-45

Сведения об экспертной организации:

Полное наименование	Федеральное государственное бюджетное учреждение науки Институт истории материальной культуры Российской академии наук
Краткое наименование	ИИМК РАН
Организационно-правовая форма	Федеральное государственное бюджетное учреждение науки

Ведомственная принадлежность	Министерство науки и высшего образования Российской Федерации
Адрес	Российская Федерация, 191186, Санкт-Петербург, Дворцовая наб. 18, лит. А
Реквизиты	ИНН 7825004658 КПП 784101001 ОГРН: 1027809188527 ОКПО: 0269849 ОКВЭД 72.20

На основании пп. б) п.7 Положения о государственной историко-культурной экспертизе, утвержденного постановлением Правительства Российской Федерации от 15 июля 2009 г. № 569 (в редакции от 27.04.2017) ИИМК РАН соответствует требованию в части кадрового состава, как юридическое лицо, привлекаемое в качестве эксперта (см. Приложение 8).

Сведения об эксперте:

Фамилия, имя, отчество	Субботин Андрей Викторович
Образование	высшее
Специальность	история
Ученая степень (звание)	кандидат исторических наук
Стаж работы	47 лет
Место работы и должность	ст.н.с. ИИМК РАН
Реквизиты аттестации	Государственный эксперт по проведению историко-культурной экспертизы (приказ Министерства культуры Российской Федерации № 1668 от 11.10.2021 г. «Об утверждении статуса аттестованного эксперта по проведению государственной историко-культурной экспертизы» (п. 26)) Объекты экспертизы: <ul style="list-style-type: none"> - выявленные объекты культурного наследия в целях обоснования целесообразности включения данных объектов в реестр; - документы, обосновывающие включение объектов культурного наследия в реестр; - документы, обосновывающие исключение объектов культурного наследия из реестра; - земли, подлежащие воздействию земляных, строительных, мелиоративных, хозяйственных работ, предусмотренных статьей 25 Лесного кодекса

	<p>Российской Федерации работ по использованию лесов (за исключением работ, указанных в пунктах 3, 4 и 7 части 1 статьи 25 Лесного кодекса Российской Федерации) и иных работ, в случае, если указанные земли расположены в границах территорий, утвержденных в соответствии с пунктом 34.2 пункта 1 статьи 9 Федерального закона;</p> <ul style="list-style-type: none"> - документация или разделы документации, обосновывающие меры по обеспечению сохранности объекта культурного наследия, включенного в реестр, выявленного объекта культурного наследия либо объекта, обладающего признаками объекта культурного наследия, при проведении земляных, мелиоративных, хозяйственных работ, указанных в настоящей статье работ, указанных в статье 30 Федерального закона работ по использованию лесов и иных работ в границах территории объекта культурного наследия либо на земельном участке, непосредственно связанном с земельным участком в границах территории объекта культурного наследия; - документация, за исключением научных отчетов о выполненных археологических полевых работах, содержащая результаты исследований, в соответствии с которыми определяется наличие или отсутствие объектов, обладающих признаками объекта культурного наследия, на земельных участках, подлежащих воздействию земляных, строительных, мелиоративных, хозяйственных работ, указанных в статье 30 Федерального закона работ по использованию лесов и иных работ
--	---

В соответствии с законодательством Российской Федерации эксперт несет ответственность за достоверность сведений, изложенных в заключении экспертизы.

Эксперт Субботин А.В.

Отношения к заказчику

Экспертная организация:

- не участвует в разработке проектной документации на строительство, расширение, реконструкцию, техническое перевооружение, консервацию и ликвидацию, и иное хозяйственное освоение объекта или объектов, в отношении которых проводится экспертиза, или подобной проектной документации;
- не участвует в проектировании или конструировании, изготовлении, поставке,

монтаже, ремонте, покупке, владении, эксплуатации или обслуживании технических устройств, применяемых на объекте или других объектах, в отношении которых проводится экспертиза, или подобных конкурентных технических устройств;

- не участвует в проектировании или конструировании, строительстве, ремонте, покупке, владении, эксплуатации или обслуживании зданий и сооружений на объекте или других объектах, в отношении которых проводится экспертиза, или подобных конкурентных зданий и сооружений;
- не имеет с заказчиком отношений общего владения; не имеет с заказчиком конфликта интересов;
- не подлежит непосредственной отчетности тому же вышестоящему управляющему органу, что и заказчик экспертизы;
- не выполняет функции официального представителя заказчика.

Эксперт:

- не имеет родственных связей с заказчиком (его должностными лицами, работниками);
- не состоит в трудовых отношениях с заказчиком;
- не имеет долговых или иных имущественных обязательств перед заказчиком (его должностным лицом или работником), а также заказчик (его должностное лицо или работник) не имеет долговых или иных имущественных обязательств перед экспертом;
- не владеет ценными бумагами, акциями (долями участия, паями в уставных (складочных) капиталах) заказчика;
- не заинтересован в результатах исследований и решений, вытекающих из заключения экспертизы, с целью получения выгоды в виде денег, ценностей, иного имущества, услуг имущественного характера или имущественных прав для себя или третьих лиц.

Основание проведения государственной историко-культурной экспертизы

1. Федеральный закон от 25.06.2002 № 73-ФЗ «Об объектах культурного наследия (памятниках истории и культуры) народов Российской Федерации».

2. Положение о государственной историко-культурной экспертизе, утвержденное Постановлением Правительства РФ от 15.07.2009 № 569 и последующие дополнения к нему.

3. Договор между ИИМК РАН и Заказчиком №400 от 25 мая 2023 года.

4. Письмо Комитета по сохранению культурного наследия Ленинградской области № 01-09-1957/2023-0-1 от 14.04.2023 г.

Цель и объект экспертизы

Цель экспертизы: определение наличия или отсутствия объектов культурного наследия, включенных в реестр, выявленных объектов культурного наследия, либо объектов, обладающих признаками объекта культурного наследия, на земельном участке по объекту «Реконструкция установки регенерации ДЭГ ЛенСПХГ».

Объект экспертизы: земельный участок по объекту «Реконструкция установки регенерации ДЭГ ЛенСПХГ».

Перечень документов, представленных Заказчиком

- Копия письма Комитета по сохранению культурного наследия Ленинградской области № 01-09-1957/2023-0-1 от 14.04.2023 г.
- Схема расположения земельного участка на кадастровой карте территории.
- Копия письма АО «Газпроектинжиниринг» № 17478/82 от 25.07.2023 г. с обоснованием отсутствия градостроительного плана земельного участка и Выписки из Единого государственного реестра недвижимости об объекте недвижимости

Перечень документов и материалов, привлекаемых при проведении экспертизы, а также использованной для нее специальной, технической и справочной литературы

1. Основы законодательства Российской Федерации о культуре, утв. Верховным Советом РФ 9 октября 1992 г. N 3612-1.
2. Федеральный закон РФ от 25 июня 2002 г. №73-ФЗ "Об объектах культурного наследия (памятниках истории и культуры) народов Российской Федерации".
3. Положение о государственной историко-культурной экспертизе, утв. Постановлением Правительства от 15 июля 2009 г. № 569.
4. Правила выдачи, приостановления и прекращения действия разрешений (открытых листов) на проведение работ по выявлению и изучению объектов археологического наследия, включая работы, имеющие целью поиск и изъятие археологических предметов (утв. Постановлением Правительства РФ №1893 от 24 октября 2022 г.).
5. Положение о порядке проведения археологических полевых работ и составления научной отчетной документации, утвержденное постановлением Бюро Отделения историко-филологических наук Российской академии наук №15 от 12 апреля 2023 г.

6. Приказ Министерства культуры Российской Федерации от 1 сентября 2015 г. N 2328 "Об утверждении перечня отдельных сведений об объектах археологического наследия, которые не подлежат опубликованию".

7. Закон Ленинградской области от 25.12.2015 № 140-оз "О государственной охране, сохранении, использовании и популяризации объектов культурного наследия (памятников истории и культуры) народов Российской Федерации, расположенных на территории Ленинградской области"

8. Положение о едином государственном реестре объектов культурного наследия (памятников истории и культуры) народов Российской Федерации, утвержденное приказом Министерства культуры Российской Федерации от 30.10.2011 № 954.

9. Волкова Е.А. Исаченко Г.А. Еловые леса Ижорской возвышенности (Ленинградская обл.): типология и современное состояние. // Растительность России. СПб. 2018. С. 41-52.

10. Геология СССР. Т.1. Ленинградская, Псковская и Новгородская области. Геологическое описание. М. «Недра». 1971.

11. Йордебокер Писцовые книги Ижорской земли. Том 1. Годы 1618—1623, 1856.

12. Лапшин В.А. Археологическая карта Ленинградской области. Ч.1. Южные и западные районы. Л. 1990.

13. Лесман Ю.М. Погребальные памятники северо-запада Новгородской земли и Новгород XI-XIV (синхронизация вещевых комплексов). АКД/МГУ. Ист. фак. Москва. 1988.

14. Рябинин Е.А. Водская земля Великого Новгорода. СПб. 2001.

15. Рябинин Е.А. Жальничные могилы Ижорской возвышенности. // Новое в археологии Северо-Запада СССР. Ленинград. С. 70—73.

16. Седов В.В. Фино-угры и балты в эпоху Средневековья. Археология СССР. 1987.

17. Спицын А.А. Курганы Санкт-Петербургской губернии в раскопках Л. К. Ивановского. Обработано для издания А. Спицын, чл. Императорской Археологической комиссии. — Санкт-Петербург: тип. Гл. упр. Уделов, 1896.

18. Юшкова М.А. Могильник Кёрстово-1 — уникальный памятник эпохи римских влияний на северо-западе России. // Вестник Санкт-Петербургского университета. 2010. Сер. 2. Вып. 3. С. 46-52.

**Сведения об обстоятельствах,
повлиявших на процесс проведения и результаты экспертизы**

Обстоятельства, повлиявшие на процесс проведения и результаты экспертизы, отсутствуют.

Сведения о проведенных исследованиях

В процессе государственной историко-культурной экспертизы:

- проведены полевые научно-исследовательские археологические работы (разведки);
- подготовлен отчет о проведении полевых научно-исследовательских археологических работ;
- выполнен анализ действующего законодательства в сфере охраны культурного наследия;
- выполнен анализ документов и материалов, полученных для проведения экспертизы по объекту с формулировкой выводов;
- оформлены результаты государственной историко-культурной экспертизы в виде Акта.

Факты и сведения, выявленные и установленные в результате проведенных исследований

Участок обследования разделяется бетонным забором на две неравные части. К меньшей части участка относится около 26 метров вглубь от западной границы. На этой территории располагаются строения и ведущая к ним дорога, относящиеся к Ленинградскому УПХГ. Указанная территория была признана непригодной для размещения шурфов из-за опасности повреждения подземных коммуникаций УПХГ. Восточная часть участка представляет из себя поле с произрастающими травами, кустарниками и большим количеством борщевика. С внешней стороны забора находится участок с повреждениями дневной поверхности. Он вытянут вдоль забора по оси север-юг и имеет ширину около 10-15 м. Надземные коммуникации представлены ЛЭП.

Рельеф участка ровный, со следами антропогенного воздействия. Дневная поверхность находится на отметках 90-100 м БС.

Историко-культурное научное археологическое обследование (разведки) с целью проведения государственной историко-культурной экспертизы земельного участка по объекту «Реконструкция установки регенерации ДЭГ ЛенСПХГ» проводилось в июле 2023 г. сотрудниками Центра спасательной археологии ИИМК РАН под руководством заместителя директора ИИМК РАН Соловьевой Натальи Федоровны. Работы осуществлялись на основании договора между ИИМК РАН и АО

«Газпроектинжиниринг» №400 от 25 мая 2023 года и разрешения (Открытого Листа) № 0865-2023 от 3 мая 2023 г., выданного Соловьевой Наталье Федоровне на право производства археологических полевых работ (археологических разведок) на земельном участке в Бокситогорском, Всеволожском, Выборгском, Гатчинском, Кингисеппском, Ломоносовском, Лужском, Приозерском, Тосненском районах Ленинградской области. Срок действия Открытого листа с 3 мая 2023 года по 27 марта 2024 года. Исследования проводились во исполнение требований Федерального закона № 73-ФЗ от 25 июня 2002 «Об объектах культурного наследия (памятниках истории и культуры) народов Российской Федерации».

Границы участка, подлежащего археологическому обследованию, предоставлены АО «Газпроектинжиниринг». Объемы изыскательских работ определялись исходя площади земельного участка на основании исходных материалов, представленных Заказчиком работ, с учетом существующих методических рекомендаций. При проведении исследований эксперт опирался на предоставленные АО «Газпроектинжиниринг» документы, сведения и картографические материалы, а также открытые данные, предоставляемые федеральными и региональными органами власти, в том числе Публичную кадастровую карту (<http://pkk5.rosreestr.ru>). В документах, представленных Заказчиком для проведения экспертизы, несоответствий не выявлено.

До начала полевых археологических работ ИИМК РАН были выполнены историко-библиографические изыскания и анализ опубликованных данных по территории, расположенной вблизи земельного участка на предмет наличия объектов археологического наследия и археологической изученности территории. Результаты данных исследований представлены в полном научно-техническом отчете (Прил. 3).

Гатчинский район – муниципальное образование в центральной части Ленинградской области. Административный центр – город Гатчина. До 1922 г. территория Гатчинского района, входила в состав Детскосельского, Петергофского и Лужского уездов Ленинградской губернии. В ноябре 1922 г. был образован Троицкий уезд, который включил в себя территорию упразднённых Детскосельского и Петергофского уездов. В сентябре 1927 г. образован Троицкий район в составе Ленинградского округа Ленинградской области. В августе 1929 г. район переименован в Красногвардейский. В октябре 1938 г. город Красногвардейск преобразован в самостоятельную административно-хозяйственную единицу с непосредственным подчинением его городского Совета Ленинградскому областному Совету. В 1944 г. город Красногвардейск был переименован в Гатчину, а Красногвардейский район – в Гатчинский район.

Гатчина – город (с 1796 года) в России, административный центр Ленинградской области (с апреля 2023 года) и Гатчинского муниципального района Ленинградской области. Предшественником города Гатчины считается село Хотчино, которое впервые упоминается в Новгородской писцовой книге 1499 года, а затем, как деревня Hotzino by в Дягилинском погосте в шведских «Писцовых книгах Ижорской земли» 1618-1623 годов (Йордебокер, 1856, с. 116). По одной версии, этот топоним произошёл от сокращённой формы «Хот» одного из древнерусских личных имён, по другой – от финского слова «хатша» - участок, где лес сожжён под пашню.

Лядино – деревня в Гатчинском районе Ленинградской области. Входит в состав Большеколпанского сельского поселения. Название произошло от финского слова «lätinä», что переводится как «говорить, лепетать».

Древности каменного века на Ижорской возвышенности не известны – находки мезолитического и неолитического времени концентрируются в прибрежных районах Финского залива, в нижнем Полужье, Луго-Нарвском междуречье к северу и северо-западу от Ижорской возвышенности.

Первым хорошо зафиксированным постоянным населением северо-западной и северной части Ижорской возвышенности являются носители культуры каменных могильников с оградками (культуры тарандов), которая в целом датируется от последних вв. до н.э. до середины I тыс. н.э. Подавляющее большинство материалов относится к римскому периоду – от последней трети I до рубежа II-III вв. н.э. К памятникам этой культуры на территории Ижорской возвышенности относятся могильники: Керстово-1, Керстово-2, Ратчино, Великино, Удосолово и Валговицы, а также ряд кладов и случайных находок (Юшкова, 2010, с. 47).

На территории Ижорской возвышенности района известны средневековые погребальные памятники, представленные курганными, курганно-жальничными могильниками и жальниками. Средневековые поселения в виде археологических памятников в северной части Ижорской возвышенности пока не выявлены, что объясняется не их отсутствием, а стабильностью характера системы расселения в этом регионе, начиная со средневековья. Современные села и деревни в массе своей возникли еще в XI-XVII вв. и как следствие, средневековый культурный слой находится под современной застройкой. Многие деревенские кладбища Нового времени и современности также начинали формироваться вокруг курганных и курганно-жальничных могильников.

Древнерусская колонизация Ижорской возвышенности началась не ранее второй половины XI в., и приобрела в XII - первой половине XIII в. массовый характер. Эти земли являлись частью Водской пятины Новгородской земли. Здесь обитало местное прибалтийско-финское население, рядом с которым начиная с рубежа XI-XII вв. активно расселялись крестьяне из соседних регионов Новгородской земли и Причудья. Памятники, оставленные этим населением лучше

всего изучены по погребальным сооружениям курганно-жальничного периода (конец XI–XV вв.).

Наиболее ранние курганные могильники появляются на Ижорской возвышенности в середине-второй половине XI вв. (Рябинин, 2001, с. 16). Среди наиболее ранних Е.А. Рябинин называет некоторые погребения могильников Беседа и Бегуницы. Хронология курганно-жальничных могильников, основанная на сопоставлении с данными по хронологии Новгорода определена Ю.М. Лесманом: наиболее ранние могильники концентрируются на западе Ижорской возвышенности (XI-начало XII вв), к третьей четверти XII в. могильники занимают всю территорию возвышенности и их численность возрастает почти в три раза, в XIV-XV вв. численность могильников резко сокращается, наиболее поздние комплексы – конец XV в. (Лесман, 1988). По данным Е.А. Рябининой, некоторые жальники функционировали также на протяжении XVI в. (Рябинин, 2001).

Курганы имеют диаметр от 4-5 до 10-12 м, высоту от 0,4 до 1,2 м. В наиболее крупных курганах совершались погребения на горизонте, в небольших курганах, диаметром не более 7 м – захоронения в ямах. В большинстве исследованных курганов в основании сооружалась каменная конструкция. Для крупных курганов характерны кольцевые венцы, также встречаются незамкнутые венцы или даже просто отдельные камни. Курганы с захоронениями на горизонте датируются до середины XIII в, с захоронениями в ямах – третьей четвертью XIII в. (Рябинин, 2001, с. 102-113). Для курганов с погребениями на горизонте характерен следующий убор: ромбошитковые височные кольца, одна нагрудная фибула, шейные ожерелья, иногда дополненное металлическими подвесками, браслеты и перстни. При переходе к обряду подкурганых захоронений в ямах из убора исчезают височные кольца.

Следующим этапом в развитии погребальной обрядности являются курганы-жальники, выделенные Е.А. Рябининым. Они появляются в конце XIII – XIV вв. Курганы-жальники являются переходной формой погребального обряда ингумации. Они представляют собой насыпи, окруженные кольцом из валунов или оконтуренные отдельными валунами и по своим высотным отметкам, не отличаются от курганов с ямными захоронениями. Отличие составляет отсутствие подготовленной погребальной площадки. Камни лишь оконтуривают погребальную яму, в которой, как правило, содержится единичное захоронение. Инвентарь включает в себя устойчивый набор вещевого материала: многобусинные височные кольца, появляющиеся с XIII в., кольцевидные пластинчатые застёжки и поздние разновидности подковообразных фибул круглого и овального сечения с плоскими головками, пластинчатые браслеты с плетеным ленточным и растительным орнаментом, витые четверные браслеты (с середины XIII – середины XIV вв.). В ожерельях преобладают 14-гранные хрустальные, с голубой поливой, пастовые с

линейно-волнистым орнаментом, бочковидные неорнаментированные и цилиндрические с зигзагообразным рельефом бронзовые бусы (Рябинин, 1985, с. 72).

Жальничные могилы обычно занимают окраину крупных курганно-жальничных некрополей и представляют собой как одиночные комплексы, так и семейные захоронения, разделенные обкладками. Жальники представляют собой погребения с каменной обкладкой, одиночные или пристроенные друг к другу, они сохраняются до XVI в. Прослеживается эволюция от обкладок круглой формы к прямоугольным (Рябинин, 2001, с. 19-33). Инвентарь в жальничных могилах относительно беден и представлен серьгами в виде вопросительного знака, кольцевидными застежками и подковообразными плоскими фибулами со спиральными головками, сложновитыми петлеконечными браслетами, ленточными сомкнутыми перстнями. Бусы почти полностью исчезают. Все эти вещи получают распространение не ранее середины XIV-XV (Рябинин, 1985, с. 73).

Материалы могильников свидетельствуют о постепенном продвижении носителей курганной культуры из ареала новгородского расселения. Ю.М. Лесман выделяет раннее направление на западе Ижорской возвышенности (до 1177 г.) и следующий этап, связанный с продвижением населения верхнего Полужья.

Особенностью средневековой культуры Ижорской возвышенности и прилегающих районов является смешение традиций местного прибалтийско-финского населения и пришлого славянского. Это касается как особой формы захоронений (кургано-жальники), особенностей погребального обряда (сидячие погребения, ритуальная порча инвентаря; встреченное в нескольких погребениях положение фибулы в районе черепа – вероятно она использовалась для скрепления головного убора), так и набором вещей местного производства – к ним можно отнести, находки фигурных цепедержателей, фрагменты тканей, расшитых бронзовыми спиральками, использование трубчатых рифленых пронизок, также наличие кроме нагрудной фибулы еще одной фибулы у правого бедра.

Одной из отличительных черт курганных захоронений Ижорской возвышенности является наличие сидячих погребений. Мнение по поводу этнической составляющей этого обряда различны. Н.К.Рерих полагал его исключительно водским компонентом. Такого же мнения придерживался В.В.Седов, исходя из того, что могильники, содержащие сидячие погребения, совсем не содержат славянских вещей. И наоборот, «все курганные и жальничные могильники, содержащие только погребения на спине в вытянутом положении, характеризуются исключительно ромбошитковыми височными кольцами и другими славянскими украшениями» (Седов, 1987, с. 39). Наиболее типичным материалом из трупосожжений, совершенных в основании насыпи, являются витые трехпроводные браслеты с обрубленными концами.

Анализируя соотношение этнических компонентов могильников Ижорской возвышенности В.В. Седов пришел к выводу, что по материалам могильники делятся на славянские, водские и смешанные. К этническим индикаторам славянских погребениям он относит: ромбоштитковые височные кольца (XI-XIV вв.), рубчатые перстни, подвески-лунницы, хрустальные шарообразные бусы, сердоликовые бипирамидальные бусы (XI-XIV вв.), пластинчатые браслеты с орнаментом, повторяющим орнамент височных колец. К «водскому» компоненту относятся многобусинные височные кольца, украшения с раковинами каури, полые зооморфные подвески, булавки с крестообразными и другими навершиями, нагрудные цепочки с парными цепедержателями, шумящие привески (Седов, 1987, с. 35-37).

Пластинчатые широкосрединные перстни с овальным щитком и незамкнутыми концами «петербургского» типа, серийно представленные в курганных погребениях на горизонте и подкурганных ямах в раскопках Е.А. Рябинина (12 экз.), по мнению А.А. Спицына, являются исключительно водский компонент, который находит аналогии в древностях Прибалтики и Принаровья (Спицын, 1896, с. 41). Также ярко выраженный прибалтийско-финский характер носят найденные в погребениях остатки одежды. Это фрагменты ткани, расшитые бронзовыми трубочками и спиральками; причем для костюма эстов, финнов и карел характерны именно аппликации, выполненные из плетеного шнура с нанизанными на него бронзовыми деталями.

Е.А. Рябинин отмечал, что на примере некоторых могильников отчетливо прослежены следы неславянских традиций. Одним из наиболее показательных является Бегуницкий могильник. В некоторых погребениях сопроводительный инвентарь расположен в нехарактерной части костяка, в других случаях зафиксирована нетипичная ориентировка погребенных (восточная), а также сам характер сопроводительного инвентаря, имеющий параллели в древностях прибалтийско-финских народов (Рябинин, 2001, с. 97-101). Среди таких предметов – остатки ткани, расшитой бронзовыми спиральками, бляшки-нашивки с ушками из свинцового сплава и др.

Выявленные археологические памятники в непосредственной близости от участка обследования отсутствуют. Ближайшими археологическими памятниками являются Вопша 1 и Войковицы.

Вопша 1 (около 3,5 км на юг от южной границы участка обследования) – курганно-жальничный могильник из 46 насыпей, датируемых XI-XIV вв. Памятник выявлен Л.К. Ивановским в 1873 г. Поставлен на охрану решением Леноблисполкома № 271 от 10.07.1978 г.

Войковицы (около 5,7 км на северо-запад от западной границы участка обследования) – курганно-жальничный могильник. Курганная группа состоит из 120 насыпей, датируемых XI-XIV вв. Памятник выявлен Л.К. Ивановским в 1875 г.,

поставлен на охрану решением Леноблисполкома № 271 от 10.07.1978 г. Мониторинг, проведенный в 2022 г., С.А. Васильева и С. А Семёнова выявил «сильное повреждение курганов грабительскими ямами».

Наиболее ранней картой Приневских земель является «Карта бывших губерний Иван-Города, Яма, Капорья и Нэтеборга» авторства Бергенгейма. Карта составлена штабс-капитаном Бергенгеймом в 1827 г. по материалам, найденным в Шведских архивах, и отражает состояние местности и названия на 1676 г. Населённые пункты и дороги располагаются вне границ обследуемого участка. Ближайшим населённым пунктом является деревня «Salusia», находящаяся в 900 м на юго-западе от участка обследования.

На карте «*Ingermanlandiae seu Ingriae novissima Tabula luci tradita per Nomannianos Heredes Norib. A. MDCCXXXIV*» («Ингерманландии или Ингрии новейшая карта, изданная наследниками Хоманна, Нюрнберг, год 1734.») вблизи от участка обследования расположены 3 населённых пункта. Ближайший на северо-западе - «Ledino» (менее 1 км), на северо-востоке расположено «Djaglino», на юге - «Wokszisza».

На «*Mappa Gubernii Petropolitani continens Ingriam neenon Guberniorum Novogorodensis et Wiburgensis partem*» («Карте Санкт-Петербургской губернии, содержащей также Ингерманландию, части Выборгской и Новгородской губерний»). авторства Якоба Шмидта от 1770 г. Участок обследования находится между населёнными пунктами: «Ljadino» (менее 1 км) - на северо-западе, «Wat» - на востоке, и «Siworizi» - на юге.

На «Трёхверстной военно-топографической карте Санкт-Петербургской губернии» генерал-лейтенанта Шуберта от 1855 г. участок обследования северной границей примыкает к деревне с названием «Лядина», в 500 м на северо-западе располагается населённый пункт «Нов. Лядина», где сейчас находится д. Лядино.

На «Детальной карте РККА Ленинграда и окрестностей» от 1941 г. по всей восточной границе участка обследования проходит земляной вал, высота которого составляет согласно условным обозначениям около 2,5 м. Данный вал тянется вдоль северной границы (в 100 м на севернее) до деревни Лядино.

Таким образом, на основании анализа картографического материала, архивных и литературных источников, были сделаны следующие выводы:

- входе архивно-библиографических исследований установлено, что непосредственно на территории исследуемого участка объекты археологического наследия ранее не фиксировались;
- с конца XVII в. вблизи участка обследования фиксируются деревни, наиболее близкой к участку обследованию является деревня Лядино, которая обозначается на картах начиная со второй четверти XVIII в.;

- ближайшие памятники археологии (Вопша 1 и Войсковицы) представлены группами курганно-жальничных могильников и датируются XI-XIV вв. Расстояние от участка обследования 3,5 км и 5,7 км соответственно.

Полевые археологические работы на участке обследования проводились в соответствии с методическими указаниями и требованиями «Положения о порядке проведения археологических полевых работ и составления научной отчетной документации», утвержденного постановлением Бюро Отделения историко-филологических наук Российской академии наук №15 от 12 апреля 2023 г.

Было проведено натурное обследование территории земельного участка по объекту «Реконструкция установки регенерации ДЭГ ЛенСПХГ», с визуальным осмотром местности с целью поиска памятников археологии, выраженных в рельефе местности.

Натурные полевые исследования проводились в виде осуществления пеших маршрутов и закладки археологических шурфов. Маршруты осуществлялись на всем протяжении пешим порядком. Вся исследуемая площадь была разбита на неравные квадраты со сторонами не более 20 метров и пройдена пешими маршрутами по линии сетки квадратов. Все участки детально фиксировались (фото, описание, привязка к карте). При прохождении маршрутов с целью обнаружения выходов культурного слоя и артефактов осматривались встречающиеся обнажения грунта естественного и антропогенного происхождения. На перспективных для обнаружения памятников археологии участках производилась закладка шурфов, ориентированных по сторонам света, направленных на поиск культурного слоя и древних артефактов. Количество шурфов и местоположение шурфов были обусловлены геоморфологическим состоянием местности и степенью освоенности обследуемой территории, и определялись с таким расчетом, чтобы обеспечить полное выявление и определение границ всех объектов археологического наследия, попадающих в пределы обследуемого земельного участка, с учетом существующих методических рекомендаций 1 шурф на 1 га (при площадных обследованиях). Всего в границах обследования для выявления объектов археологического наследия было заложено 2 разведывательных шурфа общей площадью 8 кв. м. Разборка грунта в процессе шурфовки производилась вручную по стратиграфическим слоям с разнородными культурными прослойками и соответствующим им общим планиграфическим горизонтам фиксации. Глубина шурфа включала всю толщу почвенного горизонта, осуществлялась контрольная прокопка верхней части археологически стерильного слоя, подстилающего почвенный горизонт (материка). Проводилась полная фотографическая фиксация обнаруженных объектов, а также всего процесса шурфовочных работ. Все шурфы по окончании работ были засыпаны, почвенное и дерновое покрытие восстановлено. Все археологические работы проводились при

температуре выше 0° С (согласно ст. 3.23 «Положения о порядке проведения археологических полевых работ и составления научной отчетной документации», утвержденного постановлением Бюро Отделения историко-филологических наук Российской академии наук №15 от 12 апреля 2023 г.). Для картирования рекогносцировочных шурфов, выявленных объектов и общевидовых фотографий ландшафтной ситуации использованы имеющиеся в распоряжении экспедиции карты масштаба 1:50000 и 1:100000 в формате JPG и TIF, а также топографический план масштаба в формате DWG, предоставленный заказчиком. Привязка шурфов на участках землеотводов к системе мировых координат произведена с помощью портативных приборов глобального позиционирования Garmin Montana. Географические координаты (широта, долгота), определенные в зависимости от внешних условий приема с точностью 5-20 м, даются в формате десятичных градусов Long/Lat ddd,dddddd° (WGS-84) и с помощью встроенных в геоинформационную систему QGIS программных алгоритмов переведены в местную систему координат МСК-47 зона 2 Ленинградская область. Основные этапы работ фиксировались с помощью цифровых фотоаппаратов с разрешением не менее 5 Мрх. Для указания масштаба и ориентации по сторонам света при фотографировании использовался набор телескопических реек длиной 4 м с сантиметровыми делениями, двухцветная стрелка «север».

При закладке шурфов предпочтение было отдано территориям без коммуникаций, строений и зарослей борщевика, который в летнее время года представляет угрозу здоровью и жизни человека. Шурф №1 и Шурф №2 были размещены в юго-западной части участка обследования.

Шурф №1

Шурф № 1 заложен в юго-западной части участка в 5,5 м восточнее бетонного забора.

Размеры шурфа составили 2x2 м, глубина – 22 см, площадь – 4 м².

Дневная поверхность шурфа представляла собой поврежденный дерн.

Стратиграфия шурфа была зафиксирована в серверной стенке:

1. Тёмно-серый суглинок (дерново-почвенный слой), мощностью до 22 см.
2. Светлый жёлто-бежевый суглинок (материк)

Археологические находки в заполнении шурфа не зафиксированы.

После окончания работ шурф был рекультивирован до уровня дневной поверхности на момент начала работ.

Шурф №2

Шурф № 2 заложен в 0,7 м на севере то южной границы участка и в 5 м восточнее бетонного забора.

Размеры шурфа составили 2x2 м, глубина – 40 см, площадь – 4 м².

Дневная поверхность шурфа представляла собой поврежденный дёрн.

Стратиграфия шурфа была зафиксирована в южной стенке:

1. Тёмно-серый суглинок (дерново-почвенный слой), мощностью до 40 см.
2. Светлый жёлто-бежевый суглинок (материк).

Археологические артефакты в заполнении шурфа не зафиксированы.

После окончания работ шурф был рекультивирован до уровня дневной поверхности на момент начала работ.

В результате проведенного археологического обследования земельного участка по объекту «Реконструкция установки регенерации ДЭГ ЛенСПХГ» зафиксировано отсутствие остатков наземных древних сооружений, артефактов, имеющих историко-культурную ценность, культурного слоя или иных следов пребывания здесь человека в древности, которые можно было бы отнести к объектам археологического наследия. Результаты проведенных в рамках государственной историко-культурной экспертизы археологических полевых работ отражены в полном научно-техническом отчете (Прил. 3).

Обоснования вывода экспертизы

1. В соответствии с заключением уполномоченного органа охраны объектов культурного наследия (письмо Комитета по сохранению культурного наследия № 01-09-1957/2023-0-1 от 14.04.2023 г.) земельный участок по объекту «Реконструкция установки регенерации ДЭГ ЛенСПХГ», расположенный по адресу (местоположение): Ленинградская область, Гатчинский район, д. Лядино кадастровые номера 47:23:0441003:119, 47:23:0441003:48, 47:23:0423002:11, 47:23:0441003 расположен:

- **вне зон охраны/защитных зон** объектов культурного наследия.

В границах испрашиваемых участков **отсутствуют** объекты культурного наследия, включенные в реестр объектов культурного наследия (памятников истории и культуры) народов Российской Федерации, выявленные объекты культурного наследия, включенные в Перечень выявленных объектов культурного наследия, расположенных на территории Ленинградской области, также объекты, обладающие признаками объекта культурного наследия, в том числе археологического.

Земельные участки **не относятся** к землям историко-культурного назначения.

2. Согласно проведенным историко-архивным исследованиям на территории земельного участка по объекту «Реконструкция установки регенерации ДЭГ ЛенСПХГ», выявленные объекты археологического наследия **отсутствуют**.

3. В соответствии со статьей 45-1 Федерального закона от 25.06.2002 №73-ФЗ «Об объектах культурного наследия (памятниках истории и культуры) народов

Российской Федерации» на территории земельного участка по объекту «Реконструкция установки регенерации ДЭГ ЛенСПХГ» проведены археологические полевые работы в форме археологической разведки. Работы выполнены в соответствии с методическими указаниями и требованиями «Положения о порядке проведения археологических полевых работ и составления научной отчетной документации», утвержденного постановлением Бюро Отделения историко-филологических наук Российской академии наук №15 от 12 апреля 2023 г. и иных нормативно-правовых актов в сфере охраны объектов культурного наследия и хорошо документированы. Результаты обследования отражены в полном научно-техническом отчете. В ходе проведенных в рамках государственной историко-культурной экспертизы археологических полевых работ объектов археологического наследия **не выявлено**.

4. Представленные материалы исчерпывающие и доказывают археологическую изученность земельного участка по объекту «Реконструкция установки регенерации ДЭГ ЛенСПХГ»

Вывод экспертизы

Экспертом сделан вывод о возможности (положительное заключение) проведения земляных, строительных, мелиоративных и (или) хозяйственных работ, предусмотренных статьей 25 Лесного кодекса Российской Федерации работ по использованию лесов и иных работ на земельном участке по объекту «Реконструкция установки регенерации ДЭГ ЛенСПХГ» в связи с отсутствием выявленных объектов археологического наследия на указанном земельном участке, подлежащем воздействию земляных, строительных, мелиоративных и (или) хозяйственных работ, предусмотренных статьей 25 Лесного кодекса Российской Федерации работ по использованию лесов и иных работ.

Перечень приложений к экспертизе:

Приложение 1 Копия Технического задания к договору № 400 от 25 мая 2023 года.

Приложение 2 Копия письма Комитета по сохранению культурного наследия Ленинградской области № 01-09-1957/2023-0-1 от 14.04.2023 г.

Приложение 3 Копия Полного научно-технического отчета о выполнении научно-исследовательских археологических работ в виде историко-культурного

научного археологического обследования (разведки) с целью проведения государственной историко-культурной экспертизы земельного участка по объекту «Реконструкция установки регенерации ДЭГ ЛенСПХГ», выполненного Центром спасательной археологии ИИМК РАН.

Приложение 4 Схема расположения земельного участка на кадастровой карте территории.

Приложение 5 Копия письма АО «Газпроектинжиниринг» № 17478/82 от 25.07.2023 г. с обоснованием отсутствия градостроительного плана земельного участка и Выписки из Единого государственного реестра недвижимости об объекте недвижимости.

Приложение 6 Копия справки № 14102/33 – 125.5-20 от 01.08.2023 г.

Приложение 7 Копия доверенности № 14102/33-161.5-5 от 09 января 2023 г.

Приложение 8 Сведения об экспертах.

Приложение 9 Выдержки из приказа № 997 от 17.07.2019 г. «Об утверждении статуса аттестованного эксперта по проведению государственной историко-культурной экспертизы».

Приложение 10 Выдержки из приказа № 1537 от 17.09.2021 г. «Об утверждении статуса аттестованного эксперта по проведению государственной историко-культурной экспертизы».

Приложение 11 Выдержки из приказа № 1668 от 11.10.2021 г. «Об утверждении статуса аттестованного эксперта по проведению государственной историко-культурной экспертизы».

Приложение 12 Выдержки из приказа № 235 от 01.03.2022 г. «Об утверждении статуса аттестованного эксперта по проведению государственной историко-культурной экспертизы».

Эксперт Субботин А.В.

Руководитель археологических исследований Соловьева Н.Ф.

«01» августа 2023 г.

Документ подписан усиленными квалифицированными электронными подписями в соответствии с п. 22 Положения о Государственной историко-культурной экспертизе, утвержденного постановлением Правительства от 15 июля 2009 г. № 569

Приложение 1

**Копия Технического задания к договору № 400
от 25 мая 2023 года**

Приложение №1
к Договору № 400
от 25 июля 2023 г.

ТЕХНИЧЕСКОЕ ЗАДАНИЕ

на проведение научно-исследовательских работ в виде археологических разведок и подготовку акта государственной историко-культурной экспертизы земельного участка по объекту: «Реконструкция установки регенерации ДЭГ ЛенСПХГ»

1. Общие положения

1.1. Наименование Работ: проведение научно-исследовательских работ в виде археологических разведок и подготовку акта государственной историко-культурной экспертизы земельного участка по объекту: «Реконструкция установки регенерации ДЭГ ЛенСПХГ»

1.2. Заказчик АО «Газпроектинжиниринг»

1.3. Исполнитель: ИИМК РАН

1.4. Стадия работ: проектная.

1.5. Район исследования: Российская Федерация, Ленинградская область, Гатчинский район.

1.6. Основание выполнения работ: письмо Комитета по сохранению объектов культурного наследия № 01-09-1957/2023-0-1 от 14.04.2023

1.7. Площадь земельного участка: 1,6 га

2. Объект экспертизы: земельный участок «Реконструкция установки регенерации ДЭГ ЛенСПХГ»

3. Основная нормативно-техническая документация

3.1. Федеральный закон РФ "Об объектах культурного наследия (памятниках истории и культуры) народов Российской Федерации" от 25 июня 2002 года N 73-ФЗ.

3.2. Федеральный закон №7-ФЗ от 10.01.2002 г «Об охране окружающей среды».

3.3. Постановление Правительства РФ от 12.09.2015 N 972 "Об утверждении Положения о зонах охраны объектов культурного наследия (памятников истории и культуры) народов Российской Федерации и о признании утратившими силу отдельных положений нормативных правовых актов Правительства Российской Федерации";

3.4. Постановление Правительства РФ от 15.07.2009 г. № 569 «Об утверждении Положения о государственной историко-культурной экспертизе»;

3.5. Положение о порядке проведения археологических полевых работ и составления научной отчетной документации (утверждено постановлением Бюро Отделения историко-филологических наук Российской академии наук от 12 апреля 2023 г. № 15).

4. Состав работ

Первый этап:

4.1. Разработать программу производства работ

4.2. Получение разрешения (открытый лист) на право проведения археологических работ.

4.3. Архивно-библиографические исследования, составление исторической справки и создание ситуационного плана.

4.3.1. Проведение архивных исследований, касающихся сведений о наличии археологических памятников в обследуемой зоне.

4.3.2. Визуальное обследование участка исследований.

4.3.3. Составление краткой исторической справки.

Заказчик

Исполнитель



4.4. Археологическое обследование участка:

4.4.1. Выявление памятников археологии на основании наличия подъемного материала, особенностей рельефа и иных данных.

4.4.2. Привязка обнаруженных памятников к территории застройки.

4.4.3. Описание ландшафтной характеристики расположения обнаруженных памятников и фиксируемых нарушений поверхности объекта.

4.4.4. Разбивка археологических шурфов - 2 шурфа .

4.4.5. Фотофиксация в процессе подготовки к закладке шурфов.

4.4.6. Выборка культурных напластований из шурфов по слоям, с трехмерной фиксацией находок на плане шурфа.

4.4.7. Выявление археологического материала в культурном слое.

4.4.8 Изучение культурного слоя в процессе закладки шурфов с зачисткой профилей для получения вертикальных разрезов.

4.4.9. Фотофиксация процесса работ, отдельных находок и скоплений материала in situ.

4.4.10. Фото- и графо- фиксация профилей стенок шурфов и обнаруженных ям.

4.4.11. Отбор археологического материала из заполнения ям и сооружений, полевая консервация вещевого материала.

4.4.12. Вычерчивание профилей шурфов, текстуальное описание стратиграфии, культурного слоя, материка и иных объектов в шурфах.

4.4.13. Ведение полевой документации.

4.5. Камеральные работы.

4.5.1. Очистка или мытье находок, при необходимости оперативная первичная консервация предметов из разрушающихся материалов

4.5.2. Статистическая обработка массовых находок. Шифровка находок.

4.5.3. Составление полевых описей индивидуальных и массовых находок.

4.5.4. Зарисовка находок.

4.5.5. Фотографирование находок.

При необходимости:

4.5.6. Определение остеологического материала и отбор образцов в коллекцию

4.5.7. Определение зерен и семян.

4.5.8. Определение пород образцов древесины.

4.5.9. Дендрохронологический и радиоуглеродный анализ образцов.

4.5.10. Атрибуция нумизматических находок.

4.5.11. Атрибуция воинских и других знаков.

4.5.12. Эпиграфический анализ находок с надписями.

4.5.13. Атрибуция изделий с клеймами изготовителей.

4.6. Подготовка коллекций к передаче на постоянное хранение в Государственный музейный фонд

4.7. Написание полного научно-технического отчёта.

4.8. Уведомление об окончании первого этапа.

Второй этап:

4.9. Подготовка акта государственной историко-культурной экспертизы земельного участка.

4.10. Передача акта государственной историко-культурной экспертизы в региональный орган охраны объектов культурного наследия.

5. Отчетная документация.

5.1. Полный научно-технический отчет в 2 экземплярах на бумажном носителе и в 1 экземпляре на электронном носителе;

Акт государственной историко-культурной экспертизы земельного участка подписанный усиленной квалифицированной электронной подписью эксперта в 1 экземпляре на электронном носителе;

Программа производства работ в 1 экземпляре на электронном носителе;

копия сопроводительного письма в региональный орган охраны объектов культурного наследия о передаче акта государственной историко-культурной экспертизы в 1 экземпляре на бумажном носителе.

5.2. Отчетная документация предоставляется в электронном видах в формате Adobe Acrobat (*.pdf)_и_doc.

6. Требования к выполнению работ.

6.1. Отчетная документация должна соответствовать требованиям «Положения о порядке проведения археологических полевых работ и составления научной отчётной документации», утвержденного постановлением бюро Отделения историко-филологических наук Российской академии наук от «20» июня 2018 г. №32 и Положения о государственной историко-культурной экспертизе (утв. Постановлением Правительства №569 от 15 июля 2009 г.)

Заместитель генерального директора
по проектированию технологических
объектов



/В.Н. Бондарев /
М.П.

Заместитель Директора ИИМК РАН



/Н.Ф. Соловьева/
М.П.

Заказчик

Исполнитель



Приложение 2

**Копия письма Комитета по сохранению культурного наследия
Ленинградской области № 01-09-1957/2023-0-1 от 14.04.2023 г**



ЗАМЕСТИТЕЛЬ
ПРЕДСЕДАТЕЛЯ ПРАВИТЕЛЬСТВА
ЛЕНИНГРАДСКОЙ ОБЛАСТИ -
ПРЕДСЕДАТЕЛЬ КОМИТЕТА ПО
СОХРАНЕНИЮ КУЛЬТУРНОГО НАСЛЕДИЯ
191311, Санкт-Петербург, ул. Смольного, д.3
Тел./факс: 8 (812) 539-45-00
E-mail: okn@lenreg.ru

Начальнику управления подготовки
производства, инженерных изысканий
и разработки специальных разделов
АО «Газпроектинжиниринг»

Крамареву П.Н.

14.04.2023 № 01-09-1957/2023-0-1

Эл. почта: e.rodionova@.gasp.ru

На № _____ от _____

**Информация о наличии или отсутствии
объектов культурного наследия, включенных в единый государственный
реестр объектов культурного наследия (памятников истории и культуры)
народов Российской Федерации, и выявленных объектов культурного
наследия на землях, подлежащих воздействию земляных, строительных,
мелиоративных, хозяйственных работ, предусмотренных статьей 25
Лесного кодекса Российской Федерации работ по использованию лесов
(за исключением работ, указанных в пунктах 3, 4 и 7 части 1 статьи 25
Лесного кодекса Российской Федерации) и иных работ**

На основании заявления от 14.03.2023 года № 5860/82 (вх. № 01-09-1957/2023 от 15.03.2023) в отношении участка реализации проектных решений по объекту: «Реконструкция установки регенерации ДЭГ ЛенСПХГ», расположенному по адресу (местоположение): Ленинградская область, Гатчинский район, д. Лядино кадастровые номера 47:23:0441003:119, 47:23:0441003:48, 47:23:0423002:11, 47:23:0441003 (далее – Земельные участки), сообщаю:

(адрес земельного участка)

1. Информация о наличии/отсутствии объектов культурного наследия, включенных в единый государственный реестр объектов культурного наследия (памятников истории и культуры) народов Российской Федерации (далее - реестр), выявленных объектов культурного наследия либо объектов, обладающих признаками объекта культурного наследия:

В соответствии с п. 1 ст. 36 Федерального закона от 25 июня 2002 года № 73-ФЗ «Об объектах культурного наследия (памятниках истории и культуры) народов Российской Федерации» (далее – Федеральный закон № 73-ФЗ) проектирование и проведение земляных, строительных, мелиоративных, хозяйственных и иных работ осуществляется при отсутствии на данной территории объектов культурного наследия, включенных в единый государственный реестр объектов культурного наследия (памятников истории и культуры) народов Российской Федерации (далее – Реестр), выявленных объектов культурного наследия или объектов, обладающих признаками объекта культурного наследия, либо при условии соблюдения техническим заказчиком (застройщиком) объекта капитального строительства, заказчиками других видов работ,

лицом, проводящим указанные работы, предусмотренных указанной статьей, требований по обеспечению сохранности объектов культурного наследия.

Согласно представленным в составе заявления графическим материалам о местонахождении Земельных участков комитет по сохранению культурного наследия Ленинградской области (далее – Комитет) информирует, что в границах испрашиваемых участков отсутствуют объекты культурного наследия, включенные в Реестр, выявленные объекты культурного наследия, включенные в Перечень выявленных объектов культурного наследия, расположенных на территории Ленинградской области, также объекты, обладающие признаками объекта культурного наследия, в том числе археологического.

(информация об объектах либо их отсутствии)

2. Информация о расположении/частичном расположении/либо отсутствии расположения земельного участка в границах защитных зон, в границах территорий объектов культурного наследия, включенных в реестр, в границах территорий выявленных объектов культурного наследия, в границах зон охраны объектов культурного наследия, включенных в реестр, в границах территорий исторических поселений, имеющих особое значение для истории и культуры Российской Федерации:

Земельные участки находятся вне зон охраны/защитных зон объектов культурного наследия.

2.1. Описание режимов использования земельного участка (ограничения, обременения):

Земельные участки не относятся к землям историко-культурного назначения, правовой режим которых регулируется земельным законодательством Российской Федерации и Федеральным законом № 73-ФЗ.

3. Информация о наличии/отсутствии данных о проведенных историко-культурных исследованиях:

Сведения о проведенных историко-культурных исследованиях в отношении Земельных участков в Комитете отсутствуют.

4. Информация о необходимости/либо отсутствии необходимости проведения государственной историко-культурной экспертизы:

Проведение государственной историко-культурной экспертизы земельного участка с кадастровым номером 47:23:0423002:11 не требуется в связи с освоенным характером рассматриваемой территории.

Вместе с тем сведениями об отсутствии на территории земельных участков 47:23:0441003:119, 47:23:0441003:48, 47:23:0441003 объектов археологического наследия и объектов, обладающих признаками объекта археологического наследия, Комитет не располагает.

Согласно ст. 28 Федерального закона от 25 июня 2002 года № 73-ФЗ «Об объектах культурного наследия (памятниках истории и культуры) народов Российской Федерации» (далее – Федеральный закон № 73-ФЗ) в целях определения наличия или отсутствия объектов археологического наследия либо объектов, обладающих признаками объекта археологического наследия, на земельных участках, землях лесного фонда или в границах водных объектов или их частей, подлежащих воздействию земляных, строительных, мелиоративных, хозяйственных работ, указанных в ст. 30 Федерального закона № 73-ФЗ работ по использованию

лесов и иных работ, в случае, если указанные земельные участки, земли лесного фонда, водные объекты, их части расположены в границах территорий, утвержденных в соответствии с пп. 34.2 п. 1 ст. 9 Федерального закона № 73-ФЗ проводится государственная историко-культурная экспертиза.

Историко-культурная экспертиза проводится до начала работ по сохранению объекта культурного наследия, землеустроительных, земляных, строительных, мелиоративных, хозяйственных и иных работ, осуществление которых может оказывать прямое или косвенное воздействие на объект культурного наследия, включенный в реестр, выявленный объект культурного наследия либо объект, обладающий признаками объекта культурного наследия, и (или) до утверждения градостроительных регламентов.

В соответствии с п. 56 ст. 26 Федерального закона от 03 августа 2018 года № 342-ФЗ «О внесении изменений в градостроительный кодекс Российской Федерации и отдельные законодательные акты Российской Федерации» (далее – Федеральный закон № 342-ФЗ) до утверждения в соответствии с пп. 34.2 п. 1 ст. 9 Федерального закона № 73-ФЗ границ территорий, в отношении которых у федеральных органов государственной власти, органов государственной власти субъектов Российской Федерации и органов местного самоуправления, уполномоченных в области сохранения, использования, популяризации и государственной охраны объектов культурного наследия, имеются основания предполагать наличие на таких территориях объектов археологического наследия либо объектов, обладающих признаками объекта археологического наследия, государственная историко-культурная экспертиза проводится в соответствии с абзацем девятым ст. 28, абзацем третьим ст. 30, п. 3 ст. 31 Федерального закона № 73-ФЗ (в редакции, действовавшей до дня официального опубликования Федерального закона № 342-ФЗ).

Учитывая изложенное, Заказчику до проведения земляных, строительных и иных работ в соответствии со ст. 5.1, 28, 30, 31, 32, 36, 45.1 Федерального закона № 73-ФЗ, п. 56 ст. 26 Федерального закона № 342-ФЗ необходимо:

- обеспечить проведение и финансирование государственной историко-культурной экспертизы земельного участка, подлежащего воздействию земляных, строительных, хозяйственных и иных работ, путем археологической разведки, в порядке, установленном ст. 45.1 Федерального закона № 73-ФЗ;

- предоставить в Комитет документацию, подготовленную на основе археологических полевых работ, содержащую результаты исследований, в соответствии с которыми определяется наличие или отсутствие объектов археологического наследия и объектов, обладающих признаками объекта археологического наследия, на земельном участке, подлежащем воздействию земляных, строительных, хозяйственных и иных работ, а также заключение государственной историко-культурной экспертизы указанной документации (либо земельного участка).

В случае обнаружения в границе земельного участка, подлежащего воздействию земляных, строительных, хозяйственных и иных работ, объектов археологического наследия и (или) объектов, обладающих признаками объекта археологического наследия, и после принятия Комитетом решения о включении данного объекта в перечень выявленных объектов культурного наследия:

- разработать в составе проектной документации раздел об обеспечении сохранности выявленного объекта культурного наследия или о проведении спасательных археологических полевых работ или проект обеспечения сохранности выявленного объекта культурного наследия либо план проведения спасательных археологических полевых работ, включающих оценку воздействия проводимых работ на выявленный объект культурного наследия (далее – документация или раздел документации, обосновывающий меры по обеспечению сохранности выявленного объекта культурного наследия);


- получить по документации или разделу документации, обосновывающей меры по обеспечению сохранности выявленного объекта культурного наследия, заключение государственной историко-культурной экспертизы и представить его совместно с указанной документацией в Комитет на согласование;

- обеспечить реализацию согласованной Комитетом документации, обосновывающей меры по обеспечению сохранности выявленного объекта культурного наследия.

Порядок организации, проведения и рассмотрения заключения государственной историко-культурной экспертизы определен Положением о государственной историко-культурной экспертизе, утвержденным Постановлением Правительства Российской Федерации от 15 июля 2009 года № 569. Со списком аттестованных экспертов можно ознакомиться на официальном сайте Министерства культуры Российской Федерации: mkrf.ru.

Дополнительная информация:

В соответствии со ст. 36 Федерального закона № 73-ФЗ земляные, строительные, хозяйственные и иные работы должны быть немедленно приостановлены исполнителем работ в случае обнаружения объекта, обладающего признаками объекта культурного наследия, в том числе объекта археологического наследия. Исполнитель работ в течение трех рабочих дней со дня обнаружения такого объекта обязан направить в региональный орган охраны объектов культурного наследия письменное заявление об обнаруженном объекте культурного наследия либо заявление в форме электронного документа, подписанного усиленной квалифицированной электронной подписью в соответствии с требованиями Федерального закона от 06.04.2011 № 63-ФЗ «Об электронной подписи».



В.О. Цой

Приложение 3

Копия Полного научно-технического отчета о выполнении научно-исследовательских археологических работ в виде историко-культурного научного археологического обследования (разведки) с целью проведения государственной историко-культурной экспертизы земельного участка по объекту «Реконструкция установки регенерации ДЭГ ЛенСПХГ», выполненного Центром спасательной археологии ИИМК РАН



ФЕДЕРАЛЬНОЕ ГОСУДАРСТВЕННОЕ БЮДЖЕТНОЕ УЧРЕЖДЕНИЕ НАУКИ
ИНСТИТУТ ИСТОРИИ МАТЕРИАЛЬНОЙ КУЛЬТУРЫ
РОССИЙСКОЙ АКАДЕМИИ НАУК (ИИМК РАН)

Экз. _____

ПОЛНЫЙ НАУЧНО-ТЕХНИЧЕСКИЙ ОТЧЕТ

Историко-культурное научное археологическое обследование (разведки) с целью проведения государственной историко-культурной экспертизы земельного участка по объекту «Реконструкция установки регенерации ДЭГ ЛенСПХГ».

Отв. исполнитель Н.Ф. Соловьева

Инв. № подл.	Подпись и дата	Взам. инв. №

Санкт-Петербург

2023

Российская академия наук
ИНСТИТУТ ИСТОРИИ МАТЕРИАЛЬНОЙ КУЛЬТУРЫ
(ИИМК РАН)

УДК: 902.21(470.23)

ББК: 63.4(2)

Инв.№ _____

Гриф. _____

Экз. _____



ПОЛНЫЙ НАУЧНО-ТЕХНИЧЕСКИЙ ОТЧЕТ

ИСТОРИКО-КУЛЬТУРНОЕ НАУЧНОЕ АРХЕОЛОГИЧЕСКОЕ
ОБСЛЕДОВАНИЕ (РАЗВЕДКИ) С ЦЕЛЬЮ ПРОВЕДЕНИЯ
ГОСУДАРСТВЕННОЙ ИСТОРИКО-КУЛЬТУРНОЙ ЭКСПЕРТИЗЫ
ЗЕМЕЛЬНОГО УЧАСТКА ПО ОБЪЕКТУ «РЕКОНСТРУКЦИЯ УСТАНОВКИ
РЕГЕНЕРАЦИИ ДЭГ ЛЕНСПХГ»

400-2023-ТО

Объект по адресу: Ленинградская область, Гатчинский район

Основание: Договор №400 от 25 мая 2023 года

Заказчик: АО «Газпроектинжиниринг»

Исполнитель: ИИМК РАН

Отв. исполнитель _____ Н.Ф. Соловьева

Санкт-Петербург

2023

Подп. и дата	
Взам. инв. №	
Инв. № дубл.	
Подп. и дата	
Инв. № подл.	

РЕФЕРАТ

Отчет 56 с., 35 рис., 10 источников, 2 прил.

ЛЕНИНГРАДСКАЯ ОБЛАСТЬ, ГАТЧИНСКИЙ РАЙОН, ДЕРЕВНЯ ЛЯДИНО, ШУРФ, АРХЕОЛОГИЧЕСКАЯ РАЗВЕДКА.

Отчет содержит результаты археологической разведки, произведенной в июле 2023 г на земельном участке по объекту «Реконструкция установки регенерации ДЭГ ЛенСПХГ».

Площадь участка обследования: 1,6 Га.

Работы проведены на основании Открытого листа № 0865-2023, выданного Министерством культуры РФ 3 мая 2023 г. Соловьевой Н.Ф.

Цель исследований заключалась в определении наличия или отсутствия объектов культурного, в том числе и археологического, наследия, включенных в реестр выявленных объектов культурного наследия, либо объектов, обладающих признаками объекта культурного наследия, на обследуемом земельном участке.

В ходе полевых археологических работ произведен натурный осмотр участка обследования, заложено 2 шурфа размерами 2х2 м, общей площадью 8 м².

На обследованном участке объекты археологического наследия и признаки наличия объектов археологического наследия не обнаружены.

Известные памятники археологии расположены в удалении от участка обследования (более 3,5 км) и проектируемым строительством не затрагиваются.

Инв. № подл	Подп. и дата					Лист
	Взам. инв. №					
	Инв. № дубл.					
	Подп. и дата					
Ли	Изм.	№ докум.	Подп.	Дата	400-2023-ТО	
					3	

НОРМАТИВНО-ПРАВОВАЯ БАЗА

Настоящие исследования проводились во исполнение требований ст. 28 Федерального закона № 73-ФЗ от 25 июня 2002 «Об объектах культурного наследия (памятниках истории и культуры) народов Российской Федерации» на основании следующих нормативно-правовых актов:

1. Федеральный Закон РФ "Об объектах культурного наследия (памятниках истории и культуры) народов Российской Федерации" от 25 июня 2002 года № 73-ФЗ;
2. Федеральный Закон РФ "Об охране окружающей природной среды" от 10.01.2002 № 7-ФЗ;
3. Положение о порядке проведения археологических полевых работ и составления научной отчетной документации, по форме утвержденного постановлением бюро Отделения историко-филологических наук Российской академии наук №15 от 12 апреля 2023 г.;
4. Положение о едином государственном реестре объектов культурного наследия (памятников истории и культуры) народов Российской Федерации (утверждено приказом Министерства культуры РФ от 0312.2011 № 954);
5. Положение о государственной историко-культурной экспертизе (утверждено Постановлением Правительства Российской Федерации от 15.07.2009 № 569);
6. Правила выдачи, приостановления и прекращения действия разрешений (Открытых листов) на проведение работ по выявлению и изучению объектов археологического наследия, включая работы, имеющие целью поиск и изъятие археологических предметов (утв. Постановлением Правительства РФ №1893 от 24 октября 2022 г.)
7. Методика определения границ территорий объектов археологического наследия (рекомендована письмом Министерства культуры Российской Федерации от 27.01.2012 № 12-01-39/05-АБ);
8. Закон Ленинградской области от 25.12.2015 № 140-оз "О государственной охране, сохранении, использовании и популяризации объектов культурного

Подп. и дата						400-2023-ТО	Лист
Взам. инв. №							5
Инв. № дубл.							
Подп. и дата							
Инв. № подл.							
Ли	Изм.	№ докум.	Подп.	Дата			

наследия (памятников истории и культуры) народов Российской Федерации, расположенных на территории Ленинградской области".

Инв. № подл.	Подп. и дата				
	Взам. инв. №				
Инв. № дубл.	Подп. и дата				
	Инв. № подл.				
Инв. № подл.	400-2023-ТО				
	Ли	Изм.	№ докум.	Подп.	Дата
					Лист
					6

ОПРЕДЕЛЕНИЯ И СОКРАЩЕНИЯ

В настоящем научно-техническом отчёте применяются следующие термины с соответствующими определениями:

археологические разведки – проведение на поверхности земли или под водой научных исследований, направленных на поиски объектов археологического наследия или собственно на объектах археологического наследия, без осуществления земляных работ либо с осуществлением локальных земляных работ с общей площадью не более 20 м² на каждом объекте археологического наследия с исследованием культурного слоя путем заложения шурфов или без таковых, в том числе с полным или частичным изъятием археологических предметов в целях выявления объектов археологического наследия, уточнения сведений о них и (или) планирования мероприятий по обеспечению их сохранности;

культурный слой – слой в земле или под водой, содержащий следы существования человека, время возникновения которых превышает сто лет и включающий археологические предметы;

поврежденный культурный слой – культурный слой, нарушенный, перемещенный, переотложенный в результате природных процессов либо антропогенного воздействия последних ста лет;

техногенный грунт (слой) – грунт, измененный, перемещенный или образованный в результате инженерно-хозяйственной деятельности человека последних ста лет;

объект археологического наследия – частично или полностью скрытые в земле или под водой следы существования человека в прошлых эпохах (включая все связанные с такими следами археологические предметы и культурные слои), основным или одним из основных источников информации о которых являются археологические раскопки или находки;

археологические предметы – движимые вещи, основным или одним из основных источников информации о которых независимо от обстоятельств их

Инва. № подл.
Подп. и дата
Инва. № дубл.
Взам. инв. №
Подп. и дата
Инва. № инв.

Ли	Изм.	№ докум.	Подп.	Дата

400-2023-ТО

Лист

7

обнаружения являются археологические раскопки или находки, в том числе предметы, обнаруженные в результате таких раскопок или находок;

археологический шурф – вид локальных земляных работ в рамках археологических разведок, локальное вскрытие грунта, прямоугольное или квадратное в плане, площадь которого может варьироваться от 1 до 20 кв. м;

индивидуальные археологические находки – археологические предметы, извлеченные в результате археологических полевых работ, значимые для определения историко-культурной принадлежности и хронологии объекта археологического наследия, имеющие историко-культурную ценность;

массовые археологические предметы – археологические предметы (в том числе кремневые отщепы, фрагменты керамики, сильно разрушенные и не подлежащие реставрации предметы), антропогенные, антропологические, палеозоологические, палеоботанические и иные объекты, имеющие историко-культурную и научную ценность, обнаруженные и изъятые в результате проведения археологических полевых работ;

полевая опись археологических предметов – перечень изъятых в ходе археологических полевых работ индивидуальных и массовых археологических предметов, имеющих значение для определения историко-культурной принадлежности и хронологии объекта археологического наследия, в том числе антропологические, остеологические, палеоботанические и иные предметы;

камеральная обработка – часть археологических полевых работ, включающая лабораторную обработку и научный анализ коллекций и полевой документации;

разрешение (открытый лист) – документ, выдаваемый федеральным органом охраны объектов культурного наследия на основании заключения Российской академии наук и подтверждающий право на проведение одного из видов археологических полевых работ (археологических разведок, археологических раскопок, археологических наблюдений).

Инв. № подл.	Подп. и дата					
	Взам. инв. №					
	Инв. № дубл.					
	Подп. и дата					
	Инв. № подл.					
Ли	Изм.	№ докум.	Подп.	Дата	400-2023-ТО	Лист
						8

ВВЕДЕНИЕ

В июле 2023 года сотрудниками Центра спасательной археологии ИИМК РАН было произведено историко-культурное научное археологическое обследование (разведки) с целью проведения государственной историко-культурной экспертизы земельного участка по объекту «Реконструкция установки регенерации ДЭГ ЛенСПХГ».

Работы осуществлялись на основании Договора №400 от 25 мая 2023 года, заключенного между ИИМК РАН и АО «Газпроектинжиниринг», а также Открытого Листа № 0865-2023 от 3 мая 2023 г., выданного Соловьевой Наталье Федоровне на право производства археологических полевых работ (археологических разведок) на земельном участке в Бокситогорском, Всеволожском, Выборгском, Гатчинском, Кингисеппском, Ломоносовском, Лужском, Приозерском, Тосненском районах Ленинградской области. Срок действия Открытого листа с 3 мая 2023 года по 27 марта 2024 года (Приложение А).

В соответствии с письмом Комитета по сохранению культурного наследия Ленинградской области № 01-09-1957/2023-0-1 от 14.04.2023 г., земельный участок по объекту: «Реконструкция установки регенерации ДЭГ ЛенСПХГ», расположенный по адресу (местоположение): Ленинградская область, Гатчинский район, д. Лядино кадастровые номера 47:23:0441003:119, 47:23:0441003:48, 47:23:0423002:11, 47:23:0441003 расположен:

- вне зон охраны/защитных зон объектов культурного наследия.

В границах испрашиваемых участков отсутствуют объекты культурного наследия, включенные в реестр объектов культурного наследия (памятников истории и культуры) народов Российской Федерации, выявленные объекты культурного наследия, включенные в Перечень выявленных объектов культурного наследия, расположенных на территории Ленинградской области, также объекты, обладающие признаками объекта культурного наследия, в том числе археологического.

Инд. № подл.	Подп. и дата	Инд. № дубл.	Взам. инв. №	Подп. и дата	Ли	Изм.	№ докум.	Подп.	Дата	400-2023-ТО	Лист
											10

Земельные участки не относятся к землям историко-культурного назначения.

Сведениями о наличии или об отсутствии на данном земельном участке объектов археологического наследия или объектов, обладающих признаками объекта археологического наследия, орган охраны объектов культурного наследия не располагает. (Приложение В).

В данной ситуации археологические исследования являются необходимым условием проведения строительных (земляных) работ, согласно требованиям Федерального закона от 25.06.2002 №73-ФЗ «Об объектах культурного наследия (памятниках истории и культуры) народов Российской Федерации».

До начала полевых археологических работ была собрана историко-библиографическая информация, подготовлен комплект исторических карт с нанесенными на них границами участка обследования, иллюстративный материал (рис. 7-11).

Цель проведения работ на участке обследования – определение наличия или отсутствия объектов культурного, в том числе и археологического, наследия, включенных в реестр, выявленных объектов культурного наследия, либо объектов, обладающих признаками объекта культурного наследия, на обследуемом земельном участке.

Задача археологических исследований на участке обследования заключалась в выявлении, фиксации и исследовании остатков археологических (исторических) памятников, культурных слоев, конструкций и сооружений, массовых и индивидуальных находок путем визуального обследования и заложения разведывательных археологических шурфов (археологические разведки).

В ходе работ был произведен натурный осмотр участка обследования (рис. 13-25), заложено 2 шурфа размерами 2х2 м, общей площадью 8 кв. м. с целью выявления культурного слоя на территории обследования. (рис. 13). В результате работ объекты археологического наследия на участке обследования не выявлены.

Инв. № подл.	Подп. и дата					Лист
	Взам. инв. №					
	Инв. № дубл.					
	Подп. и дата					
					400-2023-ТО	11
Ли	Изм.	№ докум.	Подп.	Дата		

1. ИСТОРИЧЕСКАЯ СПРАВКА

Участок обследования расположен в д. Лядино Гатчинского района Ленинградской области на восточных отрогах Ижорской возвышенности.

1.1. Топонимика исследуемого участка.

Гатчинский район – муниципальное образование в центральной части Ленинградской области. Административный центр – город Гатчина. До 1922 г. территория Гатчинского района, входила в состав Детскосельского, Петергофского и Лужского уездов Ленинградской губернии. В ноябре 1922 г. был образован Троцкий уезд, который включил в себя территорию упразднённых Детскосельского и Петергофского уездов. В сентябре 1927 г. образован Троцкий район в составе Ленинградского округа Ленинградской области. В августе 1929 г. район переименован в Красногвардейский. В октябре 1938 г. город Красногвардейск преобразован в самостоятельную административно-хозяйственную единицу с непосредственным подчинением его городского Совета Ленинградскому областному Совету. В 1944 г. город Красногвардейск был переименован в Гатчину, а Красногвардейский район – в Гатчинский район.

Гатчина – город (с 1796 года) в России, административный центр Ленинградской области (с апреля 2023 года) и Гатчинского муниципального района Ленинградской области. Предшественником города Гатчины считается село Хотчино, которое впервые упоминается в Новгородской писцовой книге 1499 года, а затем, как деревня Hotzino by в Дягилинском погосте в шведских «Писцовых книгах Ижорской земли» 1618-1623 годов (Йордебокер, 1856, с. 116). По одной версии, этот топоним произошёл от сокращённой формы «Хот» одного из древнерусских личных имён, по другой – от финского слова «хатша» - участок, где лес сожжён под пашню.

Лядино – деревня в Гатчинском районе Ленинградской области. Входит в состав Большеколпанского сельского поселения. Название произошло от финского слова «lätinä», что переводится как «говорить, лепетать».

Инв. № подл.	Подп. и дата	Инв. № дубл.	Взам. инв. №	Подп. и дата	Ли	Изм.	№ докум.	Подп.	Дата	400-2023-ТО	Лист

1.2. Археологические культуры Ижорской возвышенности.

Древности каменного века на Ижорской возвышенности не известны – находки мезолитического и неолитического времени концентрируются в прибрежных районах Финского залива, в нижнем Полужье, Луго-Нарвском междуречье к северу и северо-западу от Ижорской возвышенности.

Первым хорошо зафиксированным постоянным населением северо-западной и северной части Ижорской возвышенности являются носители культуры каменных могильников с оградками (культуры тарандов), которая в целом датируется от последних вв. до н.э. до середины I тыс. н.э. Подавляющее большинство материалов относится к римскому периоду – от последней трети I до рубежа II-III вв. н.э. К памятникам этой культуры на территории Ижорской возвышенности относятся могильники: Керстово-1, Керстово-2, Ратчино, Великино, Удосолово и Валговицы, а также ряд кладов и случайных находок (Юшкова, 2010, с. 47).

На территории Ижорской возвышенности района известны средневековые погребальные памятники, представленные курганными, курганно-жальничными могильниками и жальниками. Средневековые поселения в виде археологических памятников в северной части Ижорской возвышенности пока не выявлены, что объясняется не их отсутствием, а стабильностью характера системы расселения в этом регионе, начиная со средневековья. Современные села и деревни в массе своей возникли еще в XI-XVII вв. и как следствие, средневековый культурный слой находится под современной застройкой. Многие деревенские кладбища Нового времени и современности также начинали формироваться вокруг курганных и курганно-жальничных могильников.

Древнерусская колонизация Ижорской возвышенности началась не ранее второй половины XI в., и приобрела в XII - первой половине XIII в. массовый характер. Эти земли являлись частью Водской пятины Новгородской земли. Здесь обитало местное прибалтийско-финское население, рядом с которым начиная с рубежа XI-XII вв. активно расселялись крестьяне из соседних регионов Новгородской земли и Причудья. Памятники, оставленные этим населением

Инв. № подл.	Подп. и дата				
	Взам. инв. №				
	Инв. № дубл.				
	Подп. и дата				
					Лист
400-2023-ТО					13
Ли	Изм.	№ докум.	Подп.	Дата	

лучше всего изучены по погребальным сооружениям курганно-жальничного периода (конец XI–XV вв.).

Наиболее ранние курганные могильники появляются на Ижорской возвышенности в середине-второй половине XI вв. (Рябинин, 2001, с. 16). Среди наиболее ранних Е.А. Рябинин называет некоторые погребения могильников Беседа и Бегуницы. Хронология курганно-жальничных могильников, основанная на сопоставлении с данными по хронологии Новгорода определена Ю.М. Лесманом: наиболее ранние могильники концентрируются на западе Ижорской возвышенности (XI-начало XII вв), к третьей четверти XII в. могильники занимают всю территорию возвышенности и их численность возрастает почти в три раза, в XIV-XV вв. численность могильников резко сокращается, наиболее поздние комплексы – конец XV в. (Лесман, 1988). По данным Е.А. Рябинина, некоторые жальники функционировали также на протяжении XVI в. (Рябинин, 2001).

Курганы имеют диаметр от 4-5 до 10-12 м, высоту от 0,4 до 1,2 м. В наиболее крупных курганах совершались погребения на горизонте, в небольших курганах, диаметром не более 7 м – захоронения в ямах. В большинстве исследованных курганов в основании сооружалась каменная конструкция. Для крупных курганов характерны кольцевые венцы, также встречаются незамкнутые венцы или даже просто отдельные камни. Курганы с захоронениями на горизонте датируются до середины XIII в, с захоронениями в ямах – третьей четвертью XIII в. (Рябинин, 2001, с. 102-113). Для курганов с погребениями на горизонте характерен следующий убор: ромбоштитковые височные кольца, одна нагрудная фибула, шейные ожерелья, иногда дополненное металлическими подвесками, браслеты и перстни. При переходе к обряду подкурганных захоронений в ямах из убора исчезают височные кольца.

Следующим этапом в развитии погребальной обрядности являются курганы-жальники, выделенные Е.А. Рябининым. Они появляются в конце XIII – XIV вв. Курганы-жальники являются переходной формой погребального обряда ингумации. Они представляют собой насыпи, окруженные кольцом из валунов

Изн. № подл.	Подп. и дата	Изн. № дубл.	Взам. инв. №	Подп. и дата	Ли	Изм.	№ докум.	Подп.	Дата	400-2023-ТО	Лист
											14

или оконтуренные отдельными валунами и по своим высотным отметкам, не отличаются от курганов с ямными захоронениями. Отличие составляет отсутствие подготовленной погребальной площадки. Камни лишь оконтуривают погребальную яму, в которой, как правило, содержится единичное захоронение. Инвентарь включает в себя устойчивый набор вещевого материала: многобусинные височные кольца, появляющиеся с XIII в., кольцевидные пластинчатые застёжки и поздние разновидности подковообразных фибул круглого и овального сечения с плоскими головками, пластинчатые браслеты с плетеным ленточным и растительным орнаментом, витые четверные браслеты (с середины XIII – середины XIV вв.). В ожерельях преобладают 14-гранные хрустальные, с голубой поливой, пастовые с линейно-волнистым орнаментом, бочковидные неорнаментированные и цилиндрические с зигзагообразным рельефом бронзовые бусы (Рябинин, 1985, с. 72).

Жальничные могилы обычно занимают окраину крупных курганно-жальничных некрополей и представляют собой как одиночные комплексы, так и семейные захоронения, разделенные обкладками. Жальники представляют собой погребения с каменной обкладкой, одиночные или пристроенные друг к другу, они сохраняются до XVI в. Прослеживается эволюция от обкладок круглой формы к прямоугольным (Рябинин, 2001, с. 19-33). Инвентарь в жальничных могилах относительно беден и представлен серьгами в виде вопросительного знака, кольцевидными застёжками и подковообразными плоскими фибулами со спиральными головками, сложновитыми петлеконечными браслетами, ленточными сомкнутыми перстнями. Бусы почти полностью исчезают. Все эти вещи получают распространение не ранее середины XIV-XV (Рябинин, 1985, с. 73).

Материалы могильников свидетельствуют о постепенном продвижении носителей курганной культуры из ареала новгородского расселения. Ю.М. Лесман выделяет раннее направление на западе Ижорской возвышенности (до 1177 г.) и следующий этап, связанный с продвижением населения верхнего Полужья.

Инв. № подл.	Подп. и дата	Инв. № дубл.	Взам. инв. №	Подп. и дата	Ли	Изм.	№ докум.	Подп.	Дата	400-2023-ТО	Лист
											15

Особенностью средневековой культуры Ижорской возвышенности и прилегающих районов является смешение традиций местного прибалтийско-финского населения и пришлого славянского. Это касается как особой формы захоронений (кургано-жальники), особенностей погребального обряда (сидячие погребения, ритуальная порча инвентаря; встреченное в нескольких погребениях положение фибулы в районе черепа – вероятно она использовалась для скрепления головного убора), так и набором вещей местного производства – к ним можно отнести, находки фигурных цепедержателей, фрагменты тканей, расшитых бронзовыми спиральками, использование трубчатых рифленых пронизок, также наличие кроме нагрудной фибулы еще одной фибулы у правого бедра.

Одной из отличительных черт курганных захоронений Ижорской возвышенности является наличие сидячих погребений. Мнение по поводу этнической составляющей этого обряда различны. Н.К.Рерих полагал его исключительно водским компонентом. Такого же мнения придерживался В.В.Седов, исходя из того, что могильники, содержащие сидячие погребения, совсем не содержат славянских вещей. И наоборот, «все курганные и жальничные могильники, содержащие только погребения на спине в вытянутом положении, характеризуются исключительно ромбоцитковыми височными кольцами и другими славянскими украшениями» (Седов, 1987, с. 39). Наиболее типичным материалом из трупосожжений, совершенных в основании насыпи, являются витые трехпроволочные браслеты с обрубленными концами.

Анализируя соотношение этнических компонентов могильников Ижорской возвышенности В.В. Седов пришел к выводу, что по материалам могильники делятся на славянские, водские и смешанные. К этническим индикаторам славянских погребениям он относит: ромбоцитковые височные кольца (XI-XIV вв.), рубчатые перстни, подвески-лунницы, хрустальные шарообразные бусы, сердоликовые бипирамидальные бусы (XI-XIV вв.), пластинчатые браслеты с орнаментом, повторяющим орнамент височных колец. К «водскому» компоненту относятся многобусинные височные кольца, украшения с раковинами каури, полые зооморфные подвески, булавки с крестообразными и другими навершиями,

Инв. № подл.	Подп. и дата	Инв. № дубл.	Взам. инв. №	Подп. и дата	Ли	Изм.	№ докум.	Подп.	Дата	400-2023-ТО	Лист
											16

нагрудные цепочки с парными цепедержателями, шумящие привески (Седов, 1987, с. 35-37).

Пластинчатые широкосрединные перстни с овальным щитком и незамкнутыми концами «петербургского» типа, серийно представленные в курганных погребениях на горизонте и подкурганных ямах в раскопках Е.А. Рябиннина (12 экз.), по мнению А.А. Спицына, являются исключительно водский компонент, который находит аналогии в древностях Прибалтики и Принаровья (Спицын, 1896, с. 41). Также ярко выраженный прибалтийско-финский характер носят найденные в погребениях остатки одежды. Это фрагменты ткани, расшитые бронзовыми трубочками и спиральками; причем для костюма эстов, финнов и карел характерны именно аппликации, выполненные из плетеного шнура с нанизанными на него бронзовыми деталями.

Е.А. Рябинин отмечал, что на примере некоторых могильников отчетливо прослежены следы неславянских традиций. Одним из наиболее показательных является Бегуницкий могильник. В некоторых погребениях сопроводительный инвентарь расположен в нехарактерной части костяка, в других случаях зафиксирована нетипичная ориентировка погребенных (восточная), а также сам характер сопроводительного инвентаря, имеющий параллели в древностях прибалтийско-финских народов (Рябинин, 2001, с. 97-101). Среди таких предметов – остатки ткани, расшитой бронзовыми спиральками, бляшки-нашивки с ушками из свинцового сплава и др.

1.3. Ближайшие археологические памятники.

Выявленные археологические памятники в непосредственной близости от участка обследования отсутствуют. Ближайшими археологическими памятниками являются Вопша 1 и Войковицы (Рис. 12).

Вопша 1 (около 3,5 км на юг от южной границы участка обследования) – курганно-жальничный могильник из 46 насыпей, датируемых XI-XIV вв. Памятник выявлен Л.К. Ивановским в 1873 г. Поставлен на охрану решением Леноблисполкома № 271 от 10.07.1978 г.

Инв. № подл.	Подп. и дата				
	Взам. инв. №				
Инв. № дубл.	Подп. и дата				
	Инв. № дубл.				
Инв. № подл.	Подп. и дата				
	Инв. № подл.				
Ли	Изм.	№ докум.	Подп.	Дата	400-2023-ТО
					Лист
					17

Войсковицы (около 5,7 км на северо-запад от западной границы участка обследования) – курганно-жальничный могильник. Курганная группа состоит из 120 насыпей, датируемых XI-XIV вв. Памятник выявлен Л.К. Ивановским 1875 г., поставлен на охрану решением Леноблисполкома № 271 от 10.07.1978 г. Мониторинг, проведенный в 2022 г., С.А. Васильева и С. А Семёнова выявил «сильное повреждение курганов грабительскими ямами».

1.4. Картографический анализ.

Наиболее ранней картой Приневских земель является «Карта бывших губерний Иван-Города, Яма, Капорья и Нэтеборга» авторства Бергенгейма. Карта составлена штабс-капитаном Бергенгеймом в 1827 г. по материалам, найденным в Шведских архивах, и отражает состояние местности и названия на 1676 г. Населённые пункты и дороги располагаются вне границ обследуемого участка. Ближайшим населённым пунктом является деревня «Salusia», находящаяся в 900 м на юго-западе от участка обследования (Рис. 7).

На карте «Ingermanlandiae seu Ingriae novissima Tabula luci tradita per Homannianos Heredes Norib. A. MDCCXXXIV» («Ингерманландии или Ингрии новейшая карта, изданная наследниками Хоманна, Нюрнберг, год 1734.») вблизи от участка обследования расположены 3 населённых пункта. Ближайший на северо-западе - «Ledino» (менее 1 км), на северо-востоке расположено «Djaglino», на юге - «Wokszisza» (Рис. 8).

На «Mappa Gubernii Petropolitani continens Ingriam neenon Guberniorum Novogorodensis et Wiburgensis partem» («Карте Санкт-Петербургской губернии, содержащей также Ингерманландию, части Выборгской и Новгородской губерний»). авторства Якоба Шмидта от 1770 г. Участок обследования находится между населёнными пунктами: «Ljadino» (менее 1 км) - на северо-западе, «Wat» - на востоке, и «Siworizi» - на юге (Рис. 9).

На «Трёхверстной военно-топографической карте Санкт-Петербургской губернии» генерал-лейтенанта Шуберта от 1855 г. участок обследования северной границей примыкает к деревне с названием «Лядина», в 500 м на северо-западе

Инв. № подл.	Подп. и дата	Инв. № дубл.	Взам. инв. №	Подп. и дата	Ли	Изм.	№ докум.	Подп.	Дата	400-2023-ТО	Лист
											18

располагается населённый пункт «Нов. Лядина», где сейчас находится д. Лядино (Рис. 10).

На «Детальной карте РККА Ленинграда и окрестностей» от 1941 г. по всей восточной границе участка обследования проходит земляной вал, высота которого составляет согласно условным обозначениям около 2,5 м. Данный вал тянется вдоль северной границы (в 100 м на севернее) до деревни Лядино (Рис. 11).

1.5. Выводы по разделу.

- Входе архивно-библиографических исследований установлено, что непосредственно на территории исследуемого участка объекты археологического наследия ранее не фиксировались.
- С конца XVII в. вблизи участка обследования фиксируются деревни, наиболее близкой к участку обследованию является деревня Лядино, которая обозначается на картах начиная со второй четверти XVIII в.
- Ближайшие памятники археологии (Вопша 1 и Войсковицы) представлены группами курганно-жальничных могильников и датируются XI-XIV вв. Расстояние от участка обследования 3,5 км и 5,7 км соответственно.

Инв. № подл	Подп. и дата					Лист
	Взам. инв. №					
	Инв. № дубл.					
	Подп. и дата					
Ли	Изм.	№ докум.	Подп.	Дата	400-2023-ТО	
19						

2. ФИЗИКО-ГЕОГРАФИЧЕСКАЯ ХАРАКТЕРИСТИКА РАЙОНА РАБОТ

Участок обследования расположен на Ордовикском плато-геологическом образовании, сложенном известняками ордовикского периода. Плато вытянуто с запада на восток от низовьев долины реки Луги, до низовьев долины Волхова. Ордовикское плато разделяется на две неравные части, между Мгой и Волховом лежит Волховское плато, относительно более низкое, с высотными отметками 30-60 м БС. В западной, более обширной и возвышенной части лежит Ижорская возвышенность, на ней же расположен участок обследования. Абсолютные высоты здесь превышают 100 м БС (рис. 13). Ордовикское плато имеет плоскую или полого-наклонную поверхность, относительное колебание обычно не более 5 м.

На севере Ордовикское плато оканчивается резким крутым обрывом, именуемым Балтийско-Ладожским или Ордовикским глинтотом. Глинт тянется от р. Нарвы на западе, до р. Сясь на востоке. Почти на всем протяжении глинт рассечен оврагами и каньонообразными речными долинами с порожилистыми руслами рек в местах пересечения ими уступа (Геология СССР, 1971, с. 28). Южная оконечность Ижорской возвышенности выражено несколько слабее, в районе линии Б.Пустомержа-Извара-Рождественно. она постепенно переходит в Девонскую равнину (Волкова, Исаченко, 2018, с. 42).

Геологический фундамент в верхней части представлен толщей карбонатных пород среднего ордовика – известняков, доломитов, мергелей, общая мощность которых составляет 50–150 м. Коренные породы повсеместно перекрыты мореной мощностью 1–5 м, которая на большей площади плато высококарбонатная и содержит обломки известняков и доломитов (Волкова, Исаченко, 2018, с. 42).

Помимо специфики геологического строения Ижорская возвышенность имеет и ряд иных особенностей, выделяющих её на фоне окружающей природы северо-запада Восточноевропейской равнины. На плато совершенно отсутствуют крупные и крайне редки мелкие реки, что резко выделяет его на фоне

Инв. № подл.	Подп. и дата				
	Взам. инв. №				
	Инв. № дубл.				
	Подп. и дата				
Инв. № подл.					400-2023-ТО
Ли	Изм.	№ докум.	Подп.	Дата	Лист 20

разветвленных речных систем Волхова, Луги и Невы. Отсутствуют и озерно-ледниковые котловины, также широко распространенные на Девонской равнине, граничащей с плато на юге.

Необычен для Ленинградской области и характер почв, доминирующих на территории возвышенности. Карбонатность материнских пород определяет развитие дерново-карбонатных суглинистых почв. Эти почвы, наряду с несколько менее представленными дерново-подзолистыми остаточными карбонатными, характеризуются особенной ценностью для земледелия. На сегодняшний день Ижорская возвышенность район сплошного земледельческого освоения, а исторические и археологические сведения дают представление, что крайне высокая степень введения земли в хозяйственный оборот характерна с эпохи Средневековья. В то же время, характер почв Ижорской возвышенности, крайне плодородных, но тяжелых для обработки делал этот край непривлекательным для населения, не владеющего развитым пашенным земледелием, что выражается, в практически полном отсутствии, здесь археологических памятников до развитого Средневековья.

Все эти особенности в совокупности делают Ижорскую возвышенность специфическим географическим и историко-культурным регионом, резко выделяющимся на фоне окружающих территорий.

Инв. № подл.	Подп. и дата				
	Взам. инв. №				
Инв. № дубл.	Подп. и дата				
	Инв. № подл.				
400-2023-ТО					Лист
					21
Ли	Изм.	№ докум.	Подп.	Дата	

Применялся стандартный набор методов, используемых при археологических разведках: предварительные архивно-библиографические изыскания, визуальный осмотр местности, осмотр обнажений культурного слоя, поиск подъемного материала, шурфовка. Натурные полевые исследования проводились в виде осуществления пеших маршрутов на территории земельного участка. Вся исследуемая площадь была разбита на неравные квадраты со сторонами не более 20 метров и пройдена пешими маршрутами по линии сетки квадратов. Все участки детально фиксировались (фото, описание, привязка к карте). При прохождении маршрутов с целью обнаружения выходов культурного слоя и артефактов осматривались встречающиеся обнажения грунта естественного и антропогенного происхождения. На перспективных для обнаружения памятников археологии участках производилась закладка шурфов, ориентированных по сторонам света, направленных на поиск культурного слоя и древних артефактов. Количество и место расположения шурфов было обусловлено геоморфологическим состоянием местности и степенью освоенности обследуемой территории, и определялось с таким расчетом, чтобы обеспечить полное выявление и определение границ всех объектов археологического наследия, попадающих в пределы обследуемых земельных участков, с учетом существующих методических рекомендаций 1 шурф на 1 га (при площадных обследованиях). Размеры шурфов 2х2м. Всего в границах обследования для выявления объектов археологического наследия было заложено 2 разведывательных шурфа общей площадью 8 кв. м. Разборка грунта в процессе шурфовки производилась вручную по стратиграфическим слоям с разнородными культурными прослойками и соответствующим им общим планиграфическим горизонтам фиксации. Для выявления структуры плотных поверхностей и удаления грунта в стесненных условиях при расчистке использовались щетки, кисти и совки. Глубина шурфов включала всю толщу напластований, осуществлялась контрольная прокопка верхней части археологически стерильного слоя, подстилающего почвенный горизонт (материка). Все шурфы

Инв. № подл	Подп. и дата	Инв. № дубл.	Взам. инв. №	Подп. и дата						400-2023-ТО	Лист 23
					Ли	Изм.	№ докум.	Подп.	Дата		

документировались, в том числе фотографически, и фиксировались дневниковыми записями.

Для картирования рекогносцировочных шурфов, выявленных объектов и общевидовых фотографий ландшафтной ситуации использованы имеющиеся в распоряжении экспедиции растровые карты масштаба 1:50000 и 1:100000 в формате JPG, а также топографический план масштаба 1:500 в формате DWG, предоставленный заказчиком. Привязка шурфов на участках землеотводов к системе мировых координат произведена с помощью портативных приборов глобального позиционирования Garmin Montana. Географические координаты (широта, долгота), определенные в зависимости от внешних условий приема с точностью 5-20 м, даются в формате десятичных градусов Long/Lat ddd,dddddd° (WGS-84) и с помощью встроенных в геоинформационную систему QGIS программных алгоритмов переведены в местную систему координат МСК-47 зона 2. Основные этапы работ фиксировались с помощью цифровых фотоаппаратов с разрешением не менее 5 Мрх. Для указания масштаба и ориентации по сторонам света при фотографировании использовался набор телескопических реек длиной 4 м с сантиметровыми делениями, двухцветная стрелка «север». Все высотные отметки на планах и разрезах представлены в Балтийской системе высот (далее БС). После окончания разведочных работ все шурфы рекультивировались, что подтверждается фотографически.

Инв. № подл	Подп. и дата					Лист
	Взам. инв. №					
	Инв. № дубл.					
	Подп. и дата					
Ли	Изм.	№ докум.	Подп.	Дата	400-2023-ТО	
					24	

4. ПОЛЕВЫЕ ИССЛЕДОВАНИЯ

Объектом государственной историко-культурной экспертизы стал земельный участок по адресу: Ленинградская область, Гатчинский район, д. Лядино кадастровые номера 47:23:0441003:119, 47:23:0441003:48, 47:23:0423002:11, 47:23:0441003, который представляет собой прямоугольник площадью 1,6 га.

Участок обследования разделяется бетонным забором на две неравные части (Рис. 6, 17, 21, 25). К меньшей части участка относится около 26 метров вглубь от западной границы. На этой территории располагаются строения и ведущая к ним дорога, относящиеся к Ленинградскому УПХГ. Указанная территория была признана непригодной для размещения шурфов из-за опасности повреждения подземных коммуникаций УПХГ. Восточная часть участка представляет из себя поле с произрастающими травами, кустарниками и большим количеством борщевика (Рис. 14-25). С внешней стороны забора находится участок с повреждениями дневной поверхности. Он вытянут вдоль забора по оси север-юг и имеет ширину около 10-15 м (Рис 26). Надземные коммуникации представлены ЛЭП.

Рельеф участка ровный, со следами антропогенного воздействия. Дневная поверхность находится на отметках 90-100 м БС (Рис 11).

При проведении визуального обследования подъемного материала обнаружено не было.

При закладке шурфов предпочтение было отдано территориям без коммуникаций, строений и зарослей борщевика, который в летнее время года представляет угрозу здоровью и жизни человека. Шурф №1 и Шурф №2 были размещены в юго-западной части участка обследования.

Шурф №1

Рис. 13, 26-30

Шурф № 1 Был заложен в юго-западной части участка в 5,5 м восточнее бетонного забора. (Рис. 13).

Размеры шурфа составили 2х2 м, глубина – 22 см, площадь – 4 м².

Инд. № подл.	Подп. и дата	Инд. № дубл.	Взам. инв. №	Подп. и дата	Ли	Изм.	№ докум.	Подп.	Дата	400-2023-ТО	Лист
											25

Координаты Шурфа № 1

WGS 84		МСК-47 зона 2	
N	E	N	E
59.504799920	30.063799027	388298.2195	2199939.0553
59.504800159	30.063834339	388298.2195	2199941.0553
59.504782209	30.063834809	388296.2195	2199941.0553
59.504781970	30.063799498	388296.2195	2199939.0553

Дневная поверхность шурфа представляла собой поврежденный дёрн. Стратиграфия шурфа была зафиксирована в северной стенке (Рис. 29):

1. Тёмно-серый суглинок (дерново-почвенный слой), мощностью до 22 см.
2. Светлый жёлто-бежевый суглинок (материк)

Археологические артефакты в заполнении шурфа не зафиксированы.

После окончания работ шурф был рекультивирован до уровня дневной поверхности на момент начала работ.

Шурф №2

Рис. 13, 31-35

Шурф № 2 был заложен в 0,7 м на севере то южной границы участка и в 5 м восточнее бетонного забора. (Рис. 13).

Размеры шурфа составили 2х2 м, глубина – 40 см, площадь – 4 м².

Координаты Шурфа № 2

WGS 84		МСК-47 зона 2	
N	E	N	E
59.504470290	30.063678424	388261.5906	2199931.7361
59.504470530	30.063713736	388261.5906	2199933.7361
59.504452579	30.063714206	388259.5906	2199933.7361
59.504452340	30.063678895	388259.5906	2199931.7361

Дневная поверхность шурфа представляла собой поврежденный дёрн. Стратиграфия шурфа была зафиксирована в южной стенке (Рис. 34):

1. Тёмно-серый суглинок (дерново-почвенный слой), мощностью до 40 см.
2. Светлый жёлто-бежевый суглинок (материк).

Подп. и дата
Взам. инв. №
Инв. № дубл.
Подп. и дата
Инв. № подл.

Ли	Изм.	№ докум.	Подп.	Дата
----	------	----------	-------	------

Археологические артефакты в заполнении шурфа не зафиксированы.

После окончания работ шурф был рекультивирован до уровня дневной поверхности на момент начала работ.

Стратиграфия Шурфа №1 и Шурфа №2 отражает ситуацию, характерную для пахотных сельскохозяйственных полей.

Инв. № подл.	Подп. и дата			
	Взам. инв. №			
Инв. № дубл.	Подп. и дата			
	Инв. № дубл.			
Инв. № подл.	Подп. и дата			
	Взам. инв. №			
Ли	Изм.	№ докум.	Подп.	Дата
400-2023-ТО				Лист
				27

СПИСОК ИСТОЧНИКОВ И ЛИТЕРАТУРЫ

1. Волкова Е.А. Исаченко Г.А. Еловые леса Ижорской возвышенности (Ленинградская обл.): типология и современное состояние. // Растительность России. СПб. 2018. С. 41-52.
2. Геология СССР. Т.1. Ленинградская, Псковская и Новгородская области. Геологическое описание. М. «Недра». 1971.
3. Йордебокер Писцовые книги Ижорской земли. Том 1. Годы 1618—1623, 1856.
4. Лапшин В.А. Археологическая карта Ленинградской области. Ч.1. Южные и западные районы. Л. 1990.
5. Лесман Ю.М. Погребальные памятники северо-запада Новгородской земли и Новгород XI-XIV (синхронизация вещевых комплексов). АКД/МГУ. Ист. фак. Москва. 1988.
6. Рябинин Е.А. Водская земля Великого Новгорода. СПб. 2001.
7. Рябинин Е.А. Жальничные могилы Ижорской возвышенности. // Новое в археологии Северо-Запада СССР. Ленинград. С. 70—73.
8. Седов В.В. Фино-угры и балты в эпоху Средневековья. Археология СССР. 1987.
9. Спицын А.А. Курганы Санкт-Петербургской губернии в раскопках Л. К. Ивановского. Обработ. для изд. А. Спицын, чл. Импер. Археол. комис. — Санкт-Петербург: тип. Гл. упр. Уделов, 1896.
10. Юшкова М.А. Могильник Кёрстово-1 — уникальнейший памятник эпохи римских влияний на северо-западе России. // Вестник Санкт-Петербургского университета. 2010. Сер. 2. Вып. 3. С. 46-52.

Инв. № подл.	Подп. и дата	Инв. № дубл.	Взам. инв. №	Подп. и дата	Ли	Изм.	№ докум.	Подп.	Дата	400-2023-ТО	Лист
											29

СПИСОК ИЛЛЮСТРАЦИЙ

Рис.1. Ленинградская область, Гатчинский район, д. Лядино. Участок обследования на карте Ленинградской области (OSM).

Рис.2. Ленинградская область, Гатчинский район, д. Лядино. Участок обследования на спутниковом снимке Ленинградской области (ESRI Sattelite).

Рис.3. Ленинградская область, Гатчинский район, д. Лядино. Участок обследования на карте Гатчинского района. (OSM).

Рис.4. Ленинградская область, Гатчинский район, д. Лядино. Участок обследования на спутниковом снимке Гатчинского района. (ESRI Sattelite).

Рис.5. Ленинградская область, Гатчинский район, д. Лядино. Участок обследования на карте. (OSM).

Рис.6. Ленинградская область, Гатчинский район, д. Лядино. Участок обследования на спутниковом снимке. (ESRI Sattelite).

Рис.7. Участок обследования на фрагменте карты «Бывших губерний Ивангорода, Яма, Копорья и Нэтеборга» Бергенгейма, 1676 г.

Рис.8. Участок обследования на фрагменте «Ingermanlandiae seu Ingriae novissima Tabula luci tradita per Nomannianos Heredes Norib. A. MDCCXXXIV», 1734 г.

Рис.9. Участок обследования на фрагменте «Mappa Gubernii Petropolitani continens Ingriam neenon Guberniorum Novogorodensis et Wiburgensis partem» Якоба Шмидта, 1770 г.

Рис.10. Участок обследования на «Трёхверстной военно-топографической карте Санкт-Петербургской губернии» генерал-лейтенанта Шуберта, 1855 г.

Рис.11. Участок обследования на «Детальной карте РККА Ленинграда и окрестностей», 1941 г.

Рис.12. Карта участка обследования с ближайшими выявленными археологическими памятниками (OSM).

Рис.13. План участка обследования с нанесенными на него археологическими шурфоами и точками съёмки. Масштаб 1:1000.

Рис.14. Ленинградская область, Гатчинский район, д. Лядино. Точка съёмки №1. Вид на север.

Инд. № подл.	Подп. и дата	Инд. № дубл.	Взам. инв. №	Подп. и дата	Ли	Изм.	№ докум.	Подп.	Дата	400-2023-ТО	Лист
											30

- Рис.15. Ленинградская область, Гатчинский район, д. Лядино. Точка съёмки №1.
Вид на восток.
- Рис.16. Ленинградская область, Гатчинский район, д. Лядино. Точка съёмки №1.
Вид на юг.
- Рис.17. Ленинградская область, Гатчинский район, д. Лядино. Точка съёмки №1.
Вид на запад.
- Рис.18. Ленинградская область, Гатчинский район, д. Лядино. Точка съёмки №2.
Вид на север.
- Рис.19. Ленинградская область, Гатчинский район, д. Лядино. Точка съёмки №2.
Вид на восток.
- Рис.20. Ленинградская область, Гатчинский район, д. Лядино. Точка съёмки №2.
Вид на юг.
- Рис.21. Ленинградская область, Гатчинский район, д. Лядино. Точка съёмки №2.
Вид на запад.
- Рис.22. Ленинградская область, Гатчинский район, д. Лядино. Точка съёмки №3.
Вид на север.
- Рис.23. Ленинградская область, Гатчинский район, д. Лядино. Точка съёмки №3.
Вид на восток.
- Рис.24. Ленинградская область, Гатчинский район, д. Лядино. Точка съёмки №3.
Вид на юг.
- Рис.25. Ленинградская область, Гатчинский район, д. Лядино. Точка съёмки №3.
Вид на запад.
- Рис.26. Ленинградская область, Гатчинский район, д. Лядино. Шурф №1. Вид
дневной поверхности до начала работ. Вид на север.
- Рис.27. Ленинградская область, Гатчинский район, д. Лядино. Шурф №1. Общий
вид шурфа на этапе зачистки поверхности материка. Вид на север.
- Рис.28. Ленинградская область, Гатчинский район, д. Лядино. Шурф №1.
Фиксация зачистки по матерiku. Вид на север.
- Рис.29. Ленинградская область, Гатчинский район, д. Лядино. Шурф №1.
Фиксация северной стенки.

Подп. и дата						400-2023-ТО	Лист 31
	Взам. инв. №						
Инв. № дубл.							
	Подп. и дата						
Инв. № подл.	Ли	Изм.	№ докум.	Подп.	Дата		

Рис.30. Ленинградская область, Гатчинский район, д. Лядино. Шурф №1. Фиксация общего вида шурфа после рекультивации. Вид на север.

Рис.31. Ленинградская область, Гатчинский район, д. Лядино. Шурф №2. Вид дневной поверхности до начала работ. Вид на юг.

Рис.32. Ленинградская область, Гатчинский район, д. Лядино. Шурф №2. Общий вид шурфа на этапе зачистки поверхности материка. Вид на юг.

Рис.33. Ленинградская область, Гатчинский район, д. Лядино. Шурф №2. Фиксация зачистки по материку. Вид на юг.

Рис.34. Ленинградская область, Гатчинский район, д. Лядино. Шурф №2. Фиксация южной стенки.

Рис.35. Ленинградская область, Гатчинский район, д. Лядино. Шурф №2. Фиксация общего вида шурфа после рекультивации. Вид на юг.

Инв. № подл.	Подп. и дата				
	Взам. инв. №				
Инв. № дубл.	Подп. и дата				
	Инв. № подл.				
400-2023-ТО					Лист
					32
Ли	Изм.	№ докум.	Подп.	Дата	

АЛЬБОМ ИЛЛЮСТРАЦИЙ

Инв. № подл.	Подп. и дата	Инв. № дубл.	Взам. инв. №	Подп. и дата

Ли	Изм.	№ докум.	Подп.	Дата

400-2023-ТО

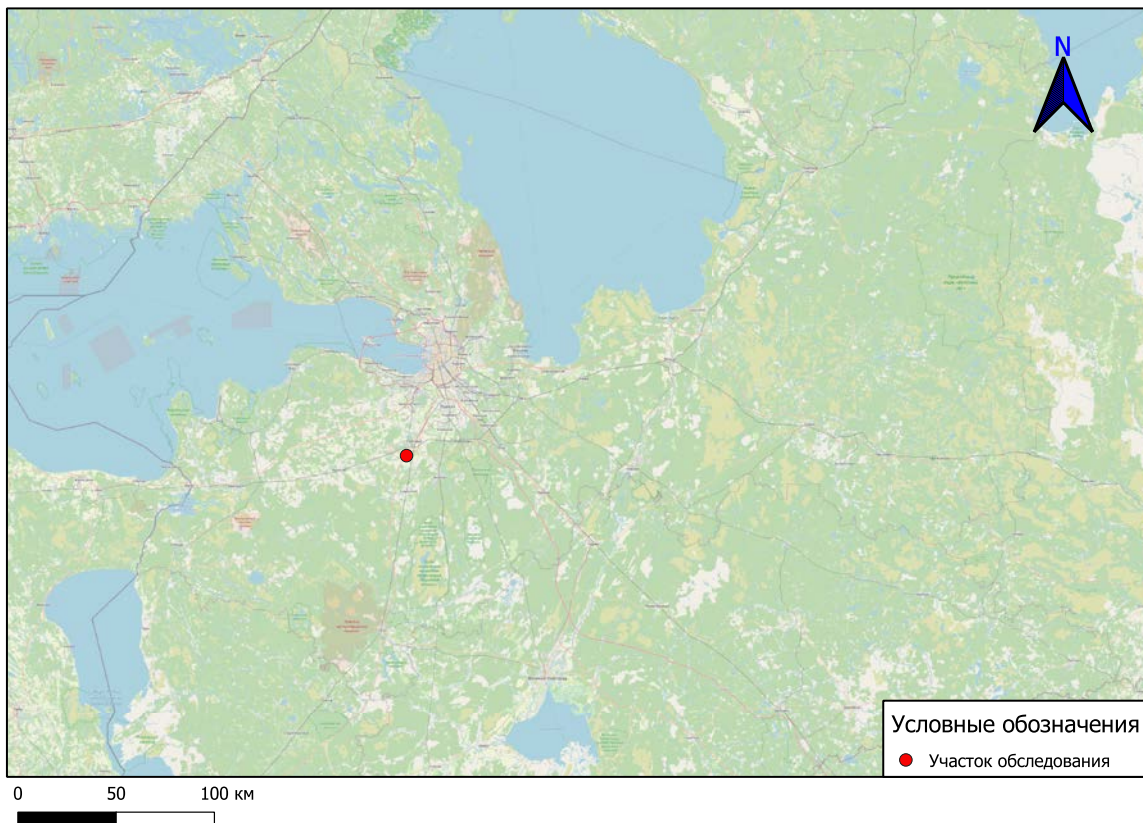


Рис.1. Ленинградская область, Гатчинский район, д. Лядино. Участок обследования на карте Ленинградской области (OSM).



Рис.2. Ленинградская область, Гатчинский район, д. Лядино. Участок обследования на спутниковом снимке Ленинградской области (ESRI Sattelite).

Подп. и дата
Взам. инв. №
Инв. № дубл.
Подп. и дата
Инв. № подл.

Ли	Изм.	№ докум.	Подп.	Дата
----	------	----------	-------	------

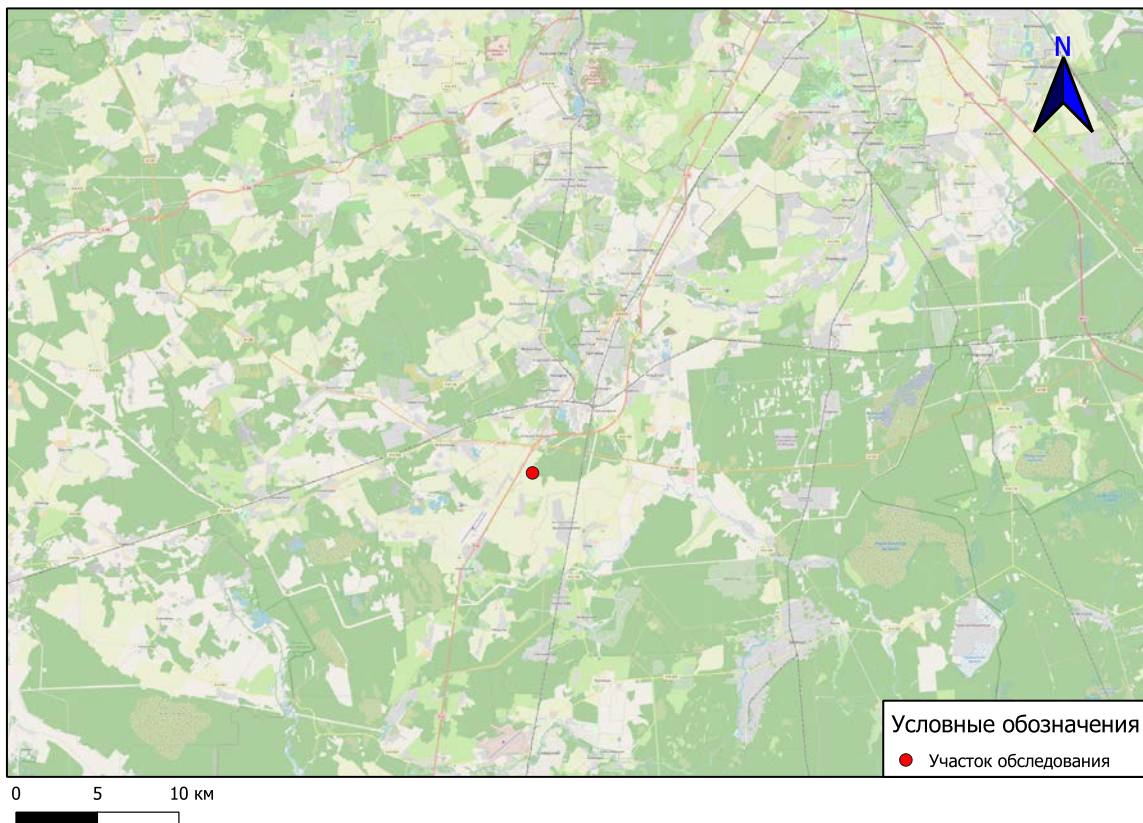


Рис.3. Ленинградская область, Гатчинский район, д. Лядино. Участок обследования на карте Гатчинского района. (OSM).

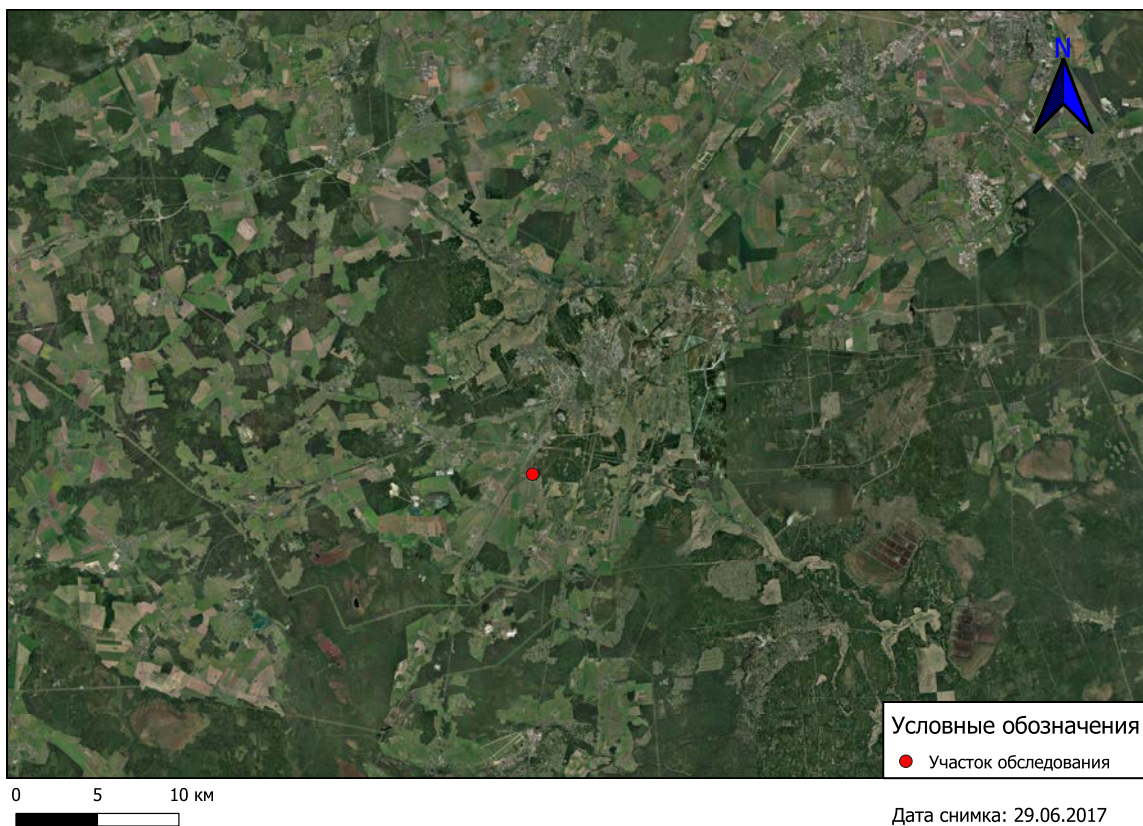


Рис.4. Ленинградская область, Гатчинский район, д. Лядино. Участок обследования на спутниковом снимке Гатчинского района. (ESRI Sattelite).

Подп. и дата
Взам. инв. №
Инв. № дубл.
Подп. и дата
Инв. № подл.

Ли	Изм.	№ докум.	Подп.	Дата
----	------	----------	-------	------

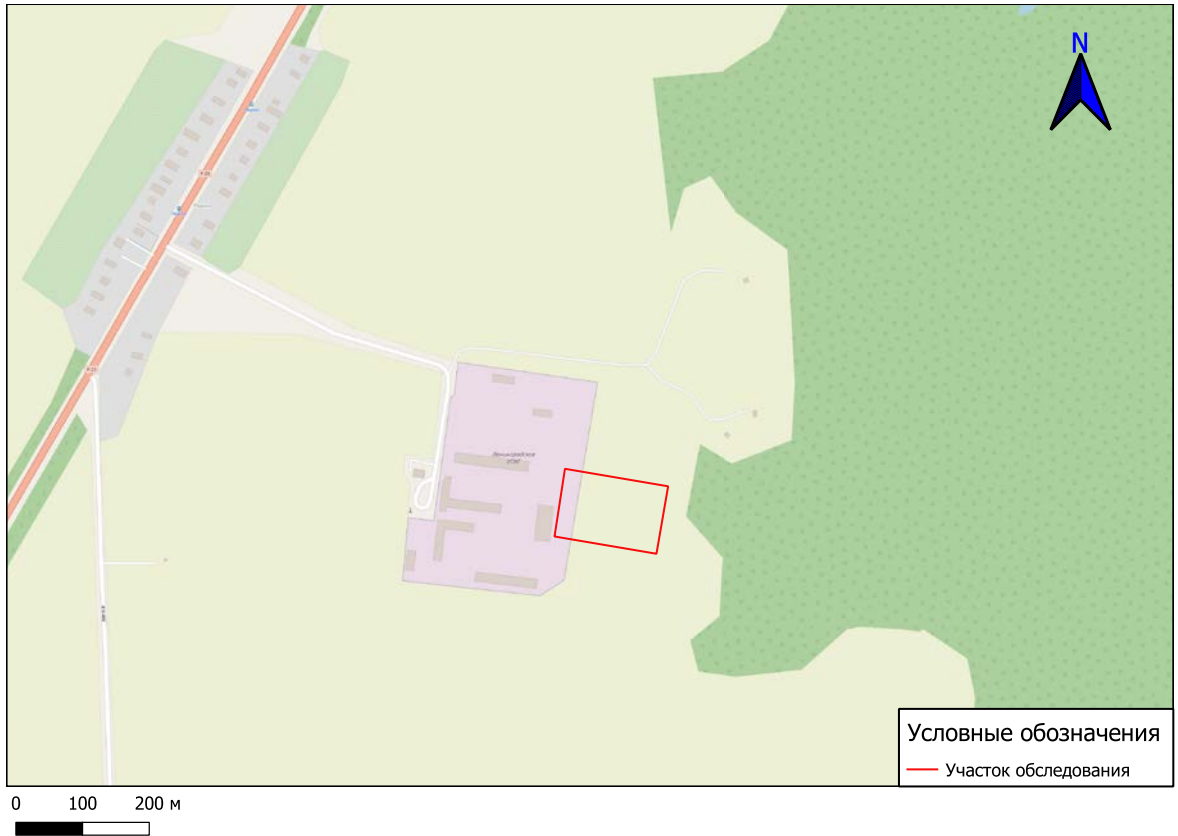


Рис.5. Ленинградская область, Гатчинский район, д. Лядино. Участок обследования на карте. (OSM).



Рис.6. Ленинградская область, Гатчинский район, д. Лядино. Участок обследования на спутниковом снимке. (ESRI Sattelite).

Инва. № подл.	Подп. и дата
Инва. № дубл.	Взам. инв. №
Подп. и дата	Подп. и дата

Ли	Изм.	№ докум.	Подп.	Дата
----	------	----------	-------	------

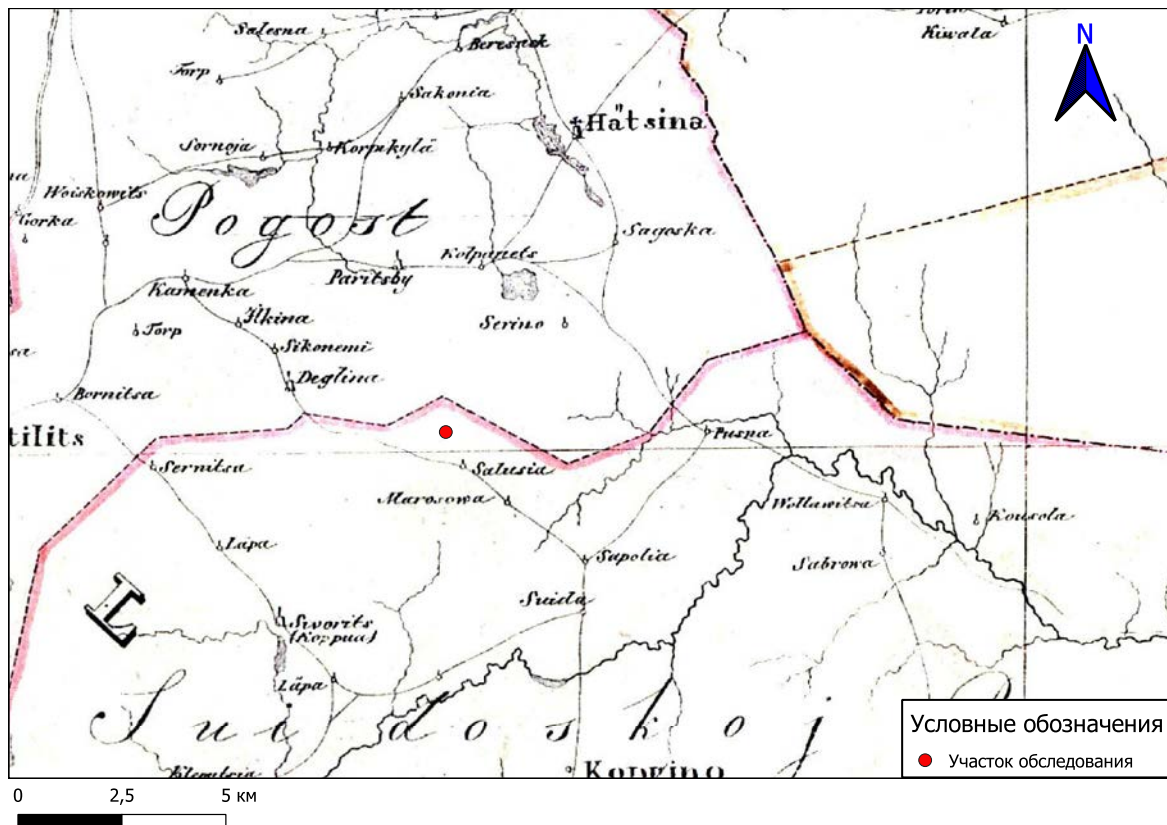


Рис.7. Участок обследования на фрагменте карты «Бывших губерний Ивангорода, Яма, Копорья и Нэтеборга» Бергенгейма, 1676 г.



Рис.8. Участок обследования на фрагменте «Ingermanlandiae seu Ingeriae novissima Tabula luci tradita per Homannianos Heredes Norib. A. MDCCXXXIV», 1734 г.

Подп. и дата
Взам. инв. №
Инв. № дубл.
Подп. и дата
Инв. № подл.

Ли	Изм.	№ докум.	Подп.	Дата
----	------	----------	-------	------

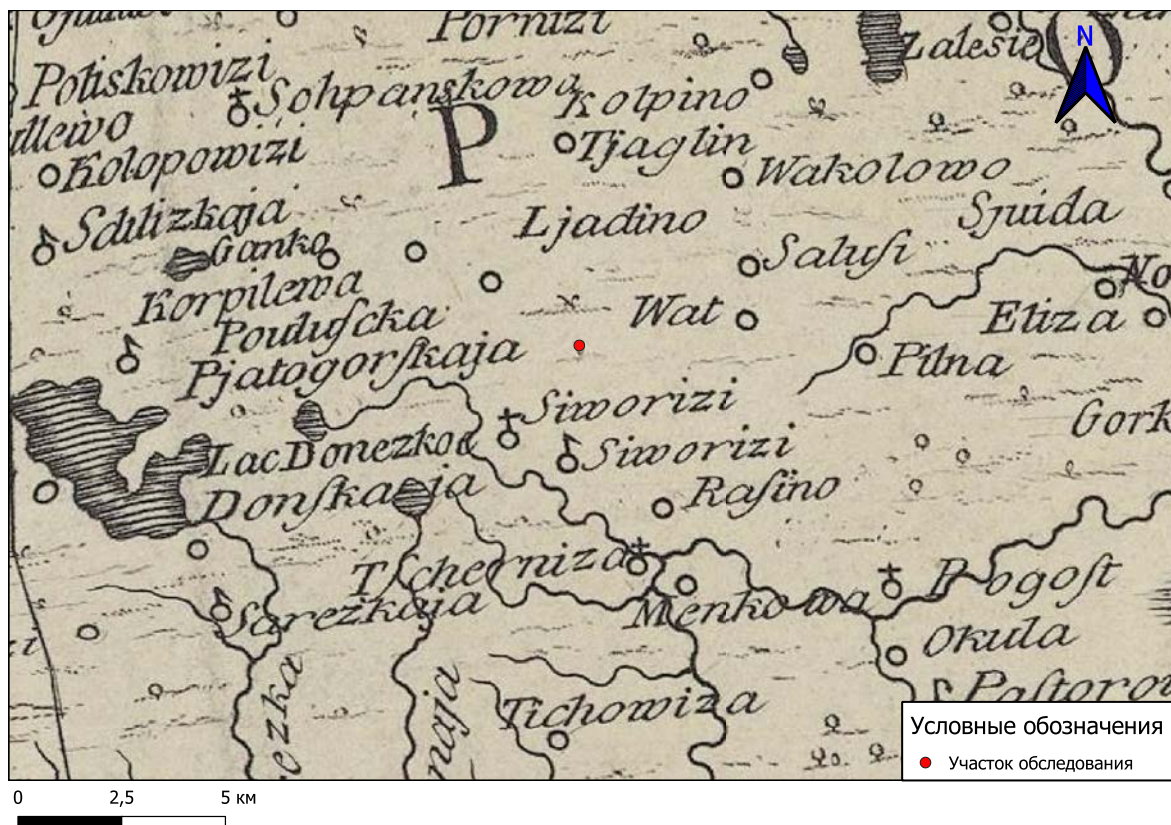


Рис.9. Участок обследования на фрагменте «Марра Gubernii Petropolitani continens Ingriam neenon Guberniorum Novogorodensis et Wiburgensis partem» Якоба Шмидта, 1770 г.

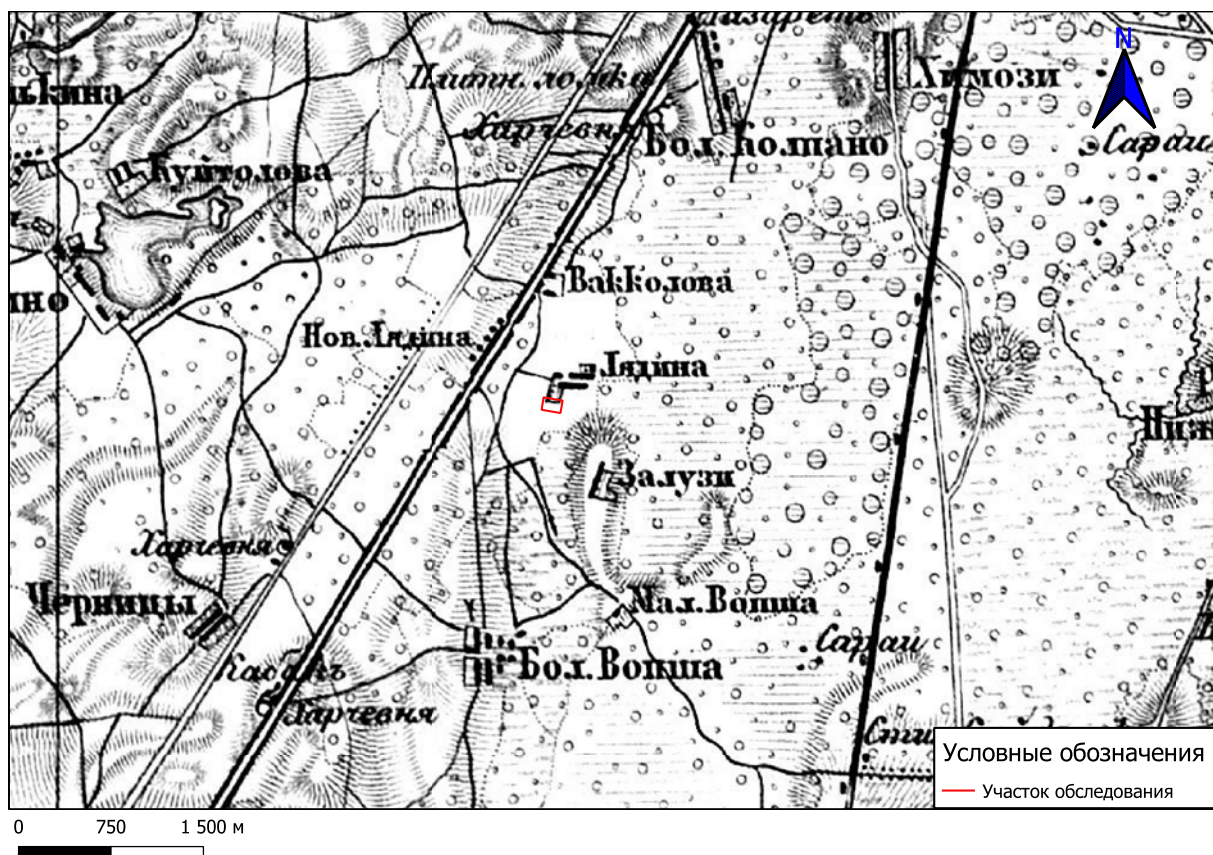


Рис.10. Участок обследования на «Трёхверстной военно-топографической карте Санкт-Петербургской губернии» генерал-лейтенанта Шуберта, 1855 г.

Подп. и дата
Взам. инв. №
Инв. № дубл.
Подп. и дата
Инв. № подл.

Ли	Изм.	№ докум.	Подп.	Дата
----	------	----------	-------	------

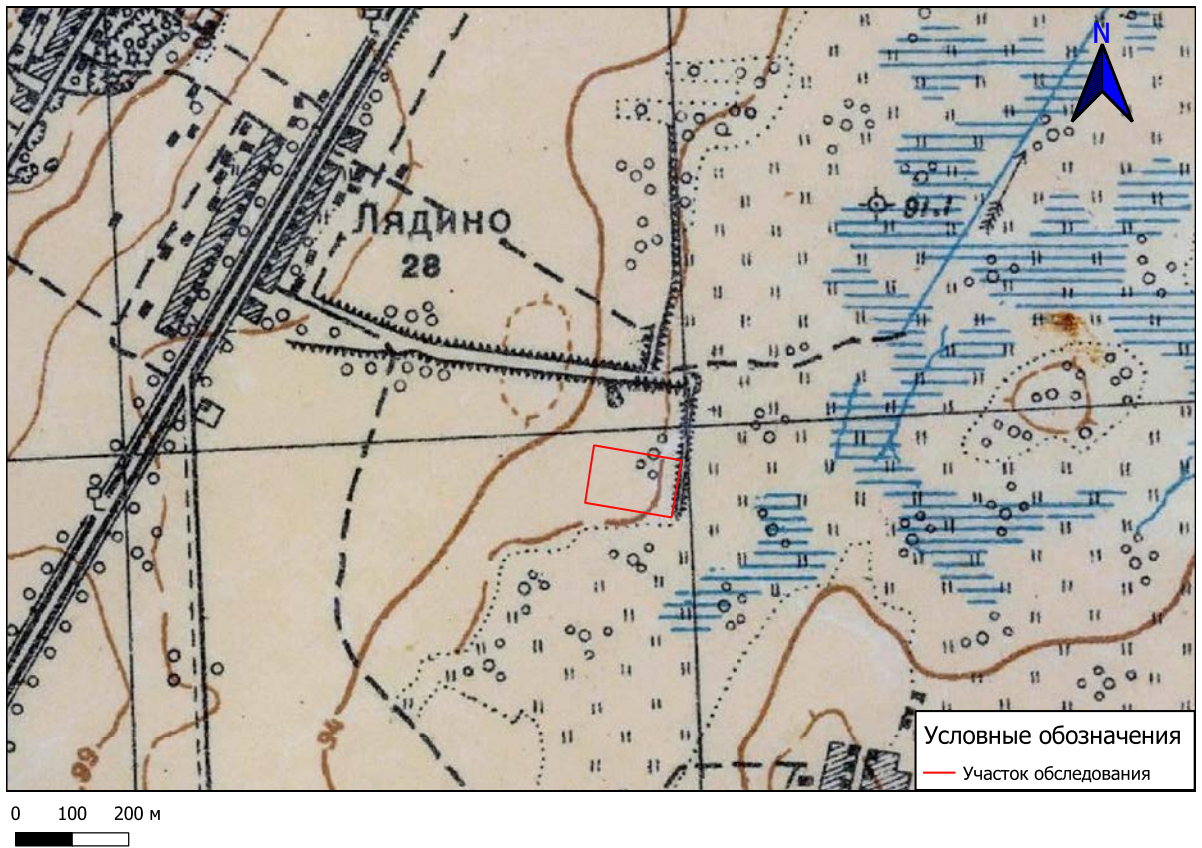


Рис.11. Участок обследования на «Детальной карте РККА Ленинграда и окрестностей», 1941 Г.

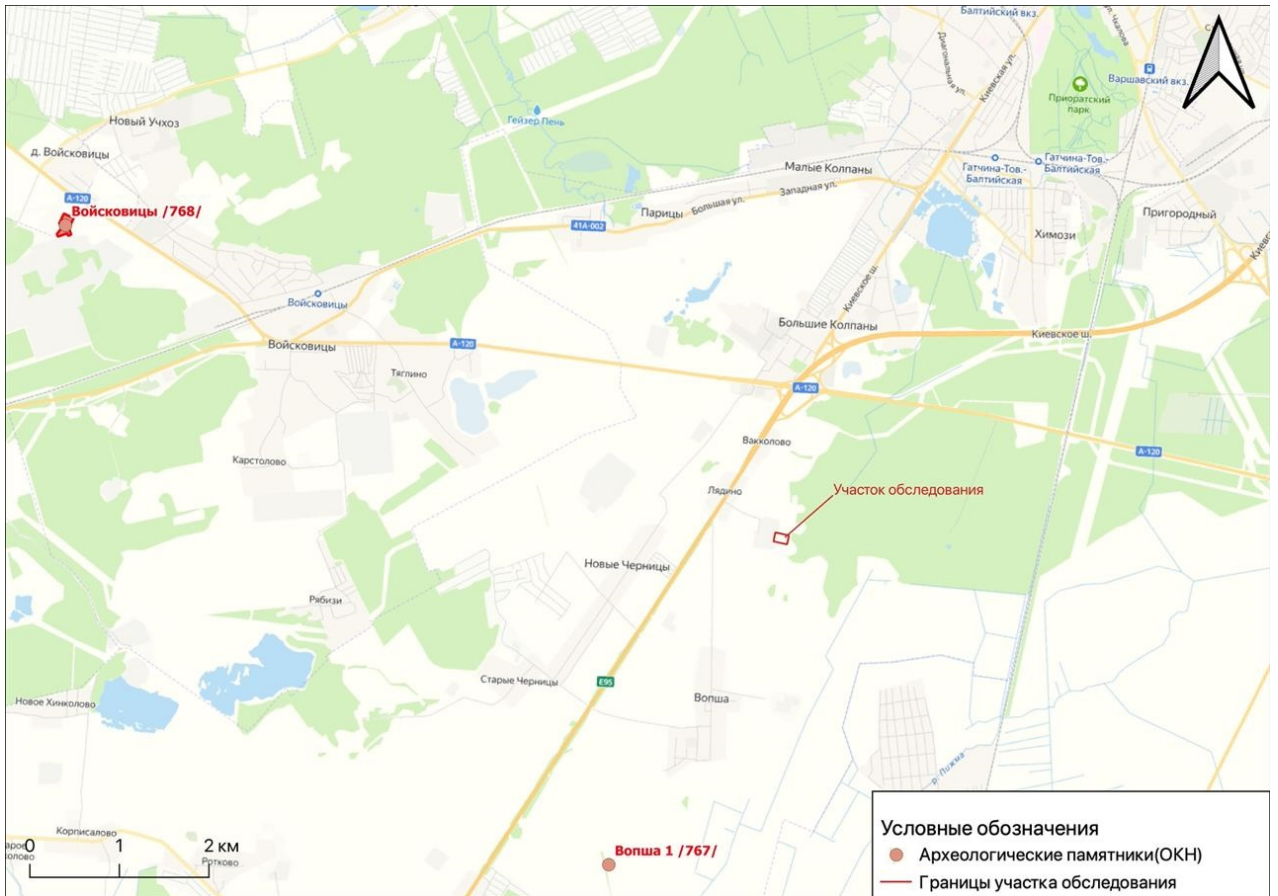


Рис.12. Карта участка обследования с ближайшими выявленными археологическими памятниками (OSM).

Подп. и дата
Взам. инв. №
Инв. № дубл.
Подп. и дата
Инв. № подл.

Ли	Изм.	№ докум.	Подп.	Дата
----	------	----------	-------	------



Рис.13. План участка обследования с нанесенными на него археологическими шурфоами и точками съёмки. Масштаб 1:1000.

Инв. № подл.	Подп. и дата
Инв. № дубл.	Подп. и дата
Взам. инв. №	Подп. и дата
Инв. № дубл.	Подп. и дата

Ли	Изм.	№ докум.	Подп.	Дата

400-2023-ТО



Рис.14. Ленинградская область, Гатчинский район, д. Лядино. Точка съёмки №1. Вид на север.



Рис.15. Ленинградская область, Гатчинский район, д. Лядино. Точка съёмки №1. Вид на восток.

Инва. № подл.	Подп. и дата
Инва. № дубл.	Взам. инв. №
Подп. и дата	Подп. и дата

Ли	Изм.	№ докум.	Подп.	Дата
----	------	----------	-------	------

400-2023-ТО

Лист

41



Рис.16. Ленинградская область, Гатчинский район, д. Лядино. Точка съёмки №1. Вид на юг.



Рис.17. Ленинградская область, Гатчинский район, д. Лядино. Точка съёмки №1. Вид на запад.

Подп. и дата
Взам. инв. №
Инв. № дубл.
Подп. и дата
Инв. № подл.

Ли	Изм.	№ докум.	Подп.	Дата

400-2023-ТО

Лист

42



Рис.18. Ленинградская область, Гатчинский район, д. Лядино. Точка съёмки №2. Вид на север.



Рис.19. Ленинградская область, Гатчинский район, д. Лядино. Точка съёмки №2. Вид на восток.

Инва. № подп	Подп. и дата	Взам. инв. №	Подп. и дата
Инва. № дубл.	Инва. № инв.	Инва. № дубл.	Инва. № инв.
Инва. № подп	Подп. и дата	Инва. № дубл.	Инва. № инв.

Ли	Изм.	№ докум.	Подп.	Дата

400-2023-ТО

Лист

43



Рис.20. Ленинградская область, Гатчинский район, д. Лядино. Точка съёмки №2. Вид на юг.



Рис.21. Ленинградская область, Гатчинский район, д. Лядино. Точка съёмки №2. Вид на запад.

Подп. и дата
Взам. инв. №
Инв. № дубл.
Подп. и дата
Инв. № подл.

Ли	Изм.	№ докум.	Подп.	Дата
----	------	----------	-------	------

400-2023-ТО

Лист

44



Рис.22. Ленинградская область, Гатчинский район, д. Лядино. Точка съёмки №3. Вид на север.



Рис.23. Ленинградская область, Гатчинский район, д. Лядино. Точка съёмки №3. Вид на восток.

Подп. и дата
Взам. инв. №
Инв. № дубл.
Подп. и дата
Инв. № подл.

Ли	Изм.	№ докум.	Подп.	Дата
----	------	----------	-------	------

400-2023-ТО

Лист

45



Рис.24. Ленинградская область, Гатчинский район, д. Лядино. Точка съёмки №3. Вид на юг.



Рис.25. Ленинградская область, Гатчинский район, д. Лядино. Точка съёмки №3. Вид на запад.

Инва. № подп	Подп. и дата	Инва. № дубл.	Взам. инв. №	Подп. и дата

Ли	Изм.	№ докум.	Подп.	Дата

400-2023-ТО

Лист

46



Рис.26. Ленинградская область, Гатчинский район, д. Лядино. Шурф №1. Вид дневной поверхности до начала работ. Вид на север.



Рис.27. Ленинградская область, Гатчинский район, д. Лядино. Шурф №1. Общий вид шурфа на этапе зачистки поверхности материка. Вид на север.

Инва. № подл.	Подп. и дата
Инва. № дубл.	Взам. инв. №
Подп. и дата	Подп. и дата
Инва. № подл.	Инва. № дубл.

Ли	Изм.	№ докум.	Подп.	Дата
----	------	----------	-------	------

400-2023-ТО

Лист

47



Рис.28. Ленинградская область, Гатчинский район, д. Лядино. Шурф №1. Фиксация зачистки по материку. Вид на север.



Рис.29. Ленинградская область, Гатчинский район, д. Лядино. Шурф №1. Фиксация северной стенки.

Подп. и дата
Взам. инв. №
Инв. № дубл.
Подп. и дата
Инв. № подп

Ли	Изм.	№ докум.	Подп.	Дата
----	------	----------	-------	------



Рис.30. Ленинградская область, Гатчинский район, д. Лядино. Шурф №1. Фиксация общего вида шурфа после рекультивации. Вид на север.



Рис.31. Ленинградская область, Гатчинский район, д. Лядино. Шурф №2. Вид дневной поверхности до начала работ. Вид на юг.

Подп. и дата
Взам. инв. №
Инв. № дубл.
Подп. и дата
Инв. № подл.

Ли	Изм.	№ докум.	Подп.	Дата
----	------	----------	-------	------

400-2023-ТО



Рис.32. Ленинградская область, Гатчинский район, д. Лядино. Шурф №2. Общий вид шурфа на этапе зачистки поверхности материка. Вид на юг.



Рис.33. Ленинградская область, Гатчинский район, д. Лядино. Шурф №2. Фиксация зачистки по материке. Вид на юг.

Инва. № подл.	Подп. и дата
Инва. № дубл.	Взам. инв. №
Инва. № подл.	Подп. и дата
Инва. № подл.	Подп. и дата

Ли	Изм.	№ докум.	Подп.	Дата
----	------	----------	-------	------

400-2023-ТО

Лист

50



Рис.34. Ленинградская область, Гатчинский район, д. Лядино. Шурф №2. Фиксация южной стенки.



Рис.35. Ленинградская область, Гатчинский район, д. Лядино. Шурф №2. Фиксация общего вида шурфа после рекультивации. Вид на юг.

Подп. и дата
Взам. инв. №
Инв. № дубл.
Подп. и дата
Инв. № подп

Ли	Изм.	№ докум.	Подп.	Дата
----	------	----------	-------	------

400-2023-ТО

Лист

51

Приложение А. Копия Открытого листа



Министерство культуры Российской Федерации

ОТКРЫТЫЙ ЛИСТ

№ 0865-2023

Настоящий открытый лист выдан:

Соловьевой Наталье Федоровне

[REDACTED]

(серия номер паспорта)

на право проведения археологических полевых работ
на земельном участке в Бокситогорском, Всеволожском, Выборгском, Гатчинском,
Кингисеппском, Ломоносовском, Лужском, Приозерском, Тосненском районах
Ленинградской области.

(место проведения археологических полевых работ)

На основании открытого листа

Соловьева Наталья Федоровна

(Ф.И.О)

имеет право производить следующие археологические полевые работы:
археологические разведки с осуществлением локальных земляных работ на указанной территории в целях выявления объектов археологического наследия, уточнения сведений о них и планирования мероприятий по обеспечению их сохранности.

Передоверие права на проведение археологических полевых работ по данному открытому листу другому лицу запрещается.

Срок действия открытого листа: с 3 мая 2023 г. по 27 марта 2024 г.

Дата принятия решения о предоставлении открытого листа: 3 мая 2023 г.

Первый заместитель Министра
(должность)



(подпись)

С.Г.Обрываши
(Ф.И.О.)

Дата 3 мая 2023 г.

М.П.

029803

Приложение В. Копия письма Комитета по сохранению культурного наследия Ленинградской области



ЗАМЕСТИТЕЛЬ
ПРЕДСЕДАТЕЛЯ ПРАВИТЕЛЬСТВА
ЛЕНИНГРАДСКОЙ ОБЛАСТИ -
ПРЕДСЕДАТЕЛЬ КОМИТЕТА ПО
СОХРАНЕНИЮ КУЛЬТУРНОГО НАСЛЕДИЯ
191311, Санкт-Петербург, ул. Смольного, д.3
Тел./факс: 8 (812) 539-45-00
E-mail: okn@lenreg.ru

Начальнику управления подготовки
производства, инженерных изысканий
и разработки специальных разделов
АО «Газпроектинжиниринг»

Крамареву П.Н.

14.04.2023 № 01-09-1957/2023-0-1

Эл. почта: e.rodionova@gasp.ru

На № _____ от _____

**Информация о наличии или отсутствии
объектов культурного наследия, включенных в единый государственный
реестр объектов культурного наследия (памятников истории и культуры)
народов Российской Федерации, и выявленных объектов культурного
наследия на землях, подлежащих воздействию земляных, строительных,
мелиоративных, хозяйственных работ, предусмотренных статьей 25
Лесного кодекса Российской Федерации работ по использованию лесов
(за исключением работ, указанных в пунктах 3, 4 и 7 части 1 статьи 25
Лесного кодекса Российской Федерации) и иных работ**

На основании заявления от 14.03.2023 года № 5860/82 (вх. № 01-09-1957/2023 от 15.03.2023) в отношении участка реализации проектных решений по объекту: «Реконструкция установки регенерации ДЭГ ЛенСПХГ», расположенному по адресу (местоположение): Ленинградская область, Гатчинский район, д. Лядино кадастровые номера 47:23:0441003:119, 47:23:0441003:48, 47:23:0423002:11, 47:23:0441003 (далее – Земельные участки), сообщаю:

(адрес земельного участка)

1. Информация о наличии/отсутствии объектов культурного наследия, включенных в единый государственный реестр объектов культурного наследия (памятников истории и культуры) народов Российской Федерации (далее - реестр), выявленных объектов культурного наследия либо объектов, обладающих признаками объекта культурного наследия:

В соответствии с п. 1 ст. 36 Федерального закона от 25 июня 2002 года № 73-ФЗ «Об объектах культурного наследия (памятниках истории и культуры) народов Российской Федерации» (далее – Федеральный закон № 73-ФЗ) проектирование и проведение земляных, строительных, мелиоративных, хозяйственных и иных работ осуществляется при отсутствии на данной территории объектов культурного наследия, включенных в единый государственный реестр объектов культурного наследия (памятников истории и культуры) народов Российской Федерации (далее – Реестр), выявленных объектов культурного наследия или объектов, обладающих признаками объекта культурного наследия, либо при условии соблюдения техническим заказчиком (застройщиком) объекта капитального строительства, заказчиками других видов работ,

лицом, проводящим указанные работы, предусмотренных указанной статьей, требований по обеспечению сохранности объектов культурного наследия.

Согласно представленным в составе заявления графическим материалам о местонахождении Земельных участков комитет по сохранению культурного наследия Ленинградской области (далее – Комитет) информирует, что в границах испрашиваемых участков отсутствуют объекты культурного наследия, включенные в Реестр, выявленные объекты культурного наследия, включенные в Перечень выявленных объектов культурного наследия, расположенных на территории Ленинградской области, также объекты, обладающие признаками объекта культурного наследия, в том числе археологического.

(информация об объектах либо их отсутствии)

2. Информация о расположении/частичном расположении/либо отсутствии расположения земельного участка в границах защитных зон, в границах территорий объектов культурного наследия, включенных в реестр, в границах территорий выявленных объектов культурного наследия, в границах зон охраны объектов культурного наследия, включенных в реестр, в границах территорий исторических поселений, имеющих особое значение для истории и культуры Российской Федерации:

Земельные участки находятся вне зон охраны/защитных зон объектов культурного наследия.

2.1. Описание режимов использования земельного участка (ограничения, обременения):

Земельные участки не относятся к землям историко-культурного назначения, правовой режим которых регулируется земельным законодательством Российской Федерации и Федеральным законом № 73-ФЗ.

3. Информация о наличии/отсутствии данных о проведенных историко-культурных исследованиях:

Сведения о проведенных историко-культурных исследованиях в отношении Земельных участков в Комитете отсутствуют.

4. Информация о необходимости/либо отсутствии необходимости проведения государственной историко-культурной экспертизы:

Проведение государственной историко-культурной экспертизы земельного участка с кадастровым номером 47:23:0423002:11 не требуется в связи с освоением характером рассматриваемой территории.

Вместе с тем сведениями об отсутствии на территории земельных участков 47:23:0441003:119, 47:23:0441003:48, 47:23:0441003 объектов археологического наследия и объектов, обладающих признаками объекта археологического наследия, Комитет не располагает.

Согласно ст. 28 Федерального закона от 25 июня 2002 года № 73-ФЗ «Об объектах культурного наследия (памятниках истории и культуры) народов Российской Федерации» (далее – Федеральный закон № 73-ФЗ) в целях определения наличия или отсутствия объектов археологического наследия либо объектов, обладающих признаками объекта археологического наследия, на земельных участках, землях лесного фонда или в границах водных объектов или их частей, подлежащих воздействию земляных, строительных, мелиоративных, хозяйственных работ, указанных в ст. 30 Федерального закона № 73-ФЗ работ по использованию

лесов и иных работ, в случае, если указанные земельные участки, земли лесного фонда, водные объекты, их части расположены в границах территорий, утвержденных в соответствии с пп. 34.2 п. 1 ст. 9 Федерального закона № 73-ФЗ проводится государственная историко-культурная экспертиза.

Историко-культурная экспертиза проводится до начала работ по сохранению объекта культурного наследия, землеустроительных, земляных, строительных, мелиоративных, хозяйственных и иных работ, осуществление которых может оказывать прямое или косвенное воздействие на объект культурного наследия, включенный в реестр, выявленный объект культурного наследия либо объект, обладающий признаками объекта культурного наследия, и (или) до утверждения градостроительных регламентов.

В соответствии с п. 56 ст. 26 Федерального закона от 03 августа 2018 года № 342-ФЗ «О внесении изменений в градостроительный кодекс Российской Федерации и отдельные законодательные акты Российской Федерации» (далее – Федеральный закон № 342-ФЗ) до утверждения в соответствии с пп. 34.2 п. 1 ст. 9 Федерального закона № 73-ФЗ границ территорий, в отношении которых у федеральных органов государственной власти, органов государственной власти субъектов Российской Федерации и органов местного самоуправления, уполномоченных в области сохранения, использования, популяризации и государственной охраны объектов культурного наследия, имеются основания предполагать наличие на таких территориях объектов археологического наследия либо объектов, обладающих признаками объекта археологического наследия, государственная историко-культурная экспертиза проводится в соответствии с абзацем девятым ст. 28, абзацем третьим ст. 30, п. 3 ст. 31 Федерального закона № 73-ФЗ (в редакции, действовавшей до дня официального опубликования Федерального закона № 342-ФЗ).

Учитывая изложенное, Заказчику до проведения земляных, строительных и иных работ в соответствии со ст. 5.1, 28, 30, 31, 32, 36, 45.1 Федерального закона № 73-ФЗ, п. 56 ст. 26 Федерального закона № 342-ФЗ необходимо:

- обеспечить проведение и финансирование государственной историко-культурной экспертизы земельного участка, подлежащего воздействию земляных, строительных, хозяйственных и иных работ, путем археологической разведки, в порядке, установленном ст. 45.1 Федерального закона № 73-ФЗ;

- предоставить в Комитет документацию, подготовленную на основе археологических полевых работ, содержащую результаты исследований, в соответствии с которыми определяется наличие или отсутствие объектов археологического наследия и объектов, обладающих признаками объекта археологического наследия, на земельном участке, подлежащем воздействию земляных, строительных, хозяйственных и иных работ, а также заключение государственной историко-культурной экспертизы указанной документации (либо земельного участка).

В случае обнаружения в границе земельного участка, подлежащего воздействию земляных, строительных, хозяйственных и иных работ, объектов археологического наследия и (или) объектов, обладающих признаками объекта археологического наследия, и после принятия Комитетом решения о включении данного объекта в перечень выявленных объектов культурного наследия:

- разработать в составе проектной документации раздел об обеспечении сохранности выявленного объекта культурного наследия или о проведении спасательных археологических полевых работ или проект обеспечения сохранности выявленного объекта культурного наследия либо план проведения спасательных археологических полевых работ, включающих оценку воздействия проводимых работ на выявленный объект культурного наследия (далее – документация или раздел документации, обосновывающий меры по обеспечению сохранности выявленного объекта культурного наследия);


- получить по документации или разделу документации, обосновывающей меры по обеспечению сохранности выявленного объекта культурного наследия, заключение государственной историко-культурной экспертизы и представить его совместно с указанной документацией в Комитет на согласование;

- обеспечить реализацию согласованной Комитетом документации, обосновывающей меры по обеспечению сохранности выявленного объекта культурного наследия.

Порядок организации, проведения и рассмотрения заключения государственной историко-культурной экспертизы определен Положением о государственной историко-культурной экспертизе, утвержденным Постановлением Правительства Российской Федерации от 15 июля 2009 года № 569. Со списком аттестованных экспертов можно ознакомиться на официальном сайте Министерства культуры Российской Федерации: mkrf.ru.

Дополнительная информация:

В соответствии со ст. 36 Федерального закона № 73-ФЗ земляные, строительные, хозяйственные и иные работы должны быть немедленно приостановлены исполнителем работ в случае обнаружения объекта, обладающего признаками объекта культурного наследия, в том числе объекта археологического наследия. Исполнитель работ в течение трех рабочих дней со дня обнаружения такого объекта обязан направить в региональный орган охраны объектов культурного наследия письменное заявление об обнаруженном объекте культурного наследия либо заявление в форме электронного документа, подписанного усиленной квалифицированной электронной подписью в соответствии с требованиями Федерального закона от 06.04.2011 № 63-ФЗ «Об электронной подписи».



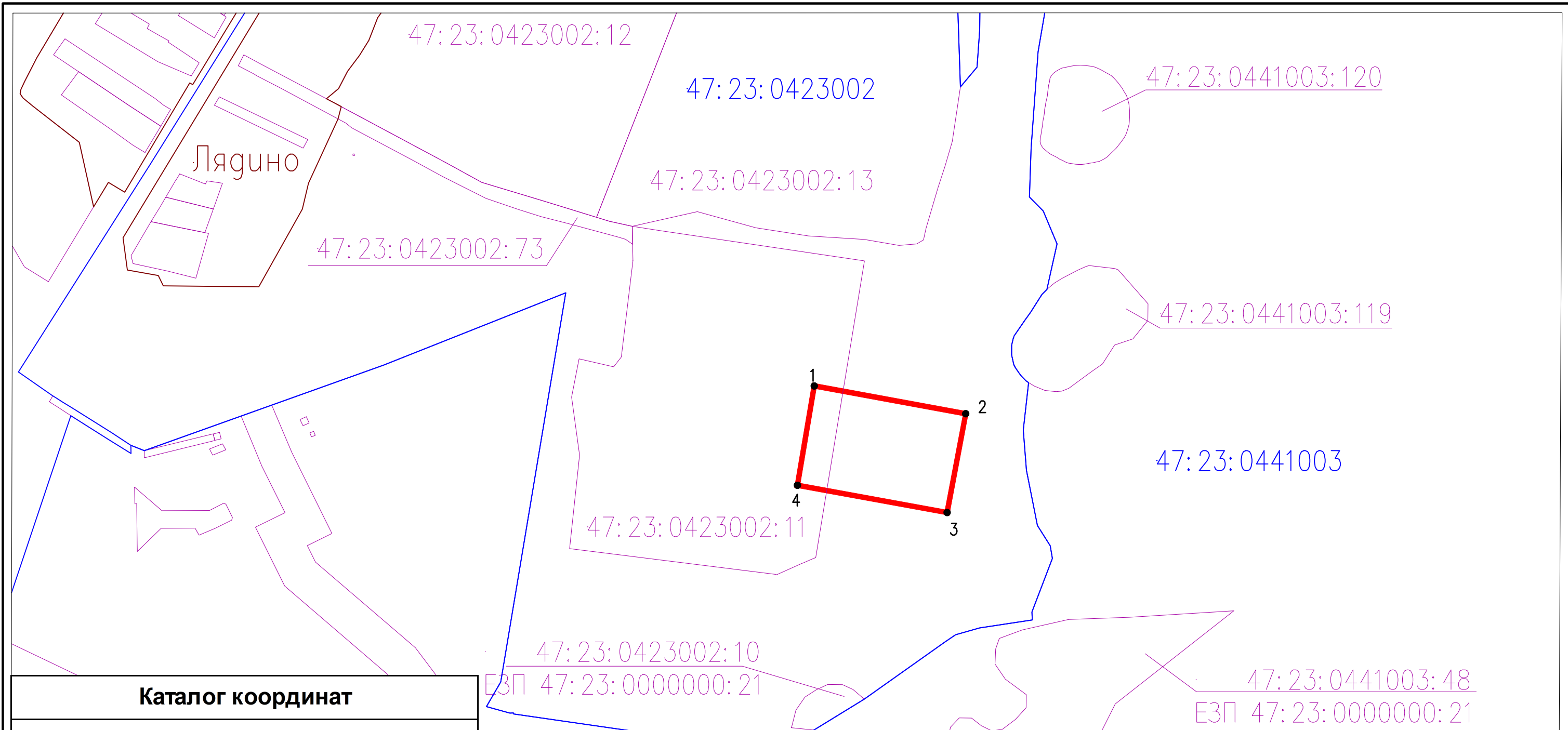
В.О. Цой

Приложение 4

**Схема расположения земельного участка на кадастровой карте
территории**

Схема расположения земельного участка для размещения объекта
«Реконструкция установки регенерации ДЭГ ЛенСПХГ»
на кадастровом плане территории

Масштаб 1:4000



Каталог координат		
Система координат: МСК-47 (зона 2)		
№ точки	X	Y
1	388365.35	2199919.59
2	388337.03	2200073.96
3	388236.40	2200054.99
4	388264.16	2199902.48
1	388365.35	2199919.59

Условные обозначения:

- — граница земельного участка для размещения Объекта
- 1• — обозначение и номер поворотной точки земельного участка для размещения Объекта
- 47:23:0423002:13 — граница и кадастровый номер земельного участка, сведения о котором содержатся в ЕГРН
- 47:23:0423002 — граница и кадастровый номер квартала
- Лядино — граница и наименование населенного пункта

Приложение 5

**Копия письма АО «Газпроектинжиниринг» № 17478/82 от
25.07.2023 г. с обоснованием отсутствия градостроительного
плана земельного участка и Выписки из Единого
государственного реестра недвижимости об объекте
недвижимости**



АКЦИОНЕРНОЕ ОБЩЕСТВО
«ГАЗПРОЕКТИНЖИНИРИНГ»
 (АО «Газпроектинжиниринг»)



Ленинский пр-т, 119, г. Воронеж, 394007
 Тел. (473) 226-34-45, Факс (473) 226-36-04
 E-mail: ruk@gasp.ru
 ИНН/КПП 3661001457/366101001
 ОКПО 07609075 ОГРН 1023601529533

Директору
 Института истории материальной
 культуры Российской академии наук

Полякову А.В.

25.07.2023 № 17478/82

на № _____ от _____
 О направлении материалов

Уважаемый Андрей Владимирович!

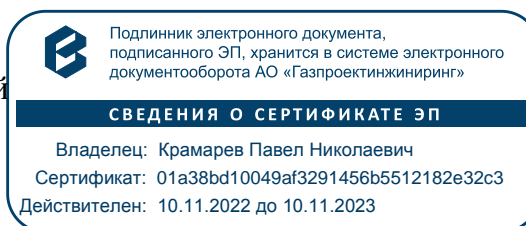
В соответствии п. 1 Приложения № 4 к договору от 25.05.2023 № 400 на выполнение научно-исследовательских археологических работ по объекту «Реконструкция установки регенерации ДЭГ ЛенСПХГ» направляем материалы согласно приложению.

Предоставить выписку о земельном участке на данном этапе (инженерные изыскания) не представляется возможным, так как постановка земельных участков на государственный кадастровый учет может быть осуществлена только после утверждения документации по планировке территории, для подготовки которой и проводятся инженерные изыскания.

В соответствии с п. 5 ч. 3 ст. 41 Градостроительного кодекса РФ для строительства, реконструкции линейного объекта необходима подготовка документации по планировке территории, предоставление градостроительного план земельного участка в этом случае не требуется.

- Приложения: 1. Письмо Комитета по сохранению культурного наследия Ленинградской области от 14.04.2023 № 01-09-1957/2023;
 2. Схема расположения земельного участка на кадастровом плане в формате DWG;
 3. Ситуационный план на топографической съемке в формате pdf.

Начальник управления подготовки
 производства, инженерных изысканий
 и разработки специальных разделов

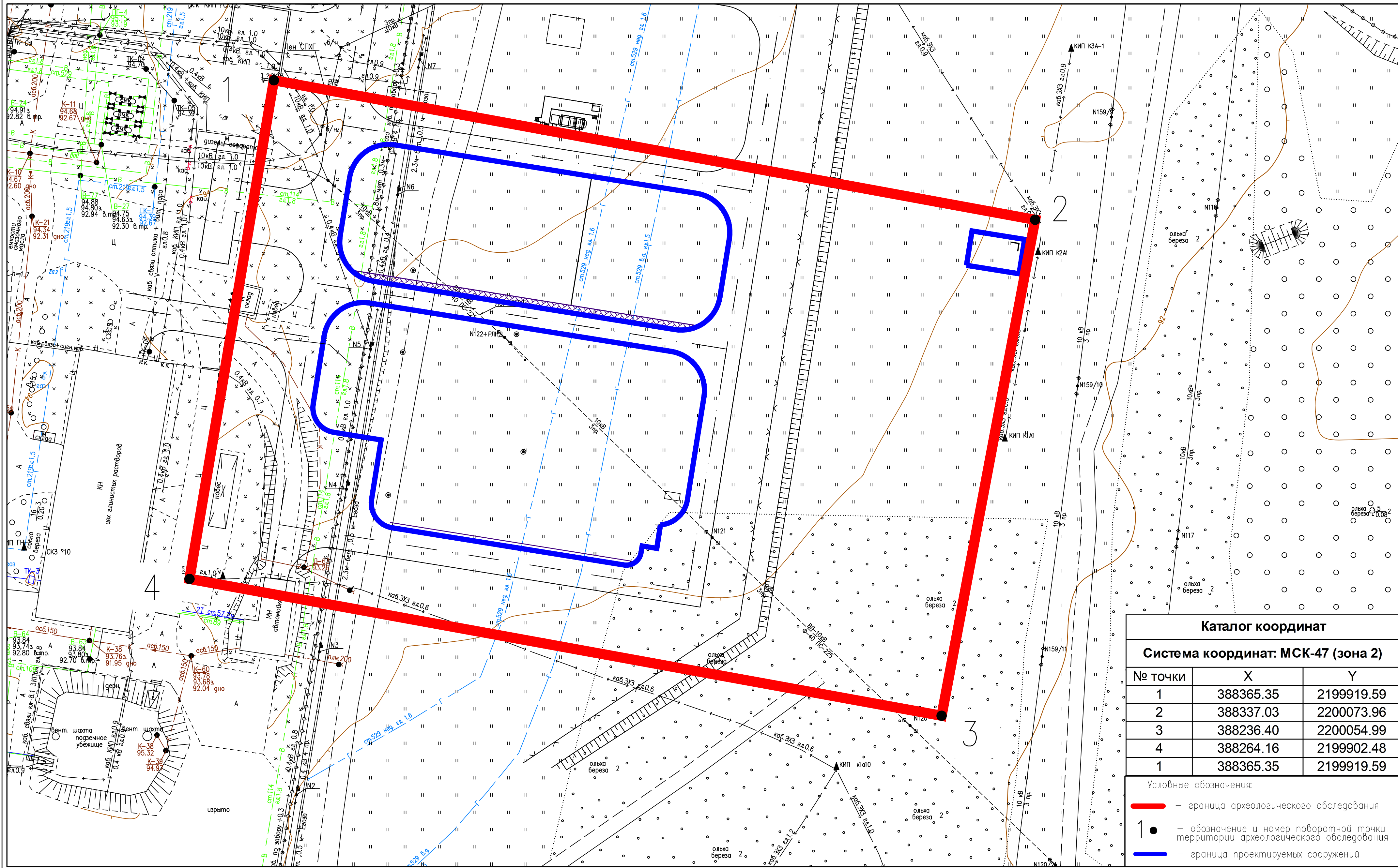


П.Н. Крамарев

ГИП Алексей Петрович Сигов
 +7(473) 226-36-96, доб. 12-35
 Исп. Елена Юрьевна Родионова
 +7(473) 226-36-96, доб. 14-83

Ситуационный план
по объекту «Реконструкция установки регенерации ДЭГ ЛенСПХГ»
Масштаб 1:500

Россия
Ленинградская область
Гатчинский район



Каталог координат

Система координат: МСК-47 (зона 2)

№ точки	X	Y
1	388365.35	2199919.59
2	388337.03	2200073.96
3	388236.40	2200054.99
4	388264.16	2199902.48
1	388365.35	2199919.59

- Условные обозначения:
- — граница археологического обследования
 - 1** ● — обозначение и номер поворотной точки территории археологического обследования
 - — граница проектируемых сооружений

Приложение 6

Копия справки № 14102/33 – 125.5-20 от 01.08.2023 г



ФЕДЕРАЛЬНОЕ ГОСУДАРСТВЕННОЕ БЮДЖЕТНОЕ УЧРЕЖДЕНИЕ НАУКИ
**ИНСТИТУТ ИСТОРИИ МАТЕРИАЛЬНОЙ КУЛЬТУРЫ
 РОССИЙСКОЙ АКАДЕМИИ НАУК**

191186, Санкт-Петербург, Дворцовая наб., 18, литер А
 тел. +7 (812) 5715092, факс +7 (812) 5716271, Эл. почта: admin@archo.ru

№ 14102/33 – 125.5-20 от 01.08.2023

**К Акту
 Государственной
 историко-культурной
 экспертизы**

СПРАВКА

Дана в том, что следующие сотрудники Федерального государственного бюджетного учреждения науки Института истории материальной культуры Российской академии наук работают в ИИМК РАН

ФИО	стаж с
Лазаретов Игорь Павлович	17.01.1987
Поляков Андрей Владимирович	02.07.2001
Садыков Тимур Рашитович	11.08.2008
Соловьева Наталья Федоровна	24.02.1981
Соловьев Сергей Львович	15.01.2010
Субботин Андрей Викторович	09.12.1975
Тарасов Алексей Юрьевич	12.03.2021

по настоящее время.

Заместитель директора ИИМК РАН

Н.Ф. Соловьева

Приложение 7

Копия доверенности № 14102/33-161.5-5 от 09.01.2023 г.



ФЕДЕРАЛЬНОЕ ГОСУДАРСТВЕННОЕ БЮДЖЕТНОЕ УЧРЕЖДЕНИЕ НАУКИ
ИНСТИТУТ ИСТОРИИ МАТЕРИАЛЬНОЙ КУЛЬТУРЫ
РОССИЙСКОЙ АКАДЕМИИ НАУК

191186, Санкт-Петербург, Дворцовая наб., 18, лит. А.
 тел. +7 (812) 5715092, факс +7 (812) 5716271, Эл. почта: admin@archeo.ru

Д О В Е Р Е Н Н О С Т ь № 14102/33-161.5-5

г. Санкт-Петербург

09 января 2023 года

Федеральное государственное бюджетное учреждение науки Институт истории материальной культуры Российской академии наук (далее – ИИМК РАН) в лице директора Полякова Андрея Владимировича, действующего на основании Устава, уполномочивает заместителя директора по организационным вопросам **Соловьеву Наталью Федоровну**

на совершение от имени и в интересах ИИМК РАН следующих юридически значимых действий:

- представительство во всех государственных и муниципальных органах, а также представительство в отношениях с юридическими лицами и физическими лицами по всем вопросам с правом подачи от имени ИИМК РАН заявлений, ходатайств и других документов, их подписание и получение, совершение других действий;

- участие в закупках в соответствии с Федеральным законом от 05 апреля 2013 года N 44 "О контрактной системе в сфере закупок товаров, работ, услуг для обеспечения государственных и муниципальных нужд" (ч. 1 ст. 24 «Способы определения поставщиков (подрядчиков, исполнителей) и закупках в соответствии с Федеральным законом от 18 июля 2011 года N 223 "О закупках товаров, работ, услуг отдельными видами юридических лиц", заключение государственных контрактов и подписание договоров, включая право на подписание заявок, договоров, государственных контрактов;

- заключение, изменение и расторжение гражданско-правовых сделок;

- подписание актов сдачи-приёмки выполненных работ и оказанных услуг, счетов и счетов-фактур на выполненные ИИМК РАН работы.

Доверенность действительна по 31.12.2023; выдана без права передоверия указанных полномочий третьим лицам.

Подпись Соловьевой Н.Ф. _____

удостоверяется:

Директор ИИМК РАН д.и.н.

А.В. Поляков



Приложение 8

Сведения об экспертах

Сведения об экспертах:

Фамилия, имя, отчество	Лазаретов Игорь Павлович
Образование	высшее
Специальность	история
Ученая степень (звание)	кандидат исторических наук
Стаж работы	35 лет
Место работы и должность	ст.н.с. ИИМК РАН
Реквизиты аттестации	<p>Государственный эксперт по проведению историко-культурной экспертизы (приказ Министерства культуры Российской Федерации № 1537 от 17.09.2021 г. «Об утверждении статуса аттестованного эксперта по проведению государственной историко-культурной экспертизы» (п. 13))</p> <p>Объекты экспертизы:</p> <ul style="list-style-type: none"> - выявленные объекты культурного наследия в целях обоснования целесообразности включения данных объектов в реестр; - документы, обосновывающие включение объектов культурного наследия в реестр; - документы, обосновывающие исключение объектов культурного наследия из реестра; - земли, подлежащие воздействию земляных, строительных, мелиоративных, хозяйственных работ, предусмотренных статьей 25 Лесного кодекса Российской Федерации работ по использованию лесов (за исключением работ, указанных в пунктах 3, 4 и 7 части 1 статьи 25 Лесного кодекса Российской Федерации) и иных работ, в случае, если орган охраны объектов культурного наследия не имеет данных об отсутствии на указанных землях объектов культурного наследия, включенных в реестр, выявленных объектов культурного наследия либо объектов, обладающих признаками объекта культурного наследия; - документация, за исключением научных отчетов о выполненных археологических полевых работах, содержащая результаты исследований, в соответствии с которыми определяется наличие или отсутствие объектов, обладающих признаками объекта культурного наследия, на земельных участках, подлежащих воздействию земляных, строительных, мелиоративных, хозяйственных работ, работ по использованию лесов и иных работ;

	<ul style="list-style-type: none"> - документация или разделы документации, обосновывающие меры по обеспечению сохранности объекта культурного наследия, включенного в реестр, выявленного объекта культурного наследия либо объекта, обладающего признаками объекта культурного наследия, при проведении земляных, мелиоративных, хозяйственных работ, указанных в настоящей статье работ по использованию лесов и иных работ в границах территории объекта культурного наследия либо на земельном участке, непосредственно связанном с земельным участком в границах территории объекта культурного наследия
Фамилия, имя, отчество	Поляков Андрей Владимирович
Образование	высшее
Специальность	история
Ученая степень (звание)	доктор исторических наук
Стаж работы	21 год
Место работы и должность	ст.н.с. ИИМК РАН, и.о. директора ИИМК РАН
Реквизиты аттестации	<p>Государственный эксперт по проведению историко-культурной экспертизы (приказ Министерства культуры Российской Федерации № 1668 от 11.10.2021 г. «Об утверждении статуса аттестованного эксперта по проведению государственной историко-культурной экспертизы» (п. 23))</p> <p>Объекты экспертизы:</p> <ul style="list-style-type: none"> - выявленные объекты культурного наследия в целях обоснования целесообразности включения данных объектов в реестр; - документы, обосновывающие включение объектов культурного наследия в реестр; - документы, обосновывающие исключение объектов культурного наследия из реестра; - земли, подлежащие воздействию земляных, строительных, мелиоративных, хозяйственных работ, предусмотренных статьей 25 Лесного кодекса Российской Федерации работ по использованию лесов (за исключением работ, указанных в пунктах 3, 4 и 7 части 1 статьи 25 Лесного кодекса Российской Федерации) и иных работ, в случае, если указанные земли расположены в границах территорий, утвержденных в

	<p>соответствии с пунктом 34.2 пункта 1 статьи 9 Федерального закона;</p> <ul style="list-style-type: none"> - документация или разделы документации, обосновывающие меры по обеспечению сохранности объекта культурного наследия, включенного в реестр, выявленного объекта культурного наследия либо объекта, обладающего признаками объекта культурного наследия, при проведении земляных, мелиоративных, хозяйственных работ, указанных в настоящей статье работ, указанных в статье 30 Федерального закона работ по использованию лесов и иных работ в границах территории объекта культурного наследия либо на земельном участке, непосредственно связанном с земельным участком в границах территории объекта культурного наследия; - документация, за исключением научных отчетов о выполненных археологических полевых работах, содержащая результаты исследований, в соответствии с которыми определяется наличие или отсутствие объектов, обладающих признаками объекта культурного наследия, на земельных участках, подлежащих воздействию земляных, строительных, мелиоративных, хозяйственных работ, указанных в статье 30 Федерального закона работ по использованию лесов и иных работ;
Фамилия, имя, отчество	Садыков Тимур Рашитович
Образование	высшее
Специальность	история
Ученая степень (звание)	-
Стаж работы	11 лет
Место работы и должность	и.о. м.н.с. ИИМК РАН
Реквизиты аттестации	<p>Государственный эксперт по проведению историко-культурной экспертизы (приказ Министерства культуры Российской Федерации № 235 от 01.03.2022 г. «Об утверждении статуса аттестованного эксперта по проведению государственной историко-культурной экспертизы» (п. 25))</p> <p>Объекты экспертизы:</p>

	<ul style="list-style-type: none"> - выявленные объекты культурного наследия в целях обоснования целесообразности включения данных объектов в реестр; - документы, обосновывающие включение объектов культурного наследия в реестр;
Фамилия, имя, отчество	Соловьев Сергей Львович
Образование	высшее
Специальность	история
Ученая степень (звание)	кандидат исторических наук
Стаж работы	44 года
Место работы и должность	и.о. ст.н.с. ИИМК РАН
Реквизиты аттестации	<p>Государственный эксперт по проведению историко-культурной экспертизы (приказ Министерства культуры Российской Федерации № 235 от 01.03.2022 г. «Об утверждении статуса аттестованного эксперта по проведению государственной историко-культурной экспертизы» (п. 2б))</p> <p>Объекты экспертизы:</p> <ul style="list-style-type: none"> - выявленные объекты культурного наследия в целях обоснования целесообразности включения данных объектов в реестр; - документы, обосновывающие включение объектов культурного наследия в реестр; - документы, обосновывающие исключение объектов культурного наследия из реестра; - земли, подлежащие воздействию земляных, строительных, мелиоративных, хозяйственных работ, предусмотренных статьей 25 Лесного кодекса Российской Федерации работ по использованию лесов (за исключением работ, указанных в пунктах 3, 4 и 7 части 1 статьи 25 Лесного кодекса Российской Федерации) и иных работ, в случае, если указанные земли расположены в границах территорий, утвержденных в соответствии с пунктом 34.2 пункта 1 статьи 9 Федерального закона; - документация или разделы документации, обосновывающие меры по обеспечению сохранности объекта культурного наследия, включенного в реестр, выявленного объекта культурного наследия либо объекта, обладающего

	<p>признаками объекта культурного наследия, при проведении земляных, мелиоративных, хозяйственных работ, указанных в настоящей статье работ, указанных в статье 30 Федерального закона работ по использованию лесов и иных работ в границах территории объекта культурного наследия либо на земельном участке, непосредственно связанном с земельным участком в границах территории объекта культурного наследия;</p> <ul style="list-style-type: none"> - документация, за исключением научных отчетов о выполненных археологических полевых работах, содержащая результаты исследований, в соответствии с которыми определяется наличие или отсутствие объектов, обладающих признаками объекта культурного наследия, на земельных участках, подлежащих воздействию земляных, строительных, мелиоративных, хозяйственных работ, указанных в статье 30 Федерального закона работ по использованию лесов и иных работ
Фамилия, имя, отчество	Субботин Андрей Викторович
Образование	высшее
Специальность	история
Ученая степень (звание)	кандидат исторических наук
Стаж работы	46 лет
Место работы и должность	ст.н.с. ИИМК РАН
Реквизиты аттестации	<p>Государственный эксперт по проведению историко-культурной экспертизы (приказ Министерства культуры Российской Федерации № 1668 от 11.10.2021 г. «Об утверждении статуса аттестованного эксперта по проведению государственной историко-культурной экспертизы» (п. 26))</p> <p>Объекты экспертизы:</p> <ul style="list-style-type: none"> - выявленные объекты культурного наследия в целях обоснования целесообразности включения данных объектов в реестр; - документы, обосновывающие включение объектов культурного наследия в реестр; - документы, обосновывающие исключение объектов культурного наследия из реестра; - земли, подлежащие воздействию земляных, строительных, мелиоративных, хозяйственных

	<p>работ, предусмотренных статьей 25 Лесного кодекса Российской Федерации работ по использованию лесов (за исключением работ, указанных в пунктах 3, 4 и 7 части 1 статьи 25 Лесного кодекса Российской Федерации) и иных работ, в случае, если указанные земли расположены в границах территорий, утвержденных в соответствии с пунктом 34.2 пункта 1 статьи 9 Федерального закона;</p> <ul style="list-style-type: none"> - документация или разделы документации, обосновывающие меры по обеспечению сохранности объекта культурного наследия, включенного в реестр, выявленного объекта культурного наследия либо объекта, обладающего признаками объекта культурного наследия, при проведении земляных, мелиоративных, хозяйственных работ, указанных в настоящей статье работ, указанных в статье 30 Федерального закона работ по использованию лесов и иных работ в границах территории объекта культурного наследия либо на земельном участке, непосредственно связанном с земельным участком в границах территории объекта культурного наследия; - документация, за исключением научных отчетов о выполненных археологических полевых работах, содержащая результаты исследований, в соответствии с которыми определяется наличие или отсутствие объектов, обладающих признаками объекта культурного наследия, на земельных участках, подлежащих воздействию земляных, строительных, мелиоративных, хозяйственных работ, указанных в статье 30 Федерального закона работ по использованию лесов и иных работ
Фамилия, имя, отчество	Тарасов Алексей Юрьевич
Образование	высшее
Специальность	история, археология
Ученая степень (звание)	кандидат исторических наук
Стаж работы	20 лет
Место работы и должность	н.с. ИИМК РАН
Реквизиты аттестации	Государственный эксперт по проведению историко-культурной экспертизы (приказ Министерства культуры Российской Федерации)

№ 997 от 17.07.2019 г. «Об утверждении статуса аттестованного эксперта по проведению государственной историко-культурной экспертизы» (п. 29))

Объекты экспертизы:

- выявленные объекты культурного наследия в целях обоснования целесообразности включения данных объектов в реестр;
- земли, подлежащие воздействию земляных, строительных, мелиоративных, хозяйственных работ, предусмотренных статьей 25 Лесного кодекса Российской Федерации работ по использованию лесов (за исключением работ, указанных в пунктах 3, 4 и 7 части 1 статьи 25 Лесного кодекса Российской Федерации) и иных работ, в случае, если указанные земли расположены в границах территорий, утвержденных в соответствии с пунктом 34.2 статьи 9 Федерального закона № 73-ФЗ;
- документы, обосновывающие включение объектов культурного наследия в реестр;
- документы, обосновывающие исключение объектов культурного наследия из реестра;
- документация, за исключением научных отчетов о выполненных археологических полевых работах, содержащая результаты исследований, в соответствии с которыми определяется наличие или отсутствие объектов, обладающих признаками объекта культурного наследия, на земельных участках, подлежащих воздействию земляных, строительных, мелиоративных, хозяйственных работ, указанных в статье 30 Федерального закона № 73-ФЗ работ по использованию лесов и иных работ;
- документация или разделы документации, обосновывающие меры по обеспечению сохранности объекта культурного наследия, включенного в реестр, выявленного объекта культурного наследия либо объекта, обладающего признаками объекта культурного наследия, при проведении земляных, мелиоративных, хозяйственных работ, указанных в настоящей статье работ по использованию лесов и иных работ в границах территории объекта культурного наследия либо на земельном участке, непосредственно связанном с земельным участком в границах территории объекта культурного наследия.

Приложение 9

**Выдержки из приказа № 997 от 17.07.2019 г.
«Об утверждении статуса аттестованного эксперта по
проведению государственной историко-культурной
экспертизы»**



МИНИСТЕРСТВО КУЛЬТУРЫ
РОССИЙСКОЙ ФЕДЕРАЦИИ

ПРИКАЗ

17 июня 2019

Москва

№ 997

Об аттестации экспертов по проведению государственной историко-культурной экспертизы

В соответствии с Федеральным законом от 25 июня 2002 г. № 73-ФЗ «Об объектах культурного наследия (памятниках истории и культуры) народов Российской Федерации», с пунктом 9 Положения о государственной историко-культурной экспертизе, утвержденного постановлением Правительства Российской Федерации от 15 июля 2009 г. № 569, Положением о порядке аттестации экспертов по проведению государственной историко-культурной экспертизы, утвержденным приказом Минкультуры России от 26 августа 2010 г. № 563 (в редакции приказа Минкультуры России от 17 октября 2011 г. № 1003), руководствуясь Положением об аттестационной комиссии Минкультуры России, утвержденным приказом Минкультуры России от 29 декабря 2011 г. № 1276, протоколом заседания аттестационной комиссии Минкультуры России от 25 июня 2019 г., п р и к а з ы в а ю:

1. Аттестовать экспертов по проведению государственной историко-культурной экспертизы согласно приложению к настоящему приказу.

2. Департаменту государственной охраны культурного наследия (Р.А.Рыбало) обеспечить размещение информации об аттестованных экспертах на официальном сайте Минкультуры России в сети Интернет.

3. Контроль за исполнением настоящего приказа оставляю за собой.

Заместитель Министра



С.Г.Обрывалин

Приложение

Утверждено приказом
Министерства культуры
Российской Федерации

от «11» июля 2019 г. № 997

Аттестованные эксперты по проведению
государственной историко-культурной экспертизы

№ п/п	Фамилия, имя, отчество соискателя	Объекты экспертизы
1.	Авксентьева Ольга Николаевна	<ul style="list-style-type: none"> - выявленные объекты культурного наследия в целях обоснования целесообразности включения данных объектов в реестр; - документы, обосновывающие включение объектов культурного наследия в реестр; - документы, обосновывающие изменение категории историко-культурного значения объекта культурного наследия; - проекты зон охраны объекта культурного наследия; - проектная документация на проведение работ по сохранению объектов культурного наследия; - документация или разделы документации, обосновывающие меры по обеспечению сохранности объекта культурного наследия, включенного в реестр, выявленного объекта культурного наследия либо объекта, обладающего признаками объекта культурного наследия, при проведении земляных, мелиоративных, хозяйственных работ, указанных в статье 30 Федерального закона от 25.06.2002 № 73-ФЗ «Об объектах культурного наследия (памятниках истории и культуры) народов Российской Федерации» (далее – Федеральный закон № 73-ФЗ) работ по использованию лесов и иных работ в границах территории объекта культурного наследия либо на земельном участке,

		земельным участком в границах территории объекта культурного наследия.
28.	Старцева Татьяна Сергеевна	<ul style="list-style-type: none"> - выявленные объекты культурного наследия в целях обоснования целесообразности включения данных объектов в реестр; - документы, обосновывающие включение объектов культурного наследия в реестр; - документы, обосновывающие исключение объектов культурного наследия из реестра; - документы, обосновывающие изменение категории историко-культурного значения объекта культурного наследия; - документы, обосновывающие отнесение объекта культурного наследия к историко-культурным заповедникам, особо ценным объектам культурного наследия народов Российской Федерации либо объектам всемирного культурного и природного наследия; - проектная документация на проведение работ по сохранению объектов культурного наследия; - документация или разделы документации, обосновывающие меры по обеспечению сохранности объекта культурного наследия, включенного в реестр, выявленного объекта культурного наследия либо объекта, обладающего признаками объекта культурного наследия, при проведении земляных, мелиоративных, хозяйственных работ, указанных в статье 30 Федерального закона № 73-ФЗ работ по использованию лесов и иных работ в границах территории объекта культурного наследия либо на земельном участке, непосредственно связанном с земельным участком в границах территории объекта культурного наследия.
29.	Тарасов Алексей Юрьевич	<ul style="list-style-type: none"> - выявленные объекты культурного наследия в целях обоснования целесообразности включения данных объектов в реестр; - земли, подлежащие воздействию земляных, строительных, мелиоративных, хозяйственных работ, предусмотренных статьей 25 Лесного кодекса Российской Федерации работ по использованию лесов (за исключением работ, указанных в пунктах 3, 4 и 7 части 1 статьи 25 Лесного кодекса Российской Федерации) и иных

		<p>работ, в случае, если указанные земли расположены в границах территорий, утвержденных в соответствии с пунктом 34.2 пункта 1 статьи 9 Федерального закона № 73-ФЗ;</p> <ul style="list-style-type: none"> - документы, обосновывающие включение объектов культурного наследия в реестр; - документы, обосновывающие исключение объектов культурного наследия из реестра; - документация, за исключением научных отчетов о выполненных археологических полевых работах, содержащая результаты исследований, в соответствии с которыми определяется наличие или отсутствие объектов, обладающих признаками объекта культурного наследия, на земельных участках, подлежащих воздействию земляных, строительных, мелиоративных, хозяйственных работ, указанных в статье 30 Федерального закона № 73-ФЗ работ по использованию лесов и иных работ; - документация или разделы документации, обосновывающие меры по обеспечению сохранности объекта культурного наследия, включенного в реестр, выявленного объекта культурного наследия либо объекта, обладающего признаками объекта культурного наследия, при проведении земляных, мелиоративных, хозяйственных работ, указанных в статье 30 Федерального закона № 73-ФЗ работ по использованию лесов и иных работ в границах территории объекта культурного наследия либо на земельном участке, непосредственно связанном с земельным участком в границах территории объекта культурного наследия.
30.	Титова Светлана Валентиновна	<ul style="list-style-type: none"> - документы, обосновывающие изменение категории историко-культурного значения объекта культурного наследия.
31.	Тихонов Виктор Евгеньевич	<ul style="list-style-type: none"> - выявленные объекты культурного наследия в целях обоснования целесообразности включения данных объектов в реестр; - документы, обосновывающие включение объектов культурного наследия в реестр; - документы, обосновывающие исключение объектов культурного наследия из реестра;

		<p>признаками объекта культурного наследия, при проведении земляных, мелиоративных, хозяйственных работ, указанных в статье 30 Федерального закона № 73-ФЗ работ по использованию лесов и иных работ в границах территории объекта культурного наследия либо на земельном участке, непосредственно связанном с земельным участком в границах территории объекта культурного наследия.</p>
37.	Яндовский Виктор Эдуардович	<ul style="list-style-type: none"> - выявленные объекты культурного наследия в целях обоснования целесообразности включения данных объектов в реестр; - документы, обосновывающие включение объектов культурного наследия в реестр; - документы, обосновывающие изменение категории историко-культурного значения объекта культурного наследия; - документы, обосновывающие отнесение объекта культурного наследия к историко-культурным заповедникам, особо ценным объектам культурного наследия народов Российской Федерации либо объектам всемирного культурного и природного наследия; - проекты зон охраны объекта культурного наследия; - проектная документация на проведение работ по сохранению объектов культурного наследия. - документация, обосновывающая границы защитной зоны объекта культурного наследия.
38.	Яровой Илья Юрьевич	<ul style="list-style-type: none"> - выявленные объекты культурного наследия в целях обоснования целесообразности включения данных объектов в реестр; - документы, обосновывающие включение объектов культурного наследия в реестр; - документы, обосновывающие исключение объектов культурного наследия из реестра; - документы, обосновывающие изменение категории историко-культурного значения объекта культурного наследия; - документы, обосновывающие отнесение объекта культурного наследия к историко-культурным заповедникам, особо ценным объектам культурного наследия народов Российской Федерации

		<p>Федерации либо объектам всемирного культурного и природного наследия;</p> <ul style="list-style-type: none">- документация, за исключением научных отчетов о выполненных археологических полевых работах, содержащая результаты исследований, в соответствии с которыми определяется наличие или отсутствие объектов, обладающих признаками объекта культурного наследия, на земельных участках, подлежащих воздействию земляных, строительных, мелиоративных, хозяйственных работ, указанных в статье 30 Федерального закона № 73-ФЗ работ по использованию лесов и иных работ;- документация или разделы документации, обосновывающие меры по обеспечению сохранности объекта культурного наследия, включенного в реестр, выявленного объекта культурного наследия либо объекта, обладающего признаками объекта культурного наследия, при проведении земляных, мелиоративных, хозяйственных работ, указанных в статье 30 Федерального закона № 73-ФЗ работ по использованию лесов и иных работ в границах территории объекта культурного наследия либо на земельном участке, непосредственно связанном с земельным участком в границах территории объекта культурного наследия.
--	--	---

Приложение 10

**Выдержки из приказа № 1537 от 17.09.2021 г г.
«Об утверждении статуса аттестованного эксперта по
проведению государственной историко-культурной
экспертизы»**



**МИНИСТЕРСТВО КУЛЬТУРЫ
РОССИЙСКОЙ ФЕДЕРАЦИИ**

ПРИКАЗ

от 17 сентября 2021 г.

Москва

№ 1537

**Об аттестации экспертов по проведению государственной
историко-культурной экспертизы**

В соответствии с Федеральным законом от 25 июня 2002 г. № 73-ФЗ «Об объектах культурного наследия (памятниках истории и культуры) народов Российской Федерации», пунктом 9 Положения о государственной историко-культурной экспертизе, утвержденного постановлением Правительства Российской Федерации от 15 июля 2009 г. № 569, Положением о порядке аттестации экспертов по проведению государственной историко-культурной экспертизы, утвержденным приказом Минкультуры России от 26 августа 2010 г. № 563 (в редакции приказа Минкультуры России от 17 октября 2011 г. № 1003), руководствуясь Положением об аттестационной комиссии Минкультуры России, утвержденным приказом Минкультуры России от 29 декабря 2011 г. № 1276, протоколом заседания аттестационной комиссии Министерства культуры Российской Федерации по аттестации экспертов по проведению государственной историко-культурной экспертизы от 03 сентября 2021 г.,
п р и к а з ы в а ю:

1. Аттестовать экспертов по проведению государственной историко-культурной экспертизы согласно приложению к настоящему приказу.

2. Департаменту государственной охраны культурного наследия (Р.А.Рыбало) обеспечить размещение информации об аттестованных экспертах на официальном сайте Минкультуры России в сети Интернет.

3. Контроль за исполнением настоящего приказа оставляю за собой.

Первый заместитель Министра



С.Г.Обрывалин

Приложение
к приказу Министерства культуры
Российской Федерации
от «17» сентября 2021 г.
№ 1537

**Аттестованные эксперты по проведению
государственной историко-культурной экспертизы**

№ п/ п	Фамилия, имя, отчество соискателя	Решение о присвоении статуса аттестованного эксперта:
1.	Аврутов Юрий Иосифович	<ul style="list-style-type: none"> - выявленные объекты культурного наследия в целях обоснования целесообразности включения данных объектов в реестр; - документы, обосновывающие включение объектов культурного наследия в реестр; - документы, обосновывающие исключение объектов культурного наследия из реестра; - документы, обосновывающие изменение категории историко-культурного значения объекта культурного наследия; - документы, обосновывающие отнесение объекта культурного наследия к историко-культурным заповедникам, особо ценным объектам культурного наследия народов Российской Федерации либо объектам всемирного культурного и природного наследия; - проектная документация на проведение работ по сохранению объектов культурного наследия; - документация или разделы документации, обосновывающие меры по обеспечению сохранности объекта культурного наследия, включенного в реестр, выявленного объекта культурного наследия либо объекта, обладающего признаками объекта культурного наследия, при проведении земляных, мелиоративных, хозяйственных работ, указанных в статье 30 Федерального закона работ по использованию лесов и иных работ в границах территории объекта культурного наследия либо на земельном участке, непосредственно связанном с земельным участком в границах территории объекта культурного наследия;

		<ul style="list-style-type: none"> - проектная документация на проведение работ по сохранению объектов культурного наследия; - документация или разделы документации, обосновывающие меры по обеспечению сохранности объекта культурного наследия, включенного в реестр, выявленного объекта культурного наследия либо объекта, обладающего признаками объекта культурного наследия, при проведении земляных, мелиоративных, хозяйственных работ, указанных в статье 30 Федерального закона работ по использованию лесов и иных работ в границах территории объекта культурного наследия либо на земельном участке, непосредственно связанном с земельным участком в границах территории объекта культурного наследия.
13.	Лазаретов Игорь Павлович	<ul style="list-style-type: none"> - выявленные объекты культурного наследия в целях обоснования целесообразности включения данных объектов в реестр; - документы, обосновывающие включение объектов культурного наследия в реестр; - документы, обосновывающие исключение объектов культурного наследия из реестра; - земли, подлежащие воздействию земляных, строительных, мелиоративных, хозяйственных работ, предусмотренных статьей 25 Лесного кодекса Российской Федерации работ по использованию лесов (за исключением работ, указанных в пунктах 3, 4 и 7 части 1 статьи 25 Лесного кодекса Российской Федерации) и иных работ, в случае, если указанные земли расположены в границах территорий, утвержденных в соответствии с пунктом 34.2 пункта 1 статьи 9 Федерального закона; - документация или разделы документации, обосновывающие меры по обеспечению сохранности объекта культурного наследия, включенного в реестр, выявленного объекта культурного наследия либо объекта, обладающего признаками объекта культурного наследия, при проведении земляных, мелиоративных, хозяйственных работ, указанных в статье 30 Федерального закона работ по использованию лесов и иных работ в границах территории объекта культурного наследия либо на земельном участке, непосредственно связанном с земельным участком в границах территории объекта культурного наследия;

		<ul style="list-style-type: none"> - документация, за исключением научных отчетов о выполненных археологических полевых работах, содержащая результаты исследований, в соответствии с которыми определяется наличие или отсутствие объектов, обладающих признаками объекта культурного наследия, на земельных участках, подлежащих воздействию земляных, строительных, мелиоративных, хозяйственных работ, указанных в статье 30 Федерального закона работ по использованию лесов и иных работ.
14.	Лапшин Андрей Сергеевич	<ul style="list-style-type: none"> - выявленные объекты культурного наследия в целях обоснования целесообразности включения данных объектов в реестр; - документы, обосновывающие включение объектов культурного наследия в реестр; - земли, подлежащие воздействию земляных, строительных, мелиоративных, хозяйственных работ, предусмотренных статьей 25 Лесного кодекса Российской Федерации работ по использованию лесов (за исключением работ, указанных в пунктах 3, 4 и 7 части 1 статьи 25 Лесного кодекса Российской Федерации) и иных работ, в случае, если указанные земли расположены в границах территорий, утвержденных в соответствии с пунктом 34.2 пункта 1 статьи 9 Федерального закона; - документация, за исключением научных отчетов о выполненных археологических полевых работах, содержащая результаты исследований, в соответствии с которыми определяется наличие или отсутствие объектов, обладающих признаками объекта культурного наследия, на земельных участках, подлежащих воздействию земляных, строительных, мелиоративных, хозяйственных работ, указанных в статье 30 Федерального закона работ по использованию лесов и иных работ.
15.	Малихова Наталья Геннадьевна	<ul style="list-style-type: none"> - проектная документация на проведение работ по сохранению объектов культурного наследия; - документация или разделы документации, обосновывающие меры по обеспечению сохранности объекта культурного наследия, включенного в реестр, выявленного объекта культурного наследия либо объекта, обладающего признаками объекта культурного наследия, при проведении земляных, мелиоративных, хозяйственных работ, указанных в статье 30 Федерального закона работ по

Приложение 11

**Выдержки из приказа № 1668 от 11.10.2021 г.
«Об утверждении статуса аттестованного эксперта по
проведению государственной историко-культурной
экспертизы»**



МИНИСТЕРСТВО КУЛЬТУРЫ
РОССИЙСКОЙ ФЕДЕРАЦИИ

ПРИКАЗ

от 11 октября 2021

Москва

№ 1668

**Об аттестации экспертов по проведению государственной
историко-культурной экспертизы**

В соответствии с Федеральным законом от 25 июня 2002 г. № 73-ФЗ «Об объектах культурного наследия (памятниках истории и культуры) народов Российской Федерации», пунктом 9 Положения о государственной историко-культурной экспертизе, утвержденного постановлением Правительства Российской Федерации от 15 июля 2009 г. № 569, Положением о порядке аттестации экспертов по проведению государственной историко-культурной экспертизы, утвержденным приказом Минкультуры России от 26 августа 2010 г. № 563 (в редакции приказа Минкультуры России от 17 октября 2011 г. № 1003), руководствуясь Положением об аттестационной комиссии Минкультуры России, утвержденным приказом Минкультуры России от 29 декабря 2011 г. № 1276, протоколом заседания аттестационной комиссии Министерства культуры Российской Федерации по аттестации экспертов по проведению государственной историко-культурной экспертизы от 29 сентября 2021 г.,
п р и к а з ы в а ю:

1. Аттестовать экспертов по проведению государственной историко-культурной экспертизы согласно приложению к настоящему приказу.

2. Департаменту государственной охраны культурного наследия (Р.А.Рыбало) обеспечить размещение информации об аттестованных экспертах на официальном сайте Минкультуры России в сети Интернет.

3. Контроль за исполнением настоящего приказа оставляю за собой.

Первый заместитель Министра



С.Г.Обрывалин

Приложение
к приказу Министерства культуры
Российской Федерации
от « 11 » сентября 2021 г.
№ 1668

Аттестованные эксперты по проведению
государственной историко-культурной экспертизы

№ п/ п	Фамилия, имя, отчество соискателя	Решение о присвоении статуса аттестованного эксперта:
1.	Абуханов Абдурахман Залимханович	<ul style="list-style-type: none"> - выявленные объекты культурного наследия в целях обоснования целесообразности включения данных объектов в реестр; - документы, обосновывающие включение объектов культурного наследия в реестр; - проектная документация на проведение работ по сохранению объектов культурного наследия; - документация или разделы документации, обосновывающие меры по обеспечению сохранности объекта культурного наследия, включенного в реестр, выявленного объекта культурного наследия либо объекта, обладающего признаками объекта культурного наследия, при проведении земляных, мелиоративных, хозяйственных работ, указанных в статье 30 Федерального закона от 25.06.2002 № 73-ФЗ «Об объектах культурного наследия (памятниках истории и культуры) народов Российской Федерации» (далее – Федеральный закон) работ по использованию лесов и иных работ в границах территории объекта культурного наследия либо на земельном участке, непосредственно связанном с земельным участком в границах территории объекта культурного наследия.
2.	Аксенов Виктор Викторович	<ul style="list-style-type: none"> - выявленные объекты культурного наследия в целях обоснования целесообразности включения данных объектов в реестр; - документы, обосновывающие включение объектов культурного наследия в реестр; - документы, обосновывающие изменение категории историко-культурного значения объекта культурного наследия; - проектная документация на проведение работ по сохранению объектов культурного наследия;

		<ul style="list-style-type: none"> - документы, обосновывающие включение объектов культурного наследия в реестр; - документы, обосновывающие изменение категории историко-культурного значения объекта культурного наследия; - документы, обосновывающие отнесение объекта культурного наследия к историко-культурным заповедникам, особо ценным объектам культурного наследия народов Российской Федерации либо объектам всемирного культурного и природного наследия; - проектная документация на проведение работ по сохранению объектов культурного наследия.
23.	Поляков Андрей Владимирович	<ul style="list-style-type: none"> - выявленные объекты культурного наследия в целях обоснования целесообразности включения данных объектов в реестр; - документы, обосновывающие включение объектов культурного наследия в реестр; - документы, обосновывающие исключение объектов культурного наследия из реестра; - земли, подлежащие воздействию земляных, строительных, мелиоративных, хозяйственных работ, предусмотренных статьей 25 Лесного кодекса Российской Федерации работ по использованию лесов (за исключением работ, указанных в пунктах 3, 4 и 7 части 1 статьи 25 Лесного кодекса Российской Федерации) и иных работ, в случае, если указанные земли расположены в границах территорий, утвержденных в соответствии с пунктом 34.2 пункта 1 статьи 9 Федерального закона; - документация или разделы документации, обосновывающие меры по обеспечению сохранности объекта культурного наследия, включенного в реестр, выявленного объекта культурного наследия либо объекта, обладающего признаками объекта культурного наследия, при проведении земляных, мелиоративных, хозяйственных работ, указанных в статье 30 Федерального закона работ по использованию лесов и иных работ в границах территории объекта культурного наследия либо на земельном участке, непосредственно связанном с земельным участком в границах территории объекта культурного наследия; - документация, за исключением научных отчетов о выполненных археологических полевых работах, содержащая результаты исследований, в соответствии с которыми определяется наличие или отсутствие

		объектов, обладающих признаками объекта культурного наследия, на земельных участках, подлежащих воздействию земляных, строительных, мелиоративных, хозяйственных работ, указанных в статье 30 Федерального закона работ по использованию лесов и иных работ.
24.	Прямухин Алексей Николаевич	<ul style="list-style-type: none">- выявленные объекты культурного наследия в целях обоснования целесообразности включения данных объектов в реестр;- документы, обосновывающие включение объектов культурного наследия в реестр;- земли, подлежащие воздействию земляных, строительных, мелиоративных, хозяйственных работ, предусмотренных статьей 25 Лесного кодекса Российской Федерации работ по использованию лесов (за исключением работ, указанных в пунктах 3, 4 и 7 части 1 статьи 25 Лесного кодекса Российской Федерации) и иных работ, в случае, если указанные земли расположены в границах территорий, утвержденных в соответствии с пунктом 34.2 пункта 1 статьи 9 Федерального закона;- документация или разделы документации, обосновывающие меры по обеспечению сохранности объекта культурного наследия, включенного в реестр, выявленного объекта культурного наследия либо объекта, обладающего признаками объекта культурного наследия, при проведении земляных, мелиоративных, хозяйственных работ, указанных в статье 30 Федерального закона работ по использованию лесов и иных работ в границах территории объекта культурного наследия либо на земельном участке, непосредственно связанном с земельным участком в границах территории объекта культурного наследия;- документация, за исключением научных отчетов о выполненных археологических полевых работах, содержащая результаты исследований, в соответствии с которыми определяется наличие или отсутствие объектов, обладающих признаками объекта культурного наследия, на земельных участках, подлежащих воздействию земляных, строительных, мелиоративных, хозяйственных работ, указанных в статье 30 Федерального закона работ по использованию лесов и иных работ.

25.	Сахновский Виктор Александрович	<ul style="list-style-type: none">- выявленные объекты культурного наследия в целях обоснования целесообразности включения данных объектов в реестр;- документы, обосновывающие включение объектов культурного наследия в реестр;- проектная документация на проведение работ по сохранению объектов культурного наследия;- документация или разделы документации, обосновывающие меры по обеспечению сохранности объекта культурного наследия, включенного в реестр, выявленного объекта культурного наследия либо объекта, обладающего признаками объекта культурного наследия, при проведении земляных, мелиоративных, хозяйственных работ, указанных в статье 30 Федерального закона работ по использованию лесов и иных работ в границах территории объекта культурного наследия либо на земельном участке, непосредственно связанном с земельным участком в границах территории объекта культурного наследия.
26.	Субботин Андрей Викторович	<ul style="list-style-type: none">- выявленные объекты культурного наследия в целях обоснования целесообразности включения данных объектов в реестр;- документы, обосновывающие включение объектов культурного наследия в реестр;- документы, обосновывающие исключение объектов культурного наследия из реестра;- земли, подлежащие воздействию земляных, строительных, мелиоративных, хозяйственных работ, предусмотренных статьей 25 Лесного кодекса Российской Федерации работ по использованию лесов (за исключением работ, указанных в пунктах 3, 4 и 7 части 1 статьи 25 Лесного кодекса Российской Федерации) и иных работ, в случае, если указанные земли расположены в границах территорий, утвержденных в соответствии с пунктом 34.2 пункта 1 статьи 9 Федерального закона;- документация или разделы документации, обосновывающие меры по обеспечению сохранности объекта культурного наследия, включенного в реестр, выявленного объекта культурного наследия либо объекта, обладающего признаками объекта культурного наследия, при проведении земляных, мелиоративных, хозяйственных работ, указанных в статье 30 Федерального закона работ по использованию лесов и иных работ в границах территории объекта культурного

		<p>наследия либо на земельном участке, непосредственно связанном с земельным участком в границах территории объекта культурного наследия;</p> <ul style="list-style-type: none"> - документация, за исключением научных отчетов о выполненных археологических полевых работах, содержащая результаты исследований, в соответствии с которыми определяется наличие или отсутствие объектов, обладающих признаками объекта культурного наследия, на земельных участках, подлежащих воздействию земляных, строительных, мелиоративных, хозяйственных работ, указанных в статье 30 Федерального закона работ по использованию лесов и иных работ.
27.	Сурков Алексей Владимирович	<ul style="list-style-type: none"> - выявленные объекты культурного наследия в целях обоснования целесообразности включения данных объектов в реестр; - документы, обосновывающие включение объектов культурного наследия в реестр; - документация или разделы документации, обосновывающие меры по обеспечению сохранности объекта культурного наследия, включенного в реестр, выявленного объекта культурного наследия либо объекта, обладающего признаками объекта культурного наследия, при проведении земляных, мелиоративных, хозяйственных работ, указанных в статье 30 Федерального закона работ по использованию лесов и иных работ в границах территории объекта культурного наследия либо на земельном участке, непосредственно связанном с земельным участком в границах территории объекта культурного наследия; - документация, за исключением научных отчетов о выполненных археологических полевых работах, содержащая результаты исследований, в соответствии с которыми определяется наличие или отсутствие объектов, обладающих признаками объекта культурного наследия, на земельных участках, подлежащих воздействию земляных, строительных, мелиоративных, хозяйственных работ, указанных в статье 30 Федерального закона работ по использованию лесов и иных работ.
28.	Тарновский Владимир Викторович	<ul style="list-style-type: none"> - выявленные объекты культурного наследия в целях обоснования целесообразности включения данных объектов в реестр; - документы, обосновывающие включение объектов культурного наследия в реестр;

Приложение 12

**Выдержки из приказа № 235 от 01.03.2022 г.
«Об утверждении статуса аттестованного эксперта по
проведению государственной историко-культурной
экспертизы»**



**МИНИСТЕРСТВО КУЛЬТУРЫ
РОССИЙСКОЙ ФЕДЕРАЦИИ**

ПРИКАЗ

от 1 марта 2022

Москва

№ 235

**Об аттестации экспертов по проведению государственной
историко-культурной экспертизы**

В соответствии с Федеральным законом от 25 июня 2002 г. № 73-ФЗ «Об объектах культурного наследия (памятниках истории и культуры) народов Российской Федерации», пунктом 9 Положения о государственной историко-культурной экспертизе, утвержденного постановлением Правительства Российской Федерации от 15 июля 2009 г. № 569, Положением о порядке аттестации экспертов по проведению государственной историко-культурной экспертизы, утвержденным приказом Минкультуры России от 26 августа 2010 г. № 563 (в редакции приказа Минкультуры России от 17 октября 2011 г. № 1003), руководствуясь Положением об аттестационной комиссии Минкультуры России, утвержденным приказом Минкультуры России от 29 декабря 2011 г. № 1276, протоколом заседания аттестационной комиссии Министерства культуры Российской Федерации по аттестации экспертов по проведению государственной историко-культурной экспертизы от 17 февраля 2022 г.,
п р и к а з ы в а ю:

1. Аттестовать экспертов по проведению государственной историко-культурной экспертизы согласно приложению к настоящему приказу.

2. Департаменту государственной охраны культурного наследия (Р.А.Рыбало) обеспечить размещение информации об аттестованных экспертах на официальном сайте Минкультуры России в сети Интернет.

3. Контроль за исполнением настоящего приказа оставляю за собой.

Первый заместитель Министра



С.Г.Обрывалин

Приложение
к приказу Министерства культуры
Российской Федерации
от « 1 » мая 2022 г.
№ 235

Аттестованные эксперты по проведению
государственной историко-культурной экспертизы

№ п/ п	Фамилия, имя, отчество соискателя	Решение о присвоении статуса аттестованного эксперта:
1.	Мялк Анна Вадимовна	<ul style="list-style-type: none"> - выявленные объекты культурного наследия в целях обоснования целесообразности включения данных объектов в реестр; - документы, обосновывающие включение объектов культурного наследия в реестр; - документы, обосновывающие исключение объектов культурного наследия из реестра; - документы, обосновывающие изменение категории историко-культурного значения объекта культурного наследия; - документы, обосновывающие отнесение объекта культурного наследия к историко-культурным заповедникам, особо ценным объектам культурного наследия народов Российской Федерации либо объектам всемирного культурного и природного наследия; - проектная документация на проведение работ по сохранению объектов культурного наследия; - документация или разделы документации, обосновывающие меры по обеспечению сохранности объекта культурного наследия, включенного в реестр, выявленного объекта культурного наследия либо объекта, обладающего признаками объекта культурного наследия, при проведении земляных, мелиоративных, хозяйственных работ, указанных в статье 30 Федерального закона от 25.06.2002 № 73-ФЗ «Об объектах культурного наследия (памятниках истории и культуры) народов Российской Федерации» (далее – Федеральный закон) работ по использованию лесов и иных работ в границах территории объекта культурного наследия либо на земельном участке, непосредственно

		связанном с земельным участком в границах территории объекта культурного наследия; - проекты зон охраны объекта культурного наследия; - документация, обосновывающая границы защитной зоны объекта культурного наследия.
24.	Рубель Александр Андреевич	- проекты зон охраны объекта культурного наследия.
25.	Садыков Тимур Рашитович	- выявленные объекты культурного наследия в целях обоснования целесообразности включения данных объектов в реестр; - документы, обосновывающие включение объектов культурного наследия в реестр.
26.	Соловьев Сергей Львович	- выявленные объекты культурного наследия в целях обоснования целесообразности включения данных объектов в реестр; - земли, подлежащие воздействию земляных, строительных, мелиоративных, хозяйственных работ, предусмотренных статьей 25 Лесного кодекса Российской Федерации работ по использованию лесов (за исключением работ, указанных в пунктах 3, 4 и 7 части 1 статьи 25 Лесного кодекса Российской Федерации) и иных работ, в случае, если указанные земли расположены в границах территорий, утвержденных в соответствии с пунктом 34.2 пункта 1 статьи 9 Федерального закона; - документы, обосновывающие включение объектов культурного наследия в реестр; - документы, обосновывающие исключение объектов культурного наследия из реестра; - документация, за исключением научных отчетов о выполненных археологических полевых работах, содержащая результаты исследований, в соответствии с которыми определяется наличие или отсутствие объектов, обладающих признаками объекта культурного наследия, на земельных участках, подлежащих воздействию земляных, строительных, мелиоративных, хозяйственных работ, указанных в статье 30 Федерального закона работ по использованию лесов и иных работ; - документация или разделы документации, обосновывающие меры по обеспечению сохранности объекта культурного наследия, включенного в реестр, выявленного объекта культурного наследия либо

		объекта, обладающего признаками объекта культурного наследия, при проведении земляных, мелиоративных, хозяйственных работ, указанных в статье 30 Федерального закона работ по использованию лесов и иных работ в границах территории объекта культурного наследия либо на земельном участке, непосредственно связанном с земельным участком в границах территории объекта культурного наследия.
27.	Шумилова Ольга Викторовна	- проектная документация на проведение работ по сохранению объектов культурного наследия.
28.	Юдин Александр Иванович	<ul style="list-style-type: none">- выявленные объекты культурного наследия в целях обоснования целесообразности включения данных объектов в реестр;- земли, подлежащие воздействию земляных, строительных, мелиоративных, хозяйственных работ, предусмотренных статьей 25 Лесного кодекса Российской Федерации работ по использованию лесов (за исключением работ, указанных в пунктах 3, 4 и 7 части 1 статьи 25 Лесного кодекса Российской Федерации) и иных работ, в случае, если указанные земли расположены в границах территорий, утвержденных в соответствии с пунктом 34.2 пункта 1 статьи 9 Федерального закона;- документы, обосновывающие включение объектов культурного наследия в реестр;- документы, обосновывающие исключение объектов культурного наследия из реестра;- документация, за исключением научных отчетов о выполненных археологических полевых работах, содержащая результаты исследований, в соответствии с которыми определяется наличие или отсутствие объектов, обладающих признаками объекта культурного наследия, на земельных участках, подлежащих воздействию земляных, строительных, мелиоративных, хозяйственных работ, указанных в статье 30 Федерального закона работ по использованию лесов и иных работ;- документация или разделы документации, обосновывающие меры по обеспечению сохранности объекта культурного наследия, включенного в реестр, выявленного объекта культурного наследия либо объекта, обладающего признаками объекта культурного наследия, при проведении земляных, мелиоративных, хозяйственных работ, указанных в статье 30

		Федерального закона работ по использованию лесов и иных работ в границах территории объекта культурного наследия либо на земельном участке, непосредственно связанном с земельным участком в границах территории объекта культурного наследия.
--	--	--
