

ПРОЕКТНО-ИЗЫСКАТЕЛЬСКИЕ РЕШЕНИЯ В СТРОИТЕЛЬСТВЕ

197082, РОССИЯ, г. САНКТ-ПЕТЕРБУРГ, БОГАТЫРСКИЙ ПР., д.49, к.2, пом.318

ОГРН 1177847165198, ИНН 7814690758, КПП 781401001

р/с 40702810210000127151 в АО "ТИНЬКОФФ БАНК", БИК 044525974, 30101810145250000974



Утверждаю:

Генеральный директор

ООО «ПИРС»



Носова Т.В.

АКТ

по результатам государственной историко-культурной экспертизы земельного участка, предназначенного для проектирования и строительства объекта: «Межпоселковый газопровод от д. Померанье до д. Чудской Бор Тосненского района Ленинградской области», подлежащего воздействию земляных, строительных, мелиоративных, хозяйственных и (или) иных работ, предусмотренных статьей 25 Лесного кодекса РФ работ по использованию лесов (за исключением работ, указанных в пунктах 3, 4 и 7 части 1 статьи 25 Лесного кодекса РФ) и иных работ, в случае если федеральный орган охраны объектов культурного наследия и орган охраны объектов культурного наследия субъекта РФ не имеет данных об отсутствии на указанном земельном участке объектов археологического наследия, включенных в реестр, и выявленных объектов археологического наследия (пп. «д» п. 11 (1) Положения о Государственной историко-культурной экспертизе, утвержденного Постановлением Правительства РФ от 15 июля 2009 года № 569)

Заказчик: ООО «ПКЦ»

Основание: Договор №22-10/17-7 от 17.10.2022 г.

Объекты: Земельный участок, предназначенный для проектирования и строительства объекта: «Межпоселковый газопровод от д. Померанье до д. Чудской Бор Тосненского района Ленинградской области»

г. Санкт-Петербург
2023 г.

Настоящий Акт по результатам государственной историко-культурной экспертизы составлен в соответствии с Положением о государственной историко-культурной экспертизе, утвержденном постановлением Правительства Российской Федерации от 15 июля 2009 г. № 569. Государственная историко-культурная экспертиза проведена Государственной историко-культурная экспертиза проведена **Обществом с ограниченной ответственностью «Проектно-изыскательские решения в строительстве» (ООО «ПИРС»)**

Дата начала проведения экспертизы:	23.11.2022 г.
Дата окончания экспертизы:	12.08.2023 г.
Место проведения экспертизы:	Ленинградская область, Тосненский район; г. Санкт-Петербург
Заказчик экспертизы:	ООО «ПКЦ» ИНН 7839128597, КПП 044525411, ОГРН 1207800077352 190121, Санкт-Петербург, ул. Садовая, д. 88, литер А, пом 1-Н, офис 5

Сведения об экспертной организации

Полное наименование	Общество с ограниченной ответственностью «Проектно-изыскательские решения в строительстве»
Краткое наименование	ООО «ПИРС»
Организационно-правовая форма	Общество с ограниченной ответственностью
Адрес юридический	197082, г. Санкт-Петербург, ул. Оптиков, д.45, к.1, лит.А, пом.69-Н
Адрес фактический	197082, г.Санкт-Петербург, Богатырский пр., д. 49, к. 2, пом. 318
Реквизиты	ИНН 7814690758 КПП 781401001 ОГРН 1177847165198
Генеральный директор	Татьяна Валерьевна Носова

В соответствии с подпунктом «б» пункта «7» Положения о государственной историко-культурной экспертизе, с организацией состоят в трудовых отношениях нижепоименованные физические лица, обладающие научными и практическими знаниями, необходимыми для проведения экспертизы и удовлетворяющие требованиям подпункта «а» пункта «7» Положения:

- Соболев Владислав Юрьевич (**исполнитель настоящего акта**);
- Михайлова Елена Робертовна;
- Хвоцинская Наталия Вадимовна

Сведения об экспертах:

Фамилия, имя, отчество	Михайлова Елена Робертовна
Образование Специальность	высшее историк, археолог
Стаж работы	26 лет
Место обучения	Санкт-Петербургский Государственный университет, Исторический факультет, кафедра археологии
Место работы и должность	Об-во с ограниченной ответственностью "Проектно-изыскательские решения в строительстве", научный сотрудник; Санкт-Петербургский Государственный университет, Лаборатория археологии, исторической социологии и культурного наследия им. Г.С. Лебедева; заведующая Лабораторией
Реквизиты аттестации	Государственный эксперт по проведению историко-культурной экспертизы Приказ МК РФ № 1809 от 09.11.2021 "Об аттестации эксперта по проведению государственной историко-культурной экспертизы"; Приложение к приказу МК РФ № 1809, п. 28.
Объекты экспертизы:	<ul style="list-style-type: none"> - выявленные объекты культурного наследия в целях обоснования целесообразности включения данных объектов в реестр; - земли, подлежащие воздействию земляных, строительных, мелиоративных, хозяйственных работ, предусмотренных статьей 25 Лесного кодекса Российской Федерации работ по использованию лесов (за исключением работ, указанных в пунктах 3, 4 и 7 части 1 статьи 25 Лесного кодекса Российской Федерации) и иных работ, в случае, если указанные земли расположены в границах территорий, утвержденных в соответствии с пунктом 34.2 пункта 1 статьи 9 Федерального закона; - документация или разделы документации, обосновывающие меры по обеспечению сохранности объекта культурного наследия, включенного в реестр, выявленного объекта культурного наследия либо объекта, обладающего признаками объекта культурного наследия, при проведении земляных, мелиоративных, хозяйственных работ, указанных в статье 30 Федерального закона работ по использованию лесов и иных работ в границах территории объекта культурного наследия либо на земельном участке, непосредственно связанном с земельным участком в границах территории объекта культурного наследия;

	- документация, за исключением научных отчетов о выполненных археологических полевых работах, содержащая результаты исследований, в соответствии с которыми определяется наличие или отсутствие объектов, обладающих признаками объекта культурного наследия, на земельных участках, подлежащих воздействию земляных, строительных, мелиоративных, хозяйственных работ, указанных в статье 30 Федерального закона работ по использованию лесов и иных работ.
Фамилия, имя, отчество	Соболев Владислав Юрьевич
Образование	высшее
Специальность	историк, археолог
Стаж работы	26 лет
Место обучения	Санкт-Петербургский Государственный университет, Исторический факультет, кафедра археологии
Место работы и должность	Об-во с ограниченной ответственностью "Проектно-изыскательские решения в строительстве", научный сотрудник; Санкт-Петербургский Государственный университет, Лаборатория археологии, исторической социологии и культурного наследия им. Г.С. Лебедева; старший научный сотрудник
Реквизиты аттестации	Государственный эксперт по проведению историко-культурной экспертизы Приказ МК РФ № 1809 от 09.11.2021 "Об аттестации эксперта по проведению государственной историко-культурной экспертизы"; Приложение к приказу МКРФ № 1809, п. 28.
Объекты экспертизы:	- выявленные объекты культурного наследия в целях обоснования целесообразности включения данных объектов в реестр; - земли, подлежащие воздействию земляных, строительных, мелиоративных, хозяйственных работ, предусмотренных статьями 25 Лесного кодекса Российской Федерации работ по использованию лесов (за исключением работ, указанных в пунктах 3, 4 и 7 части 1 статьи 25 Лесного кодекса Российской Федерации) и иных работ, в случае, если указанные земли расположены в границах территорий, утвержденных в соответствии с п. 34.2 пункта 1 ст. 9 настоящего Федерального закона; - документы, обосновывающие включение объектов культурного наследия в реестр; - документы, обосновывающие исключение объектов культурного наследия из реестра; - документация, за исключением научных отчетов о выполненных археологических полевых работах,

	<p>содержащая результаты исследований, в соответствии с которыми определяется наличие или отсутствие объектов, обладающих признаками объекта культурного наследия, на земельных участках, подлежащих воздействию земляных, строительных, мелиоративных, хозяйственных работ, работ по использованию лесов и иных работ</p> <p>- документация или разделы документации, обосновывающие меры по обеспечению сохранности объекта культурного наследия, включенного в реестр, выявленного объекта культурного наследия либо объекта, обладающего признаками объекта культурного наследия, при проведении земляных, мелиоративных, хозяйственных работ, указанных в статье 30 Федерального закона работ по использованию лесов и иных работ в границах территории объекта культурного наследия либо на земельном участке, непосредственно связанном с земельным участком в границах территории объекта культурного наследия.</p>
--	-----------------------------------------------------------------------------------------------------------------------------------------------------------------------------------------------------------------------------------------------------------------------------------------------------------------------------------------------------------------------------------------------------------------------------------------------------------------------------------------------------------------------------------------------------------------------------------------------------------------------------------------------------------------------------------------------------------------------------------------------------------------------------------------------------------------------------------------------------------------------------------------------------------------------------

Фамилия, имя, отчество	Хвощинская Наталия Вадимовна
Образование Специальность	высшее историк, археолог
Стаж работы	51 год
Место обучения	Санкт-Петербургский Государственный университет, Исторический факультет, кафедра археологии
Место работы и должность	Общество с ограниченной ответственностью «Проектно-изыскательские решения в строительстве»; Научный сотрудник Институт истории материальной культуры РАН; Ведущий научный сотрудник
Реквизиты аттестации	Государственный эксперт по проведению историко-культурной экспертизы Приказ Министерства культуры Российской Федерации № 1809 от 09.11.2021 г. «Об утверждении статуса аттестованного эксперта по проведению государственной историко-культурной экспертизы»; Приложение к приказу МК РФ № 1809, п. 31
Объекты экспертизы:	<ul style="list-style-type: none"> - выявленные объекты культурного наследия в целях обоснования целесообразности включения данных объектов в реестр; - документы, обосновывающие включение объектов культурного наследия в реестр; - земли, подлежащие воздействию земляных, строительных, мелиоративных, хозяйственных работ, предусмотренных статьей 25 Лесного кодекса Российской Федерации работ по использованию лесов (за исключением работ, указанных в пунктах 3, 4 и 7 части 1 статьи 25 Лесного кодекса Российской Федерации)

	<p>Федерации) и иных работ, в случае, если указанные земли расположены в границах территорий, утвержденных в соответствии с пунктом 34.2 пункта 1 статьи 9 Федерального закона;</p> <ul style="list-style-type: none"> - документация или разделы документации, обосновывающие меры по обеспечению сохранности объекта культурного наследия, включенного в реестр, выявленного объекта культурного наследия либо объекта, обладающего признаками объекта культурного наследия, при проведении земляных, мелиоративных, хозяйственных работ, указанных в статье 30 Федерального закона работ по использованию лесов и иных работ в границах территории объекта культурного наследия либо на земельном участке, непосредственно связанном с земельным участком в границах территории объекта культурного наследия; - документация, за исключением научных отчетов о выполненных археологических полевых работах, содержащая результаты исследований, в соответствии с которыми определяется наличие или отсутствие объектов, обладающих признаками объекта культурного наследия, на земельных участках, подлежащих воздействию земляных, строительных, мелиоративных, хозяйственных работ, указанных в статье 30 Федерального закона работ по использованию лесов и иных работ.
--	-------------------------------------------------------------------------------------------------------------------------------------------------------------------------------------------------------------------------------------------------------------------------------------------------------------------------------------------------------------------------------------------------------------------------------------------------------------------------------------------------------------------------------------------------------------------------------------------------------------------------------------------------------------------------------------------------------------------------------------------------------------------------------------------------------------------------------------------------------------------------------------------------------------------------------------------------------------------------------------------------------------------------------------------------------------------------------------------------------------------------------------------------------------------------------------------------------------------------------------------------------------------------------------------------------

Отношения к заказчику

Организация:

- не участвует в разработке проектной документации на строительство, расширение, реконструкцию, техническое перевооружение, консервацию и ликвидацию, и иное хозяйственное освоение объекта или объектов, в отношении которых проводится экспертиза, или подобной проектной документации;

- не участвует в проектировании или конструировании, изготовлении, поставке, монтаже, ремонте, покупке, владении, эксплуатации или обслуживании технических устройств, применяемых на объекте или других объектах, в отношении которых проводится экспертиза, или подобных конкурентных технических устройств;

- не участвует в проектировании или конструировании, строительстве, ремонте, покупке, владении, эксплуатации или обслуживании зданий и сооружений на объекте или других объектах, в отношении которых проводится экспертиза, или подобных конкурентных зданий и сооружений;

- не имеет с заказчиком отношений общего владения;

- не подлежит непосредственной отчетности тому же вышестоящему управляющему орган, что и заказчик экспертизы;

- не выполняет функции официального представителя заказчика.

Эксперт:

- не имеет родственных связей с заказчиком (его должностными лицами, работниками);


- не состоит в трудовых отношениях с заказчиком;

- не имеет долговых или иных имущественных обязательств перед заказчиком;

- не владеет ценными бумагами, акциями (долями участия, паями в уставных капиталах) заказчика;

- не заинтересован в результатах исследований и решений, вытекающих из настоящего экспертного заключения, с целью получения выгоды в виде денег, ценностей, иного имущества, услуг имущественного характера или имущественных прав для себя или третьих лиц.

В соответствии с законодательством Российской Федерации эксперт несет ответственность за соблюдение принципов проведения историко-культурной экспертизы и достоверность сведений, изложенных в заключении экспертизы.



Эксперт В.Ю. Соболев

Основания проведения государственной историко-культурной экспертизы:

Федеральный закон № 73-ФЗ «Об объектах культурного наследия (памятниках истории и культуры) народов Российской Федерации» от 25.06.2002 г. (в действующей редакции);

Положение о Государственной историко-культурной экспертизе (утв. Постановлением Правительства РФ от 15 июля 2009 г. № 569) (в действующей редакции);

Договор №22-10/17-7 от 17.10.2022 г. между ООО «ПИРС» и ООО «ПКЦ».

Цель экспертизы:

Определение наличия или отсутствия выявленных объектов культурного (археологического) наследия либо объектов, обладающих признаками объекта культурного наследия, на территории земельного участка, предназначенного для проектирования и строительства объекта: «Межпоселковый газопровод от д. Померанье до д. Чудской Бор Тосненского района Ленинградской области», подлежащего воздействию земляных, строительных, мелиоративных, хозяйственных и иных работ, в случае, если федеральный орган охраны объектов культурного наследия и орган охраны объектов культурного наследия субъекта РФ не имеет данных об отсутствии на указанном земельном участке объектов культурного наследия либо объектов, обладающих признаками объекта культурного наследия.

Объект государственной историко-культурной экспертизы:

Земельный участок, предназначенный для проектирования и строительства объекта: «Межпоселковый газопровод от д. Померанье до д. Чудской Бор Тосненского района Ленинградской области», подлежащий воздействию земляных, строительных, мелиоративных, хозяйственных работ, предусмотренных статьей 25 Лесного кодекса Российской Федерации работ по использованию лесов (за исключением работ, указанных в пунктах 3, 4 и 7 части 1 статьи 25 Лесного кодекса Российской Федерации) и иных работ, в случае если орган охраны объектов культурного наследия не имеет данных об отсутствии на указанном земельном участке объектов культурного наследия, включенных в реестр, выявленных объектов культурного наследия либо объектов, обладающих признаками объектов культурного наследия.

Сведения об обстоятельствах, повлиявших на процесс проведения и результаты экспертизы:

Обстоятельства, повлиявшие на процесс проведения и результаты экспертизы, отсутствуют.

Перечень документов, представленных Заказчиком

Копия письма Комитета по сохранению культурного наследия Ленинградской области № 01-09-1358/2023-0-1 от 16.03.2023 г.;

Схема расположения объекта на кадастровой карте;

Письмо ООО «Газпром газификация» о рассмотрении материалов схемы проектируемой трассы газопровода 47/1762-1 от 12.12.2022 г. №03-02/21395;

Письмо об отсутствии ГПЗУ от 07.06.2023 г. №416/2023;

Выписки из Единого государственного реестра недвижимости об объекте недвижимости;

Перечень документов и материалов, предоставленных эксперту и привлекаемых при проведении экспертизы, а также использованной для нее специальной, технической и справочной литературы**Законодательная база**

- Федеральный закон от 25 июня 2002 г. № 73-ФЗ «Об объектах культурного наследия (памятниках истории и культуры) народов Российской Федерации».
- Федеральный закон от 22 октября 2014 г. № 315-ФЗ «О внесении изменений в Федеральный закон «Об объектах культурного наследия (памятниках истории и культуры) народов Российской Федерации» и отдельные законодательные акты Российской Федерации».
- Положение о государственной историко-культурной экспертизе, утвержденное постановлением Правительства РФ от 15.07.2009 № 569;
- Положение о порядке проведения археологических полевых работ (археологических раскопок и разведок) и составления научной отчетной документации, утвержденное Бюро отделения историко-филологических наук Института археологии Российской академии наук № 15 от 12 апреля 2023 года;
- Открытый лист № 3149-2022 от 14 ноября 2022 г., выданный на имя В.Ю.Соболева
- План-схема расположения земельных участков на публичной карте Росреестра, <http://roscadastr.com/map>;
- Приказ Министерства культуры Российской Федерации от 1 сентября 2015 г. № 328 "Об утверждении перечня отдельных сведений об объектах археологического наследия, которые не подлежат опубликованию".
- Положение о едином государственном реестре объектов культурного наследия (памятников истории и культуры) народов Российской Федерации, утвержденное приказом Министерства культуры Российской Федерации от 30.10.2011 № 954.

ЛИТЕРАТУРА И АРХИВНЫЕ ИСТОЧНИКИ

Акт государственной историко-культурной экспертизы документации, за исключением научных отчетов о выполненных археологических полевых работах, содержащую результаты исследований, в соответствии с которыми определяется наличие или отсутствие объектов, обладающих признаками объекта культурного наследия, на земельном участке, подлежащем воздействию земляных, строительных, мелиоративных и (или) хозяйственных работ, предусмотренных статьей 25 Лесного кодекса Российской Федерации работ по использованию лесов (за исключением работ, указанных в пунктах 3, 4 и 7 части 1 статьи 25 Лесного кодекса Российской Федерации) и иных работ, отведённом под «Узел запорной арматуры №570. МНПП "Кстово - Ярославль - Кириши - Приморск", DN500, 856,2км. ЛРНУ. Техническое перевооружение». СПб, 2019.

Васильева Н. В., Субетто Д. А., Вербицкий В. Р., Кротова-Путинцева А. Е. История формирования Ильмень-Волховского бассейна // Известия Российского государственного педагогического университета им А. И. Герцена. Вып № 153-2. СПб, 2012. С. 141 – 150.

Володина А. А. Проект ученого путешествия по России З. Я. Доленги-Ходаковского в первой четверти XIX в. // Вестник Рязанского государственного университета им. С. А. Есенина. № 1 (34). Рязань, 2012. С. 77 – 86.

Геология СССР. Том I. М., 1971.

Геоморфологическое районирование СССР. М., 1980.

Гурина Н. Н. Древняя история Северо-Запада Европейской части СССР. // МИА. 1961. № 87.

Доленга-Ходаковский З. Я. Отрывок из путешествия Ходаковского по России. Ладога. Новгород // Русский исторический сборник СПб., 1838. Т.3, Кн.2.

Жульников А. М. Отчет о выполнении работ по проведению научного обследования (археологическая разведка) земельных участков, выделяемых для производства проектно-изыскательских и СМР в зоне реконструкции объектов: «ППМНПП "Кириши-Красный Бор", DN 300, через р.Волхов, (резервная нитка) км 5,1. Реконструкция», «ППМНПП "Кириши-Красный Бор", DN 300, через р.Волхов, (основная нитка) км 5,1. Реконструкция», «Подводный переход МНПП "Кстово-Ярославль-Кириши-Приморск", 754 км через р.Волхов основная нитка. Оборудование второй ЛЗ. Реконструкция» в Киришском районе Ленинградской области. Архив ИА РАН. Ф. Р-1.

Квасов Д. Д. Позднечетвертичная история крупных озер и внутренних морей Восточной Европы. Л., 1974.

Кривцов В. А., Водорезов А. В. Физическая география и ландшафты России. Рязань, 2016.

Лапшин В. А. Археологической карте Ленинградской области. Ч. 2. СПб., 1995.

Малаховский Д. Б. Проблемы генезиса и возраста рельефа северо-запада Русской платформы // Геоморфология. №2. М., 1995. С. 44 – 53.

Орлов С. Н. Памятники эпохи раннего металла в окрестностях Новгорода // СА. 1967. № 2. С. 233 – 236.

Охрана памятников истории и культуры. Сборник документов. М., 1973.

Палеогеография Европы за последние сто тысяч лет. М., 1982.

Плоткин К. М. Отчет о работе Киришского отряда Северо-западной археологической экспедиции. Архив ИА РАН. Ф. Р-1 №4375.

Репников Н. И. 1931. Жальники Новгородской земли // Известия ГАИМК. Т. 9. Вып. 5. Л., ГАИМК.

Соболев В. Ю., Шмелев К. В., Раскопки «курганов» в Тосненском районе Ленинградской области // Бюллетень Института истории материальной культуры Российской Академии наук: (охранная археология). № 6. СПб., 2017. С. 59-66.

Сорокин П. Е., 2008. Археологическое изучение средневековых памятников Приневья. Новые данные по археологии ижоры // Археологическое наследие Санкт-Петербурга. Вып. 2. СПб. С. 88 – 127.

Юшкова М. А. Эпоха бронзы и ранний железный век на Северо-Западе. Автореферат на соискание ученой степени кандидата исторических наук. СПб., 2011.

Юшкова М. А., Мурашкин А. И., Городилов А. Ю. Археологический мониторинг памятников эпохи камня-средневековья на северо-востоке Ленинградской области в 2004-2009 гг // Археологические памятники России: охрана и мониторинг. СПб., 2012. С. 18 – 24.

Интернет-ресурсы:

<http://etomesto.ru>

<http://culture.lenobl.ru/departament>.

Сведения о проведенных исследованиях

В рамках проведения данной государственной историко-культурной экспертизы, были выполнены следующие исследования:

- ознакомление с представленной Заказчиком документацией;
- анализ исходно-разрешительной документации;
- изучение нормативно-правовой документации, необходимой для принятия экспертного решения, и научно-справочной литературы;
- историко-библиографические исследования, анализ информации об основных этапах освоения территории, оценка вероятности местонахождения на обследуемом участке не выявленных ранее археологических памятников;
- визуальное обследование участка и его фотофиксация;
- полевые археологические исследования (разведка), закладка шурфов;
- подготовка отчета о проведении полевых научно-исследовательских археологических работ;
- проведение анализа полученных результатов, оформление настоящего Акта.

Факты и сведения, установленные в результате проведенных исследований

Краткая геоморфологическая и ландшафтная характеристика района работ

Объект исследования находится в Тосненском районе Ленинградской области (Рис. 1-8). Тосненский район находится на юге Ленинградской области. Административно граничит на севере — с городом федерального подчинения Санкт-Петербургом; на востоке — с Киришским муниципальным районом; на юго-востоке — с Новгородской областью (Чудовский и Новгородский районы); на юго-западе — с Лужским муниципальным районом; на западе — с Гатчинским муниципальным районом.

Обследованная территория расположена в пределах географической зоны Северной Евразии, принадлежит к Волховскому району Чудско-Ильменской подобласти Балтийско-Валдайской области северорусской провинции (Геоморфологическое..., 1980. С. 32). Северорусская провинция охватывает территорию, общей особенностью которой является господство ледниковой и водно-ледниковой морфоскульптуры. Провинция отличается определенным морфоструктурным единством – в ней преобладают пластовые низменности на Балтийской, Московской и Печорской синеклизах с останцовыми пластово-моноклинальными и кряжевыми возвышенностями, с характерной ориентировкой положительных и отрицательных морфоструктур в северо-западном и северо-восточном направлениях, подчеркнутых рисунком гидрографической сети.

Провинция в основном совпадает с территорией, которая покрывалась ледниковыми покровами во время московского и валдайского оледенений.

Географически район проведения работ находится в пределах Ордовикского плато (уступа северного края Русской плиты) (Малаховский, 1995. С. 44 – 46), в его восточной части - Волховского плато, на территории Ильмень-Волховской низины. Ордовикское плато севернее линии Кингисепп-Гатчина-Кириши сложено известняками и доломитами нижнего, среднего и на отдельных участках верхнего отдела ордовика, перекрытых четвертичными образованиями мощностью от 0,5 до 20 м (Геология СССР, 1971. С. 43). Образование самой низины исследователи связывают с сетью глубокооврезанных до четвертичных палеодолин (Васильева и др., 2012. С. 142). Во время последнего (Валдайского) оледенения на территории обследования находилась Ловатская лопасть Ладожского ледникового потока. В вепсовскую стадию оледенения среди краевых образований лопасти ледника выделяется Волховский ледниковый язык. Краевые образования вепсовского времени имели трансгрессивно-регрессивный характер. Они срезали более древние рельефные образования и оставляли после себя гляциодепрессии и в межязыковом пространстве – угловые массивы с грядовым рельефом. Интенсивная деградация льдов происходит в крестецко-лужский интервал оледенения. У края сократившейся Ловатской лопасти ледника в Волховско-Ильменской низине существует в это время огромный озерно-ледниковый водоем (Привалдайское озеро, позднее Новгородское озеро) (Квасов, 1974. С. 228 – 230). Краевые образования Ладожского потока в регионе по этой причине представлены размывтыми и сниженными, часто изолированными формами (Палеогеография..., 1982. С. 41 – 42). Дальнейшее формирование рельефа изучаемой территории связано с эволюцией стока водной системы и колебаниями уровня воды в ней. Сток Привалдайского и на начальном

этапе Новгородского приледниковых озер происходил в западном направлении через Порховскую сквозную долину. Изменение направления стока связано с отступлением во время невисской стадии оледенения (бёлингское потепление) ок. 11500 тыс. л. н. ледниковых масс с Ижорского плато, спуску Новгородского озера и образованием на обследованной территории пресноводного озера Рамсея. В долине р. Волхов находился его Средневолховский плес, через который осуществлялся сток Праильменского озера, близкого по контуру к современному, в северо-северо-восточном направлении (Квасов, 1974. С. 230). В бореале, после отступления ледника с карельского перешейка начались процессы поднятия земной коры после ухода ледника (Ладожская трансгрессия). Трансгрессия существенно подняла уровень в обособившемся от водоемов Балтийской котловины Ладожском озере, и в целом в системе Праильмень-Праволхов-Ладожское озеро и привела к подпору стока. Спад уровня воды произошел в суббореале ок. 2,8-2,5 тыс. л. н. был связан с прорывом вод Ладожского озера в Балтийский бассейн и образованием р. Нева. В дальнейшем уровень воды продолжал понижаться. В средние века он был на 2-3 м выше современного. До современных отметок уровень воды в Волхове снизился из-за постепенного истребления лесов и искусственного осушения обширных болот на всех берегах Ильменского озера (Васильева и др., 2012. С. 147 – 148).

Для обследуемого региона характерен умеренно холодный, влажный климат. Многочисленные водоёмы (Финский залив, озера Ильмень и Ладожское) придают ему черты морского. Зимы сравнительно мягкие, сильные морозы сменяются оттепелями; лето умеренно теплое, временами прохладное (Геология СССР, 1971. С. 35). В почвенном покрове преобладают малопродуктивные торфяно-подзолисто-глеевые и торфяные почвы, большей частью песчаные и супесчаные (Там же. С. 36). По современной классификации (Кривцов, Водорезов, 2016. С. 166) обследуемая территория расположена в зоне тайги. Таежные ландшафты на Русской равнине формировались в позднем плейстоцене-голоцене в области поздне-плейстоценового (валдайского) оледенений, в пределах холмисто-западных и плосковолнистых моренных, плоских озерно-ледниковых и зандровых равнин. Распространенные в прошлом на всей территории района хвойные леса в результате вырубки частично сменились березово-осиновыми и еловомелколиственными вторичными лесами, суходольными лугами. На дренированных участках больше лишайниковых, вересковых и брусничных сосняков и сосново-еловых лесов, а на плохо дренированных – преимущественно долгомошных и сфагновых сосняков.

Краткая историческая справка

Общие сведения:

Территория Госненского района Ленинградской области, несмотря на довольно продолжительную историю изучения, археологически обследована слабо. Каталог, составленный на основе обследований, проведенных сотрудниками сектора славяно-финской археологии, учитывает данные обо всех памятниках известных до 1995 г. В нем в границах данного района учтено 10 объектов (Лапшин, 1995. С. 148-152),.

Первые археологические исследования в среднем течении р. Волхов были проведены на рубеже XVIII и XIX вв. З. Я. Доленгой-Ходаковским на территории современного города Кириши. В рамках обширного «Проекта ученого путешествия по России» (Володина, 2012) исследователь в 1820 г. раскопал жальник, зафиксировав «несколько головъ, рукъ, ногъ, и

реберь человеческих....въ оном жальникъ хоронили людей, не сожженных, безъ тризны, то ешьть, въ позднѣйшія времена.» (Доленга-Ходаковский, 1838. С. 152 – 153).

Следующий важный этап планомерного археологического обследования Ленинградской области в общем, и нижнего и среднего течения р. Волхов в частности - 1920-1930 е гг. Декрет ВЦИК и СНК от 7 января 1924 г. «Об учете и охране памятников искусства, старины и природы» (Охрана..., 1973. С. 38 – 40, 42 – 53), актуализировал составление каталога объектов охраны, так и не созданных для изучаемой территории в предшествующий период. В 1927 г. в ГАИМК был сформирован на базе Северо-Западной экспедиции русско-финской секции института по изучению народов СССР академии наук Палеоэтнологический отряд под руководством П. П. Ефименко. Скромное финансирование заставило сосредоточиться на археологических разведках и каталогизации памятников (по большей части средневековых). Так Н. И. Репниковым был составлен каталог жальничных могильников Новгородской земли, учитывающий исследования З. Я. Доленги-Ходаковского (Репников, 1931).

Первая сводка археологических памятников на этой территории была выполнена в рамках подготовки археологической карты Новгородской губернии в преддверии XV Археологического съезда. В итоге для Новгородской области был составлен свод из более чем 1300 памятников, в т.ч. на территории современного Тосненского района отмечены такие объекты как грунтовый могильник Крапивно и курганно-жальничные могильники Червино, Болотница, Бородулино, Вериговщина (Акт..., 2019).

Другие материалы работ этого периода хранились в архиве ЛОИА АН СССР и впервые были широко опубликованы В.А. Лапшиным в его каталогах (Лапшин, 1995. С. 148 – 152). В пределах низовьев Волхова работал отряд Северо-западной археологической экспедиции ГАИМК под руководством Н. Н. Черныгина. Были открыты и обследованы комплексы средневековых памятников: курганные группы и селище у д. Подсопье, остатки городища селище и курганная группа у д. Городище на р. Волхов, сопочные могильники в районе д. Оснички. Работы Палеоэтнографического отряда были прекращены в 1931 г. Позднее Н. И. Репниковым была составлена сводка жальников Новгородской земли, куда вошли жальники уже известные на тот момент (Репников, 1931).

Затем наступил длительный перерыв в археологическом изучении региона вплоть до 1980-ых гг. Безусловным исключением из этой тенденции являются исследования Н. Н. Гуриной по эпохе камня в 50-е г. XX в. Их результаты картографированы и отражены в монографии 1961 г. В соседних районах Ленобласти Нина Николаевна в 1950 г. открыла поселение Юшково (Волховский район), датируемое эпохами бронзы и средневековья (Гурина, 1961. С. 498 – 500). Важным исключением из этой тенденции являются так же и работы Волховского отряда ИА АН СССР под руководством С. Н. Орлова, выявлявшего и обследовавшего в 60-е гг. памятники эпохи палеометалла в Поволховье (Орлов, 1967). В частности, экспедицией под насыпью одной из сопоч группы Подсопья были обнаружены и разобраны напластования эпохи раннего железного века (Юшкова, 2011. С. 14). Памятник получил название селище Подсопье-2 (Лапшин, 1995. С. 144-145).

Следующий этап интенсивного изучения археологического наследия территории Ленинградской области можно условно ограничить 1970 – началом 1990 х гг. Новые законы 29 октября 1976 г. СССР и 15 декабря 1978 г. РСФСР «Об охране и использовании памятников истории и культуры» вновь сделали актуальной проблему каталогизации объектов историко-культурного наследия. Ведутся как разведочные работы, так и

стационарные раскопки. В пределах течения р. Волхов в Киришском районе результаты археологических исследований гораздо более скромны в сравнении с другими регионами области (прим. Ижорское плато). Киришским отрядом Северо-западной археологической экспедиции под руководством К. М. Плоткина были открыты селище Тухань на левом берегу р. Волхов севернее г. Кириши южнее д. Бор, датированное XII-XIII вв. и третье селище у д. Подсопье. Обследованы ранее известные памятники (Плоткин, Отчет... №4375).

В 1980-е гг. под руководством А. Н. Кирпичникова была предпринята крупномасштабная работа по учету наличия и состояния археологических памятников Ленинградской области. Своеобразным итогом этого периода историографии обследуемой территории стал выход археологической карты Тосненского района в составе каталога В. А. Лапшина (Лапшин, 1995).

Конец 1990-х – 2000-е гг. следует считать новым этапом в изучении историко-культурного наследия России, в общем, и северного Поволжья в частности. Вновь изменилась законодательная база. Федеральный закон от 25.06.2002 №73-ФЗ «Об объектах культурного наследия (памятниках истории и культуры) народов Российской Федерации» обязал проводить разведочные работы на всех землях, выделяемых из государственной собственности в частную, в случае если у органов охраны нет сведений о наличии или отсутствии на этих землях объектов историко-культурного наследия. Закон вменяет, так же, заказчику работ обязательные охранные раскопки в случае невозможности иных способов сохранения памятника археологии. Этим же законом регулируется создание государственного реестра объектов историко-культурного наследия. Положение о государственной историко-культурной экспертизе, утвержденное Постановлением Правительства РФ от 15.07.2009 №569 и последующие дополнения к нему призваны вывести качество разведочных работ так и системы государственного учета объектов историко-культурного наследия на принципиально новый уровень. Интенсифицировались, в силу ряда причин строительные работы в регионе. Существенно возросли технические возможности исследователей. Возросло финансирование разведывательных работ и охранных раскопок. Перечисленные факторы привели к интенсификации охранных раскопок и значительному увеличению объёмов как охранных, так и научных работ.

Значительный вклад в изучение древностей эпох камня и палеометалла Поволжья внесла М. А. Юшкова. В 2004 и 2008 гг. под её руководством проводились работы на участке между г. Кириши и г. Волхов. Их результатом в пределах исследуемого района стало открытие местонахождения Симанково, датированного каменным веком (неолит) (Юшкова и др., 2012. С. 21 – 22). Из новостроечных работ следует указать исследования А. М. Жульникова в зоне реконструкции объектов: «ППМНПП "Кириши-Красный Бор", DN 300, через р. Волхов, (резервная нитка) км 5,1. Реконструкция», «ППМНПП "Кириши-Красный Бор", DN 300, через р. Волхов, (основная нитка) км 5,1. Реконструкция», «Подводный переход МНПП "Кстово-Ярославль-Кириши-Приморск", 754 км через р. Волхов в 2015 году. Объектов историко-культурного наследия и признаков культурного слоя в ходе работ А. М. Жульникова выявлено не было (Жульников, 2015).

Другие новостроечные работы проведены сотрудниками ИИМК РАН и НИИКСИ СПбГУ (А. А. Селин, К. В. Шмелев, А. И. Мурашкин). После 2000-х гг. проводились раскопки таких памятников как насыпи у п. Шапки, селище Пустынька-1, могильник Нечеперь. С 2005 г. отрядами НИИ Наследие были выявлены и частично исследованы новые курганные группы, курганы и могильники эпохи средневековья в районе населенных

пунктов Кирсино и Шапки. В 2006 г. Северо-Западной археологической экспедицией Научно-исследовательского института комплексных социальных исследований Санкт-Петербургского государственного университета проведены раскопки трех насыпей в окрестностях пос. Шапки на территории, прилегающей к карьере «Брусоса гора». Раскопки показали, что насыпи относятся к углежогным кучам различной конструкции (Соболев, Шмелев, 2017). Последняя карта археологических памятников в Приневье составлена П. Е. Сорокиным (Сорокин, 2008).

Памятники археологии, находящиеся в непосредственной близости от территории обследования:

На трассе обследования в ходе работ новых объектов культурного (археологического) наследия выявлено не было. Сведениями о наличии на изучаемом земельном участке объектов культурного (археологического) наследия Комитет по сохранению культурного наследия Ленинградской области не располагает.

В непосредственной близости от изучаемой территории находятся следующие памятники археологии (Рис. 9):

1. Червино. Курганно-жальничный могильник на юго-западной окраине бывш. д. Червино, в 6 км к западу от д. Ручьи, в 10 м от правого берега р. Тигода, на высоте 4 м над уровнем воды, на лугу. Известен с 1911 г., обследован в 1989 г. Видимые погребальные комплексы являются переходной формой от курганов к жальничным погребениям. 20 насыпей выс. 0,4 – 0,8 м, диам. 3 – 6 м обложены в основании венцами из крупных камней. Более крупные насыпи находятся в восточной части могильника; к западу насыпи становятся мельче, появляются оградки овальной или подпрямоугольной формы; в юго-западной части могильника находятся оградки с крупным камнем с западной стороны (в головах погребения). Между насыпями видны отдельные камни, но форма оградок не прослеживается. Общий размер могильника 50x40 м (по Лапшину №1525).

2. Болотница. Могильник у д. Болотница в 5 км от левого берега р. Тигода. В 1911 г. был отмечен “жальник при болоте”. Не сохранился ((по Лапшину №1526).

3. Бородулино. Жальничный (?) могильник на западной окраине д. Бородулине, в 2 км от левого берега р. Тигода, на левом берегу ручья, на краю болота. В 1911 г. был отмечен как “жальник”. На могильнике стояла часовня, видны были отдельные камни. Разрушен при мелиорации (по Лапшину №1527).

4. Вериговщина. Могильник у д. Вериговщина в 5 км к северо-западу от левого берега р. Тигода. В 1911 г. был отмечен как “жальник”. Не сохранился (по Лапшину №1528).

5. Тухань. Могильник у бывш. д. Тухань, в 2 км к западу от д. Васькины Нивы, в 8,5 км к северо-западу от левого берега р. Тигода. В 1911 г. был отмечен как “жальник”. Не сохранился (по Лапшину №1529).

6. Крапивно. Грунтовый могильник в 5 км к юго-западу от д. Ручьи, у лесной дороги в бывш. д. Крапивно (в 2 км от последней), на левом берегу р. Равань, на холме над ручьем. По-видимому, именно он был отмечен в 1911 г. как “жальник в 4 верстах от д. Апраксин Бор”. Обследован в 1989 г. Холм 20x20 м, выс. 1 м над поляной и 3 м – над ручьем. Камней нет. Местное название “Жальник” (по Лапшину №1530).

7. Ушаки. Клад западноевропейских монет был найден в 1920-х гг. в районе ст. Ушаки при речке Ушачка – правом притоке р. Тосна. Зарыг около 1040—1050 гг. (по Лапшину №1532).

8. Залесье. Местонахождение, расположено в ур. Залесье, на 598 км скоростной автодороги Москва-СПб, в 200-500 м от трассы. Поставлено на учет в 2010 г.

Все перечисленные выше памятники находятся на расстоянии более 9 км от участка обследования, проектируемое строительство не может оказать на них никакого влияния.

АРХЕОЛОГИЧЕСКИЕ ИССЛЕДОВАНИЯ

МЕТОДИКА ПРОВЕДЕНИЯ АРХЕОЛОГИЧЕСКИХ РАБОТ

При проведении археологического обследования земельного участка, отведенного под проектирование и строительство объекта: «Межпоселковый газопровод от д. Померанье до д. Чудской Бор Тосненского района Ленинградской области», общей протяженностью 8,6 км, использовалась методика, принятая в соответствии с «Положением о порядке проведения археологических полевых работ (археологических раскопок и разведок) и составления научной отчетной документации», утвержденным Бюро отделения историко-филологических наук Института археологии Российской академии наук № 32 от 20 июня 2018 года.

Изначально были проведены камеральные исследования: анализ исторических и современных карт и топографических условий участков обследования. Осуществлен сбор и анализ информации, архивных и письменных источников о наличии на изучаемых территориях объектов археологического наследия. Изучена археологическая научная литература, посвященная данным территориям. В результате проведенных работ была написана историческая справка об исследуемых участках.

После составления исторической справки был произведен этап полевых исследований – включающий визуальный осмотр местности и закладку археологического шурфа. При визуальном осмотре участка обследования с целью обнаружения выходов культурного слоя и артефактов осматривались встречающиеся обнажения грунта естественного и антропогенного происхождения. Фотофиксация основных этапов работ производилась цифровой фотокамерой (CANON 650D). Для указания масштаба при фотографировании использовались геодезические рейки длиной 1 и 2 м с сантиметровыми делениями.

Для изучения археологической ситуации вдоль трассы обследования было заложено 9 археологических шурфов (шурфы №№1-9) общей площадью 9 кв.м и размером 1х1 м. Глубина исследованных шурфов составила от 0,34 - до 0,5 м. Для привязки археологических шурфов к современной топографической основе (WGS-84) использовался прибор глобального позиционирования GarminGPSMap 62S. За условный репер (R₀) был принят северо-западный угол шурфа.

Площадь заложённых шурфов определялась с учетом методической рекомендации минимального вскрытия культурного слоя при производстве разведочных археологических работ. Археологические шурфы и точки фотофиксации были обозначены на плане разведочного обследования, документированы дневниковыми описаниями и фотосъемкой.

Разборка напластований в шурфах производилась вручную, лопатами, методом горизонтальных зачисток, по пластам глубиной 0,1-0,2 м, либо, в случае выявления четко выраженной горизонтальной стратиграфии – послойно, с фотофиксацией. Переборка грунта велась при помощи ножей и пикировок. Для выявления структуры плотных поверхностей и удаления грунта в стесненных условиях при расчистке использовались щетки, кисти и совки.

Культурный слой выбирался до материка – естественной поверхности грунта, не затронутой антропогенными воздействиями, с последующей зачисткой его поверхности, а также всех боковых стенок, и затем фиксацией всех полученных планов, разрезов, профилей, а также с последующим контрольным прокопом.

После проведения археологических изысканий была произведена полная засыпка шурфов.

Последний этап работ предусматривал проведение камеральной обработки полученных полевых данных, разработку и написание текста отчета о проведенных археологических исследованиях.

ПОЛЕВЫЕ РАБОТЫ

Территория исследования расположена в пределах границ трассы обследования, отведенного под проектирование и строительство объекта: «Межпоселковый газопровод от д. Померанье до д. Чудской Бор Тосненского района Ленинградской области», общей протяженностью 8,6 км.

Трасса обследования расположена на территории Трубникоборского сельского поселения Тосненского района Ленинградской области (Рис. 1-2).

Координаты характерных точек маршрута обследования:

№ ПТ	МСК-47 зона 2		WGS 84	
	X	Y	N	E
1	365497.4684	2272575.7951	59.302538238	31.34407479
2	365519.4009	2272598.6644	59.302733899	31.344478482
3	365950.9966	2272520.584	59.306612213	31.343152636
4	365952.7768	2272530.4243	59.306627672	31.343325563
5	365967.5372	2272527.7539	59.306760309	31.343280214
6	365965.757	2272517.9137	59.30674485	31.343107287
7	366214.9147	2272472.8383	59.308983771	31.342341741
8	366341.6437	2272505.9858	59.310119588	31.342936787
9	366395.9009	2272497.1699	59.310607088	31.342787623
10	366450.6608	2272505.9684	59.311098168	31.342947762
11	366449.0965	2272515.8515	59.311083604	31.343121118
12	366468.8506	2272518.978	59.311260759	31.343178055
13	366470.4063	2272509.141	59.311275244	31.343005507
14	366623.7575	2272533.7805	59.312650479	31.343453994
15	367147.1676	2272613.2745	59.317344589	31.344904169
16	367191.289	2272635.7888	59.317739441	31.345304118
17	367439.9671	2272759.0928	59.319965088	31.347495422
18	367435.5836	2272768.0809	59.319925258	31.347652807
19	367449.0657	2272774.6561	59.320045927	31.34776969
20	367453.4492	2272765.668	59.320085756	31.347612304
21	367645.0462	2272860.5889	59.321800508	31.349299421
22	367787.9435	2272928.3267	59.323079559	31.350504142
23	367885.4979	2272945.3154	59.323954326	31.350812819
24	368045.8051	2273023.4974	59.325389074	31.352202963
25	368194.5037	2273024.0128	59.326723818	31.352227776

26	368386.9472	2273067.7715	59.328448887	31.353016835
27	368423.7912	2273070.3111	59.328779474	31.353065359
28	368423.1035	2273080.2874	59.328772759	31.35324053
29	368438.068	2273081.3189	59.32890703	31.35326024
30	368438.7557	2273071.3426	59.328913744	31.353085068
31	368497.7396	2273075.4084	59.329442984	31.353162755
32	368784.0169	2273399.9187	59.331994964	31.35889408
33	368776.5178	2273406.5342	59.331927285	31.359009491
34	368786.4411	2273417.7828	59.33201574	31.359208173
35	368793.9401	2273411.1673	59.332083418	31.359092762
36	368993.6506	2273637.5496	59.333863554	31.363091533
37	369243.024	2273719.3484	59.336097453	31.364555879
38	369239.9072	2273728.8502	59.336068945	31.364722483
39	369254.16	2273733.5254	59.336196622	31.364806184
40	369257.2768	2273724.0235	59.33622513	31.364639578
41	369379.4426	2273764.096	59.337319491	31.365357023
42	369537.2874	2273979.4791	59.338724253	31.36915884
43	369627.1098	2274059.8871	59.33952598	31.370581662
44	369620.4503	2274067.3471	59.33946578	31.370712007
45	369631.6403	2274077.3363	59.339565659	31.370888774
46	369638.2998	2274069.8764	59.339625859	31.370758431
47	370027.4515	2274417.0445	59.343099188	31.376902535
48	370020.7921	2274424.5045	59.343038982	31.377032883
49	370031.982	2274434.4937	59.343138851	31.377209687
50	370038.6415	2274427.0337	59.343199058	31.377079339
51	370344.1327	2274699.7431	59.345925463	31.381906576
52	370395.8921	2274774.7875	59.346385698	31.383231383
53	370387.6602	2274780.4652	59.346311475	31.383330228
54	370396.1767	2274792.813	59.3463872	31.383548215
55	370404.4086	2274787.1353	59.346461424	31.38344937
56	370406.676	2274790.4227	59.346481585	31.383507406
57	370445.7984	2274875.2218	59.346827799	31.385002249
58	370465.7461	2274942.245	59.347002922	31.386182497
59	370487.3665	2275087.04	59.347188461	31.388729827
60	370512.8711	2275225.2161	59.347409209	31.391161306
61	370519.2216	2275256.5457	59.34746435	31.391712682
62	370509.4209	2275258.5323	59.347376258	31.391746456
63	370520.6478	2275313.9192	59.347473734	31.392721223
64	370530.4485	2275311.9326	59.347561827	31.392687452
65	370735.1526	2276321.8242	59.349337875	31.410461795
66	370754.7648	2276369.5548	59.349510956	31.41130312
67	370763.9799	2276365.6702	59.349593914	31.411235963
68	370744.7642	2276318.9044	59.349424332	31.410411642
69	370706.2271	2276133.998	59.349089841	31.40715697
70	370633.771	2275771.3285	59.348461633	31.400773918
71	370522.6891	2275223.3151	59.347497451	31.391129037
72	370497.2316	2275085.3935	59.34727711	31.388702031

73	370475.5321	2274940.0695	59.347090892	31.386145388
74	370455.1787	2274871.6829	59.346912206	31.384941128
75	370415.396	2274785.4528	59.346560148	31.383421056
76	370351.685	2274693.0802	59.345993642	31.381790336
77	369544.7315	2273972.7196	59.338791455	31.369040891
78	369385.6104	2273755.5949	59.33737533	31.365208331
79	368999.3509	2273628.8952	59.333915203	31.362940108
80	368502.5228	2273065.7143	59.329486446	31.352992973
81	368388.4084	2273057.8484	59.328462541	31.352842682
82	368195.6435	2273014.0167	59.326734591	31.352052315
83	368048.13	2273013.5054	59.325410484	31.352027706
84	367888.6086	2272935.7066	59.323982767	31.350644382
85	367790.9985	2272918.7082	59.3231075	31.350335533
86	367649.4079	2272851.5898	59.321840144	31.349141833
87	367195.7814	2272626.8545	59.317780242	31.345147696
88	367150.2703	2272603.631	59.317372953	31.34473515
89	366625.3015	2272523.9003	59.312664862	31.34328068
90	366395.892	2272487.0403	59.310607543	31.34260978
91	366342.1278	2272495.776	59.310124473	31.342757589
92	366215.3082	2272462.6048	59.308987844	31.342162123
93	365522.9028	2272587.8686	59.302765907	31.34428935
94	365412.2795	2272472.5201	59.301779015	31.342253253
95	364645.7033	2272258.6929	59.29490915	31.338421741
96	364492.0169	2272118.1966	59.293536919	31.335940612
97	364486.7712	2272080.1391	59.293491807	31.33527225
98	364465.9291	2272064.2937	59.293305541	31.334992085
99	364459.8551	2272072.2377	59.293250607	31.335130869
100	364477.4292	2272085.5986	59.293407666	31.335367105
101	364482.6037	2272123.1402	59.293452166	31.336026406
102	364640.7176	2272267.6839	59.294863926	31.338579011
103	364953.7084	2272354.9889	59.297668884	31.340143229
104	364951.0216	2272364.6212	59.297644261	31.340312
105	364965.47	2272368.6514	59.297773744	31.340384215
106	364968.1568	2272359.0191	59.297798368	31.340215443
107	365406.9565	2272481.417	59.301730764	31.342408863
108	365488.1803	2272566.1103	59.302455378	31.343903834
109	365483.9448	2272570.1723	59.302417143	31.343974692
110	365493.1298	2272579.861	59.302499078	31.344145706

Проектируемый земельный участок исследовался с юга в северном направлении. Вдоль участка обследования были устроены точки фотофиксации (ТФ №№1-33).

тф1	59.293354	31.335286
тф2	59.293518	31.336117
тф3	59.293843	31.336634
тф4	59.294255	31.337321
тф5	59.294469	31.337863

тф6	59.297546	31.339974
тф7	59.300132	31.341402
тф8	59.301986	31.342835
тф9	59.302515	31.343985
тф10	59.304818	31.343708
тф11	59.308009	31.342445
тф12	59.309099	31.342346
тф13	59.310504	31.342792
тф14	59.314182	31.343854
тф15	59.317403	31.344910
тф16	59.319533	31.346948
тф17	59.323107	31.350440
тф18	59.325326	31.352179
тф19	59.326789	31.352186
тф20	59.329443	31.353127
тф21	59.331354	31.357327
тф22	59.333888	31.363042
тф23	59.335723	31.364426
тф24	59.337284	31.365292
тф25	59.339528	31.370188
тф26	59.342176	31.375185
тф27	59.344295	31.378848
тф28	59.347133	31.387435
тф29	59.347568	31.392261
тф30	59.348259	31.399497
тф31	59.349024	31.407176
тф32	59.349135	31.407934
тф33	59.349472	31.410970

Исходя из условий Технического задания и особенностей ландшафта, в местах перспективных для поиска и обнаружения объектов археологического наследия в трассе обследования, в пределах коридора трассы проектирования, кроме визуального осмотра территории, было заложено 9 археологических шурфов (шурфы №№1-9) общей площадью 9 кв.м и размерами 1x1 м каждый (Рис. 10 – 12).

Трасса в ходе полевых исследований была пройдена единым маршрутом. Ее обследование начинается от действующего газопровода Серпухов – Ленинград, о чем сообщает информационная табличка (Рис. 13). Первая точка фотофиксации взята недалеко от нее, в 0,12 км юго-западнее автомобильной асфальтированной а/д М-10 «Россия» (точка фотофиксации ТФ1, Рис. 10 – 12, 14). Здесь же на болотистом поле был заложен Шурф 1.

Шурф 1 (Рис. 10 – 12, 15 – 21), размерами 1x1 м, площадью 1 кв. м, был заложен по линии СЮ, находится на болотистом поле покрытым травой.

За условный репер (R₀) был принят северо-западный угол шурфа. Глубина шурфа с учетом контрольного прокопа материка составила 0,48-0,50 м.

Координаты шурфа в WGS-84:
N 59.293400 E 31.335330

Стратиграфия

Для фиксации стратиграфического разреза была выбрана северная стенка. Под слоем дерна мощностью 0,03-0,04 м лежал темно-коричневый почвенный слой мощностью 0,29-0,31 м, верхние напластование 0,14 м имело более однородную структуру, под ним находился слой с включением глины. Материк – серо-коричневая глина.

Находок не обнаружено, культурный слой не выявлен.

После окончания работ шурф был рекультивирован.

Далее трасса газопровода идет на северо-восток по заболачивающемуся полю до автомобильной асфальтированной а/д М-10 «Россия» (точки фотофиксации ТФ2 – 3, Рис. 10 – 12, 22 – 25). После пересечения дороги она шла по зарастающему заболачивающемуся полю до просеки, по которой идет ЛЭП (точки фотофиксации ТФ4 – 5, Рис. 10 – 12, 26 – 28). Затем трасса меняет направление и движется параллельно ЛЭП на север-северо-восток по мокрому еловому лесу (точки фотофиксации ТФ6 – 7, Рис. 10 – 12, 29 – 32). В 0,1 км от точки фотофиксации ТФ7 (точка фотофиксации ТФ7, Рис. 10 – 12, 31 – 32) был заложен Шурф 2.

Шурф 2 (Рис. 10 – 12, 33 – 39), размерами 1х1 м, площадью 1 кв. м, был заложен по линии СЮ, находится на поляне в мокром еловом лесу.

За условный репер (R₀) был принят северо-западный угол шурфа. Глубина шурфа с учетом контрольного прокопа материка составила 0,41-0,43 м.

Координаты шурфа в WGS-84:

N 59.301002 E 31.341991

Стратиграфия

Для фиксации стратиграфического разреза была выбрана северная стенка. Дерн отсутствует, так как в еловом лесу образуется, так называемый, мертвый покров почвы, состоящий из перегнивших иголок и кусочков коры. Под слоем занесенной осенней листвы лежал почти черный торфянистый слой мощностью 0,22-0,24 м, под которым находился материк – пестрая серо-желто-голубая глина. При контрольном прокопе выступили грунтовые воды.

Находок не обнаружено, культурный слой не выявлен.

После окончания работ шурф был рекультивирован.

В заданном направлении трасса продолжалась еще около 0,1 км, а потом поворачивает на северо-восток, чтобы пересечь под прямым углом полотно Октябрьской железной дороги (точки фотофиксации ТФ8 – 9, Рис. 10 – 12, 40 – 43). Затем планируемая линия газопровода продолжает идти вдоль ЛЭП практически на север с небольшим отклонением к западу (точка фотофиксации ТФ10, Рис. 10 – 12, 44 – 45). В 0,2 км от нее был заложен Шурф 3.

Шурф 3 (Рис. 10 – 12, 46 – 52), размерами 1х1 м, площадью 1 кв. м, был заложен по линии СЮ, находится в мокром еловом лесу.

За условный репер (R₀) был принят северо-западный угол шурфа. Глубина шурфа с учетом контрольного прокопа материка составила 0,47-0,49 м.

Координаты шурфа в WGS-84:

N 59.306641 E 31.343186

Стратиграфия

Для фиксации стратиграфического разреза была выбрана северная стенка. Дерн отсутствует, так как в еловом лесу образуется, так называемый, мертвый покров почвы, состоящий из перегнивших иголок и кусочков коры. Под слоем занесенной осенней листвы лежал темно-коричневый влажный почвенный слой мощностью 0,24-0,26 м, под которым находился материк – светлая серо-желтая «мраморная» глина.

Находок не обнаружено, культурный слой не выявлен.

После окончания работ шурф был рекультивирован.

Далее трасса пересекает р. Вязовка, где была взята точка фотофиксации ТФ11 (точка фотофиксации ТФ11, Рис. 10 – 12, 53 – 54). Затем она продолжает идти в северном направлении по окраине смешанного леса (точка фотофиксации ТФ12, Рис. 10 – 12, 55 – 56) и доходит до асфальтовой дороги 41К-843 «Померанье – Кунесть» (точка фотофиксации ТФ13, Рис. 10 – 12, 57 – 58). После пересечения которой, трасса газопровода так и идет вдоль ЛЭП по краю просеки в северном направлении с небольшим отклонением на восток (точки фотофиксации ТФ14 – 15, Рис. 10 – 12, 59 – 62). Далее она еще сильнее отклоняется к востоку и идет параллельно автомобильной асфальтовой дороге 41К-840 «Померанье – Чудской Бор». Вдоль дороги проложен кабель, отмеченный информационными табличками (Рис. 61). В 0,2 км от точки фотофиксации ТФ15 (точка фотофиксации ТФ15, Рис. 10 – 12, 61 – 62) был заложен Шурф 4.

Шурф 4 (Рис. 10 – 12, 63 – 69), размерами 1х1 м, площадью 1 кв. м, был заложен по линии СЮ, находится в смешанном лесу.

За условный репер (R₀) был принят северо-западный угол шурфа. Глубина шурфа с учетом контрольного прокопа материка составила 0,35-0,37 м.

Координаты шурфа в WGS-84:

N 59.319324 E 31.346868

Стратиграфия

Для фиксации стратиграфического разреза была выбрана северная стенка. Под слоем дерна мощностью 0,02-0,03 м лежал темно-серый почвенный слой мощностью 0,14-0,16 м, под которым находился материк – серо-желтая глина с темно-серыми прожилками.

Находок не обнаружено, культурный слой не выявлен.

После окончания работ шурф был рекультивирован.

Здесь же на краю леса была взята точка фотофиксации ТФ16 (точка фотофиксации ТФ16, Рис. 10 – 12, 70 – 71). Следующая точка фотофиксации была взята на краю зарастающего мокрого поля точка фотофиксации ТФ17 (точка фотофиксации ТФ17, Рис. 10 – 12, 72 – 73). В 0,1 км, посреди данного поля был заложен Шурф 5.

Шурф 5 (Рис. 10 – 12, 74 – 80), размерами 1х1 м, площадью 1 кв. м, был заложен по линии СЮ, находится на поле с борщевиком.

За условный репер (R₀) был принят северо-западный угол шурфа. Глубина шурфа с учетом контрольного прокопа материка составила 0,44-0,46 м.

Координаты шурфа в WGS-84:

N 59.324256 E 31.351090

Стратиграфия

Для фиксации стратиграфического разреза была выбрана северная стенка. Под слоем дерна мощностью 0,04-0,05 м лежал светло-коричневый однородный суглинок мощностью 0,19-0,21 м, под которым находился материк – светло-желтая глина.

Находок не обнаружено, культурный слой не выявлен.

После окончания работ шурф был рекультивирован.

Далее трасса ломанной линией продолжается на север с небольшим отклонением к востоку и идет вдоль леса по краю поля (точки фотофиксации ТФ18 – 20, Рис. 10 – 12, 81 – 86). Затем трасса поворачивает на северо-восток и идет по смешанному лесу (точки фотофиксации ТФ21 – 22, Рис. 10 – 12, 87 – 90). В 0,17 км севернее точки фотофиксации ТФ22 (точка фотофиксации ТФ22, Рис. 10 – 12, 89 – 90) был заложен очередной шурф – Шурф 6.

Шурф 6 (Рис. 10 – 12, 91 – 97), размерами 1х1 м, площадью 1 кв. м, был заложен по линии СЮ, находится на краю смешанного леса на границе с полем.

За условный репер (R_0) был принят северо-западный угол шурфа. Глубина шурфа с учетом контрольного прокопа материка составила 0,40-0,41 м.

Координаты шурфа в WGS-84:

N 59.335357 E 31.363807

Стратиграфия

Для фиксации стратиграфического разреза была выбрана северная стенка. Под слоем дерна мощностью 0,02-0,03 м лежал светло-коричневый суглинок мощностью 0,19-0,21 м, под которым находился материк – серо-желтая глина. При выходе на уровень материка начала выступать грунтовая вода, что хорошо прослеживается в контрольном прокопе (Рис. 95 – 96).

Находок не обнаружено, культурный слой не выявлен.

После окончания работ шурф был рекультивирован.

Далее трасса газопровода идет на северо-северо-восток по краю смешанного леса (точки фотофиксации ТФ23 – 24, Рис. 10 – 12, 98 – 101). Здесь она снова подходит к автомобильной асфальтовой дороге 41К-840 «Померанье – Чудской Бор» и идет параллельно ей на северо-восток по краю смешанного мокрого леса (точка фотофиксации ТФ25, Рис. 10 – 12, 102 – 103). В месте пересечения трассы газопровода с р. Большая Хотунь была взята точка фотофиксации ТФ26 (точка фотофиксации ТФ26, Рис. 10 – 12, 104 – 105). В 0,35 км к северо-востоку от точки фотофиксации ТФ26 (точка фотофиксации ТФ26, Рис. 10 – 12, 104 – 105) был заложен Шурф 7

Шурф 7 (Рис. 10 – 125, 106 – 112), размерами 1х1 м, площадью 1 кв. м, был заложен по линии СЮ, находится в мокром еловом лесу.

За условный репер (R_0) был принят северо-западный угол шурфа. Глубина шурфа с учетом контрольного прокопа материка составила 0,34-0,36 м.

Координаты шурфа в WGS-84:

N 59.343895 E 31.378433

Стратиграфия

Для фиксации стратиграфического разреза была выбрана северная стенка. Под тонким слоем дерна мощностью 0,01-0,02 м лежал серо-коричневый почвенный суглинок мощностью 0,12-0,14 м, под которым находился материк – серо-желтая глина.

Находок не обнаружено, культурный слой не выявлен.

После окончания работ шурф был рекультивирован.

Рядом с Шурфом 7 на окраине сырого леса была взята точка фотофиксации ТФ27 (точка фотофиксации ТФ27, Рис. 10 – 12, 113 – 114). Далее трасса поворачивает на восток-северо-восток, придерживаясь направления асфальтовой дороги и выходит на сырое поле (точка фотофиксации ТФ28, Рис. 10 – 12, 115 – 116). Параллельно автомобильной асфальтовой дороге 41К-840 «Померанье – Чудской Бор» все также продолжается линия кабеля (Рис. 117). Трасса газопровода пересекает сырое поле, поросшее травой и борщевиком и в 0,27 км от точки фотофиксации ТФ28 (точка фотофиксации ТФ28, Рис. 10 – 12, 115 – 116) был заложен Шурф 8.

Шурф 8 (Рис. 10 – 12, 118 – 124), размерами 1х1 м, площадью 1 кв. м, был заложен по линии СЮ, находится на мокром поле, поросшем травой и борщевиком.

За условный репер (R₀) был принят северный угол шурфа. Глубина шурфа с учетом контрольного прокопа материка составила 0,44-0,46 м.

Координаты шурфа в WGS-84:

N 59.347511 E 31.391517

Стратиграфия

Для фиксации стратиграфического разреза была выбрана северная стенка. Под слоем дерна мощностью 0,03-0,04 м лежал серый суглинок мощностью 0,20-0,22 м, под которым находился материк – серо-желтая глина.

Находок не обнаружено, культурный слой не выявлен.

После окончания работ шурф был рекультивирован.

Далее трасса обследования продолжает идти на восток с небольшим уклоном на север. Точка фотофиксации ТФ29 (точка фотофиксации ТФ29, Рис. 10 – 12, 125 – 126) была взята на границе мокрого поля и сырого смешанного леса. Не меняя направления трасса газопровода идет по перелеску в сторону д. Чудской Бор. Между точками фотофиксации ТФ30 (точка фотофиксации ТФ29, Рис. 10 – 12, 127 – 128) и ТФ31 (точка фотофиксации ТФ29, Рис. 10 – 12, 129 – 130) протекает р. Малая Хутошь. Из-за высоты воды в пойме до самой реки не было возможности пройти. Точка фотофиксации ТФ31 (точка фотофиксации ТФ29, Рис. 10 – 12, 129 – 130) расположена на краю мокрого поля. На том же поле, в 0,1 км от юго-западной границы д. Чудской Бор расположена точка фотофиксации ТФ32 (точка фотофиксации ТФ32, Рис. 10 – 12, 131 – 132). В 0,05 км от юго-западной границы деревни был заложен Шурф 9

Шурф 9 (Рис. 10 – 12, 133 – 139), размерами 1х1 м, площадью 1 кв. м, был заложен по линии СЮ, находится на мокром поле, поросшем борщевиком.

За условный репер (R₀) был принят северо-западный угол шурфа. Глубина шурфа с учетом контрольного прокопа материка составила 0,44-0,46 м.

Координаты шурфа в WGS-84:

N 59.349270 E 31.409551

Стратиграфия

Для фиксации стратиграфического разреза была выбрана северная стенка. Под слоем дерна мощностью 0,03-0,04 м лежал темно-коричневый торфянистый слой мощностью 0,23-0,25 м, под которым находился материк – серо-желтая глина. На материке выступила грунтовая вода.

Находок не обнаружено, культурный слой не выявлен.

После окончания работ шурф был рекультивирован.

Не меняя направления трасса обследования заканчивается на юго-западной окраине д. Чудской Бор после пересечения автомобильной асфальтовой дороге 41К-844 «Смердыня - Чудской Бор» (точка фотофиксации ТФ33, Рис. 10 – 12, 140 – 141).

ОБОСНОВАНИЕ ВЫВОДОВ ЭКСПЕРТИЗЫ


В результате археологического обследования, проведенного согласно Открытому листу № 3149-2022, выданного 14 ноября 2022 г. на имя Соболева Владислава Юрьевича Министерством культуры Российской Федерации, на территории земельного участка, отведенного под работы по объекту «Межпоселковый газопровод от д. Померанье до д. Чудской Бор Тосненского района Ленинградской области» установлено следующее:

На обследованном земельном участке не встречен древний культурный слой и какие-либо различимые на поверхности объекты, подлежащие согласно действующему законодательству (ФЗ-73 от 25 июня 2002 г. Ст.3 и ФЗ-245 от 25 июля 2013 г. Ст. 6) государственной охране в качестве объектов археологического наследия. В ходе археологических изысканий на земельном участке было выполнено 9 шурфов размерами 1 х 1 м каждый, позволившие в полной мере исследовать территорию землеотвода на предмет ее освоения человеком в древности. Во всех шурфах культурный слой, археологические предметы и другие объекты, которые можно связать с деятельностью человека, отсутствуют.

Таким образом, объекты культурного наследия либо объекты, обладающие признаками объекта культурного наследия, в ходе проведенного обследования не были выявлены.

Вывод:

Экспертом сделан вывод о возможности (положительное заключение) проведения земляных, строительных, мелиоративных и (или) хозяйственных работ, предусмотренных статьей 25 Лесного кодекса Российской Федерации работ по использованию лесов и иных работ при определении отсутствия или наличия выявленных объектов археологического наследия на земельных участках, землях лесного фонда либо в границах водных объектов или их частей, подлежащих воздействию земляных, строительных, мелиоративных и (или) хозяйственных работ, предусмотренных статьей 25 Лесного кодекса Российской Федерации работ по использованию лесов и иных работ на территории проектирования объекта: «Межпоселковый газопровод от д. Померанье до д. Чудской Бор Тосненского района Ленинградской области», ввиду отсутствия на данном земельном участке выявленных объектов археологического наследия.


12 августа 2023 г. В.Ю.Соболев

Документ подписан усиленной квалифицированной цифровой подписью в соответствии с п. 22 Положения о Государственной историко-культурной экспертизе, утвержденного постановлением Правительства от 15 июля 2009 г. № 569.

Перечень приложений к заключению экспертизы:

Приложение 1. Библиографические, картографические и архивные источники;

Приложение 2. Альбом иллюстраций.

Приложение 3. Копия разрешительной документации на право проведения археологических работ; Копии документов об аттестации государственного эксперта; Сведения о квалификации трудовых ресурсов.

Приложение 4. Копия технического задания к договору №22-10/17-7 от 17.10.2022 г.

Приложение 5. Копии документов, предоставленных заказчиком.

ПРИЛОЖЕНИЕ № 1

к Акту по результатам государственной историко-культурной экспертизы земельного участка, предназначенного для проектирования и строительства объекта: «Межпоселковый газопровод от д. Померанье до д. Чудской Бор Тосненского района Ленинградской области», подлежащего воздействию земляных, строительных, мелиоративных, хозяйственных и (или) иных работ, предусмотренных статьей 25 Лесного кодекса РФ работ по использованию лесов (за исключением работ, указанных в пунктах 3, 4 и 7 части 1 статьи 25 Лесного кодекса РФ) и иных работ, в случае если федеральный орган охраны объектов культурного наследия и орган охраны объектов культурного наследия субъекта РФ не имеет данных об отсутствии на указанном земельном участке объектов археологического наследия, включенных в реестр, и выявленных объектов археологического наследия (пп. «д» п. 11 (1) Положения о Государственной историко-культурной экспертизе, утвержденного Постановлением Правительства РФ от 15 июля 2009 года № 569)

**БИБЛИОГРАФИЧЕСКИЕ, КАРТОГРАФИЧЕСКИЕ И
АРХИВНЫЕ ИСТОЧНИКИ**

ЛИТЕРАТУРА И АРХИВНЫЕ ИСТОЧНИКИ

Акт государственной историко-культурной экспертизы документации, за исключением научных отчетов о выполненных археологических полевых работах, содержащую результаты исследований, в соответствии с которыми определяется наличие или отсутствие объектов, обладающих признаками объекта культурного наследия, на земельном участке, подлежащем воздействию земляных, строительных, мелиоративных и (или) хозяйственных работ, предусмотренных статьей 25 Лесного кодекса Российской Федерации работ по использованию лесов (за исключением работ, указанных в пунктах 3, 4 и 7 части 1 статьи 25 Лесного кодекса Российской Федерации) и иных работ, отведённом под «Узел запорной арматуры №570. МНПП "Кстово - Ярославль - Кириши - Приморск", DN500, 856,2км. ЛРПУ. Техническое перевооружение». СПб, 2019.

Васильева Н. В., Субетто Д. А., Вербицкий В. Р., Кротова-Путинцева А. Е. История формирования Ильмень-Волховского бассейна // Известия Российского государственного педагогического университета им. А. И. Герцена. Вып № 153-2. СПб, 2012. С. 141 – 150.

Володина А. А. Проект ученого путешествия по России З. Я. Доленги-Ходаковского в первой четверти XIX в. // Вестник Рязанского государственного университета им. С. А. Есенина. № 1 (34). Рязань, 2012. С. 77 – 86.

Геология СССР. Том I. М., 1971.

Геоморфологическое районирование СССР. М., 1980.

Гурина Н. Н. Древняя история Северо-Запада Европейской части СССР. // МИА. 1961. № 87.

Доленга-Ходаковский З. Я. Отрывок из путешествия Ходаковского по России. Ладога. Новгород // Русский исторический сборник СПб., 1838. Т.3, Кн.2.

Жульников А. М. Отчет о выполнении работ по проведению научного обследования (археологическая разведка) земельных участков, выделяемых для производства проектно-изыскательских и СМР в зоне реконструкции объектов: «ППМНПП "Кириши-Красный Бор", DN 300, через р.Волхов, (резервная нитка) км 5,1. Реконструкция», «ППМНПП "Кириши-Красный Бор", DN 300, через р.Волхов, (основная нитка) км 5,1. Реконструкция», «Подводный переход МНПП "Кстово-Ярославль-Кириши-Приморск", 754 км через р.Волхов основная нитка. Оборудование второй ЛЗ. Реконструкция» в Киришском районе Ленинградской области. Архив ИА РАН. Ф. Р-1.

Квасов Д. Д. Позднечетвертичная история крупных озер и внутренних морей Восточной Европы. Л., 1974.

Кривцов В. А., Водорезов А. В. Физическая география и ландшафты России. Рязань, 2016.

Лапшин В. А. Археологической карте Ленинградской области. Ч. 2. СПб., 1995.

Малаховский Д. Б. Проблемы генезиса и возраста рельефа северо-запада Русской платформы // Геоморфология. №2. М., 1995. С. 44 – 53.

Орлов С. Н. Памятники эпохи раннего металла в окрестностях Новгорода // СА. 1967. № 2. С. 233 – 236.

Охрана памятников истории и культуры. Сборник документов. М., 1973.

Палеогеография Европы за последние сто тысяч лет. М., 1982.

Плоткин К. М. Отчет о работе Киришского отряда Северо-западной археологической экспедиции. Архив ИА РАН. Ф. Р-1 №4375.

Репников Н. И. 1931. Жальники Новгородской земли // Известия ГАИМК. Т. 9. Вып. 5.

Л., ГАИМК.

Соболев В. Ю., Шмелев К. В., Раскопки «курганов» в Тосненском районе Ленинградской области // Бюллетень Института истории материальной культуры Российской Академии наук: (охранная археология). № 6. СПб., 2017. С. 59-66.

Сорокин П. Е., 2008. Археологическое изучение средневековых памятников Приневья. Новые данные по археологии ижоры // Археологическое наследие Санкт-Петербурга. Вып. 2. СПб. С. 88 – 127.

Юшкова М. А. Эпоха бронзы и ранний железный век на Северо-Западе. Автореферат на соискание ученой степени кандидата исторических наук. СПб., 2011.

Юшкова М. А., Мурашкин А. И., Городилов А. Ю. Археологический мониторинг памятников эпохи камня-средневековья на северо-востоке Ленинградской области в 2004-2009 гг // Археологические памятники России: охрана и мониторинг. СПб., 2012. С. 18 – 24.

Интернет-ресурсы:

<http://etomesto.ru>

<http://culture.lenobl.ru/departament>.

к Акту по результатам государственной историко-культурной экспертизы земельного участка, предназначенного для проектирования и строительства объекта: «Межпоселковый газопровод от д. Померанье до д. Чудской Бор Тосненского района Ленинградской области», подлежащего воздействию земляных, строительных, мелиоративных, хозяйственных и (или) иных работ, предусмотренных статьей 25 Лесного кодекса РФ работ по использованию лесов (за исключением работ, указанных в пунктах 3, 4 и 7 части 1 статьи 25 Лесного кодекса РФ) и иных работ, в случае если федеральный орган охраны объектов культурного наследия и орган охраны объектов культурного наследия субъекта РФ не имеет данных об отсутствии на указанном земельном участке объектов археологического наследия, включенных в реестр, и выявленных объектов археологического наследия (пп. «д» п. 11 (1) Положения о Государственной историко-культурной экспертизе, утвержденного Постановлением Правительства РФ от 15 июля 2009 года № 569)

АЛЬБОМ ИЛЛЮСТРАЦИЙ



Рис. 1. Ленинградская область, Тосненский район, «Межпоселковый газопровод от д. Померанье до д. Чудской Бор Тосненского района Ленинградской области». План-схема Ленинградской области с указанием участка обследования.

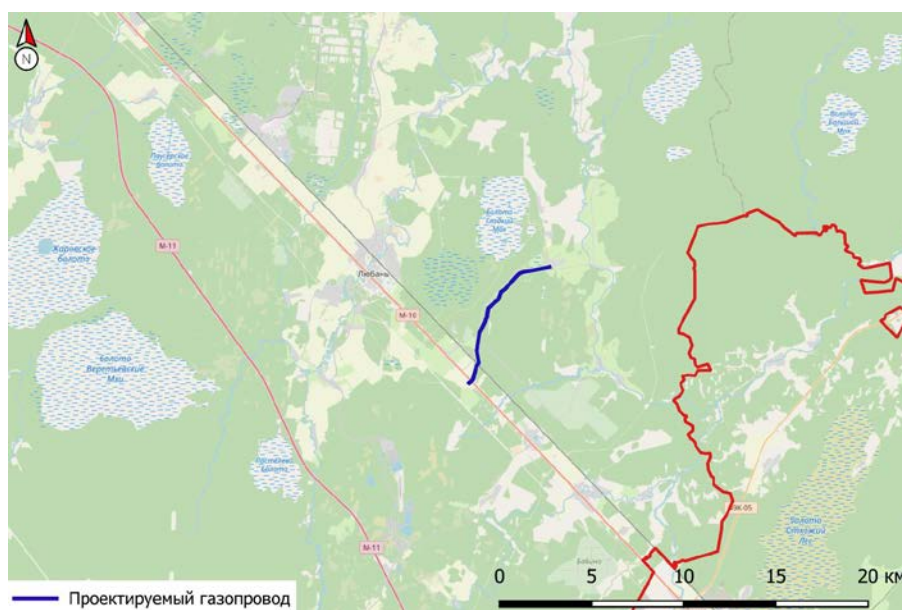


Рис. 2. Ленинградская область, Тосненский район, «Межпоселковый газопровод от д. Померанье до д. Чудской Бор Тосненского района Ленинградской области». Схема участка обследования в Гатчинском районе Ленинградской области.

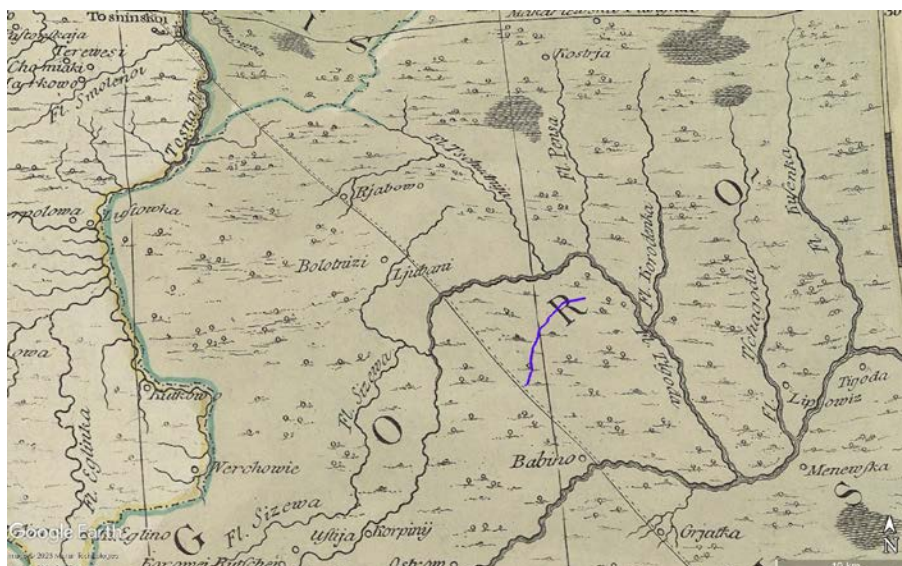


Рис. 3. Ленинградская область, Тосненский район, «Межпоселковый газопровод от д. Померанье до д. Чудской Бор Тосненского района Ленинградской области». Участок обследования на фрагменте Карты Санкт Петербургской губернии 1770 года Якоба Шмидта

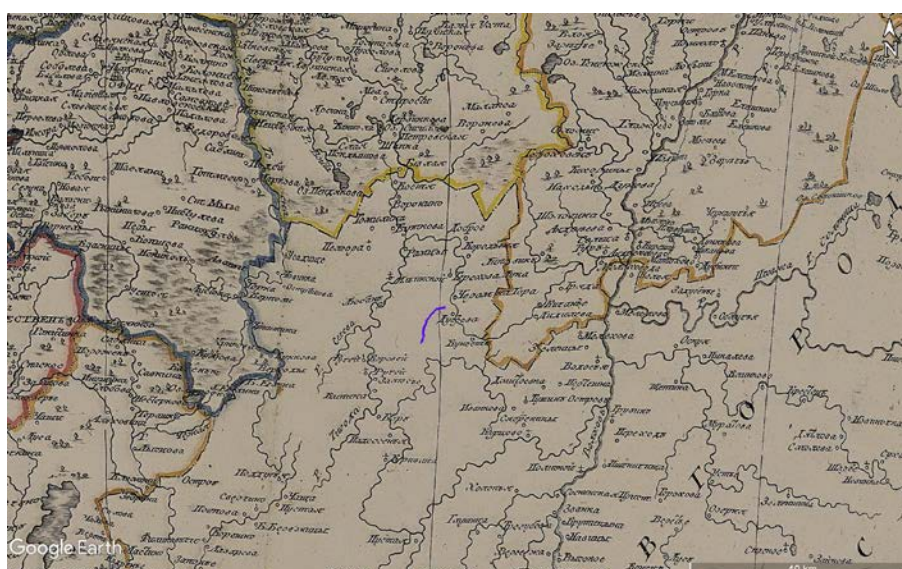


Рис. 4. Ленинградская область, Тосненский район, «Межпоселковый газопровод от д. Померанье до д. Чудской Бор Тосненского района Ленинградской области». Участок обследования на фрагменте Карты Санкт-Петербургской губернии из атласа Горного Училища 1792

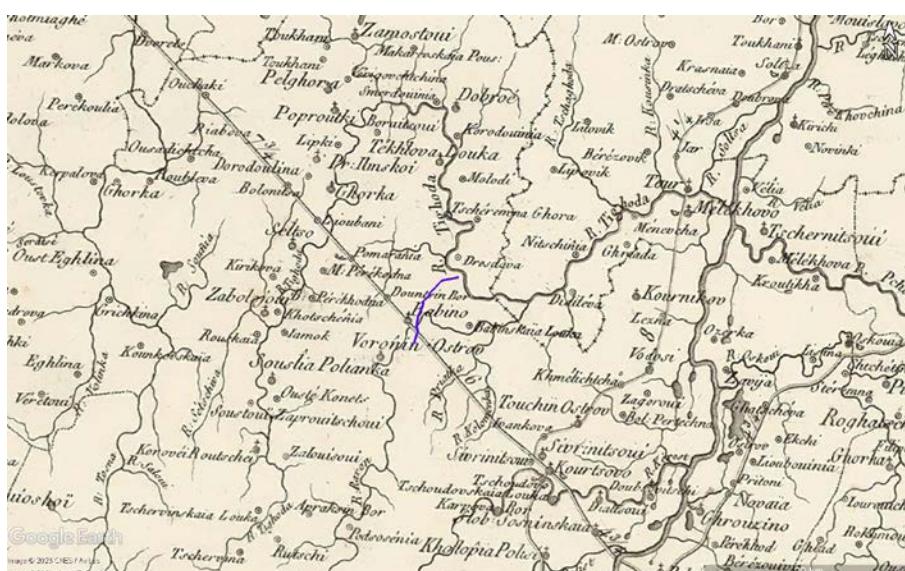


Рис. 5. Ленинградская область, Тосненский район, «Межпоселковый газопровод от д. Померанье до д. Чудской Бор Тосненского района Ленинградской области». Участок обследования на фрагменте Большой карты Российской Империи 1812 года для Наполеона



Рис. 6. Ленинградская область, Тосненский район, «Межпоселковый газопровод от д. Померанье до д. Чудской Бор Тосненского района Ленинградской области». Участок обследования на фрагменте Семитопографической карты Новгородской губернии Безборниловича 1847

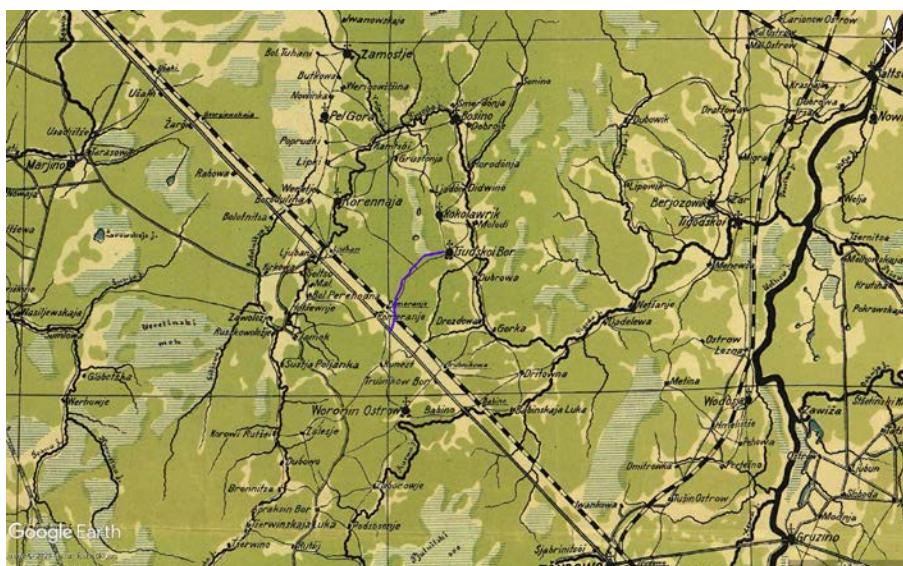


Рис. 7. Ленинградская область, Тосненский район, «Межпоселковый газопровод от д. Померанье до д. Чудской Бор Тосненского района Ленинградской области». Участок обследования на фрагменте Эстонской карты 1924 г. Ямбург - Петроград - Луга - Новгород

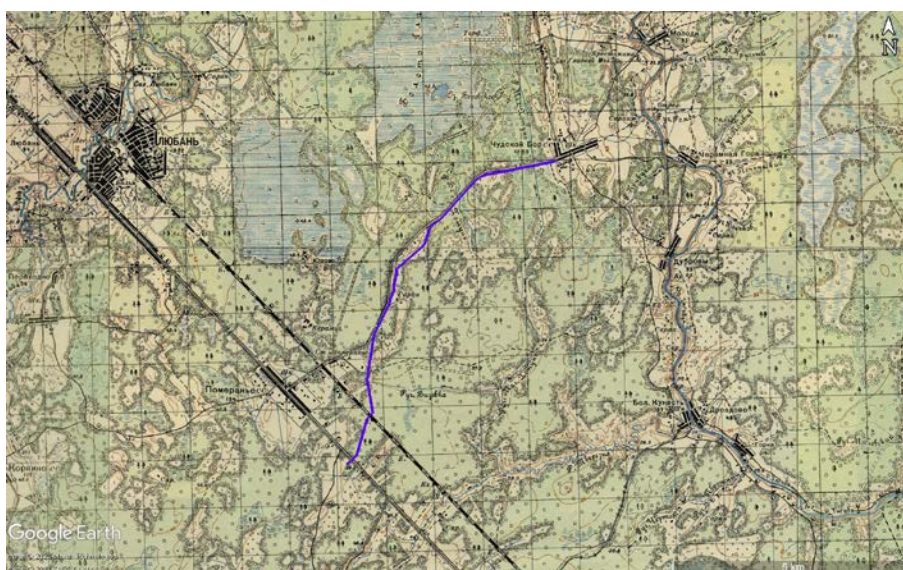


Рис. 8. Ленинградская область, Тосненский район, «Межпоселковый газопровод от д. Померанье до д. Чудской Бор Тосненского района Ленинградской области». Участок обследования на фрагменте 5_Детальная карта РККА от Великого Новгорода до Ленинграда 1931-1937

Легенда

- Проектируемый газопровод
 - Объекты культурного (археологического) наследия.
- 1) Клад западноевропейских монет Ушаки
 - 2) Могильник Тухань
 - 3) Могильник Вериговщина
 - 4) Жальничный могильник Бородулино
 - 5) Могильник Болотница
 - 6) Курганно-жальничный могильник Залесье
 - 7) Курганно-жальничный могильник Червино
 - 8) Грунтовый могильник Крапивино

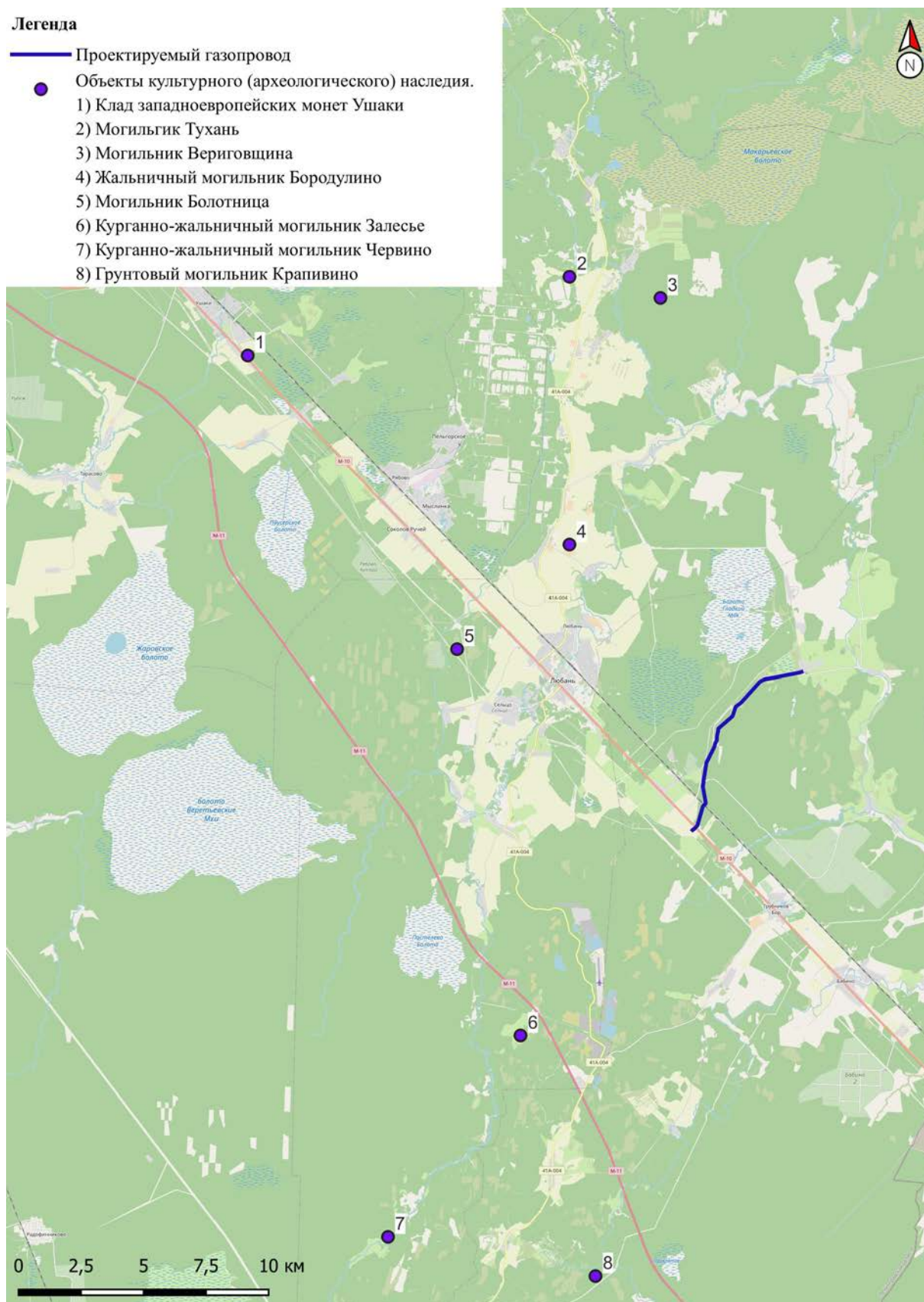


Рис. 9. Ленинградская область, Тосненский район, «Межпоселковый газопровод от д. Померанье до д. Чудской Бор Тосненского района Ленинградской области». Расположение участка обследования относительно известных объектов культурного (археологического) наследия

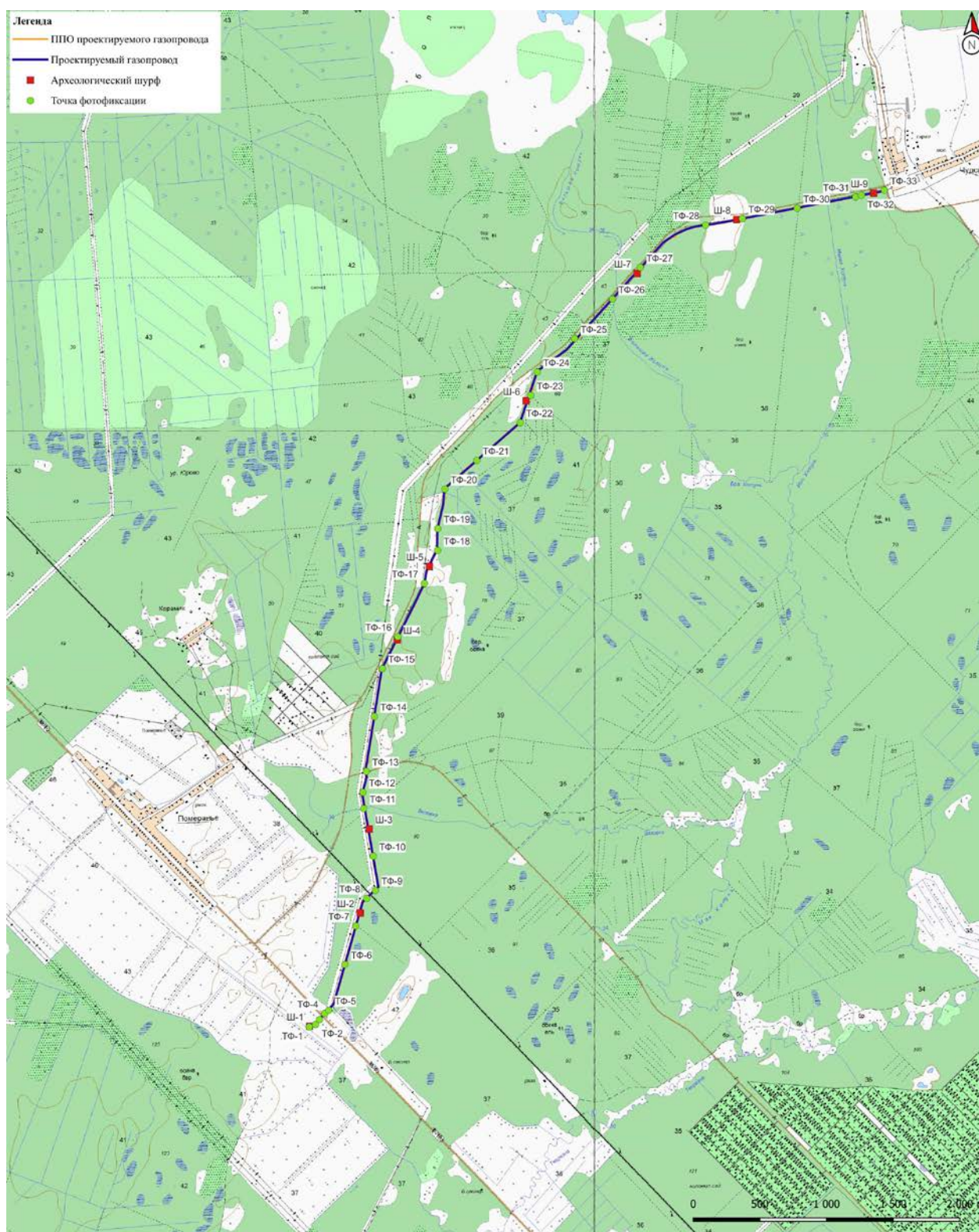


Рис. 10. Ленинградская область, Тосненский район, «Межпоселковый газопровод от д. Померанье до д. Чудской Бор Тосненского района Ленинградской области». Месторасположение точек фиксации и шурфов на карте государственного геоинформационного центра (ГГИ). 2023 г.

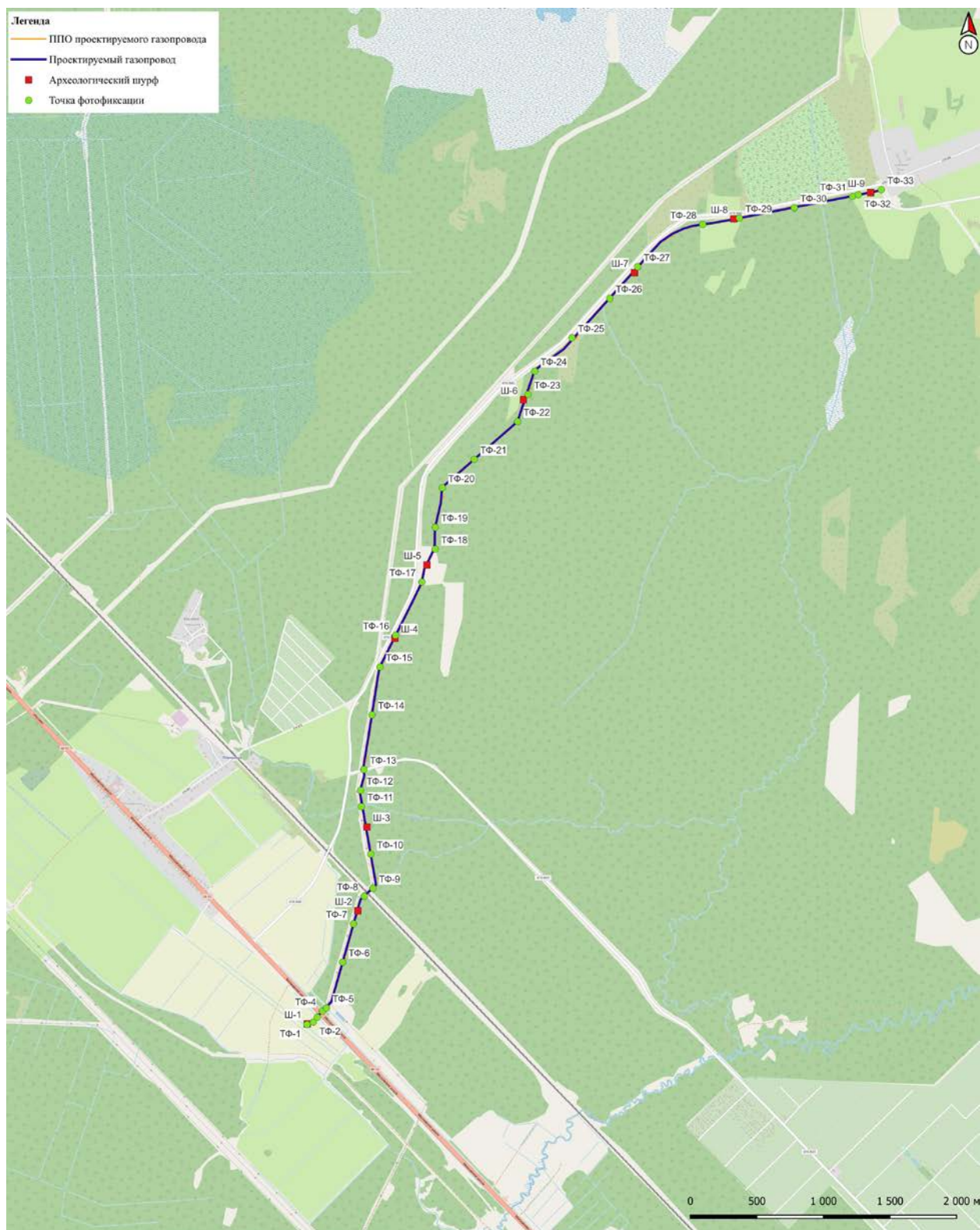


Рис. 11. Ленинградская область, Тосненский район, «Межпоселковый газопровод от д. Померанье до д. Чудской Бор Тосненского района Ленинградской области». Месторасположение точек фиксации и шурфов на карте Open Street Map. 2023 г.



Рис. 12. Ленинградская область, Тосненский район, «Межпоселковый газопровод от д. Померанье до д. Чудской Бор Тосненского района Ленинградской области». Общая схема месторасположения точек фиксации и шурфов на спутниковом снимке Google 2023 г.



Рис.13. Ленинградская область, Тосненский район, «Межпоселковый газопровод от д. Померанье до д. Чудской Бор Тосненского района Ленинградской области». 2023 г. Информационная табличка ООО «Газпром трансгаз Санкт-Петербург»



Рис. 14. Ленинградская область, Тосненский район, «Межпоселковый газопровод от д. Померанье до д. Чудской Бор Тосненского района Ленинградской области». 2023 г. Общий вид участка обследования. Точка фиксации 1. Вид с СВ



Рис. 15. Ленинградская область, Тосненский район, «Межпоселковый газопровод от д. Померанье до д. Чудской Бор Тосненского района Ленинградской области». 2023 г. Шурф 1. Общий вид на место закладки с Ю

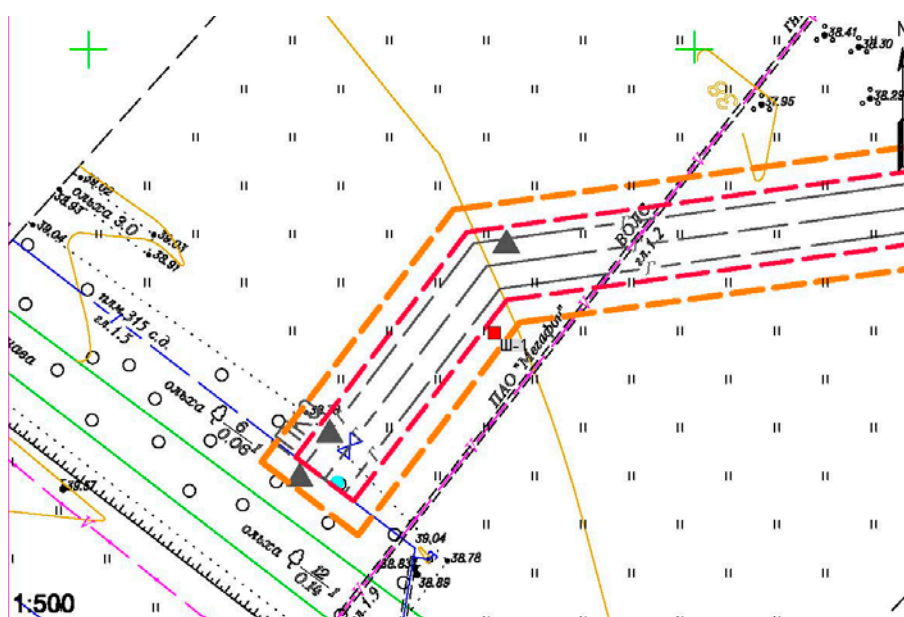


Рис. 16. Ленинградская область, Тосненский район, «Межпоселковый газопровод от д. Померанье до д. Чудской Бор Тосненского района Ленинградской области». 2023 г. Шурф 1 на фрагменте топографической карты



Рис. 17. Ленинградская область, Тосненский район, «Межпоселковый газопровод от д. Померанье до д. Чудской Бор Тосненского района Ленинградской области». 2023 г. Шурф 1. Место закладки. Вид с Ю.



Рис. 18. Ленинградская область, Тосненский район, «Межпоселковый газопровод от д. Померанье до д. Чудской Бор Тосненского района Ленинградской области». 2023 г. Шурф 1. Зачистка по материке. Общий вид с Ю



Рис. 19. Ленинградская область, Тосненский район, «Межпоселковый газопровод от д. Померанье до д. Чудской Бор Тосненского района Ленинградской области». 2023 г. Шурф 1. Зачистка по материке. Вид с Ю



Рис. 20. Ленинградская область, Тосненский район, «Межпоселковый газопровод от д. Померанье до д. Чудской Бор Тосненского района Ленинградской области». 2023 г. Шурф 1. Северная стенка и контрольный прокоп. Вид с Ю



Рис. 21. Ленинградская область, Тосненский район, «Межпоселковый газопровод от д. Померанье до д. Чудской Бор Тосненского района Ленинградской области». 2023 г. Шурф 1. Рекультивация. Общий вид с Ю



Рис. 22. Ленинградская область, Тосненский район, «Межпоселковый газопровод от д. Померанье до д. Чудской Бор Тосненского района Ленинградской области». 2023 г. Общий вид участка обследования. Точка фиксации 2. Вид с В



Рис. 23. Ленинградская область, Тосненский район, «Межпоселковый газопровод от д. Померанье до д. Чудской Бор Тосненского района Ленинградской области». 2023 г. Общий вид участка обследования. Точка фиксации 2. Вид с ЮЗ



Рис. 24. Ленинградская область, Тосненский район, «Межпоселковый газопровод от д. Померанье до д. Чудской Бор Тосненского района Ленинградской области». 2023 г. Общий вид участка обследования. Точка фиксации 3. Вид с СВ



Рис. 25. Ленинградская область, Тосненский район, «Межпоселковый газопровод от д. Померанье до д. Чудской Бор Тосненского района Ленинградской области». 2023 г. Общий вид участка обследования. Точка фиксации 3. Вид с ЮЗ



Рис. 26. Ленинградская область, Тосненский район, «Межпоселковый газопровод от д. Померанье до д. Чудской Бор Тосненского района Ленинградской области». 2023 г. Общий вид участка обследования. Точка фиксации 4. Вид с СВ



Рис. 27. Ленинградская область, Тосненский район, «Межпоселковый газопровод от д. Померанье до д. Чудской Бор Тосненского района Ленинградской области». 2023 г. Общий вид участка обследования. Точка фиксации 4. Вид с ЮЗ



Рис. 28. Ленинградская область, Тосненский район, «Межпоселковый газопровод от д. Померанье до д. Чудской Бор Тосненского района Ленинградской области». 2023 г. Общий вид участка обследования. Точка фиксации 5. Вид с ЮЗ



Рис. 29. Ленинградская область, Тосненский район, «Межпоселковый газопровод от д. Померанье до д. Чудской Бор Тосненского района Ленинградской области». 2023 г. Общий вид участка обследования. Точка фиксации 6. Вид с СВ



Рис. 30. Ленинградская область, Тосненский район, «Межпоселковый газопровод от д. Померанье до д. Чудской Бор Тосненского района Ленинградской области». 2023 г. Общий вид участка обследования. Точка фиксации 6. Вид с ЮЗ



Рис. 31. Ленинградская область, Тосненский район, «Межпоселковый газопровод от д. Померанье до д. Чудской Бор Тосненского района Ленинградской области». 2023 г. Общий вид участка обследования. Точка фиксации 7. Вид с СВ



Рис. 32. Ленинградская область, Тосненский район, «Межпоселковый газопровод от д. Померанье до д. Чудской Бор Тосненского района Ленинградской области». 2023 г. Общий вид участка обследования. Точка фиксации 7. Вид с ЮЗ



Рис. 33. Ленинградская область, Тосненский район, «Межпоселковый газопровод от д. Померанье до д. Чудской Бор Тосненского района Ленинградской области». 2023 г. Шурф 2. Общий вид на место закладки с Ю

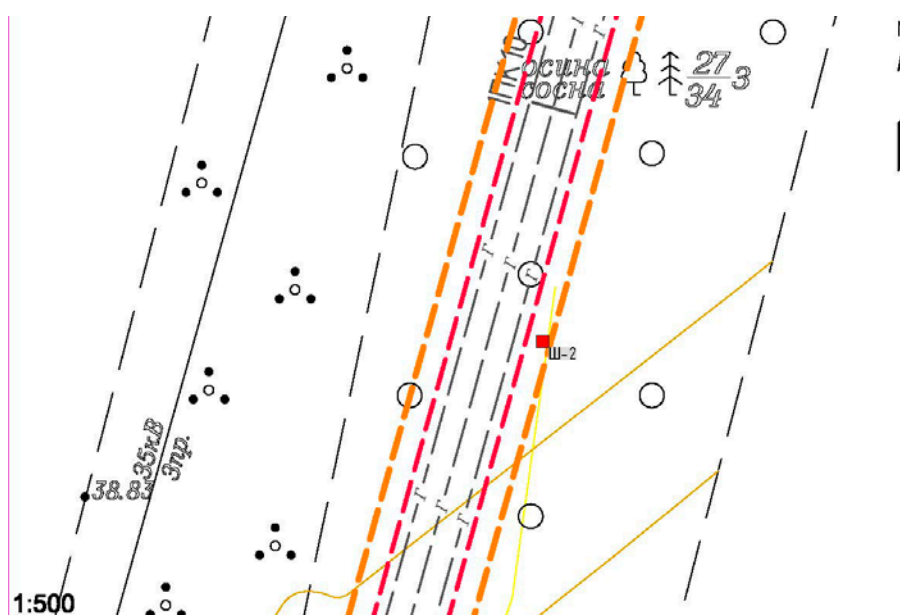


Рис. 34. Ленинградская область, Тосненский район, «Межпоселковый газопровод от д. Померанье до д. Чудской Бор Тосненского района Ленинградской области». 2023 г. Шурф 2 на фрагменте топографической карты



Рис. 35. Ленинградская область, Тосненский район, «Межпоселковый газопровод от д. Померанье до д. Чудской Бор Тосненского района Ленинградской области». 2023 г. Шурф 2. Место закладки. Вид с Ю.



Рис. 36. Ленинградская область, Тосненский район, «Межпоселковый газопровод от д. Померанье до д. Чудской Бор Тосненского района Ленинградской области». 2023 г. Шурф 2. Зачистка по материку. Общий вид с Ю



Рис. 37. Ленинградская область, Тосненский район, «Межпоселковый газопровод от д. Померанье до д. Чудской Бор Тосненского района Ленинградской области». 2023 г. Шурф 2. Зачистка по матерiku. Вид с Ю



Рис. 38. Ленинградская область, Тосненский район, «Межпоселковый газопровод от д. Померанье до д. Чудской Бор Тосненского района Ленинградской области». 2023 г. Шурф 2. Северная стенка и контрольный прокоп. Вид с Ю



Рис. 39. Ленинградская область, Тосненский район, «Межпоселковый газопровод от д. Померанье до д. Чудской Бор Тосненского района Ленинградской области». 2023 г. Шурф 2. Рекультивация. Общий вид с Ю



Рис. 40. Ленинградская область, Тосненский район, «Межпоселковый газопровод от д. Померанье до д. Чудской Бор Тосненского района Ленинградской области». 2023 г. Общий вид участка обследования. Точка фиксации 8. Вид с СВ



Рис. 41. Ленинградская область, Тосненский район, «Межпоселковый газопровод от д. Померанье до д. Чудской Бор Тосненского района Ленинградской области». 2023 г. Общий вид участка обследования. Точка фиксации 8. Вид с ЮЗ



Рис. 42. Ленинградская область, Тосненский район, «Межпоселковый газопровод от д. Померанье до д. Чудской Бор Тосненского района Ленинградской области». 2023 г. Общий вид участка обследования. Точка фиксации 9. Вид с СВ



Рис. 43. Ленинградская область, Тосненский район, «Межпоселковый газопровод от д. Померанье до д. Чудской Бор Тосненского района Ленинградской области». 2023 г. Общий вид участка обследования. Точка фиксации 9. Вид с Ю



Рис. 44. Ленинградская область, Тосненский район, «Межпоселковый газопровод от д. Померанье до д. Чудской Бор Тосненского района Ленинградской области». 2023 г. Общий вид участка обследования. Точка фиксации 10. Вид с С



Рис. 45. Ленинградская область, Тосненский район, «Межпоселковый газопровод от д. Померанье до д. Чудской Бор Тосненского района Ленинградской области». 2023 г. Общий вид участка обследования. Точка фиксации 10. Вид с Ю



Рис. 46. Ленинградская область, Тосненский район, «Межпоселковый газопровод от д. Померанье до д. Чудской Бор Тосненского района Ленинградской области». 2023 г. Шурф 3. Общий вид на место закладки с Ю

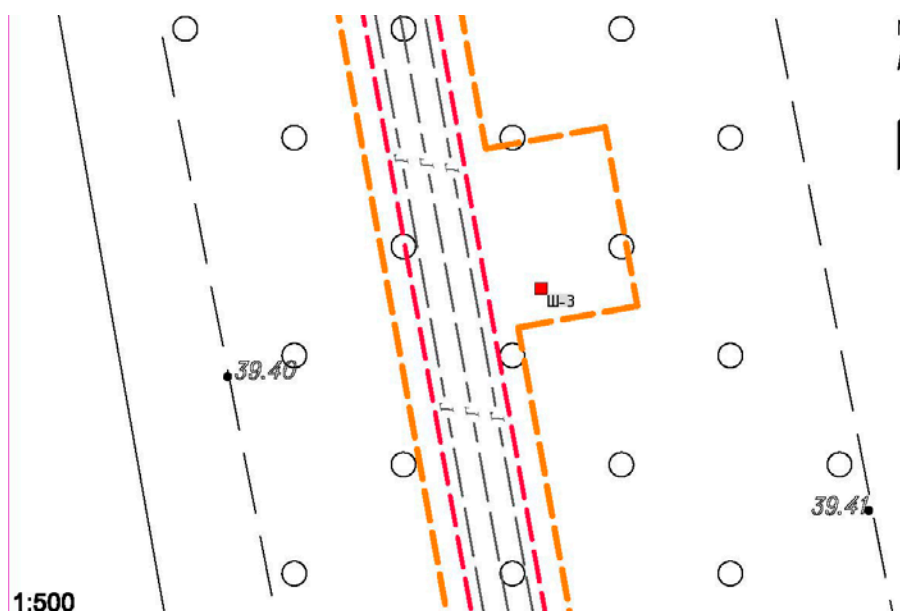


Рис. 47. Ленинградская область, Тосненский район, «Межпоселковый газопровод от д. Померанье до д. Чудской Бор Тосненского района Ленинградской области». 2023 г. Шурф 3 на фрагменте топографической карты



Рис. 48. Ленинградская область, Тосненский район, «Межпоселковый газопровод от д. Померанье до д. Чудской Бор Тосненского района Ленинградской области». 2023 г. Шурф 3. Место закладки. Вид с Ю



Рис. 49. Ленинградская область, Тосненский район, «Межпоселковый газопровод от д. Померанье до д. Чудской Бор Тосненского района Ленинградской области». 2023 г. Шурф 3. Зачистка по матерiku. Общий вид с Ю



Рис. 50. Ленинградская область, Тосненский район, «Межпоселковый газопровод от д. Померанье до д. Чудской Бор Тосненского района Ленинградской области». 2023 г. Шурф 3. Зачистка по матерiku. Вид с Ю



Рис. 51. Ленинградская область, Тосненский район, «Межпоселковый газопровод от д. Померанье до д. Чудской Бор Тосненского района Ленинградской области». 2023 г. Шурф 3. Северная стенка и контрольный прокоп. Вид с Ю



Рис. 52. Ленинградская область, Тосненский район, «Межпоселковый газопровод от д. Померанье до д. Чудской Бор Тосненского района Ленинградской области». 2023 г. Шурф 3. Рекультивация. Вид с Ю



Рис. 53. Ленинградская область, Тосненский район, «Межпоселковый газопровод от д. Померанье до д. Чудской Бор Тосненского района Ленинградской области». 2023 г. Общий вид участка обследования. Точка фиксации 11. Вид с СЗ



Рис. 54. Ленинградская область, Тосненский район, «Межпоселковый газопровод от д. Померанье до д. Чудской Бор Тосненского района Ленинградской области». 2023 г. Общий вид участка обследования. Точка фиксации 11. Вид с ЮЗ



Рис. 55. Ленинградская область, Тосненский район, «Межпоселковый газопровод от д. Померанье до д. Чудской Бор Тосненского района Ленинградской области». 2023 г. Общий вид участка обследования. Точка фиксации 12. Вид с С



Рис. 56. Ленинградская область, Тосненский район, «Межпоселковый газопровод от д. Померанье до д. Чудской Бор Тосненского района Ленинградской области». 2023 г. Общий вид участка обследования. Точка фиксации 12. Вид с Ю



Рис. 57. Ленинградская область, Тосненский район, «Межпоселковый газопровод от д. Померанье до д. Чудской Бор Тосненского района Ленинградской области». 2023 г. Общий вид участка обследования. Точка фиксации 13. Вид с С



Рис. 58. Ленинградская область, Тосненский район, «Межпоселковый газопровод от д. Померанье до д. Чудской Бор Тосненского района Ленинградской области». 2023 г. Общий вид участка обследования. Точка фиксации 13. Вид с Ю



Рис. 59. Ленинградская область, Тосненский район, «Межпоселковый газопровод от д. Померанье до д. Чудской Бор Тосненского района Ленинградской области». 2023 г. Общий вид участка обследования. Точка фиксации 14. Вид с С



Рис. 60. Ленинградская область, Тосненский район, «Межпоселковый газопровод от д. Померанье до д. Чудской Бор Тосненского района Ленинградской области». 2023 г. Общий вид участка обследования. Точка фиксации 14. Вид с Ю



Рис. 61. Ленинградская область, Тосненский район, «Межпоселковый газопровод от д. Померанье до д. Чудской Бор Тосненского района Ленинградской области». 2023 г. Общий вид участка обследования и Информационная табличка компании Транснефть. Точка фиксации 15. Вид с С



Рис. 62. Ленинградская область, Тосненский район, «Межпоселковый газопровод от д. Померанье до д. Чудской Бор Тосненского района Ленинградской области». 2023 г. Общий вид участка обследования. Точка фиксации 15. Вид с ЮЗ




Рис. 63. Ленинградская область, Тосненский район, «Межпоселковый газопровод от д. Померанье до д. Чудской Бор Тосненского района Ленинградской области». 2023 г. Шурф 4. Общий вид на место закладки с Ю

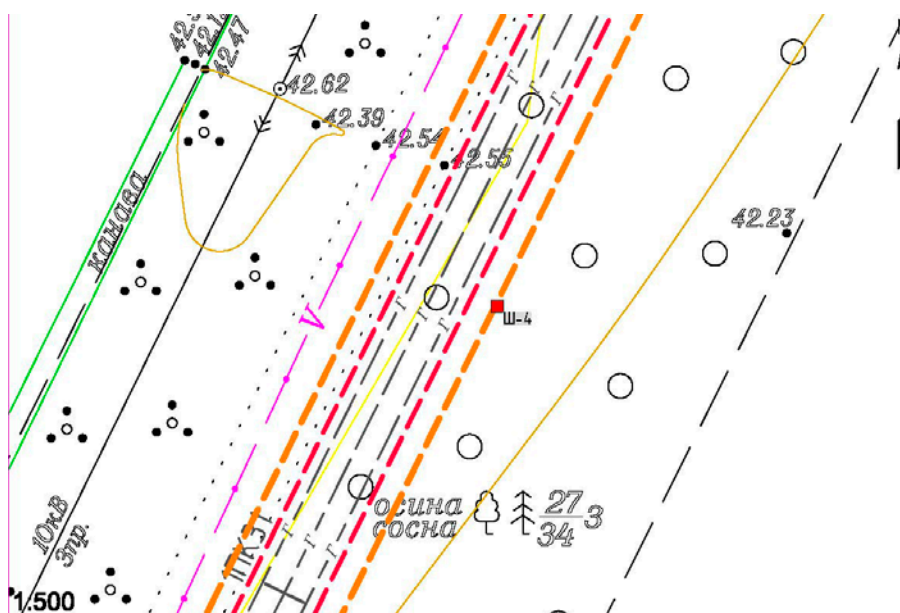


Рис. 64. Ленинградская область, Тосненский район, «Межпоселковый газопровод от д. Померанье до д. Чудской Бор Тосненского района Ленинградской области». 2023 г. Шурф 4 на фрагменте топографической карты



Рис. 65. Ленинградская область, Тосненский район, «Межпоселковый газопровод от д. Померанье до д. Чудской Бор Тосненского района Ленинградской области». 2023 г. Шурф 4. Место закладки. Вид с Ю



Рис. 66. Ленинградская область, Тосненский район, «Межпоселковый газопровод от д. Померанье до д. Чудской Бор Тосненского района Ленинградской области». 2023 г. Шурф 4. Зачистка по материке. Общий вид с Ю



Рис. 67. Ленинградская область, Тосненский район, «Межпоселковый газопровод от д. Померанье до д. Чудской Бор Тосненского района Ленинградской области». 2023 г. Шурф 4. Зачистка по матерiku. Вид с Ю



Рис. 68. Ленинградская область, Тосненский район, «Межпоселковый газопровод от д. Померанье до д. Чудской Бор Тосненского района Ленинградской области». 2023 г. Шурф 4. Северная стенка и контрольный прокоп. Вид с Ю



Рис. 69. Ленинградская область, Тосненский район, «Межпоселковый газопровод от д. Померанье до д. Чудской Бор Тосненского района Ленинградской области». 2023 г. Шурф 4. Рекультивация. Вид с Ю



Рис. 70. Ленинградская область, Тосненский район, «Межпоселковый газопровод от д. Померанье до д. Чудской Бор Тосненского района Ленинградской области». 2023 г. Общий вид участка обследования. Точка фиксации 16. Вид с СВ



Рис. 71. Ленинградская область, Тосненский район, «Межпоселковый газопровод от д. Померанье до д. Чудской Бор Тосненского района Ленинградской области». 2023 г. Общий вид участка обследования. Точка фиксации 16. Вид с ЮЗ



Рис. 72. Ленинградская область, Тосненский район, «Межпоселковый газопровод от д. Померанье до д. Чудской Бор Тосненского района Ленинградской области». 2023 г. Общий вид участка обследования. Точка фиксации 17. Вид с СВ



Рис. 73. Ленинградская область, Тосненский район, «Межпоселковый газопровод от д. Померанье до д. Чудской Бор Тосненского района Ленинградской области». 2023 г. Общий вид участка обследования. Точка фиксации 17. Вид с Ю



Рис. 74. Ленинградская область, Тосненский район, «Межпоселковый газопровод от д. Померанье до д. Чудской Бор Тосненского района Ленинградской области». 2023 г. Шурф 5. Общий вид на место закладки с Ю

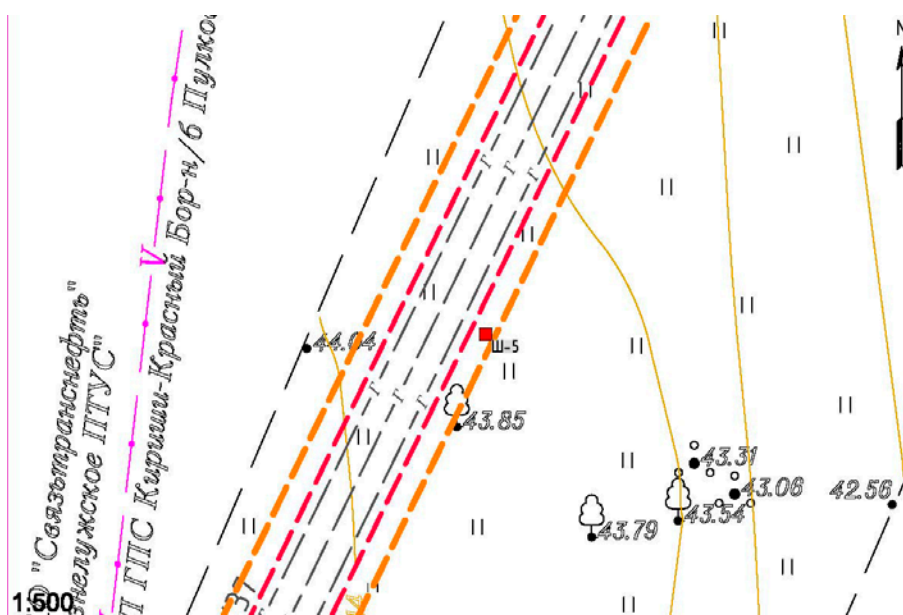


Рис. 75. Ленинградская область, Тосненский район, «Межпоселковый газопровод от д. Померанье до д. Чудской Бор Тосненского района Ленинградской области». 2023 г. Шурф 5 на фрагменте топографической карты



Рис. 76. Ленинградская область, Тосненский район, «Межпоселковый газопровод от д. Померанье до д. Чудской Бор Тосненского района Ленинградской области». 2023 г. Шурф 5. Место закладки. Вид с Ю



Рис. 77. Ленинградская область, Тосненский район, «Межпоселковый газопровод от д. Померанье до д. Чудской Бор Тосненского района Ленинградской области». 2023 г. Шурф 5. Зачистка по матерiku. Общий вид с Ю



Рис. 78. Ленинградская область, Тосненский район, «Межпоселковый газопровод от д. Померанье до д. Чудской Бор Тосненского района Ленинградской области». 2023 г. Шурф 5. Зачистка по матерiku. Вид с Ю



Рис. 79. Ленинградская область, Тосненский район, «Межпоселковый газопровод от д. Померанье до д. Чудской Бор Тосненского района Ленинградской области». 2023 г. Шурф 5. Северная стенка и контрольный прокоп. Вид с Ю



Рис. 80. Ленинградская область, Тосненский район, «Межпоселковый газопровод от д. Померанье до д. Чудской Бор Тосненского района Ленинградской области». 2023 г. Шурф 5. Рекультивация. Общий вид с Ю



Рис. 81. Ленинградская область, Тосненский район, «Межпоселковый газопровод от д. Померанье до д. Чудской Бор Тосненского района Ленинградской области». 2023 г. Общий вид участка обследования. Точка фиксации 18. Вид с СВ



Рис. 82. Ленинградская область, Тосненский район, «Межпоселковый газопровод от д. Померанье до д. Чудской Бор Тосненского района Ленинградской области». 2023 г. Общий вид участка обследования. Точка фиксации 18. Вид с Ю



Рис. 83. Ленинградская область, Тосненский район, «Межпоселковый газопровод от д. Померанье до д. Чудской Бор Тосненского района Ленинградской области». 2023 г. Общий вид участка обследования. Точка фиксации 19. Вид с С



Рис. 84. Ленинградская область, Тосненский район, «Межпоселковый газопровод от д. Померанье до д. Чудской Бор Тосненского района Ленинградской области». 2023 г. Общий вид участка обследования. Точка фиксации 19. Вид с Ю



Рис. 85. Ленинградская область, Тосненский район, «Межпоселковый газопровод от д. Померанье до д. Чудской Бор Тосненского района Ленинградской области». 2023 г. Общий вид участка обследования. Точка фиксации 20. Вид с С



Рис. 86. Ленинградская область, Тосненский район, «Межпоселковый газопровод от д. Померанье до д. Чудской Бор Тосненского района Ленинградской области». 2023 г. Общий вид участка обследования. Точка фиксации 20. Вид с ЮЗ



Рис. 87. Ленинградская область, Тосненский район, «Межпоселковый газопровод от д. Померанье до д. Чудской Бор Тосненского района Ленинградской области». 2023 г. Общий вид участка обследования. Точка фиксации 21. Вид с СВ



Рис. 88. Ленинградская область, Тосненский район, «Межпоселковый газопровод от д. Померанье до д. Чудской Бор Тосненского района Ленинградской области». 2023 г. Общий вид участка обследования. Точка фиксации 21. Вид с ЮЗ



Рис. 89. Ленинградская область, Тосненский район, «Межпоселковый газопровод от д. Померанье до д. Чудской Бор Тосненского района Ленинградской области». 2023 г. Общий вид участка обследования. Точка фиксации 22. Вид с СВ



Рис. 90. Ленинградская область, Тосненский район, «Межпоселковый газопровод от д. Померанье до д. Чудской Бор Тосненского района Ленинградской области». 2023 г. Общий вид участка обследования. Точка фиксации 22. Вид с ЮЗ



Рис. 91. Ленинградская область, Тосненский район, «Межпоселковый газопровод от д. Померанье до д. Чудской Бор Тосненского района Ленинградской области». 2023 г. Шурф 6. Общий вид на место закладки с Ю

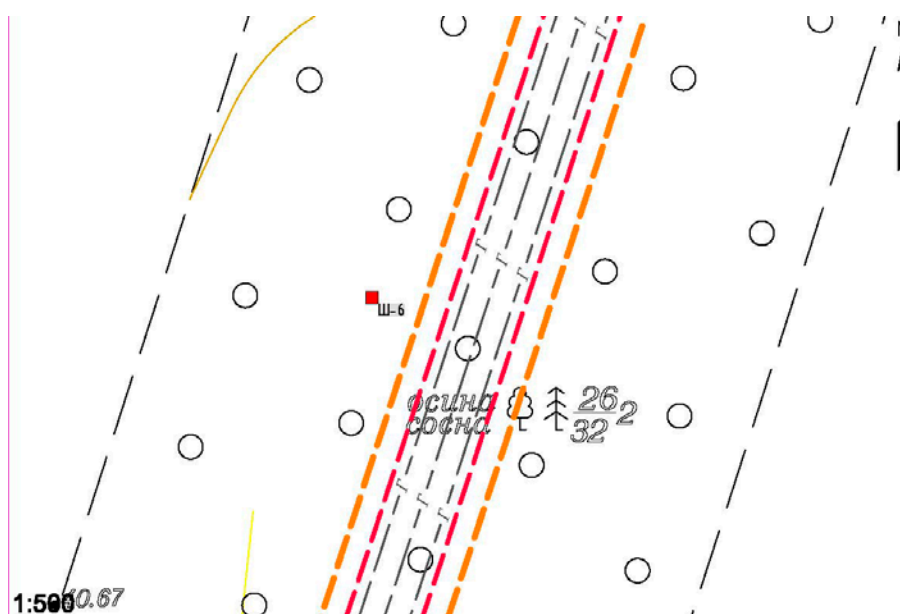


Рис. 92. Ленинградская область, Тосненский район, «Межпоселковый газопровод от д. Померанье до д. Чудской Бор Тосненского района Ленинградской области». 2023 г. Шурф 6 на фрагменте топографической карты



Рис. 93. Ленинградская область, Тосненский район, «Межпоселковый газопровод от д. Померанье до д. Чудской Бор Тосненского района Ленинградской области». 2023 г. Шурф 6. Место закладки. Вид с Ю



Рис. 94. Ленинградская область, Тосненский район, «Межпоселковый газопровод от д. Померанье до д. Чудской Бор Тосненского района Ленинградской области». 2023 г. Шурф 6. Зачистка по материке. Общий вид с Ю



Рис. 95. Ленинградская область, Тосненский район, «Межпоселковый газопровод от д. Померанье до д. Чудской Бор Тосненского района Ленинградской области». 2023 г. Шурф 6. Зачистка по матерiku. Вид с Ю



Рис. 96. Ленинградская область, Тосненский район, «Межпоселковый газопровод от д. Померанье до д. Чудской Бор Тосненского района Ленинградской области». 2023 г. Шурф 6. Северная стенка и контрольный прокоп. Вид с Ю



Рис. 97. Ленинградская область, Тосненский район, «Межпоселковый газопровод от д. Померанье до д. Чудской Бор Тосненского района Ленинградской области». 2023 г. Шурф 6. Рекультивация. Общий вид с Ю



Рис. 98. Ленинградская область, Тосненский район, «Межпоселковый газопровод от д. Померанье до д. Чудской Бор Тосненского района Ленинградской области». 2023 г. Общий вид участка обследования. Точка фиксации 23. Вид с ССВ



Рис. 99. Ленинградская область, Тосненский район, «Межпоселковый газопровод от д. Померанье до д. Чудской Бор Тосненского района Ленинградской области». 2023 г. Общий вид участка обследования. Точка фиксации 23. Вид с ЮЮЗ



Рис. 100. Ленинградская область, Тосненский район, «Межпоселковый газопровод от д. Померанье до д. Чудской Бор Тосненского района Ленинградской области». 2023 г. Общий вид участка обследования. Точка фиксации 24. Вид с СВ



Рис. 101. Ленинградская область, Тосненский район, «Межпоселковый газопровод от д. Померанье до д. Чудской Бор Тосненского района Ленинградской области». 2023 г. Общий вид участка обследования. Точка фиксации 24. Вид с ЮЗ



Рис. 102. Ленинградская область, Тосненский район, «Межпоселковый газопровод от д. Померанье до д. Чудской Бор Тосненского района Ленинградской области». 2023 г. Общий вид участка обследования. Точка фиксации 25. Вид с СВ



Рис. 103. Ленинградская область, Тосненский район, «Межпоселковый газопровод от д. Померанье до д. Чудской Бор Тосненского района Ленинградской области». 2023 г. Общий вид участка обследования. Точка фиксации 25. Вид с ЮЗ



Рис. 104. Ленинградская область, Тосненский район, «Межпоселковый газопровод от д. Померанье до д. Чудской Бор Тосненского района Ленинградской области». 2023 г. Общий вид участка обследования. Точка фиксации 26. Вид с СВ



Рис. 105. Ленинградская область, Тосненский район, «Межпоселковый газопровод от д. Померанье до д. Чудской Бор Тосненского района Ленинградской области». 2023 г. Общий вид участка обследования. Точка фиксации 26. Вид с ЮЗ



Рис. 106. Ленинградская область, Тосненский район, «Межпоселковый газопровод от д. Померанье до д. Чудской Бор Тосненского района Ленинградской области». 2023 г. Шурф 7. Общий вид с Ю

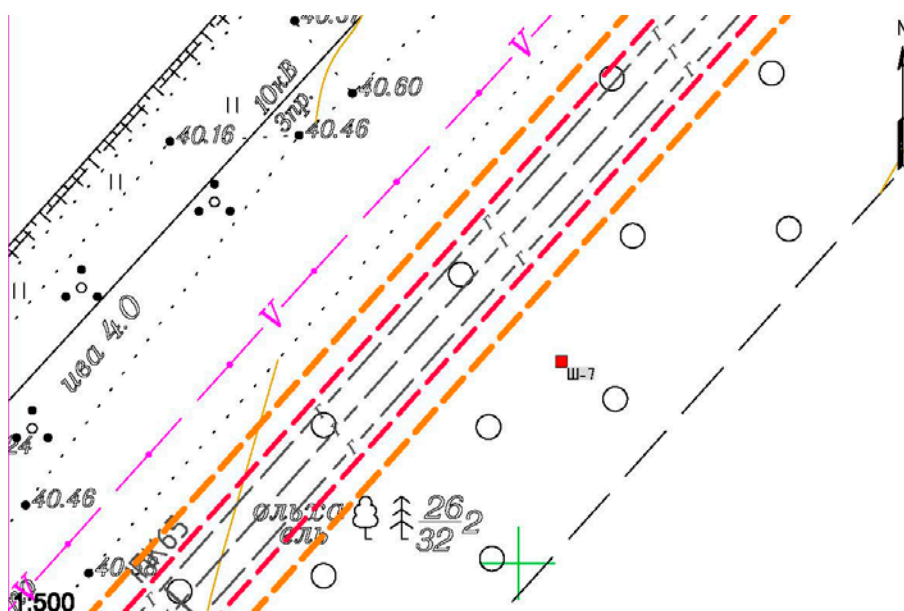


Рис. 107. Ленинградская область, Тосненский район, «Межпоселковый газопровод от д. Померанье до д. Чудской Бор Тосненского района Ленинградской области». 2023 г. Шурф 7 на фрагменте топографической карты



Рис. 108. Ленинградская область, Тосненский район, «Межпоселковый газопровод от д. Померанье до д. Чудской Бор Тосненского района Ленинградской области». 2023 г. Шурф 7. Место закладки. Вид с Ю



Рис. 109. Ленинградская область, Тосненский район, «Межпоселковый газопровод от д. Померанье до д. Чудской Бор Тосненского района Ленинградской области». 2023 г. Шурф 7. Зачистка по материке. Вид с Ю



Рис. 110. Ленинградская область, Тосненский район, «Межпоселковый газопровод от д. Померанье до д. Чудской Бор Тосненского района Ленинградской области». 2023 г. Шурф 7. Зачистка по материке. Вид с Ю



Рис. 111. Ленинградская область, Тосненский район, «Межпоселковый газопровод от д. Померанье до д. Чудской Бор Тосненского района Ленинградской области». 2023 г. Шурф 7. Северная стенка и контрольный прокоп. Вид с Ю



Рис. 112. Ленинградская область, Тосненский район, «Межпоселковый газопровод от д. Померанье до д. Чудской Бор Тосненского района Ленинградской области». 2023 г. Шурф 7. Рекультивация. Общий вид с Ю.



Рис. 113. Ленинградская область, Тосненский район, «Межпоселковый газопровод от д. Померанье до д. Чудской Бор Тосненского района Ленинградской области». 2023 г. Общий вид участка обследования. Точка фиксации 27. Вид с СВ



Рис. 114. Ленинградская область, Тосненский район, «Межпоселковый газопровод от д. Померанье до д. Чудской Бор Тосненского района Ленинградской области». 2023 г. Общий вид участка обследования. Точка фиксации 27. Вид с ЮЗ



Рис. 115. Ленинградская область, Тосненский район, «Межпоселковый газопровод от д. Померанье до д. Чудской Бор Тосненского района Ленинградской области». 2023 г. Общий вид участка обследования. Точка фиксации 28. Вид с В



Рис. 116. Ленинградская область, Тосненский район, «Межпоселковый газопровод от д. Померанье до д. Чудской Бор Тосненского района Ленинградской области». 2023 г. Общий вид участка обследования. Точка фиксации 28. Вид с З



Рис. 117. Ленинградская область, Тосненский район, «Межпоселковый газопровод от д. Померанье до д. Чудской Бор Тосненского района Ленинградской области». 2023 г. Информационная табличка компании Транснефть



Рис. 118. Ленинградская область, Тосненский район, «Межпоселковый газопровод от д. Померанье до д. Чудской Бор Тосненского района Ленинградской области». 2023 г. Шурф 8. Общий вид с Ю

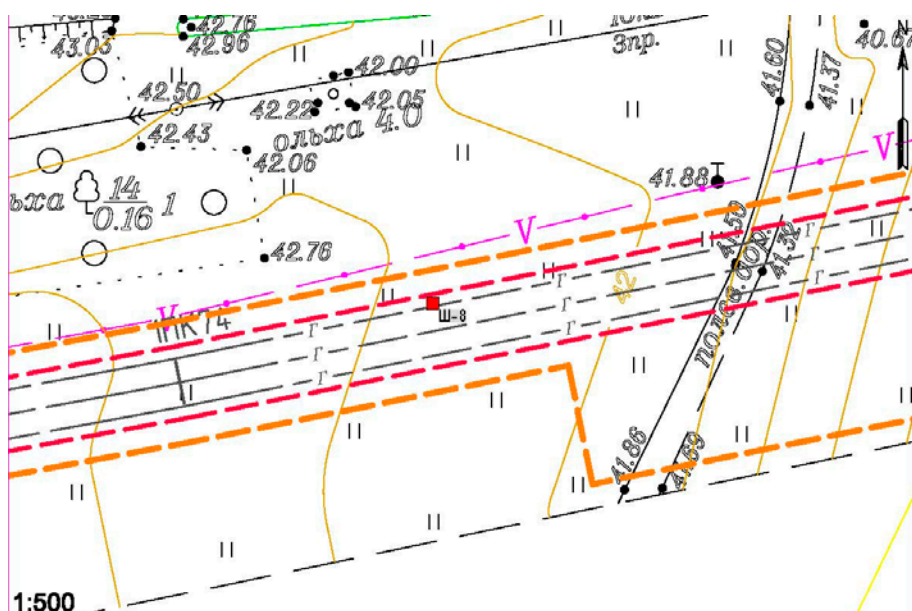


Рис. 119. Ленинградская область, Тосненский район, «Межпоселковый газопровод от д. Померанье до д. Чудской Бор Тосненского района Ленинградской области». 2023 г. Шурф 8 на фрагменте топографической карты



Рис. 120. Ленинградская область, Тосненский район, «Межпоселковый газопровод от д. Померанье до д. Чудской Бор Тосненского района Ленинградской области». 2023 г. Шурф 8. Место закладки. Вид с Ю



Рис. 121. Ленинградская область, Тосненский район, «Межпоселковый газопровод от д. Померанье до д. Чудской Бор Тосненского района Ленинградской области». 2023 г. Шурф 8. Зачистка по материке. Вид с Ю



Рис. 122. Ленинградская область, Тосненский район, «Межпоселковый газопровод от д. Померанье до д. Чудской Бор Тосненского района Ленинградской области». 2023 г. Шурф 8. Зачистка по материке. Вид с Ю



Рис. 123. Ленинградская область, Тосненский район, «Межпоселковый газопровод от д. Померанье до д. Чудской Бор Тосненского района Ленинградской области». 2023 г. Шурф 8. Северо-восточная стенка и контрольный прокоп. Вид с Ю



Рис. 124. Ленинградская область, Тосненский район, «Межпоселковый газопровод от д. Померанье до д. Чудской Бор Тосненского района Ленинградской области». 2023 г. Шурф 8. Рекультивация. Общий вид с Ю



Рис. 125. Ленинградская область, Тосненский район, «Межпоселковый газопровод от д. Померанье до д. Чудской Бор Тосненского района Ленинградской области». 2023 г. Общий вид участка обследования. Точка фиксации 29. Вид с В



Рис. 126. Ленинградская область, Тосненский район, «Межпоселковый газопровод от д. Померанье до д. Чудской Бор Тосненского района Ленинградской области». 2023 г. Общий вид участка обследования. Точка фиксации 29. Вид с З



Рис. 127. Ленинградская область, Тосненский район, «Межпоселковый газопровод от д. Померанье до д. Чудской Бор Тосненского района Ленинградской области». 2023 г. Общий вид участка обследования. Точка фиксации 30. Вид с В



Рис. 128. Ленинградская область, Тосненский район, «Межпоселковый газопровод от д. Померанье до д. Чудской Бор Тосненского района Ленинградской области». 2023 г. Общий вид участка обследования. Точка фиксации 30. Вид с З



Рис. 129. Ленинградская область, Тосненский район, «Межпоселковый газопровод от д. Померанье до д. Чудской Бор Тосненского района Ленинградской области». 2023 г. Общий вид участка обследования. Точка фиксации 31. Вид с В



Рис. 130. Ленинградская область, Тосненский район, «Межпоселковый газопровод от д. Померанье до д. Чудской Бор Тосненского района Ленинградской области». 2023 г. Общий вид участка обследования. Точка фиксации 31. Вид с З



Рис. 131. Ленинградская область, Тосненский район, «Межпоселковый газопровод от д. Померанье до д. Чудской Бор Тосненского района Ленинградской области». 2023 г. Общий вид участка обследования. Точка фиксации 32. Вид с В



Рис. 132. Ленинградская область, Тосненский район, «Межпоселковый газопровод от д. Померанье до д. Чудской Бор Тосненского района Ленинградской области». 2023 г. Общий вид участка обследования. Точка фиксации 32. Вид с З



Рис. 133. Ленинградская область, Тосненский район, «Межпоселковый газопровод от д. Померанье до д. Чудской Бор Тосненского района Ленинградской области». 2023 г. Шурф 9. Общий вид с Ю

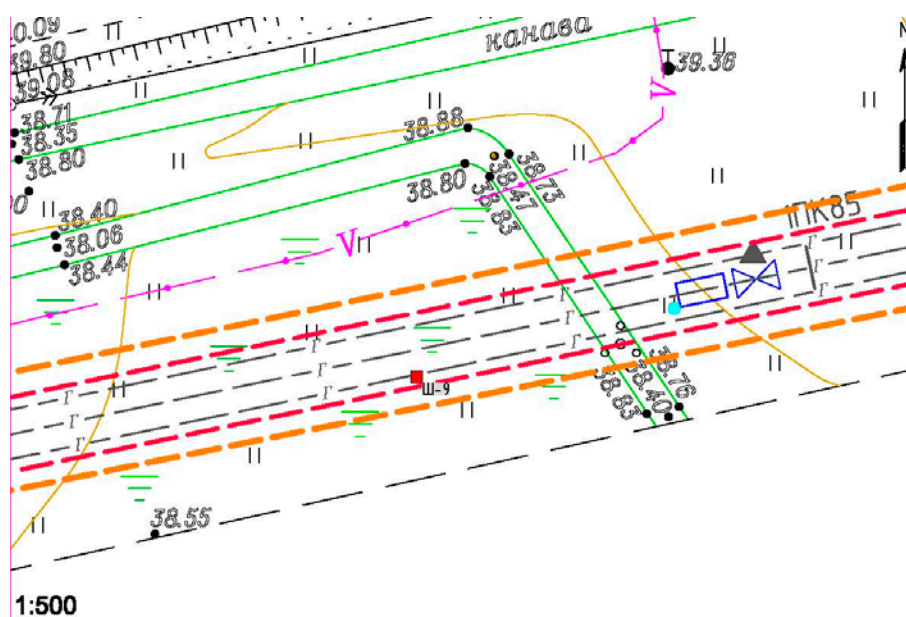


Рис. 134. Ленинградская область, Тосненский район, «Межпоселковый газопровод от д. Померанье до д. Чудской Бор Тосненского района Ленинградской области». 2023 г. Шурф 9 на фрагменте топографической карты



Рис. 135. Ленинградская область, Тосненский район, «Межпоселковый газопровод от д. Померанье до д. Чудской Бор Тосненского района Ленинградской области». 2023 г. Шурф 9. Место закладки. Вид с Ю



Рис. 136. Ленинградская область, Тосненский район, «Межпоселковый газопровод от д. Померанье до д. Чудской Бор Тосненского района Ленинградской области». 2023 г. Шурф 9. Место закладки. Вид с Ю



Рис. 137. Ленинградская область, Тосненский район, «Межпоселковый газопровод от д. Померанье до д. Чудской Бор Тосненского района Ленинградской области». 2023 г. Шурф 9. Зачистка по матерiku. Вид с Ю



Рис. 138. Ленинградская область, Тосненский район, «Межпоселковый газопровод от д. Померанье до д. Чудской Бор Тосненского района Ленинградской области». 2023 г. Шурф 9. Северная стенка и контрольный прокоп. Вид с Ю



Рис. 139. Ленинградская область, Тосненский район, «Межпоселковый газопровод от д. Померанье до д. Чудской Бор Тосненского района Ленинградской области». 2023 г. Шурф 9. Рекультивация. Общий вид с Ю



Рис. 140. Ленинградская область, Тосненский район, «Межпоселковый газопровод от д. Померанье до д. Чудской Бор Тосненского района Ленинградской области». 2023 г. Общий вид участка обследования. Точка фиксации 33. Вид с В



Рис. 141. Ленинградская область, Тосненский район, «Межпоселковый газопровод от д. Померанье до д. Чудской Бор Тосненского района Ленинградской области». 2023 г. Общий вид участка обследования. Точка фиксации 33. Вид с 3

ПРИЛОЖЕНИЕ № 3

к Акту по результатам государственной историко-культурной экспертизы земельного участка, предназначенного для проектирования и строительства объекта: «Межпоселковый газопровод от д. Померанье до д. Чудской Бор Тосненского района Ленинградской области», подлежащего воздействию земляных, строительных, мелиоративных, хозяйственных и (или) иных работ, предусмотренных статьей 25 Лесного кодекса РФ работ по использованию лесов (за исключением работ, указанных в пунктах 3, 4 и 7 части 1 статьи 25 Лесного кодекса РФ) и иных работ, в случае если федеральный орган охраны объектов культурного наследия и орган охраны объектов культурного наследия субъекта РФ не имеет данных об отсутствии на указанном земельном участке объектов археологического наследия, включенных в реестр, и выявленных объектов археологического наследия (пп. «д» п. 11 (1) Положения о Государственной историко-культурной экспертизе, утвержденного Постановлением Правительства РФ от 15 июля 2009 года № 569)

КОПИИ ДОКУМЕНТОВ ОБ АТТЕСТАЦИИ ГОСУДАРСТВЕННОГО ЭКСПЕРТА

СВЕДЕНИЯ О КВАЛИФИКАЦИИ ТРУДОВЫХ РЕСУРСОВ



**МИНИСТЕРСТВО КУЛЬТУРЫ
РОССИЙСКОЙ ФЕДЕРАЦИИ**

ПРИКАЗ

от 9 ноября 2021 г.

Москва

№ 1809

**Об аттестации экспертов по проведению государственной
историко-культурной экспертизы**

В соответствии с Федеральным законом от 25 июня 2002 г. № 73-ФЗ «Об объектах культурного наследия (памятниках истории и культуры) народов Российской Федерации», пунктом 9 Положения о государственной историко-культурной экспертизе, утвержденного постановлением Правительства Российской Федерации от 15 июля 2009 г. № 569, Положением о порядке аттестации экспертов по проведению государственной историко-культурной экспертизы, утвержденным приказом Минкультуры России от 26 августа 2010 г. № 563 (в редакции приказа Минкультуры России от 17 октября 2011 г. № 1003), руководствуясь Положением об аттестационной комиссии Минкультуры России, утвержденным приказом Минкультуры России от 29 декабря 2011 г. № 1276, протоколами заседания аттестационной комиссии Министерства культуры Российской Федерации по аттестации экспертов по проведению государственной историко-культурной экспертизы от 26 октября 2021 г., от 27 октября 2021 г., п р и к а з ы в а ю:

1. Аттестовать экспертов по проведению государственной историко-культурной экспертизы согласно приложению к настоящему приказу.

2. Департаменту государственной охраны культурного наследия (Р.А.Рыбало) обеспечить размещение информации об аттестованных экспертах на официальном сайте Минкультуры России в сети Интернет.

3. Контроль за исполнением настоящего приказа оставляю за собой.

Первый заместитель Министра



С.Г.Обрывалин

Приложение
к приказу Министерства культуры
Российской Федерации
от « 9 » кабале 2021 г.
№ 1809

Аттестованные эксперты по проведению
государственной историко-культурной экспертизы

№ п / п	Фамилия, имя, отчество соискателя	Решение о присвоении статуса аттестованного эксперта:
1.	Барашев Михаил Анатольевич	<ul style="list-style-type: none"> - выявленные объекты культурного наследия в целях обоснования целесообразности включения данных объектов в реестр. - документы, обосновывающие включение объектов культурного наследия в реестр; - документы, обосновывающие изменение категории историко-культурного значения объекта культурного наследия.
2.	Васютин Олег Иванович	<ul style="list-style-type: none"> - выявленные объекты культурного наследия в целях обоснования целесообразности включения данных объектов в реестр. - документы, обосновывающие включение объектов культурного наследия в реестр; - проектная документация на проведение работ по сохранению объектов культурного наследия; документация или разделы документации, обосновывающие меры по обеспечению сохранности объекта культурного наследия, включенного в реестр, выявленного объекта культурного наследия либо объекта, обладающего признаками объекта культурного наследия, при проведении земляных, мелиоративных, хозяйственных работ, указанных в статье 30 Федерального закона от 25.06.2002 № 73-ФЗ «Об объектах культурного наследия (памятниках истории и культуры) народов Российской Федерации» (далее – Федеральный закон) работ по использованию лесов и иных работ в границах территории объекта культурного наследия либо на земельном участке, непосредственно связанном с земельным участком в границах территории объекта культурного наследия.

		<p>хозяйственных работ, указанных в статье 30 Федерального закона работ по использованию лесов и иных работ в границах территории объекта культурного наследия либо на земельном участке, непосредственно связанном с земельным участком в границах территории объекта культурного наследия.</p>
28.	Соболев Владислав Юрьевич	<ul style="list-style-type: none"> - выявленные объекты культурного наследия в целях обоснования целесообразности включения данных объектов в реестр; - документы, обосновывающие включение объектов культурного наследия в реестр; - документы, обосновывающие исключение объектов культурного наследия из реестра; - земли, подлежащие воздействию земляных, строительных, мелиоративных, хозяйственных работ, предусмотренных статьей 25 Лесного кодекса Российской Федерации работ по использованию лесов (за исключением работ, указанных в пунктах 3, 4 и 7 части 1 статьи 25 Лесного кодекса Российской Федерации) и иных работ, в случае, если указанные земли расположены в границах территорий, утвержденных в соответствии с пунктом 34.2 пункта 1 статьи 9 Федерального закона; - документация или разделы документации, обосновывающие меры по обеспечению сохранности объекта культурного наследия, включенного в реестр, выявленного объекта культурного наследия либо объекта, обладающего признаками объекта культурного наследия, при проведении земляных, мелиоративных, хозяйственных работ, указанных в статье 30 Федерального закона работ по использованию лесов и иных работ в границах территории объекта культурного наследия либо на земельном участке, непосредственно связанном с земельным участком в границах территории объекта культурного наследия; - документация, за исключением научных отчетов о выполненных археологических полевых работах, содержащая результаты исследований, в соответствии с которыми определяется наличие или отсутствие объектов, обладающих признаками объекта культурного наследия, на земельных участках, подлежащих воздействию земляных, строительных, мелиоративных, хозяйственных работ, указанных в статье 30 Федерального закона работ по использованию лесов и иных работ.



197082, г. САНКТ-ПЕТЕРБУРГ, БОГАТЫРСКИЙ ПР., д.49, к.2, пом.318
ОГРН 1177847165198, ИНН 7814690758, КПП 781401001
р/с 40702810210000127151 в АО "ТИНЬКОФФ БАНК", БИК 044525974, 30101810145250000974

01.08.2023

№ _____

СПРАВКА

Дана о том, что следующие сотрудники Общества с ограниченной ответственностью «Проектно-изыскательские решения в строительстве» работают в ООО «ПИРС» в должности экспертов:

Соболев Владислав Юрьевич – эксперт (приказ об аттестации эксперта Минкультуры РФ от 09 ноября 2021 г. № 1809), приказ о приеме на работу № Л-23 от 02.09.2019, принят по трудовому договору б/№ от 02.09.2019 г. с 02.09.2019 по настоящее время

Михайлова Елена Робертовна – эксперт (приказ об аттестации эксперта Минкультуры РФ от 09 ноября 2021 г. № 1809), приказ о приеме на работу № Л-10 от 31.05.2019, принят по трудовому договору б/№ от 31.05.2019 г. с 01.06.2019 по настоящее время

Хвоцинская Наталия Вадимовна - эксперт (приказ об аттестации эксперта Минкультуры РФ от 09 ноября 2021 г. № 1809), приказ о приеме на работу № Л-2 от 09.01.2019, принят по трудовому договору б/№ от 09.01.2019 г. с 09.01.2019 по настоящее время

С уважением,
Генеральный директор



Т.В. Носова

/01.08.2023/

г. Санкт-Петербург

«02» сентября 2019 г.

Общество с ограниченной ответственностью «Проектно-изыскательские решения в строительстве», в лице генерального директора **Носовой Татьяны Валерьевны**, действующего на основании Устава, именуемый в дальнейшем «Работодатель», с одной стороны, и **Соболев Владислав Юрьевич**, именуемый (-ая) в дальнейшем «Работник», с другой стороны, заключили настоящий трудовой договор о нижеследующем:

1. ОБЩИЕ ПОЛОЖЕНИЯ

- 1.1. Настоящий Договор регулирует трудовые отношения между Работником и Работодателем.
- 1.2. Договор составлен с учетом законодательства Российской Федерации и является обязательным документом для Сторон, в том числе при решении трудовых споров между Работником и Работодателем в судебных и иных спорах.

2. ПРЕДМЕТ ТРУДОВОГО ДОГОВОРА

- 2.1. Работодатель поручает, а Работник принимает на себя выполнение обязанностей в должности **научного сотрудника в отделе полевых исследований**.
- 2.2. Работник осуществляет свою трудовую деятельность в соответствии с должностной инструкцией, утверждаемой Работодателем, с которой Работник ознакомлен под роспись и настоящим Договором.
- 2.3. Работник подчиняется непосредственно генеральному директору.
- 2.4. Указания непосредственного руководителя являются обязательными для работника.
- 2.5. В случае возникновения разногласий в указаниях непосредственного руководителя и руководителя организации Работник обязан выполнять указания последнего, поставив предварительно в известность своего непосредственного руководителя.
- 2.6. Для Работника работа по настоящему договору является **по совместительству**.

3. СРОК ДЕЙСТВИЯ ДОГОВОРА

- 3.1. Настоящий Договор заключен на неопределенный срок.
- 3.2. Работник обязан приступить к выполнению своих должностных обязанностей с **«02» сентября 2019 г.**
- 3.3. Работнику не устанавливается испытательный срок.
- 3.4. Настоящий договор вступает в силу в день выхода Работника на работу.
- 3.5. В случае, если Работник не приступил к работе в день начала работы, установленный в п. 3.2. настоящего Договора, Работодатель имеет право аннулировать настоящий договор.

4. ПРАВА И ОБЯЗАННОСТИ СТОРОН

- 4.1. Стороны обязуются соблюдать положения Трудового кодекса Российской Федерации, законов и иных нормативных правовых актов Российской Федерации, локальных нормативных актов Работодателя.

4.2. Работник имеет право на:

- 4.2.1. предоставление ему работы, обусловленной настоящим Договором;
- 4.2.2. обеспечение Работодателем условий для безопасного и эффективного труда;
- 4.2.3. соблюдение Работодателем требований трудового законодательства Российской Федерации;
- 4.2.4. получения информации, необходимой для выполнения должностных обязанностей, относящихся к деятельности Работника;
- 4.2.5. получение обусловленной настоящим Договором заработной платы;
- 4.2.6. иные права, предусмотренные трудовым законодательством Российской Федерации.

4.3. Работник обязан:

- 4.3.1. добросовестно, своевременно, на высоком профессиональном уровне исполнять свои должностные обязанности;
- 4.3.2. бережно относиться к имуществу Работодателя, принимая меры к предотвращению причинения организации имущественного ущерба;
- 4.3.3. возмещать Работодателю причиненный ему прямой действительный ущерб в соответствии с нормами законодательства Российской Федерации;
- 4.3.4. соблюдать трудовую дисциплину, Правила внутреннего трудового распорядка Работодателя, правила по охране труда и технике безопасности, иные локальные нормативные акты Работодателя;
- 4.3.5. способствовать созданию и поддержанию благоприятного делового и морального климата в организации;
- 4.3.6. на Работника могут быть возложены и иные обязанности, предусмотренные трудовым законодательством Российской Федерации, настоящим Договором, а также приложениями к нему, локальными актами Работодателя; возложение обязанностей, не предусмотренных настоящим Договором, осуществляется в случаях и порядке, установленных Трудовым кодексом Российской Федерации.

4.4. Работодатель имеет право:

- 4.4.1. требовать и контролировать выполнение Работником своих должностных обязанностей;
- 4.4.2. контролировать соблюдение Работником трудовой дисциплины, Правил внутреннего трудового распорядка, правил по охране труда и технике безопасности, иных локальных нормативных актов Работодателя;
- 4.4.3. требовать возмещения ущерба, причиненного Работодателю по вине Работника в соответствии с нормами законодательства Российской Федерации;
- 4.4.4. привлекать Работника к дисциплинарной и материальной ответственности, в соответствии с законодательством Российской Федерации.

4.5. Работодатель обязан:

- 4.5.1. предоставлять Работнику работу, обусловленную настоящим Договором и Должностной инструкцией;
- 4.5.2. обеспечивать Работника оборудованным рабочим местом, отвечающим требованиям охраны труда, и иными средствами, необходимыми для исполнения им трудовых обязанностей;
- 4.5.3. соблюдать условия и порядок оплаты труда Работнику, установленные Трудовым кодексом Российской Федерации, настоящим Договором и локальными нормативными актами Работодателя.

5. РЕЖИМ РАБОЧЕГО ВРЕМЕНИ И ВРЕМЯ ОТДЫХА

110

5.1. Работнику установлен следующий режим рабочего времени:

Пятидневная рабочая неделя продолжительностью 20 часов. Выходными днями является суббота и воскресенье. Перерыв для отдыха и питания 30 минут в удобное для работника время. Время начала и окончания рабочего дня Работник определяет самостоятельно.

5.2. Работник имеет право на предусмотренный законом ежегодный основной оплачиваемый отпуск продолжительностью 28 (двадцать восемь) календарных дней за каждый год работы.

5.3. Работа по настоящему Договору допускает наличие у Работника служебных командировок, т.е. выполнение служебных поручений по распоряжению Работодателя вне места постоянной работы. Возмещение расходов в случае направления Работника в служебную командировку производится в соответствии с действующим законодательством и локальными нормативными актами Работодателя.

6. УСЛОВИЯ ОПЛАТЫ ТРУДА РАБОТНИКА

6.1. Ежемесячный должностной оклад Работника составляет: **20 000 (Двадцать тысяч) рублей в месяц**. Оплата труда производится пропорционально отработанному времени.

6.2. Выплата заработной платы производится два раза в месяц: 13 и 27 числа.

6.3. По дополнительному взаимному соглашению Сторон размер и система оплаты труда в течение срока действия настоящего Договора могут быть пересмотрены.

6.4. Заработная плата выплачивается через кассу Работодателя или путем перечисления на банковский счет Работника.

7. СОЦИАЛЬНОЕ СТРАХОВАНИЕ

7.1. Работник подлежит обязательному социальному страхованию в порядке и на условиях, установленных действующим законодательством Российской Федерации.

7.2. Работнику выплачивается пособие по временной нетрудоспособности, пособие по беременности и родам в соответствии с законодательством Российской Федерации.

8. ИЗМЕНЕНИЕ СУЩЕСТВЕННЫХ УСЛОВИЙ И РАСТОРЖЕНИЕ ДОГОВОРА

8.1. Любое изменение существенных условий настоящего Договора оформляется Дополнительным соглашением, которое подписывается обеими сторонами и является неотъемлемым приложением к настоящему Договору.

8.2. Действие Договора может быть прекращено по основаниям, предусмотренным трудовым законодательством Российской Федерации.

9. ЗАКЛЮЧИТЕЛЬНЫЕ ПОЛОЖЕНИЯ

9.1. Недействительность одного или нескольких условий настоящего Договора не влечет за собой недействительности всего Договора в целом.

9.2. Споры между Сторонами настоящего Договора подлежат урегулированию путем переговоров или в порядке, предусмотренном действующим законодательством Российской Федерации.

9.3. Во всех случаях, неурегулированных настоящим Договором, Стороны руководствуются действующим законодательством Российской Федерации.

9.4. Настоящий Договор составлен в двух экземплярах на русском языке, каждый из которых имеет одинаковую юридическую силу.

9.5. Условия настоящего договора носят конфиденциальный характер и разглашению не подлежат.

10. АДРЕСА И РЕКВИЗИТЫ СТОРОН

Работодатель:

ООО «ПИРС»

197372, Россия, г. Санкт-Петербург, ул.

Стародеревенская, д.20, к.2, лит.А, пом.7-Н,

оф.1 ИНН 7814690758

КПП 781401001

р/с 40702810403000048696

в Филиале «Северная столица»

АО «Райффайзенбанк»

БИК 044030723

к/с 30101810100000000723

Тел.: 8 (904) 610-00-04

E-mail: 9013880@mail.ru

Работник:

Соболев Владислав Юрьевич

Дата рождения: XX.XX.XXXX

Адрес: г. Санкт-Петербург, XXXXXXXXXXXX

XXXXXXXXXX, д. XX кв. XXX

Паспорт: XXXXXXXXXXXX, выдан ТП №XX ОУФМС

России по С-Петербургу и Ленинградской обл. в

XXXXXXXX р-не гор. Санкт-Петербурга, XX.XX.XX

ИНН: XXXXXXXXXXXX

СНИЛС: XXX-XXX-XXX-XX

Генеральный директор

/Т.В Носова



/ В.Ю. Соболев

М.П.





Министерство культуры Российской Федерации

ОТКРЫТЫЙ ЛИСТ

№ 3149-2022

Настоящий открытый лист выдан:

Соболеву Владиславу Юрьевичу

паспорт №
(серия номер паспорта)

на право проведения археологических полевых работ
в зоне строительства объектов «Газопровод межпоселковый высокого давления ГРС Устюжна (Вологодская область) — п. Сандово Сандовского района Тверской области»; «Газопровод межпоселковый высокого давления ГРС Устюжна (Вологодская область) — г. Весьегонск Весьегонского м.о. Тверской области» в Устюженском районе; «Газопровод межпоселковый д. Григорьево — д. Яшнево — д. Михалево — д. Лаврово — д. Демидово — д. Максаково — д. Большие Новинки Череповецкого района Вологодской области» в Череповецком районе Вологодской области; «Газопровод межпоселковый п. Демянск — с. Марёво с отводами к д. Молвогицы, д. Липье Демянского района, Марёвского округа Новгородской области» в Демянском районе Новгородской области; «Межпоселковый газопровод до п. Дивенский Гатчинского района Ленинградской области»; «Межпоселковый газопровод до д. Тиховицы с отводами на д. Старое Колено, д. Новое Поддубье, д. Старое Поддубье, д. Новое Колено Гатчинского района Ленинградской области»; «Межпоселковый газопровод до д. Холоповицы — д. Алексеевка — д. Раболово с отводами на д. Яскелево, д. Березнево, д. Ознаково, д. Колодези Гатчинского района Ленинградской области» в Гатчинском районе; «Межпоселковый газопровод до д. Глухово, д. Витино с отводом на д. Трудовик Ломоносовского района Ленинградской области»; «Межпоселковый газопровод от д. Лопухинка до д. Муховицы и д. Заостровье Ломоносовского района Ленинградской области»; «Межпоселковый газопровод д. Лопухинка — д. Горки с отводом до д. Лопухинка (ул. Хвойная), д. Верхние Рудицы и д. Савольщина Ломоносовского района Ленинградской области» в Ломоносовском районе; «Межпоселковый газопровод от д. Померанье до д. Чудской Бор Тосненского района Ленинградской области»; «Межпоселковый газопровод до д. Бабино Тосненского района Ленинградской области»; «Межпоселковый газопровод от п. Красная Дача до д. Малое Переходное — д. Большое Переходное — д. Сустье-Конец с отводом на д. Коркино, д. Ямок, д. Заволожье, д. Русская Волжа Тосненского района Ленинградской области» в Тосненском районе Ленинградской области; на земельных участках с кадастровыми номерами 78:11:0604302:1351 по ул. Партизанской, д. 8, литера В; 78:11:0608502:5 по Салтыковской дороге, д. 15; на территории, ограниченной проектируемой улицей № 4, границей территориальной зоны Т1Ж-2, административной границей г. Санкт-Петербурга, полосой отвода железной дороги, продолжением проектируемой улицы № 3 в Пушкинском районе г. Санкт-Петербурга.

(место проведения археологических полевых работ)

028705

На основании открытого листа

Соболев Владислав Юрьевич

(Ф.И.О)

имеет право производить следующие археологические полевые работы:

археологические разведки с осуществлением локальных земляных работ на указанной территории в целях выявления объектов археологического наследия, уточнения сведений о них и планирования мероприятий по обеспечению их сохранности.

Передоверие права на проведение археологических полевых работ по данному открытому листу другому лицу запрещается.

Срок действия открытого листа: с 14 ноября 2022 г. по 31 июля 2023 г.

Дата принятия решения о предоставлении открытого листа: 14 ноября 2022 г.

Первый заместитель Министра

(должность)

Дата 14 ноября 2022 г.

(подпись)

С.Г.Обрывалин

(Ф.И.О.)

М.П.



ПРИЛОЖЕНИЕ № 4

к Акту по результатам государственной историко-культурной экспертизы земельного участка, предназначенного для проектирования и строительства объекта: «Межпоселковый газопровод от д. Померанье до д. Чудской Бор Тосненского района Ленинградской области», подлежащего воздействию земляных, строительных, мелиоративных, хозяйственных и (или) иных работ, предусмотренных статьей 25 Лесного кодекса РФ работ по использованию лесов (за исключением работ, указанных в пунктах 3, 4 и 7 части 1 статьи 25 Лесного кодекса РФ) и иных работ, в случае если федеральный орган охраны объектов культурного наследия и орган охраны объектов культурного наследия субъекта РФ не имеет данных об отсутствии на указанном земельном участке объектов археологического наследия, включенных в реестр, и выявленных объектов археологического наследия (пп. «д» п. 11 (1) Положения о Государственной историко-культурной экспертизе, утвержденного Постановлением Правительства РФ от 15 июля 2009 года № 569)

Копия технического задания к договору №22-10/17-7 от 17.10.2022 г.

«СОГЛАСОВАНО»
Генеральный директор
ООО «ПИРС»



/ Т.В. Носова /
М.П.

«УТВЕРЖДАЮ»
Генеральный директор
ООО «ПКЦ»



/ Р.В. Поздняков /
М.П.

ТЕХНИЧЕСКОЕ ЗАДАНИЕ

1. Общие положения

- 1.1. Наименование работы: **Организация проведения государственной историко-культурной экспертизы путем археологического обследования земельного участка, предназначенного для проектирования и строительства объекта: «Межпоселковый газопровод от д. Померанье до д. Чудской Бор Тосненского района Ленинградской области».**
- 1.2. Заказчик: **ООО «ПКЦ»**
- 1.3. Исполнитель: **ООО «ПИРС»**
- 1.4. Стадия работ: **Изыскательские и предпроектные работы**
- 1.5. Основание для выполнения работ: **Задание заказчика.**
- 1.6. Район исследования: **Тосненский район Ленинградской области**

2. Цель работы

Выполнение комплекса археологических работ в соответствии с требованиями Закона РФ «Об объектах культурного наследия (памятниках истории и культуры) народов Российской Федерации» от 25 июня 2002 года № 73-ФЗ в отношении земельного участка, предназначенного для проектирования и строительства объекта: «Межпоселковый газопровод от д. Померанье до д. Чудской Бор Тосненского района Ленинградской области», протяженность 8,6 км.

3. Основная нормативно-техническая документация

- 3.1. Закон РФ «Об объектах культурного наследия (памятниках истории и культуры) народов Российской Федерации» от 25 июня 2002 года № 73-ФЗ.
- 3.2. Закон РСФСР «Об охране окружающей природной среды».
- 3.3. Инструкция о порядке учета, обеспечения сохранности, содержания, использования и реставрации недвижимых памятников истории и культуры.
- 3.4. Инструкция по экологическому обоснованию хозяйственной и иной деятельности Минприроды РФ.
- 3.5. Методические указания по проведению проектных археологических работ в зонах народнохозяйственного строительства. М., Институт археологии АН СССР, 1990.
- 3.6. Положение о порядке проведения археологических полевых работ (археологических раскопок и разведок) и составления научной отчётной документации» №32, утвержденное Постановлением Отделения историко-филологических наук РАН от 20.06.2018 г.
- 3.7. Письмо Министерства культуры Российской Федерации от 15 февраля 2013 г. №22-01-39/05-АБ «О проведении археологических работ в неблагоприятные климатические периоды».
- 3.8. Письмо Института археологии РАН от 2013 г. «О зимних полевых работах».

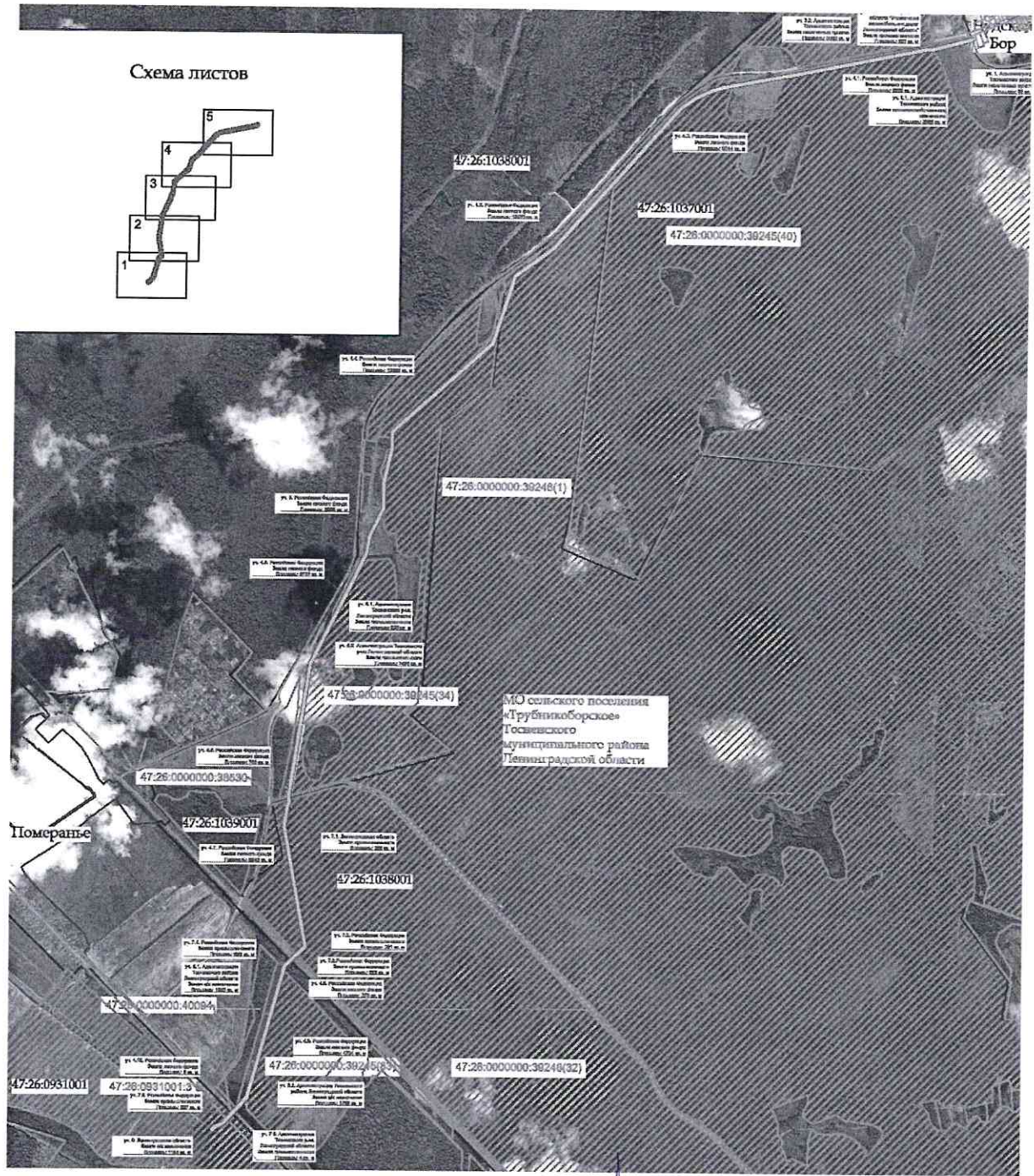
4. Состав работ:

- 4.1. Архивно-библиографические исследования, составление исторической справки.
 - 4.1.1. Проведение архивных исследований, касающихся сведений о наличии археологических памятников в обследуемой зоне.
 - 4.1.2. Визуальное обследование участка исследований.
 - 4.1.3. Составление краткой исторической справки.
- 4.2. Археологическое обследование участка:
 - 4.3.1. Выявление памятников археологии на основании наличия подъемного материала, особенностей рельефа и иных данных.
 - 4.3.2. Привязка обнаруженных памятников к территории застройки.
 - 4.3.3. Описание ландшафтной характеристики расположения обнаруженных памятников и фиксируемых нарушений поверхности объекта.
 - 4.3.4. Разбивка археологических шурфов в местах предполагаемых археологических объектов.
 - 4.3.5. Фотофиксация в процессе подготовки к закладке шурфов.
 - 4.3.6. Выборка культурных напластований из шурфов по слоям, с трехмерной фиксацией находок на плане шурфа.
 - 4.3.7. Выявление археологического материала в культурном слое.
 - 4.3.8. Изучение культурного слоя в процессе закладки шурфов с зачисткой профилей для получения вертикальных разрезов.
 - 4.3.9. Фотофиксация процесса работ, отдельных находок и скоплений материала *in situ*.
 - 4.3.10. Фото- и графо- фиксация профилей стенок шурфов и обнаруженных ям.
 - 4.3.11. Отбор археологического материала из заполнения ям и сооружений, полевая консервация вещевых материалов.
 - 4.3.12. Вычерчивание профилей шурфов, текстуальное описание стратиграфии, культурного слоя, материка и иных объектов в шурфах.
- 4.4. Ведение полевой документации.
 - 4.4.1. Камеральные работы.
 - 4.4.2. Очистка или мытье находок, при необходимости оперативная первичная консервация предметов из разрушающихся материалов.
 - 4.4.3. Статистическая обработка массовых находок. Шифровка находок.
 - 4.4.4. Составление полевых описей индивидуальных и массовых находок.
 - 4.4.5. Зарисовка находок.
- 4.5. Фотографирование находок.
- 4.6. Подготовка коллекций к передаче на постоянное хранение в Государственный музейный фонд.
- 4.7. Написание Технической документации.

5. Отчетная документация.

- 5.1. Акт государственной историко-культурной экспертизы путем археологического обследования земельного участка, предназначенного для проектирования и строительства объекта: «Межпоселковый газопровод от д. Померанье до д. Чудской Бор Тосненского района Ленинградской области».
- 5.2. Акт государственной историко-культурной экспертизы предоставляется согласно действующего законодательства формате Adobe Acrobat (*.pdf, *.sig), подписанный усиленной квалифицированной подписью государственного эксперта.

СХЕМА РАЗМЕЩЕНИЯ ОБЪЕКТА



Генеральный директор
ООО «ПРС»

/ Т.В. Носова /



Генеральный директор
ООО «ПКЦ»

/ Р.В. Поздняков /



ПРИЛОЖЕНИЕ № 5

к Акту по результатам государственной историко-культурной экспертизы земельного участка, предназначенного для проектирования и строительства объекта: «Межпоселковый газопровод от д. Померанье до д. Чудской Бор Тосненского района Ленинградской области», подлежащего воздействию земляных, строительных, мелиоративных, хозяйственных и (или) иных работ, предусмотренных статьей 25 Лесного кодекса РФ работ по использованию лесов (за исключением работ, указанных в пунктах 3, 4 и 7 части 1 статьи 25 Лесного кодекса РФ) и иных работ, в случае если федеральный орган охраны объектов культурного наследия и орган охраны объектов культурного наследия субъекта РФ не имеет данных об отсутствии на указанном земельном участке объектов археологического наследия, включенных в реестр, и выявленных объектов археологического наследия (пп. «д» п. 11 (1) Положения о Государственной историко-культурной экспертизе, утвержденного Постановлением Правительства РФ от 15 июля 2009 года № 569)

Копии документов предоставленных Заказчиком:



АДМИНИСТРАЦИЯ
ЛЕНИНГРАДСКОЙ ОБЛАСТИ

КОМИТЕТ ПО СОХРАНЕНИЮ
КУЛЬТУРНОГО НАСЛЕДИЯ
ЛЕНИНГРАДСКОЙ ОБЛАСТИ
191311, Санкт-Петербург, ул. Смольного, д.3
Тел./факс: 8 (812) 539-45-00
E-mail: okn@lenreg.ru

16.03.2023 № 01-09-1358/2023-0-1

На № _____ от _____

Директору
ООО «Проектно-конструкторский
центр»

Р.В. Позднякову

191121, Санкт-Петербург,
ул. Садовая, д. 88,
лит. А, пом. 1-Н/5
Эл. адрес: lendroyekt@bk.ru

Уважаемый Роман Вячеславович!

В ответ на обращение 16 февраля 2023 года № 298/47-2023 (входящий № 01-09-1358/2023 от 20 февраля 2023 года) направляем Вам информацию о наличии или отсутствии объектов культурного наследия, включенных в единый государственный реестр объектов культурного наследия (памятников истории и культуры) народов Российской Федерации, и выявленных объектов культурного наследия на землях, подлежащих воздействию земляных, строительных, мелиоративных, хозяйственных работ, предусмотренных статьей 25 Лесного кодекса Российской Федерации работ по использованию лесов (за исключением работ, указанных в пунктах 3, 4 и 7 части 1 статьи 25 Лесного кодекса Российской Федерации) и иных работ в отношении земельного участка, отведённого под размещение объекта «Газопровод межпоселковый Померанье – Чудской Бор» с актуальным наименованием вышеуказанного объекта.

Приложение в электронном виде на 4 л. в 1 экз.

Заместитель председателя комитета

Г.Е. Лазарева





АДМИНИСТРАЦИЯ
ЛЕНИНГРАДСКОЙ ОБЛАСТИ

КОМИТЕТ ПО СОХРАНЕНИЮ
КУЛЬТУРНОГО НАСЛЕДИЯ
ЛЕНИНГРАДСКОЙ ОБЛАСТИ
191311, Санкт-Петербург, ул. Смольного, д.3
Тел./факс: 8 (812) 539-45-00
E-mail: okn@lenreg.ru

Директору
ООО «Проектно-конструкторский
центр»

Р.В. Позднякову

191121, Санкт-Петербург,
ул. Садовая, д. 88,
лит. А, пом. 1-Н/5
Эл. адрес: lendproyekt@bk.ru

№ _____
На № _____ от _____

**Информация о наличии или отсутствии
объектов культурного наследия, включенных в единый государственный
реестр объектов культурного наследия (памятников истории и культуры)
народов Российской Федерации, и выявленных объектов культурного
наследия на землях, подлежащих воздействию земляных, строительных,
мелиоративных, хозяйственных работ, предусмотренных статьей 25
Лесного кодекса Российской Федерации работ по использованию лесов
(за исключением работ, указанных в пунктах 3, 4 и 7 части 1 статьи 25
Лесного кодекса Российской Федерации) и иных работ**

На основании заявления от 16 февраля 2023 года № 298/47-2023 (входящий № 01-09-1358/2023 от 20 февраля 2023 года) в отношении земельного участка, отведённого под размещение объекта «Межпоселковый газопровод от д. Померанье до д. Чудской Бор Тосненского района Ленинградской области», площадью 85587 м², по адресу: Ленинградская область, Тосненский муниципальный район, муниципальное образование «Трубникоборское сельское поселение»,

(адрес земельного участка)

сообщаем:

1. Информация о наличии/отсутствии объектов культурного наследия, включенных в единый государственный реестр объектов культурного наследия (памятников истории и культуры) народов Российской Федерации (далее - реестр), выявленные объекты культурного наследия либо объекты, обладающие признаками объекта культурного наследия:

В соответствии с п. 1 ст. 36 Федерального закона от 25 июня 2002 года № 73-ФЗ «Об объектах культурного наследия (памятниках истории и культуры) народов Российской Федерации» (далее – Федеральный закон №73-ФЗ) проектирование и проведение земляных, строительных, мелиоративных, хозяйственных и иных работ осуществляется при отсутствии на данной территории объектов культурного наследия, включенных в единый государственный реестр объектов культурного наследия (памятников истории и культуры) народов Российской Федерации (далее – Реестр),

выявленных объектов культурного наследия или объектов, обладающих признаками объекта культурного наследия, либо при условии соблюдения техническим заказчиком (застройщиком) объекта капитального строительства, заказчиками других видов работ, лицом, проводящим указанные работы, предусмотренных указанной статьей, требований по обеспечению сохранности объектов культурного наследия.

В границах земельного участка, отведённого под размещение объекта «Межпоселковый газопровод от д. Померанье до д. Чудской Бор Тосненского района Ленинградской области», по адресу: Ленинградская область, Тосненский муниципальный район, муниципальное образование «Трубникоборское сельское поселение», отсутствуют объекты культурного наследия, включенные в Реестр, выявленные объекты культурного наследия, включенные в Перечень выявленных объектов культурного наследия, расположенных на территории Ленинградской области.

(информация об объектах либо их отсутствии)

2. Информация о расположении/частичном расположении/либо отсутствии расположения земельного участка в границах защитных зон, в границах территорий объектов культурного наследия, включенных в реестр, в границах территорий выявленных объектов культурного наследия, в границах зон охраны объектов культурного наследия, включенных в реестр, в границах территорий исторических поселений, имеющих особое значение для истории и культуры Российской Федерации:

Земельный участок, отведённый под размещение объекта «Межпоселковый газопровод от д. Померанье до д. Чудской Бор Тосненского района Ленинградской области», по адресу: Ленинградская область, Тосненский муниципальный район, муниципальное образование «Трубникоборское сельское поселение», находится вне зон охраны/защитных зон объектов культурного наследия.

2.1. Описание режимов использования земельного участка (ограничения, обременения): Земельный участок, отведённый под размещение объекта «Межпоселковый газопровод от д. Померанье до д. Чудской Бор Тосненского района Ленинградской области», по адресу: Ленинградская область, Тосненский муниципальный район, муниципальное образование «Трубникоборское сельское поселение», не относится к землям историко-культурного назначения, правовой режим которых регулируется земельным законодательством Российской Федерации и Федеральным законом № 73-ФЗ.

3. Информация о наличии/отсутствии данных о проведенных историко-культурных исследованиях: сведения о проведенных историко-культурных исследованиях в отношении земельного участка, отведённого под размещение объекта «Межпоселковый газопровод от д. Померанье до д. Чудской Бор Тосненского района Ленинградской области», по адресу: Ленинградская область, Тосненский муниципальный район, муниципальное образование «Трубникоборское сельское поселение», в комитете по сохранению культурного наследия Ленинградской области отсутствуют.

4. Информация о необходимости/либо отсутствии необходимости проведения государственной историко-культурной экспертизы:

Сведениями об отсутствии на рассматриваемой территории объектов археологического наследия и объектов, обладающих признаками объекта археологического наследия, Комитет не располагает.

Согласно ст. 28 Федерального закона от 25 июня 2002 года № 73-ФЗ «Об объектах культурного наследия (памятниках истории и культуры) народов Российской Федерации» (далее – Федеральный закон № 73-ФЗ) в целях определения наличия или отсутствия объектов археологического наследия либо объектов, обладающих признаками объекта археологического наследия, на земельных участках, землях лесного фонда или в границах водных объектов или их частей, подлежащих воздействию земляных, строительных, мелиоративных, хозяйственных работ, указанных в ст. 30 Федерального закона № 73-ФЗ работ по использованию лесов и иных работ, в случае, если указанные земельные участки, земли лесного фонда, водные объекты, их части расположены в границах территорий, утвержденных в соответствии с пп. 34.2 п. 1 ст. 9 Федерального закона № 73-ФЗ проводится государственная историко-культурная экспертиза.

Историко-культурная экспертиза проводится до начала работ по сохранению объекта культурного наследия, землеустроительных, земляных, строительных, мелиоративных, хозяйственных и иных работ, осуществление которых может оказывать прямое или косвенное воздействие на объект культурного наследия, включенный в реестр, выявленный объект культурного наследия либо объект, обладающий признаками объекта культурного наследия, и (или) до утверждения градостроительных регламентов.

В соответствии с п. 56 ст. 26 Федерального закона от 03 августа 2018 года № 342-ФЗ «О внесении изменений в градостроительный кодекс Российской Федерации и отдельные законодательные акты Российской Федерации» (далее – Федеральный закон № 342-ФЗ) до утверждения в соответствии с пп. 34.2 п. 1 ст. 9 Федерального закона № 73-ФЗ границ территорий, в отношении которых у федеральных органов государственной власти, органов государственной власти субъектов Российской Федерации и органов местного самоуправления, уполномоченных в области сохранения, использования, популяризации и государственной охраны объектов культурного наследия, имеются основания предполагать наличие на таких территориях объектов археологического наследия либо объектов, обладающих признаками объекта археологического наследия, государственная историко-культурная экспертиза проводится в соответствии с абзацем девятым ст. 28, абзацем третьим ст. 30, п. 3 ст. 31 Федерального закона № 73-ФЗ (в редакции, действовавшей до дня официального опубликования Федерального закона № 342-ФЗ).

Учитывая изложенное, Заказчику до проведения земляных, строительных и иных работ в соответствии со ст. 5.1, 28, 30, 31, 32, 36, 45.1 Федерального закона № 73-ФЗ, п. 56 ст. 26 Федерального закона № 342-ФЗ необходимо:

- обеспечить проведение и финансирование государственной историко-культурной экспертизы земельного участка, подлежащего воздействию земляных, строительных, хозяйственных и иных работ, путем археологической разведки, в порядке, установленном ст. 45.1 Федерального закона № 73-ФЗ;

- предоставить в Комитет документацию, подготовленную на основе археологических полевых работ, содержащую результаты исследований, в соответствии с которыми определяется наличие или отсутствие объектов археологического наследия и объектов, обладающих признаками объекта археологического наследия, на земельном участке, подлежащем воздействию земляных, строительных, хозяйственных и иных работ, а также заключение

государственной историко-культурной экспертизы указанной документации (либо земельного участка).

В случае обнаружения в границе земельного участка, подлежащего воздействию земляных, строительных, хозяйственных и иных работ, объектов археологического наследия и (или) объектов, обладающих признаками объекта археологического наследия, и после принятия Комитетом решения о включении данного объекта в перечень выявленных объектов культурного наследия:

- разработать в составе проектной документации раздел об обеспечении сохранности выявленного объекта культурного наследия или о проведении спасательных археологических полевых работ или проект обеспечения сохранности выявленного объекта культурного наследия либо план проведения спасательных археологических полевых работ, включающих оценку воздействия проводимых работ на выявленный объект культурного наследия (далее – документация или раздел документации, обосновывающий меры по обеспечению сохранности выявленного объекта культурного наследия);

- получить по документации или разделу документации, обосновывающей меры по обеспечению сохранности выявленного объекта культурного наследия, заключение государственной историко-культурной экспертизы и представить его совместно с указанной документацией в Комитет на согласование;

- обеспечить реализацию согласованной Комитетом документации, обосновывающей меры по обеспечению сохранности выявленного объекта культурного наследия.

Порядок организации, проведения и рассмотрения заключения государственной историко-культурной экспертизы определен Положением о государственной историко-культурной экспертизе, утвержденным Постановлением Правительства Российской Федерации от 15 июля 2009 года № 569. Со списком аттестованных экспертов можно ознакомиться на официальном сайте Министерства культуры Российской Федерации: mkrf.ru.

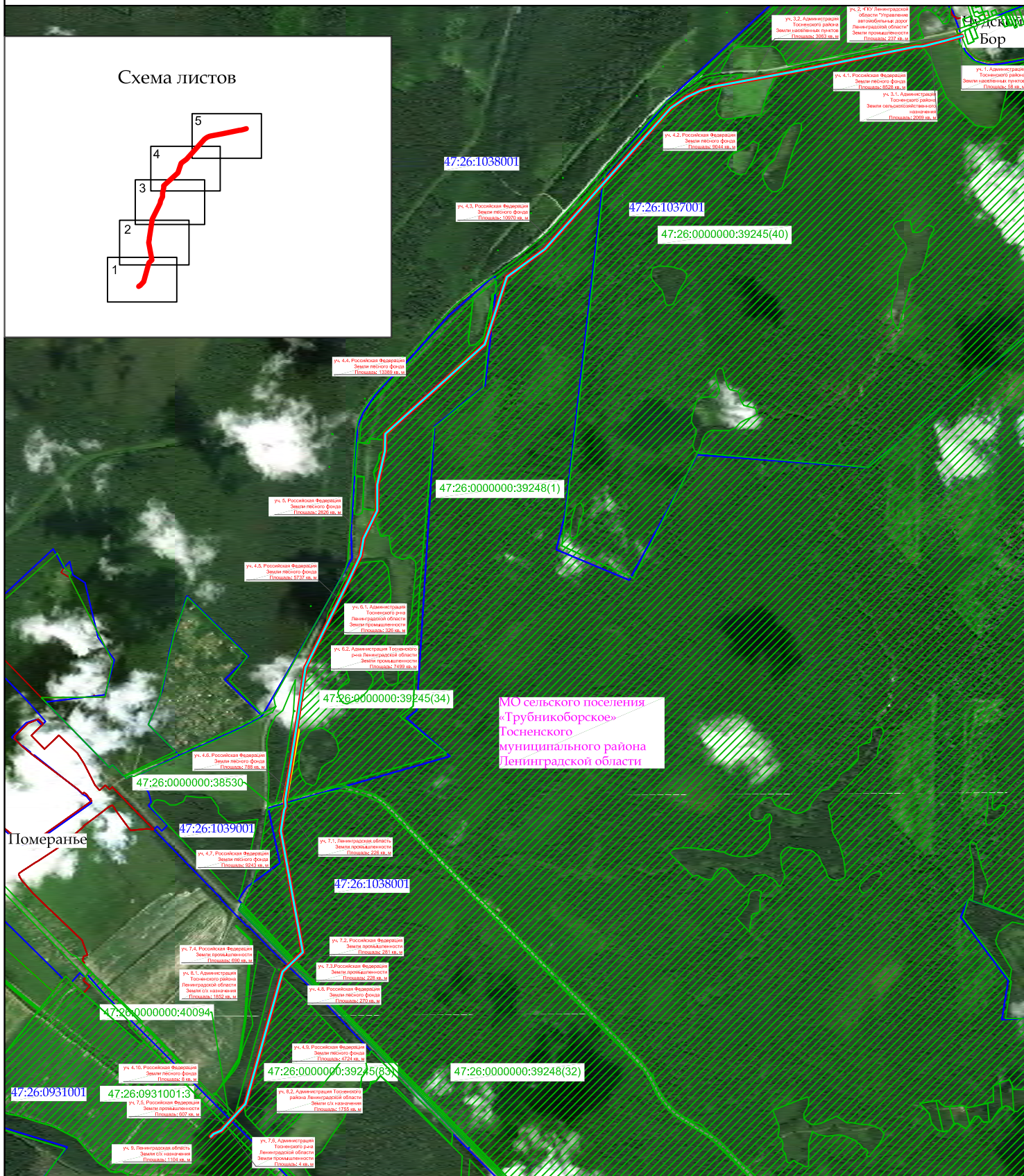
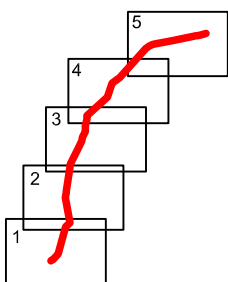
Дополнительная информация: В соответствии со ст. 36 Федерального закона № 73-ФЗ земляные, строительные, хозяйственные и иные работы должны быть немедленно приостановлены исполнителем работ в случае обнаружения объекта, обладающего признаками объекта культурного наследия, в том числе объекта археологического наследия. Исполнитель работ в течение трех рабочих дней со дня обнаружения такого объекта обязан направить в региональный орган охраны объектов культурного наследия письменное заявление об обнаруженном объекте культурного наследия либо заявление в форме электронного документа, подписанного усиленной квалифицированной электронной подписью в соответствии с требованиями Федерального закона от 06 апреля 2011 года № 63-ФЗ «Об электронной подписи».

Заместитель председателя комитета
по сохранению культурного наследия
Ленинградской области

Г.Е. Лазарева

Общая обзорная схема расположения объекта "Газопровод межпоселковый Померанье - Чудской Бор" 123

Схема листов



МО сельское поселение
«Трубникоборское»
Тосненского
муниципального района
Ленинградской области

Условные обозначения:

- границы кадастровых кварталов по сведениям ЕГРН;
- границы земельных участков по сведениям ЕГРН;
- граница муниципального образования согласно сведениям ЕГРН;
- граница полосы отвода под СМР;
- ось проектируемого газопровода.

Масштаб 1: 30 000

Согласовано:

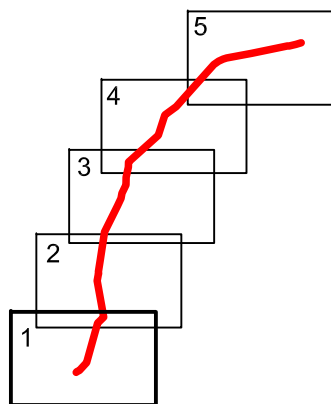
Администрация Тосненского муниципального района
Ленинградской области _____

Администрация МО Трубникоборского сельского поселения
Тосненского муниципального р-на Ленинградской области _____

АО "Газпром газораспределение Ленинградская область" _____

Обзорная схема расположения объекта "Газопровод межпоселковый Померанье - Чудской Бор"

Схема листов



уч. 7.4. Российская Федерация
Земли промышленности
Площадь: 690 кв. м

уч. 8.1. Администрация
Тосненского района
Ленинградской области
Земли с/х назначения
Площадь: 1852 кв. м

уч. 7.2. Российская Федерация
Земли промышленности
Площадь: 281 кв. м

уч. 7.3. Российская Федерация
Земли промышленности
уч. 4.8. Российская Федерация
Земли лесного фонда
Леса, расположенные в
защитных полосах лесов
Площадь: 270 кв. м

МО сельского поселения
«Трубникоборское» Тосненского
муниципального района
Ленинградской области

уч. 4.10. Российская Федерация
Земли лесного фонда
Леса, расположенные в
защитных полосах лесов
Площадь: 8 кв. м

47:26:1038001

47:26:000000:40094

47:26:000000:39245(83)

уч. 4.9. Российская Федерация
Земли лесного фонда
Леса, расположенные в
защитных полосах лесов
Площадь: 4724 кв. м

47:26:0931001

уч. 7.5. Российская Федерация
Земли промышленности
Площадь: 607 кв. м

уч. 8.2. Администрация Тосненского
района Ленинградской области
Земли с/х назначения
Площадь: 1755 кв. м

47:26:0931001:3

Лист 1 из 5

Масштаб 1: 10 000

Условные обозначения:

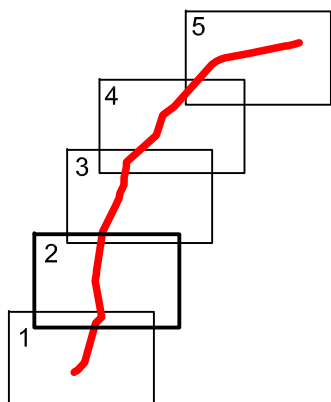
- границы кадастровых кварталов согласно сведениям ЕГРН;
- граница муниципального образования согласно сведениям ЕГРН;
- ось проектируемого газопровода;
- граница полосы отвода под СМР;
- границы земельных участков по сведениям ЕГРН;
- границы землепользований;
- граница планируемого ООПТ регионального значения: Государственный природный заказник «Вериговщина - Померанье»

уч. 9. Ленинградская область
Земли с/х назначения
Площадь: 1104 кв. м

уч. 7.6. Администрация
Тосненского р-на
Ленинградской области
Земли промышленности
Площадь: 4 кв. м

Обзорная схема расположения объекта "Газопровод межпоселковый Померанье - Чудской Бор"

Схема листов



уч. 4.6. Российская Федерация
Земли лесного фонда
Леса, расположенные в
защитных полосах лесов
Площадь: 788 кв. м

уч. 4.7. Российская Федерация
Земли лесного фонда
Леса, расположенные в
защитных полосах лесов
Площадь: 9243 кв. м

уч. 6.2. Администрация Тосненского
р-на Ленинградской области
Земли промышленности
Площадь: 7499 кв. м

МО сельского поселения
«Трубникоборское» Тосненского
муниципального района
Ленинградской области

уч. 7.1. Ленинградская область
Земли промышленности
Площадь: 226 кв. м

уч. 7.2. Российская Федерация
Земли промышленности
Площадь: 281 кв. м

Лист 2 из 5

Масштаб 1: 10 000

Условные обозначения:

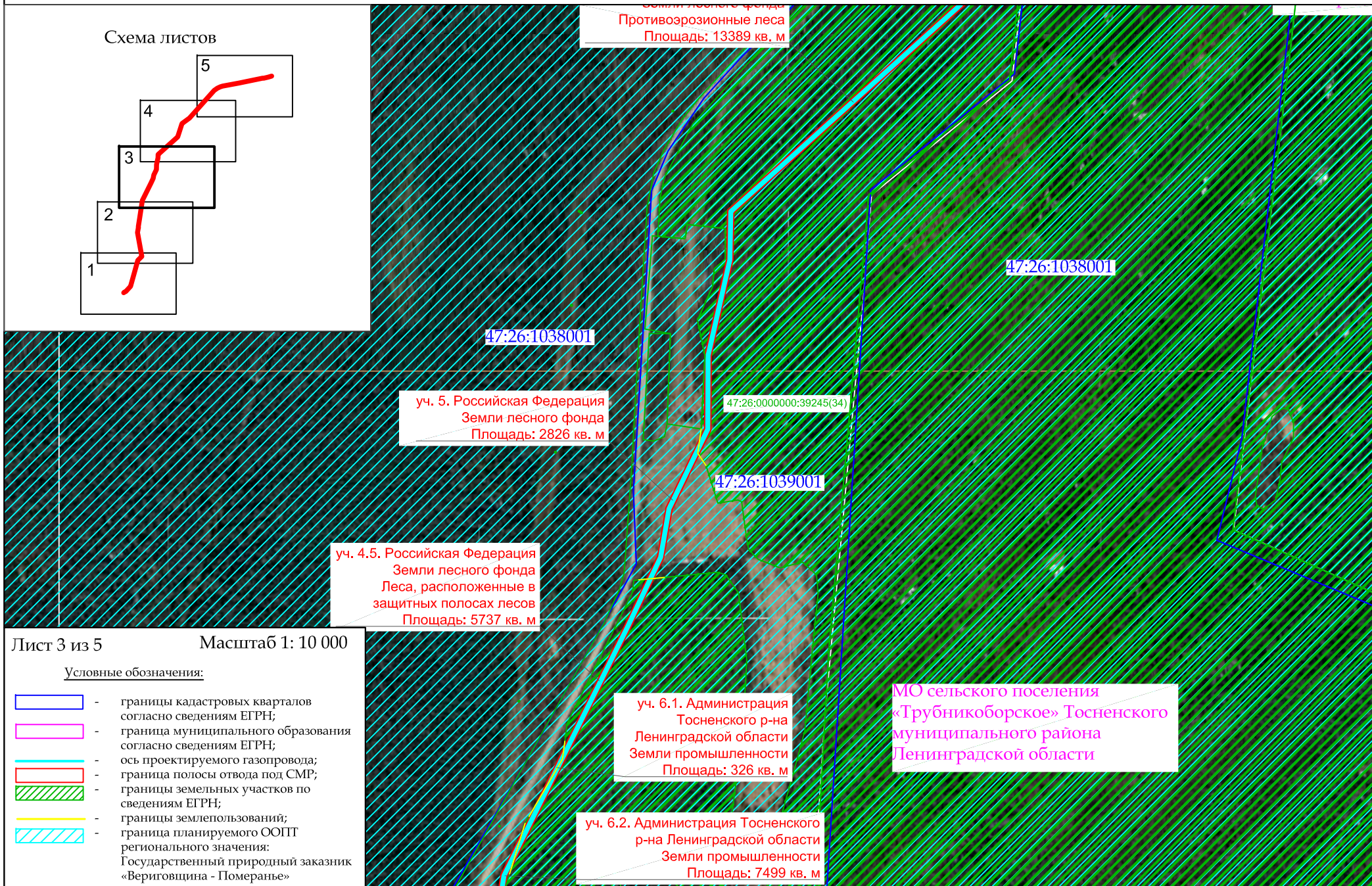
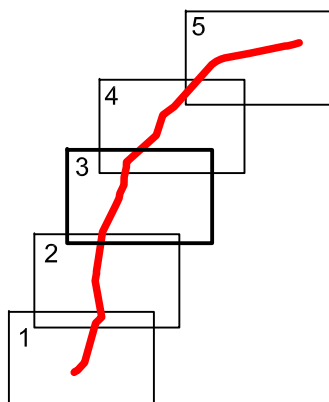
- границы кадастровых кварталов согласно сведениям ЕГРН;
- граница муниципального образования согласно сведениям ЕГРН;
- ось проектируемого газопровода;
- граница полосы отвода под СМР;
- границы земельных участков по сведениям ЕГРН;
- границы землепользований;
- граница планируемого ООПТ регионального значения: Государственный природный заказник «Вериговщина - Померанье»

Российская Федерация
Земли промышленности



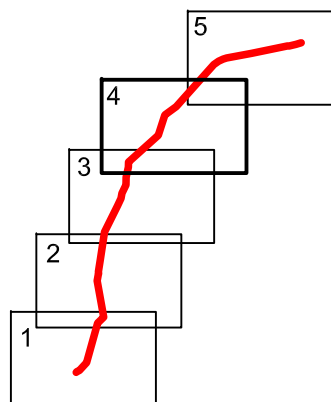
Обзорная схема расположения объекта "Газопровод межпоселковый Померанье - Чудской Бор"

Схема листов



Обзорная схема расположения объекта "Газопровод межпоселковый Померанье - Чудской Бор"

Схема листов



уч. 4.2. Российс
Земли
Леса, рас
защитных
Площ

уч. 4.3. Российская Федерация
Земли лесного фонда
Леса, расположенные в
защитных полосах лесов
Площадь: 10970 кв. м

47:26:1038001

47:26:1037001

47:26:0000000:39248(1)

Лист 4 из 5

Масштаб 1: 10 000

Условные обозначения:

- границы кадастровых кварталов согласно сведениям ЕГРН;
- граница муниципального образования согласно сведениям ЕГРН;
- ось проектируемого газопровода;
- граница полосы отвода под СМР;
- границы земельных участков по сведениям ЕГРН;
- границы землепользований;
- граница планируемого ООПТ регионального значения: Государственный природный заказник «Вериговщина - Померанье»

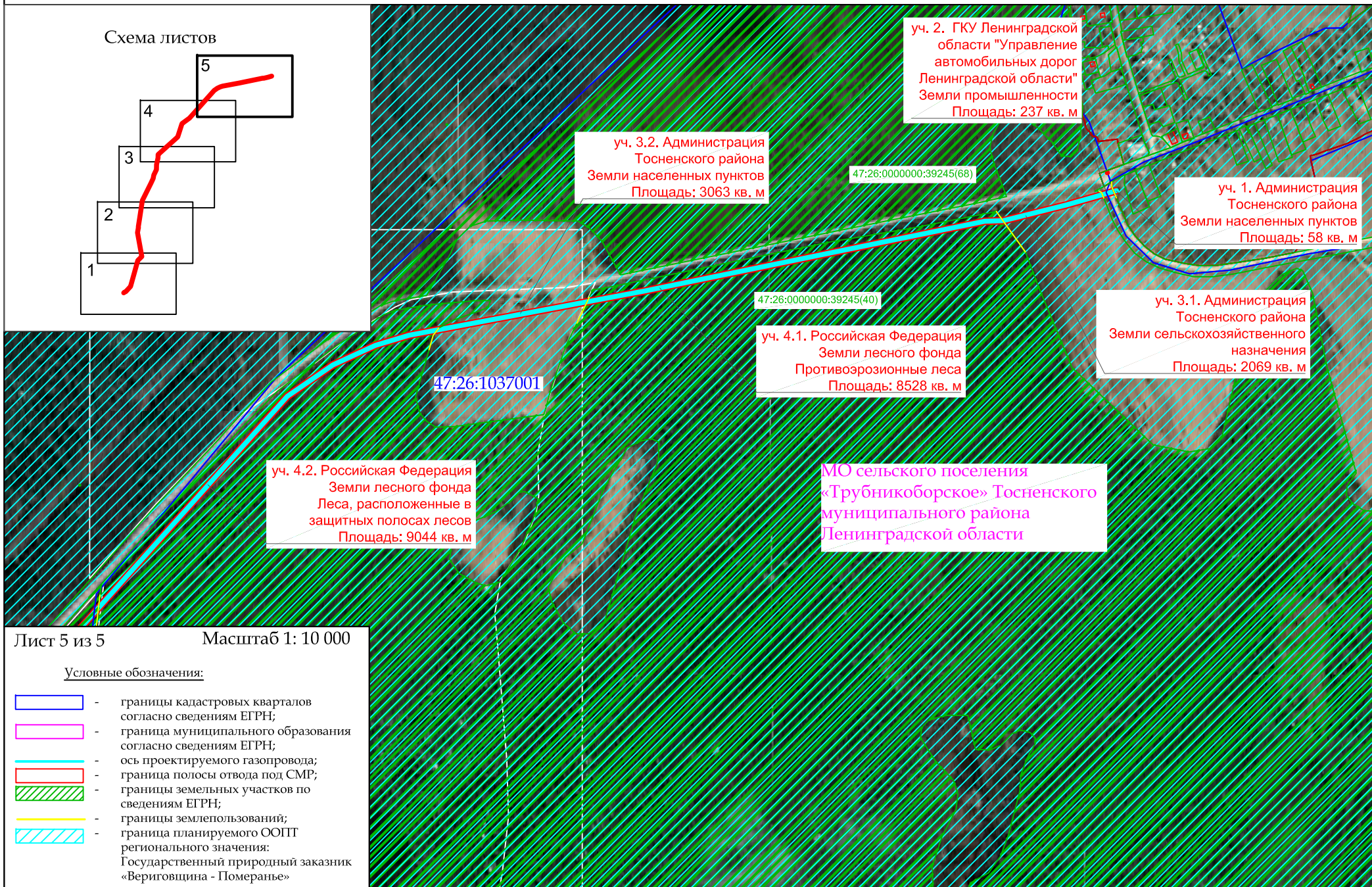
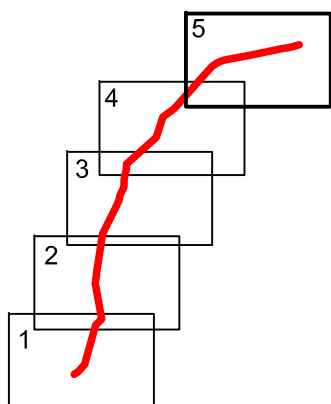
4. Российская Федерация
Земли лесного фонда
Противоэрозионные леса
Площадь: 13389 кв. м

47:26:1039001

МС сельского поселения
«Трубникоборское» Тосненского
муниципального района
Ленинградской области

Обзорная схема расположения объекта "Газопровод межпоселковый Померанье - Чудской Бор"

Схема листов



Общество с ограниченной ответственностью
«Газпром газификация»
(ООО «Газпром газификация»)

Большой Сампсониевский пр-кт, д. 60, лит. А, пом. 2Н, каб. № 1301,
вн.тер.г. муниципальный округ Сампсониевское,
Санкт-Петербург, Российская Федерация, 194044
тел.: +7 (812) 613-33-00

e-mail: info@eoggazprom.ru, www.eog.gazprom.ru

ОКПО 55720617, ОГРН 1217800107744, ИНН 7813655197, КПП 780201001

от 12.11.2022 № *03-02/21395*

на № _____ от _____

Генеральному директору
ООО «Проектно-конструкторский
центр»

Р.В. Позднякову

*О согласовании материалов схемы
проектируемой трассы газопровода 47/1762-1*

Уважаемый Роман Вячеславович!

ООО «Газпром газификация» (далее – Общество) согласовывает материалы схемы проектируемой трассы газопровода «Межпоселковый газопровод от дер. Померанье до дер. Чудской Бор Тосненского района» (код объекта 47/1762-1), предоставленные письмом ООО «Проектно-конструкторский центр» от 01.11.2022 № 490/2022, с учетом дополнительных материалов предоставленных 29.11.2022 для дальнейшего выполнения инженерных изысканий, подготовки документации по планировке территории и проектной документации объекта газификации в соответствии с установленными сроками.

В случае выявления оснований, запрещающих или существенно препятствующих осуществлению строительства, необходимо согласовать с Обществом альтернативный вариант размещения объекта и актуализировать материалы по сбору исходных данных с учетом перетрассировки.

Обращаем внимание, что разработанная документация по планировке территории подлежит обязательному согласованию с Обществом перед ее утверждением.

**Начальник Управления
земельно-имущественных
отношений**



И.В. Шемякина

В.А. Сухарев
+7 (812) 613-33-00 доб. 99339

Филиал публично-правовой компании "Роскадастр" по Ленинградской области
полное наименование органа регистрации прав
Выписка из Единого государственного реестра недвижимости об объекте недвижимости



Сведения о характеристиках объекта недвижимости

На основании запроса от 23.05.2023, поступившего на рассмотрение 23.05.2023, сообщаем, что согласно записям Единого государственного реестра недвижимости:

Раздел 1 Лист 1

Земельный участок			
вид объекта недвижимости			
Лист № 1 раздела 1	Всего листов раздела 1: 12	Всего разделов: 8	Всего листов выписки: 270
23.05.2023г. № КУВИ-001/2023-118914672			
Кадастровый номер:	47:26:0000000:1(Единое землепользование)		
Номер кадастрового квартала:	47:26:0000000		
Дата присвоения кадастрового номера:	15.08.2003		
Ранее присвоенный государственный учетный номер:	Кадастровый номер 47:26:00-00-000:0001		
Местоположение:	Ленинградская область, Тосненский район, ж/дорога Санкт-Петербург - Москва		
Площадь:	7873967 +/- 21		
Кадастровая стоимость, руб.:	1083857207.87		
Кадастровые номера расположенных в пределах земельного участка объектов недвижимости:	47:00:0000000:1723, 47:26:0000000:26362, 47:26:0000000:37273, 47:26:0000000:38492, 47:26:0000000:38938, 47:26:0000000:38939, 47:26:0000000:39015, 47:26:0000000:39377, 47:26:0000000:39483, 47:26:0000000:39582, 47:26:0000000:39583, 47:26:0000000:39621, 47:26:0000000:4738, 47:26:0000000:4739, 47:26:0219001:15, 47:26:0220001:620, 47:26:0301013:479, 47:26:0601001:43, 47:26:0601002:55, 47:26:0604005:313, 47:26:0604005:314, 47:26:0604005:315, 47:26:0604005:316, 47:26:0604018:34, 47:26:0805008:4, 47:26:0805008:5, 47:26:0805008:6, 47:26:0805008:7, 47:26:0805008:8, 47:26:0805008:9, 47:26:0818001:314, 47:26:1109001:157, 47:27:0000000:19396, 47:26:0301008:625, 47:26:0000000:39303, 47:26:0000000:39368, 47:26:0000000:39369, 47:26:0301001:1084, 0:0:0:3582, 47:00:0000000:40056, 47:26:0000000:40426, 47:26:0000000:40505, 47:00:0000000:40094		
Кадастровые номера объектов недвижимости, из которых образован объект недвижимости:	данные отсутствуют		
Кадастровые номера образованных объектов недвижимости:	данные отсутствуют		
Категория земель:	Земли промышленности, энергетики, транспорта, связи, радиовещания, телевидения, информатики, земли для обеспечения космической деятельности, земли обороны, безопасности и земли иного специального назначения		
Виды разрешенного использования:	для установления полос отвода железных дорог и размещения объектов железнодорожного транспорта		
Сведения о кадастровом инженере:	данные отсутствуют		
Сведения о лесах, водных объектах и об иных природных объектах, расположенных в пределах земельного участка:	данные отсутствуют		

полное наименование должности	 ДОКУМЕНТ ПОДПИСАН ЭЛЕКТРОННОЙ ПОДПИСЬЮ Сертификат: 3094B7974B3CA8E1F07A347CFAD6FA78 Владелец: ФЕДЕРАЛЬНАЯ СЛУЖБА ГОСУДАРСТВЕННОЙ РЕГИСТРАЦИИ, КАДАСТРА И КАРТОГРАФИИ Действителен: с 17.05.2022 по 10.08.2023	инициалы, фамилия

Земельный участок			
вид объекта недвижимости			
Лист № 2 раздела 1	Всего листов раздела 1: 12	Всего разделов: 8	Всего листов выписки: 270
23.05.2023г. № КУВИ-001/2023-118914672			
Кадастровый номер:		47:26:0000000:1(Единое землепользование)	
Сведения о том, что земельный участок полностью расположен в границах зоны с особыми условиями использования территории, территории объекта культурного наследия, публичного сервитута:	данные отсутствуют		
Сведения о том, что земельный участок расположен в границах особой экономической зоны, территории опережающего социально-экономического развития, зоны территориального развития в Российской Федерации, игровой зоны:	данные отсутствуют		
Сведения о том, что земельный участок расположен в границах особо охраняемой природной территории, охотничьих угодий, лесничеств:	данные отсутствуют		
Сведения о результатах проведения государственного земельного надзора:	данные отсутствуют		
Сведения о расположении земельного участка в границах территории, в отношении которой утвержден проект межевания территории:	данные отсутствуют		
Условный номер земельного участка:	данные отсутствуют		
Сведения о принятии акта и (или) заключении договора, предусматривающих предоставление в соответствии с земельным законодательством исполнительным органом государственным органом власти или органом местного самоуправления, находящегося в государственной или муниципальной собственности земельного участка для строительства наемного дома социального использования или наемного дома коммерческого использования:	данные отсутствуют		
Сведения о том, что земельный участок или земельные участки образованы на основании решения об изъятии земельного участка и (или) расположенного на нем объекта недвижимости для государственных или муниципальных нужд:	данные отсутствуют		
Сведения о том, что земельный участок образован из земель или земельного участка, государственная собственность на которые не разграничена:	данные отсутствуют		
Сведения о наличии земельного спора о местоположении границ земельных участков:	данные отсутствуют		
Статус записи об объекте недвижимости:	Сведения об объекте недвижимости имеют статус "актуальные, ранее учтенные"		



ДОКУМЕНТ ПОДПИСАН
ЭЛЕКТРОННОЙ ПОДПИСЬЮ

Сертификат: 3094B7974B3CA8E1F07A347CFAD6FA78

Владелец: ФЕДЕРАЛЬНАЯ СЛУЖБА ГОСУДАРСТВЕННОЙ

РЕГИСТРАЦИИ, КАДАСТРА И КАРТОГРАФИИ

Действителен: с 17.05.2022 по 10.08.2023

полное наименование должности

инициалы, фамилия

Земельный участок			
вид объекта недвижимости			
Лист № 3 раздела 1	Всего листов раздела 1: 12	Всего разделов: 8	Всего листов выписки: 270

23.05.2023г. № КУВИ-001/2023-118914672

Кадастровый номер: 47:26:0000000:1(Единое землепользование)

Особые отметки:

Кадастровые номера обособленных (условных) участков, входящих в единое землепользование и их площади: 47:26:0136001:9 - 708215 кв.м, 47:26:0206006:97 - 64906 кв.м, 47:26:0206009:122 - 3892 кв.м, 47:26:0206010:32 - 145454 кв.м, 47:26:0206011:129 - 92602 кв.м, 47:26:0206012:28 - 12554 кв.м, 47:26:0219001:3 - 425788 кв.м, 47:26:0220001:4 - 296397 кв.м, 47:26:0222001:3 - 406509 кв.м, 47:26:0301004:82 - 39482 кв.м, 47:26:0301008:81 - 35211 кв.м, 47:26:0301012:121 - 146286 кв.м, 47:26:0301013:130 - 77979 кв.м, 47:26:0301015:138 - 61938 кв.м, 47:26:0601001:6 - 50158 кв.м, 47:26:0601002:2 - 5174 кв.м, 47:26:0601002:3 - 6756 кв.м, 47:26:0601003:13 - 6312 кв.м, 47:26:0601004:10 - 11458 кв.м, 47:26:0601006:10 - 176928 кв.м, 47:26:0602001:1 - 16395 кв.м, 47:26:0602002:1 - 86862 кв.м, 47:26:0602005:2 - 656116 кв.м, 47:26:0604001:12 - 40850 кв.м, 47:26:0604002:13 - 23048 кв.м, 47:26:0604005:15 - 17990 кв.м, 47:26:0604018:10 - 7257 кв.м, 47:26:0604023:16 - 13693 кв.м, 47:26:0605009:10 - 9469 кв.м, 47:26:0605010:6 - 8576 кв.м, 47:26:0605011:52 - 15909 кв.м, 47:26:0607001:4 - 34347 кв.м, 47:26:0607002:12 - 30518 кв.м, 47:26:0607003:20 - 10090 кв.м, 47:26:0607005:10 - 14355 кв.м, 47:26:0607007:12 - 13818 кв.м, 47:26:0607009:24 - 15489 кв.м, 47:26:0607012:6 - 7256 кв.м, 47:26:0611001:2 - 65553 кв.м, 47:26:0613001:2 - 341749 кв.м, 47:26:0801003:108 - 18813 кв.м, 47:26:0801004:139 - 14558 кв.м, 47:26:0801005:128 - 23678 кв.м, 47:26:0801007:45 - 21288 кв.м, 47:26:0801008:66 - 22077 кв.м, 47:26:0801009:71 - 14603 кв.м, 47:26:0801010:91 - 15971 кв.м, 47:26:0805001:53 - 28501 кв.м, 47:26:0805005:61 - 50882 кв.м, 47:26:0805007:23 - 51761 кв.м, 47:26:0805008:2 - 434482 кв.м, 47:26:0805009:3 - 2411 кв.м, 47:26:0805010:101 - 41848 кв.м, 47:26:0818001:3 - 151878 кв.м, 47:26:0818001:4 - 571065 кв.м, 47:26:0818001:5 - 329116 кв.м, 47:26:0916001:11 - 2360 кв.м, 47:26:0916002:62 - 21309 кв.м, 47:26:0916003:20 - 6383 кв.м, 47:26:0916004:34 - 9558 кв.м, 47:26:0916006:29 - 117821 кв.м, 47:26:0916009:83 - 26049 кв.м, 47:26:0916010:72 - 19764 кв.м, 47:26:0916011:25 - 15818 кв.м, 47:26:0916013:21 - 64874 кв.м, 47:26:0917001:8 - 119243 кв.м, 47:26:0931001:1 - 118191 кв.м, 47:26:1001001:25 - 115592 кв.м, 47:26:1002001:4 - 24073 кв.м, 47:26:1038001:2 - 224737 кв.м, 47:26:1038001:3 - 261986 кв.м, 47:26:1039001:1 - 80030 кв.м, 47:26:1101003:19 - 35396 кв.м, 47:26:1102001:10 - 47544 кв.м, 47:26:1102003:36 - 104249 кв.м, 47:26:1109001:2 - 121802 кв.м, 47:26:1109001:3 - 62316 кв.м, 47:26:1109001:4 - 238936 кв.м. Сведения об ограничениях права на объект недвижимости, обременениях данного объекта, не зарегистрированных в реестре прав, ограничений прав и обременений недвижимого имущества: срок действия не установлен; реквизиты документа-основания: договор субаренды земельного участка (части земельного участка) от 01.03.2014 № № ЦРИ/4/СА/5063/13/0001633 выдан: Открытое



ДОКУМЕНТ ПОДПИСАН
ЭЛЕКТРОННОЙ ПОДПИСЬЮ

Сертификат: 3094B7974B3CA8E1F07A347CFAD6FA78

Владелец: ФЕДЕРАЛЬНАЯ СЛУЖБА ГОСУДАРСТВЕННОЙ

РЕГИСТРАЦИИ, КАДАСТРА И КАРТОГРАФИИ

Действителен: с 17.05.2022 по 10.08.2023

ПОЛНОЕ НАИМЕНОВАНИЕ ДОЛЖНОСТИ

инициалы, фамилия

Земельный участок			
вид объекта недвижимости			
Лист № 4 раздела 1	Всего листов раздела 1: 12	Всего разделов: 8	Всего листов выписки: 270

23.05.2023г. № КУВИ-001/2023-118914672

Кадастровый номер: 47:26:0000000:1(Единое землепользование)

акционерное общество "Российские железные дороги". срок действия не установлен; реквизиты документа-основания: дополнительное соглашение к договору субаренды № ЦРИ/4/СА/1812/12/001913 от 01.08.2012г. земельного участка (части земельного участка) от 01.12.2013 № № 2 выдан: Открытое акционерное общество "Российские железные дороги"; договор субаренды земельного участка (части земельного участка) от 01.08.2012 № № ЦРИ/4/СА/1812/12/001913 выдан: Открытое акционерное общество "Российские железные дороги". вид ограничения (обременения): ограничения прав на земельный участок, предусмотренные статьей 56 Земельного кодекса Российской Федерации; срок действия: с 10.04.2015; реквизиты документа-основания: справка о балансовой принадлежности от 02.09.2014 № 032-07/4984 выдан: Филиал ОАО энергетики и электрификации "Ленэнерго" "Гатчинские электрические сети". вид ограничения (обременения): ограничения прав на земельный участок, предусмотренные статьей 56 Земельного кодекса Российской Федерации; срок действия: с 13.04.2015; реквизиты документа-основания: справка о балансовой принадлежности от 29.09.2014 № ЛЭ/09-01/1267 выдан: ОАО энергетики и электрификации "Ленэнерго" "Санкт-Петербургские Высоковольтные электрические сети". вид ограничения (обременения): ограничения прав на земельный участок, предусмотренные статьей 56 Земельного кодекса Российской Федерации; срок действия: с 13.04.2015; реквизиты документа-основания: свидетельство о государственной регистрации права от 02.09.2002 № 177505 выдан: Ленинградская областная регистрационная палата. срок действия не установлен; реквизиты документа-основания: договор субаренды земельного участка (части земельного участка) от 01.10.2014 № № ЦРИ/04/СА/5063/14/002142 выдан: Открытое акционерное общество "Российские железные дороги". срок действия не установлен; реквизиты документа-основания: договор субаренды земельного участка (части земельного участка) от 01.10.2014 № № ЦРИ/04/СА/5063/14/002143 выдан: Открытое акционерное общество "Российские железные дороги". срок действия не установлен; реквизиты документа-основания: договор субаренды земельного участка (части земельного участка) от 01.10.2014 № № ЦРИ/04/СА/5063/14/002141 выдан: Открытое акционерное общество "Российские железные дороги". срок действия не установлен; реквизиты документа-основания: договор субаренды земельного участка (части земельного участка) от 01.10.2014 № № ЦРИ/04/СА/5063/14/002140 выдан: Открытое акционерное общество "Российские железные дороги". вид ограничения (обременения): ограничения прав на земельный участок, предусмотренные статьей 56 Земельного кодекса Российской Федерации; срок действия: с 09.07.2015; реквизиты документа-основания: карта (план) от 15.06.2011 № 13267 выдан: Тосненский отдел Управления



ДОКУМЕНТ ПОДПИСАН
ЭЛЕКТРОННОЙ ПОДПИСЬЮ

Сертификат: 3094B7974B3CA8E1F07A347CFAD6FA78

Владелец: ФЕДЕРАЛЬНАЯ СЛУЖБА ГОСУДАРСТВЕННОЙ

РЕГИСТРАЦИИ, КАДАСТРА И КАРТОГРАФИИ

Действителен: с 17.05.2022 по 10.08.2023

ПОЛНОЕ НАИМЕНОВАНИЕ ДОЛЖНОСТИ

ИНИЦИАЛЫ, ФАМИЛИЯ

Земельный участок			
вид объекта недвижимости			
Лист № 5 раздела 1	Всего листов раздела 1: 12	Всего разделов: 8	Всего листов выписки: 270

23.05.2023г. № КУВИ-001/2023-118914672

Кадастровый номер: 47:26:0000000:1(Единое землепользование)

Росреестра по Ленинградской области. вид ограничения (обременения): ограничения прав на земельный участок, предусмотренные статьей 56 Земельного кодекса Российской Федерации; срок действия: с 13.07.2015; реквизиты документа-основания: карта (план) от 29.11.2011 № 13281 выдан: Тосненский отдел Управления Росреестра по Ленинградской области. вид ограничения (обременения): ограничения прав на земельный участок, предусмотренные статьей 56 Земельного кодекса Российской Федерации; срок действия: с 13.07.2015; реквизиты документа-основания: карта (план) от 29.11.2011 № 13282 выдан: Тосненский отдел Управления Росреестра по Ленинградской области. вид ограничения (обременения): ограничения прав на земельный участок, предусмотренные статьей 56 Земельного кодекса Российской Федерации; срок действия: с 13.07.2015; реквизиты документа-основания: карта (план) от 29.11.2011 № 13286 выдан: Тосненский отдел Управления Росреестра по Ленинградской области. вид ограничения (обременения): ограничения прав на земельный участок, предусмотренные статьей 56 Земельного кодекса Российской Федерации; срок действия: с 13.07.2015; реквизиты документа-основания: карта (план) от 29.11.2011 № 13285 выдан: Тосненский отдел Управления Росреестра по Ленинградской области. вид ограничения (обременения): ограничения прав на земельный участок, предусмотренные статьей 56 Земельного кодекса Российской Федерации; срок действия: с 13.07.2015; реквизиты документа-основания: карта (план) от 18.06.2012 № 43/2012 выдан: Управление Росреестра по Ленинградской области. вид ограничения (обременения): ограничения прав на земельный участок, предусмотренные статьей 56 Земельного кодекса Российской Федерации; срок действия: с 14.07.2015; реквизиты документа-основания: карта (план) от 20.11.2012 № 211/2012 выдан: Управление Федеральной службы государственной регистрации, кадастра и картографии по Ленинградской области. вид ограничения (обременения): ограничения прав на земельный участок, предусмотренные статьей 56 Земельного кодекса Российской Федерации; срок действия: с 14.07.2015; реквизиты документа-основания: карта (план) от 08.11.2012 № 187/2012 выдан: Управление Федеральной службы государственной регистрации, кадастра и картографии по Ленинградской области. вид ограничения (обременения): ограничения прав на земельный участок, предусмотренные статьей 56 Земельного кодекса Российской Федерации; срок действия: с 14.07.2015; реквизиты документа-основания: карта (план) от 29.11.2011 № 13274 выдан: Тосненский отдел Управления Росреестра по Ленинградской области. вид ограничения (обременения): ограничения прав на земельный участок, предусмотренные статьей 56 Земельного кодекса Российской Федерации; срок действия: с 14.07.2015; реквизиты документа-основания:



ДОКУМЕНТ ПОДПИСАН
ЭЛЕКТРОННОЙ ПОДПИСЬЮ

Сертификат: 3094B7974B3CA8E1F07A347CFAD6FA78

Владелец: ФЕДЕРАЛЬНАЯ СЛУЖБА ГОСУДАРСТВЕННОЙ
РЕГИСТРАЦИИ, КАДАСТРА И КАРТОГРАФИИ
Действителен: с 17.05.2022 по 10.08.2023

ПОЛНОЕ НАИМЕНОВАНИЕ ДОЛЖНОСТИ

ИНИЦИАЛЫ, ФАМИЛИЯ

Земельный участок			
вид объекта недвижимости			
Лист № 6 раздела 1	Всего листов раздела 1: 12	Всего разделов: 8	Всего листов выписки: 270

23.05.2023г. № КУВИ-001/2023-118914672

Кадастровый номер:

47:26:0000000:1(Единое землепользование)

карта (план) от 17.12.2012 № 333/2012 выдан: Управление Федеральной службы государственной регистрации и картографии по Ленинградской области. вид ограничения (обременения): ограничения прав на земельный участок, предусмотренные статьей 56 Земельного кодекса Российской Федерации; срок действия: с 14.07.2015; реквизиты документа-основания: карта (план) от 07.12.2012 № 329/2012 выдан: Управление Федеральной службы государственной регистрации и картографии по Ленинградской области. вид ограничения (обременения): ограничения прав на земельный участок, предусмотренные статьей 56 Земельного кодекса Российской Федерации; срок действия: с 14.07.2015; реквизиты документа-основания: карта (план) от 17.12.2012 № 352/2012 выдан: Управление Федеральной службы государственной регистрации и картографии по Ленинградской области. вид ограничения (обременения): ограничения прав на земельный участок, предусмотренные статьей 56 Земельного кодекса Российской Федерации; срок действия: с 14.07.2015; реквизиты документа-основания: карта (план) от 18.12.2012 № 361/2012 выдан: Управление Федеральной службы государственной регистрации, кадастра и картографии по Ленинградской области. вид ограничения (обременения): ограничения прав на земельный участок, предусмотренные статьей 56 Земельного кодекса Российской Федерации; срок действия: с 14.07.2015; реквизиты документа-основания: карта (план) от 18.12.2012 № 365/12 выдан: Управление Федеральной службы государственной регистрации, кадастра и картографии по Ленинградской области. вид ограничения (обременения): ограничения прав на земельный участок, предусмотренные статьей 56 Земельного кодекса Российской Федерации; срок действия: с 14.07.2015; реквизиты документа-основания: карта (план) от 18.12.2012 № 362/12 выдан: Управление Федеральной службы государственной регистрации, кадастра и картографии по Ленинградской области. вид ограничения (обременения): ограничения прав на земельный участок, предусмотренные статьей 56 Земельного кодекса Российской Федерации; срок действия: с 14.07.2015; реквизиты документа-основания: карта (план) от 29.11.2011 № 13276 выдан: Тосненский отдел Управления Росреестра по Ленинградской области. вид ограничения (обременения): ограничения прав на земельный участок, предусмотренные статьей 56 Земельного кодекса Российской Федерации; срок действия: с 14.07.2015; реквизиты документа-основания: карта (план) от 29.11.2011 № 13277 выдан: Тосненский отдел Управления Росреестра по Ленинградской области. вид ограничения (обременения): ограничения прав на земельный участок, предусмотренные статьей 56 Земельного кодекса Российской Федерации; срок действия: с 14.07.2015; реквизиты документа-основания: карта (план) от 29.11.2011 № 13278 выдан: Тосненский отдел Управления Росреестра по Ленинградской области. вид ограничения



ДОКУМЕНТ ПОДПИСАН
ЭЛЕКТРОННОЙ ПОДПИСЬЮ

Сертификат: 3094B7974B3CA8E1F07A347CFAD6FA78

Владелец: ФЕДЕРАЛЬНАЯ СЛУЖБА ГОСУДАРСТВЕННОЙ

РЕГИСТРАЦИИ, КАДАСТРА И КАРТОГРАФИИ

Действителен: с 17.05.2022 по 10.08.2023

ПОЛНОЕ НАИМЕНОВАНИЕ ДОЛЖНОСТИ

инициалы, фамилия

Земельный участок			
вид объекта недвижимости			
Лист № 7 раздела 1	Всего листов раздела 1: 12	Всего разделов: 8	Всего листов выписки: 270

23.05.2023г. № КУВИ-001/2023-118914672

Кадастровый номер: 47:26:0000000:1(Единое землепользование)

(обременения): ограничения прав на земельный участок, предусмотренные статьей 56 Земельного кодекса Российской Федерации; срок действия: с 14.07.2015; реквизиты документа-основания: карта (план) от 29.11.2011 № 13279 выдан: Тосненский отдел Управления Росреестра по Ленинградской области. вид ограничения (обременения): ограничения прав на земельный участок, предусмотренные статьей 56 Земельного кодекса Российской Федерации; срок действия: с 14.07.2015; реквизиты документа-основания: карта (план) от 29.11.2011 № 13280 выдан: Тосненский отдел Управления Росреестра по Ленинградской области. вид ограничения (обременения): ограничения прав на земельный участок, предусмотренные статьей 56 Земельного кодекса Российской Федерации; срок действия: с 20.08.2015; реквизиты документа-основания: карта(план) охранной зоны магистрального нефтепродуктопровода от 09.06.2015 № 350/2015 выдан: Управление Росреестра по Ленинградской области. вид ограничения (обременения): ограничения прав на земельный участок, предусмотренные статьей 56 Земельного кодекса Российской Федерации; срок действия: с 20.08.2015; реквизиты документа-основания: карта (план) от 14.01.2013 № 1/2013 выдан: Управление Федеральной службы государственной регистрации, кадастра и картографии по Ленинградской области. вид ограничения (обременения): ограничения прав на земельный участок, предусмотренные статьей 56 Земельного кодекса Российской Федерации; срок действия: с 20.08.2015; реквизиты документа-основания: доверенность от 11.09.2012 № 361 выдан: Открытое акционерное общество "Ленинградская областная управляющая электросетевая компания". вид ограничения (обременения): ограничения прав на земельный участок, предусмотренные статьей 56 Земельного кодекса Российской Федерации; срок действия: с 20.08.2015; реквизиты документа-основания: справка о балансовой принадлежности от 14.05.2013 № 03/1237-1 выдан: Открытое акционерное общество "Ленинградская областная управляющая электросетевая компания". вид ограничения (обременения): ограничения прав на земельный участок, предусмотренные статьей 56 Земельного кодекса Российской Федерации; срок действия: с 20.08.2015; реквизиты документа-основания: справка о балансовой принадлежности от 14.05.2013 № 03/1237-4 выдан: Открытое акционерное общество "Ленинградская областная управляющая электросетевая компания". вид ограничения (обременения): ограничения прав на земельный участок, предусмотренные статьей 56 Земельного кодекса Российской Федерации; срок действия: с 25.08.2015; реквизиты документа-основания: справка о балансовой принадлежности от 14.05.2013 № 03/1237-3 выдан: Открытое акционерное общество "Ленинградская областная управляющая электросетевая компания". вид ограничения (обременения): ограничения прав на земельный участок, предусмотренные статьей



ДОКУМЕНТ ПОДПИСАН
ЭЛЕКТРОННОЙ ПОДПИСЬЮ

Сертификат: 3094B7974B3CA8E1F07A347CFAD6FA78

Владелец: ФЕДЕРАЛЬНАЯ СЛУЖБА ГОСУДАРСТВЕННОЙ

РЕГИСТРАЦИИ, КАДАСТРА И КАРТОГРАФИИ

Действителен: с 17.05.2022 по 10.08.2023

ПОЛНОЕ НАИМЕНОВАНИЕ ДОЛЖНОСТИ

инициалы, фамилия

Земельный участок			
вид объекта недвижимости			
Лист № 8 раздела 1	Всего листов раздела 1: 12	Всего разделов: 8	Всего листов выписки: 270

23.05.2023г. № КУВИ-001/2023-118914672

Кадастровый номер: 47:26:000000:1(Единое землепользование)

56 Земельного кодекса Российской Федерации; срок действия: с 25.08.2015; реквизиты документа-основания: доверенность от 11.09.2012 № 361 выдан: Открытое акционерное общество "Ленинградская областная управляющая электросетевая компания". вид ограничения (обременения): ограничения прав на земельный участок, предусмотренные статьей 56 Земельного кодекса Российской Федерации; срок действия: с 25.08.2015; реквизиты документа-основания: справка о балансовой принадлежности от 14.05.2013 № 03/1236-4 выдан: Открытое акционерное общество "Ленинградская областная управляющая электросетевая компания". вид ограничения (обременения): ограничения прав на земельный участок, предусмотренные статьей 56 Земельного кодекса Российской Федерации; срок действия: с 25.08.2015; реквизиты документа-основания: справка о балансовой принадлежности от 14.05.2013 № 03/1236-1 выдан: Открытое акционерное общество "Ленинградская областная управляющая электросетевая компания". вид ограничения (обременения): ограничения прав на земельный участок, предусмотренные статьей 56 Земельного кодекса Российской Федерации; срок действия: с 26.08.2015; реквизиты документа-основания: справка о балансовой принадлежности от 14.05.2013 № 03/1239-4 выдан: Открытое акционерное общество "Ленинградская областная управляющая электросетевая компания". вид ограничения (обременения): ограничения прав на земельный участок, предусмотренные статьей 56 Земельного кодекса Российской Федерации; срок действия: с 26.08.2015; реквизиты документа-основания: справка о балансовой принадлежности от 14.05.2013 № 03/1239-2 выдан: Открытое акционерное общество "Ленинградская областная управляющая электросетевая компания". вид ограничения (обременения): ограничения прав на земельный участок, предусмотренные статьей 56 Земельного кодекса Российской Федерации; срок действия: с 26.08.2015; реквизиты документа-основания: справка о балансовой принадлежности от 14.05.2013 № 03/1239-1 выдан: Открытое акционерное общество "Ленинградская областная управляющая электросетевая компания". вид ограничения (обременения): ограничения прав на земельный участок, предусмотренные статьей 56 Земельного кодекса Российской Федерации; срок действия: с 31.08.2015; реквизиты документа-основания: карта (план) от 24.10.2013 № 104/2013 выдан: Управление Федеральной службы государственной регистрации, кадастра и картографии по Ленинградской области. вид ограничения (обременения): ограничения прав на земельный участок, предусмотренные статьей 56 Земельного кодекса Российской Федерации; срок действия: с 18.09.2015; реквизиты документа-основания: распоряжение « О составе имущества, учтенного в расчетах уставного капитала ОАО «Ленэнерго» от 24.06.2005 № 229-р выдан: Правительство СПб, КУГИ. вид ограничения (обременения): ограничения прав на земельный



ДОКУМЕНТ ПОДПИСАН
ЭЛЕКТРОННОЙ ПОДПИСЬЮ

Сертификат: 3094B7974B3CA8E1F07A347CFAD6FA78

Владелец: ФЕДЕРАЛЬНАЯ СЛУЖБА ГОСУДАРСТВЕННОЙ

РЕГИСТРАЦИИ, КАДАСТРА И КАРТОГРАФИИ

Действителен: с 17.05.2022 по 10.08.2023

ПОЛНОЕ НАИМЕНОВАНИЕ ДОЛЖНОСТИ

ИНИЦИАЛЫ, ФАМИЛИЯ

Земельный участок			
вид объекта недвижимости			
Лист № 9 раздела 1	Всего листов раздела 1: 12	Всего разделов: 8	Всего листов выписки: 270

23.05.2023г. № КУВИ-001/2023-118914672

Кадастровый номер: 47:26:000000:1(Единое землепользование)

участок, предусмотренные статьей 56 Земельного кодекса Российской Федерации; срок действия: с 18.09.2015; реквизиты документа-основания: карта (план) от 10.12.2013 № 13380 выдан: Тосненский отдел Управления Росреестра по Ленинградской области. вид ограничения (обременения): ограничения прав на земельный участок, предусмотренные статьей 56 Земельного кодекса Российской Федерации; срок действия: с 18.09.2015; реквизиты документа-основания: распоряжение от 24.06.2005 № 229-р выдан: Комитет по управлению городским имуществом. вид ограничения (обременения): ограничения прав на земельный участок, предусмотренные статьей 56 Земельного кодекса Российской Федерации; срок действия: с 10.11.2015; реквизиты документа-основания: справка о балансовой принадлежности от 04.03.2015 № 032-13/1599 выдан: Филиал ОАО энергетики и электрификации "Ленэнерго" "Гатчинские электрические сети". вид ограничения (обременения): ограничения прав на земельный участок, предусмотренные статьей 56 Земельного кодекса Российской Федерации; срок действия: с 10.11.2015; реквизиты документа-основания: справка о балансовой принадлежности от 04.03.2015 № 032-13/1599 выдан: Филиал ОАО энергетики и электрификации "Ленэнерго" "Гатчинские электрические сети". вид ограничения (обременения): ограничения прав на земельный участок, предусмотренные статьей 56 Земельного кодекса Российской Федерации; срок действия: с 15.12.2016; реквизиты документа-основания: карта (план) от 20.11.2015 № б/н выдан: ЗАО "ЛИМБ". вид ограничения (обременения): ограничения прав на земельный участок, предусмотренные статьей 56 Земельного кодекса Российской Федерации; срок действия: с 15.12.2016; реквизиты документа-основания: карта (план) от 20.11.2015 № б/н выдан: ЗАО "ЛИМБ". вид ограничения (обременения): ограничения прав на земельный участок, предусмотренные статьей 56 Земельного кодекса Российской Федерации; срок действия: с 22.04.2019; реквизиты документа-основания: карта (план) от 03.12.2018 № - выдан: АО "Оборонэнерго". вид ограничения (обременения): ограничения прав на земельный участок, предусмотренные статьей 56 Земельного кодекса Российской Федерации; срок действия: с 05.08.2019; реквизиты документа-основания: доверенность от 31.07.2019 № 7281195 выдан: Нотариус нотариального округа Санкт-Петербурга Рассошко Л.С.. вид ограничения (обременения): ограничения прав на земельный участок, предусмотренные статьей 56 Земельного кодекса Российской Федерации; срок действия: с 05.08.2019; реквизиты документа-основания: доверенность от 31.07.2019 № 7281195 выдан: Нотариус нотариального округа Санкт-Петербурга Рассошко Л.С.. вид ограничения (обременения): ограничения прав на земельный участок, предусмотренные статьей 56 Земельного кодекса Российской Федерации; срок действия: с 29.12.2019; реквизиты



ДОКУМЕНТ ПОДПИСАН
ЭЛЕКТРОННОЙ ПОДПИСЬЮ

Сертификат: 3094B7974B3CA8E1F07A347CFAD6FA78

Владелец: ФЕДЕРАЛЬНАЯ СЛУЖБА ГОСУДАРСТВЕННОЙ

РЕГИСТРАЦИИ, КАДАСТРА И КАРТОГРАФИИ

Действителен: с 17.05.2022 по 10.08.2023

ПОЛНОЕ НАИМЕНОВАНИЕ ДОЛЖНОСТИ

ИНИЦИАЛЫ, ФАМИЛИЯ

Земельный участок			
вид объекта недвижимости			
Лист № 10 раздела 1	Всего листов раздела 1: 12	Всего разделов: 8	Всего листов выписки: 270

23.05.2023г. № КУВИ-001/2023-118914672

Кадастровый номер: 47:26:0000000:1(Единое землепользование)

документа-основания: приказ от 16.12.2019 № 01-03/19-517 выдан: Администрация Ленинградской области Комитет по культуре Ленинградской области. вид ограничения (обременения): ограничения прав на земельный участок, предусмотренные статьей 56 Земельного кодекса Российской Федерации; срок действия: с 29.12.2019; реквизиты документа-основания: приказ от 16.12.2019 № 01-03/19-514 выдан: Администрация Ленинградской области Комитет по культуре Ленинградской области. вид ограничения (обременения): ограничения прав на земельный участок, предусмотренные статьей 56 Земельного кодекса Российской Федерации; срок действия: с 21.01.2020; реквизиты документа-основания: выписка из Единого государственного реестра недвижимости об объекте недвижимости от 17.11.2016 № 47-47/001-47/029/002/2016-346/1 выдан: Управление Федеральной службы государственной регистрации, кадастра и картографии по Ленинградской области. вид ограничения (обременения): ограничения прав на земельный участок, предусмотренные статьей 56 Земельного кодекса Российской Федерации; срок действия: с 08.04.2020; реквизиты документа-основания: доверенность от 10.09.2019 № 251 выдан: АО "Связьтренснефть". вид ограничения (обременения): ограничения прав на земельный участок, предусмотренные статьей 56 Земельного кодекса Российской Федерации; срок действия: с 14.04.2020; реквизиты документа-основания: описание местоположения границ от 03.05.2018 № б/н выдан: ООО "АстраЛэндСтрой". вид ограничения (обременения): ограничения прав на земельный участок, предусмотренные статьей 56 Земельного кодекса Российской Федерации; срок действия: с 21.04.2020; реквизиты документа-основания: постановление Госгортехнадзора России от 24.04.92 г. № 9 от 24.04.1992 № 9 выдан: Госгортехнадзор России. вид ограничения (обременения): ограничения прав на земельный участок, предусмотренные статьей 56 Земельного кодекса Российской Федерации; срок действия: с 27.04.2020; реквизиты документа-основания: доверенность от 24.01.2019 № 1620838 выдан: АО "Связь объектов транспорта и добычи нефти". вид ограничения (обременения): ограничения прав на земельный участок, предусмотренные статьей 56 Земельного кодекса Российской Федерации; срок действия: с 02.06.2020; реквизиты документа-основания: описание местоположения границ от 22.05.2020 № б/н выдан: Журавлев Дмитрий Сергеевич. вид ограничения (обременения): ограничения прав на земельный участок, предусмотренные статьей 56 Земельного кодекса Российской Федерации; срок действия: с 14.07.2020; реквизиты документа-основания: доверенность от 26.05.2017 № 17-05 выдан: Акционерное общество "Газпром газораспределение Ленинградская область". вид ограничения (обременения): ограничения прав на земельный участок, предусмотренные статьей 56 Земельного кодекса Российской Федерации; срок



ДОКУМЕНТ ПОДПИСАН
ЭЛЕКТРОННОЙ ПОДПИСЬЮ

Сертификат: 3094B7974B3CA8E1F07A347CFAD6FA78

Владелец: ФЕДЕРАЛЬНАЯ СЛУЖБА ГОСУДАРСТВЕННОЙ

РЕГИСТРАЦИИ, КАДАСТРА И КАРТОГРАФИИ

Действителен: с 17.05.2022 по 10.08.2023

ПОЛНОЕ НАИМЕНОВАНИЕ ДОЛЖНОСТИ

ИНИЦИАЛЫ, ФАМИЛИЯ

Земельный участок			
вид объекта недвижимости			
Лист № 11 раздела 1	Всего листов раздела 1: 12	Всего разделов: 8	Всего листов выписки: 270

23.05.2023г. № КУВИ-001/2023-118914672

Кадастровый номер:

47:26:0000000:1(Единое землепользование)

действия: с 08.09.2020; реквизиты документа-основания: договор подряда на выполнение строительно-монтажных работ от 05.08.2014 № 00-578/2014 СМР выдан: Открытое акционерное общество "Ленинградская областная управляющая электросетевая компания" (ОАО "ЛОЭСК"). вид ограничения (обременения): ограничения прав на земельный участок, предусмотренные статьей 56 Земельного кодекса Российской Федерации; срок действия: с 29.12.2020. вид ограничения (обременения): ограничения прав на земельный участок, предусмотренные статьей 56 Земельного кодекса Российской Федерации; срок действия: с 18.03.2021. вид ограничения (обременения): ограничения прав на земельный участок, предусмотренные статьей 56 Земельного кодекса Российской Федерации; срок действия: с 27.03.2021. вид ограничения (обременения): ограничения прав на земельный участок, предусмотренные статьей 56 Земельного кодекса Российской Федерации; срок действия: с 29.03.2021. вид ограничения (обременения): ограничения прав на земельный участок, предусмотренные статьей 56 Земельного кодекса Российской Федерации; срок действия: с 07.04.2021. вид ограничения (обременения): ограничения прав на земельный участок, предусмотренные статьей 56 Земельного кодекса Российской Федерации; срок действия: с 21.05.2021. вид ограничения (обременения): ограничения прав на земельный участок, предусмотренные статьей 56 Земельного кодекса Российской Федерации; срок действия: с 02.06.2021. вид ограничения (обременения): ограничения прав на земельный участок, предусмотренные статьей 56 Земельного кодекса Российской Федерации; срок действия: с 10.08.2021. вид ограничения (обременения): ограничения прав на земельный участок, предусмотренные статьей 56 Земельного кодекса Российской Федерации; срок действия: с 13.08.2021. вид ограничения (обременения): ограничения прав на земельный участок, предусмотренные статьей 56 Земельного кодекса Российской Федерации; срок действия: с 03.09.2021. вид ограничения (обременения): ограничения прав на земельный участок, предусмотренные статьей 56 Земельного кодекса Российской Федерации; срок действия: с 03.09.2021. вид ограничения (обременения): ограничения прав на земельный участок, предусмотренные статьей 56 Земельного кодекса Российской Федерации; срок действия: с 17.02.2022. вид ограничения (обременения): ограничения прав на земельный участок, предусмотренные статьей 56 Земельного кодекса Российской Федерации; срок действия: с 18.03.2022. вид ограничения (обременения): ограничения прав на земельный участок, предусмотренные статьей 56 Земельного кодекса Российской Федерации; срок действия: с 19.04.2022. вид ограничения (обременения): ограничения прав на земельный участок,



ДОКУМЕНТ ПОДПИСАН
ЭЛЕКТРОННОЙ ПОДПИСЬЮ

Сертификат: 3094B7974B3CA8E1F07A347CFAD6FA78

Владелец: ФЕДЕРАЛЬНАЯ СЛУЖБА ГОСУДАРСТВЕННОЙ

РЕГИСТРАЦИИ, КАДАСТРА И КАРТОГРАФИИ

Действителен: с 17.05.2022 по 10.08.2023

ПОЛНОЕ НАИМЕНОВАНИЕ ДОЛЖНОСТИ

ИНИЦИАЛЫ, ФАМИЛИЯ

Земельный участок			
вид объекта недвижимости			
Лист № 12 раздела 1	Всего листов раздела 1: 12	Всего разделов: 8	Всего листов выписки: 270
23.05.2023г. № КУВИ-001/2023-118914672			
Кадастровый номер:		47:26:0000000:1(Единое землепользование)	
		<p>предусмотренные статьей 56 Земельного кодекса Российской Федерации; срок действия: с 26.04.2022. вид ограничения (обременения): ограничения прав на земельный участок, предусмотренные статьей 56 Земельного кодекса Российской Федерации; срок действия: с 24.05.2022. вид ограничения (обременения): ограничения прав на земельный участок, предусмотренные статьей 56 Земельного кодекса Российской Федерации; срок действия: с 27.05.2022. вид ограничения (обременения): ограничения прав на земельный участок, предусмотренные статьей 56 Земельного кодекса Российской Федерации; срок действия: с 09.06.2022. вид ограничения (обременения): ограничения прав на земельный участок, предусмотренные статьей 56 Земельного кодекса Российской Федерации; срок действия: с 14.06.2022. вид ограничения (обременения): ограничения прав на земельный участок, предусмотренные статьей 56 Земельного кодекса Российской Федерации; срок действия: с 02.08.2022. вид ограничения (обременения): ограничения прав на земельный участок, предусмотренные статьей 56 Земельного кодекса Российской Федерации; срок действия: с 30.08.2022. вид ограничения (обременения): ограничения прав на земельный участок, предусмотренные статьей 56 Земельного кодекса Российской Федерации; срок действия: с 07.11.2022; реквизиты документа-основания: доверенность от 03.09.2020 № 9213173; документ, содержащий необходимые для внесения в государственный кадастр недвижимости сведения об установлении или изменении территориальной зоны или зоны с особыми условиями использования территорий, либо об отмене установления такой зоны от 17.11.2021 № PVD-0123/2021-65612; иной документ, содержащий описание объекта от 17.11.2021 № PVD-0123/2021-65612. Граница земельного участка пересекает границы земельных участков (земельного участка) с кадастровыми номерами (кадастровым номером) 35:10:0000000:553, 35:17:0000000:329, 47:26:0000000:333, 47:26:0136001:34, 47:26:0206006:107, 47:26:0206006:149, 47:26:0301004:246, 47:26:0301004:67, 47:26:0301004:80, 47:26:0301004:84, 47:26:0301004:97, 47:26:0301013:425, 47:26:0601006:13, 47:26:0601006:28, 47:26:0605011:52, 47:26:0607001:19, 47:26:0607003:47, 47:26:0607007:12, 47:26:0805007:27.</p>	
Получатель выписки:		Щербакова Алина Игоревна	

	ДОКУМЕНТ ПОДПИСАН ЭЛЕКТРОННОЙ ПОДПИСЬЮ	
Сертификат: 3094B7974B3CA8E1F07A347CFAD6FA78 Владелец: ФЕДЕРАЛЬНАЯ СЛУЖБА ГОСУДАРСТВЕННОЙ РЕГИСТРАЦИИ, КАДАСТРА И КАРТОГРАФИИ Действителен: с 17.05.2022 по 10.08.2023	инициалы, фамилия	
ПОЛНОЕ НАИМЕНОВАНИЕ ДОЛЖНОСТИ		

Выписка из Единого государственного реестра недвижимости об объекте недвижимости

Сведения о зарегистрированных правах

Земельный участок			
вид объекта недвижимости			
Лист № 1 раздела 2	Всего листов раздела 2: 10	Всего разделов: 8	Всего листов выписки: 270
23.05.2023г. № КУВИ-001/2023-118914672			
Кадастровый номер:		47:26:0000000:1(Единое землепользование)	
1	Правообладатель (правообладатели):	1.1	Российская Федерация
	Сведения о возможности предоставления третьим лицам персональных данных физического лица:	1.1.1	данные отсутствуют
2	Вид, номер, дата и время государственной регистрации права:	2.1	Собственность 47-01/00-7/2003-517 18.09.2003 00:00:00
3	Сведения об осуществлении государственной регистрации сделки, права без необходимого в силу закона согласия третьего лица, органа:	3.1	данные отсутствуют
4	Ограничение прав и обременение объекта недвижимости:		
	4.1 вид:	Аренда	
	дата государственной регистрации:	21.07.2004 00:00:00	
	номер государственной регистрации:	47-01/00-15/2004-43	
	срок, на который установлены ограничение прав и обременение объекта недвижимости:	Срок действия с 01.01.2004 по 01.01.2053 с 01.01.2004 до 01.01.2053	
	лицо, в пользу которого установлены ограничение прав и обременение объекта недвижимости:	Открытое акционерное общество "Российские железные дороги", ИНН: 7708503727	
	сведения о возможности предоставления третьим лицам персональных данных физического лица	данные отсутствуют	
	основание государственной регистрации:	<p>Договор субаренды земельного участка (части земельного участка), № ЦРИ/04/СА/5063/17/000264, выдан 01.02.2017, дата государственной регистрации: 03.08.2017, номер государственной регистрации: 47:26:0000000:1-47/029/2017-1</p> <p>Дополнительное соглашение о внесении изменений и дополнений в Договор аренды земельного участка от 25.12.2003 №20-Н-ГП, № 1, выдан 30.06.2008, дата государственной регистрации: 19.11.2009, номер государственной регистрации: 47-78-01/017/2009-204</p> <p>Договор аренды №20-Н-ГП земельного участка, выдан 25.12.2003</p>	



ДОКУМЕНТ ПОДПИСАН
ЭЛЕКТРОННОЙ ПОДПИСЬЮ

Сертификат: 3094В7974ВЗСА8Е1F07А347CFAD6FA78

Владелец: ФЕДЕРАЛЬНАЯ СЛУЖБА ГОСУДАРСТВЕННОЙ
РЕГИСТРАЦИИ, КАДАСТРА И КАРТОГРАФИИ
Действителен: с 17.05.2022 по 10.08.2023

полное наименование должности

инициалы, фамилия

Земельный участок			
вид объекта недвижимости			
Лист № 2 раздела 2	Всего листов раздела 2: 10	Всего разделов: 8	Всего листов выписки: 270

23.05.2023г. № КУВИ-001/2023-118914672

Кадастровый номер: 47:26:0000000:1(Единое землепользование)

	сведения об осуществлении государственной регистрации сделки, права, ограничения права без необходимого в силу закона согласия третьего лица, органа:	данные отсутствуют
	сведения об управляющем залогом и о договоре управления залогом, если такой договор заключен для управления ипотекой:	данные отсутствуют
	сведения о депозитарии, который осуществляет хранение обездвиженной документарной закладной или электронной закладной:	
	ведения о внесении изменений или дополнений в регистрационную запись об ипотеке:	
4	Ограничение прав и обременение объекта недвижимости:	
4.1	вид:	Аренда
	дата государственной регистрации:	28.08.2019 12:59:55
	номер государственной регистрации:	47:26:0000000:1-47/029/2019-15
	срок, на который установлены ограничение прав и обременение объекта недвижимости:	Срок действия с 28.08.2019 по 31.12.2052 с 28.08.2019 по 31.12.2052
	лицо, в пользу которого установлены ограничение прав и обременение объекта недвижимости:	Общество с ограниченной ответственностью "Русские башни", ИНН: 7702760453
	сведения о возможности предоставления третьим лицам персональных данных физического лица	данные отсутствуют
	основание государственной регистрации:	Договор аренды (субаренды), № ЦРИ/04/СА/5063/19/001124, выдан 01.01.2019, дата государственной регистрации: 28.08.2019, номер государственной регистрации: 47:26:0000000:1-47/029/2019-14
	сведения об осуществлении государственной регистрации сделки, права, ограничения права без необходимого в силу закона согласия третьего лица, органа:	данные отсутствуют
	сведения об управляющем залогом и о договоре управления залогом, если такой договор заключен для управления ипотекой:	данные отсутствуют
	сведения о депозитарии, который осуществляет хранение обездвиженной документарной закладной или электронной закладной:	



ДОКУМЕНТ ПОДПИСАН
ЭЛЕКТРОННОЙ ПОДПИСЬЮ

Сертификат: 3094В7974ВЗСА8Е1F07А347СFAD6FA78

Владелец: ФЕДЕРАЛЬНАЯ СЛУЖБА ГОСУДАРСТВЕННОЙ

РЕГИСТРАЦИИ, КАДАСТРА И КАРТОГРАФИИ

Действителен: с 17.05.2022 по 10.08.2023

полное наименование должности

инициалы, фамилия

Земельный участок			
вид объекта недвижимости			
Лист № 3 раздела 2	Всего листов раздела 2: 10	Всего разделов: 8	Всего листов выписки: 270

23.05.2023г. № КУВИ-001/2023-118914672

Кадастровый номер: 47:26:0000000:1(Единое землепользование)

	ведения о внесении изменений или дополнений в регистрационную запись об ипотеке:	
4.2	вид:	Аренда
	дата государственной регистрации:	28.08.2019 12:47:46
	номер государственной регистрации:	47:26:0000000:1-47/029/2019-13
	срок, на который установлены ограничение прав и обременение объекта недвижимости:	Срок действия с 28.08.2019 по 31.12.2052 с 28.08.2019 по 31.12.2052
	лицо, в пользу которого установлены ограничение прав и обременение объекта недвижимости:	Общество с ограниченной ответственностью "Русские башни", ИНН: 7702760453
	сведения о возможности предоставления третьим лицам персональных данных физического лица	данные отсутствуют
	основание государственной регистрации:	Договор аренды (субаренды), № ЦРИ/04/СА/5063/19/001126, выдан 01.01.2019, дата государственной регистрации: 28.08.2019, номер государственной регистрации: 47:26:0000000:1-47/029/2019-12
	сведения об осуществлении государственной регистрации сделки, права, ограничения права без необходимого в силу закона согласия третьего лица, органа:	данные отсутствуют
	сведения об управляющем залоге и о договоре управления залогом, если такой договор заключен для управления ипотекой:	данные отсутствуют
	сведения о депозитарии, который осуществляет хранение обездвиженной документарной закладной или электронной закладной:	
	ведения о внесении изменений или дополнений в регистрационную запись об ипотеке:	
4.3	вид:	Аренда
	дата государственной регистрации:	28.08.2019 11:57:10
	номер государственной регистрации:	47:26:0000000:1-47/029/2019-11
	срок, на который установлены ограничение прав и обременение объекта недвижимости:	Срок действия с 28.08.2019 по 31.12.2052 с 28.08.2019 по 31.12.2052
	лицо, в пользу которого установлены ограничение прав и обременение объекта недвижимости:	Общество с ограниченной ответственностью "Русские башни", ИНН: 7702760453
	сведения о возможности предоставления третьим лицам персональных данных физического лица	данные отсутствуют



ДОКУМЕНТ ПОДПИСАН
ЭЛЕКТРОННОЙ ПОДПИСЬЮ

Сертификат: 3094В7974ВЗСА8Е1F07А347CFAD6FA78

Владелец: ФЕДЕРАЛЬНАЯ СЛУЖБА ГОСУДАРСТВЕННОЙ

РЕГИСТРАЦИИ, КАДАСТРА И КАРТОГРАФИИ

Действителен: с 17.05.2022 по 10.08.2023

полное наименование должности

инициалы, фамилия

Земельный участок			
вид объекта недвижимости			
Лист № 4 раздела 2	Всего листов раздела 2: 10	Всего разделов: 8	Всего листов выписки: 270

23.05.2023г. № КУВИ-001/2023-118914672

Кадастровый номер: 47:26:0000000:1(Единое землепользование)

	основание государственной регистрации:	Договор субаренды земельного участка (части земельного участка), № ЦРИ/04/СА/5063/19/001120, выдан 01.01.2019, дата государственной регистрации: 28.08.2019, номер государственной регистрации: 47:26:0000000:1-47/029/2019-10
	сведения об осуществлении государственной регистрации сделки, права, ограничения права без необходимого в силу закона согласия третьего лица, органа:	данные отсутствуют
	сведения об управляющем залогом и о договоре управления залогом, если такой договор заключен для управления ипотекой:	данные отсутствуют
	сведения о депозитарии, который осуществляет хранение обездвиженной документарной закладной или электронной закладной:	
	сведения о внесении изменений или дополнений в регистрационную запись об ипотеке:	
4.4	вид:	Аренда
	дата государственной регистрации:	28.08.2019 11:40:50
	номер государственной регистрации:	47:26:0000000:1-47/029/2019-9
	срок, на который установлены ограничение прав и обременение объекта недвижимости:	Срок действия с 28.08.2019 по 31.12.2052 с 28.08.2019 по 31.12.2052
	лицо, в пользу которого установлены ограничение прав и обременение объекта недвижимости:	Общество с ограниченной ответственностью "Русские башни", ИНН: 7702760453
	сведения о возможности предоставления третьим лицам персональных данных физического лица	данные отсутствуют
	основание государственной регистрации:	Договор субаренды земельного участка (части земельного участка), № ЦРИ/04/СА/5063/19/001121, выдан 01.01.2019, дата государственной регистрации: 28.08.2019, номер государственной регистрации: 47:26:0000000:1-47/029/2019-8
	сведения об осуществлении государственной регистрации сделки, права, ограничения права без необходимого в силу закона согласия третьего лица, органа:	данные отсутствуют
	сведения об управляющем залогом и о договоре управления залогом, если такой договор заключен для управления ипотекой:	данные отсутствуют



ДОКУМЕНТ ПОДПИСАН
ЭЛЕКТРОННОЙ ПОДПИСЬЮ

Сертификат: 3094В7974ВЗСА8Е1F07А347CFAD6FA78

Владелец: ФЕДЕРАЛЬНАЯ СЛУЖБА ГОСУДАРСТВЕННОЙ

РЕГИСТРАЦИИ, КАДАСТРА И КАРТОГРАФИИ

Действителен: с 17.05.2022 по 10.08.2023

полное наименование должности

инициалы, фамилия

Земельный участок			
вид объекта недвижимости			
Лист № 5 раздела 2	Всего листов раздела 2: 10	Всего разделов: 8	Всего листов выписки: 270

23.05.2023г. № КУВИ-001/2023-118914672

Кадастровый номер: 47:26:0000000:1(Единое землепользование)

	сведения о депозитарии, который осуществляет хранение бездвиженной документарной закладной или электронной закладной:	
	ведения о внесении изменений или дополнений в регистрационную запись об ипотеке:	
4.5	вид:	Аренда
	дата государственной регистрации:	26.08.2019 16:42:44
	номер государственной регистрации:	47:26:0000000:1-47/029/2019-7
	срок, на который установлены ограничение прав и обременение объекта недвижимости:	Срок действия с 26.08.2019 по 31.12.2052 с 26.08.2019 по 31.12.2052
	лицо, в пользу которого установлены ограничение прав и обременение объекта недвижимости:	Общество с ограниченной ответственностью "Русские башни", ИНН: 7702760453
	сведения о возможности предоставления третьим лицам персональных данных физического лица	данные отсутствуют
	основание государственной регистрации:	Договор субаренды земельного участка (части земельного участка), № ЦРИ/04/СА/5063/19/001113, выдан 01.01.2019, дата государственной регистрации: 26.08.2019, номер государственной регистрации: 47:26:0000000:1-47/029/2019-6
	сведения об осуществлении государственной регистрации сделки, права, ограничения права без необходимого в силу закона согласия третьего лица, органа:	данные отсутствуют
	сведения об управляющем залогом и о договоре управления залогом, если такой договор заключен для управления ипотекой:	данные отсутствуют
	сведения о депозитарии, который осуществляет хранение бездвиженной документарной закладной или электронной закладной:	
	ведения о внесении изменений или дополнений в регистрационную запись об ипотеке:	
4.6	вид:	Аренда
	дата государственной регистрации:	08.08.2019 13:38:32
	номер государственной регистрации:	47:26:0000000:1-47/029/2019-5
	срок, на который установлены ограничение прав и обременение объекта недвижимости:	Срок действия с 08.08.2019 по 31.12.2052 с 08.08.2019 по 31.12.2052



ДОКУМЕНТ ПОДПИСАН
ЭЛЕКТРОННОЙ ПОДПИСЬЮ

Сертификат: 3094B7974B3CA8E1F07A347CFAD6FA78

Владелец: ФЕДЕРАЛЬНАЯ СЛУЖБА ГОСУДАРСТВЕННОЙ

РЕГИСТРАЦИИ, КАДАСТРА И КАРТОГРАФИИ

Действителен: с 17.05.2022 по 10.08.2023

полное наименование должности

инициалы, фамилия

Земельный участок			
вид объекта недвижимости			
Лист № 6 раздела 2	Всего листов раздела 2: 10	Всего разделов: 8	Всего листов выписки: 270

23.05.2023г. № КУВИ-001/2023-118914672

Кадастровый номер: 47:26:0000000:1(Единое землепользование)

	лицо, в пользу которого установлены ограничение прав и обременение объекта недвижимости:	Общество с ограниченной ответственностью "Русские башни", ИНН: 7702760453
	сведения о возможности предоставления третьим лицам персональных данных физического лица	данные отсутствуют
	основание государственной регистрации:	Договор субаренды земельного участка (части земельного участка) №ЦРИ/04/СА/5063/19/000910, № 000910, выдан 01.01.2019, дата государственной регистрации: 08.08.2019, номер государственной регистрации: 47:26:0000000:1-47/029/2019-4
	сведения об осуществлении государственной регистрации сделки, права, ограничения права без необходимого в силу закона согласия третьего лица, органа:	данные отсутствуют
	сведения об управляющем залоге и о договоре управления залогом, если такой договор заключен для управления ипотекой:	данные отсутствуют
	сведения о депозитарии, который осуществляет хранение обездвиженной документарной закладной или электронной закладной:	
	сведения о внесении изменений или дополнений в регистрационную запись об ипотеке:	
4.7	вид:	Аренда
	дата государственной регистрации:	03.08.2017 10:16:09
	номер государственной регистрации:	47:26:0000000:1-47/029/2017-2
	срок, на который установлены ограничение прав и обременение объекта недвижимости:	Срок действия с 03.08.2017 по 01.01.2053 с 03.08.2017 по 01.01.2053
	лицо, в пользу которого установлены ограничение прав и обременение объекта недвижимости:	Акционерное общество "Вагонная ремонтная компания-1", ИНН: 7708737490
	сведения о возможности предоставления третьим лицам персональных данных физического лица	данные отсутствуют
	основание государственной регистрации:	Договор субаренды земельного участка (части земельного участка), № ЦРИ/04/СА/5063/17/000264, выдан 01.02.2017, дата государственной регистрации: 03.08.2017, номер государственной регистрации: 47:26:0000000:1-47/029/2017-1 Дополнительное соглашение, № 1, выдан 20.05.2018, дата государственной регистрации: 18.02.2019, номер государственной регистрации: 47:26:0000000:1-47/029/2019-3



ДОКУМЕНТ ПОДПИСАН
ЭЛЕКТРОННОЙ ПОДПИСЬЮ

Сертификат: 3094B7974B3CA8E1F07A347CFAD6FA78

Владелец: ФЕДЕРАЛЬНАЯ СЛУЖБА ГОСУДАРСТВЕННОЙ

РЕГИСТРАЦИИ, КАДАСТРА И КАРТОГРАФИИ

Действителен: с 17.05.2022 по 10.08.2023

полное наименование должности

инициалы, фамилия

Земельный участок			
вид объекта недвижимости			
Лист № 7 раздела 2	Всего листов раздела 2: 10	Всего разделов: 8	Всего листов выписки: 270

23.05.2023г. № КУВИ-001/2023-118914672

Кадастровый номер: 47:26:0000000:1(Единое землепользование)

	сведения об осуществлении государственной регистрации сделки, права, ограничения права без необходимого в силу закона согласия третьего лица, органа:	данные отсутствуют
	сведения об управляющем залогом и о договоре управления залогом, если такой договор заключен для управления ипотекой:	данные отсутствуют
	сведения о депозитарии, который осуществляет хранение обездвиженной документарной закладной или электронной закладной:	
	ведения о внесении изменений или дополнений в регистрационную запись об ипотеке:	
4.8	вид:	Аренда
	дата государственной регистрации:	16.01.2009 00:00:00
	номер государственной регистрации:	47-78-01/021/2008-406
	срок, на который установлены ограничение прав и обременение объекта недвижимости:	Срок действия с 16.01.2009 по 31.10.2016 с 16.01.2009 по 31.10.2016
	лицо, в пользу которого установлены ограничение прав и обременение объекта недвижимости:	Физическое лицо
	сведения о возможности предоставления третьим лицам персональных данных физического лица	данные отсутствуют
	основание государственной регистрации:	<p>Договор субаренды земельного участка, № ЦРИЗ/4/А/0111010000/07/000135, выдан 01.02.2007, дата государственной регистрации: 16.01.2009, номер государственной регистрации: 47-78-01/021/2008-406</p> <p>Дополнительное соглашение к договору субаренды №ЦРИЗ/4/А/0111010000/07/000135 от 01.02.2007г. земельного участка, № 1, выдан 01.04.2011, дата государственной регистрации: 13.04.2012, номер государственной регистрации: 47-47-01/006/2012-389</p> <p>Дополнительное соглашение к договору субаренды №ЦРИЗ/4/А/0111010000/07/000135 от 01.02.2007г. земельного участка, выдан 31.10.2011, дата государственной регистрации: 13.04.2012, номер государственной регистрации: 47-47-01/006/2012-390</p>



ДОКУМЕНТ ПОДПИСАН
ЭЛЕКТРОННОЙ ПОДПИСЬЮ

Сертификат: 3094В7974ВЗСА8Е1F07А347CFAD6FA78

Владелец: ФЕДЕРАЛЬНАЯ СЛУЖБА ГОСУДАРСТВЕННОЙ

РЕГИСТРАЦИИ, КАДАСТРА И КАРТОГРАФИИ

Действителен: с 17.05.2022 по 10.08.2023

полное наименование должности

инициалы, фамилия

Земельный участок			
вид объекта недвижимости			
Лист № 8 раздела 2	Всего листов раздела 2: 10	Всего разделов: 8	Всего листов выписки: 270

23.05.2023г. № КУВИ-001/2023-118914672

Кадастровый номер: 47:26:0000000:1(Единое землепользование)

	сведения об осуществлении государственной регистрации сделки, права, ограничения права без необходимого в силу закона согласия третьего лица, органа:	данные отсутствуют
	сведения об управляющем залогом и о договоре управления залогом, если такой договор заключен для управления ипотекой:	данные отсутствуют
	сведения о депозитарии, который осуществляет хранение обездвиженной документарной закладной или электронной закладной:	
	ведения о внесении изменений или дополнений в регистрационную запись об ипотеке:	
4.9	вид:	Аренда
	дата государственной регистрации:	31.08.2007 00:00:00
	номер государственной регистрации:	47-78-01/010/2007-419
	срок, на который установлены ограничение прав и обременение объекта недвижимости:	Срок действия с 31.08.2007 по 31.12.2011 с 31.08.2007 по 31.12.2011
	лицо, в пользу которого установлены ограничение прав и обременение объекта недвижимости:	Общество с ограниченной ответственностью "АРОС", ИНН: 4708011293
	сведения о возможности предоставления третьим лицам персональных данных физического лица	данные отсутствуют
	основание государственной регистрации:	Договор субаренды земельного участка от 01.10.2006 № ЦРИЗ/4/А/0111010000/06/004088 (части земельного участка), Дополнительное соглашение от 01.06.2007 года к договору субаренды земельного участка от 01.10.2006 года № ЦРИЗ/4/А/0111010000/06/004088, выдан 01.10.2006, дата государственной регистрации: 31.08.2007, номер государственной регистрации: 47-78-01/010/2007-419
	сведения об осуществлении государственной регистрации сделки, права, ограничения права без необходимого в силу закона согласия третьего лица, органа:	данные отсутствуют
	сведения об управляющем залогом и о договоре управления залогом, если такой договор заключен для управления ипотекой:	данные отсутствуют



ДОКУМЕНТ ПОДПИСАН
ЭЛЕКТРОННОЙ ПОДПИСЬЮ

Сертификат: 3094В7974ВЗСА8Е1F07А347CFAD6FA78

Владелец: ФЕДЕРАЛЬНАЯ СЛУЖБА ГОСУДАРСТВЕННОЙ

РЕГИСТРАЦИИ, КАДАСТРА И КАРТОГРАФИИ

Действителен: с 17.05.2022 по 10.08.2023

полное наименование должности

инициалы, фамилия

Земельный участок			
вид объекта недвижимости			
Лист № 9 раздела 2	Всего листов раздела 2: 10	Всего разделов: 8	Всего листов выписки: 270

23.05.2023г. № КУВИ-001/2023-118914672

Кадастровый номер: 47:26:0000000:1(Единое землепользование)

	сведения о депозитари, который осуществляет хранение бездвиженной документарной закладной или электронной закладной:	
	ведения о внесении изменений или дополнений в регистрационную запись об ипотеке:	
5	Договоры участия в долевом строительстве:	не зарегистрировано
6	Заявленные в судебном порядке права требования:	данные отсутствуют
7	Сведения о возможности предоставления третьим лицам персональных данных физического лица	данные отсутствуют
8	Сведения о возражении в отношении зарегистрированного права:	данные отсутствуют
9	Сведения о наличии решения об изъятии объекта недвижимости для государственных и муниципальных нужд:	данные отсутствуют
10	Сведения о невозможности государственной регистрации без личного участия правообладателя или его законного представителя:	данные отсутствуют
11	Правопритязания и сведения о наличии поступивших, но не рассмотренных заявлений о проведении государственной регистрации права (перехода, прекращения права), ограничения права или обременения объекта недвижимости, сделки в отношении объекта недвижимости:	отсутствуют



ДОКУМЕНТ ПОДПИСАН
ЭЛЕКТРОННОЙ ПОДПИСЬЮ

Сертификат: 3094B7974B3CA8E1F07A347CFAD6FA78

Владелец: ФЕДЕРАЛЬНАЯ СЛУЖБА ГОСУДАРСТВЕННОЙ

РЕГИСТРАЦИИ, КАДАСТРА И КАРТОГРАФИИ

Действителен: с 17.05.2022 по 10.08.2023

полное наименование должности

инициалы, фамилия

Земельный участок			
вид объекта недвижимости			
Лист № 10 раздела 2	Всего листов раздела 2: 10	Всего разделов: 8	Всего листов выписки: 270
23.05.2023г. № КУВИ-001/2023-118914672			
Кадастровый номер:		47:26:0000000:1(Единое землепользование)	
11	Сведения о невозможности государственной регистрации перехода, прекращения, ограничения права на земельный участок из земель сельскохозяйственного назначения:	данные отсутствуют	

полное наименование должности		ДОКУМЕНТ ПОДПИСАН	инициалы, фамилия
		ЭЛЕКТРОННОЙ ПОДПИСЬЮ	
	Сертификат: 3094B7974B3CA8E1F07A347CFAD6FA78		
	Владелец: ФЕДЕРАЛЬНАЯ СЛУЖБА ГОСУДАРСТВЕННОЙ		
	РЕГИСТРАЦИИ, КАДАСТРА И КАРТОГРАФИИ		
	Действителен: с 17.05.2022 по 10.08.2023		

Выписка из Единого государственного реестра недвижимости об объекте недвижимости

Описание местоположения земельного участка

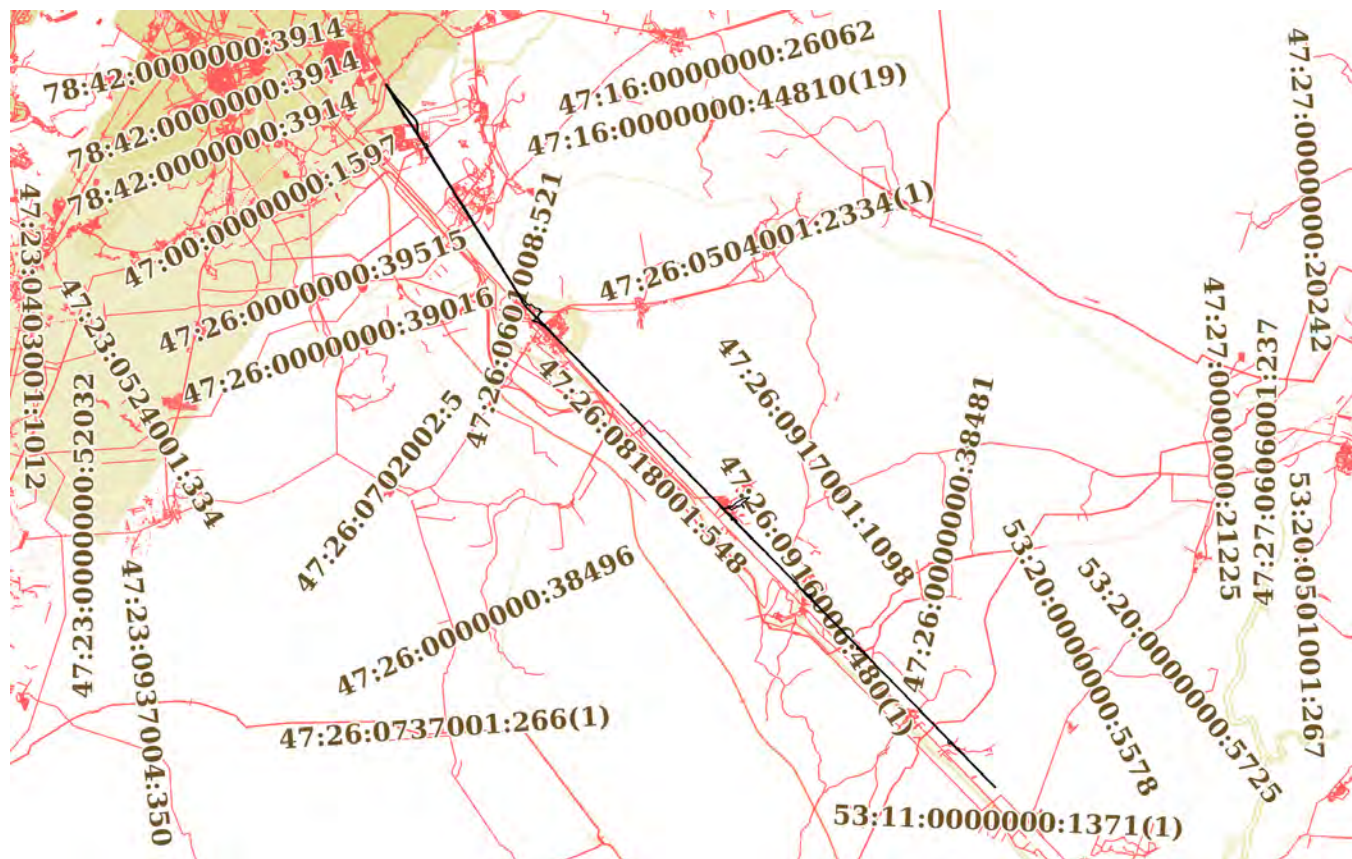
Земельный участок			
вид объекта недвижимости			

Лист № 1 раздела 3	Всего листов раздела 3: 74	Всего разделов: 8	Всего листов выписки: 270
--------------------	----------------------------	-------------------	---------------------------

23.05.2023г. № КУВИ-001/2023-118914672

Кадастровый номер: 47:26:0000000:1(Единое землепользование)

План (чертеж, схема) земельного участка



Масштаб 1:600000 Условные обозначения:

полное наименование должности	 ДОКУМЕНТ ПОДПИСАН ЭЛЕКТРОННОЙ ПОДПИСЬЮ	инициалы, фамилия
	Сертификат: 3094B7974B3CA8E1F07A347CFAD6FA78 Владелец: ФЕДЕРАЛЬНАЯ СЛУЖБА ГОСУДАРСТВЕННОЙ РЕГИСТРАЦИИ, КАДАСТРА И КАРТОГРАФИИ Действителен: с 17.05.2022 по 10.08.2023	

Земельный участок

вид объекта недвижимости

Лист № 2 раздела 3

Всего листов раздела 3: 74

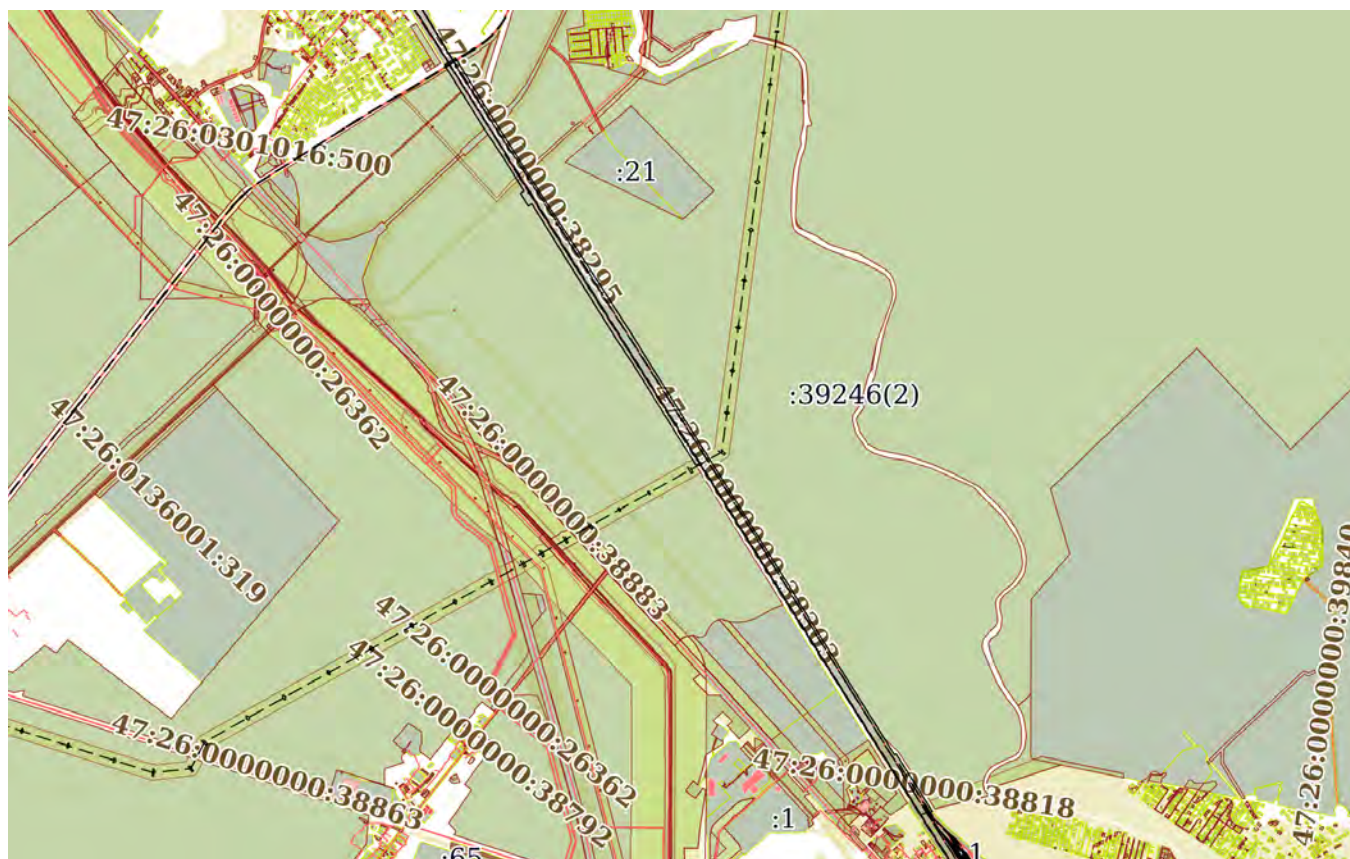
Всего разделов: 8

Всего листов выписки: 270

23.05.2023г. № КУВИ-001/2023-118914672

Кадастровый номер:

47:26:0000000:1(Единое землепользование)



Масштаб 1:60000

Условные обозначения:

ДОКУМЕНТ ПОДПИСАН
ЭЛЕКТРОННОЙ ПОДПИСЬЮ

Сертификат: 3094В7974ВЗСА8Е1F07А347CFAD6FA78

Владелец: ФЕДЕРАЛЬНАЯ СЛУЖБА ГОСУДАРСТВЕННОЙ
РЕГИСТРАЦИИ, КАДАСТРА И КАРТОГРАФИИ
Действителен: с 17.05.2022 по 10.08.2023

полное наименование должности

инициалы, фамилия

Земельный участок
вид объекта недвижимости

Лист № 3 раздела 3

Всего листов раздела 3: 74

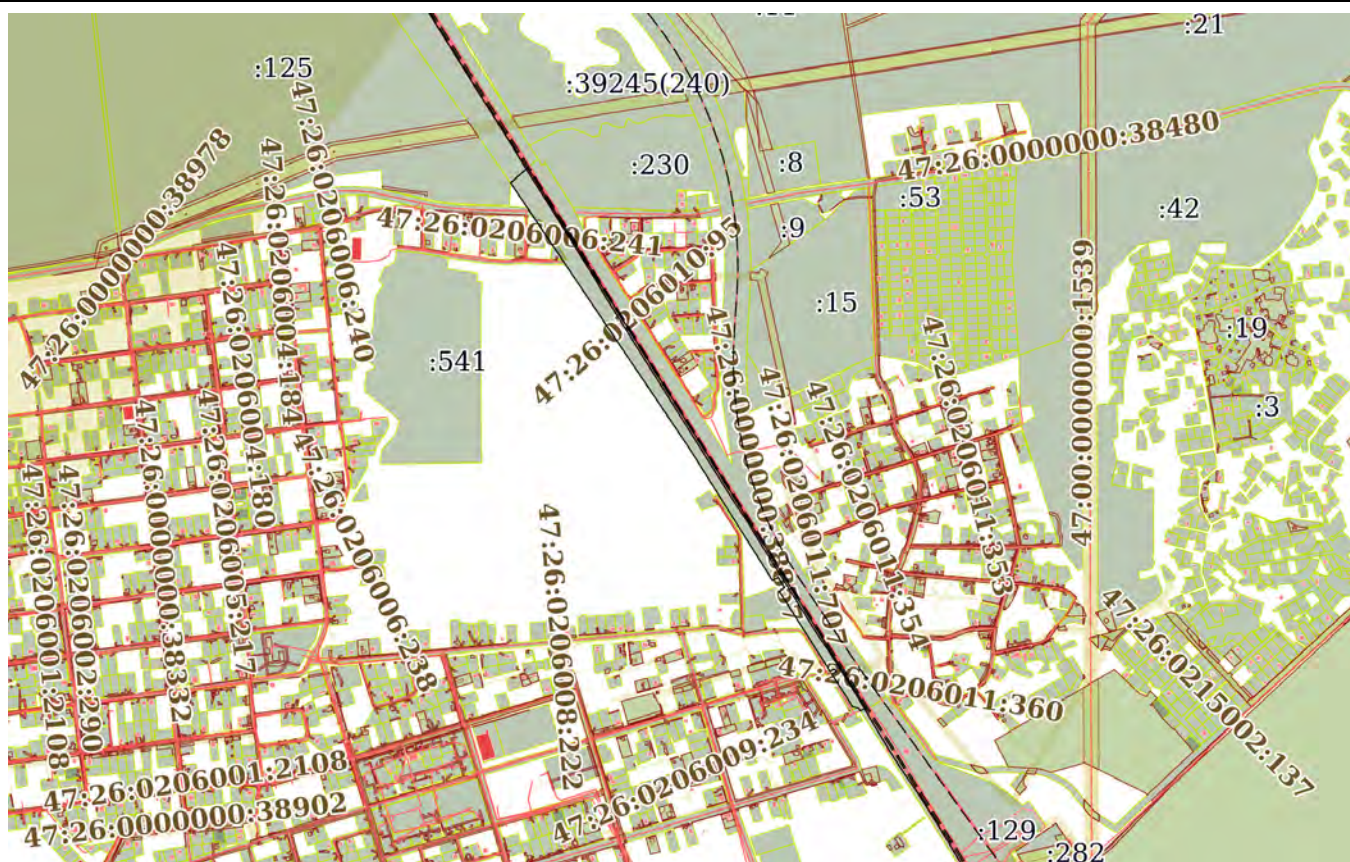
Всего разделов: 8

Всего листов выписки: 270

23.05.2023г. № КУВИ-001/2023-118914672

Кадастровый номер:

47:26:0000000:1(Единое землепользование)



Масштаб 1:20000

Условные обозначения:

ДОКУМЕНТ ПОДПИСАН
ЭЛЕКТРОННОЙ ПОДПИСЬЮ

Сертификат: 3094В7974ВЗСА8Е1F07А347СFAD6FA78

Владелец: ФЕДЕРАЛЬНАЯ СЛУЖБА ГОСУДАРСТВЕННОЙ
РЕГИСТРАЦИИ, КАДАСТРА И КАРТОГРАФИИ
Действителен: с 17.05.2022 по 10.08.2023

ПОЛНОЕ НАИМЕНОВАНИЕ ДОЛЖНОСТИ

инициалы, фамилия

Земельный участок

вид объекта недвижимости

Лист № 4 раздела 3

Всего листов раздела 3: 74

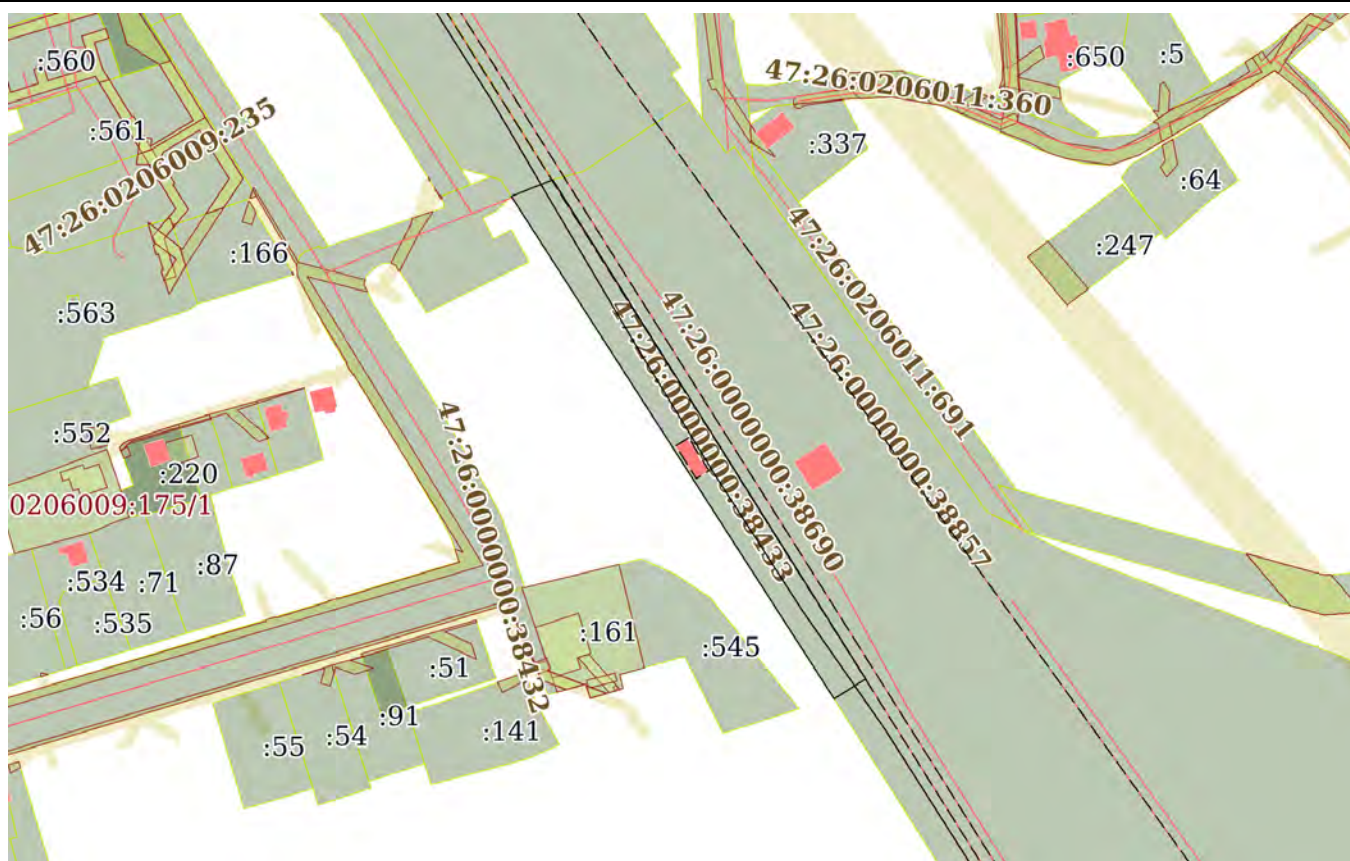
Всего разделов: 8

Всего листов выписки: 270

23.05.2023г. № КУВИ-001/2023-118914672

Кадастровый номер:

47:26:0000000:1(Единое землепользование)



Масштаб 1:3000

Условные обозначения:



ДОКУМЕНТ ПОДПИСАН
ЭЛЕКТРОННОЙ ПОДПИСЬЮ

Сертификат: 3094В7974ВЗСА8Е1F07А347CFAD6FA78

Владелец: ФЕДЕРАЛЬНАЯ СЛУЖБА ГОСУДАРСТВЕННОЙ
РЕГИСТРАЦИИ, КАДАСТРА И КАРТОГРАФИИ
Действителен: с 17.05.2022 по 10.08.2023

ПОЛНОЕ НАИМЕНОВАНИЕ ДОЛЖНОСТИ

инициалы, фамилия

Земельный участок

вид объекта недвижимости

Лист № 5 раздела 3

Всего листов раздела 3: 74

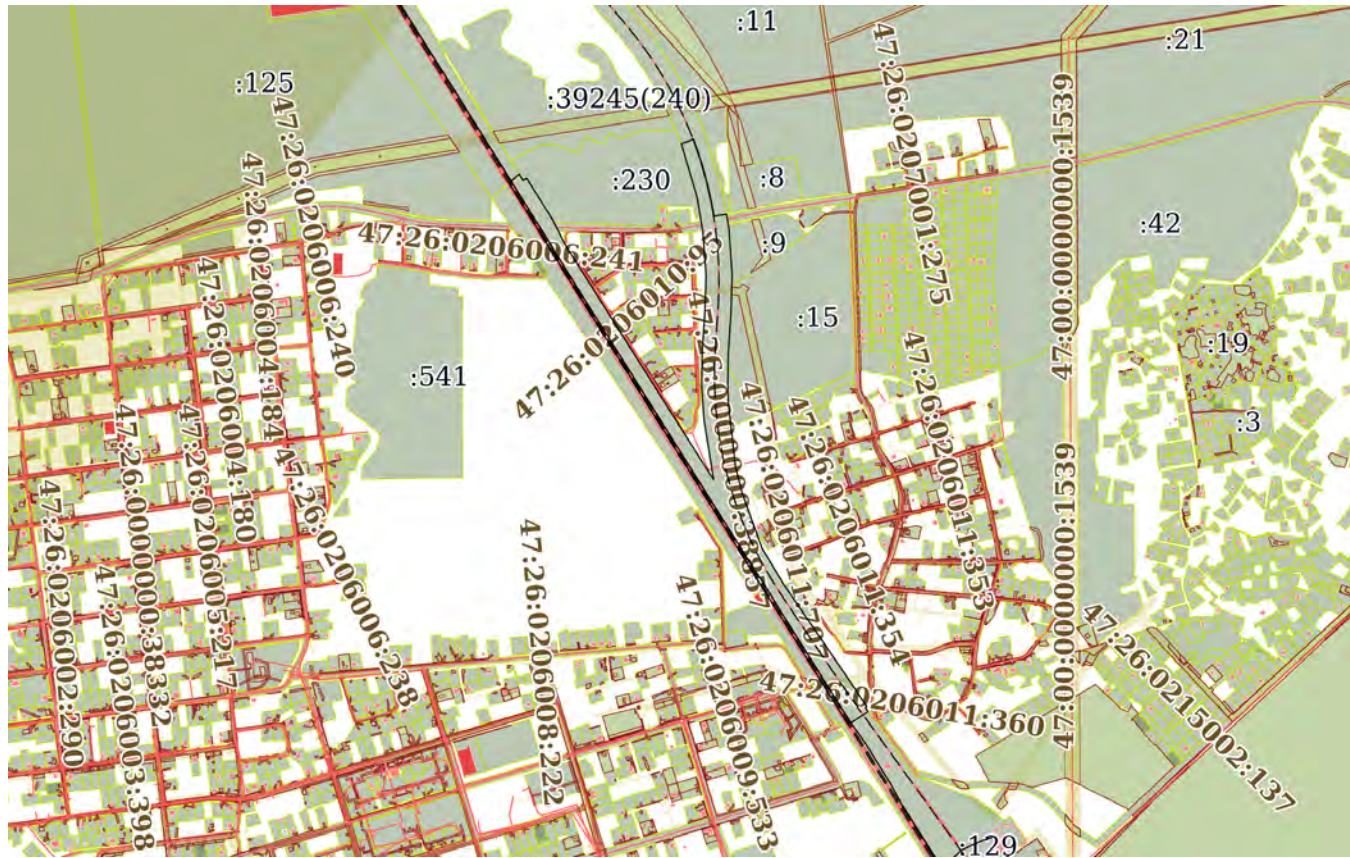
Всего разделов: 8

Всего листов выписки: 270

23.05.2023г. № КУВИ-001/2023-118914672

Кадастровый номер:

47:26:000000:1(Единое землепользование)



Масштаб 1:20000

Условные обозначения:

ДОКУМЕНТ ПОДПИСАН
ЭЛЕКТРОННОЙ ПОДПИСЬЮ

Сертификат: 3094В7974В3СА8Е1F07А347СFAD6FА78

Владелец: ФЕДЕРАЛЬНАЯ СЛУЖБА ГОСУДАРСТВЕННОЙ
РЕГИСТРАЦИИ, КАДАСТРА И КАРТОГРАФИИ
Действителен: с 17.05.2022 по 10.08.2023

ПОЛНОЕ НАИМЕНОВАНИЕ ДОЛЖНОСТИ

инициалы, фамилия

Земельный участок

вид объекта недвижимости

Лист № 6 раздела 3

Всего листов раздела 3: 74

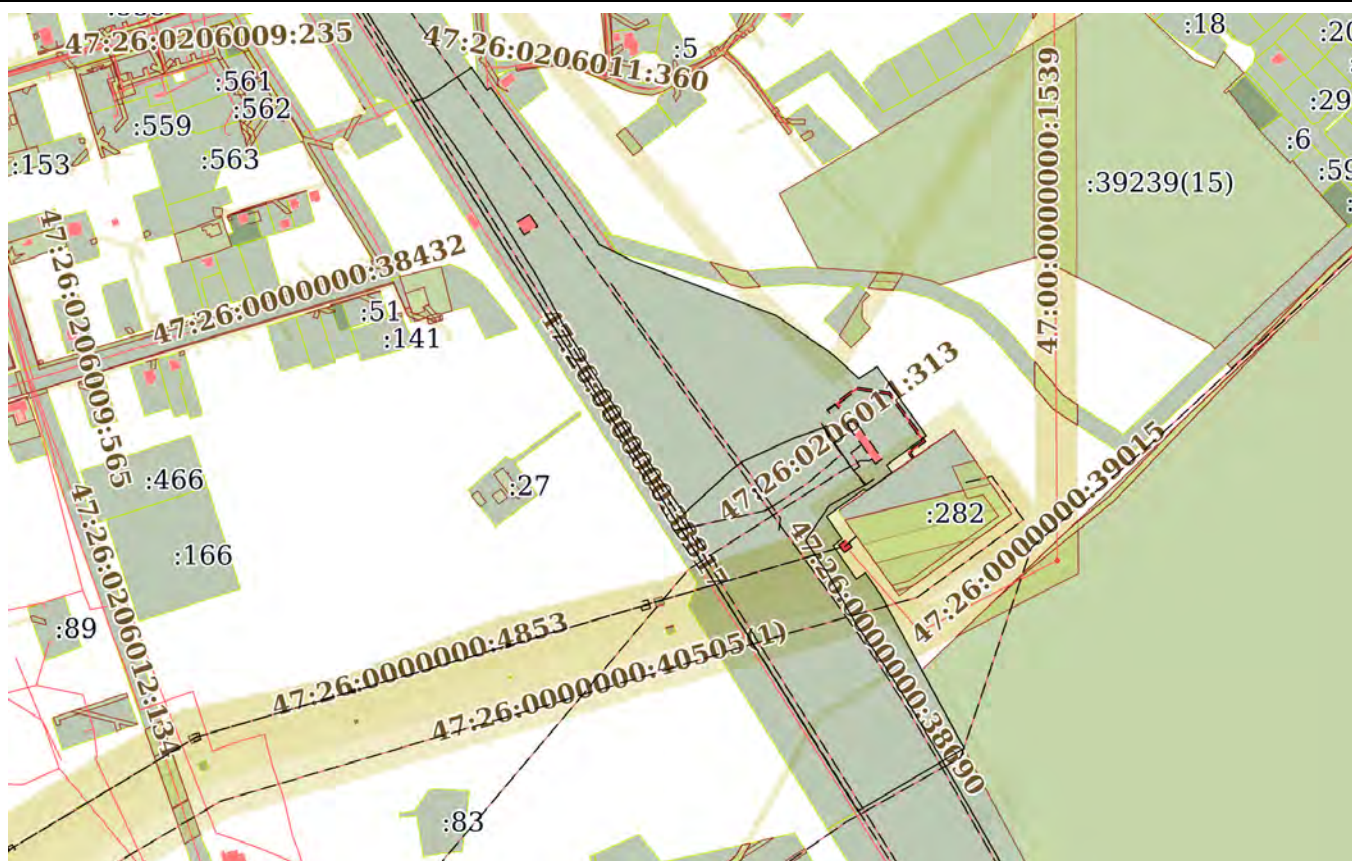
Всего разделов: 8

Всего листов выписки: 270

23.05.2023г. № КУВИ-001/2023-118914672

Кадастровый номер:

47:26:0000000:1(Единое землепользование)



Масштаб 1:7000

Условные обозначения:



ДОКУМЕНТ ПОДПИСАН
ЭЛЕКТРОННОЙ ПОДПИСЬЮ

Сертификат: 3094B7974B3CA8E1F07A347CFAD6FA78

Владелец: ФЕДЕРАЛЬНАЯ СЛУЖБА ГОСУДАРСТВЕННОЙ
РЕГИСТРАЦИИ, КАДАСТРА И КАРТОГРАФИИ
Действителен: с 17.05.2022 по 10.08.2023

полное наименование должности

инициалы, фамилия

Земельный участок

вид объекта недвижимости

Лист № 7 раздела 3

Всего листов раздела 3: 74

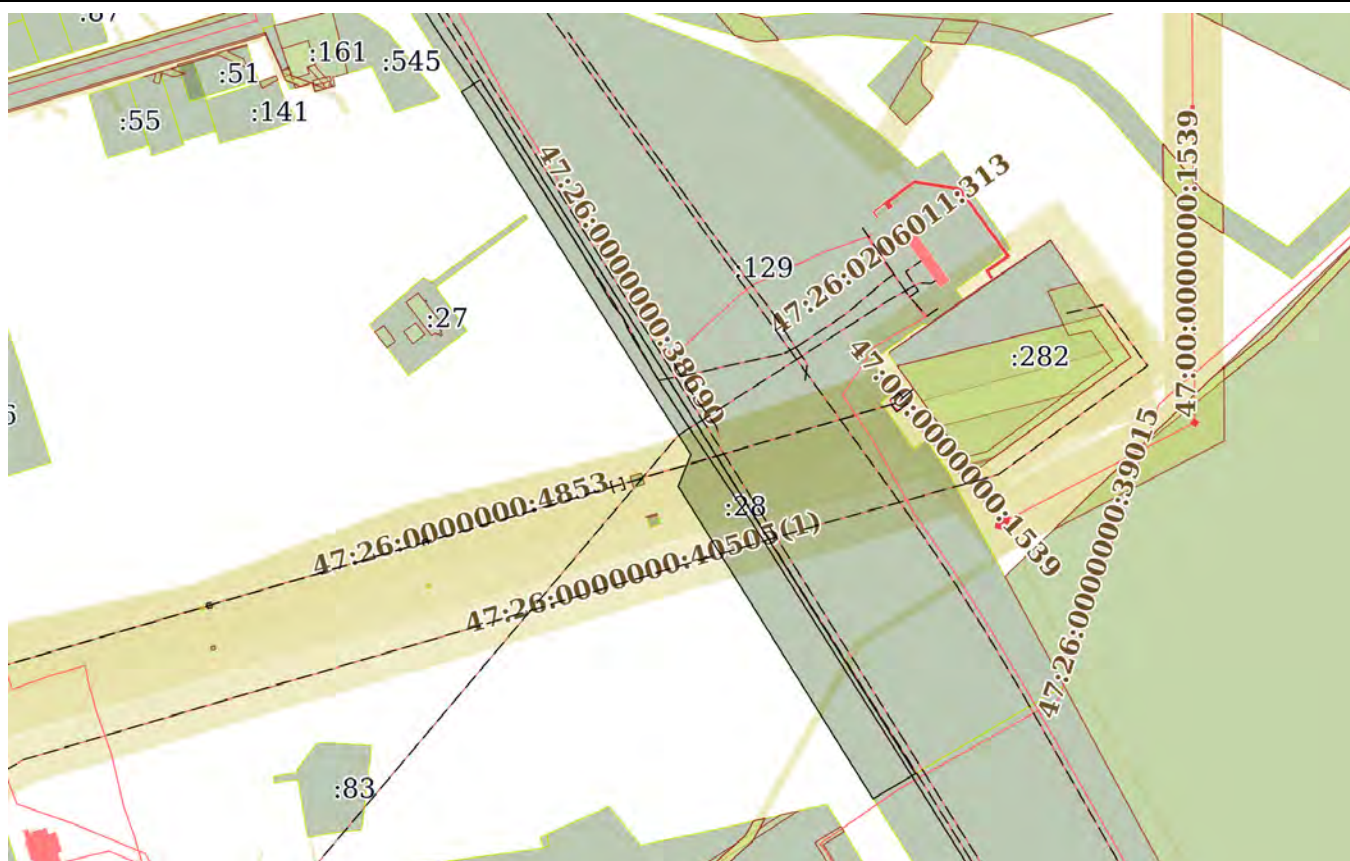
Всего разделов: 8

Всего листов выписки: 270

23.05.2023г. № КУВИ-001/2023-118914672

Кадастровый номер:

47:26:0000000:1(Единое землепользование)



Масштаб 1:5000

Условные обозначения:

ДОКУМЕНТ ПОДПИСАН
ЭЛЕКТРОННОЙ ПОДПИСЬЮ

Сертификат: 3094B7974B3CA8E1F07A347CFAD6FA78

Владелец: ФЕДЕРАЛЬНАЯ СЛУЖБА ГОСУДАРСТВЕННОЙ

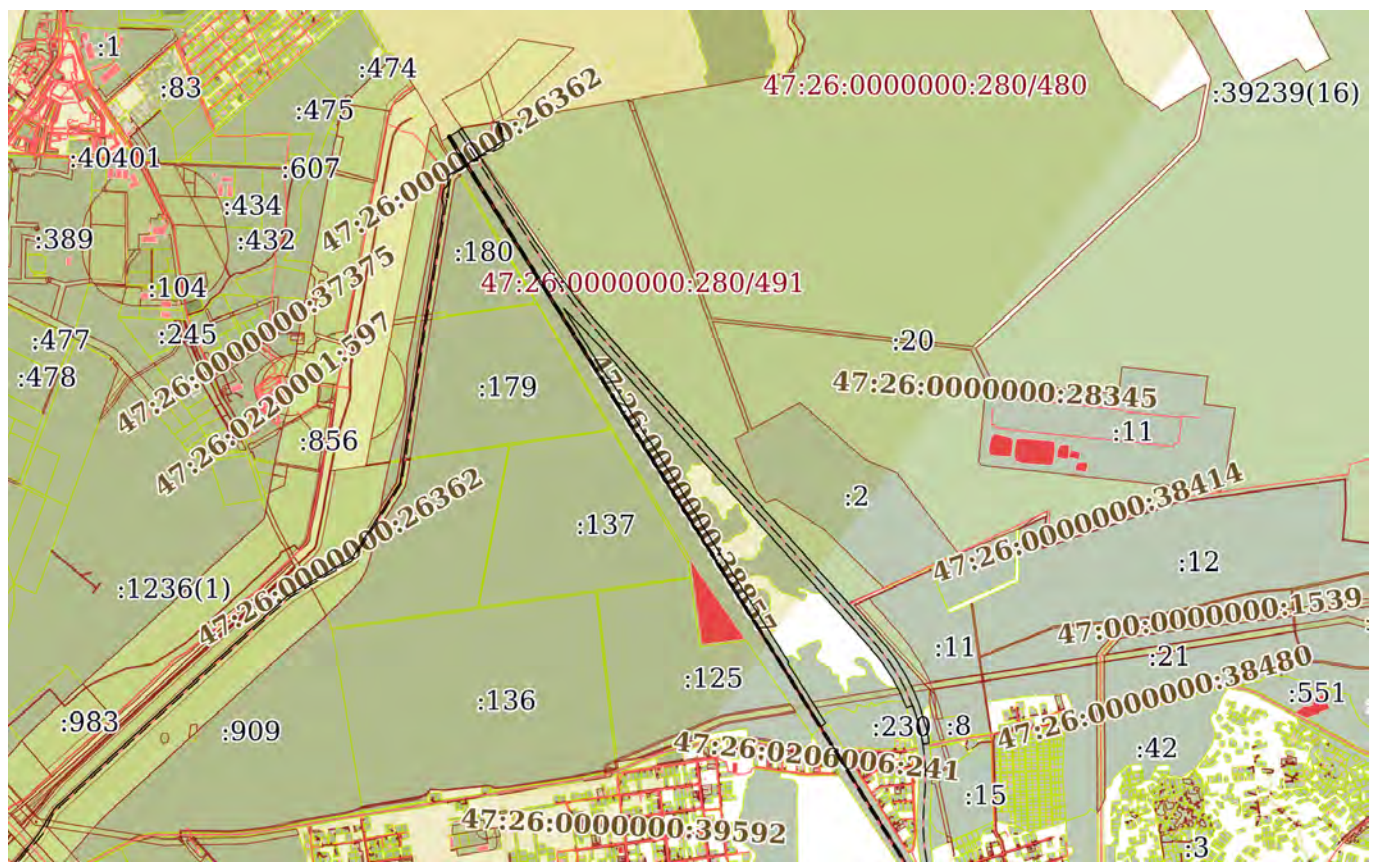
РЕГИСТРАЦИИ, КАДАСТРА И КАРТОГРАФИИ

Действителен: с 17.05.2022 по 10.08.2023

ПОЛНОЕ НАИМЕНОВАНИЕ ДОЛЖНОСТИ

инициалы, фамилия

Земельный участок			
вид объекта недвижимости			
Лист № 8 раздела 3	Всего листов раздела 3: 74	Всего разделов: 8	Всего листов выписки: 270
23.05.2023г. № КУВИ-001/2023-118914672			
Кадастровый номер:		47:26:0000000:1(Единое землепользование)	



Масштаб 1:40000

Условные обозначения:

	ДОКУМЕНТ ПОДПИСАН
	ЭЛЕКТРОННОЙ ПОДПИСЬЮ
	Сертификат: 3094В7974ВЗСА8Е1F07А347CFAD6FA78
	Владелец: ФЕДЕРАЛЬНАЯ СЛУЖБА ГОСУДАРСТВЕННОЙ РЕГИСТРАЦИИ, КАДАСТРА И КАРТОГРАФИИ Действителен: с 17.05.2022 по 10.08.2023

Полное наименование должности

Инициалы, фамилия

Земельный участок

вид объекта недвижимости

Лист № 9 раздела 3

Всего листов раздела 3: 74

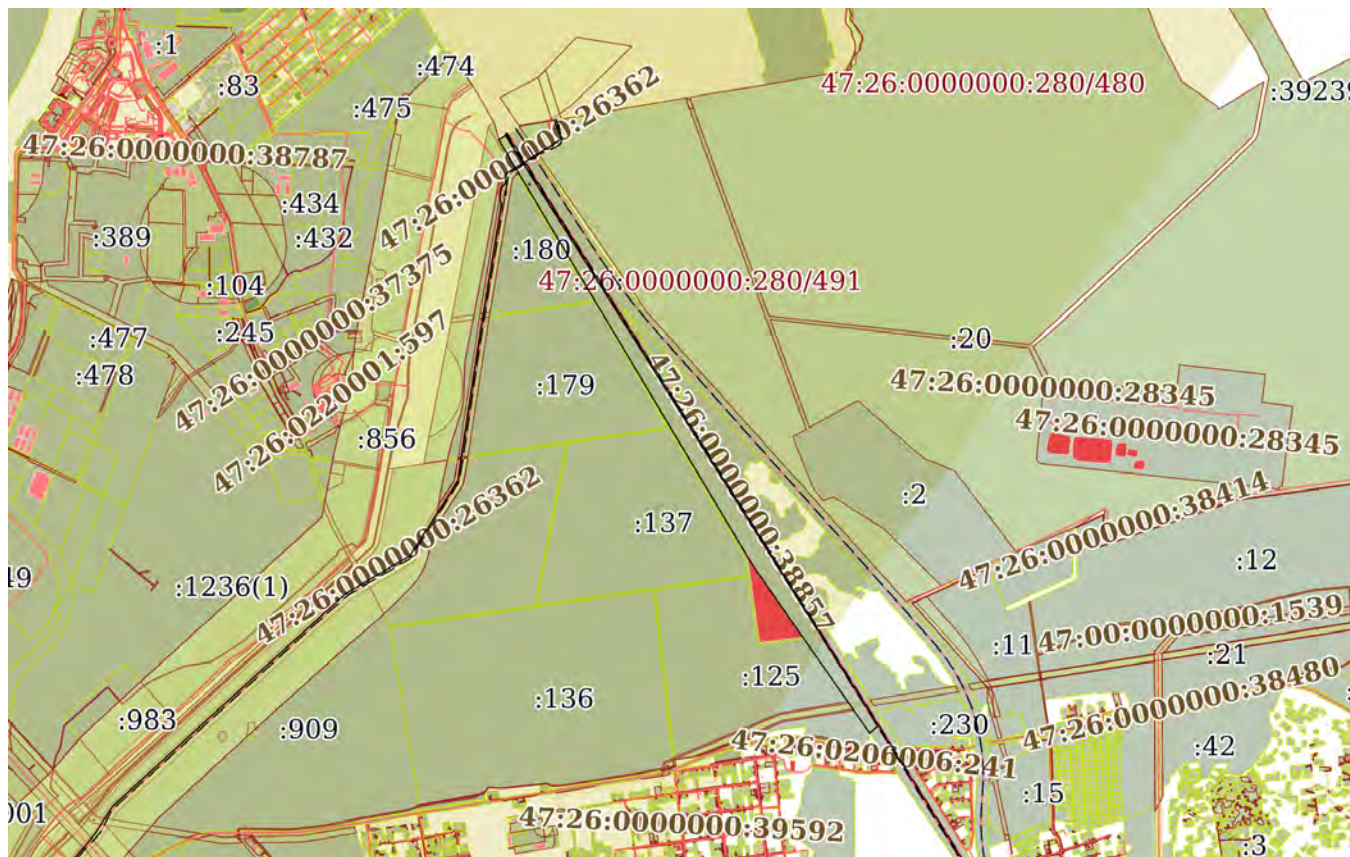
Всего разделов: 8

Всего листов выписки: 270

23.05.2023г. № КУВИ-001/2023-118914672

Кадастровый номер:

47:26:0000000:1(Единое землепользование)



Масштаб 1:40000

Условные обозначения:



ДОКУМЕНТ ПОДПИСАН
ЭЛЕКТРОННОЙ ПОДПИСЬЮ

Сертификат: 3094В7974ВЗСА8Е1F07А347CFAD6FA78

Владелец: ФЕДЕРАЛЬНАЯ СЛУЖБА ГОСУДАРСТВЕННОЙ
РЕГИСТРАЦИИ, КАДАСТРА И КАРТОГРАФИИ
Действителен: с 17.05.2022 по 10.08.2023

ПОЛНОЕ НАИМЕНОВАНИЕ ДОЛЖНОСТИ

инициалы, фамилия

Земельный участок
вид объекта недвижимости

Лист № 10 раздела 3

Всего листов раздела 3: 74

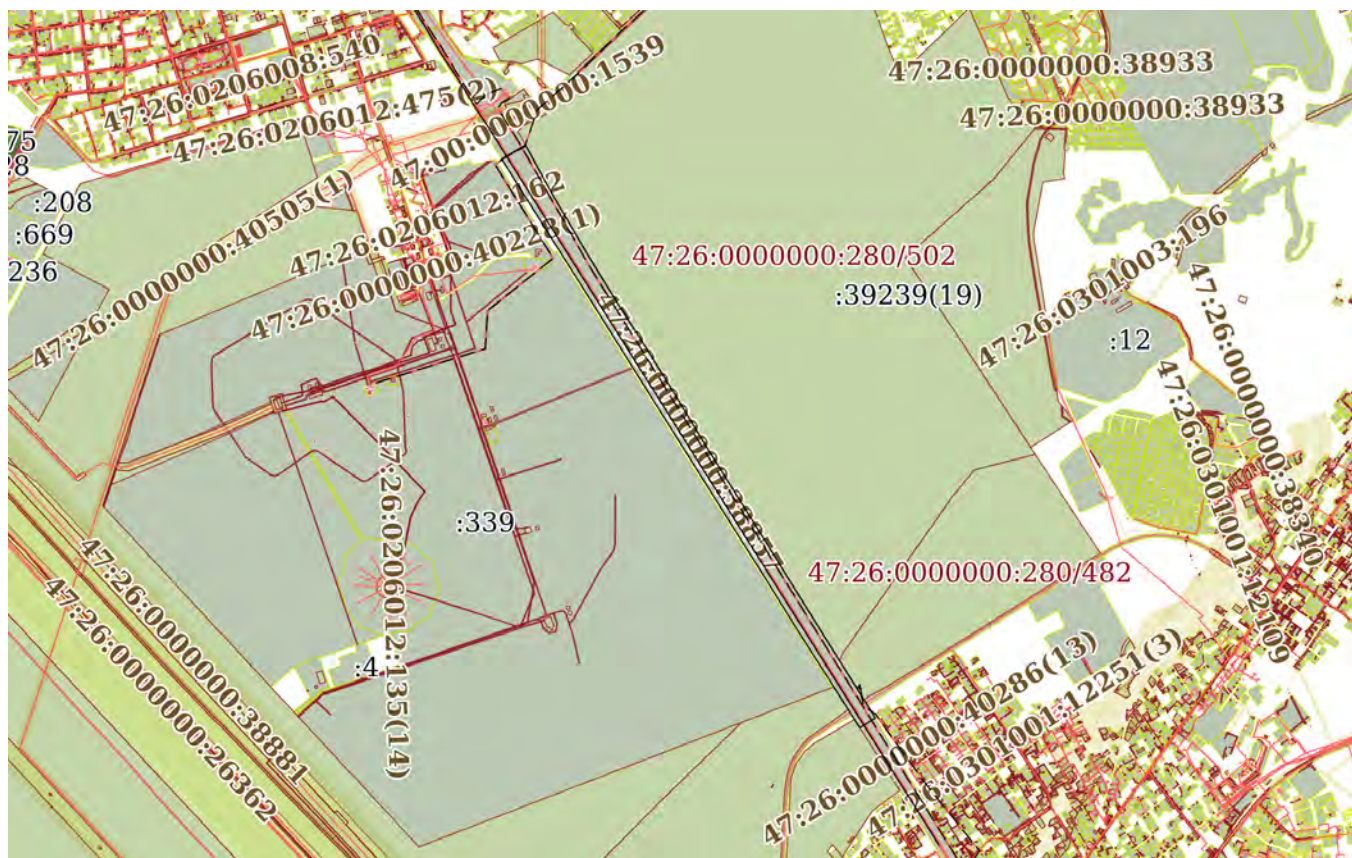
Всего разделов: 8

Всего листов выписки: 270

23.05.2023г. № КУВИ-001/2023-118914672

Кадастровый номер:

47:26:0000000:1(Единое землепользование)



Масштаб 1:40000

Условные обозначения:



ДОКУМЕНТ ПОДПИСАН
ЭЛЕКТРОННОЙ ПОДПИСЬЮ

Сертификат: 3094B7974B3CA8E1F07A347CFAD6FA78

Владелец: ФЕДЕРАЛЬНАЯ СЛУЖБА ГОСУДАРСТВЕННОЙ
РЕГИСТРАЦИИ, КАДАСТРА И КАРТОГРАФИИ
Действителен: с 17.05.2022 по 10.08.2023

полное наименование должности

инициалы, фамилия

Земельный участок

вид объекта недвижимости

Лист № 11 раздела 3

Всего листов раздела 3: 74

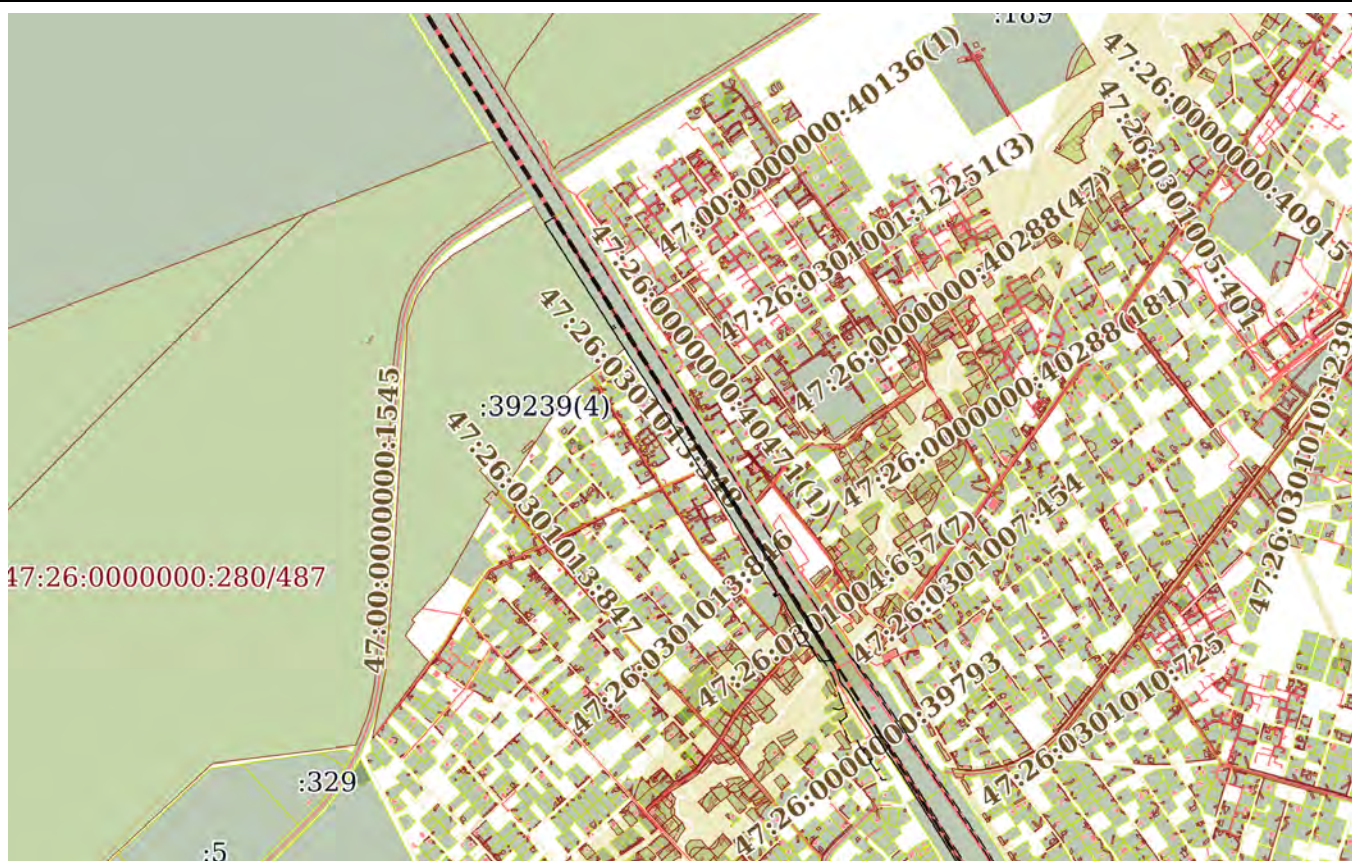
Всего разделов: 8

Всего листов выписки: 270

23.05.2023г. № КУВИ-001/2023-118914672

Кадастровый номер:

47:26:0000000:1(Единое землепользование)



Масштаб 1:20000

Условные обозначения:



ДОКУМЕНТ ПОДПИСАН
ЭЛЕКТРОННОЙ ПОДПИСЬЮ

Сертификат: 3094В7974ВЗСА8Е1F07А347CFAD6FA78

Владелец: ФЕДЕРАЛЬНАЯ СЛУЖБА ГОСУДАРСТВЕННОЙ
РЕГИСТРАЦИИ, КАДАСТРА И КАРТОГРАФИИ
Действителен: с 17.05.2022 по 10.08.2023

ПОЛНОЕ НАИМЕНОВАНИЕ ДОЛЖНОСТИ

инициалы, фамилия

Земельный участок
вид объекта недвижимости

Лист № 12 раздела 3

Всего листов раздела 3: 74

Всего разделов: 8

Всего листов выписки: 270

23.05.2023г. № КУВИ-001/2023-118914672

Кадастровый номер:

47:26:0000000:1(Единое землепользование)



Масштаб 1:4000

Условные обозначения:



ДОКУМЕНТ ПОДПИСАН
ЭЛЕКТРОННОЙ ПОДПИСЬЮ

Сертификат: 3094B7974B3CA8E1F07A347CFAD6FA78

Владелец: ФЕДЕРАЛЬНАЯ СЛУЖБА ГОСУДАРСТВЕННОЙ
РЕГИСТРАЦИИ, КАДАСТРА И КАРТОГРАФИИ
Действителен: с 17.05.2022 по 10.08.2023

ПОЛНОЕ НАИМЕНОВАНИЕ ДОЛЖНОСТИ

инициалы, фамилия

Земельный участок

вид объекта недвижимости

Лист № 13 раздела 3

Всего листов раздела 3: 74

Всего разделов: 8

Всего листов выписки: 270

23.05.2023г. № КУВИ-001/2023-118914672

Кадастровый номер:

47:26:0000000:1(Единое землепользование)



Масштаб 1:20000

Условные обозначения:

ДОКУМЕНТ ПОДПИСАН
ЭЛЕКТРОННОЙ ПОДПИСЬЮ

Сертификат: 3094В7974ВЗСА8Е1F07А347CFAD6FA78

Владелец: ФЕДЕРАЛЬНАЯ СЛУЖБА ГОСУДАРСТВЕННОЙ
РЕГИСТРАЦИИ, КАДАСТРА И КАРТОГРАФИИ
Действителен: с 17.05.2022 по 10.08.2023

ПОЛНОЕ НАИМЕНОВАНИЕ ДОЛЖНОСТИ

инициалы, фамилия

Земельный участок

вид объекта недвижимости

Лист № 14 раздела 3

Всего листов раздела 3: 74

Всего разделов: 8

Всего листов выписки: 270

23.05.2023г. № КУВИ-001/2023-118914672

Кадастровый номер:

47:26:0000000:1(Единое землепользование)



Масштаб 1:2000

Условные обозначения:

ДОКУМЕНТ ПОДПИСАН
ЭЛЕКТРОННОЙ ПОДПИСЬЮ

Сертификат: 3094B7974B3CA8E1F07A347CFAD6FA78

Владелец: ФЕДЕРАЛЬНАЯ СЛУЖБА ГОСУДАРСТВЕННОЙ
РЕГИСТРАЦИИ, КАДАСТРА И КАРТОГРАФИИ
Действителен: с 17.05.2022 по 10.08.2023

полное наименование должности

инициалы, фамилия

Земельный участок

вид объекта недвижимости

Лист № 15 раздела 3

Всего листов раздела 3: 74

Всего разделов: 8

Всего листов выписки: 270

23.05.2023г. № КУВИ-001/2023-118914672

Кадастровый номер:

47:26:0000000:1(Единое землепользование)



Масштаб 1:2000

Условные обозначения:

ДОКУМЕНТ ПОДПИСАН
ЭЛЕКТРОННОЙ ПОДПИСЬЮ

Сертификат: 3094В7974ВЗСА8Е1F07А347CFAD6FA78

Владелец: ФЕДЕРАЛЬНАЯ СЛУЖБА ГОСУДАРСТВЕННОЙ
РЕГИСТРАЦИИ, КАДАСТРА И КАРТОГРАФИИ
Действителен: с 17.05.2022 по 10.08.2023

полное наименование должности

инициалы, фамилия

Земельный участок

вид объекта недвижимости

Лист № 16 раздела 3

Всего листов раздела 3: 74

Всего разделов: 8

Всего листов выписки: 270

23.05.2023г. № КУВИ-001/2023-118914672

Кадастровый номер:

47:26:0000000:1(Единое землепользование)



Масштаб 1:2000

Условные обозначения:



ДОКУМЕНТ ПОДПИСАН
ЭЛЕКТРОННОЙ ПОДПИСЬЮ

Сертификат: 3094В7974ВЗСА8Е1F07А347CFAD6FA78

Владелец: ФЕДЕРАЛЬНАЯ СЛУЖБА ГОСУДАРСТВЕННОЙ
РЕГИСТРАЦИИ, КАДАСТРА И КАРТОГРАФИИ
Действителен: с 17.05.2022 по 10.08.2023

ПОЛНОЕ НАИМЕНОВАНИЕ ДОЛЖНОСТИ

инициалы, фамилия

Земельный участок
вид объекта недвижимости

Лист № 17 раздела 3

Всего листов раздела 3: 74

Всего разделов: 8

Всего листов выписки: 270

23.05.2023г. № КУВИ-001/2023-118914672

Кадастровый номер:

47:26:0000000:1(Единое землепользование)



Масштаб 1:3000

Условные обозначения:



ДОКУМЕНТ ПОДПИСАН
ЭЛЕКТРОННОЙ ПОДПИСЬЮ

Сертификат: 3094B7974B3CA8E1F07A347CFAD6FA78

Владелец: ФЕДЕРАЛЬНАЯ СЛУЖБА ГОСУДАРСТВЕННОЙ
РЕГИСТРАЦИИ, КАДАСТРА И КАРТОГРАФИИ
Действителен: с 17.05.2022 по 10.08.2023

ПОЛНОЕ НАИМЕНОВАНИЕ ДОЛЖНОСТИ

инициалы, фамилия

Земельный участок
вид объекта недвижимости

Лист № 18 раздела 3

Всего листов раздела 3: 74

Всего разделов: 8

Всего листов выписки: 270

23.05.2023г. № КУВИ-001/2023-118914672

Кадастровый номер:

47:26:0000000:1(Единое землепользование)



Масштаб 1:20000

Условные обозначения:



ДОКУМЕНТ ПОДПИСАН
ЭЛЕКТРОННОЙ ПОДПИСЬЮ

Сертификат: 3094B7974B3CA8E1F07A347CFAD6FA78

Владелец: ФЕДЕРАЛЬНАЯ СЛУЖБА ГОСУДАРСТВЕННОЙ
РЕГИСТРАЦИИ, КАДАСТРА И КАРТОГРАФИИ
Действителен: с 17.05.2022 по 10.08.2023

ПОЛНОЕ НАИМЕНОВАНИЕ ДОЛЖНОСТИ

инициалы, фамилия

Земельный участок

вид объекта недвижимости

Лист № 19 раздела 3

Всего листов раздела 3: 74

Всего разделов: 8

Всего листов выписки: 270

23.05.2023г. № КУВИ-001/2023-118914672

Кадастровый номер:

47:26:0000000:1(Единое землепользование)



Масштаб 1:2000

Условные обозначения:

ДОКУМЕНТ ПОДПИСАН
ЭЛЕКТРОННОЙ ПОДПИСЬЮ

Сертификат: 3094B7974B3CA8E1F07A347CFAD6FA78

Владелец: ФЕДЕРАЛЬНАЯ СЛУЖБА ГОСУДАРСТВЕННОЙ

РЕГИСТРАЦИИ, КАДАСТРА И КАРТОГРАФИИ

Действителен: с 17.05.2022 по 10.08.2023

полное наименование должности

инициалы, фамилия

Земельный участок

вид объекта недвижимости

Лист № 20 раздела 3

Всего листов раздела 3: 74

Всего разделов: 8

Всего листов выписки: 270

23.05.2023г. № КУВИ-001/2023-118914672

Кадастровый номер:

47:26:0000000:1(Единое землепользование)



Масштаб 1:5000

Условные обозначения:



ДОКУМЕНТ ПОДПИСАН
ЭЛЕКТРОННОЙ ПОДПИСЬЮ

Сертификат: 3094B7974B3CA8E1F07A347CFAD6FA78

Владелец: ФЕДЕРАЛЬНАЯ СЛУЖБА ГОСУДАРСТВЕННОЙ
РЕГИСТРАЦИИ, КАДАСТРА И КАРТОГРАФИИ
Действителен: с 17.05.2022 по 10.08.2023

полное наименование должности

инициалы, фамилия

Земельный участок
вид объекта недвижимости

Лист № 21 раздела 3

Всего листов раздела 3: 74

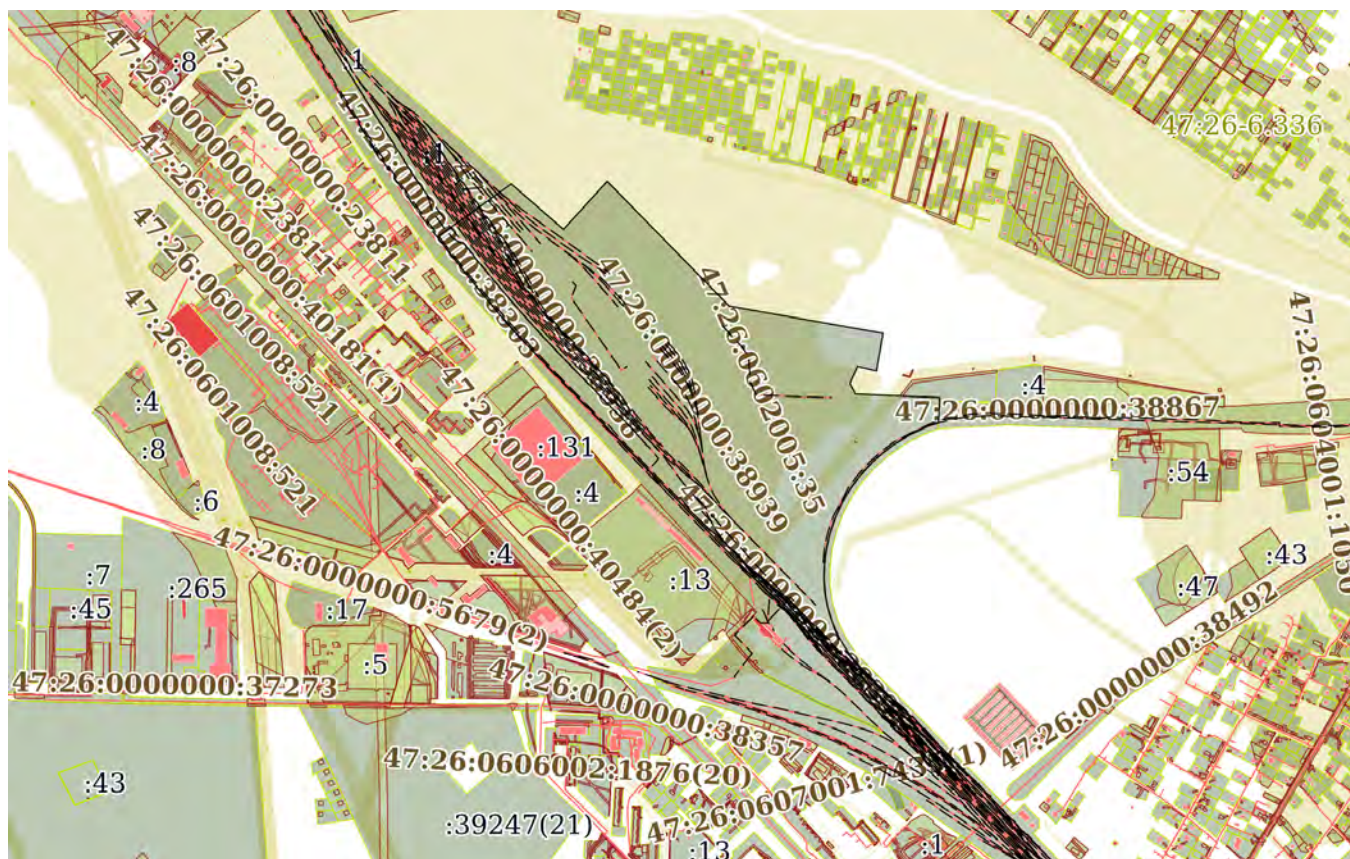
Всего разделов: 8

Всего листов выписки: 270

23.05.2023г. № КУВИ-001/2023-118914672

Кадастровый номер:

47:26:0000000:1(Единое землепользование)



Масштаб 1:20000

Условные обозначения:



ДОКУМЕНТ ПОДПИСАН
ЭЛЕКТРОННОЙ ПОДПИСЬЮ

Сертификат: 3094В7974ВЗСА8Е1F07А347СFAD6FA78

Владелец: ФЕДЕРАЛЬНАЯ СЛУЖБА ГОСУДАРСТВЕННОЙ
РЕГИСТРАЦИИ, КАДАСТРА И КАРТОГРАФИИ
Действителен: с 17.05.2022 по 10.08.2023

ПОЛНОЕ НАИМЕНОВАНИЕ ДОЛЖНОСТИ

инициалы, фамилия

Земельный участок
вид объекта недвижимости

Лист № 22 раздела 3

Всего листов раздела 3: 74

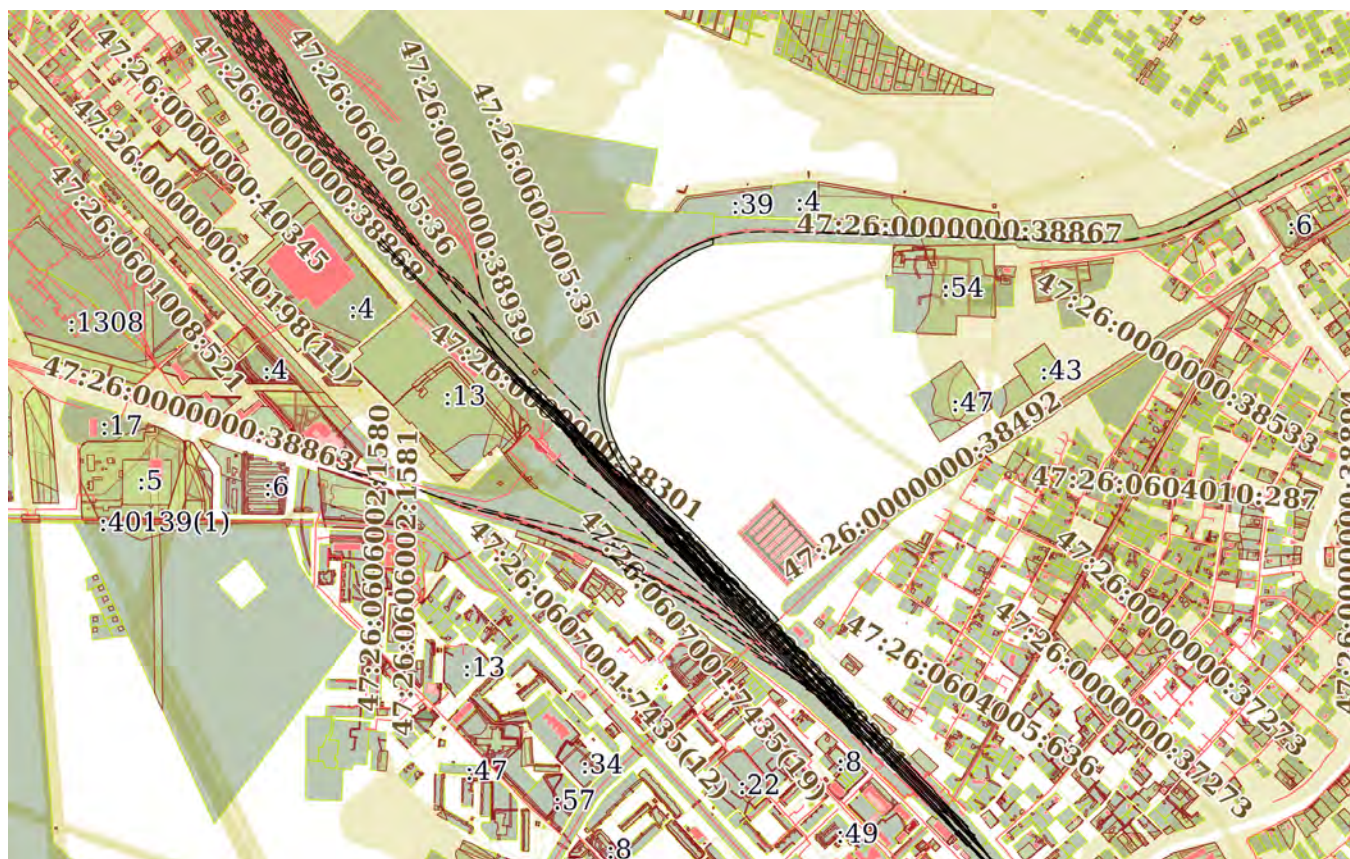
Всего разделов: 8

Всего листов выписки: 270

23.05.2023г. № КУВИ-001/2023-118914672

Кадастровый номер:

47:26:0000000:1(Единое землепользование)



Масштаб 1:20000

Условные обозначения:



ДОКУМЕНТ ПОДПИСАН
ЭЛЕКТРОННОЙ ПОДПИСЬЮ

Сертификат: 3094B7974B3CA8E1F07A347CFAD6FA78

Владелец: ФЕДЕРАЛЬНАЯ СЛУЖБА ГОСУДАРСТВЕННОЙ
РЕГИСТРАЦИИ, КАДАСТРА И КАРТОГРАФИИ
Действителен: с 17.05.2022 по 10.08.2023

ПОЛНОЕ НАИМЕНОВАНИЕ ДОЛЖНОСТИ

инициалы, фамилия

Земельный участок
вид объекта недвижимости

Лист № 23 раздела 3

Всего листов раздела 3: 74

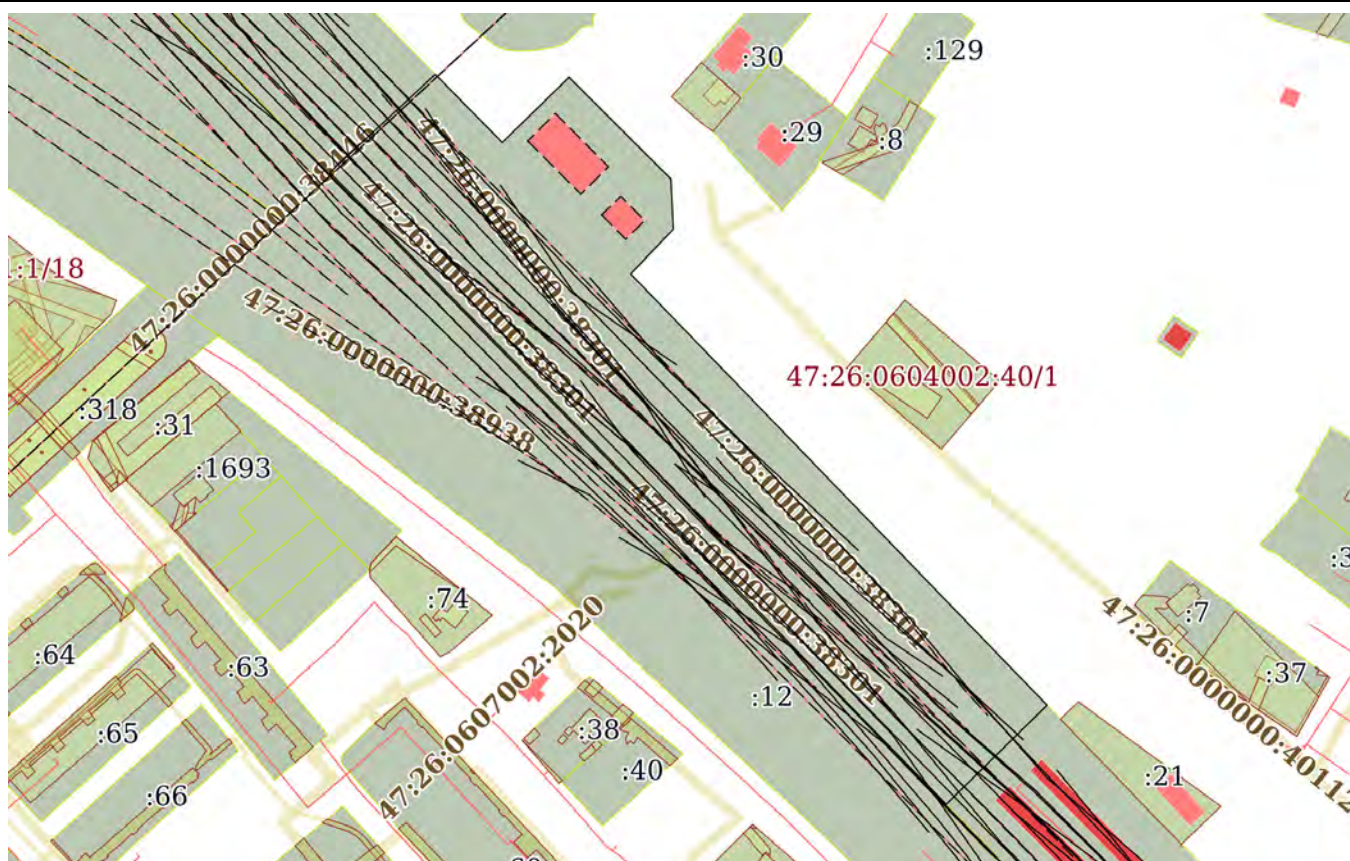
Всего разделов: 8

Всего листов выписки: 270

23.05.2023г. № КУВИ-001/2023-118914672

Кадастровый номер:

47:26:0000000:1(Единое землепользование)



Масштаб 1:3000

Условные обозначения:



ДОКУМЕНТ ПОДПИСАН
ЭЛЕКТРОННОЙ ПОДПИСЬЮ

Сертификат: 3094B7974B3CA8E1F07A347CFAD6FA78

Владелец: ФЕДЕРАЛЬНАЯ СЛУЖБА ГОСУДАРСТВЕННОЙ

РЕГИСТРАЦИИ, КАДАСТРА И КАРТОГРАФИИ

Действителен: с 17.05.2022 по 10.08.2023

полное наименование должности

инициалы, фамилия

Земельный участок
вид объекта недвижимости

Лист № 24 раздела 3

Всего листов раздела 3: 74

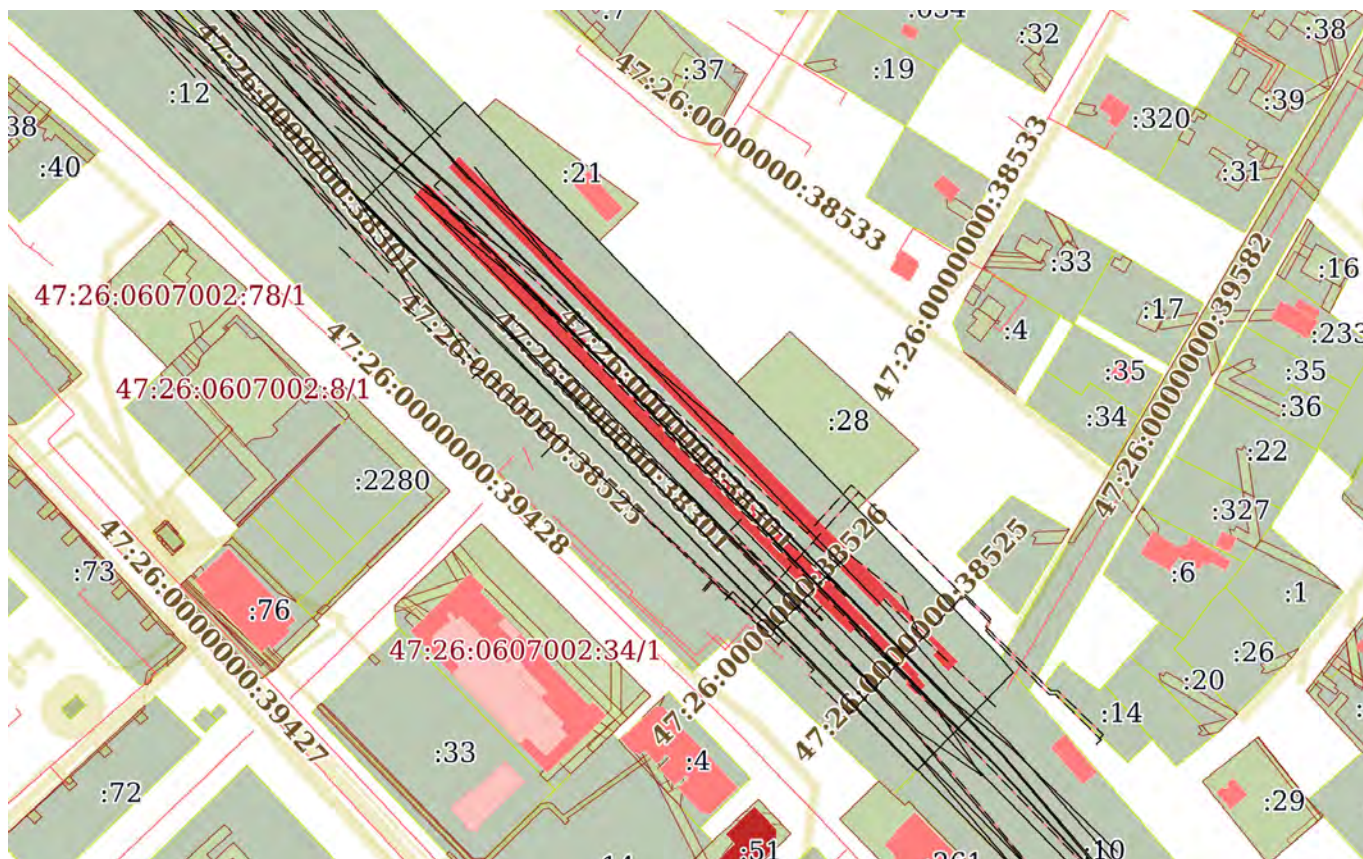
Всего разделов: 8

Всего листов выписки: 270

23.05.2023г. № КУВИ-001/2023-118914672

Кадастровый номер:

47:26:0000000:1(Единое землепользование)



Масштаб 1:3000

Условные обозначения:



ДОКУМЕНТ ПОДПИСАН
ЭЛЕКТРОННОЙ ПОДПИСЬЮ

Сертификат: 3094В7974ВЗСА8Е1F07А347CFAD6FA78

Владелец: ФЕДЕРАЛЬНАЯ СЛУЖБА ГОСУДАРСТВЕННОЙ
РЕГИСТРАЦИИ, КАДАСТРА И КАРТОГРАФИИ
Действителен: с 17.05.2022 по 10.08.2023

полное наименование должности

инициалы, фамилия

Земельный участок

вид объекта недвижимости

Лист № 25 раздела 3

Всего листов раздела 3: 74

Всего разделов: 8

Всего листов выписки: 270

23.05.2023г. № КУВИ-001/2023-118914672

Кадастровый номер:

47:26:0000000:1(Единое землепользование)



Масштаб 1:2000

Условные обозначения:

ДОКУМЕНТ ПОДПИСАН
ЭЛЕКТРОННОЙ ПОДПИСЬЮ

Сертификат: 3094B7974B3CA8E1F07A347CFAD6FA78

Владелец: ФЕДЕРАЛЬНАЯ СЛУЖБА ГОСУДАРСТВЕННОЙ

РЕГИСТРАЦИИ, КАДАСТРА И КАРТОГРАФИИ

Действителен: с 17.05.2022 по 10.08.2023

ПОЛНОЕ НАИМЕНОВАНИЕ ДОЛЖНОСТИ

инициалы, фамилия

Земельный участок

вид объекта недвижимости

Лист № 26 раздела 3

Всего листов раздела 3: 74

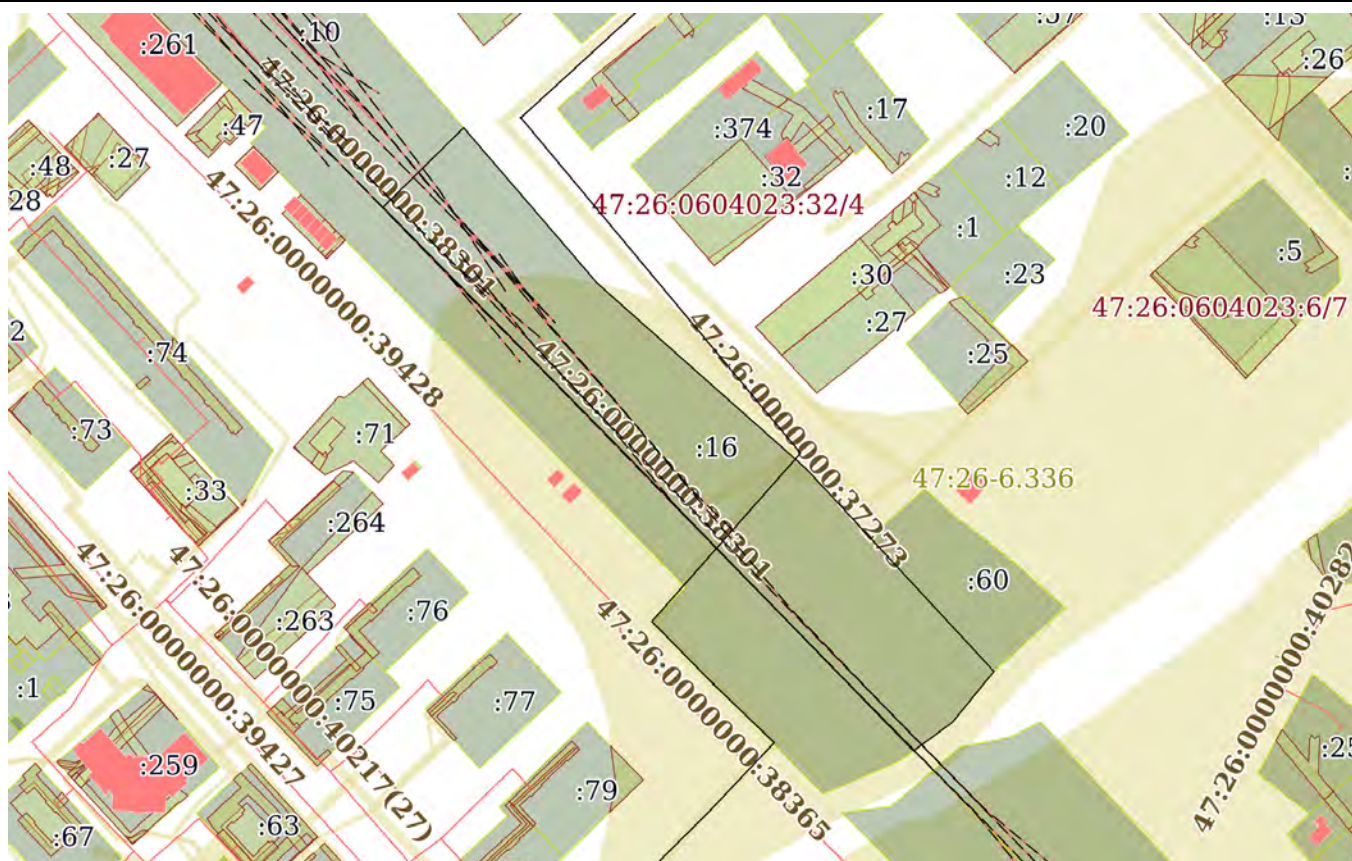
Всего разделов: 8

Всего листов выписки: 270

23.05.2023г. № КУВИ-001/2023-118914672

Кадастровый номер:

47:26:0000000:1(Единое землепользование)



Масштаб 1:3000

Условные обозначения:



ДОКУМЕНТ ПОДПИСАН
ЭЛЕКТРОННОЙ ПОДПИСЬЮ

Сертификат: 3094B7974B3CA8E1F07A347CFAD6FA78

Владелец: ФЕДЕРАЛЬНАЯ СЛУЖБА ГОСУДАРСТВЕННОЙ
РЕГИСТРАЦИИ, КАДАСТРА И КАРТОГРАФИИ
Действителен: с 17.05.2022 по 10.08.2023

полное наименование должности

инициалы, фамилия

Земельный участок
вид объекта недвижимости

Лист № 27 раздела 3

Всего листов раздела 3: 74

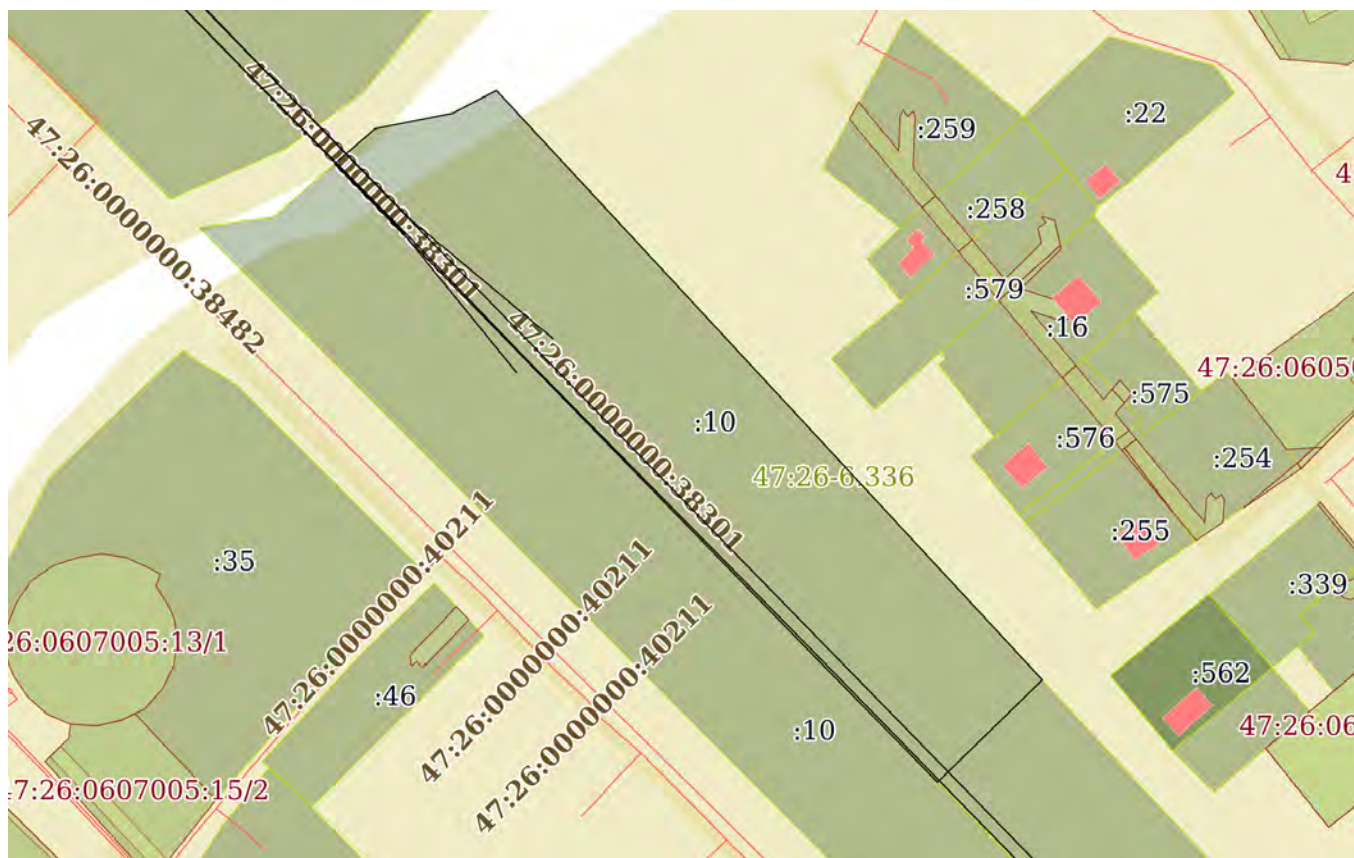
Всего разделов: 8

Всего листов выписки: 270

23.05.2023г. № КУВИ-001/2023-118914672

Кадастровый номер:

47:26:0000000:1(Единое землепользование)



Масштаб 1:2000

Условные обозначения:



ДОКУМЕНТ ПОДПИСАН
ЭЛЕКТРОННОЙ ПОДПИСЬЮ

Сертификат: 3094B7974B3CA8E1F07A347CFAD6FA78

Владелец: ФЕДЕРАЛЬНАЯ СЛУЖБА ГОСУДАРСТВЕННОЙ
РЕГИСТРАЦИИ, КАДАСТРА И КАРТОГРАФИИ
Действителен: с 17.05.2022 по 10.08.2023

полное наименование должности

инициалы, фамилия

Земельный участок

вид объекта недвижимости

Лист № 28 раздела 3

Всего листов раздела 3: 74

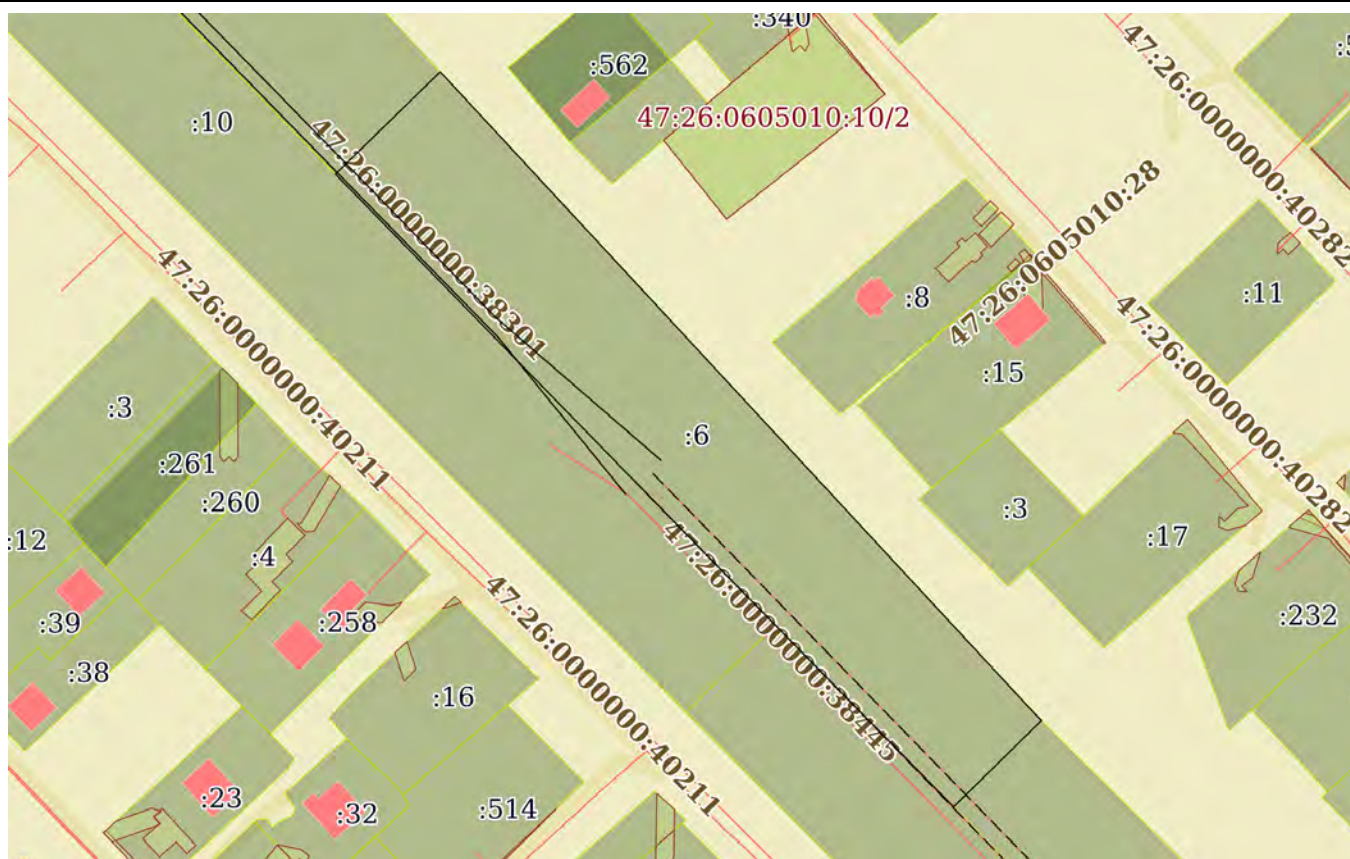
Всего разделов: 8

Всего листов выписки: 270

23.05.2023г. № КУВИ-001/2023-118914672

Кадастровый номер:

47:26:0000000:1(Единое землепользование)



Масштаб 1:2000

Условные обозначения:



ДОКУМЕНТ ПОДПИСАН
ЭЛЕКТРОННОЙ ПОДПИСЬЮ

Сертификат: 3094B7974B3CA8E1F07A347CFAD6FA78

Владелец: ФЕДЕРАЛЬНАЯ СЛУЖБА ГОСУДАРСТВЕННОЙ
РЕГИСТРАЦИИ, КАДАСТРА И КАРТОГРАФИИ
Действителен: с 17.05.2022 по 10.08.2023

полное наименование должности

инициалы, фамилия

Земельный участок

вид объекта недвижимости

Лист № 29 раздела 3

Всего листов раздела 3: 74

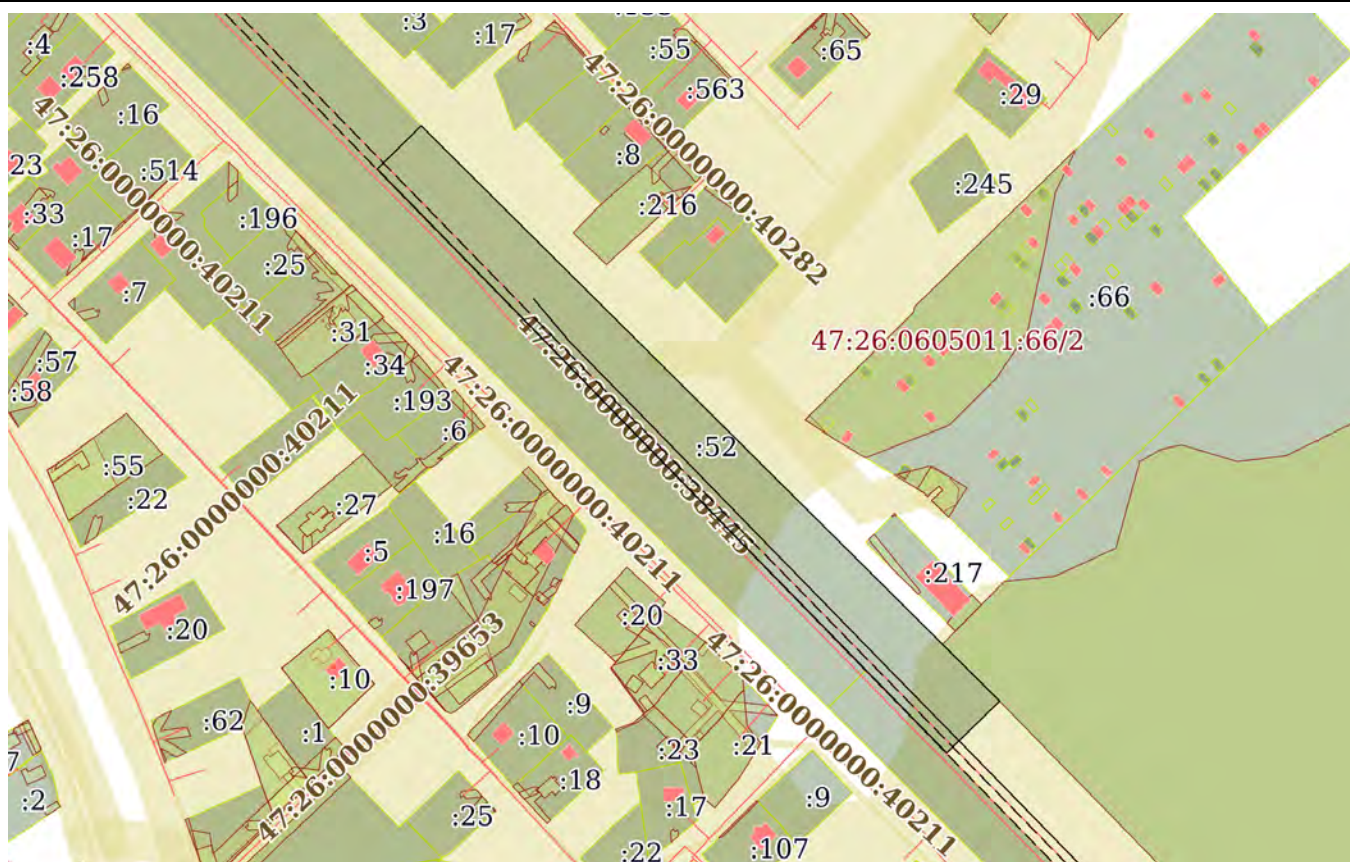
Всего разделов: 8

Всего листов выписки: 270

23.05.2023г. № КУВИ-001/2023-118914672

Кадастровый номер:

47:26:0000000:1(Единое землепользование)



Масштаб 1:4000

Условные обозначения:



ДОКУМЕНТ ПОДПИСАН
ЭЛЕКТРОННОЙ ПОДПИСЬЮ

Сертификат: 3094B7974B3CA8E1F07A347CFAD6FA78

Владелец: ФЕДЕРАЛЬНАЯ СЛУЖБА ГОСУДАРСТВЕННОЙ
РЕГИСТРАЦИИ, КАДАСТРА И КАРТОГРАФИИ
Действителен: с 17.05.2022 по 10.08.2023

полное наименование должности

инициалы, фамилия

Земельный участок
вид объекта недвижимости

Лист № 30 раздела 3

Всего листов раздела 3: 74

Всего разделов: 8

Всего листов выписки: 270

23.05.2023г. № КУВИ-001/2023-118914672

Кадастровый номер:

47:26:0000000:1(Единое землепользование)



Масштаб 1:6000

Условные обозначения:



ДОКУМЕНТ ПОДПИСАН
ЭЛЕКТРОННОЙ ПОДПИСЬЮ

Сертификат: 3094В7974ВЗСА8Е1F07А347CFAD6FA78

Владелец: ФЕДЕРАЛЬНАЯ СЛУЖБА ГОСУДАРСТВЕННОЙ
РЕГИСТРАЦИИ, КАДАСТРА И КАРТОГРАФИИ
Действителен: с 17.05.2022 по 10.08.2023

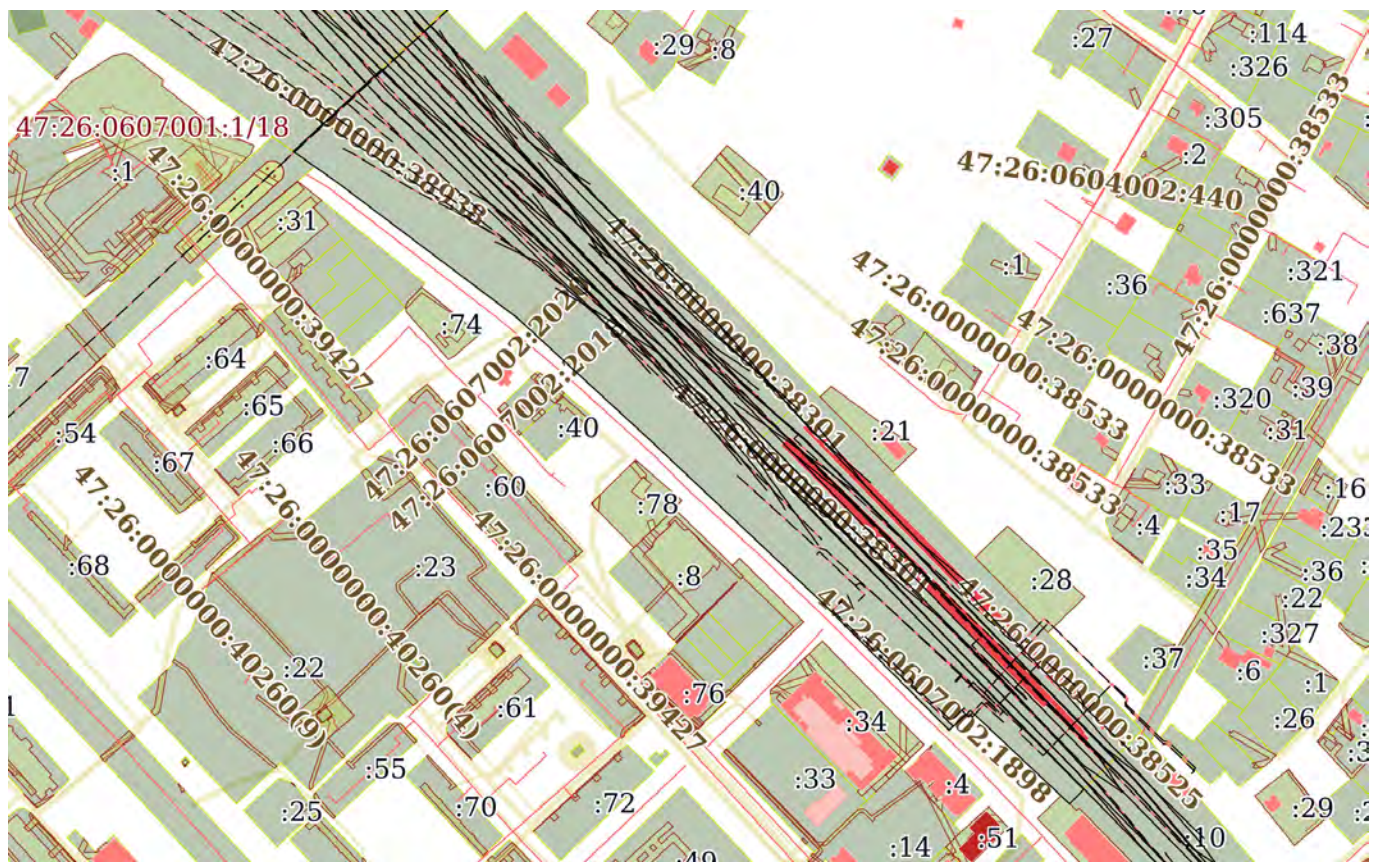
полное наименование должности

инициалы, фамилия


Земельный участок			
вид объекта недвижимости			
Лист № 31 раздела 3	Всего листов раздела 3: 74	Всего разделов: 8	Всего листов выписки: 270

23.05.2023г. № КУВИ-001/2023-118914672

Кадастровый номер: 47:26:0000000:1(Единое землепользование)



Масштаб 1:5000 Условные обозначения:



ДОКУМЕНТ ПОДПИСАН
ЭЛЕКТРОННОЙ ПОДПИСЬЮ

Сертификат: 3094В7974ВЗСА8Е1F07А347СFAD6FA78
Владелец: ФЕДЕРАЛЬНАЯ СЛУЖБА ГОСУДАРСТВЕННОЙ
РЕГИСТРАЦИИ, КАДАСТРА И КАРТОГРАФИИ
Действителен: с 17.05.2022 по 10.08.2023

ПОЛНОЕ НАИМЕНОВАНИЕ ДОЛЖНОСТИ		инициалы, фамилия
-------------------------------	--	-------------------

Земельный участок
вид объекта недвижимости

Лист № 32 раздела 3

Всего листов раздела 3: 74

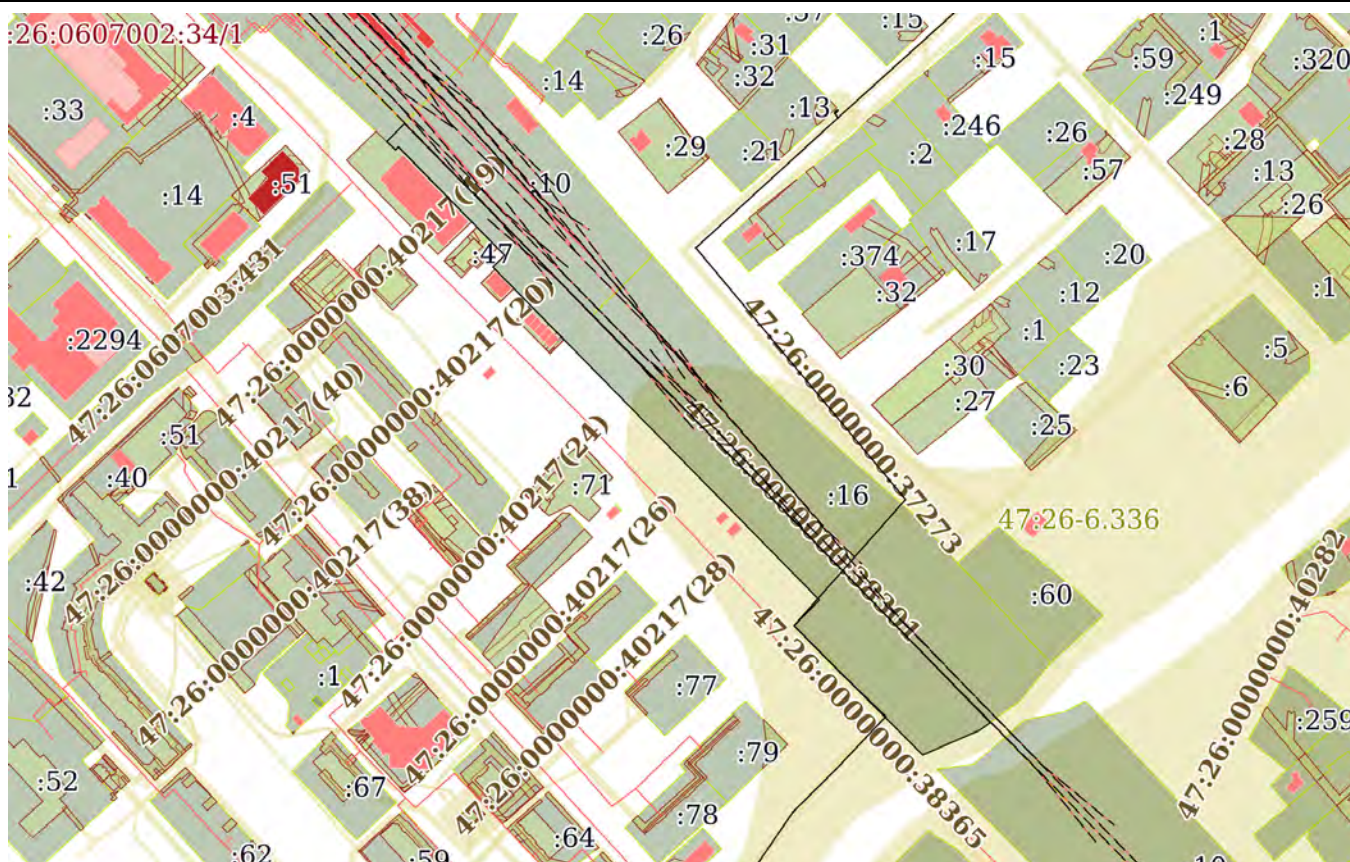
Всего разделов: 8

Всего листов выписки: 270

23.05.2023г. № КУВИ-001/2023-118914672

Кадастровый номер:

47:26:0000000:1(Единое землепользование)



Масштаб 1:4000

Условные обозначения:



ДОКУМЕНТ ПОДПИСАН
ЭЛЕКТРОННОЙ ПОДПИСЬЮ

Сертификат: 3094B7974B3CA8E1F07A347CFAD6FA78

Владелец: ФЕДЕРАЛЬНАЯ СЛУЖБА ГОСУДАРСТВЕННОЙ
РЕГИСТРАЦИИ, КАДАСТРА И КАРТОГРАФИИ
Действителен: с 17.05.2022 по 10.08.2023

ПОЛНОЕ НАИМЕНОВАНИЕ ДОЛЖНОСТИ

инициалы, фамилия

Земельный участок

вид объекта недвижимости

Лист № 33 раздела 3

Всего листов раздела 3: 74

Всего разделов: 8

Всего листов выписки: 270

23.05.2023г. № КУВИ-001/2023-118914672

Кадастровый номер:

47:26:0000000:1(Единое землепользование)



Масштаб 1:3000

Условные обозначения:



ДОКУМЕНТ ПОДПИСАН
ЭЛЕКТРОННОЙ ПОДПИСЬЮ

Сертификат: 3094В7974ВЗСА8Е1F07А347СFAD6FА78

Владелец: ФЕДЕРАЛЬНАЯ СЛУЖБА ГОСУДАРСТВЕННОЙ
РЕГИСТРАЦИИ, КАДАСТРА И КАРТОГРАФИИ
Действителен: с 17.05.2022 по 10.08.2023

ПОЛНОЕ НАИМЕНОВАНИЕ ДОЛЖНОСТИ

инициалы, фамилия

Земельный участок

вид объекта недвижимости

Лист № 34 раздела 3

Всего листов раздела 3: 74

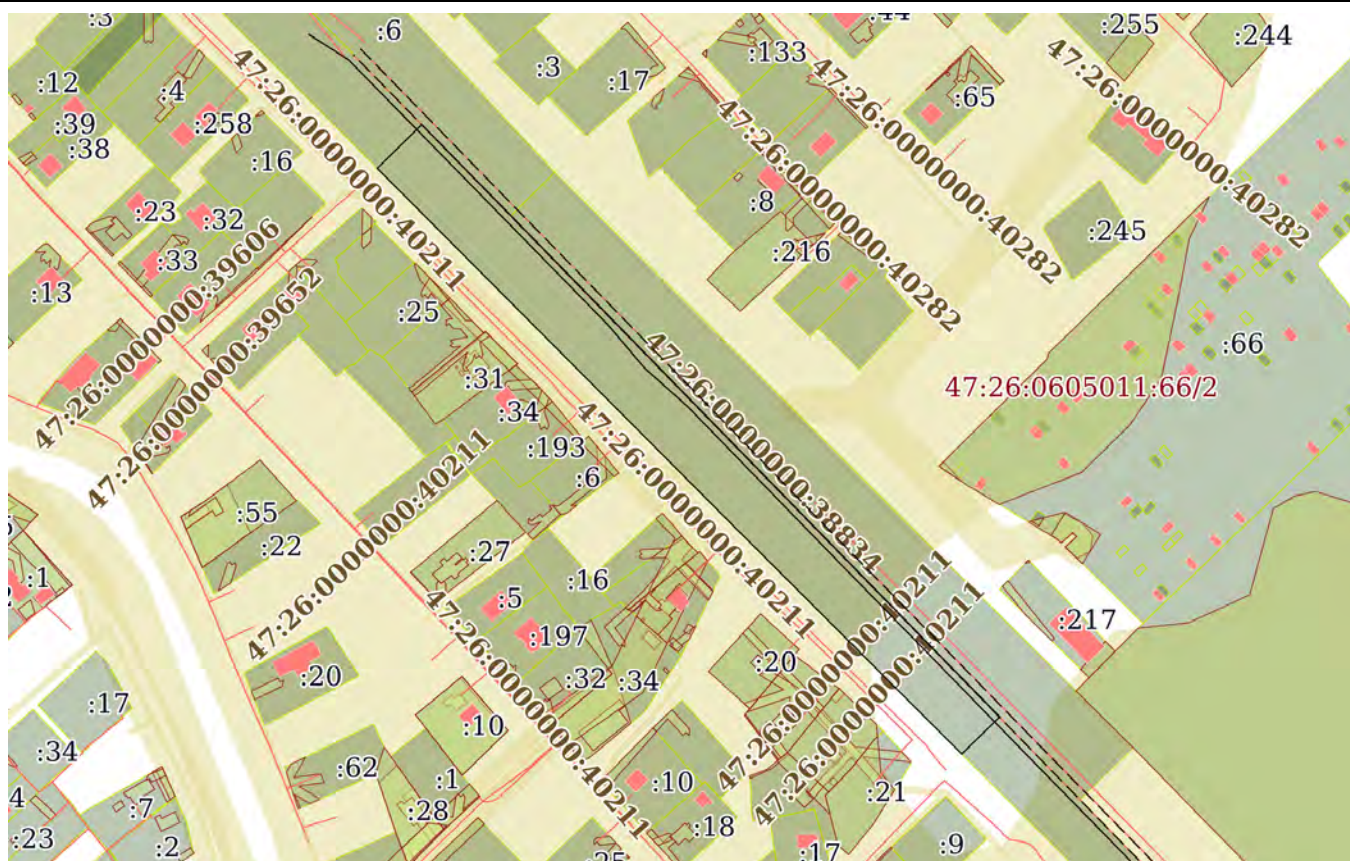
Всего разделов: 8

Всего листов выписки: 270

23.05.2023г. № КУВИ-001/2023-118914672

Кадастровый номер:

47:26:0000000:1(Единое землепользование)



Масштаб 1:4000

Условные обозначения:



ДОКУМЕНТ ПОДПИСАН
ЭЛЕКТРОННОЙ ПОДПИСЬЮ

Сертификат: 3094B7974B3CA8E1F07A347CFAD6FA78

Владелец: ФЕДЕРАЛЬНАЯ СЛУЖБА ГОСУДАРСТВЕННОЙ
РЕГИСТРАЦИИ, КАДАСТРА И КАРТОГРАФИИ
Действителен: с 17.05.2022 по 10.08.2023

полное наименование должности

инициалы, фамилия

Земельный участок

вид объекта недвижимости

Лист № 35 раздела 3

Всего листов раздела 3: 74

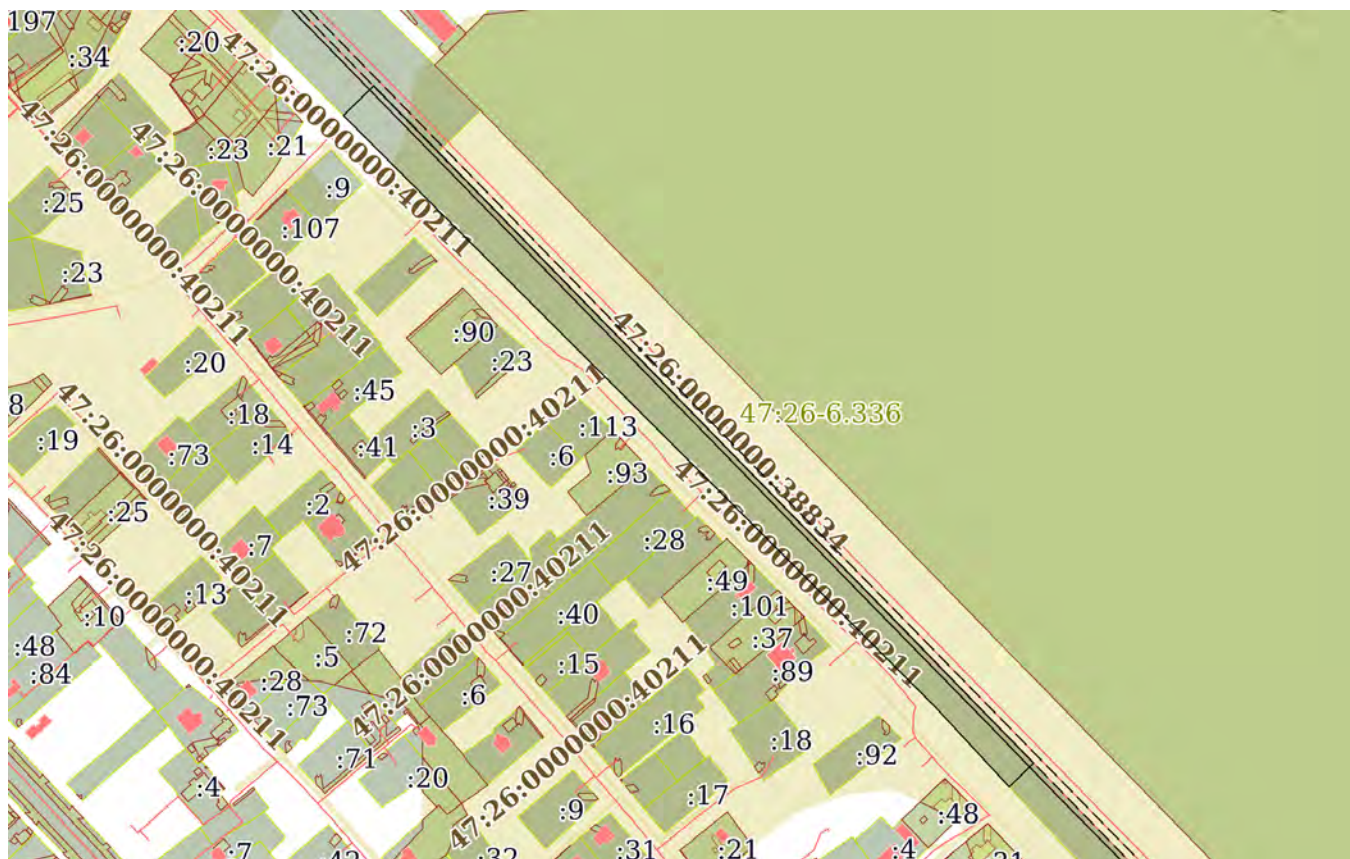
Всего разделов: 8

Всего листов выписки: 270

23.05.2023г. № КУВИ-001/2023-118914672

Кадастровый номер:

47:26:0000000:1(Единое землепользование)



Масштаб 1:5000

Условные обозначения:



ДОКУМЕНТ ПОДПИСАН
ЭЛЕКТРОННОЙ ПОДПИСЬЮ

Сертификат: 3094В7974ВЗСА8Е1F07А347СFAD6FA78

Владелец: ФЕДЕРАЛЬНАЯ СЛУЖБА ГОСУДАРСТВЕННОЙ
РЕГИСТРАЦИИ, КАДАСТРА И КАРТОГРАФИИ
Действителен: с 17.05.2022 по 10.08.2023

полное наименование должности

инициалы, фамилия

Земельный участок

вид объекта недвижимости

Лист № 36 раздела 3

Всего листов раздела 3: 74

Всего разделов: 8

Всего листов выписки: 270

23.05.2023г. № КУВИ-001/2023-118914672

Кадастровый номер:

47:26:0000000:1(Единое землепользование)



Масштаб 1:3000

Условные обозначения:



ДОКУМЕНТ ПОДПИСАН
ЭЛЕКТРОННОЙ ПОДПИСЬЮ

Сертификат: 3094B7974B3CA8E1F07A347CFAD6FA78

Владелец: ФЕДЕРАЛЬНАЯ СЛУЖБА ГОСУДАРСТВЕННОЙ
РЕГИСТРАЦИИ, КАДАСТРА И КАРТОГРАФИИ
Действителен: с 17.05.2022 по 10.08.2023

полное наименование должности

инициалы, фамилия

Земельный участок
вид объекта недвижимости

Лист № 37 раздела 3

Всего листов раздела 3: 74

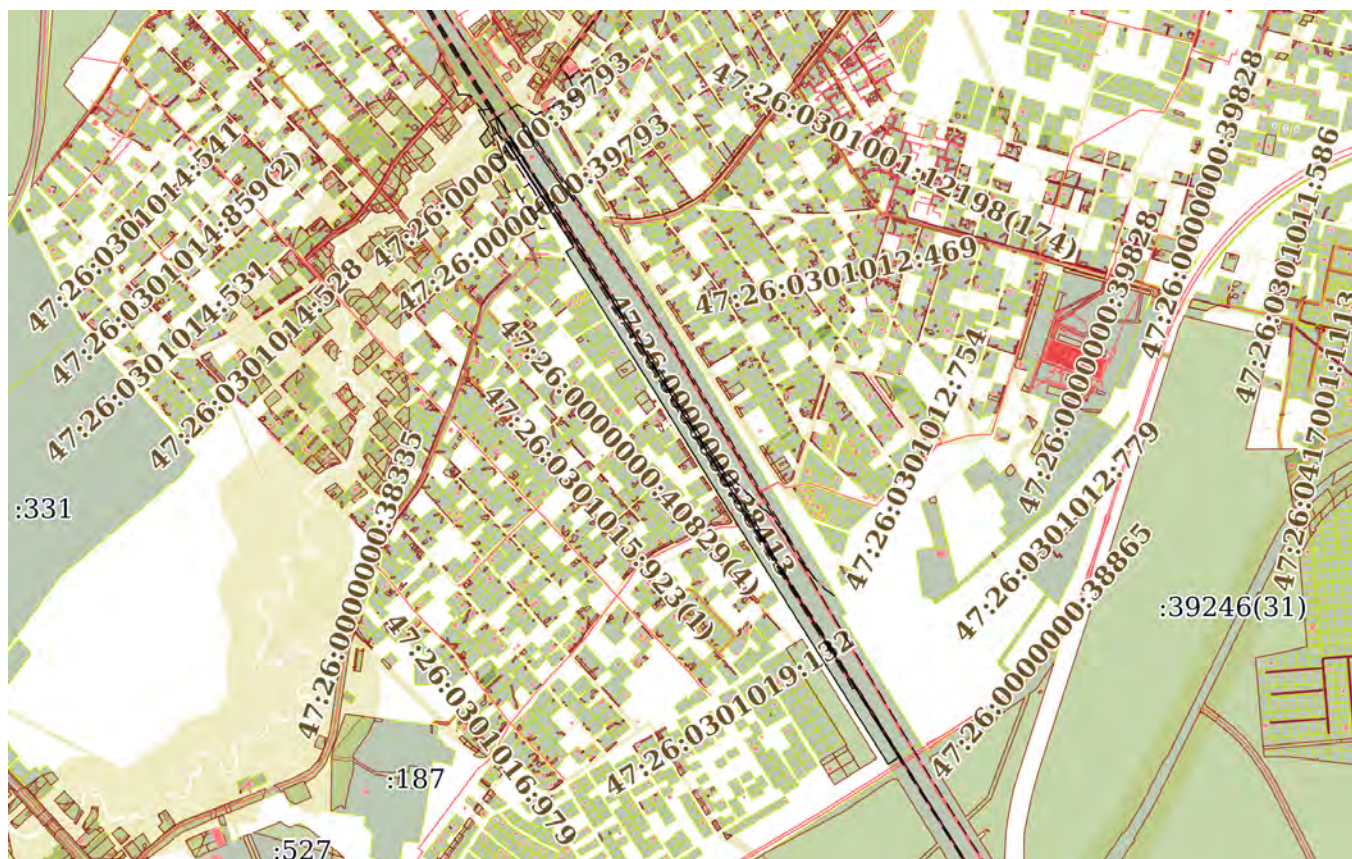
Всего разделов: 8

Всего листов выписки: 270

23.05.2023г. № КУВИ-001/2023-118914672

Кадастровый номер:

47:26:0000000:1(Единое землепользование)



Масштаб 1:20000

Условные обозначения:



ДОКУМЕНТ ПОДПИСАН
ЭЛЕКТРОННОЙ ПОДПИСЬЮ

Сертификат: 3094B7974B3CA8E1F07A347CFAD6FA78

Владелец: ФЕДЕРАЛЬНАЯ СЛУЖБА ГОСУДАРСТВЕННОЙ
РЕГИСТРАЦИИ, КАДАСТРА И КАРТОГРАФИИ
Действителен: с 17.05.2022 по 10.08.2023

ПОЛНОЕ НАИМЕНОВАНИЕ ДОЛЖНОСТИ

инициалы, фамилия

Земельный участок

вид объекта недвижимости

Лист № 38 раздела 3

Всего листов раздела 3: 74

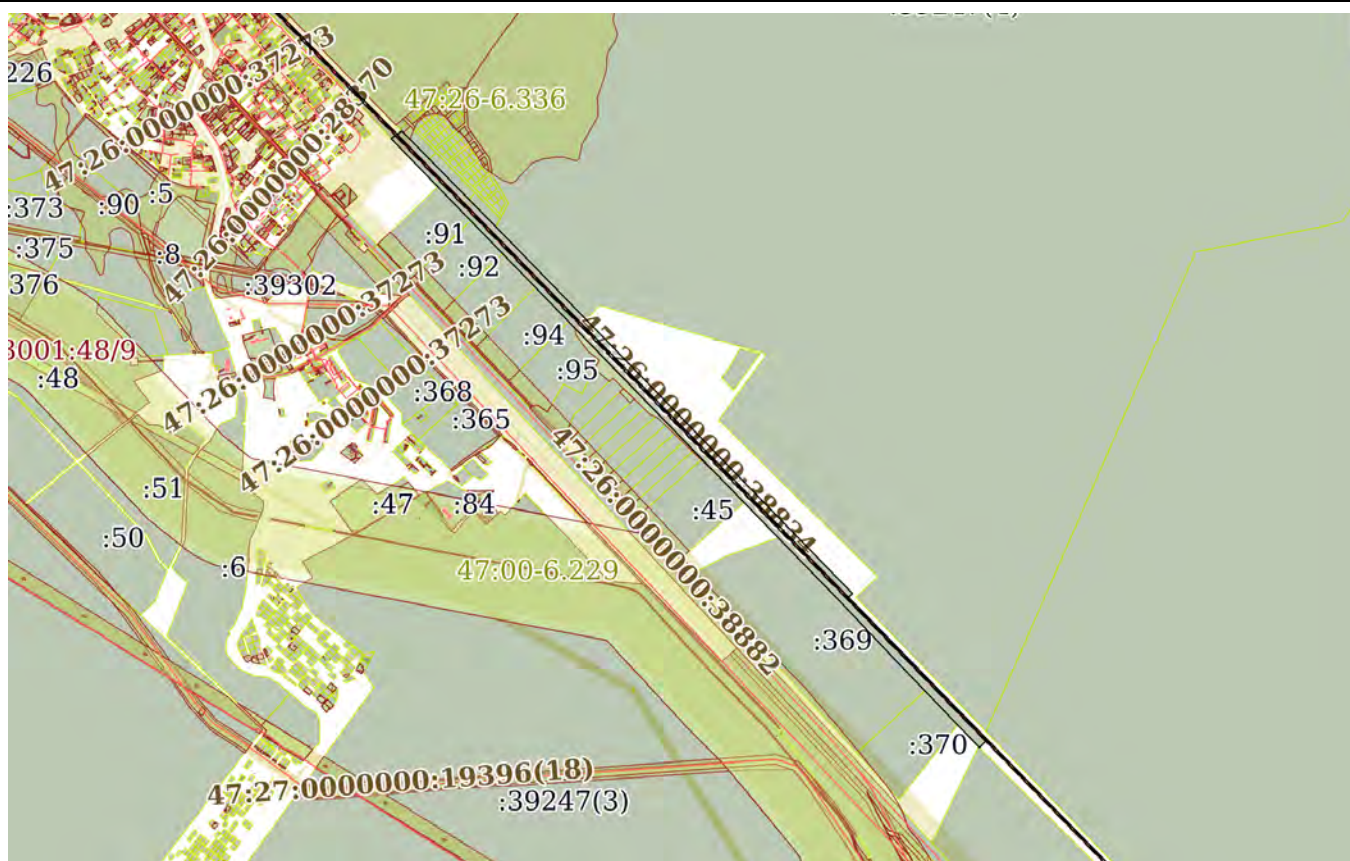
Всего разделов: 8

Всего листов выписки: 270

23.05.2023г. № КУВИ-001/2023-118914672

Кадастровый номер:

47:26:0000000:1(Единое землепользование)



Масштаб 1:40000

Условные обозначения:



ДОКУМЕНТ ПОДПИСАН
ЭЛЕКТРОННОЙ ПОДПИСЬЮ

Сертификат: 3094B7974B3CA8E1F07A347CFAD6FA78

Владелец: ФЕДЕРАЛЬНАЯ СЛУЖБА ГОСУДАРСТВЕННОЙ
РЕГИСТРАЦИИ, КАДАСТРА И КАРТОГРАФИИ
Действителен: с 17.05.2022 по 10.08.2023

полное наименование должности

инициалы, фамилия

Земельный участок
вид объекта недвижимости

Лист № 39 раздела 3

Всего листов раздела 3: 74

Всего разделов: 8

Всего листов выписки: 270

23.05.2023г. № КУВИ-001/2023-118914672

Кадастровый номер: 47:26:0000000:1(Единое землепользование)



Масштаб 1:5000

Условные обозначения:



ДОКУМЕНТ ПОДПИСАН
ЭЛЕКТРОННОЙ ПОДПИСЬЮ

Сертификат: 3094B7974B3CA8E1F07A347CFAD6FA78

Владелец: ФЕДЕРАЛЬНАЯ СЛУЖБА ГОСУДАРСТВЕННОЙ
РЕГИСТРАЦИИ, КАДАСТРА И КАРТОГРАФИИ
Действителен: с 17.05.2022 по 10.08.2023

ПОЛНОЕ НАИМЕНОВАНИЕ ДОЛЖНОСТИ

инициалы, фамилия

Земельный участок
вид объекта недвижимости

Лист № 40 раздела 3

Всего листов раздела 3: 74

Всего разделов: 8

Всего листов выписки: 270

23.05.2023г. № КУВИ-001/2023-118914672

Кадастровый номер:

47:26:0000000:1(Единое землепользование)



Масштаб 1:4000

Условные обозначения:



ДОКУМЕНТ ПОДПИСАН
ЭЛЕКТРОННОЙ ПОДПИСЬЮ

Сертификат: 3094B7974B3CA8E1F07A347CFAD6FA78

Владелец: ФЕДЕРАЛЬНАЯ СЛУЖБА ГОСУДАРСТВЕННОЙ
РЕГИСТРАЦИИ, КАДАСТРА И КАРТОГРАФИИ
Действителен: с 17.05.2022 по 10.08.2023

ПОЛНОЕ НАИМЕНОВАНИЕ ДОЛЖНОСТИ

ИНИЦИАЛЫ, ФАМИЛИЯ

Земельный участок

вид объекта недвижимости

Лист № 41 раздела 3

Всего листов раздела 3: 74

Всего разделов: 8

Всего листов выписки: 270

23.05.2023г. № КУВИ-001/2023-118914672

Кадастровый номер:

47:26:0000000:1(Единое землепользование)



Масштаб 1:6000

Условные обозначения:



ДОКУМЕНТ ПОДПИСАН
ЭЛЕКТРОННОЙ ПОДПИСЬЮ

Сертификат: 3094B7974B3CA8E1F07A347CFAD6FA78

Владелец: ФЕДЕРАЛЬНАЯ СЛУЖБА ГОСУДАРСТВЕННОЙ

РЕГИСТРАЦИИ, КАДАСТРА И КАРТОГРАФИИ

Действителен: с 17.05.2022 по 10.08.2023

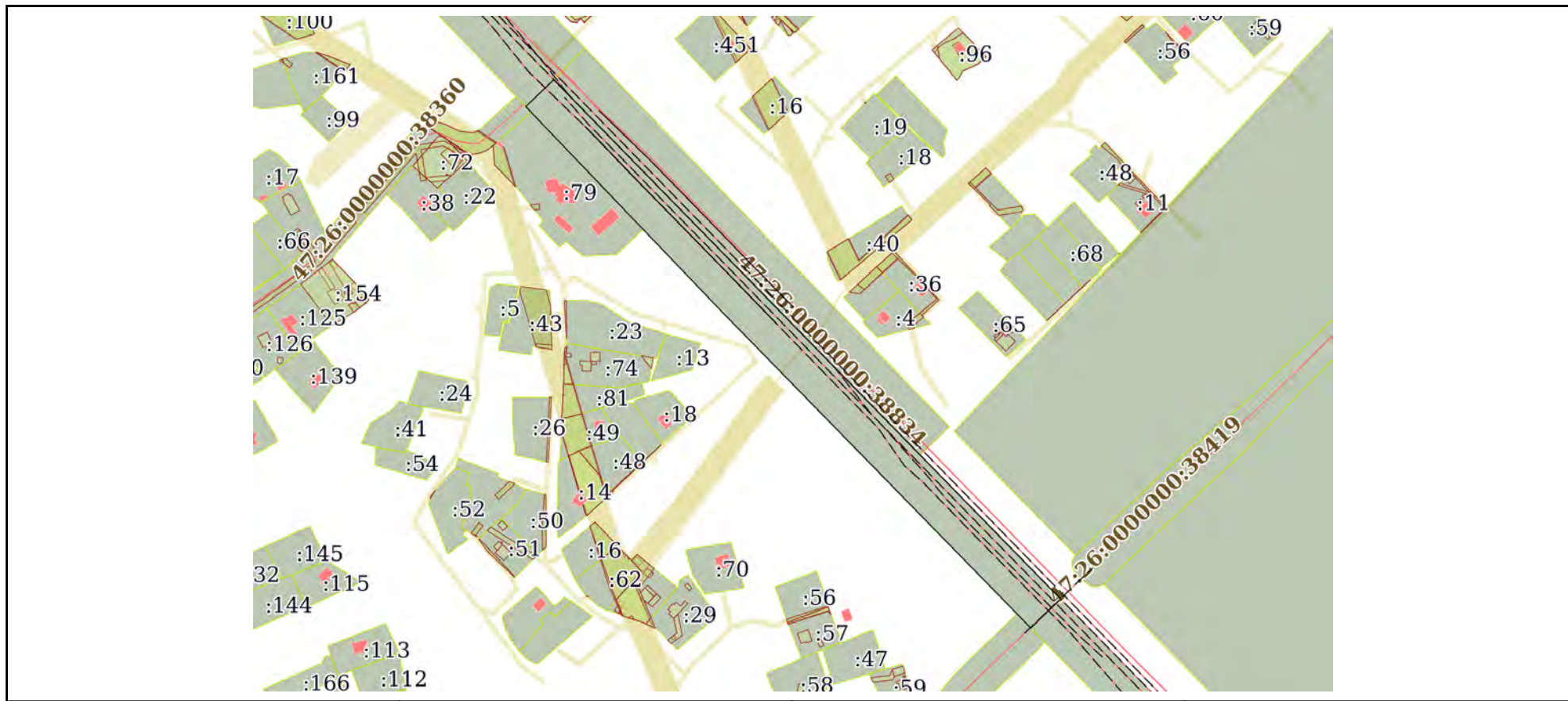
ПОЛНОЕ НАИМЕНОВАНИЕ ДОЛЖНОСТИ

инициалы, фамилия


Земельный участок			
вид объекта недвижимости			
Лист № 42 раздела 3	Всего листов раздела 3: 74	Всего разделов: 8	Всего листов выписки: 270

23.05.2023г. № КУВИ-001/2023-118914672

Кадастровый номер: 47:26:0000000:1(Единое землепользование)



Масштаб 1:5000 Условные обозначения:

ПОЛНОЕ НАИМЕНОВАНИЕ ДОЛЖНОСТИ	 ДОКУМЕНТ ПОДПИСАН ЭЛЕКТРОННОЙ ПОДПИСЬЮ	инициалы, фамилия
	Сертификат: 3094В7974ВЗСА8Е1F07А347CFAD6FA78 Владелец: ФЕДЕРАЛЬНАЯ СЛУЖБА ГОСУДАРСТВЕННОЙ РЕГИСТРАЦИИ, КАДАСТРА И КАРТОГРАФИИ Действителен: с 17.05.2022 по 10.08.2023	

Земельный участок

вид объекта недвижимости

Лист № 43 раздела 3

Всего листов раздела 3: 74

Всего разделов: 8

Всего листов выписки: 270

23.05.2023г. № КУВИ-001/2023-118914672

Кадастровый номер:

47:26:0000000:1(Единое землепользование)



Масштаб 1:7000

Условные обозначения:



ДОКУМЕНТ ПОДПИСАН
ЭЛЕКТРОННОЙ ПОДПИСЬЮ

Сертификат: 3094В7974ВЗСА8Е1F07А347CFAD6FA78

Владелец: ФЕДЕРАЛЬНАЯ СЛУЖБА ГОСУДАРСТВЕННОЙ
РЕГИСТРАЦИИ, КАДАСТРА И КАРТОГРАФИИ
Действителен: с 17.05.2022 по 10.08.2023

ПОЛНОЕ НАИМЕНОВАНИЕ ДОЛЖНОСТИ

инициалы, фамилия

Земельный участок			
вид объекта недвижимости			
Лист № 44 раздела 3	Всего листов раздела 3: 74	Всего разделов: 8	Всего листов выписки: 270

23.05.2023г. № КУВИ-001/2023-118914672


Кадастровый номер: 47:26:0000000:1(Единое землепользование)



Масштаб 1:3000

Условные обозначения:

полное наименование должности	инициалы, фамилия	



ДОКУМЕНТ ПОДПИСАН
ЭЛЕКТРОННОЙ ПОДПИСЬЮ

Сертификат: 3094B7974B3CA8E1F07A347CFAD6FA78
 Владелец: ФЕДЕРАЛЬНАЯ СЛУЖБА ГОСУДАРСТВЕННОЙ
 РЕГИСТРАЦИИ, КАДАСТРА И КАРТОГРАФИИ
 Действителен: с 17.05.2022 по 10.08.2023

Земельный участок
вид объекта недвижимости

Лист № 45 раздела 3

Всего листов раздела 3: 74

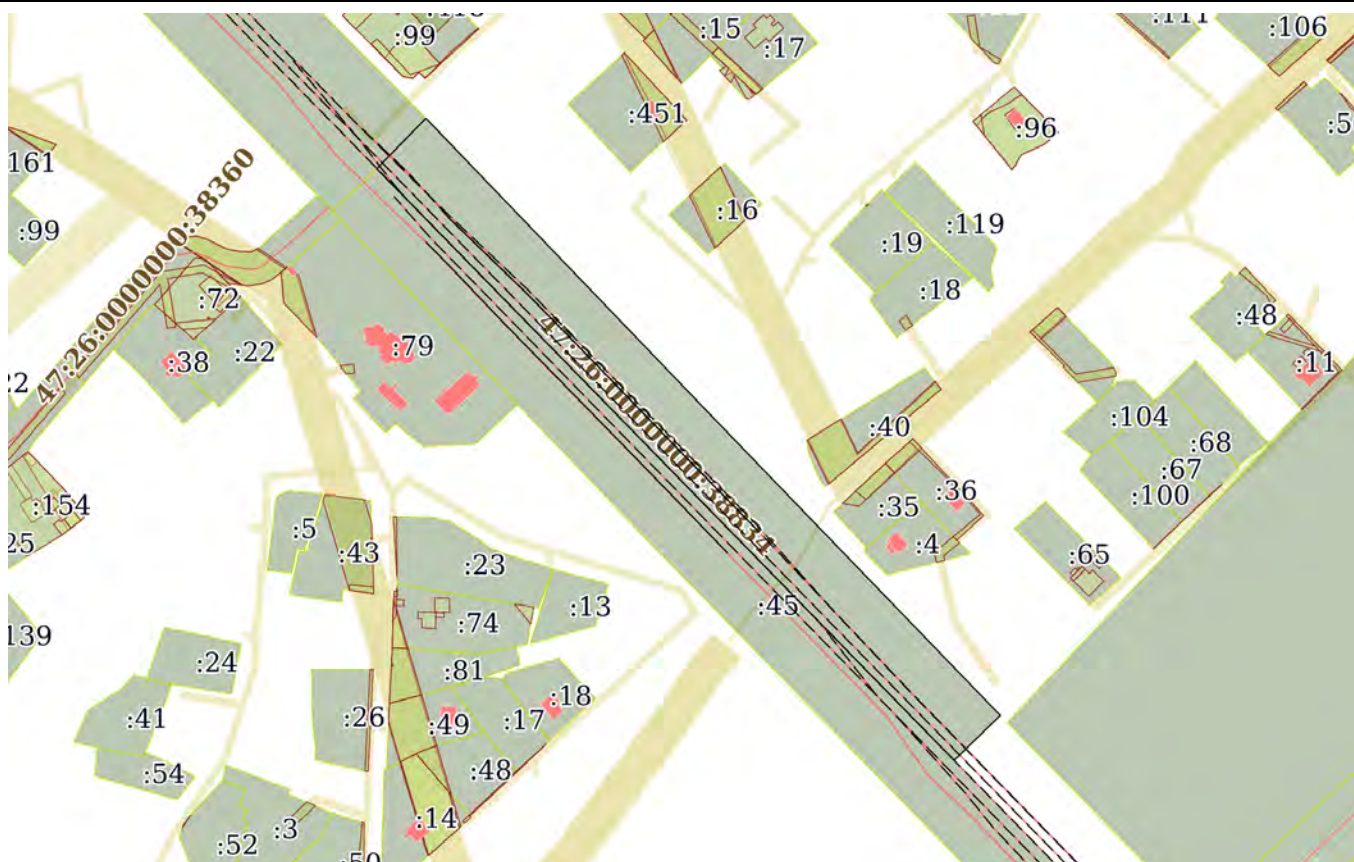
Всего разделов: 8

Всего листов выписки: 270

23.05.2023г. № КУВИ-001/2023-118914672

Кадастровый номер:

47:26:0000000:1(Единое землепользование)



Масштаб 1:4000

Условные обозначения:



ДОКУМЕНТ ПОДПИСАН
ЭЛЕКТРОННОЙ ПОДПИСЬЮ

Сертификат: 3094B7974B3CA8E1F07A347CFAD6FA78

Владелец: ФЕДЕРАЛЬНАЯ СЛУЖБА ГОСУДАРСТВЕННОЙ
РЕГИСТРАЦИИ, КАДАСТРА И КАРТОГРАФИИ
Действителен: с 17.05.2022 по 10.08.2023

полное наименование должности

инициалы, фамилия

Земельный участок

вид объекта недвижимости

Лист № 46 раздела 3

Всего листов раздела 3: 74

Всего разделов: 8

Всего листов выписки: 270

23.05.2023г. № КУВИ-001/2023-118914672

Кадастровый номер:

47:26:0000000:1(Единое землепользование)



Масштаб 1:6000

Условные обозначения:



ДОКУМЕНТ ПОДПИСАН
ЭЛЕКТРОННОЙ ПОДПИСЬЮ

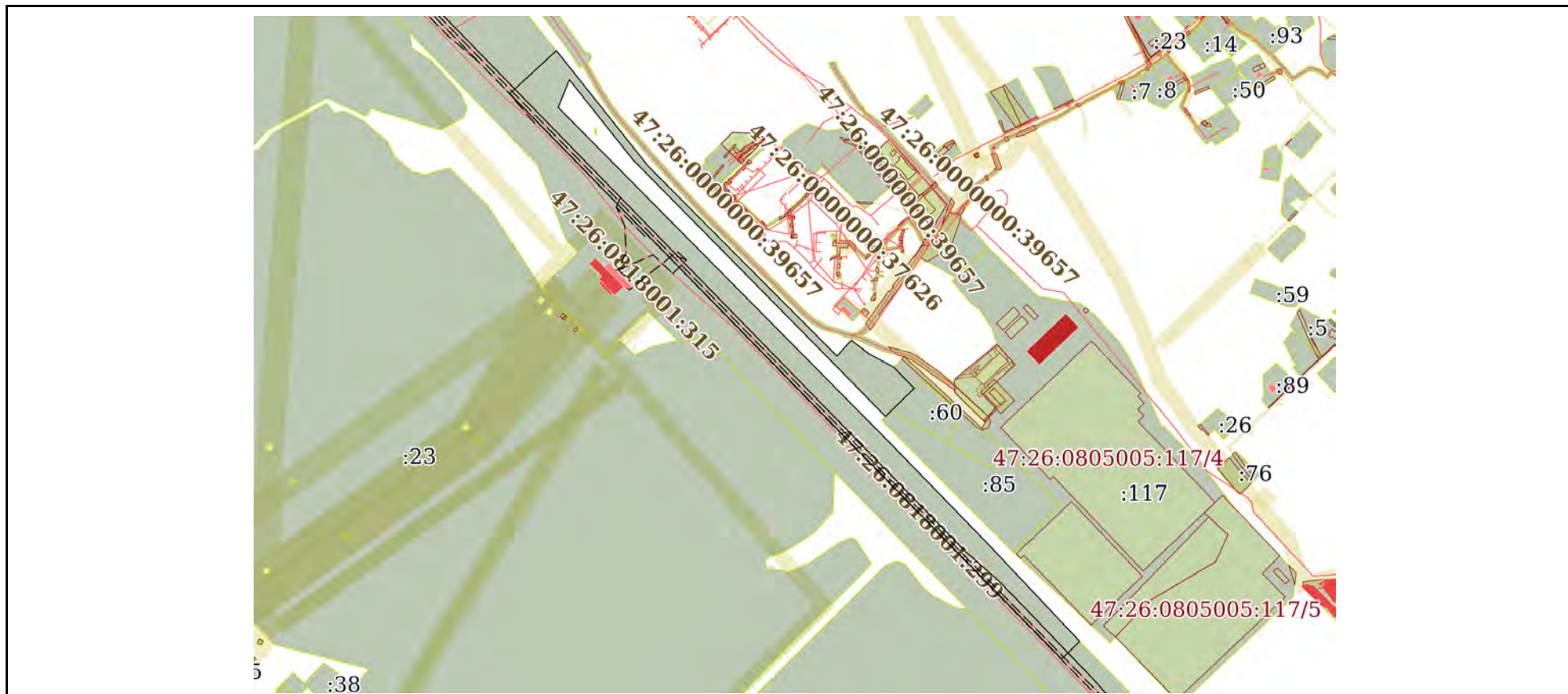
Сертификат: 3094В7974ВЗСА8Е1F07А347СFAD6FA78

Владелец: ФЕДЕРАЛЬНАЯ СЛУЖБА ГОСУДАРСТВЕННОЙ
РЕГИСТРАЦИИ, КАДАСТРА И КАРТОГРАФИИ
Действителен: с 17.05.2022 по 10.08.2023

ПОЛНОЕ НАИМЕНОВАНИЕ ДОЛЖНОСТИ

инициалы, фамилия

Земельный участок			
вид объекта недвижимости			
Лист № 47 раздела 3	Всего листов раздела 3: 74	Всего разделов: 8	Всего листов выписки: 270
23.05.2023г. № КУВИ-001/2023-118914672			
Кадастровый номер:		47:26:0000000:1(Единое землепользование)	



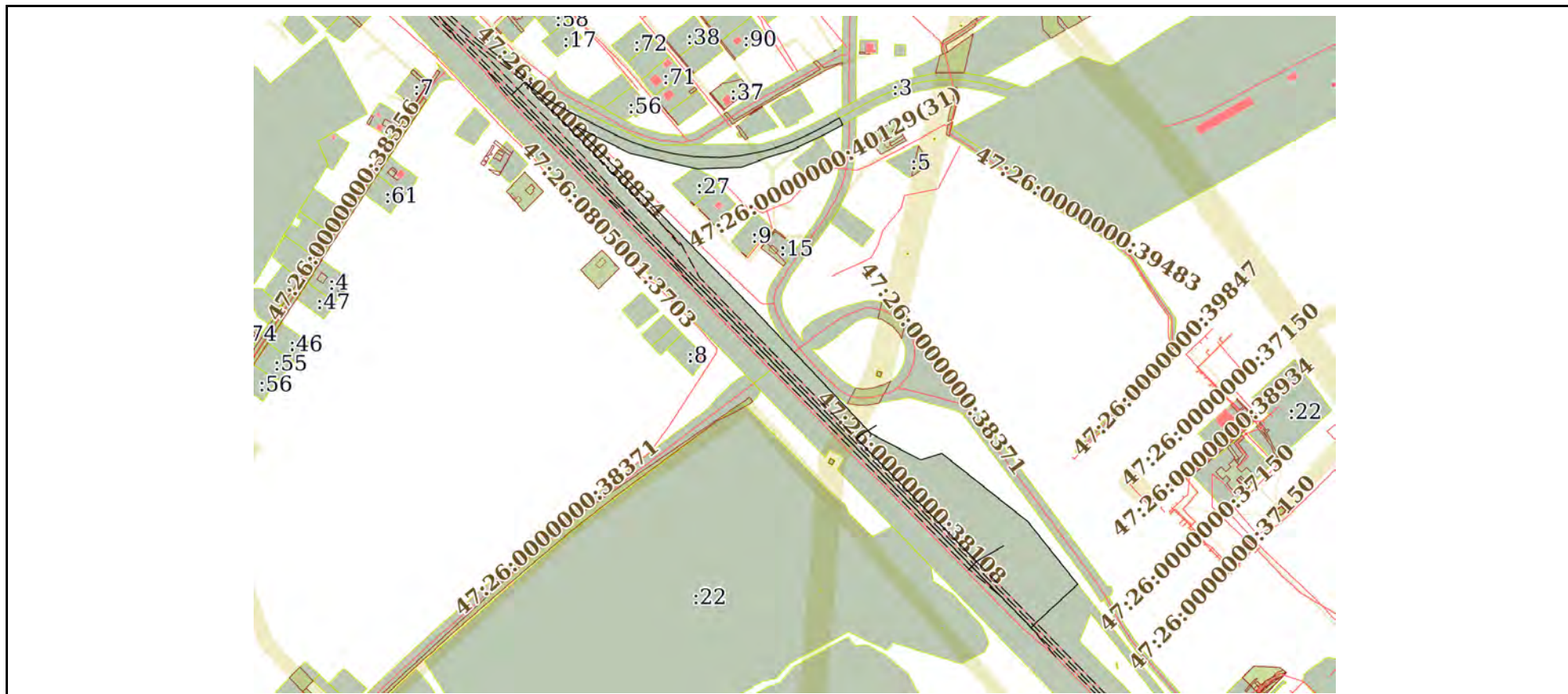
Масштаб 1:8000 Условные обозначения:

	 <p>ДОКУМЕНТ ПОДПИСАН ЭЛЕКТРОННОЙ ПОДПИСЬЮ</p> <p>Сертификат: 3094В7974ВЗСА8Е1F07А347CFAD6FA78 Владелец: ФЕДЕРАЛЬНАЯ СЛУЖБА ГОСУДАРСТВЕННОЙ РЕГИСТРАЦИИ, КАДАСТРА И КАРТОГРАФИИ Действителен: с 17.05.2022 по 10.08.2023</p>	
ПОЛНОЕ НАИМЕНОВАНИЕ ДОЛЖНОСТИ	инициалы, фамилия	

Земельный участок			
вид объекта недвижимости			
Лист № 48 раздела 3	Всего листов раздела 3: 74	Всего разделов: 8	Всего листов выписки: 270

23.05.2023г. № КУВИ-001/2023-118914672

Кадастровый номер: 47:26:0000000:1(Единое землепользование)



Масштаб 1:8000 Условные обозначения:

	 <p>ДОКУМЕНТ ПОДПИСАН ЭЛЕКТРОННОЙ ПОДПИСЬЮ</p> <p>Сертификат: 3094В7974ВЗСА8Е1F07А347CFAD6FA78 Владелец: ФЕДЕРАЛЬНАЯ СЛУЖБА ГОСУДАРСТВЕННОЙ РЕГИСТРАЦИИ, КАДАСТРА И КАРТОГРАФИИ Действителен: с 17.05.2022 по 10.08.2023</p>	
ПОЛНОЕ НАИМЕНОВАНИЕ ДОЛЖНОСТИ		инициалы, фамилия

Земельный участок
вид объекта недвижимости

Лист № 49 раздела 3

Всего листов раздела 3: 74

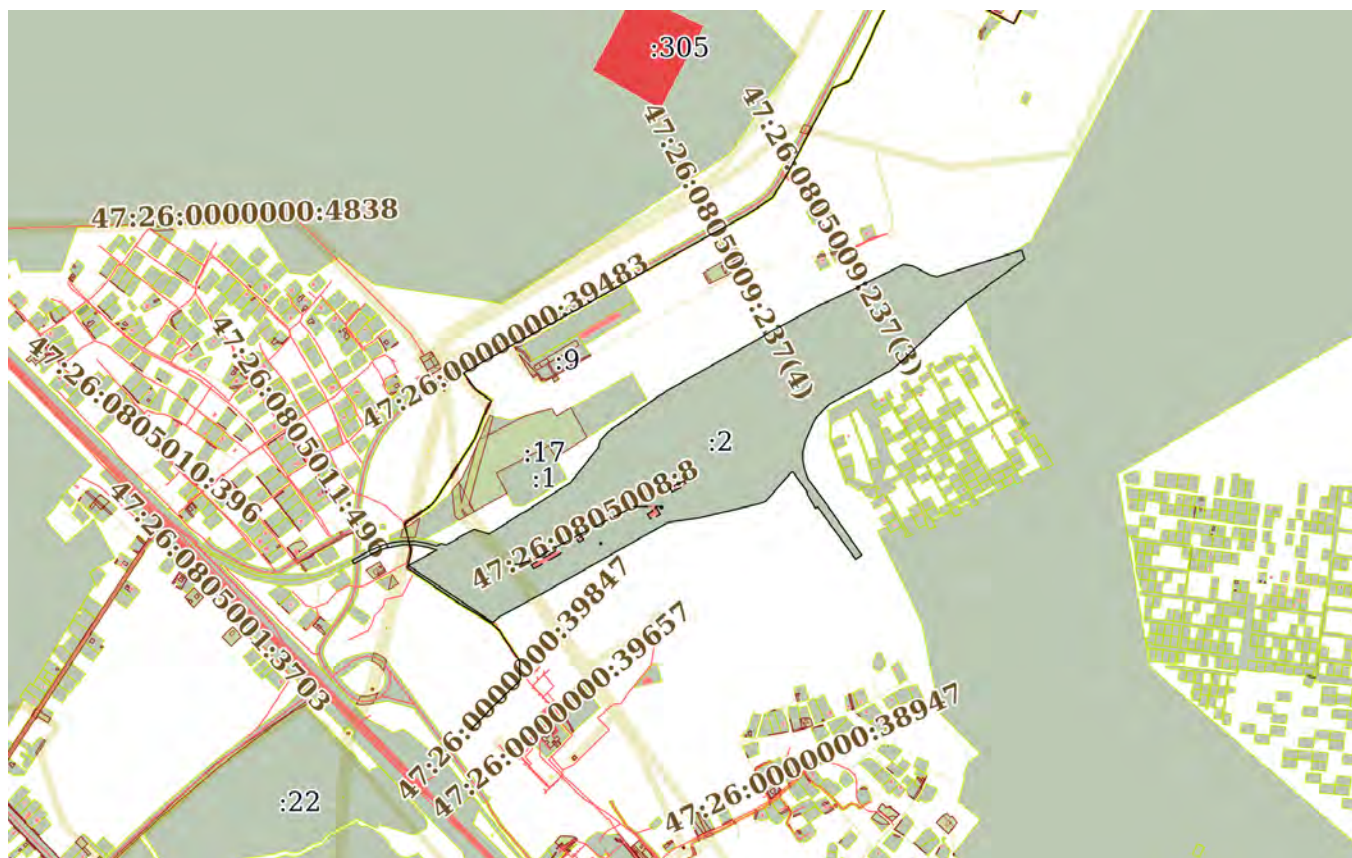
Всего разделов: 8

Всего листов выписки: 270

23.05.2023г. № КУВИ-001/2023-118914672

Кадастровый номер:

47:26:0000000:1(Единое землепользование)



Масштаб 1:20000

Условные обозначения:



ДОКУМЕНТ ПОДПИСАН
ЭЛЕКТРОННОЙ ПОДПИСЬЮ

Сертификат: 3094B7974B3CA8E1F07A347CFAD6FA78

Владелец: ФЕДЕРАЛЬНАЯ СЛУЖБА ГОСУДАРСТВЕННОЙ
РЕГИСТРАЦИИ, КАДАСТРА И КАРТОГРАФИИ
Действителен: с 17.05.2022 по 10.08.2023

ПОЛНОЕ НАИМЕНОВАНИЕ ДОЛЖНОСТИ

ИНИЦИАЛЫ, ФАМИЛИЯ

Земельный участок

вид объекта недвижимости

Лист № 50 раздела 3

Всего листов раздела 3: 74

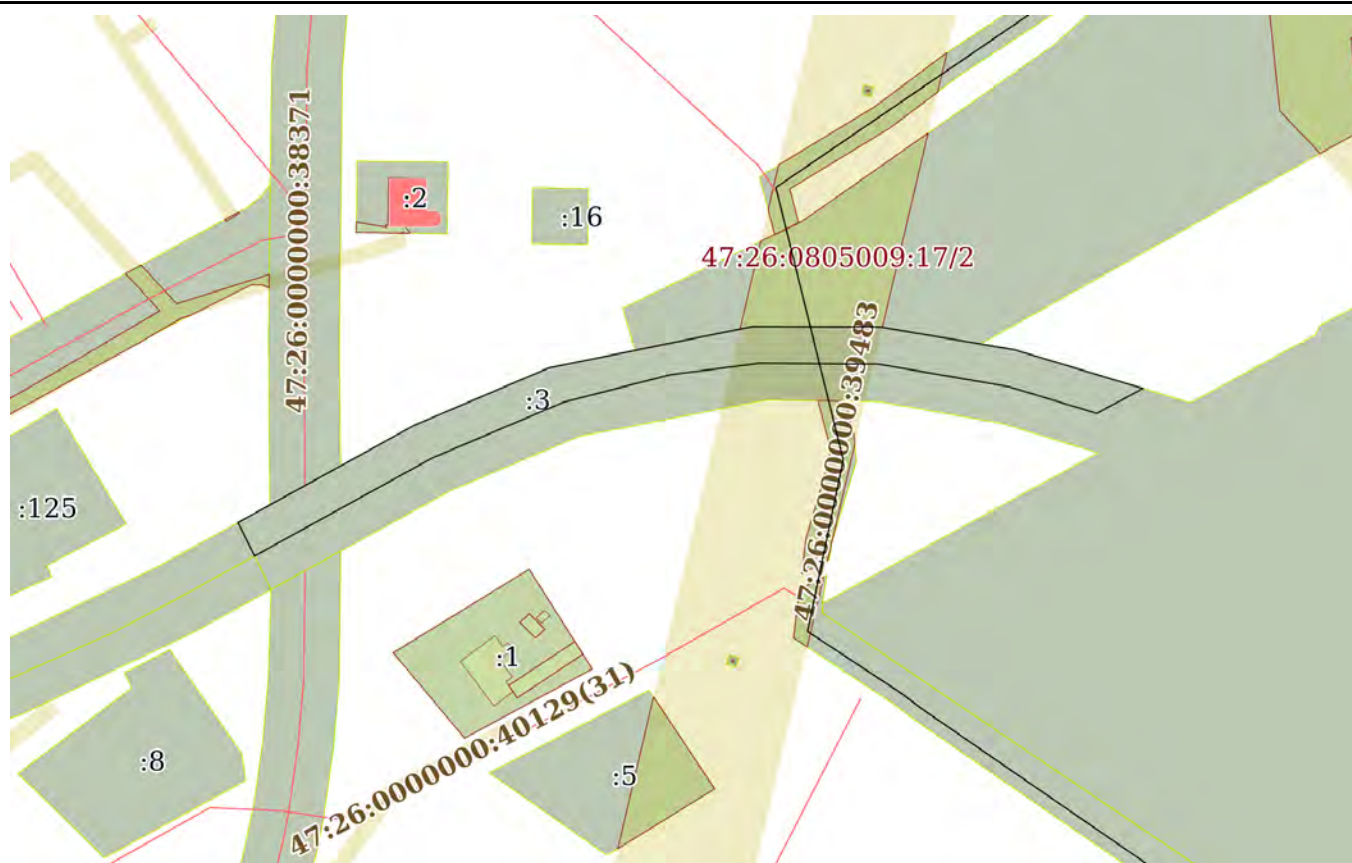
Всего разделов: 8

Всего листов выписки: 270

23.05.2023г. № КУВИ-001/2023-118914672

Кадастровый номер:

47:26:0000000:1(Единое землепользование)



Масштаб 1:2000

Условные обозначения:

ДОКУМЕНТ ПОДПИСАН
ЭЛЕКТРОННОЙ ПОДПИСЬЮ

Сертификат: 3094В7974ВЗСА8Е1F07А347CFAD6FA78

Владелец: ФЕДЕРАЛЬНАЯ СЛУЖБА ГОСУДАРСТВЕННОЙ
РЕГИСТРАЦИИ, КАДАСТРА И КАРТОГРАФИИ
Действителен: с 17.05.2022 по 10.08.2023

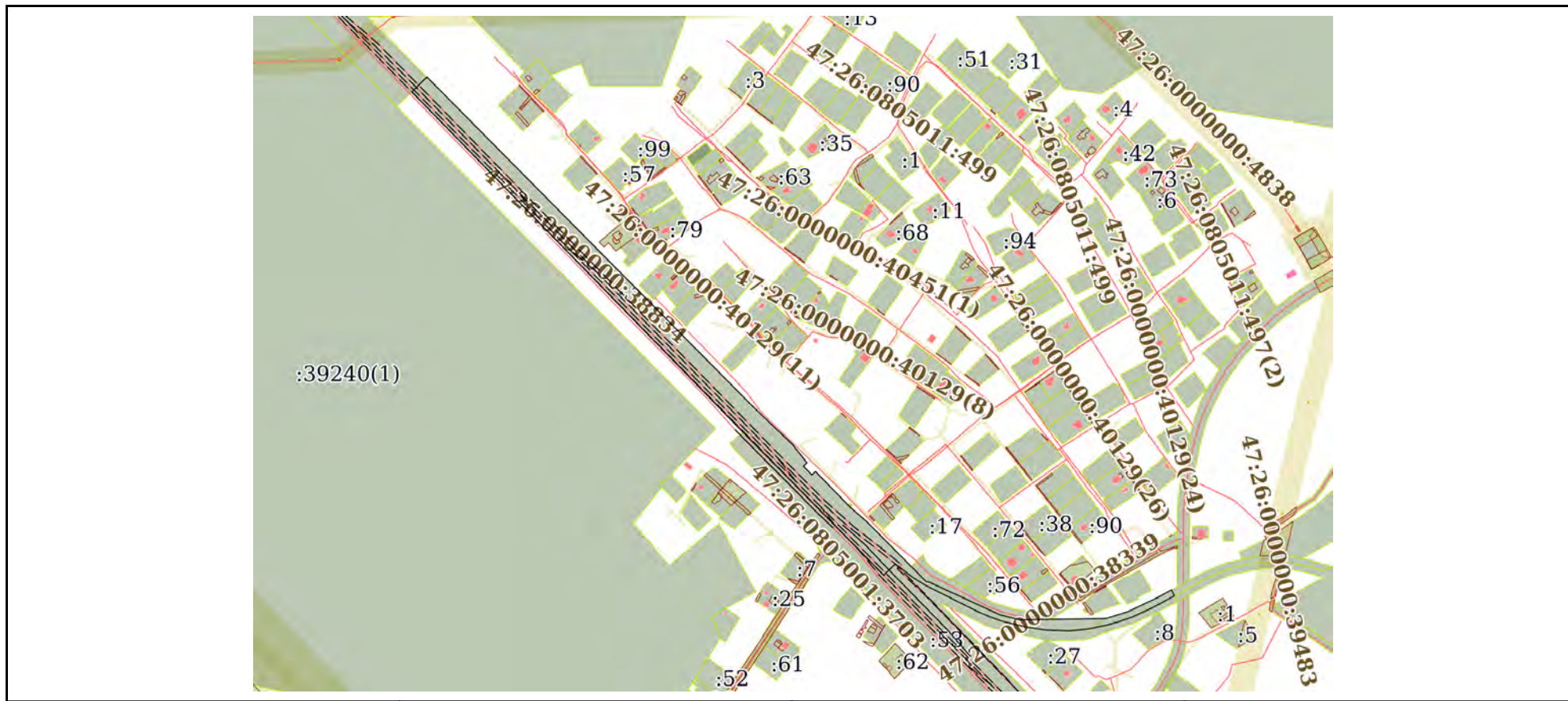
ПОЛНОЕ НАИМЕНОВАНИЕ ДОЛЖНОСТИ

инициалы, фамилия

Земельный участок			
вид объекта недвижимости			
Лист № 51 раздела 3	Всего листов раздела 3: 74	Всего разделов: 8	Всего листов выписки: 270

23.05.2023г. № КУВИ-001/2023-118914672

Кадастровый номер: 47:26:0000000:1(Единое землепользование)



Масштаб 1:9000 Условные обозначения:

	 <p>ДОКУМЕНТ ПОДПИСАН ЭЛЕКТРОННОЙ ПОДПИСЬЮ</p> <p>Сертификат: 3094B7974B3CA8E1F07A347CFAD6FA78 Владелец: ФЕДЕРАЛЬНАЯ СЛУЖБА ГОСУДАРСТВЕННОЙ РЕГИСТРАЦИИ, КАДАСТРА И КАРТОГРАФИИ Действителен: с 17.05.2022 по 10.08.2023</p>	
ПОЛНОЕ НАИМЕНОВАНИЕ ДОЛЖНОСТИ		инициалы, фамилия

Земельный участок

вид объекта недвижимости

Лист № 52 раздела 3

Всего листов раздела 3: 74

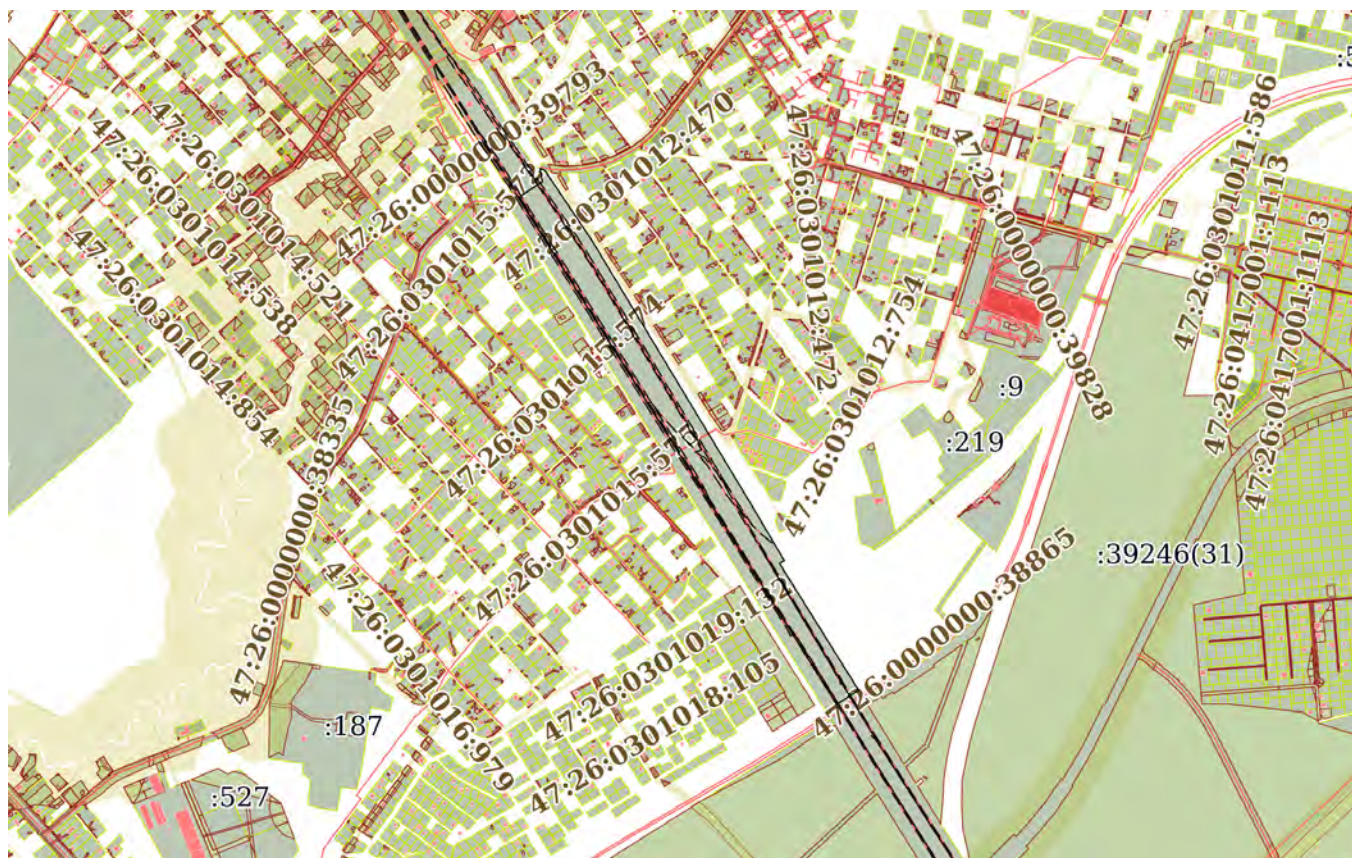
Всего разделов: 8

Всего листов выписки: 270

23.05.2023г. № КУВИ-001/2023-118914672

Кадастровый номер:

47:26:0000000:1(Единое землепользование)



Масштаб 1:20000

Условные обозначения:



ДОКУМЕНТ ПОДПИСАН
ЭЛЕКТРОННОЙ ПОДПИСЬЮ

Сертификат: 3094В7974ВЗСА8Е1F07А347CFAD6FA78

Владелец: ФЕДЕРАЛЬНАЯ СЛУЖБА ГОСУДАРСТВЕННОЙ
РЕГИСТРАЦИИ, КАДАСТРА И КАРТОГРАФИИ
Действителен: с 17.05.2022 по 10.08.2023

ПОЛНОЕ НАИМЕНОВАНИЕ ДОЛЖНОСТИ

инициалы, фамилия

Земельный участок			
вид объекта недвижимости			
Лист № 53 раздела 3	Всего листов раздела 3: 74	Всего разделов: 8	Всего листов выписки: 270

23.05.2023г. № КУВИ-001/2023-118914672

Кадастровый номер: 47:26:0000000:1(Единое землепользование)



Масштаб 1:60000 Условные обозначения:

	 <p>ДОКУМЕНТ ПОДПИСАН ЭЛЕКТРОННОЙ ПОДПИСЬЮ</p> <p>Сертификат: 3094В7974ВЗСА8Е1F07А347CFAD6FA78 Владелец: ФЕДЕРАЛЬНАЯ СЛУЖБА ГОСУДАРСТВЕННОЙ РЕГИСТРАЦИИ, КАДАСТРА И КАРТОГРАФИИ Действителен: с 17.05.2022 по 10.08.2023</p>	
полное наименование должности		инициалы, фамилия

Земельный участок
вид объекта недвижимости

Лист № 54 раздела 3

Всего листов раздела 3: 74

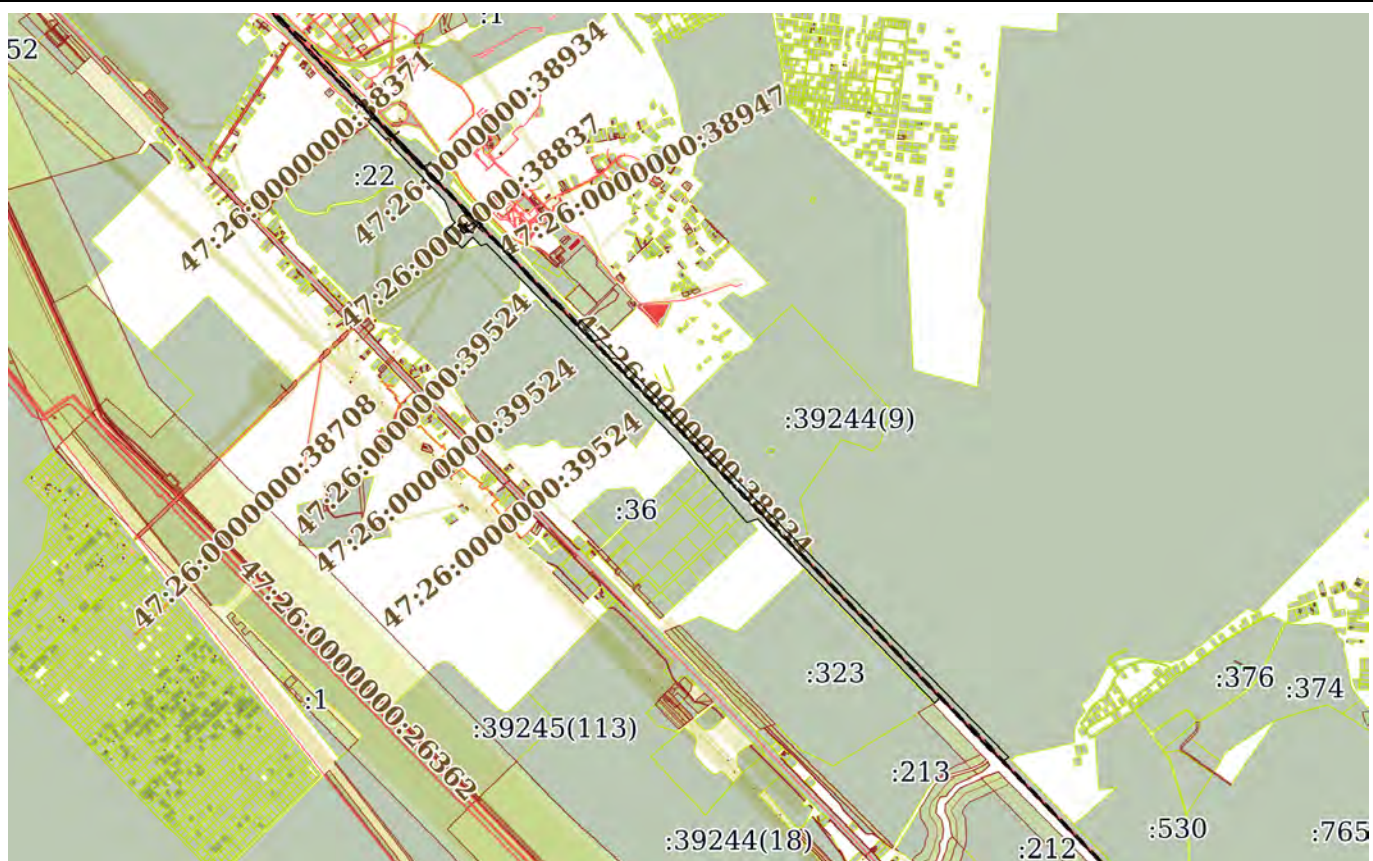
Всего разделов: 8

Всего листов выписки: 270

23.05.2023г. № КУВИ-001/2023-118914672

Кадастровый номер:

47:26:0000000:1(Единое землепользование)



Масштаб 1:40000

Условные обозначения:



ДОКУМЕНТ ПОДПИСАН
ЭЛЕКТРОННОЙ ПОДПИСЬЮ

Сертификат: 3094B7974B3CA8E1F07A347CFAD6FA78

Владелец: ФЕДЕРАЛЬНАЯ СЛУЖБА ГОСУДАРСТВЕННОЙ

РЕГИСТРАЦИИ, КАДАСТРА И КАРТОГРАФИИ

Действителен: с 17.05.2022 по 10.08.2023

полное наименование должности

инициалы, фамилия

Земельный участок

вид объекта недвижимости

Лист № 55 раздела 3

Всего листов раздела 3: 74

Всего разделов: 8

Всего листов выписки: 270

23.05.2023г. № КУВИ-001/2023-118914672

Кадастровый номер:

47:26:0000000:1(Единое землепользование)



Масштаб 1:700

Условные обозначения:

ДОКУМЕНТ ПОДПИСАН
ЭЛЕКТРОННОЙ ПОДПИСЬЮ

Сертификат: 3094B7974B3CA8E1F07A347CFAD6FA78

Владелец: ФЕДЕРАЛЬНАЯ СЛУЖБА ГОСУДАРСТВЕННОЙ

РЕГИСТРАЦИИ, КАДАСТРА И КАРТОГРАФИИ

Действителен: с 17.05.2022 по 10.08.2023

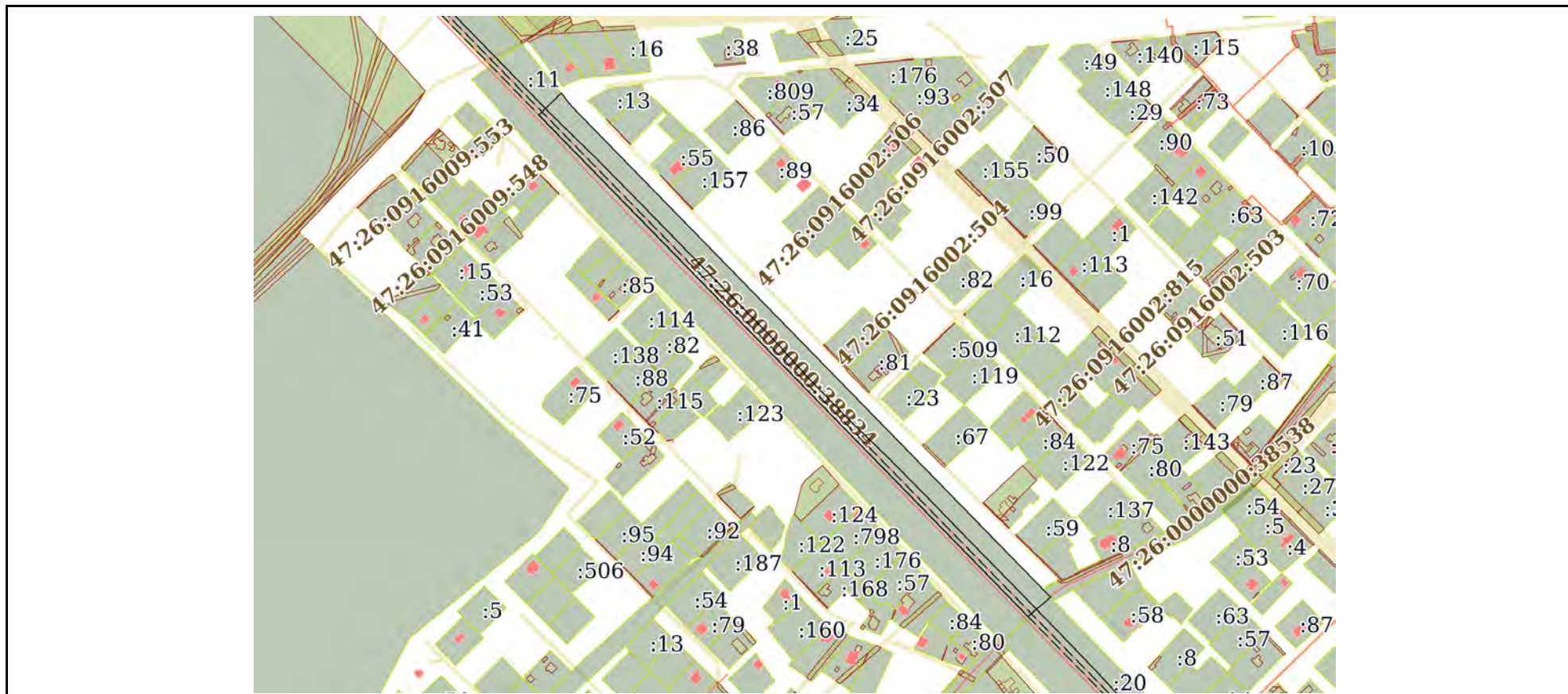
полное наименование должности

инициалы, фамилия

Земельный участок			
вид объекта недвижимости			
Лист № 56 раздела 3	Всего листов раздела 3: 74	Всего разделов: 8	Всего листов выписки: 270

23.05.2023г. № КУВИ-001/2023-118914672

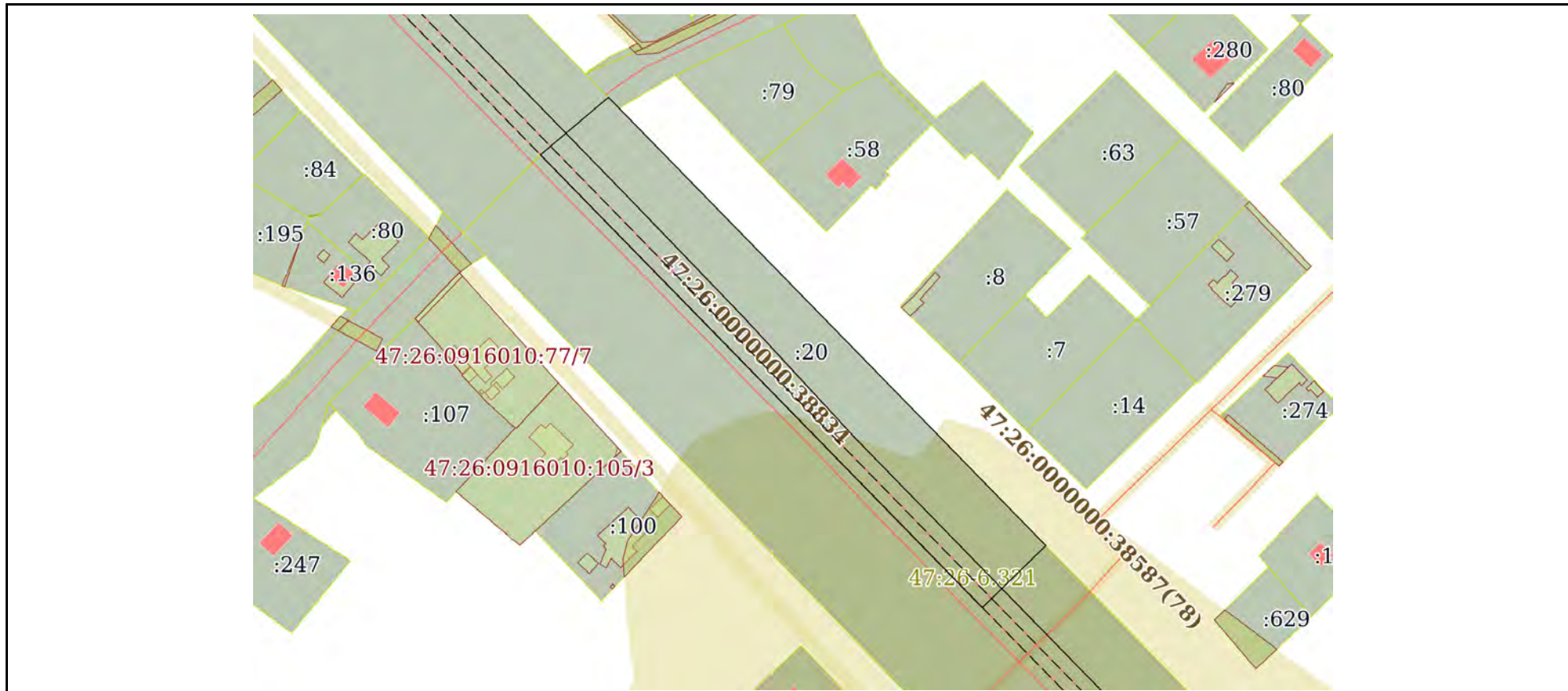
Кадастровый номер: 47:26:0000000:1(Единое землепользование)



Масштаб 1:6000 Условные обозначения:

	 <p>ДОКУМЕНТ ПОДПИСАН ЭЛЕКТРОННОЙ ПОДПИСЬЮ</p> <p>Сертификат: 3094B7974B3CA8E1F07A347CFAD6FA78 Владелец: ФЕДЕРАЛЬНАЯ СЛУЖБА ГОСУДАРСТВЕННОЙ РЕГИСТРАЦИИ, КАДАСТРА И КАРТОГРАФИИ Действителен: с 17.05.2022 по 10.08.2023</p>	
ПОЛНОЕ НАИМЕНОВАНИЕ ДОЛЖНОСТИ		инициалы, фамилия

Земельный участок			
вид объекта недвижимости			
Лист № 57 раздела 3	Всего листов раздела 3: 74	Всего разделов: 8	Всего листов выписки: 270
23.05.2023г. № КУВИ-001/2023-118914672			
Кадастровый номер:		47:26:0000000:1(Единое землепользование)	



Масштаб 1:2000	Условные обозначения:	
----------------	-----------------------	--

полное наименование должности	 ДОКУМЕНТ ПОДПИСАН ЭЛЕКТРОННОЙ ПОДПИСЬЮ	инициалы, фамилия
	Сертификат: 3094B7974B3CA8E1F07A347CFAD6FA78 Владелец: ФЕДЕРАЛЬНАЯ СЛУЖБА ГОСУДАРСТВЕННОЙ РЕГИСТРАЦИИ, КАДАСТРА И КАРТОГРАФИИ Действителен: с 17.05.2022 по 10.08.2023	

Земельный участок			
вид объекта недвижимости			
Лист № 58 раздела 3	Всего листов раздела 3: 74	Всего разделов: 8	Всего листов выписки: 270

23.05.2023г. № КУВИ-001/2023-118914672

Кадастровый номер: 47:26:0000000:1(Единое землепользование)



Масштаб 1:3000 Условные обозначения:

	 <p>ДОКУМЕНТ ПОДПИСАН ЭЛЕКТРОННОЙ ПОДПИСЬЮ</p> <p>Сертификат: 3094В7974ВЗСА8Е1F07А347CFAD6FA78 Владелец: ФЕДЕРАЛЬНАЯ СЛУЖБА ГОСУДАРСТВЕННОЙ РЕГИСТРАЦИИ, КАДАСТРА И КАРТОГРАФИИ Действителен: с 17.05.2022 по 10.08.2023</p>	
ПОЛНОЕ НАИМЕНОВАНИЕ ДОЛЖНОСТИ	инициалы, фамилия	

Земельный участок

вид объекта недвижимости

Лист № 59 раздела 3

Всего листов раздела 3: 74

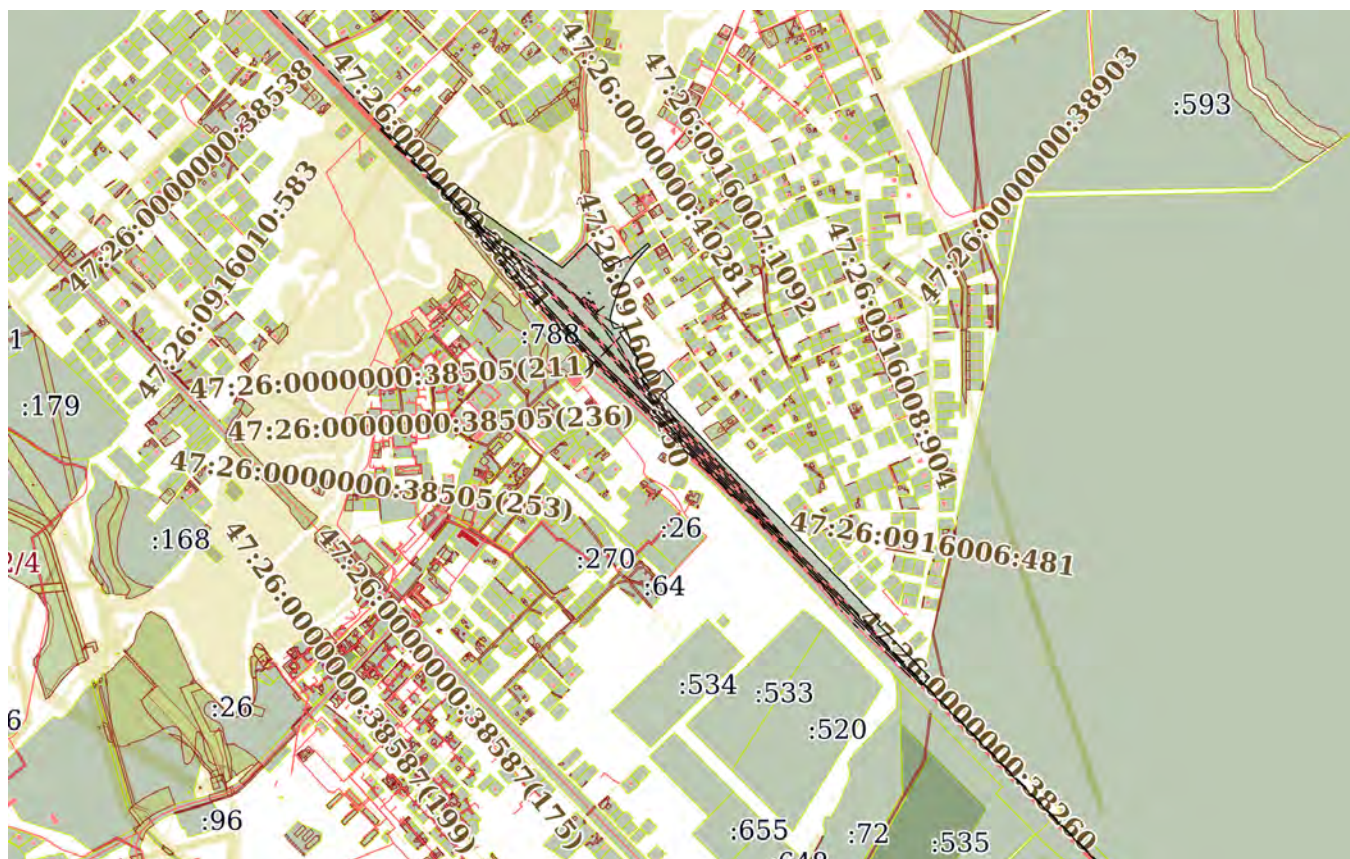
Всего разделов: 8

Всего листов выписки: 270

23.05.2023г. № КУВИ-001/2023-118914672

Кадастровый номер:

47:26:0000000:1(Единое землепользование)



Масштаб 1:20000

Условные обозначения:

ДОКУМЕНТ ПОДПИСАН
ЭЛЕКТРОННОЙ ПОДПИСЬЮ

Сертификат: 3094B7974B3CA8E1F07A347CFAD6FA78

Владелец: ФЕДЕРАЛЬНАЯ СЛУЖБА ГОСУДАРСТВЕННОЙ

РЕГИСТРАЦИИ, КАДАСТРА И КАРТОГРАФИИ

Действителен: с 17.05.2022 по 10.08.2023

полное наименование должности

инициалы, фамилия

Земельный участок

вид объекта недвижимости

Лист № 60 раздела 3

Всего листов раздела 3: 74

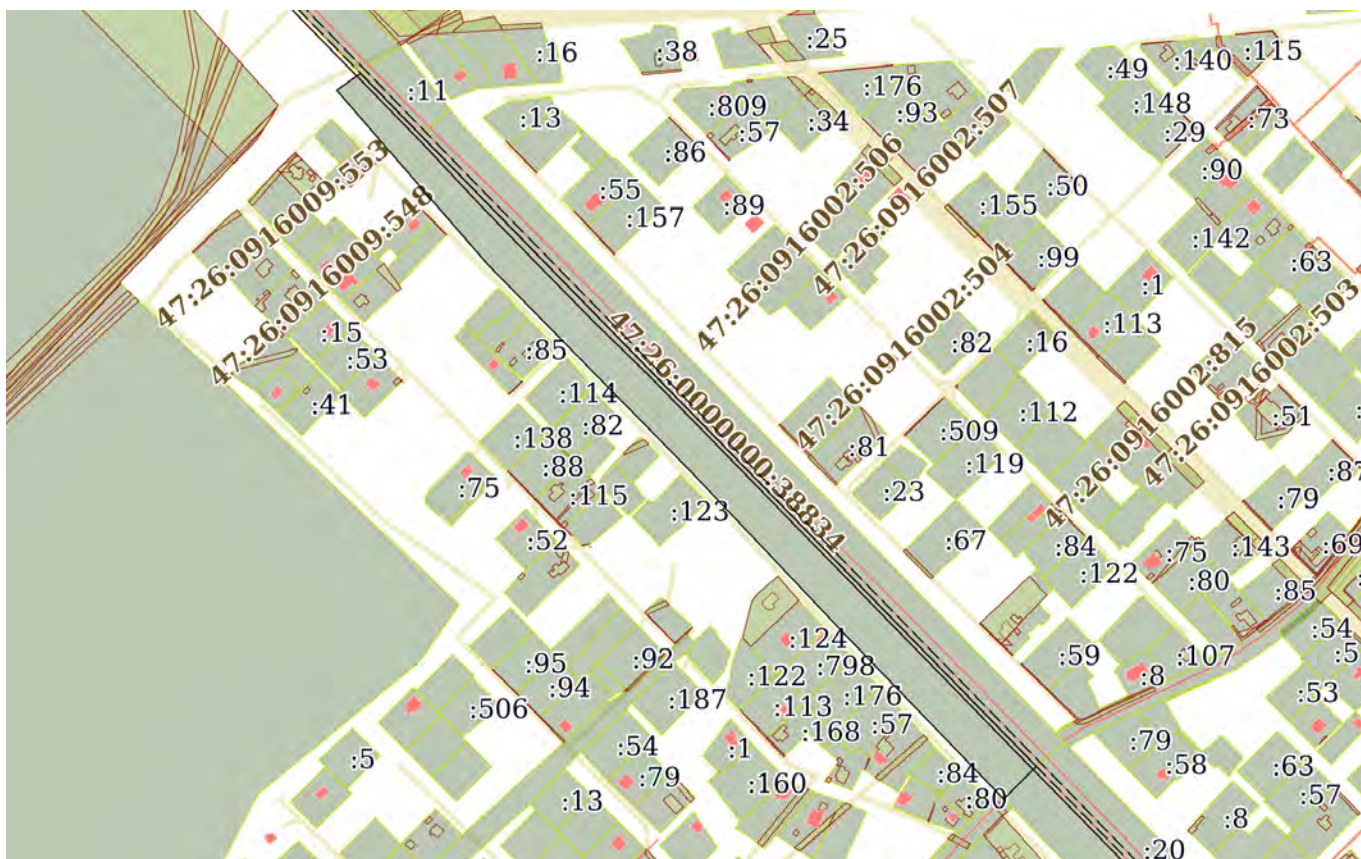
Всего разделов: 8

Всего листов выписки: 270

23.05.2023г. № КУВИ-001/2023-118914672

Кадастровый номер:

47:26:0000000:1(Единое землепользование)



Масштаб 1:6000

Условные обозначения:



ДОКУМЕНТ ПОДПИСАН
ЭЛЕКТРОННОЙ ПОДПИСЬЮ

Сертификат: 3094B7974B3CA8E1F07A347CFAD6FA78

Владелец: ФЕДЕРАЛЬНАЯ СЛУЖБА ГОСУДАРСТВЕННОЙ
РЕГИСТРАЦИИ, КАДАСТРА И КАРТОГРАФИИ
Действителен: с 17.05.2022 по 10.08.2023

ПОЛНОЕ НАИМЕНОВАНИЕ ДОЛЖНОСТИ

инициалы, фамилия

Земельный участок

вид объекта недвижимости

Лист № 61 раздела 3

Всего листов раздела 3: 74

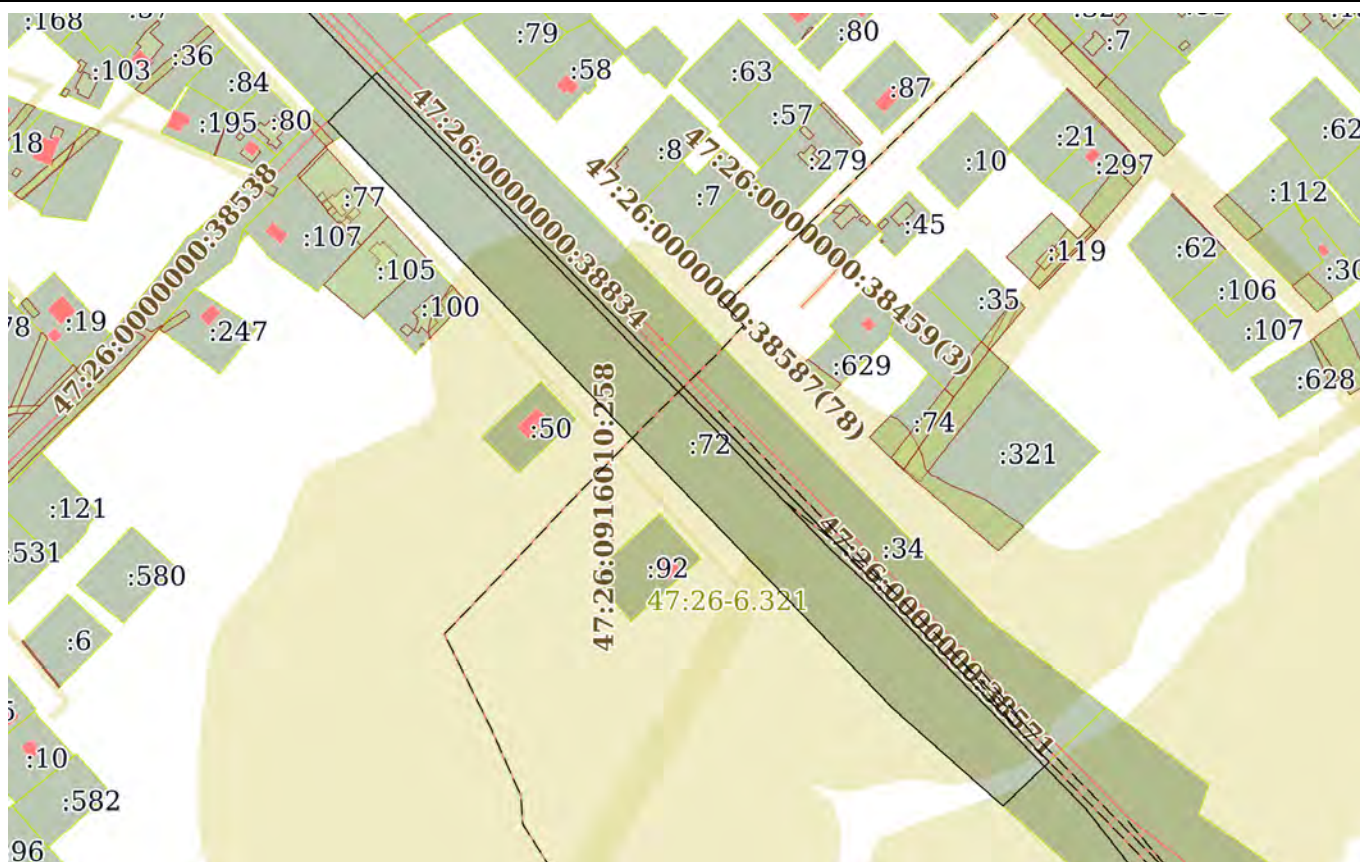
Всего разделов: 8

Всего листов выписки: 270

23.05.2023г. № КУВИ-001/2023-118914672

Кадастровый номер:

47:26:0000000:1(Единое землепользование)



Масштаб 1:4000

Условные обозначения:



ДОКУМЕНТ ПОДПИСАН
ЭЛЕКТРОННОЙ ПОДПИСЬЮ

Сертификат: 3094В7974ВЗСА8Е1F07А347СFAD6FA78

Владелец: ФЕДЕРАЛЬНАЯ СЛУЖБА ГОСУДАРСТВЕННОЙ
РЕГИСТРАЦИИ, КАДАСТРА И КАРТОГРАФИИ
Действителен: с 17.05.2022 по 10.08.2023

полное наименование должности

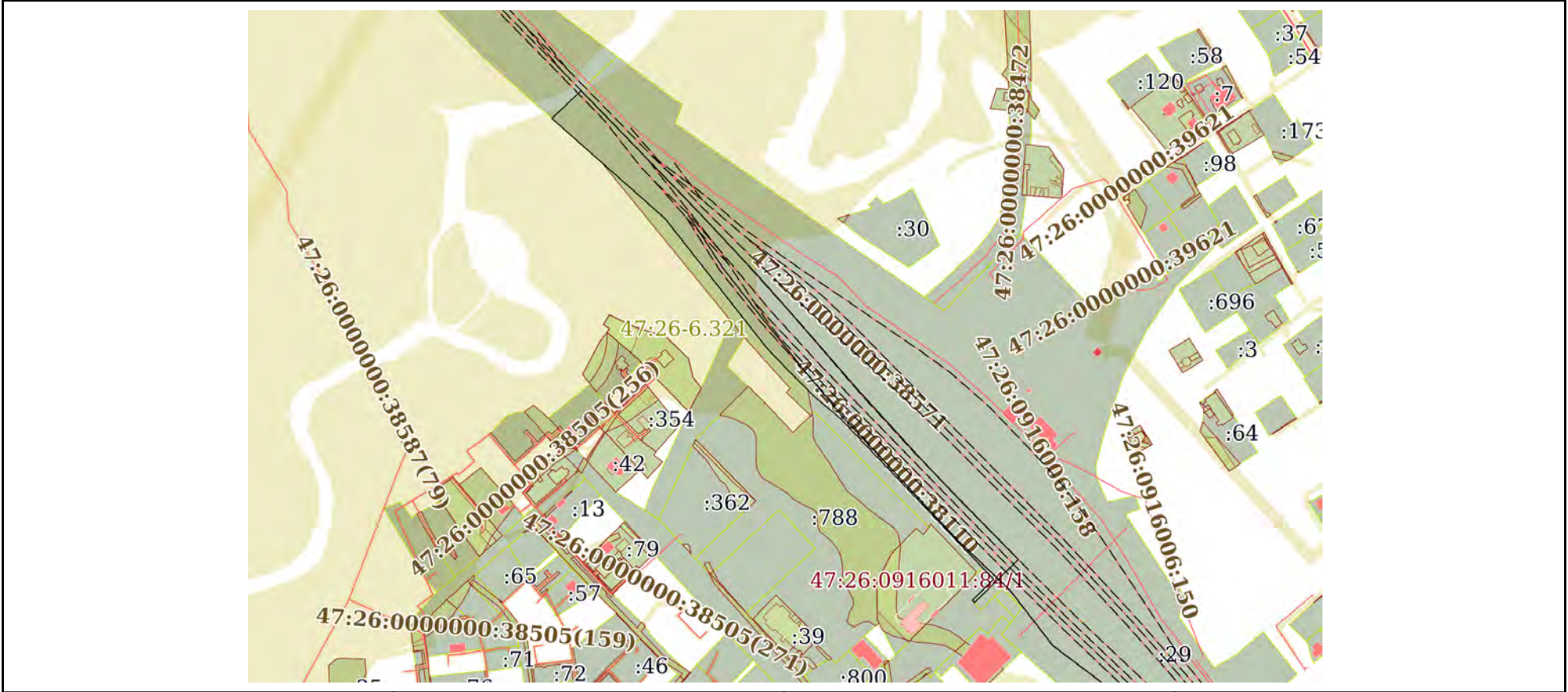
инициалы, фамилия

Земельный участок
вид объекта недвижимости

Лист № 62 раздела 3	Всего листов раздела 3: 74	Всего разделов: 8	Всего листов выписки: 270
---------------------	----------------------------	-------------------	---------------------------

23.05.2023г. № КУВИ-001/2023-118914672

Кадастровый номер:	47:26:0000000:1(Единое землепользование)
--------------------	------------------------------------------



Масштаб 1:5000	Условные обозначения:	
----------------	-----------------------	--



**ДОКУМЕНТ ПОДПИСАН
ЭЛЕКТРОННОЙ ПОДПИСЬЮ**

Сертификат: 3094В7974ВЗСА8Е1F07А347CFAD6FA78
 Владелец: ФЕДЕРАЛЬНАЯ СЛУЖБА ГОСУДАРСТВЕННОЙ
 РЕГИСТРАЦИИ, КАДАСТРА И КАРТОГРАФИИ
 Действителен: с 17.05.2022 по 10.08.2023

ПОЛНОЕ НАИМЕНОВАНИЕ ДОЛЖНОСТИ		инициалы, фамилия
-------------------------------	--	-------------------

Земельный участок

вид объекта недвижимости

Лист № 63 раздела 3

Всего листов раздела 3: 74

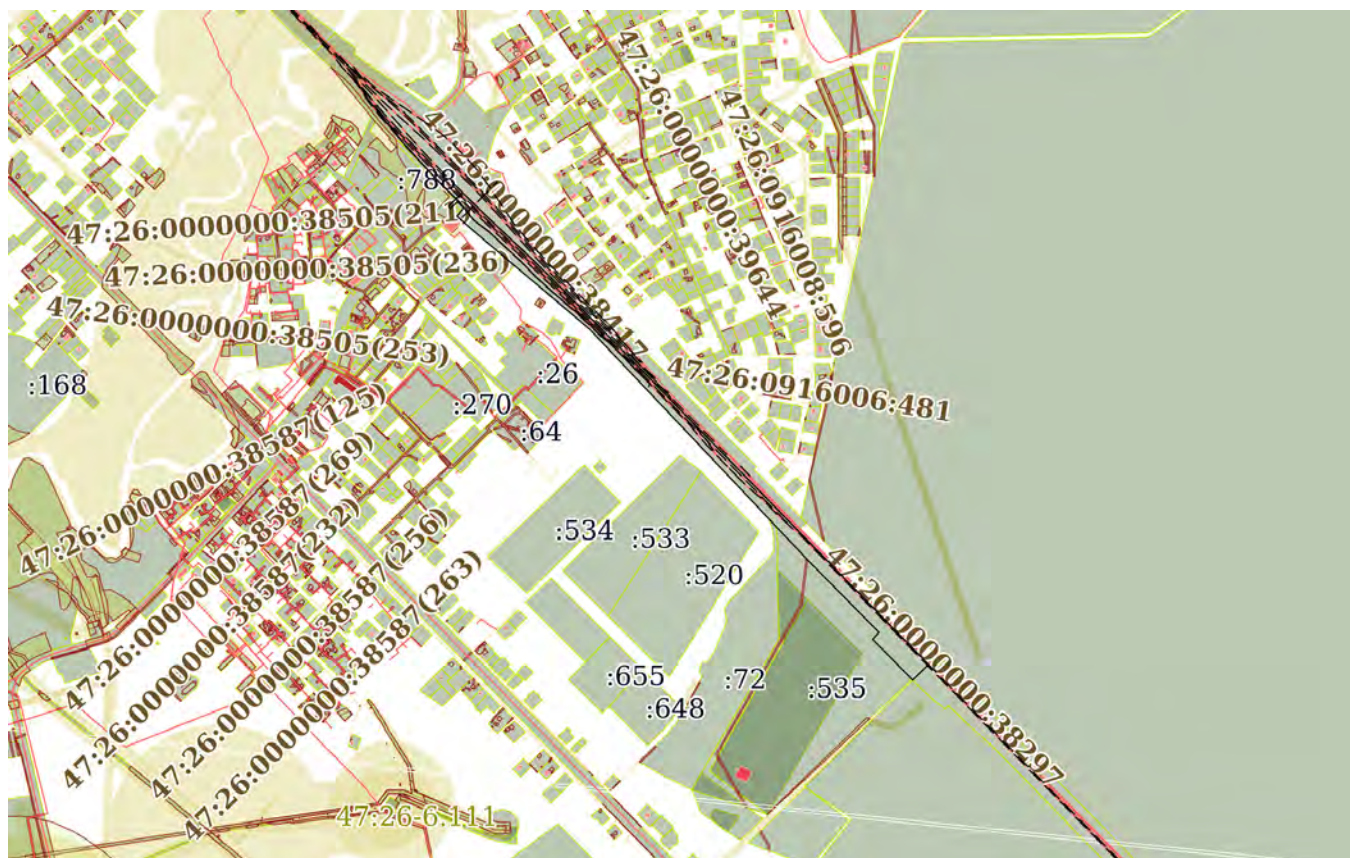
Всего разделов: 8

Всего листов выписки: 270

23.05.2023г. № КУВИ-001/2023-118914672

Кадастровый номер:

47:26:0000000:1(Единое землепользование)



Масштаб 1:20000

Условные обозначения:

ДОКУМЕНТ ПОДПИСАН
ЭЛЕКТРОННОЙ ПОДПИСЬЮ

Сертификат: 3094В7974ВЗСА8Е1F07А347CFAD6FA78

Владелец: ФЕДЕРАЛЬНАЯ СЛУЖБА ГОСУДАРСТВЕННОЙ

РЕГИСТРАЦИИ, КАДАСТРА И КАРТОГРАФИИ

Действителен: с 17.05.2022 по 10.08.2023

полное наименование должности

инициалы, фамилия

Земельный участок

вид объекта недвижимости

Лист № 64 раздела 3

Всего листов раздела 3: 74

Всего разделов: 8

Всего листов выписки: 270

23.05.2023г. № КУВИ-001/2023-118914672

Кадастровый номер:

47:26:0000000:1(Единое землепользование)



Масштаб 1:30000

Условные обозначения:

ДОКУМЕНТ ПОДПИСАН
ЭЛЕКТРОННОЙ ПОДПИСЬЮ

Сертификат: 3094В7974ВЗСА8Е1F07А347CFAD6FA78

Владелец: ФЕДЕРАЛЬНАЯ СЛУЖБА ГОСУДАРСТВЕННОЙ

РЕГИСТРАЦИИ, КАДАСТРА И КАРТОГРАФИИ

Действителен: с 17.05.2022 по 10.08.2023

полное наименование должности

инициалы, фамилия

Земельный участок

вид объекта недвижимости

Лист № 65 раздела 3

Всего листов раздела 3: 74

Всего разделов: 8

Всего листов выписки: 270

23.05.2023г. № КУВИ-001/2023-118914672

Кадастровый номер:

47:26:0000000:1(Единое землепользование)



Масштаб 1:10000

Условные обозначения:

ДОКУМЕНТ ПОДПИСАН
ЭЛЕКТРОННОЙ ПОДПИСЬЮ

Сертификат: 3094В7974ВЗСА8Е1F07А347CFAD6FA78

Владелец: ФЕДЕРАЛЬНАЯ СЛУЖБА ГОСУДАРСТВЕННОЙ
РЕГИСТРАЦИИ, КАДАСТРА И КАРТОГРАФИИ
Действителен: с 17.05.2022 по 10.08.2023

полное наименование должности

инициалы, фамилия

Земельный участок

вид объекта недвижимости

Лист № 66 раздела 3

Всего листов раздела 3: 74

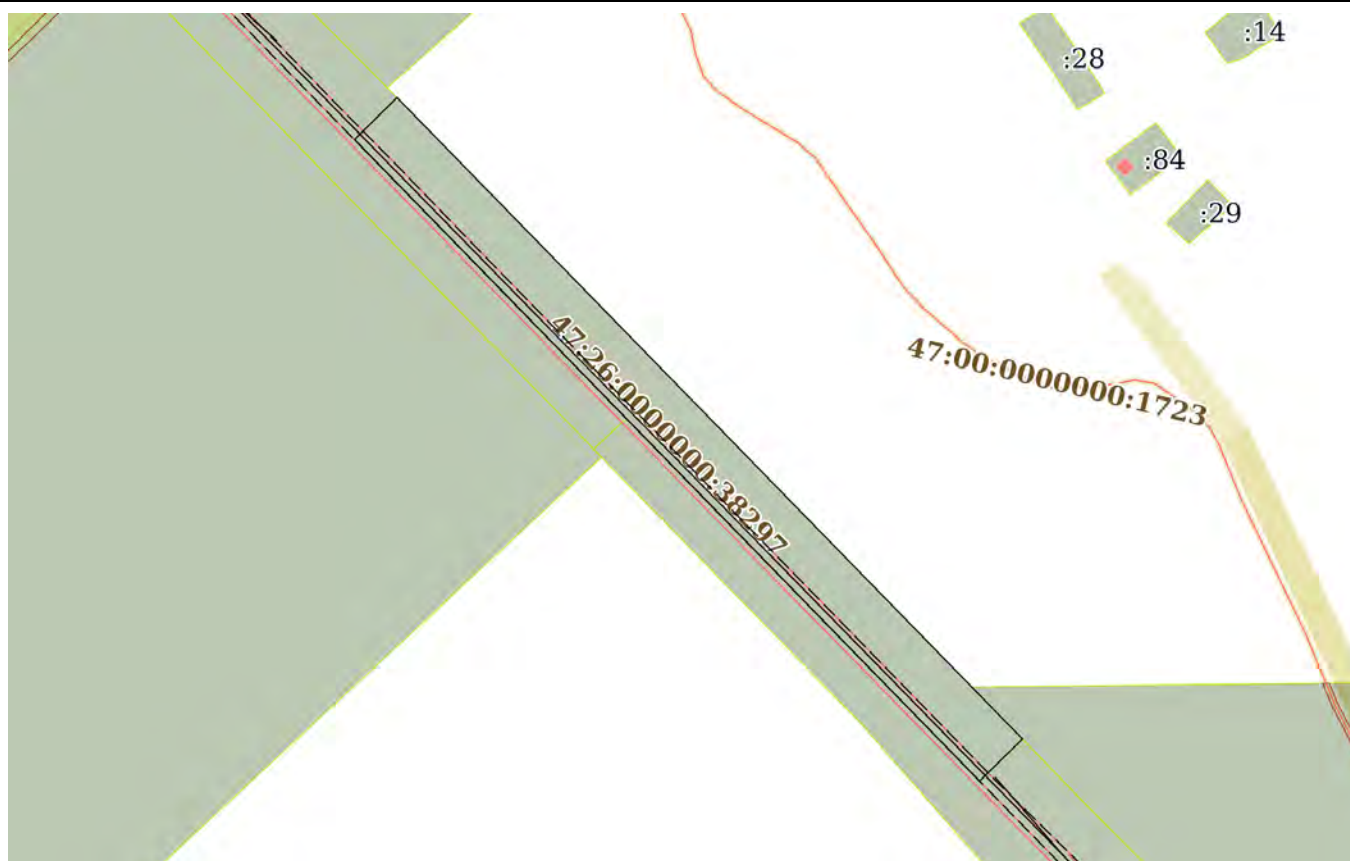
Всего разделов: 8

Всего листов выписки: 270

23.05.2023г. № КУВИ-001/2023-118914672

Кадастровый номер:

47:26:0000000:1(Единое землепользование)



Масштаб 1:5000

Условные обозначения:

ДОКУМЕНТ ПОДПИСАН
ЭЛЕКТРОННОЙ ПОДПИСЬЮ

Сертификат: 3094B7974B3CA8E1F07A347CFAD6FA78

Владелец: ФЕДЕРАЛЬНАЯ СЛУЖБА ГОСУДАРСТВЕННОЙ
РЕГИСТРАЦИИ, КАДАСТРА И КАРТОГРАФИИ
Действителен: с 17.05.2022 по 10.08.2023

полное наименование должности

инициалы, фамилия

Земельный участок

вид объекта недвижимости

Лист № 67 раздела 3

Всего листов раздела 3: 74

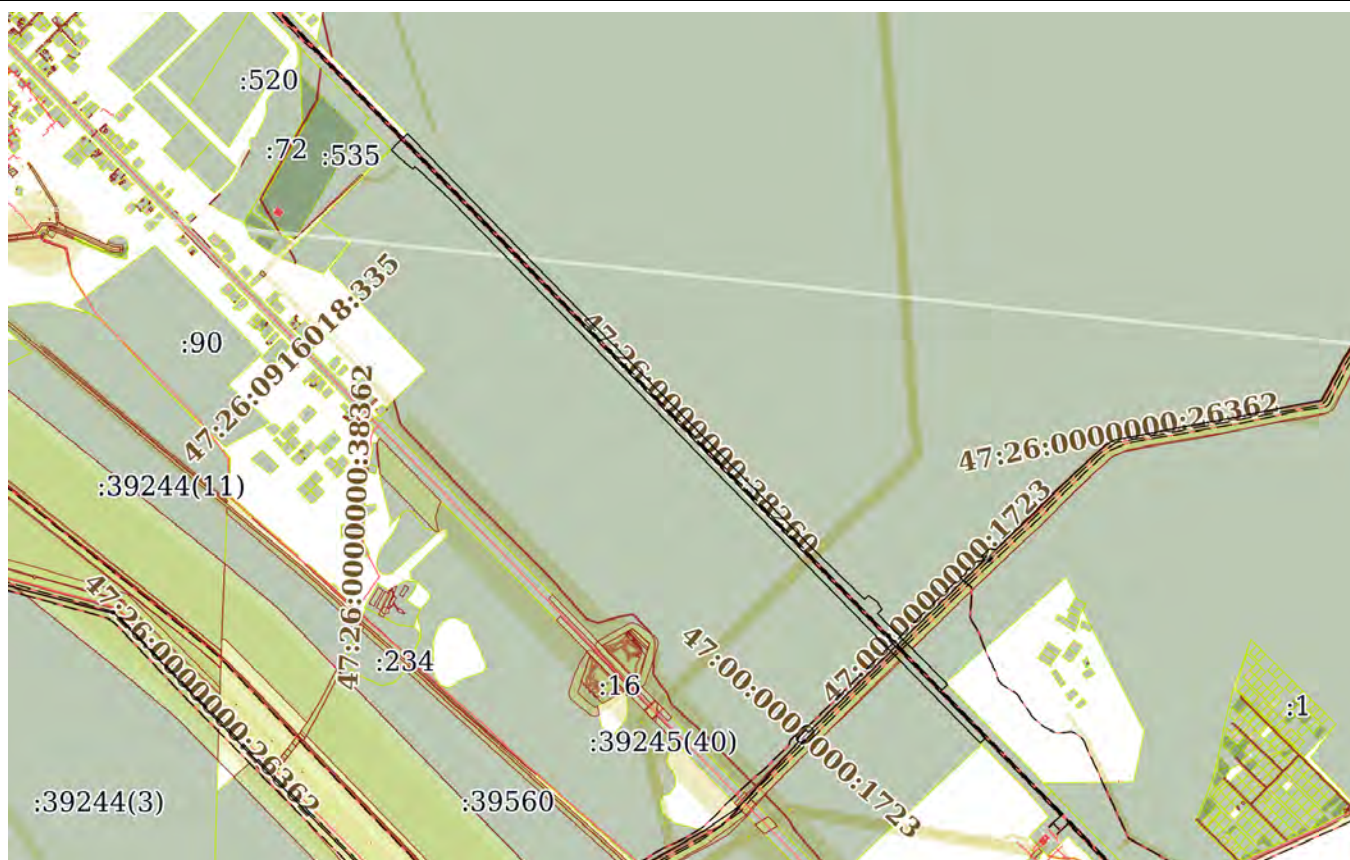
Всего разделов: 8

Всего листов выписки: 270

23.05.2023г. № КУВИ-001/2023-118914672

Кадастровый номер:

47:26:0000000:1(Единое землепользование)



Масштаб 1:30000

Условные обозначения:

ДОКУМЕНТ ПОДПИСАН
ЭЛЕКТРОННОЙ ПОДПИСЬЮ

Сертификат: 3094В7974ВЗСА8Е1F07А347CFAD6FA78

Владелец: ФЕДЕРАЛЬНАЯ СЛУЖБА ГОСУДАРСТВЕННОЙ
РЕГИСТРАЦИИ, КАДАСТРА И КАРТОГРАФИИ
Действителен: с 17.05.2022 по 10.08.2023

полное наименование должности

инициалы, фамилия

Земельный участок

вид объекта недвижимости

Лист № 68 раздела 3

Всего листов раздела 3: 74

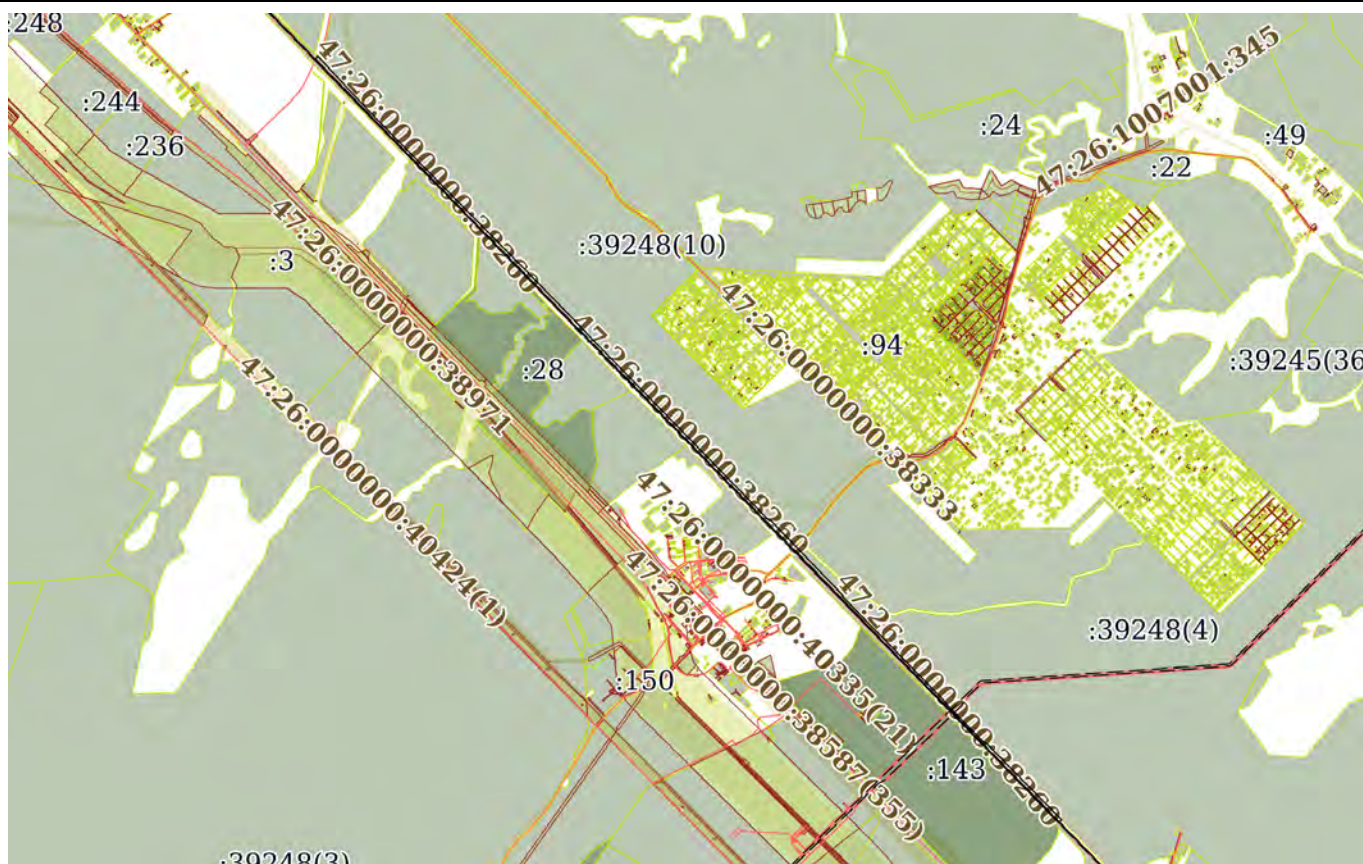
Всего разделов: 8

Всего листов выписки: 270

23.05.2023г. № КУВИ-001/2023-118914672

Кадастровый номер:

47:26:0000000:1(Единое землепользование)



Масштаб 1:60000

Условные обозначения:



ДОКУМЕНТ ПОДПИСАН
ЭЛЕКТРОННОЙ ПОДПИСЬЮ

Сертификат: 3094B7974B3CA8E1F07A347CFAD6FA78

Владелец: ФЕДЕРАЛЬНАЯ СЛУЖБА ГОСУДАРСТВЕННОЙ

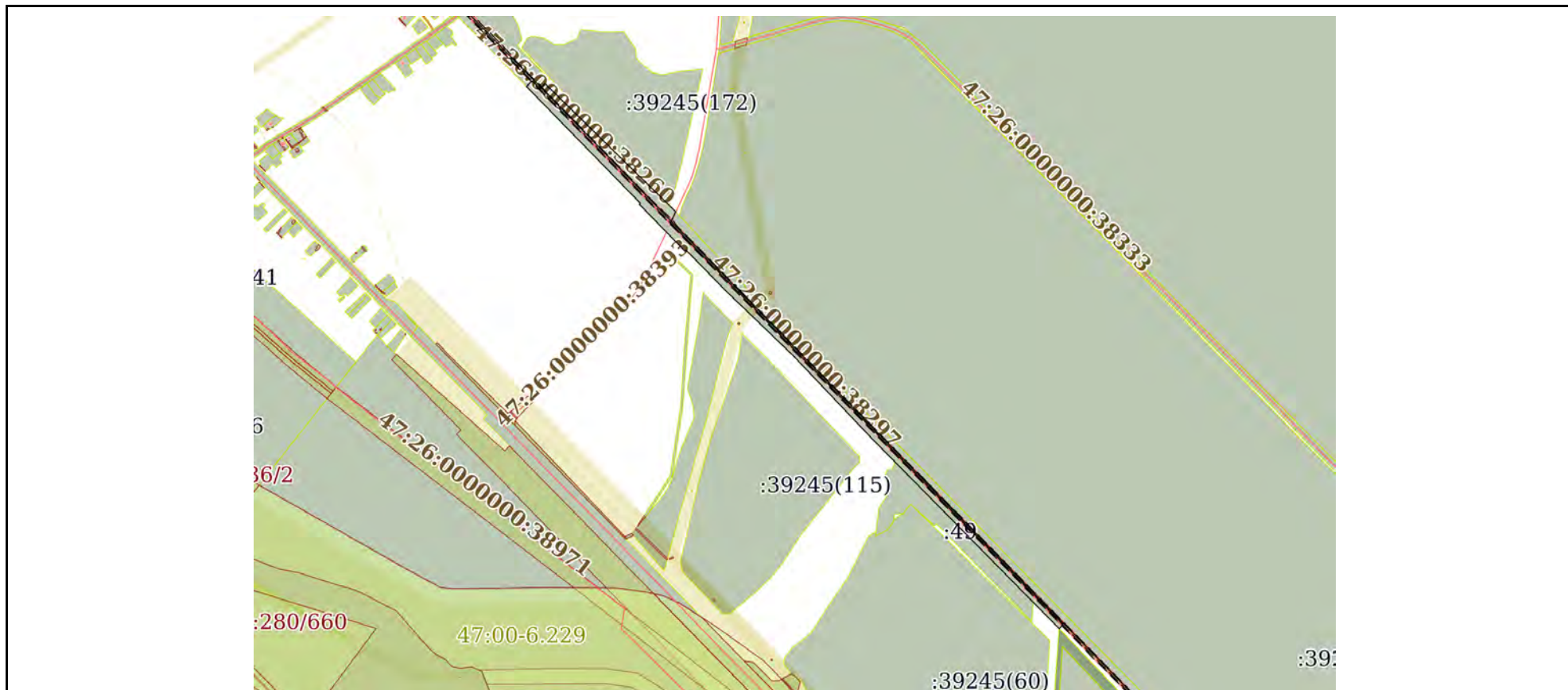
РЕГИСТРАЦИИ, КАДАСТРА И КАРТОГРАФИИ

Действителен: с 17.05.2022 по 10.08.2023

ПОЛНОЕ НАИМЕНОВАНИЕ ДОЛЖНОСТИ

инициалы, фамилия

Земельный участок			
вид объекта недвижимости			
Лист № 69 раздела 3	Всего листов раздела 3: 74	Всего разделов: 8	Всего листов выписки: 270
23.05.2023г. № КУВИ-001/2023-118914672			
Кадастровый номер:		47:26:0000000:1(Единое землепользование)	



Масштаб 1:20000	Условные обозначения:	
-----------------	-----------------------	--

полное наименование должности	 ДОКУМЕНТ ПОДПИСАН ЭЛЕКТРОННОЙ ПОДПИСЬЮ	инициалы, фамилия
	Сертификат: 3094B7974B3CA8E1F07A347CFAD6FA78 Владелец: ФЕДЕРАЛЬНАЯ СЛУЖБА ГОСУДАРСТВЕННОЙ РЕГИСТРАЦИИ, КАДАСТРА И КАРТОГРАФИИ Действителен: с 17.05.2022 по 10.08.2023	

Земельный участок

вид объекта недвижимости

Лист № 70 раздела 3

Всего листов раздела 3: 74

Всего разделов: 8

Всего листов выписки: 270

23.05.2023г. № КУВИ-001/2023-118914672

Кадастровый номер:

47:26:0000000:1(Единое землепользование)



Масштаб 1:7000

Условные обозначения:



ДОКУМЕНТ ПОДПИСАН
ЭЛЕКТРОННОЙ ПОДПИСЬЮ

Сертификат: 3094В7974ВЗСА8Е1F07А347CFAD6FA78

Владелец: ФЕДЕРАЛЬНАЯ СЛУЖБА ГОСУДАРСТВЕННОЙ
РЕГИСТРАЦИИ, КАДАСТРА И КАРТОГРАФИИ
Действителен: с 17.05.2022 по 10.08.2023

полное наименование должности

инициалы, фамилия

Земельный участок

вид объекта недвижимости

Лист № 71 раздела 3

Всего листов раздела 3: 74

Всего разделов: 8

Всего листов выписки: 270

23.05.2023г. № КУВИ-001/2023-118914672

Кадастровый номер:

47:26:0000000:1(Единое землепользование)



Масштаб 1:9000

Условные обозначения:



ДОКУМЕНТ ПОДПИСАН
ЭЛЕКТРОННОЙ ПОДПИСЬЮ

Сертификат: 3094В7974ВЗСА8Е1F07А347CFAD6FA78

Владелец: ФЕДЕРАЛЬНАЯ СЛУЖБА ГОСУДАРСТВЕННОЙ

РЕГИСТРАЦИИ, КАДАСТРА И КАРТОГРАФИИ

Действителен: с 17.05.2022 по 10.08.2023

полное наименование должности

инициалы, фамилия

Земельный участок

вид объекта недвижимости

Лист № 72 раздела 3

Всего листов раздела 3: 74

Всего разделов: 8

Всего листов выписки: 270

23.05.2023г. № КУВИ-001/2023-118914672

Кадастровый номер:

47:26:0000000:1(Единое землепользование)



Масштаб 1:20000

Условные обозначения:



ДОКУМЕНТ ПОДПИСАН
ЭЛЕКТРОННОЙ ПОДПИСЬЮ

Сертификат: 3094B7974B3CA8E1F07A347CFAD6FA78

Владелец: ФЕДЕРАЛЬНАЯ СЛУЖБА ГОСУДАРСТВЕННОЙ
РЕГИСТРАЦИИ, КАДАСТРА И КАРТОГРАФИИ
Действителен: с 17.05.2022 по 10.08.2023

полное наименование должности

инициалы, фамилия

Земельный участок

вид объекта недвижимости

Лист № 73 раздела 3

Всего листов раздела 3: 74

Всего разделов: 8

Всего листов выписки: 270

23.05.2023г. № КУВИ-001/2023-118914672

Кадастровый номер:

47:26:0000000:1(Единое землепользование)



Масштаб 1:20000

Условные обозначения:

ДОКУМЕНТ ПОДПИСАН
ЭЛЕКТРОННОЙ ПОДПИСЬЮ

Сертификат: 3094B7974B3CA8E1F07A347CFAD6FA78

Владелец: ФЕДЕРАЛЬНАЯ СЛУЖБА ГОСУДАРСТВЕННОЙ

РЕГИСТРАЦИИ, КАДАСТРА И КАРТОГРАФИИ

Действителен: с 17.05.2022 по 10.08.2023

полное наименование должности

инициалы, фамилия

Земельный участок

вид объекта недвижимости

Лист № 74 раздела 3

Всего листов раздела 3: 74

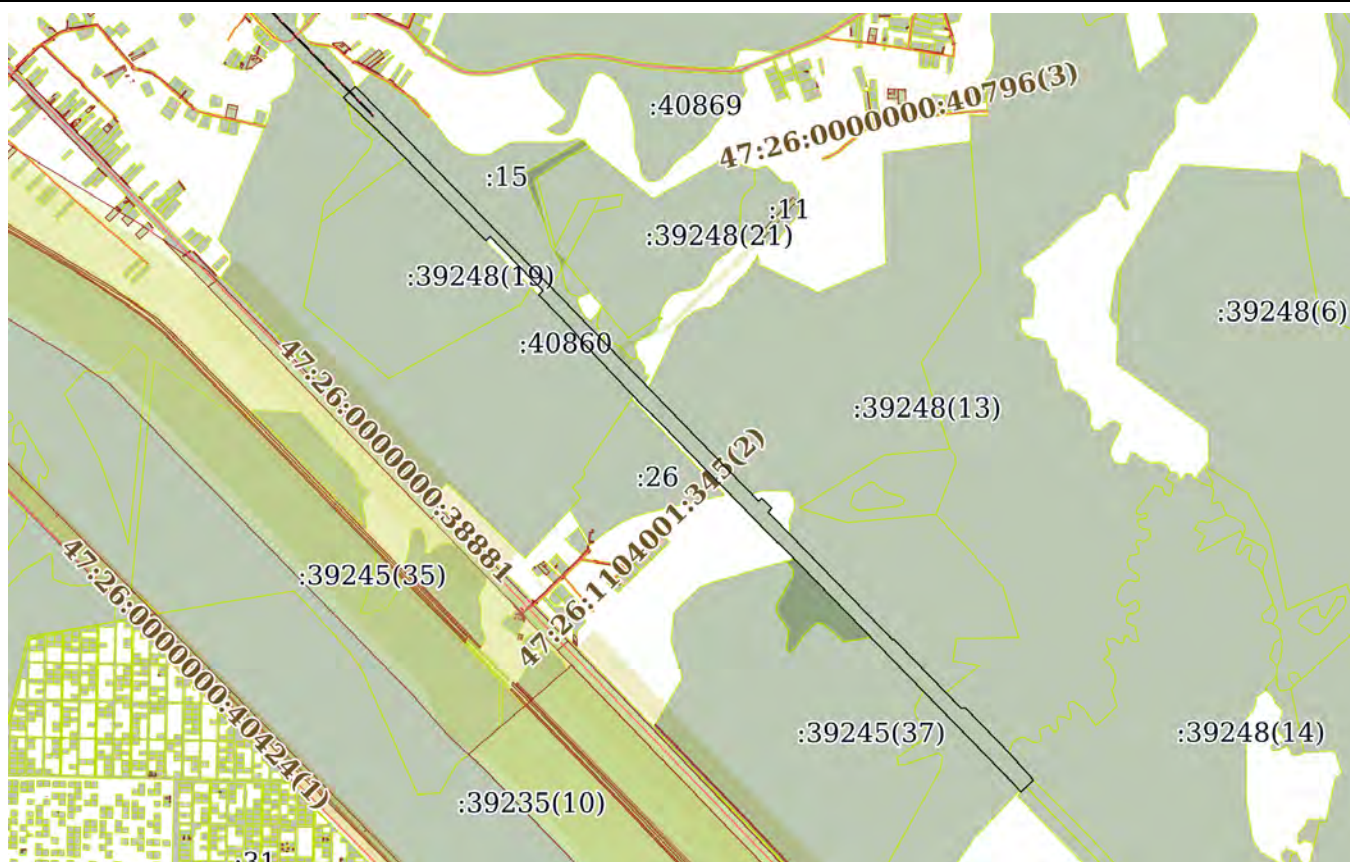
Всего разделов: 8

Всего листов выписки: 270

23.05.2023г. № КУВИ-001/2023-118914672

Кадастровый номер:

47:26:0000000:1(Единое землепользование)



Масштаб 1:30000

Условные обозначения:



ДОКУМЕНТ ПОДПИСАН
ЭЛЕКТРОННОЙ ПОДПИСЬЮ

Сертификат: 3094B7974B3CA8E1F07A347CFAD6FA78

Владелец: ФЕДЕРАЛЬНАЯ СЛУЖБА ГОСУДАРСТВЕННОЙ
РЕГИСТРАЦИИ, КАДАСТРА И КАРТОГРАФИИ
Действителен: с 17.05.2022 по 10.08.2023

полное наименование должности

инициалы, фамилия

Выписка из Единого государственного реестра недвижимости об объекте недвижимости

Описание местоположения земельного участка

Земельный участок			
вид объекта недвижимости			
Лист № 1 раздела 3.1	Всего листов раздела 3.1: 68	Всего разделов: 8	Всего листов выписки: 270
23.05.2023г. № КУВИ-001/2023-118914672			
Кадастровый номер:		47:26:0000000:1(Единое землепользование)	

Описание местоположения границ земельного участка							
№ п/п	Номер точки		Дирекционный угол	Горизонтальное проложение, м	Описание закрепления на местности	Кадастровые номера смежных участков	Сведения об адресах правообладателей смежных земельных участков
	начальная	конечная					
1	2	3	4	5	6	7	8
1	2.1.1	2.1.2	145°26.3`	54.21	данные отсутствуют	данные отсутствуют	данные отсутствуют
2	2.1.2	2.1.3	90°0.0`	14.68	данные отсутствуют	данные отсутствуют	данные отсутствуют
3	2.1.3	2.1.4	146°25.0`	57.13	данные отсутствуют	данные отсутствуют	данные отсутствуют
4	2.1.4	2.1.5	117°42.1`	17.15	данные отсутствуют	данные отсутствуют	данные отсутствуют
5	2.1.5	2.1.6	150°31.0`	49.72	данные отсутствуют	данные отсутствуют	данные отсутствуют
6	2.1.6	2.1.7	150°55.4`	82.5	данные отсутствуют	данные отсутствуют	данные отсутствуют
7	2.1.7	2.1.8	148°50.3`	60.22	данные отсутствуют	данные отсутствуют	данные отсутствуют
8	2.1.8	2.1.9	145°7.7`	54.48	данные отсутствуют	данные отсутствуют	данные отсутствуют
9	2.1.9	2.1.10	134°25.8`	29.16	данные отсутствуют	данные отсутствуют	данные отсутствуют
10	2.1.10	2.1.11	112°44.3`	6.36	данные отсутствуют	данные отсутствуют	данные отсутствуют
11	2.1.11	2.1.12	169°34.9`	36.55	данные отсутствуют	47:26:0818001:3	данные отсутствуют
12	2.1.11	2.1.11			данные отсутствуют	47:26:0000000:38624	адрес отсутствует
13	2.1.12	2.1.13	238°46.0`	7.31	данные отсутствуют	47:26:0818001:3	данные отсутствуют
14	2.1.13	2.1.14	236°50.2`	55.92	данные отсутствуют	47:26:0818001:3	данные отсутствуют
15	2.1.14	2.1.15	235°41.0`	14.23	данные отсутствуют	47:26:0818001:3	данные отсутствуют
16	2.1.15	2.1.16	327°48.5`	79.9	данные отсутствуют	47:26:0611001:2	данные отсутствуют
17	2.1.16	2.1.17	327°49.6`	99.95	данные отсутствуют	47:26:0611001:2	данные отсутствуют
18	2.1.17	2.1.18	327°50.6`	100.14	данные отсутствуют	47:26:0611001:2	данные отсутствуют
19	2.1.18	2.1.19	327°50.5`	100.03	данные отсутствуют	47:26:0611001:2	данные отсутствуют
20	2.1.19	2.1.20	327°50.8`	69.9	данные отсутствуют	47:26:0611001:2	данные отсутствуют
21	2.1.20	2.1.21	57°44.0`	45.78	данные отсутствуют	47:26:0301013:130	данные отсутствуют
22	2.1.20	2.1.20			данные отсутствуют	47:26:0301004:82	данные отсутствуют



ДОКУМЕНТ ПОДПИСАН
ЭЛЕКТРОННОЙ ПОДПИСЬЮ

Сертификат: 3094B7974B3CA8E1F07A347CFAD6FA78

Владелец: ФЕДЕРАЛЬНАЯ СЛУЖБА ГОСУДАРСТВЕННОЙ

РЕГИСТРАЦИИ, КАДАСТРА И КАРТОГРАФИИ

Действителен: с 17.05.2022 по 10.08.2023

полное наименование должности

инициалы, фамилия

Земельный участок

вид объекта недвижимости

Лист № 2 раздела 3.1

Всего листов раздела 3.1: 68

Всего разделов: 8

Всего листов выписки: 270

23.05.2023г. № КУВИ-001/2023-118914672

Кадастровый номер:

47:26:0000000:1(Единое землепользование)

1	2	3	4	5	6	7	8
23	2.1.21	2.1.1	59°44.5'	15.34	данные отсутствуют	47:26:0301013:130	данные отсутствуют
24	3.1.1	3.1.2	228°50.6'	39.02	данные отсутствуют	47:26:1109001:3	данные отсутствуют
25	3.1.2	3.1.3	315°27.7'	250.96	данные отсутствуют	данные отсутствуют	данные отсутствуют
26	3.1.2	3.1.2			данные отсутствуют	47:26:0000000:40871, 47:26:1109001:143	данные отсутствуют
27	3.1.3	3.1.4	315°42.4'	631.49	данные отсутствуют	данные отсутствуют	данные отсутствуют
28	3.1.4	3.1.5	46°5.3'	40.96	данные отсутствуют	данные отсутствуют	данные отсутствуют
29	3.1.4	3.1.4			данные отсутствуют	47:26:0000000:38584	данные отсутствуют
30	3.1.5	3.1.6	135°52.6'	290.49	данные отсутствуют	47:26:1038001:3	данные отсутствуют
31	3.1.6	3.1.1	135°42.7'	593.83	данные отсутствуют	47:26:1038001:3	данные отсутствуют
32	4.1.1	4.1.2	222°40.7'	18.85	данные отсутствуют	данные отсутствуют	данные отсутствуют
33	4.1.2	4.1.3	315°22.7'	320.33	данные отсутствуют	данные отсутствуют	данные отсутствуют
34	4.1.2	4.1.2			данные отсутствуют	47:26:1109001:28, 47:26:0000000:40859(1)	данные отсутствуют; адрес отсутствует
35	4.1.3	4.1.4	315°28.1'	346.49	данные отсутствуют	47:26:1038001:49	адрес отсутствует
36	4.1.4	4.1.5	315°20.7'	234.76	данные отсутствуют	35:17:0000000:329	данные отсутствуют
37	4.1.5	4.1.6	316°28.4'	384.79	данные отсутствуют	35:17:0000000:329	данные отсутствуют
38	4.1.6	4.1.7	313°52.5'	315.82	данные отсутствуют	35:17:0000000:329	данные отсутствуют
39	4.1.7	4.1.8	315°41.0'	189.94	данные отсутствуют	35:17:0000000:329	данные отсутствуют
40	4.1.8	4.1.9	225°34.0'	5	данные отсутствуют	35:17:0000000:329	данные отсутствуют
41	4.1.9	4.1.10	315°41.1'	219.94	данные отсутствуют	35:17:0000000:329	данные отсутствуют
42	4.1.10	4.1.11	45°38.9'	4.99	данные отсутствуют	35:17:0000000:329	данные отсутствуют
43	4.1.11	4.1.12	315°41.4'	549.81	данные отсутствуют	данные отсутствуют	данные отсутствуют
44	4.1.12	4.1.13	45°58.7'	26.94	данные отсутствуют	47:26:1001001:25	данные отсутствуют
45	4.1.13	4.1.14	135°41.0'	37.3	данные отсутствуют	47:26:1001001:25	данные отсутствуют
46	4.1.14	4.1.15	45°41.3'	24.68	данные отсутствуют	47:26:1001001:25	данные отсутствуют
47	4.1.15	4.1.16	134°24.5'	616.16	данные отсутствуют	данные отсутствуют	данные отсутствуют
48	4.1.16	4.1.17	204°52.4'	41.08	данные отсутствуют	35:17:0000000:329, 47:26:1038001:3	данные отсутствуют
49	4.1.17	4.1.18	135°40.1'	791.54	данные отсутствуют	35:17:0000000:329, 47:26:1038001:3	данные отсутствуют



ДОКУМЕНТ ПОДПИСАН
ЭЛЕКТРОННОЙ ПОДПИСЬЮ

Сертификат: 3094B7974B3CA8E1F07A347CFAD6FA78

Владелец: ФЕДЕРАЛЬНАЯ СЛУЖБА ГОСУДАРСТВЕННОЙ

РЕГИСТРАЦИИ, КАДАСТРА И КАРТОГРАФИИ

Действителен: с 17.05.2022 по 10.08.2023

полное наименование должности

инициалы, фамилия

Земельный участок

вид объекта недвижимости

Лист № 3 раздела 3.1

Всего листов раздела 3.1: 68

Всего разделов: 8

Всего листов выписки: 270

23.05.2023г. № КУВИ-001/2023-118914672

Кадастровый номер:

47:26:0000000:1(Единое землепользование)

1	2	3	4	5	6	7	8
50	4.1.18	4.1.19	135°38.9'	999.67	данные отсутствуют	47:26:1038001:3	данные отсутствуют
51	4.1.19	4.1.1	135°39.1'	101.44	данные отсутствуют	47:26:1038001:3	данные отсутствуют
52	5.1.1	5.1.2	135°41.1'	250.04	данные отсутствуют	47:26:0000000:39244(7)	данные отсутствуют
53	5.1.2	5.1.3	134°14.8'	272.79	данные отсутствуют	47:26:0000000:39244(7)	данные отсутствуют
54	5.1.3	5.1.4	45°21.0'	22	данные отсутствуют	47:26:0000000:39244(7)	данные отсутствуют
55	5.1.4	5.1.5	127°0.1'	44.71	данные отсутствуют	47:26:0000000:39244(7)	данные отсутствуют
56	5.1.5	5.1.6	146°55.0'	33.8	данные отсутствуют	47:26:0000000:39244(7)	данные отсутствуют
57	5.1.6	5.1.7	225°23.1'	25.23	данные отсутствуют	47:26:0000000:39244(7)	данные отсутствуют
58	5.1.7	5.1.8	135°17.6'	400.09	данные отсутствуют	данные отсутствуют	данные отсутствуют
59	5.1.8	5.1.9	225°21.2'	40	данные отсутствуют	47:26:1002001:4	данные отсутствуют
60	5.1.9	5.1.10	135°43.1'	260.79	данные отсутствуют	47:26:1002001:4	данные отсутствуют
61	5.1.10	5.1.11	226°36.4'	30.01	данные отсутствуют	47:26:1001001:25	данные отсутствуют
62	5.1.11	5.1.12	315°43.3'	170.68	данные отсутствуют	47:26:0000000:39244(12)	данные отсутствуют
63	5.1.12	5.1.13	315°43.3'	171.85	данные отсутствуют	47:26:0000000:39244(12)	данные отсутствуют
64	5.1.13	5.1.14	315°43.4'	85.18	данные отсутствуют	47:26:0000000:39244(12)	данные отсутствуют
65	5.1.14	5.1.15	315°43.3'	134.09	данные отсутствуют	47:26:0000000:39244(12)	данные отсутствуют
66	5.1.15	5.1.16	315°42.8'	40.32	данные отсутствуют	47:26:0000000:39244(12)	данные отсутствуют
67	5.1.16	5.1.17	315°42.4'	80.84	данные отсутствуют	47:26:0000000:39244(12)	данные отсутствуют
68	5.1.17	5.1.18	315°43.0'	143.82	данные отсутствуют	47:26:0000000:39244(12)	данные отсутствуют
69	5.1.18	5.1.19	315°42.4'	62.42	данные отсутствуют	47:26:0000000:39244(12)	данные отсутствуют
70	5.1.19	5.1.20	315°42.7'	175.95	данные отсутствуют	47:26:0000000:39244(12)	данные отсутствуют
71	5.1.20	5.1.21	315°41.4'	505.8	данные отсутствуют	47:26:0000000:39244(12)	данные отсутствуют
72	5.1.21	5.1.22	315°41.1'	493.11	данные отсутствуют	47:26:0000000:39244(12)	данные отсутствуют
73	5.1.22	5.1.23	315°41.2'	505.07	данные отсутствуют	47:26:0000000:39244(12)	данные отсутствуют
74	5.1.23	5.1.24	315°41.0'	491.63	данные отсутствуют	47:26:0000000:39244(12)	данные отсутствуют
75	5.1.24	5.1.25	312°49.4'	184.87	данные отсутствуют	47:26:0000000:39244(12)	данные отсутствуют
76	5.1.25	5.1.26	219°40.6'	12.42	данные отсутствуют	47:26:0000000:39244(12)	данные отсутствуют
77	5.1.26	5.1.27	309°13.4'	73.77	данные отсутствуют	47:26:0000000:39244(12)	данные отсутствуют
78	5.1.27	5.1.28	316°0.8'	43.21	данные отсутствуют	47:26:0000000:39244(12)	данные отсутствуют



ДОКУМЕНТ ПОДПИСАН
ЭЛЕКТРОННОЙ ПОДПИСЬЮ

Сертификат: 3094B7974B3CA8E1F07A347CFAD6FA78

Владелец: ФЕДЕРАЛЬНАЯ СЛУЖБА ГОСУДАРСТВЕННОЙ

РЕГИСТРАЦИИ, КАДАСТРА И КАРТОГРАФИИ

Действителен: с 17.05.2022 по 10.08.2023

полное наименование должности

инициалы, фамилия

Земельный участок

вид объекта недвижимости

Лист № 4 раздела 3.1

Всего листов раздела 3.1: 68

Всего разделов: 8

Всего листов выписки: 270

23.05.2023г. № КУВИ-001/2023-118914672

Кадастровый номер:

47:26:0000000:1(Единое землепользование)

1	2	3	4	5	6	7	8
79	5.1.28	5.1.29	45°20.4'	59.64	данные отсутствуют	47:26:0916013:21	данные отсутствуют
80	5.1.29	5.1.30	45°21.2'	32.02	данные отсутствуют	данные отсутствуют	данные отсутствуют
81	5.1.30	5.1.31	135°57.3'	436.68	данные отсутствуют	47:26:0000000:39244(7)	данные отсутствуют
82	5.1.31	5.1.32	135°40.8'	463.53	данные отсутствуют	47:26:0000000:39244(7)	данные отсутствуют
83	5.1.32	5.1.33	135°28.2'	499.98	данные отсутствуют	47:26:0000000:39244(7)	данные отсутствуют
84	5.1.33	5.1.34	135°35.0'	361.51	данные отсутствуют	47:26:0000000:39244(7)	данные отсутствуют
85	5.1.34	5.1.1	135°36.2'	338.75	данные отсутствуют	47:26:0000000:39244(7)	данные отсутствуют
86	6.1.1	6.1.2	225°31.4'	40.28	данные отсутствуют	47:26:1001001:25	данные отсутствуют
87	6.1.1	6.1.1			данные отсутствуют	47:26:0000000:39244(7)	данные отсутствуют
88	6.1.2	6.1.3	315°44.1'	339.22	данные отсутствуют	47:26:1001001:25	данные отсутствуют
89	6.1.3	6.1.4	315°43.1'	260.79	данные отсутствуют	47:26:1038001:2	данные отсутствуют
90	6.1.4	6.1.5	45°21.2'	40	данные отсутствуют	47:26:1038001:2	данные отсутствуют
91	6.1.5	6.1.1	135°42.1'	600.12	данные отсутствуют	данные отсутствуют	данные отсутствуют
92	7.1.1	7.1.2	225°58.7'	26.94	данные отсутствуют	47:26:1039001:1	данные отсутствуют
93	7.1.2	7.1.3	315°41.3'	340	данные отсутствуют	данные отсутствуют	данные отсутствуют
94	7.1.3	7.1.4	225°39.4'	21	данные отсутствуют	47:26:0000000:38617	данные отсутствуют
95	7.1.4	7.1.5	315°39.8'	34.76	данные отсутствуют	данные отсутствуют	данные отсутствуют
96	7.1.5	7.1.6	228°42.6'	43.83	данные отсутствуют	данные отсутствуют	данные отсутствуют
97	7.1.6	7.1.7	318°16.1'	38.95	данные отсутствуют	данные отсутствуют	данные отсутствуют
98	7.1.7	7.1.8	333°4.2'	49.13	данные отсутствуют	данные отсутствуют	данные отсутствуют
99	7.1.8	7.1.9	332°52.7'	92.13	данные отсутствуют	данные отсутствуют	данные отсутствуют
100	7.1.9	7.1.10	327°27.9'	68.8	данные отсутствуют	данные отсутствуют	данные отсутствуют
101	7.1.10	7.1.11	313°53.9'	147.11	данные отсутствуют	данные отсутствуют	данные отсутствуют
102	7.1.11	7.1.12	226°7.4'	113.52	данные отсутствуют	данные отсутствуют	данные отсутствуют
103	7.1.12	7.1.13	315°39.8'	108.02	данные отсутствуют	данные отсутствуют	данные отсутствуют
104	7.1.12	7.1.12			данные отсутствуют	47:26:1001001:766	данные отсутствуют
105	7.1.13	7.1.14	45°22.6'	114	данные отсутствуют	данные отсутствуют	данные отсутствуют
106	7.1.14	7.1.15	318°48.1'	150.29	данные отсутствуют	данные отсутствуют	данные отсутствуют
107	7.1.15	7.1.16	315°43.2'	254.94	данные отсутствуют	данные отсутствуют	данные отсутствуют



ДОКУМЕНТ ПОДПИСАН
ЭЛЕКТРОННОЙ ПОДПИСЬЮ

Сертификат: 3094B7974B3CA8E1F07A347CFAD6FA78

Владелец: ФЕДЕРАЛЬНАЯ СЛУЖБА ГОСУДАРСТВЕННОЙ

РЕГИСТРАЦИИ, КАДАСТРА И КАРТОГРАФИИ

Действителен: с 17.05.2022 по 10.08.2023

полное наименование должности

инициалы, фамилия

Земельный участок			
вид объекта недвижимости			
Лист № 5 раздела 3.1	Всего листов раздела 3.1: 68	Всего разделов: 8	Всего листов выписки: 270

23.05.2023г. № КУВИ-001/2023-118914672

Кадастровый номер: 47:26:0000000:1(Единое землепользование)

1	2	3	4	5	6	7	8
108	7.1.16	7.1.17	46°36.4'	30.01	данные отсутствуют	47:26:1038001:2	данные отсутствуют
109	7.1.16	7.1.16			данные отсутствуют	47:26:0000000:39244(12)	данные отсутствуют
110	7.1.17	7.1.18	135°44.1'	339.22	данные отсутствуют	47:26:1002001:4	данные отсутствуют
111	7.1.18	7.1.19	45°31.4'	40.28	данные отсутствуют	47:26:1002001:4	данные отсутствуют
112	7.1.19	7.1.20	135°42.1'	510.15	данные отсутствуют	данные отсутствуют	данные отсутствуют
113	7.1.19	7.1.19			данные отсутствуют	47:26:0000000:39244(7)	данные отсутствуют
114	7.1.20	7.1.21	45°39.8'	22.01	данные отсутствуют	данные отсутствуют	данные отсутствуют
115	7.1.21	7.1.22	134°21.1'	90.02	данные отсутствуют	47:26:0000000:39244(7)	данные отсутствуют
116	7.1.22	7.1.23	134°20.3'	23.28	данные отсутствуют	данные отсутствуют	данные отсутствуют
117	7.1.23	7.1.24	55°59.5'	23.92	данные отсутствуют	47:26:0000000:38585	адрес отсутствует
118	7.1.24	7.1.25	82°15.2'	13.73	данные отсутствуют	47:26:0000000:38585	адрес отсутствует
119	7.1.25	7.1.26	104°26.8'	4.41	данные отсутствуют	47:26:0000000:38585	адрес отсутствует
120	7.1.26	7.1.27	124°18.2'	15.81	данные отсутствуют	данные отсутствуют	данные отсутствуют
121	7.1.27	7.1.28	132°4.9'	66.65	данные отсутствуют	данные отсутствуют	данные отсутствуют
122	7.1.28	7.1.29	147°6.8'	48.25	данные отсутствуют	данные отсутствуют	данные отсутствуют
123	7.1.29	7.1.30	163°47.8'	29.64	данные отсутствуют	данные отсутствуют	данные отсутствуют
124	7.1.30	7.1.31	166°18.2'	25.42	данные отсутствуют	данные отсутствуют	данные отсутствуют
125	7.1.31	7.1.32	218°15.7'	25.55	данные отсутствуют	данные отсутствуют	данные отсутствуют
126	7.1.32	7.1.33	136°8.5'	156.8	данные отсутствуют	данные отсутствуют	данные отсутствуют
127	7.1.33	7.1.34	224°11.6'	21.12	данные отсутствуют	данные отсутствуют	данные отсутствуют
128	7.1.34	7.1.35	225°41.3'	24.68	данные отсутствуют	47:26:1039001:1	данные отсутствуют
129	7.1.35	7.1.1	315°41.0'	37.3	данные отсутствуют	47:26:1039001:1	данные отсутствуют
130	9.1.1	9.1.2	135°40.3'	495.73	данные отсутствуют	данные отсутствуют	данные отсутствуют
131	9.1.2	9.1.3	135°40.3'	935.94	данные отсутствуют	данные отсутствуют	данные отсутствуют
132	9.1.3	9.1.4	135°40.3'	254.43	данные отсутствуют	данные отсутствуют	данные отсутствуют
133	9.1.4	9.1.5	135°40.4'	658.77	данные отсутствуют	данные отсутствуют	данные отсутствуют
134	9.1.5	9.1.6	137°34.7'	78.57	данные отсутствуют	47:26:0917001:375	адрес отсутствует
135	9.1.6	9.1.7	136°43.1'	141.48	данные отсутствуют	47:26:0917001:375	адрес отсутствует
136	9.1.7	9.1.8	137°3.8'	157.08	данные отсутствуют	47:26:0917001:375	адрес отсутствует



ДОКУМЕНТ ПОДПИСАН
ЭЛЕКТРОННОЙ ПОДПИСЬЮ

Сертификат: 3094B7974B3CA8E1F07A347CFAD6FA78

Владелец: ФЕДЕРАЛЬНАЯ СЛУЖБА ГОСУДАРСТВЕННОЙ

РЕГИСТРАЦИИ, КАДАСТРА И КАРТОГРАФИИ

Действителен: с 17.05.2022 по 10.08.2023

полное наименование должности

инициалы, фамилия

Земельный участок

вид объекта недвижимости

Лист № 6 раздела 3.1

Всего листов раздела 3.1: 68

Всего разделов: 8

Всего листов выписки: 270

23.05.2023г. № КУВИ-001/2023-118914672

Кадастровый номер:

47:26:0000000:1(Единое землепользование)

1	2	3	4	5	6	7	8
137	9.1.8	9.1.9	134°21.6'	253.16	данные отсутствуют	47:26:0917001:375	адрес отсутствует
138	9.1.9	9.1.10	234°46.7'	39.72	данные отсутствуют	данные отсутствуют	данные отсутствуют
139	9.1.9	9.1.9			данные отсутствуют	47:26:0916001:11	данные отсутствуют
140	9.1.10	9.1.11	315°43.2'	2975.45	данные отсутствуют	данные отсутствуют	данные отсутствуют
141	9.1.10	9.1.10			данные отсутствуют	47:26:0916009:83	данные отсутствуют
142	9.1.11	9.1.1	55°15.5'	40.5	данные отсутствуют	47:26:0818001:5	данные отсутствуют
143	10.1.1	10.1.2	225°20.4'	59.64	данные отсутствуют	47:26:1038001:2	данные отсутствуют
144	10.1.2	10.1.3	315°30.4'	153.29	данные отсутствуют	данные отсутствуют	данные отсутствуют
145	10.1.2	10.1.2			данные отсутствуют	47:26:0000000:39244(12)	данные отсутствуют
146	10.1.3	10.1.4	42°36.4'	25.23	данные отсутствуют	47:26:0916013:535	данные отсутствуют
147	10.1.4	10.1.5	315°22.2'	274.74	данные отсутствуют	47:26:0916013:535	данные отсутствуют
148	10.1.5	10.1.6	316°41.8'	271.02	данные отсутствуют	данные отсутствуют	данные отсутствуют
149	10.1.6	10.1.7	316°34.2'	578.21	данные отсутствуют	данные отсутствуют	данные отсутствуют
150	10.1.7	10.1.8	310°12.5'	388.59	данные отсутствуют	данные отсутствуют	данные отсутствуют
151	10.1.8	10.1.9	311°17.2'	77.29	данные отсутствуют	данные отсутствуют	данные отсутствуют
152	10.1.9	10.1.10	38°21.3'	28.48	данные отсутствуют	данные отсутствуют	данные отсутствуют
153	10.1.9	10.1.9			данные отсутствуют	47:26:0916013:286(2)	адрес отсутствует
154	10.1.10	10.1.11	315°22.8'	23.43	данные отсутствуют	47:26:0916013:286(1)	адрес отсутствует
155	10.1.11	10.1.12	225°26.0'	26.15	данные отсутствуют	данные отсутствуют	данные отсутствуют
156	10.1.12	10.1.13	319°52.1'	8.33	данные отсутствуют	47:26:0000000:40398	данные отсутствуют
157	10.1.13	10.1.14	45°40.0'	52.22	данные отсутствуют	47:26:0916011:25	данные отсутствуют
158	10.1.14	10.1.15	134°14.5'	101.49	данные отсутствуют	47:26:0916006:29	данные отсутствуют
159	10.1.15	10.1.16	133°19.0'	56.3	данные отсутствуют	47:26:0916006:29	данные отсутствуют
160	10.1.16	10.1.17	133°18.9'	107.27	данные отсутствуют	47:26:0916006:29	данные отсутствуют
161	10.1.17	10.1.18	134°43.4'	74.83	данные отсутствуют	47:26:0916006:29	данные отсутствуют
162	10.1.18	10.1.19	135°27.0'	96.25	данные отсутствуют	47:26:0916006:29	данные отсутствуют
163	10.1.19	10.1.20	135°26.9'	101.01	данные отсутствуют	47:26:0916006:29	данные отсутствуют
164	10.1.20	10.1.21	135°29.9'	144.08	данные отсутствуют	47:26:0916006:29	данные отсутствуют
165	10.1.21	10.1.22	135°50.8'	93.24	данные отсутствуют	47:26:0916006:29	данные отсутствуют



ДОКУМЕНТ ПОДПИСАН
ЭЛЕКТРОННОЙ ПОДПИСЬЮ

Сертификат: 3094B7974B3CA8E1F07A347CFAD6FA78

Владелец: ФЕДЕРАЛЬНАЯ СЛУЖБА ГОСУДАРСТВЕННОЙ

РЕГИСТРАЦИИ, КАДАСТРА И КАРТОГРАФИИ

Действителен: с 17.05.2022 по 10.08.2023

полное наименование должности

инициалы, фамилия

Земельный участок

вид объекта недвижимости

Лист № 7 раздела 3.1

Всего листов раздела 3.1: 68

Всего разделов: 8

Всего листов выписки: 270

23.05.2023г. № КУВИ-001/2023-118914672

Кадастровый номер:

47:26:0000000:1(Единое землепользование)

1	2	3	4	5	6	7	8
166	10.1.22	10.1.23	135°47.8'	97.7	данные отсутствуют	47:26:0916006:29	данные отсутствуют
167	10.1.23	10.1.24	135°41.6'	98.81	данные отсутствуют	47:26:0916006:29	данные отсутствуют
168	10.1.24	10.1.25	135°44.0'	127.42	данные отсутствуют	47:26:0916006:29	данные отсутствуют
169	10.1.25	10.1.26	135°43.6'	45.15	данные отсутствуют	47:26:0916006:29	данные отсутствуют
170	10.1.26	10.1.27	135°44.5'	43.12	данные отсутствуют	47:26:0916006:29	данные отсутствуют
171	10.1.27	10.1.28	135°44.4'	90.87	данные отсутствуют	47:26:0916006:29	данные отсутствуют
172	10.1.28	10.1.29	135°44.1'	202.8	данные отсутствуют	данные отсутствуют	данные отсутствуют
173	10.1.29	10.1.1	135°41.0'	297.13	данные отсутствуют	данные отсутствуют	данные отсутствуют
174	11.1.1	11.1.2	316°21.4'	190.4	данные отсутствуют	данные отсутствуют	данные отсутствуют
175	11.1.2	11.1.3	309°30.8'	25.29	данные отсутствуют	47:26:0916011:796	данные отсутствуют
176	11.1.3	11.1.4	314°54.1'	33.05	данные отсутствуют	47:26:0916011:796	данные отсутствуют
177	11.1.4	11.1.5	316°13.7'	26.05	данные отсутствуют	47:26:0916011:796	данные отсутствуют
178	11.1.5	11.1.6	321°49.1'	140.26	данные отсутствуют	47:26:0916011:796	данные отсутствуют
179	11.1.6	11.1.7	311°29.2'	127.97	данные отсутствуют	данные отсутствуют	данные отсутствуют
180	11.1.7	11.1.8	46°19.7'	34.18	данные отсутствуют	47:26:0916010:72	данные отсутствуют
181	11.1.8	11.1.9	135°48.5'	54.1	данные отсутствуют	47:26:0916006:29	данные отсутствуют
182	11.1.8	11.1.8			данные отсутствуют	47:26:0916004:34	данные отсутствуют
183	11.1.9	11.1.10	136°3.4'	93.57	данные отсутствуют	47:26:0916006:29	данные отсутствуют
184	11.1.10	11.1.11	136°52.6'	69.93	данные отсутствуют	47:26:0916006:29	данные отсутствуют
185	11.1.11	11.1.12	138°34.0'	55.59	данные отсутствуют	47:26:0916006:29	данные отсутствуют
186	11.1.12	11.1.13	138°57.5'	73.56	данные отсутствуют	47:26:0916006:29	данные отсутствуют
187	11.1.13	11.1.14	137°38.5'	80.58	данные отсутствуют	47:26:0916006:29	данные отсутствуют
188	11.1.14	11.1.15	136°41.8'	44.66	данные отсутствуют	47:26:0916006:29	данные отсутствуют
189	11.1.15	11.1.16	135°24.8'	72.37	данные отсутствуют	47:26:0916006:29	данные отсутствуют
190	11.1.16	11.1.17	225°40.0'	52.22	данные отсутствуют	47:26:0916013:21	данные отсутствуют
191	11.1.17	11.1.18	319°53.4'	2.65	данные отсутствуют	47:26:0000000:40398	данные отсутствуют
192	11.1.18	11.1.1	45°22.1'	25.29	данные отсутствуют	47:26:0000000:40398	данные отсутствуют
193	12.1.1	12.1.2	44°50.2'	37.14	данные отсутствуют	47:26:0916009:83	данные отсутствуют
194	12.1.1	12.1.1			данные отсутствуют	47:26:0000000:38709	адрес отсутствует



ДОКУМЕНТ ПОДПИСАН
ЭЛЕКТРОННОЙ ПОДПИСЬЮ

Сертификат: 3094B7974B3CA8E1F07A347CFAD6FA78

Владелец: ФЕДЕРАЛЬНАЯ СЛУЖБА ГОСУДАРСТВЕННОЙ

РЕГИСТРАЦИИ, КАДАСТРА И КАРТОГРАФИИ

Действителен: с 17.05.2022 по 10.08.2023

полное наименование должности

инициалы, фамилия

Земельный участок

вид объекта недвижимости

Лист № 8 раздела 3.1

Всего листов раздела 3.1: 68

Всего разделов: 8

Всего листов выписки: 270

23.05.2023г. № КУВИ-001/2023-118914672

Кадастровый номер:

47:26:000000:1(Единое землепользование)

1	2	3	4	5	6	7	8
195	12.1.2	12.1.3	135°41.2`	213.67	данные отсутствуют	47:26:0916003:20	данные отсутствуют
196	12.1.2	12.1.2			данные отсутствуют	47:26:0916002:62	данные отсутствуют
197	12.1.3	12.1.4	135°41.7`	48.98	данные отсутствуют	47:26:0916004:34	данные отсутствуют
198	12.1.4	12.1.5	135°40.8`	58.98	данные отсутствуют	47:26:0916004:34	данные отсутствуют
199	12.1.5	12.1.6	135°39.9`	87.19	данные отсутствуют	47:26:0916004:34	данные отсутствуют
200	12.1.6	12.1.7	135°43.3`	107.23	данные отсутствуют	47:26:0916004:34	данные отсутствуют
201	12.1.7	12.1.8	226°19.7`	34.18	данные отсутствуют	47:26:0916011:25	данные отсутствуют
202	12.1.7	12.1.7			данные отсутствуют	47:26:0916006:29	данные отсутствуют
203	12.1.8	12.1.9	311°29.2`	78.71	данные отсутствуют	данные отсутствуют	данные отсутствуют
204	12.1.9	12.1.1	316°3.5`	436.63	данные отсутствуют	данные отсутствуют	данные отсутствуют
205	13.1.1	13.1.2	135°41.6`	63.68	данные отсутствуют	47:26:0916001:11	данные отсутствуют
206	13.1.1	13.1.1			данные отсутствуют	47:26:0917001:8	данные отсутствуют
207	13.1.2	13.1.3	135°41.4`	69.9	данные отсутствуют	данные отсутствуют	данные отсутствуют
208	13.1.3	13.1.4	135°41.6`	68.85	данные отсутствуют	47:26:0916002:62	данные отсутствуют
209	13.1.4	13.1.5	135°41.0`	68.75	данные отсутствуют	47:26:0916002:62	данные отсутствуют
210	13.1.5	13.1.6	135°42.3`	24.14	данные отсутствуют	47:26:0916002:62	данные отсутствуют
211	13.1.6	13.1.7	135°41.1`	14.2	данные отсутствуют	47:26:0916002:62	данные отсутствуют
212	13.1.7	13.1.8	135°41.5`	59.77	данные отсутствуют	47:26:0916002:62	данные отсутствуют
213	13.1.8	13.1.9	135°41.3`	61.83	данные отсутствуют	47:26:0916002:62	данные отсутствуют
214	13.1.9	13.1.10	135°41.5`	26.91	данные отсутствуют	47:26:0916002:62	данные отсутствуют
215	13.1.10	13.1.11	135°41.3`	28.24	данные отсутствуют	47:26:0916002:62	данные отсутствуют
216	13.1.11	13.1.12	135°41.6`	52.61	данные отсутствуют	47:26:0916002:62	данные отсутствуют
217	13.1.12	13.1.13	135°41.3`	61.23	данные отсутствуют	47:26:0916002:62	данные отсутствуют
218	13.1.13	13.1.14	135°41.9`	23.22	данные отсутствуют	47:26:0916002:62	данные отсутствуют
219	13.1.14	13.1.15	135°41.0`	15.42	данные отсутствуют	47:26:0916002:62	данные отсутствуют
220	13.1.15	13.1.16	135°41.2`	73.66	данные отсутствуют	47:26:0916002:62	данные отсутствуют
221	13.1.16	13.1.17	135°40.4`	65.65	данные отсутствуют	47:26:0916002:62	данные отсутствуют
222	13.1.17	13.1.18	224°50.2`	37.14	данные отсутствуют	47:26:0916010:72	данные отсутствуют
223	13.1.17	13.1.17			данные отсутствуют	47:26:0916003:20	данные отсутствуют



ДОКУМЕНТ ПОДПИСАН
ЭЛЕКТРОННОЙ ПОДПИСЬЮ

Сертификат: 3094B7974B3CA8E1F07A347CFAD6FA78

Владелец: ФЕДЕРАЛЬНАЯ СЛУЖБА ГОСУДАРСТВЕННОЙ

РЕГИСТРАЦИИ, КАДАСТРА И КАРТОГРАФИИ

Действителен: с 17.05.2022 по 10.08.2023

полное наименование должности

инициалы, фамилия

Земельный участок			
вид объекта недвижимости			
Лист № 9 раздела 3.1	Всего листов раздела 3.1: 68	Всего разделов: 8	Всего листов выписки: 270

23.05.2023г. № КУВИ-001/2023-118914672

Кадастровый номер: 47:26:0000000:1(Единое землепользование)

1	2	3	4	5	6	7	8
224	13.1.18	13.1.19	316°5.2'	18.27	данные отсутствуют	данные отсутствуют	данные отсутствуют
225	13.1.18	13.1.18			данные отсутствуют	47:26:0000000:38709	адрес отсутствует
226	13.1.19	13.1.20	316°0.2'	164.05	данные отсутствуют	данные отсутствуют	данные отсутствуют
227	13.1.20	13.1.21	316°34.7'	180.88	данные отсутствуют	данные отсутствуют	данные отсутствуют
228	13.1.21	13.1.22	315°31.0'	233.81	данные отсутствуют	данные отсутствуют	данные отсутствуют
229	13.1.22	13.1.23	319°4.1'	185.65	данные отсутствуют	данные отсутствуют	данные отсутствуют
230	13.1.23	13.1.1	54°46.7'	23.36	данные отсутствуют	данные отсутствуют	данные отсутствуют
231	14.1.1	14.1.2	46°18.8'	42.27	данные отсутствуют	47:26:0916004:34	данные отсутствуют
232	14.1.1	14.1.1			данные отсутствуют	47:26:0916010:72	данные отсутствуют
233	14.1.2	14.1.3	126°46.8'	68.89	данные отсутствуют	данные отсутствуют	данные отсутствуют
234	14.1.3	14.1.4	199°39.4'	16.77	данные отсутствуют	данные отсутствуют	данные отсутствуют
235	14.1.4	14.1.5	124°50.0'	278.07	данные отсутствуют	данные отсутствуют	данные отсутствуют
236	14.1.5	14.1.6	44°52.9'	92.1	данные отсутствуют	47:26:0000000:38426(1)	данные отсутствуют
237	14.1.6	14.1.7	136°15.1'	86.46	данные отсутствуют	данные отсутствуют	данные отсутствуют
238	14.1.7	14.1.8	61°25.9'	60.5	данные отсутствуют	данные отсутствуют	данные отсутствуют
239	14.1.8	14.1.9	148°34.6'	8.13	данные отсутствуют	данные отсутствуют	данные отсутствуют
240	14.1.9	14.1.10	48°26.0'	62.47	данные отсутствуют	данные отсутствуют	данные отсутствуют
241	14.1.10	14.1.11	133°46.6'	8.61	данные отсутствуют	47:26:0916007:161	193315, г. Санкт-Петербург, ул. Народная, д. 82, кв. 25; love_mail_89@mail.ru, Санкт-Петербург г, ул. Народная, д. 82, кв. 25; адрес отсутствует
242	14.1.11	14.1.12	223°49.1'	56.2	данные отсутствуют	данные отсутствуют	данные отсутствуют
243	14.1.12	14.1.13	213°47.3'	44	данные отсутствуют	данные отсутствуют	данные отсутствуют
244	14.1.13	14.1.14	207°14.2'	42.39	данные отсутствуют	данные отсутствуют	данные отсутствуют
245	14.1.14	14.1.15	198°31.9'	53.05	данные отсутствуют	данные отсутствуют	данные отсутствуют
246	14.1.15	14.1.16	194°13.1'	28.26	данные отсутствуют	данные отсутствуют	данные отсутствуют
247	14.1.16	14.1.17	174°43.3'	9.24	данные отсутствуют	данные отсутствуют	данные отсутствуют
248	14.1.17	14.1.18	156°41.4'	23	данные отсутствуют	данные отсутствуют	данные отсутствуют
249	14.1.18	14.1.19	77°1.1'	24.39	данные отсутствуют	данные отсутствуют	данные отсутствуют
250	14.1.19	14.1.20	161°9.1'	11.82	данные отсутствуют	данные отсутствуют	данные отсутствуют
251	14.1.20	14.1.21	250°3.2'	13.07	данные отсутствуют	данные отсутствуют	данные отсутствуют



ДОКУМЕНТ ПОДПИСАН
ЭЛЕКТРОННОЙ ПОДПИСЬЮ

Сертификат: 3094B7974B3CA8E1F07A347CFAD6FA78

Владелец: ФЕДЕРАЛЬНАЯ СЛУЖБА ГОСУДАРСТВЕННОЙ

РЕГИСТРАЦИИ, КАДАСТРА И КАРТОГРАФИИ

Действителен: с 17.05.2022 по 10.08.2023

полное наименование должности

инициалы, фамилия

Земельный участок

вид объекта недвижимости

Лист № 10 раздела 3.1

Всего листов раздела 3.1: 68

Всего разделов: 8

Всего листов выписки: 270

23.05.2023г. № КУВИ-001/2023-118914672

Кадастровый номер:

47:26:0000000:1(Единое землепользование)

1	2	3	4	5	6	7	8
252	14.1.21	14.1.22	146°50.8'	74.33	данные отсутствуют	данные отсутствуют	данные отсутствуют
253	14.1.22	14.1.23	58°37.0'	4.21	данные отсутствуют	данные отсутствуют	данные отсутствуют
254	14.1.23	14.1.24	148°58.6'	13	данные отсутствуют	данные отсутствуют	данные отсутствуют
255	14.1.24	14.1.25	200°9.9'	16.65	данные отсутствуют	данные отсутствуют	данные отсутствуют
256	14.1.25	14.1.26	145°16.7'	52.86	данные отсутствуют	данные отсутствуют	данные отсутствуют
257	14.1.26	14.1.27	59°30.4'	21.74	данные отсутствуют	данные отсутствуют	данные отсутствуют
258	14.1.27	14.1.28	49°28.6'	29.98	данные отсутствуют	данные отсутствуют	данные отсутствуют
259	14.1.28	14.1.29	141°24.5'	46.38	данные отсутствуют	данные отсутствуют	данные отсутствуют
260	14.1.29	14.1.30	229°23.6'	47.44	данные отсутствуют	данные отсутствуют	данные отсутствуют
261	14.1.30	14.1.31	136°35.2'	246.59	данные отсутствуют	данные отсутствуют	данные отсутствуют
262	14.1.31	14.1.32	135°5.3'	154.93	данные отсутствуют	данные отсутствуют	данные отсутствуют
263	14.1.32	14.1.33	135°27.0'	38.72	данные отсутствуют	данные отсутствуют	данные отсутствуют
264	14.1.33	14.1.34	136°13.1'	77.21	данные отсутствуют	данные отсутствуют	данные отсутствуют
265	14.1.34	14.1.35	135°38.8'	327.55	данные отсутствуют	данные отсутствуют	данные отсутствуют
266	14.1.35	14.1.36	225°24.3'	10	данные отсутствуют	данные отсутствуют	данные отсутствуют
267	14.1.36	14.1.37	135°42.8'	200.04	данные отсутствуют	данные отсутствуют	данные отсутствуют
268	14.1.37	14.1.38	225°0.8'	30.09	данные отсутствуют	данные отсутствуют	данные отсутствуют
269	14.1.37	14.1.37			данные отсутствуют	47:26:0000000:39244(7)	данные отсутствуют
270	14.1.38	14.1.39	315°44.4'	90.87	данные отсутствуют	47:26:0916013:21	данные отсутствуют
271	14.1.39	14.1.40	315°44.5'	43.12	данные отсутствуют	47:26:0916013:21	данные отсутствуют
272	14.1.40	14.1.41	315°43.6'	45.15	данные отсутствуют	47:26:0916013:21	данные отсутствуют
273	14.1.41	14.1.42	315°44.0'	127.42	данные отсутствуют	47:26:0916013:21	данные отсутствуют
274	14.1.42	14.1.43	315°41.6'	98.81	данные отсутствуют	47:26:0916013:21	данные отсутствуют
275	14.1.43	14.1.44	315°47.8'	97.7	данные отсутствуют	47:26:0916013:21	данные отсутствуют
276	14.1.44	14.1.45	315°50.8'	93.24	данные отсутствуют	47:26:0916013:21	данные отсутствуют
277	14.1.45	14.1.46	315°29.9'	144.08	данные отсутствуют	47:26:0916013:21	данные отсутствуют
278	14.1.46	14.1.47	315°26.9'	101.01	данные отсутствуют	47:26:0916013:21	данные отсутствуют
279	14.1.47	14.1.48	315°27.0'	96.25	данные отсутствуют	47:26:0916013:21	данные отсутствуют
280	14.1.48	14.1.49	314°43.4'	74.83	данные отсутствуют	47:26:0916013:21	данные отсутствуют



ДОКУМЕНТ ПОДПИСАН
ЭЛЕКТРОННОЙ ПОДПИСЬЮ

Сертификат: 3094B7974B3CA8E1F07A347CFAD6FA78

Владелец: ФЕДЕРАЛЬНАЯ СЛУЖБА ГОСУДАРСТВЕННОЙ

РЕГИСТРАЦИИ, КАДАСТРА И КАРТОГРАФИИ

Действителен: с 17.05.2022 по 10.08.2023

полное наименование должности

инициалы, фамилия

Земельный участок			
вид объекта недвижимости			
Лист № 11 раздела 3.1	Всего листов раздела 3.1: 68	Всего разделов: 8	Всего листов выписки: 270

23.05.2023г. № КУВИ-001/2023-118914672

Кадастровый номер: 47:26:0000000:1(Единое землепользование)

1	2	3	4	5	6	7	8
281	14.1.49	14.1.50	313°18.9'	107.27	данные отсутствуют	47:26:0916013:21	данные отсутствуют
282	14.1.50	14.1.51	313°19.0'	56.3	данные отсутствуют	47:26:0916013:21	данные отсутствуют
283	14.1.51	14.1.52	314°14.5'	101.49	данные отсутствуют	47:26:0916013:21	данные отсутствуют
284	14.1.52	14.1.53	315°24.8'	72.37	данные отсутствуют	47:26:0916011:25	данные отсутствуют
285	14.1.53	14.1.54	316°41.8'	44.66	данные отсутствуют	47:26:0916011:25	данные отсутствуют
286	14.1.54	14.1.55	317°38.5'	80.58	данные отсутствуют	47:26:0916011:25	данные отсутствуют
287	14.1.55	14.1.56	318°57.5'	73.56	данные отсутствуют	47:26:0916011:25	данные отсутствуют
288	14.1.56	14.1.57	318°34.0'	55.59	данные отсутствуют	47:26:0916011:25	данные отсутствуют
289	14.1.57	14.1.58	316°52.6'	69.93	данные отсутствуют	47:26:0916011:25	данные отсутствуют
290	14.1.58	14.1.59	316°3.4'	93.57	данные отсутствуют	47:26:0916011:25	данные отсутствуют
291	14.1.59	14.1.1	315°48.5'	54.1	данные отсутствуют	47:26:0916011:25	данные отсутствуют
292	15.1.1	15.1.2	126°46.9'	78.9	данные отсутствуют	данные отсутствуют	данные отсутствуют
293	15.1.2	15.1.3	226°18.8'	42.27	данные отсутствуют	47:26:0916006:29	данные отсутствуют
294	15.1.3	15.1.4	315°43.3'	107.23	данные отсутствуют	47:26:0916010:72	данные отсутствуют
295	15.1.3	15.1.3			данные отсутствуют	47:26:0916011:25	данные отсутствуют
296	15.1.4	15.1.5	315°39.9'	87.19	данные отсутствуют	47:26:0916010:72	данные отсутствуют
297	15.1.5	15.1.6	315°40.8'	58.98	данные отсутствуют	47:26:0916010:72	данные отсутствуют
298	15.1.6	15.1.7	315°41.7'	48.98	данные отсутствуют	47:26:0916010:72	данные отсутствуют
299	15.1.7	15.1.8	45°40.5'	30.03	данные отсутствуют	47:26:0916003:20	данные отсутствуют
300	15.1.8	15.1.1	135°41.2'	224.9	данные отсутствуют	данные отсутствуют	данные отсутствуют
301	16.1.1	16.1.2	225°40.5'	30.03	данные отсутствуют	47:26:0916004:34	данные отсутствуют
302	16.1.2	16.1.3	315°41.2'	213.67	данные отсутствуют	47:26:0916010:72	данные отсутствуют
303	16.1.3	16.1.4	49°47.0'	30.11	данные отсутствуют	47:26:0916002:62	данные отсутствуют
304	16.1.3	16.1.3			данные отсутствуют	47:26:0916009:83	данные отсутствуют
305	16.1.4	16.1.1	135°41.3'	211.52	данные отсутствуют	данные отсутствуют	данные отсутствуют
306	16.1.4	16.1.4			данные отсутствуют	47:26:0000000:38686	адрес отсутствует
307	17.1.1	17.1.2	315°40.4'	65.65	данные отсутствуют	47:26:0916009:83	данные отсутствуют
308	17.1.1	17.1.1			данные отсутствуют	47:26:0916010:72	данные отсутствуют
309	17.1.2	17.1.3	315°41.2'	73.66	данные отсутствуют	47:26:0916009:83	данные отсутствуют



ДОКУМЕНТ ПОДПИСАН
ЭЛЕКТРОННОЙ ПОДПИСЬЮ

Сертификат: 3094B7974B3CA8E1F07A347CFAD6FA78

Владелец: ФЕДЕРАЛЬНАЯ СЛУЖБА ГОСУДАРСТВЕННОЙ

РЕГИСТРАЦИИ, КАДАСТРА И КАРТОГРАФИИ

Действителен: с 17.05.2022 по 10.08.2023

полное наименование должности

инициалы, фамилия

Земельный участок

вид объекта недвижимости

Лист № 12 раздела 3.1

Всего листов раздела 3.1: 68

Всего разделов: 8

Всего листов выписки: 270

23.05.2023г. № КУВИ-001/2023-118914672

Кадастровый номер:

47:26:0000000:1(Единое землепользование)

1	2	3	4	5	6	7	8
310	17.1.3	17.1.4	315°41.0'	15.42	данные отсутствуют	47:26:0916009:83	данные отсутствуют
311	17.1.4	17.1.5	315°41.9'	23.22	данные отсутствуют	47:26:0916009:83	данные отсутствуют
312	17.1.5	17.1.6	315°41.3'	61.23	данные отсутствуют	47:26:0916009:83	данные отсутствуют
313	17.1.6	17.1.7	315°41.6'	52.61	данные отсутствуют	47:26:0916009:83	данные отсутствуют
314	17.1.7	17.1.8	315°41.3'	28.24	данные отсутствуют	47:26:0916009:83	данные отсутствуют
315	17.1.8	17.1.9	315°41.5'	26.91	данные отсутствуют	47:26:0916009:83	данные отсутствуют
316	17.1.9	17.1.10	315°41.3'	61.83	данные отсутствуют	47:26:0916009:83	данные отсутствуют
317	17.1.10	17.1.11	315°41.5'	59.77	данные отсутствуют	47:26:0916009:83	данные отсутствуют
318	17.1.11	17.1.12	315°41.1'	14.2	данные отсутствуют	47:26:0916009:83	данные отсутствуют
319	17.1.12	17.1.13	315°42.3'	24.14	данные отсутствуют	47:26:0916009:83	данные отсутствуют
320	17.1.13	17.1.14	315°41.0'	68.75	данные отсутствуют	47:26:0916009:83	данные отсутствуют
321	17.1.14	17.1.15	315°41.6'	68.85	данные отсутствуют	47:26:0916009:83	данные отсутствуют
322	17.1.15	17.1.16	315°41.2'	63.74	данные отсутствуют	47:26:0916009:83	данные отсутствуют
323	17.1.16	17.1.17	45°42.1'	31.8	данные отсутствуют	47:26:0916001:11	данные отсутствуют
324	17.1.17	17.1.18	141°45.4'	17.01	данные отсутствуют	данные отсутствуют	данные отсутствуют
325	17.1.18	17.1.19	135°41.2'	693.45	данные отсутствуют	данные отсутствуют	данные отсутствуют
326	17.1.19	17.1.1	229°47.0'	30.11	данные отсутствуют	47:26:0916003:20	данные отсутствуют
327	17.1.19	17.1.19			данные отсутствуют	47:26:0000000:38686	адрес отсутствует
328	18.1.1	18.1.2	54°47.1'	39.07	данные отсутствуют	47:26:0917001:8	данные отсутствуют
329	18.1.2	18.1.3	141°46.4'	64.03	данные отсутствуют	данные отсутствуют	данные отсутствуют
330	18.1.2	18.1.2			данные отсутствуют	47:26:0917001:375	адрес отсутствует
331	18.1.3	18.1.4	225°42.1'	31.8	данные отсутствуют	47:26:0916002:62	данные отсутствуют
332	18.1.4	18.1.1	315°41.8'	69.84	данные отсутствуют	47:26:0916009:83	данные отсутствуют
333	19.1.1	19.1.2	135°40.1'	1065.15	данные отсутствуют	47:26:0805005:61	данные отсутствуют
334	19.1.2	19.1.3	45°37.2'	34	данные отсутствуют	47:26:0805005:61	данные отсутствуют
335	19.1.3	19.1.4	135°28.1'	260.03	данные отсутствуют	данные отсутствуют	данные отсутствуют
336	19.1.4	19.1.5	135°40.1'	421.08	данные отсутствуют	данные отсутствуют	данные отсутствуют
337	19.1.5	19.1.6	135°40.3'	291.22	данные отсутствуют	данные отсутствуют	данные отсутствуют
338	19.1.6	19.1.7	136°1.3'	487.7	данные отсутствуют	47:26:0000000:39244(9)	данные отсутствуют



ДОКУМЕНТ ПОДПИСАН
ЭЛЕКТРОННОЙ ПОДПИСЬЮ

Сертификат: 3094B7974B3CA8E1F07A347CFAD6FA78

Владелец: ФЕДЕРАЛЬНАЯ СЛУЖБА ГОСУДАРСТВЕННОЙ
РЕГИСТРАЦИИ, КАДАСТРА И КАРТОГРАФИИ
Действителен: с 17.05.2022 по 10.08.2023

полное наименование должности

инициалы, фамилия

Земельный участок			
вид объекта недвижимости			
Лист № 13 раздела 3.1	Всего листов раздела 3.1: 68	Всего разделов: 8	Всего листов выписки: 270

23.05.2023г. № КУВИ-001/2023-118914672

Кадастровый номер: 47:26:0000000:1(Единое землепользование)

1	2	3	4	5	6	7	8
339	19.1.7	19.1.8	135°26.8`	251.24	данные отсутствуют	47:26:0000000:39244(9)	данные отсутствуют
340	19.1.8	19.1.9	135°26.8`	248.77	данные отсутствуют	данные отсутствуют	данные отсутствуют
341	19.1.9	19.1.10	135°19.9`	500.02	данные отсутствуют	47:26:0000000:39240(24)	данные отсутствуют
342	19.1.10	19.1.11	135°35.5`	501.74	данные отсутствуют	47:26:0000000:39240(24)	данные отсутствуют
343	19.1.11	19.1.12	135°35.6`	314.09	данные отсутствуют	данные отсутствуют	данные отсутствуют
344	19.1.12	19.1.13	235°15.5`	40.5	данные отсутствуют	47:26:0917001:8	данные отсутствуют
345	19.1.13	19.1.14	315°44.9`	479.56	данные отсутствуют	данные отсутствуют	данные отсутствуют
346	19.1.14	19.1.15	225°43.0`	41.31	данные отсутствуют	данные отсутствуют	данные отсутствуют
347	19.1.15	19.1.16	316°5.7`	1368.5	данные отсутствуют	данные отсутствуют	данные отсутствуют
348	19.1.16	19.1.17	250°58.4`	61.35	данные отсутствуют	данные отсутствуют	данные отсутствуют
349	19.1.17	19.1.18	319°30.1`	423.45	данные отсутствуют	данные отсутствуют	данные отсутствуют
350	19.1.17	19.1.17			данные отсутствуют	47:26:0818001:554	187025, Ленинградская обл, р-н. Тосненский, д. Староселье, д. 28; 187015, Ленинградская обл, р-н. Тосненский, пгт. Красный Бор, ул. 4 Дорога, д. 2А; адрес отсутствует
351	19.1.18	19.1.19	322°28.3`	87.01	данные отсутствуют	данные отсутствуют	данные отсутствуют
352	19.1.19	19.1.20	315°56.6`	249.8	данные отсутствуют	данные отсутствуют	данные отсутствуют
353	19.1.20	19.1.21	315°56.7`	1286.11	данные отсутствуют	данные отсутствуют	данные отсутствуют
354	19.1.20	19.1.20			данные отсутствуют	47:26:0818001:88	адрес отсутствует
355	19.1.21	19.1.22	250°27.1`	31.08	данные отсутствуют	47:26:0818001:23	адрес отсутствует
356	19.1.22	19.1.23	313°51.1`	62.04	данные отсутствуют	данные отсутствуют	данные отсутствуют
357	19.1.23	19.1.24	225°39.0`	79.82	данные отсутствуют	данные отсутствуют	данные отсутствуют
358	19.1.24	19.1.25	315°36.5`	123.05	данные отсутствуют	47:26:0818001:23	адрес отсутствует
359	19.1.25	19.1.26	45°37.1`	68.76	данные отсутствуют	данные отсутствуют	данные отсутствуют
360	19.1.26	19.1.27	315°37.5`	23.34	данные отсутствуют	данные отсутствуют	данные отсутствуют
361	19.1.27	19.1.28	339°5.0`	108.06	данные отсутствуют	данные отсутствуют	данные отсутствуют
362	19.1.28	19.1.29	315°56.7`	428.98	данные отсутствуют	данные отсутствуют	данные отсутствуют
363	19.1.29	19.1.30	28°29.2`	18.53	данные отсутствуют	данные отсутствуют	данные отсутствуют
364	19.1.30	19.1.31	298°27.6`	22.18	данные отсутствуют	данные отсутствуют	данные отсутствуют
365	19.1.31	19.1.32	209°32.0`	11.48	данные отсутствуют	данные отсутствуют	данные отсутствуют



ДОКУМЕНТ ПОДПИСАН
ЭЛЕКТРОННОЙ ПОДПИСЬЮ

Сертификат: 3094B7974B3CA8E1F07A347CFAD6FA78

Владелец: ФЕДЕРАЛЬНАЯ СЛУЖБА ГОСУДАРСТВЕННОЙ

РЕГИСТРАЦИИ, КАДАСТРА И КАРТОГРАФИИ

Действителен: с 17.05.2022 по 10.08.2023

полное наименование должности

инициалы, фамилия

Земельный участок

вид объекта недвижимости

Лист № 14 раздела 3.1

Всего листов раздела 3.1: 68

Всего разделов: 8

Всего листов выписки: 270

23.05.2023г. № КУВИ-001/2023-118914672

Кадастровый номер:

47:26:0000000:1(Единое землепользование)

1	2	3	4	5	6	7	8
366	19.1.32	19.1.33	315°56.4'	129.33	данные отсутствуют	данные отсутствуют	данные отсутствуют
367	19.1.33	19.1.34	315°59.2'	9.46	данные отсутствуют	47:26:0000000:38463(3)	данные отсутствуют
368	19.1.34	19.1.35	52°4.4'	38.07	данные отсутствуют	47:26:0805001:53	данные отсутствуют
369	19.1.35	19.1.1	135°41.9'	492.44	данные отсутствуют	47:26:0805007:23	данные отсутствуют
370	20.1.1	20.1.2	136°0.5'	760.93	данные отсутствуют	данные отсутствуют	данные отсутствуют
371	20.1.1	20.1.1			данные отсутствуют	47:26:0818001:76	данные отсутствуют
372	20.1.2	20.1.3	135°42.5'	2190.01	данные отсутствуют	47:26:0000000:39240(24)	данные отсутствуют
373	20.1.3	20.1.4	136°16.9'	200	данные отсутствуют	47:26:0000000:39240(24)	данные отсутствуют
374	20.1.4	20.1.5	135°0.9'	500.04	данные отсутствуют	47:26:0000000:39240(24)	данные отсутствуют
375	20.1.5	20.1.6	136°21.1'	699.98	данные отсутствуют	47:26:0000000:39240(24)	данные отсутствуют
376	20.1.6	20.1.7	135°34.4'	1301.97	данные отсутствуют	данные отсутствуют	данные отсутствуют
377	20.1.7	20.1.8	135°30.3'	500.15	данные отсутствуют	данные отсутствуют	данные отсутствуют
378	20.1.8	20.1.9	136°20.3'	552.05	данные отсутствуют	47:26:0000000:39240(24)	данные отсутствуют
379	20.1.9	20.1.10	135°18.4'	392.88	данные отсутствуют	данные отсутствуют	данные отсутствуют
380	20.1.10	20.1.11	225°31.0'	32.15	данные отсутствуют	47:26:0805010:101	данные отсутствуют
381	20.1.11	20.1.12	225°31.1'	32	данные отсутствуют	данные отсутствуют	данные отсутствуют
382	20.1.12	20.1.13	315°15.2'	588.45	данные отсутствуют	данные отсутствуют	данные отсутствуют
383	20.1.13	20.1.14	316°5.3'	1116.02	данные отсутствуют	данные отсутствуют	данные отсутствуют
384	20.1.13	20.1.13			данные отсутствуют	47:26:0000000:39240(1)	данные отсутствуют
385	20.1.14	20.1.15	315°2.9'	1658.87	данные отсутствуют	данные отсутствуют	данные отсутствуют
386	20.1.15	20.1.16	316°15.4'	741.93	данные отсутствуют	данные отсутствуют	данные отсутствуют
387	20.1.16	20.1.17	315°52.1'	2342.08	данные отсутствуют	данные отсутствуют	данные отсутствуют
388	20.1.16	20.1.16			данные отсутствуют	47:26:0000000:39240(17), 47:26:0000000:39245(160)	данные отсутствуют
389	20.1.17	20.1.18	315°52.1'	645.08	данные отсутствуют	данные отсутствуют	данные отсутствуют
390	20.1.18	20.1.19	315°40.9'	118.8	данные отсутствуют	данные отсутствуют	данные отсутствуют
391	20.1.19	20.1.20	45°12.5'	33.18	данные отсутствуют	47:26:0801008:66	данные отсутствуют
392	20.1.19	20.1.19			данные отсутствуют	47:26:0801008:432	данные отсутствуют
393	20.1.20	20.1.21	45°13.6'	37.5	данные отсутствуют	данные отсутствуют	данные отсутствуют
394	20.1.21	20.1.1	135°20.5'	113.58	данные отсутствуют	47:26:0000000:39240(7)	данные отсутствуют



ДОКУМЕНТ ПОДПИСАН
ЭЛЕКТРОННОЙ ПОДПИСЬЮ

Сертификат: 3094B7974B3CA8E1F07A347CFAD6FA78

Владелец: ФЕДЕРАЛЬНАЯ СЛУЖБА ГОСУДАРСТВЕННОЙ

РЕГИСТРАЦИИ, КАДАСТРА И КАРТОГРАФИИ

Действителен: с 17.05.2022 по 10.08.2023

полное наименование должности

инициалы, фамилия

Земельный участок

вид объекта недвижимости

Лист № 15 раздела 3.1

Всего листов раздела 3.1: 68

Всего разделов: 8

Всего листов выписки: 270

23.05.2023г. № КУВИ-001/2023-118914672

Кадастровый номер:

47:26:0000000:1(Единое землепользование)

1	2	3	4	5	6	7	8
395	21.1.1	21.1.2	55°41.0'	14.23	данные отсутствуют	47:26:0301008:81	адрес отсутствует
396	21.1.2	21.1.3	56°50.2'	55.92	данные отсутствуют	47:26:0301008:81	адрес отсутствует
397	21.1.3	21.1.4	58°46.0'	7.31	данные отсутствуют	47:26:0301008:81	адрес отсутствует
398	21.1.4	21.1.5	349°34.9'	36.55	данные отсутствуют	47:26:0301008:81	адрес отсутствует
399	21.1.5	21.1.6	112°44.3'	14.2	данные отсутствуют	47:26:0000000:38624	адрес отсутствует
400	21.1.6	21.1.7	146°5.0'	4.89	данные отсутствуют	47:26:0000000:38624	адрес отсутствует
401	21.1.7	21.1.8	146°4.6'	221.3	данные отсутствуют	данные отсутствуют	данные отсутствуют
402	21.1.8	21.1.9	148°52.5'	820.19	данные отсутствуют	данные отсутствуют	данные отсутствуют
403	21.1.9	21.1.10	149°25.5'	180.02	данные отсутствуют	данные отсутствуют	данные отсутствуют
404	21.1.10	21.1.11	239°1.4'	15	данные отсутствуют	данные отсутствуют	данные отсутствуют
405	21.1.11	21.1.12	148°0.5'	396.79	данные отсутствуют	данные отсутствуют	данные отсутствуют
406	21.1.12	21.1.13	148°22.4'	4	данные отсутствуют	данные отсутствуют	данные отсутствуют
407	21.1.13	21.1.14	237°52.6'	70	данные отсутствуют	47:26:0136001:9	данные отсутствуют
408	21.1.14	21.1.15	327°54.2'	82.21	данные отсутствуют	47:26:0611001:2	данные отсутствуют
409	21.1.15	21.1.16	327°54.2'	99.88	данные отсутствуют	47:26:0611001:2	данные отсутствуют
410	21.1.16	21.1.17	327°51.0'	100.03	данные отсутствуют	47:26:0611001:2	данные отсутствуют
411	21.1.17	21.1.18	327°50.0'	100.09	данные отсутствуют	47:26:0611001:2	данные отсутствуют
412	21.1.18	21.1.19	327°50.2'	100.07	данные отсутствуют	47:26:0611001:2	данные отсутствуют
413	21.1.19	21.1.20	327°49.8'	99.96	данные отсутствуют	47:26:0611001:2	данные отсутствуют
414	21.1.20	21.1.21	327°50.2'	100.07	данные отсутствуют	47:26:0611001:2	данные отсутствуют
415	21.1.21	21.1.22	327°49.7'	99.99	данные отсутствуют	47:26:0611001:2	данные отсутствуют
416	21.1.22	21.1.23	327°50.3'	100.15	данные отсутствуют	47:26:0611001:2	данные отсутствуют
417	21.1.23	21.1.24	327°49.9'	100.04	данные отсутствуют	47:26:0611001:2	данные отсутствуют
418	21.1.24	21.1.25	327°49.9'	100	данные отсутствуют	47:26:0611001:2	данные отсутствуют
419	21.1.25	21.1.26	327°50.2'	100.07	данные отсутствуют	47:26:0611001:2	данные отсутствуют
420	21.1.26	21.1.27	327°48.5'	100.03	данные отсутствуют	47:26:0611001:2	данные отсутствуют
421	21.1.27	21.1.28	327°48.7'	100.07	данные отсутствуют	47:26:0611001:2	данные отсутствуют
422	21.1.28	21.1.29	327°48.6'	100.01	данные отсутствуют	47:26:0611001:2	данные отсутствуют
423	21.1.29	21.1.30	327°48.8'	100.06	данные отсутствуют	47:26:0611001:2	данные отсутствуют



ДОКУМЕНТ ПОДПИСАН
ЭЛЕКТРОННОЙ ПОДПИСЬЮ

Сертификат: 3094B7974B3CA8E1F07A347CFAD6FA78

Владелец: ФЕДЕРАЛЬНАЯ СЛУЖБА ГОСУДАРСТВЕННОЙ

РЕГИСТРАЦИИ, КАДАСТРА И КАРТОГРАФИИ

Действителен: с 17.05.2022 по 10.08.2023

полное наименование должности

инициалы, фамилия

Земельный участок

вид объекта недвижимости

Лист № 16 раздела 3.1

Всего листов раздела 3.1: 68

Всего разделов: 8

Всего листов выписки: 270

23.05.2023г. № КУВИ-001/2023-118914672

Кадастровый номер:

47:26:0000000:1(Единое землепользование)

1	2	3	4	5	6	7	8
424	21.1.30	21.1.1	327°48.8'	20.09	данные отсутствуют	47:26:0611001:2	данные отсутствуют
425	22.1.1	22.1.2	135°18.4'	702.6	данные отсутствуют	данные отсутствуют	данные отсутствуют
426	22.1.2	22.1.3	133°48.5'	85.39	данные отсутствуют	данные отсутствуют	данные отсутствуют
427	22.1.3	22.1.4	141°37.1'	35.34	данные отсутствуют	данные отсутствуют	данные отсутствуют
428	22.1.4	22.1.5	225°32.2'	7.54	данные отсутствуют	данные отсутствуют	данные отсутствуют
429	22.1.5	22.1.6	135°49.9'	18.51	данные отсутствуют	данные отсутствуют	данные отсутствуют
430	22.1.6	22.1.7	46°7.9'	7.52	данные отсутствуют	данные отсутствуют	данные отсутствуют
431	22.1.7	22.1.8	135°45.1'	75.96	данные отсутствуют	данные отсутствуют	данные отсутствуют
432	22.1.8	22.1.9	131°10.4'	33.58	данные отсутствуют	данные отсутствуют	данные отсутствуют
433	22.1.8	22.1.8			данные отсутствуют	47:26:0805010:179	данные отсутствуют
434	22.1.9	22.1.10	135°16.0'	127.93	данные отсутствуют	данные отсутствуют	данные отсутствуют
435	22.1.10	22.1.11	98°21.3'	4.68	данные отсутствуют	47:26:0000000:38452	данные отсутствуют
436	22.1.11	22.1.12	114°50.0'	117.91	данные отсутствуют	47:26:0000000:38452	данные отсутствуют
437	22.1.12	22.1.13	104°42.9'	30.9	данные отсутствуют	47:26:0000000:38452	данные отсутствуют
438	22.1.13	22.1.14	89°9.9'	96.02	данные отсутствуют	данные отсутствуют	данные отсутствуют
439	22.1.14	22.1.15	88°58.1'	36.12	данные отсутствуют	данные отсутствуют	данные отсутствуют
440	22.1.15	22.1.16	72°22.6'	35.94	данные отсутствуют	данные отсутствуют	данные отсутствуют
441	22.1.16	22.1.17	64°25.2'	48.13	данные отсутствуют	данные отсутствуют	данные отсутствуют
442	22.1.17	22.1.18	61°8.5'	24.59	данные отсутствуют	данные отсутствуют	данные отсутствуют
443	22.1.18	22.1.19	153°38.4'	10	данные отсутствуют	47:26:0805009:3	данные отсутствуют
444	22.1.19	22.1.20	241°7.4'	13.75	данные отсутствуют	47:26:0805007:23	данные отсутствуют
445	22.1.19	22.1.19			данные отсутствуют	47:26:0805008:2	данные отсутствуют
446	22.1.20	22.1.21	241°8.1'	10.59	данные отсутствуют	47:26:0805007:23	данные отсутствуют
447	22.1.21	22.1.22	242°8.3'	18.57	данные отсутствуют	47:26:0805007:23	данные отсутствуют
448	22.1.22	22.1.23	245°52.5'	31.1	данные отсутствуют	47:26:0805007:23	данные отсутствуют
449	22.1.23	22.1.24	250°49.5'	17.38	данные отсутствуют	47:26:0805007:23	данные отсутствуют
450	22.1.24	22.1.25	253°53.5'	19.86	данные отсутствуют	47:26:0805007:23	данные отсутствуют
451	22.1.25	22.1.26	258°18.4'	25.46	данные отсутствуют	47:26:0805007:23	данные отсутствуют
452	22.1.26	22.1.27	260°24.5'	8.76	данные отсутствуют	47:26:0805007:23	данные отсутствуют



ДОКУМЕНТ ПОДПИСАН
ЭЛЕКТРОННОЙ ПОДПИСЬЮ

Сертификат: 3094B7974B3CA8E1F07A347CFAD6FA78

Владелец: ФЕДЕРАЛЬНАЯ СЛУЖБА ГОСУДАРСТВЕННОЙ

РЕГИСТРАЦИИ, КАДАСТРА И КАРТОГРАФИИ

Действителен: с 17.05.2022 по 10.08.2023

полное наименование должности

инициалы, фамилия

Земельный участок

вид объекта недвижимости

Лист № 17 раздела 3.1

Всего листов раздела 3.1: 68

Всего разделов: 8

Всего листов выписки: 270

23.05.2023г. № КУВИ-001/2023-118914672

Кадастровый номер:

47:26:000000:1(Единое землепользование)

1	2	3	4	5	6	7	8
453	22.1.27	22.1.28	264°28.4'	24.5	данные отсутствуют	47:26:0805007:23	данные отсутствуют
454	22.1.28	22.1.29	271°54.7'	35.38	данные отсутствуют	47:26:0805007:23	данные отсутствуют
455	22.1.29	22.1.30	278°22.4'	28.56	данные отсутствуют	47:26:0805007:23	данные отсутствуют
456	22.1.30	22.1.31	283°16.3'	37.59	данные отсутствуют	47:26:0805007:23	данные отсутствуют
457	22.1.31	22.1.32	289°25.7'	21.89	данные отсутствуют	47:26:0805007:23	данные отсутствуют
458	22.1.32	22.1.33	293°34.6'	22.13	данные отсутствуют	47:26:0805007:23	данные отсутствуют
459	22.1.33	22.1.34	296°41.9'	63.39	данные отсутствуют	47:26:0805007:23	данные отсутствуют
460	22.1.34	22.1.35	296°55.5'	23.47	данные отсутствуют	47:26:0805007:23	данные отсутствуют
461	22.1.35	22.1.36	301°22.0'	21.27	данные отсутствуют	47:26:0805007:23	данные отсутствуют
462	22.1.36	22.1.37	307°26.0'	35.17	данные отсутствуют	47:26:0805007:23	данные отсутствуют
463	22.1.37	22.1.38	225°33.9'	24.4	данные отсутствуют	47:26:0805007:23	данные отсутствуют
464	22.1.38	22.1.39	315°25.4'	305.63	данные отсутствуют	47:26:0805001:53	данные отсутствуют
465	22.1.39	22.1.40	315°47.3'	721.23	данные отсутствуют	данные отсутствуют	данные отсутствуют
466	22.1.40	22.1.1	45°30.2'	32.16	данные отсутствуют	47:26:0818001:4	данные отсутствуют
467	23.1.1	23.1.2	61°7.9'	53.87	данные отсутствуют	данные отсутствуют	данные отсутствуют
468	23.1.2	23.1.3	66°55.2'	39.36	данные отсутствуют	данные отсутствуют	данные отсутствуют
469	23.1.3	23.1.4	78°33.1'	55.52	данные отсутствуют	данные отсутствуют	данные отсутствуют
470	23.1.4	23.1.5	90°6.1'	34.18	данные отсутствуют	47:26:0805009:17	адрес отсутствует
471	23.1.5	23.1.6	99°37.6'	36.84	данные отсутствуют	данные отсутствуют	данные отсутствуют
472	23.1.6	23.1.7	106°45.9'	35.81	данные отсутствуют	данные отсутствуют	данные отсутствуют
473	23.1.7	23.1.8	241°39.0'	14.07	данные отсутствуют	47:26:0805008:2	данные отсутствуют
474	23.1.8	23.1.9	286°51.8'	24.68	данные отсутствуют	47:26:0805008:2	данные отсутствуют
475	23.1.9	23.1.10	279°49.7'	35.21	данные отсутствуют	47:26:0805008:2	данные отсутствуют
476	23.1.10	23.1.11	270°26.8'	32.15	данные отсутствуют	47:26:0805008:2	данные отсутствуют
477	23.1.11	23.1.12	262°40.5'	24.16	данные отсутствуют	47:26:0805008:2	данные отсутствуют
478	23.1.12	23.1.13	255°33.5'	29.43	данные отсутствуют	47:26:0805008:2	данные отсутствуют
479	23.1.13	23.1.14	247°0.0'	38.34	данные отсутствуют	47:26:0805008:2	данные отсутствуют
480	23.1.14	23.1.15	241°8.8'	54.31	данные отсутствуют	47:26:0805008:2	данные отсутствуют
481	23.1.15	23.1.1	333°38.4'	10	данные отсутствуют	47:26:0805010:101	данные отсутствуют



ДОКУМЕНТ ПОДПИСАН
ЭЛЕКТРОННОЙ ПОДПИСЬЮ

Сертификат: 3094B7974B3CA8E1F07A347CFAD6FA78

Владелец: ФЕДЕРАЛЬНАЯ СЛУЖБА ГОСУДАРСТВЕННОЙ

РЕГИСТРАЦИИ, КАДАСТРА И КАРТОГРАФИИ

Действителен: с 17.05.2022 по 10.08.2023

полное наименование должности

инициалы, фамилия

Земельный участок

вид объекта недвижимости

Лист № 18 раздела 3.1

Всего листов раздела 3.1: 68

Всего разделов: 8

Всего листов выписки: 270

23.05.2023г. № КУВИ-001/2023-118914672

Кадастровый номер:

47:26:000000:1(Единое землепользование)

1	2	3	4	5	6	7	8
482	23.1.15	23.1.15			данные отсутствуют	47:26:0805007:23	данные отсутствуют
483	24.1.1	24.1.2	61°8.8'	54.31	данные отсутствуют	47:26:0805009:3	данные отсутствуют
484	24.1.1	24.1.1			данные отсутствуют	47:26:0805010:101	данные отсутствуют
485	24.1.2	24.1.3	67°0.0'	38.34	данные отсутствуют	47:26:0805009:3	данные отсутствуют
486	24.1.3	24.1.4	75°33.5'	29.43	данные отсутствуют	47:26:0805009:3	данные отсутствуют
487	24.1.4	24.1.5	82°40.5'	24.16	данные отсутствуют	47:26:0805009:3	данные отсутствуют
488	24.1.5	24.1.6	90°26.8'	32.15	данные отсутствуют	47:26:0805009:3	данные отсутствуют
489	24.1.6	24.1.7	99°49.7'	35.21	данные отсутствуют	47:26:0805009:3	данные отсутствуют
490	24.1.7	24.1.8	106°51.8'	24.68	данные отсутствуют	47:26:0805009:3	данные отсутствуют
491	24.1.8	24.1.9	61°39.0'	14.07	данные отсутствуют	47:26:0805009:3	данные отсутствуют
492	24.1.9	24.1.10	106°45.2'	13.36	данные отсутствуют	данные отсутствуют	данные отсутствуют
493	24.1.10	24.1.11	61°11.3'	9.36	данные отсутствуют	данные отсутствуют	данные отсутствуют
494	24.1.11	24.1.12	61°28.6'	28.92	данные отсутствуют	данные отсутствуют	данные отсутствуют
495	24.1.12	24.1.13	20°38.1'	2.55	данные отсутствуют	данные отсутствуют	данные отсутствуют
496	24.1.13	24.1.14	62°48.4'	46.48	данные отсутствуют	данные отсутствуют	данные отсутствуют
497	24.1.14	24.1.15	107°23.9'	41.94	данные отсутствуют	данные отсутствуют	данные отсутствуют
498	24.1.15	24.1.16	57°19.4'	105.98	данные отсутствуют	данные отсутствуют	данные отсутствуют
499	24.1.16	24.1.17	78°4.9'	4.99	данные отсутствуют	данные отсутствуют	данные отсутствуют
500	24.1.17	24.1.18	57°13.4'	148.12	данные отсутствуют	данные отсутствуют	данные отсутствуют
501	24.1.18	24.1.19	38°26.9'	118.49	данные отсутствуют	данные отсутствуют	данные отсутствуют
502	24.1.19	24.1.20	16°9.8'	19.79	данные отсутствуют	данные отсутствуют	данные отсутствуют
503	24.1.20	24.1.21	41°59.2'	34.58	данные отсутствуют	данные отсутствуют	данные отсутствуют
504	24.1.21	24.1.22	55°59.2'	49.23	данные отсутствуют	данные отсутствуют	данные отсутствуют
505	24.1.22	24.1.23	54°24.3'	113.63	данные отсутствуют	данные отсутствуют	данные отсутствуют
506	24.1.23	24.1.24	61°30.7'	19.73	данные отсутствуют	данные отсутствуют	данные отсутствуют
507	24.1.24	24.1.25	21°44.0'	3.13	данные отсутствуют	данные отсутствуют	данные отсутствуют
508	24.1.25	24.1.26	60°38.5'	273.98	данные отсутствуют	данные отсутствуют	данные отсутствуют
509	24.1.26	24.1.27	59°1.9'	44.56	данные отсутствуют	данные отсутствуют	данные отсутствуют
510	24.1.27	24.1.28	61°26.6'	39.37	данные отсутствуют	данные отсутствуют	данные отсутствуют



ДОКУМЕНТ ПОДПИСАН
ЭЛЕКТРОННОЙ ПОДПИСЬЮ

Сертификат: 3094B7974B3CA8E1F07A347CFAD6FA78

Владелец: ФЕДЕРАЛЬНАЯ СЛУЖБА ГОСУДАРСТВЕННОЙ

РЕГИСТРАЦИИ, КАДАСТРА И КАРТОГРАФИИ

Действителен: с 17.05.2022 по 10.08.2023

полное наименование должности

инициалы, фамилия

Земельный участок

вид объекта недвижимости

Лист № 19 раздела 3.1

Всего листов раздела 3.1: 68

Всего разделов: 8

Всего листов выписки: 270

23.05.2023г. № КУВИ-001/2023-118914672

Кадастровый номер:

47:26:0000000:1(Единое землепользование)

1	2	3	4	5	6	7	8
511	24.1.28	24.1.29	61°10.4'	118.4	данные отсутствуют	данные отсутствуют	данные отсутствуют
512	24.1.29	24.1.30	71°3.7'	14.76	данные отсутствуют	данные отсутствуют	данные отсутствуют
513	24.1.30	24.1.31	64°52.3'	44.41	данные отсутствуют	данные отсутствуют	данные отсутствуют
514	24.1.31	24.1.32	63°43.3'	188.33	данные отсутствуют	данные отсутствуют	данные отсутствуют
515	24.1.32	24.1.33	99°16.3'	24.76	данные отсутствуют	данные отсутствуют	данные отсутствуют
516	24.1.33	24.1.34	117°18.5'	54.73	данные отсутствуют	данные отсутствуют	данные отсутствуют
517	24.1.34	24.1.35	102°16.7'	17.4	данные отсутствуют	данные отсутствуют	данные отсутствуют
518	24.1.35	24.1.36	72°34.9'	237.42	данные отсутствуют	данные отсутствуют	данные отсутствуют
519	24.1.36	24.1.37	161°19.9'	24.9	данные отсутствуют	47:26:0000000:39240(24)	данные отсутствуют
520	24.1.37	24.1.38	233°58.5'	194.94	данные отсутствуют	47:26:0000000:39240(24)	данные отсутствуют
521	24.1.38	24.1.39	228°39.7'	77.08	данные отсутствуют	данные отсутствуют	данные отсутствуют
522	24.1.39	24.1.40	226°37.0'	169.29	данные отсутствуют	данные отсутствуют	данные отсутствуют
523	24.1.40	24.1.41	230°14.8'	29.77	данные отсутствуют	данные отсутствуют	данные отсутствуют
524	24.1.41	24.1.42	247°34.3'	12.4	данные отсутствуют	данные отсутствуют	данные отсутствуют
525	24.1.42	24.1.43	240°8.6'	79.22	данные отсутствуют	данные отсутствуют	данные отсутствуют
526	24.1.43	24.1.44	242°33.4'	56.91	данные отсутствуют	данные отсутствуют	данные отсутствуют
527	24.1.44	24.1.45	240°18.8'	36.87	данные отсутствуют	данные отсутствуют	данные отсутствуют
528	24.1.45	24.1.46	224°48.7'	47.09	данные отсутствуют	данные отсутствуют	данные отсутствуют
529	24.1.46	24.1.47	210°54.0'	12.37	данные отсутствуют	данные отсутствуют	данные отсутствуют
530	24.1.47	24.1.48	204°35.6'	34.7	данные отсутствуют	данные отсутствуют	данные отсутствуют
531	24.1.48	24.1.49	201°58.9'	24.74	данные отсутствуют	данные отсутствуют	данные отсутствуют
532	24.1.49	24.1.50	194°51.4'	27.3	данные отсутствуют	данные отсутствуют	данные отсутствуют
533	24.1.50	24.1.51	179°53.0'	24.76	данные отсутствуют	данные отсутствуют	данные отсутствуют
534	24.1.51	24.1.52	171°45.1'	12.41	данные отсутствуют	данные отсутствуют	данные отсутствуют
535	24.1.52	24.1.53	166°11.3'	14.87	данные отсутствуют	данные отсутствуют	данные отсутствуют
536	24.1.53	24.1.54	160°43.3'	22.32	данные отсутствуют	данные отсутствуют	данные отсутствуют
537	24.1.54	24.1.55	151°37.7'	4.97	данные отсутствуют	данные отсутствуют	данные отсутствуют
538	24.1.55	24.1.56	143°26.5'	71.62	данные отсутствуют	данные отсутствуют	данные отсутствуют
539	24.1.56	24.1.57	145°15.1'	175.2	данные отсутствуют	данные отсутствуют	данные отсутствуют



ДОКУМЕНТ ПОДПИСАН
ЭЛЕКТРОННОЙ ПОДПИСЬЮ

Сертификат: 3094B7974B3CA8E1F07A347CFAD6FA78

Владелец: ФЕДЕРАЛЬНАЯ СЛУЖБА ГОСУДАРСТВЕННОЙ

РЕГИСТРАЦИИ, КАДАСТРА И КАРТОГРАФИИ

Действителен: с 17.05.2022 по 10.08.2023

полное наименование должности

инициалы, фамилия

Земельный участок

вид объекта недвижимости

Лист № 20 раздела 3.1

Всего листов раздела 3.1: 68

Всего разделов: 8

Всего листов выписки: 270

23.05.2023г. № КУВИ-001/2023-118914672

Кадастровый номер:

47:26:0000000:1(Единое землепользование)

1	2	3	4	5	6	7	8
540	24.1.57	24.1.58	234°7.0'	19.99	данные отсутствуют	данные отсутствуют	данные отсутствуют
541	24.1.58	24.1.59	324°5.8'	173.73	данные отсутствуют	данные отсутствуют	данные отсутствуют
542	24.1.59	24.1.60	230°38.4'	7.41	данные отсутствуют	данные отсутствуют	данные отсутствуют
543	24.1.60	24.1.61	329°59.9'	44.18	данные отсутствуют	данные отсутствуют	данные отсутствуют
544	24.1.61	24.1.62	352°51.9'	7.49	данные отсутствуют	данные отсутствуют	данные отсутствуют
545	24.1.62	24.1.63	324°25.1'	64.29	данные отсутствуют	данные отсутствуют	данные отсутствуют
546	24.1.63	24.1.64	255°52.9'	5.04	данные отсутствуют	данные отсутствуют	данные отсутствуют
547	24.1.64	24.1.65	221°23.8'	103.62	данные отсутствуют	данные отсутствуют	данные отсутствуют
548	24.1.65	24.1.66	250°10.1'	17.39	данные отсутствуют	данные отсутствуют	данные отсутствуют
549	24.1.66	24.1.67	256°46.6'	169.26	данные отсутствуют	данные отсутствуют	данные отсутствуют
550	24.1.67	24.1.68	261°57.4'	80.98	данные отсутствуют	данные отсутствуют	данные отсутствуют
551	24.1.68	24.1.69	240°31.9'	387.64	данные отсутствуют	данные отсутствуют	данные отсутствуют
552	24.1.69	24.1.70	241°33.5'	130.24	данные отсутствуют	данные отсутствуют	данные отсутствуют
553	24.1.70	24.1.71	230°20.6'	23.99	данные отсутствуют	данные отсутствуют	данные отсутствуют
554	24.1.71	24.1.72	303°59.8'	270.1	данные отсутствуют	47:26:0000000:38950(10)	адрес отсутствует
555	24.1.72	24.1.73	0°0.0'	2.5	данные отсутствуют	47:26:0000000:38950(10)	адрес отсутствует
556	24.1.73	24.1.74	61°20.0'	84.18	данные отсутствуют	данные отсутствуют	данные отсутствуют
557	24.1.74	24.1.75	287°2.7'	26.85	данные отсутствуют	данные отсутствуют	данные отсутствуют
558	24.1.75	24.1.76	280°3.1'	33.58	данные отсутствуют	данные отсутствуют	данные отсутствуют
559	24.1.76	24.1.77	270°50.2'	30.12	данные отсутствуют	данные отсутствуют	данные отсутствуют
560	24.1.77	24.1.78	259°0.4'	51.44	данные отсутствуют	данные отсутствуют	данные отсутствуют
561	24.1.78	24.1.79	247°5.0'	37.32	данные отсутствуют	данные отсутствуют	данные отсутствуют
562	24.1.79	24.1.80	241°8.5'	54.76	данные отсутствуют	данные отсутствуют	данные отсутствуют
563	24.1.80	24.1.1	333°39.9'	10.01	данные отсутствуют	47:26:0805007:23	данные отсутствуют
564	24.1.80	24.1.80			данные отсутствуют	47:26:0000000:38463(1)	данные отсутствуют
565	25.1.1	25.1.2	121°22.0'	21.27	данные отсутствуют	47:26:0805010:101	данные отсутствуют
566	25.1.2	25.1.3	116°55.5'	23.47	данные отсутствуют	47:26:0805010:101	данные отсутствуют
567	25.1.3	25.1.4	116°41.9'	63.39	данные отсутствуют	47:26:0805010:101	данные отсутствуют
568	25.1.4	25.1.5	113°34.6'	22.13	данные отсутствуют	47:26:0805010:101	данные отсутствуют



ДОКУМЕНТ ПОДПИСАН
ЭЛЕКТРОННОЙ ПОДПИСЬЮ

Сертификат: 3094B7974B3CA8E1F07A347CFAD6FA78

Владелец: ФЕДЕРАЛЬНАЯ СЛУЖБА ГОСУДАРСТВЕННОЙ

РЕГИСТРАЦИИ, КАДАСТРА И КАРТОГРАФИИ

Действителен: с 17.05.2022 по 10.08.2023

полное наименование должности

инициалы, фамилия

Земельный участок

вид объекта недвижимости

Лист № 21 раздела 3.1

Всего листов раздела 3.1: 68

Всего разделов: 8

Всего листов выписки: 270

23.05.2023г. № КУВИ-001/2023-118914672

Кадастровый номер:

47:26:0000000:1(Единое землепользование)

1	2	3	4	5	6	7	8
569	25.1.5	25.1.6	109°25.7'	21.89	данные отсутствуют	47:26:0805010:101	данные отсутствуют
570	25.1.6	25.1.7	103°16.3'	37.59	данные отсутствуют	47:26:0805010:101	данные отсутствуют
571	25.1.7	25.1.8	98°22.4'	28.56	данные отсутствуют	47:26:0805010:101	данные отсутствуют
572	25.1.8	25.1.9	91°54.7'	35.38	данные отсутствуют	47:26:0805010:101	данные отсутствуют
573	25.1.9	25.1.10	84°28.4'	24.5	данные отсутствуют	47:26:0805010:101	данные отсутствуют
574	25.1.10	25.1.11	80°24.5'	8.76	данные отсутствуют	47:26:0805010:101	данные отсутствуют
575	25.1.11	25.1.12	78°18.4'	25.46	данные отсутствуют	47:26:0805010:101	данные отсутствуют
576	25.1.12	25.1.13	73°53.5'	19.86	данные отсутствуют	47:26:0805010:101	данные отсутствуют
577	25.1.13	25.1.14	70°49.5'	17.38	данные отсутствуют	47:26:0805010:101	данные отсутствуют
578	25.1.14	25.1.15	65°52.5'	31.1	данные отсутствуют	47:26:0805010:101	данные отсутствуют
579	25.1.15	25.1.16	62°8.3'	18.57	данные отсутствуют	47:26:0805010:101	данные отсутствуют
580	25.1.16	25.1.17	61°8.1'	10.59	данные отсутствуют	47:26:0805010:101	данные отсутствуют
581	25.1.17	25.1.18	61°7.4'	13.75	данные отсутствуют	47:26:0805010:101	данные отсутствуют
582	25.1.18	25.1.19	153°39.9'	10.01	данные отсутствуют	47:26:0805008:2	данные отсутствуют
583	25.1.18	25.1.18			данные отсутствуют	47:26:0805009:3	данные отсутствуют
584	25.1.19	25.1.20	241°8.1'	24.07	данные отсутствуют	данные отсутствуют	данные отсутствуют
585	25.1.19	25.1.19			данные отсутствуют	47:26:0000000:38463(1)	данные отсутствуют
586	25.1.20	25.1.21	244°32.5'	51.16	данные отсутствуют	данные отсутствуют	данные отсутствуют
587	25.1.21	25.1.22	252°31.4'	38.53	данные отсутствуют	данные отсутствуют	данные отсутствуют
588	25.1.22	25.1.23	249°21.9'	34.93	данные отсутствуют	данные отсутствуют	данные отсутствуют
589	25.1.23	25.1.24	267°51.0'	59.16	данные отсутствуют	данные отсутствуют	данные отсутствуют
590	25.1.24	25.1.25	283°3.5'	92.81	данные отсутствуют	данные отсутствуют	данные отсутствуют
591	25.1.25	25.1.26	296°26.0'	83.32	данные отсутствуют	данные отсутствуют	данные отсутствуют
592	25.1.26	25.1.27	135°43.5'	347.57	данные отсутствуют	данные отсутствуют	данные отсутствуют
593	25.1.27	25.1.28	136°38.6'	228.14	данные отсутствуют	данные отсутствуют	данные отсутствуют
594	25.1.28	25.1.29	117°55.3'	75.79	данные отсутствуют	данные отсутствуют	данные отсутствуют
595	25.1.29	25.1.30	72°28.1'	29.71	данные отсутствуют	данные отсутствуют	данные отсутствуют
596	25.1.30	25.1.31	128°22.0'	148.14	данные отсутствуют	данные отсутствуют	данные отсутствуют
597	25.1.31	25.1.32	141°30.5'	108	данные отсутствуют	данные отсутствуют	данные отсутствуют



ДОКУМЕНТ ПОДПИСАН
ЭЛЕКТРОННОЙ ПОДПИСЬЮ

Сертификат: 3094B7974B3CA8E1F07A347CFAD6FA78

Владелец: ФЕДЕРАЛЬНАЯ СЛУЖБА ГОСУДАРСТВЕННОЙ

РЕГИСТРАЦИИ, КАДАСТРА И КАРТОГРАФИИ

Действителен: с 17.05.2022 по 10.08.2023

полное наименование должности

инициалы, фамилия

Земельный участок

вид объекта недвижимости

Лист № 22 раздела 3.1

Всего листов раздела 3.1: 68

Всего разделов: 8

Всего листов выписки: 270

23.05.2023г. № КУВИ-001/2023-118914672

Кадастровый номер:

47:26:0000000:1(Единое землепользование)

1	2	3	4	5	6	7	8
598	25.1.32	25.1.33	227°17.2`	85.61	данные отсутствуют	47:26:0805005:61	данные отсутствуют
599	25.1.33	25.1.34	315°41.9`	492.44	данные отсутствуют	47:26:0818001:5	данные отсутствуют
600	25.1.34	25.1.35	315°41.9`	510.37	данные отсутствуют	47:26:0805001:53	данные отсутствуют
601	25.1.35	25.1.36	45°33.9`	24.4	данные отсутствуют	47:26:0805010:101	данные отсутствуют
602	25.1.36	25.1.1	127°26.0`	35.17	данные отсутствуют	47:26:0805010:101	данные отсутствуют
603	26.1.1	26.1.2	141°30.2`	199.35	данные отсутствуют	данные отсутствуют	данные отсутствуют
604	26.1.2	26.1.3	135°9.1`	360.66	данные отсутствуют	данные отсутствуют	данные отсутствуют
605	26.1.3	26.1.4	41°58.3`	28.78	данные отсутствуют	данные отсутствуют	данные отсутствуют
606	26.1.4	26.1.5	127°28.7`	30.73	данные отсутствуют	данные отсутствуют	данные отсутствуют
607	26.1.5	26.1.6	118°15.8`	36.96	данные отсутствуют	данные отсутствуют	данные отсутствуют
608	26.1.6	26.1.7	135°41.9`	39.98	данные отсутствуют	47:26:0805005:83	адрес отсутствует
609	26.1.7	26.1.8	225°40.7`	54.29	данные отсутствуют	данные отсутствуют	данные отсутствуют
610	26.1.7	26.1.7			данные отсутствуют	47:26:0805005:60	адрес отсутствует
611	26.1.8	26.1.9	315°40.7`	73.34	данные отсутствуют	данные отсутствуют	данные отсутствуют
612	26.1.8	26.1.8			данные отсутствуют	47:26:0805005:85	адрес отсутствует
613	26.1.9	26.1.10	315°25.0`	412.2	данные отсутствуют	данные отсутствуют	данные отсутствуют
614	26.1.10	26.1.11	321°31.7`	137.56	данные отсутствуют	данные отсутствуют	данные отсутствуют
615	26.1.11	26.1.12	201°53.9`	40.19	данные отсутствуют	данные отсутствуют	данные отсутствуют
616	26.1.12	26.1.13	135°18.5`	634.96	данные отсутствуют	данные отсутствуют	данные отсутствуют
617	26.1.13	26.1.14	135°50.4`	190.13	данные отсутствуют	данные отсутствуют	данные отсутствуют
618	26.1.14	26.1.15	136°42.7`	181.08	данные отсутствуют	данные отсутствуют	данные отсутствуют
619	26.1.15	26.1.16	225°37.2`	34	данные отсутствуют	47:26:0818001:5	данные отсутствуют
620	26.1.16	26.1.17	315°40.1`	1065.15	данные отсутствуют	47:26:0818001:5	данные отсутствуют
621	26.1.17	26.1.1	47°17.2`	85.61	данные отсутствуют	47:26:0805007:23	данные отсутствуют
622	27.1.1	27.1.2	135°41.9`	510.37	данные отсутствуют	47:26:0805007:23	данные отсутствуют
623	27.1.2	27.1.3	232°4.4`	38.07	данные отсутствуют	47:26:0818001:5	данные отсутствуют
624	27.1.3	27.1.4	315°56.7`	596.74	данные отсутствуют	данные отсутствуют	данные отсутствуют
625	27.1.3	27.1.3			данные отсутствуют	47:26:0000000:38463(3)	данные отсутствуют
626	27.1.4	27.1.5	317°35.2`	216.04	данные отсутствуют	данные отсутствуют	данные отсутствуют



ДОКУМЕНТ ПОДПИСАН
ЭЛЕКТРОННОЙ ПОДПИСЬЮ

Сертификат: 3094B7974B3CA8E1F07A347CFAD6FA78

Владелец: ФЕДЕРАЛЬНАЯ СЛУЖБА ГОСУДАРСТВЕННОЙ

РЕГИСТРАЦИИ, КАДАСТРА И КАРТОГРАФИИ

Действителен: с 17.05.2022 по 10.08.2023

полное наименование должности

инициалы, фамилия

Земельный участок

вид объекта недвижимости

Лист № 23 раздела 3.1

Всего листов раздела 3.1: 68

Всего разделов: 8

Всего листов выписки: 270

23.05.2023г. № КУВИ-001/2023-118914672

Кадастровый номер:

47:26:0000000:1(Единое землепользование)

1	2	3	4	5	6	7	8
627	27.1.5	27.1.6	47°34.9'	26.7	данные отсутствуют	данные отсутствуют	данные отсутствуют
628	27.1.6	27.1.1	135°25.4'	305.63	данные отсутствуют	47:26:0805010:101	данные отсутствуют
629	28.1.1	28.1.2	136°9.3'	240.01	данные отсутствуют	данные отсутствуют	данные отсутствуют
630	28.1.2	28.1.3	136°1.0'	204.02	данные отсутствуют	данные отсутствуют	данные отсутствуют
631	28.1.3	28.1.4	225°42.2'	34.51	данные отсутствуют	данные отсутствуют	данные отсутствуют
632	28.1.4	28.1.5	315°40.2'	443.08	данные отсутствуют	47:26:0801007:45	данные отсутствуют
633	28.1.5	28.1.1	44°16.9'	37.78	данные отсутствуют	47:26:0801009:71	данные отсутствуют
634	28.1.5	28.1.5			данные отсутствуют	47:26:0801005:128	данные отсутствуют
635	29.1.1	29.1.2	224°16.9'	37.78	данные отсутствуют	47:26:0801010:91	данные отсутствуют
636	29.1.2	29.1.3	315°38.4'	396.54	данные отсутствуют	47:26:0801005:128	данные отсутствуют
637	29.1.2	29.1.2			данные отсутствуют	47:26:0801007:45	данные отсутствуют
638	29.1.3	29.1.4	45°4.7'	35.93	данные отсутствуют	данные отсутствуют	данные отсутствуют
639	29.1.4	29.1.1	135°22.3'	396	данные отсутствуют	данные отсутствуют	данные отсутствуют
640	29.1.4	29.1.4			данные отсутствуют	47:26:0000000:39240(24)	данные отсутствуют
641	30.1.1	30.1.2	135°41.8'	862.2	данные отсутствуют	данные отсутствуют	данные отсутствуют
642	30.1.2	30.1.3	225°12.5'	33.18	данные отсутствуют	47:26:0818001:4	данные отсутствуют
643	30.1.3	30.1.4	317°20.6'	678.24	данные отсутствуют	данные отсутствуют	данные отсутствуют
644	30.1.3	30.1.3			данные отсутствуют	47:26:0801008:432	данные отсутствуют
645	30.1.4	30.1.5	275°38.7'	33.14	данные отсутствуют	47:26:0801008:96	адрес отсутствует
646	30.1.5	30.1.6	315°40.2'	159.13	данные отсутствуют	данные отсутствуют	данные отсутствуют
647	30.1.6	30.1.1	45°39.5'	35.08	данные отсутствуют	47:26:0801007:45	данные отсутствуют
648	30.1.6	30.1.6			данные отсутствуют	47:26:0000000:38379	данные отсутствуют
649	31.1.1	31.1.2	135°43.6'	169.63	данные отсутствуют	данные отсутствуют	данные отсутствуют
650	31.1.2	31.1.3	225°39.5'	35.08	данные отсутствуют	47:26:0801008:66	данные отсутствуют
651	31.1.3	31.1.4	315°40.1'	373.64	данные отсутствуют	данные отсутствуют	данные отсутствуют
652	31.1.3	31.1.3			данные отсутствуют	47:26:0000000:38379	данные отсутствуют
653	31.1.4	31.1.5	316°16.7'	239.44	данные отсутствуют	данные отсутствуют	данные отсутствуют
654	31.1.5	31.1.6	46°16.6'	32.71	данные отсутствуют	47:26:0801005:128	данные отсутствуют
655	31.1.5	31.1.5			данные отсутствуют	47:26:0000000:38448(2)	адрес отсутствует



ДОКУМЕНТ ПОДПИСАН
ЭЛЕКТРОННОЙ ПОДПИСЬЮ

Сертификат: 3094B7974B3CA8E1F07A347CFAD6FA78

Владелец: ФЕДЕРАЛЬНАЯ СЛУЖБА ГОСУДАРСТВЕННОЙ

РЕГИСТРАЦИИ, КАДАСТРА И КАРТОГРАФИИ

Действителен: с 17.05.2022 по 10.08.2023

полное наименование должности

инициалы, фамилия

Земельный участок

вид объекта недвижимости

Лист № 24 раздела 3.1

Всего листов раздела 3.1: 68

Всего разделов: 8

Всего листов выписки: 270

23.05.2023г. № КУВИ-001/2023-118914672

Кадастровый номер:

47:26:0000000:1(Единое землепользование)

1	2	3	4	5	6	7	8
656	31.1.6	31.1.1	135°40.2`	443.08	данные отсутствуют	47:26:0801010:91	данные отсутствуют
657	31.1.6	31.1.6			данные отсутствуют	47:26:0801009:71	данные отсутствуют
658	32.1.1	32.1.2	135°40.6`	388.38	данные отсутствуют	данные отсутствуют	данные отсутствуют
659	32.1.2	32.1.3	135°38.4`	396.54	данные отсутствуют	47:26:0801009:71	данные отсутствуют
660	32.1.3	32.1.4	226°16.6`	32.71	данные отсутствуют	47:26:0801007:45	данные отсутствуют
661	32.1.3	32.1.3			данные отсутствуют	47:26:0801010:91	данные отсутствуют
662	32.1.4	32.1.5	316°16.9`	245.37	данные отсутствуют	данные отсутствуют	данные отсутствуют
663	32.1.4	32.1.4			данные отсутствуют	47:26:0000000:38448(2)	адрес отсутствует
664	32.1.5	32.1.6	315°43.6`	539.25	данные отсутствуют	данные отсутствуют	данные отсутствуют
665	32.1.6	32.1.1	45°43.8`	29.4	данные отсутствуют	47:26:0801004:139	данные отсутствуют
666	33.1.1	33.1.2	225°43.8`	29.4	данные отсутствуют	47:26:0801005:128	данные отсутствуют
667	33.1.2	33.1.3	315°43.6`	149.49	данные отсутствуют	данные отсутствуют	данные отсутствуют
668	33.1.3	33.1.4	315°39.8`	345.03	данные отсутствуют	данные отсутствуют	данные отсутствуют
669	33.1.4	33.1.5	45°40.3`	29.59	данные отсутствуют	47:26:0801003:108	данные отсутствуют
670	33.1.5	33.1.1	135°42.3`	494.55	данные отсутствуют	данные отсутствуют	данные отсутствуют
671	34.1.1	34.1.2	135°41.9`	631.46	данные отсутствуют	данные отсутствуют	данные отсутствуют
672	34.1.2	34.1.3	225°40.3`	29.59	данные отсутствуют	47:26:0801004:139	данные отсутствуют
673	34.1.3	34.1.4	315°39.8`	631.47	данные отсутствуют	данные отсутствуют	данные отсутствуют
674	34.1.4	34.1.1	45°41.3`	29.99	данные отсутствуют	данные отсутствуют	данные отсутствуют
675	35.1.1	35.1.2	135°46.7`	78.02	данные отсутствуют	данные отсутствуют	данные отсутствуют
676	35.1.2	35.1.3	135°46.8`	597.33	данные отсутствуют	данные отсутствуют	данные отсутствуют
677	35.1.3	35.1.4	135°46.8`	1082.65	данные отсутствуют	данные отсутствуют	данные отсутствуют
678	35.1.4	35.1.5	135°46.8`	973.68	данные отсутствуют	данные отсутствуют	данные отсутствуют
679	35.1.5	35.1.6	227°25.7`	39.2	данные отсутствуют	данные отсутствуют	данные отсутствуют
680	35.1.6	35.1.7	135°42.5`	1066	данные отсутствуют	данные отсутствуют	данные отсутствуют
681	35.1.7	35.1.8	224°6.8`	49.78	данные отсутствуют	данные отсутствуют	данные отсутствуют
682	35.1.8	35.1.9	316°6.3`	623.08	данные отсутствуют	данные отсутствуют	данные отсутствуют
683	35.1.9	35.1.10	316°38.2`	445.66	данные отсутствуют	47:26:0613001:369	187028, обл. Ленинградская, р-н. Тосненский, д. ДНП Белые росы массива Федоровское, д. 5; обл. Ленинградская, р-н. Всеволожский, кв. 732



ДОКУМЕНТ ПОДПИСАН
ЭЛЕКТРОННОЙ ПОДПИСЬЮ

Сертификат: 3094B7974B3CA8E1F07A347CFAD6FA78

Владелец: ФЕДЕРАЛЬНАЯ СЛУЖБА ГОСУДАРСТВЕННОЙ

РЕГИСТРАЦИИ, КАДАСТРА И КАРТОГРАФИИ

Действителен: с 17.05.2022 по 10.08.2023

полное наименование должности

инициалы, фамилия

Земельный участок

вид объекта недвижимости

Лист № 25 раздела 3.1

Всего листов раздела 3.1: 68

Всего разделов: 8

Всего листов выписки: 270

23.05.2023г. № КУВИ-001/2023-118914672

Кадастровый номер:

47:26:0000000:1(Единое землепользование)

1	2	3	4	5	6	7	8
684	35.1.10	35.1.11	315°50.9'	3469.81	данные отсутствуют	данные отсутствуют	данные отсутствуют
685	35.1.11	35.1.12	55°5.8'	70.62	данные отсутствуют	данные отсутствуют	данные отсутствуют
686	35.1.11	35.1.11			данные отсутствуют	47:26:0607012:6	данные отсутствуют
687	35.1.12	35.1.1	135°30.0'	729.05	данные отсутствуют	данные отсутствуют	данные отсутствуют
688	35.1.12	35.1.12			данные отсутствуют	47:26:0000000:39776	адрес отсутствует
689	36.1.1	36.1.2	327°48.9'	879.12	данные отсутствуют	данные отсутствуют	данные отсутствуют
690	36.1.2	36.1.3	328°12.8'	300.09	данные отсутствуют	данные отсутствуют	данные отсутствуют
691	36.1.3	36.1.4	327°33.5'	438.21	данные отсутствуют	данные отсутствуют	данные отсутствуют
692	36.1.4	36.1.5	60°13.7'	23.99	данные отсутствуют	данные отсутствуют	данные отсутствуют
693	36.1.5	36.1.6	327°22.9'	329.14	данные отсутствуют	данные отсутствуют	данные отсутствуют
694	36.1.6	36.1.7	314°38.8'	41.35	данные отсутствуют	данные отсутствуют	данные отсутствуют
695	36.1.7	36.1.8	235°44.0'	15.19	данные отсутствуют	данные отсутствуют	данные отсутствуют
696	36.1.8	36.1.9	147°11.2'	13.97	данные отсутствуют	данные отсутствуют	данные отсутствуют
697	36.1.9	36.1.10	232°2.0'	30.72	данные отсутствуют	данные отсутствуют	данные отсутствуют
698	36.1.10	36.1.11	325°6.4'	28.37	данные отсутствуют	данные отсутствуют	данные отсутствуют
699	36.1.11	36.1.12	38°21.4'	39.18	данные отсутствуют	данные отсутствуют	данные отсутствуют
700	36.1.12	36.1.13	328°40.5'	53.57	данные отсутствуют	данные отсутствуют	данные отсутствуют
701	36.1.13	36.1.14	86°56.4'	19.86	данные отсутствуют	47:26:0301004:82	данные отсутствуют
702	36.1.14	36.1.15	78°54.4'	12.47	данные отсутствуют	47:26:0301004:82	данные отсутствуют
703	36.1.15	36.1.16	65°15.6'	2.25	данные отсутствуют	47:26:0301004:82	данные отсутствуют
704	36.1.16	36.1.17	147°50.8'	69.9	данные отсутствуют	47:26:0301008:81	адрес отсутствует
705	36.1.16	36.1.16			данные отсутствуют	47:26:0301013:130	данные отсутствуют
706	36.1.17	36.1.18	147°50.5'	100.03	данные отсутствуют	47:26:0301008:81	адрес отсутствует
707	36.1.18	36.1.19	147°50.6'	100.14	данные отсутствуют	47:26:0301008:81	адрес отсутствует
708	36.1.19	36.1.20	147°49.6'	99.95	данные отсутствуют	47:26:0301008:81	адрес отсутствует
709	36.1.20	36.1.21	147°48.5'	79.9	данные отсутствуют	47:26:0301008:81	адрес отсутствует
710	36.1.21	36.1.22	147°48.8'	20.09	данные отсутствуют	47:26:0818001:3	данные отсутствуют
711	36.1.22	36.1.23	147°48.7'	200.07	данные отсутствуют	47:26:0818001:3	данные отсутствуют
712	36.1.23	36.1.24	147°48.7'	100.07	данные отсутствуют	47:26:0818001:3	данные отсутствуют



ДОКУМЕНТ ПОДПИСАН
ЭЛЕКТРОННОЙ ПОДПИСЬЮ

Сертификат: 3094B7974B3CA8E1F07A347CFAD6FA78

Владелец: ФЕДЕРАЛЬНАЯ СЛУЖБА ГОСУДАРСТВЕННОЙ

РЕГИСТРАЦИИ, КАДАСТРА И КАРТОГРАФИИ

Действителен: с 17.05.2022 по 10.08.2023

полное наименование должности

инициалы, фамилия

Земельный участок

вид объекта недвижимости

Лист № 26 раздела 3.1

Всего листов раздела 3.1: 68

Всего разделов: 8

Всего листов выписки: 270

23.05.2023г. № КУВИ-001/2023-118914672

Кадастровый номер:

47:26:000000:1(Единое землепользование)

1	2	3	4	5	6	7	8
713	36.1.24	36.1.25	147°48.5`	100.03	данные отсутствуют	47:26:0818001:3	данные отсутствуют
714	36.1.25	36.1.26	147°50.2`	100.07	данные отсутствуют	47:26:0818001:3	данные отсутствуют
715	36.1.26	36.1.27	147°49.9`	100	данные отсутствуют	47:26:0818001:3	данные отсутствуют
716	36.1.27	36.1.28	147°49.9`	100.04	данные отсутствуют	47:26:0818001:3	данные отсутствуют
717	36.1.28	36.1.29	147°50.3`	100.15	данные отсутствуют	47:26:0818001:3	данные отсутствуют
718	36.1.29	36.1.30	147°49.7`	99.99	данные отсутствуют	47:26:0818001:3	данные отсутствуют
719	36.1.30	36.1.31	147°50.2`	100.07	данные отсутствуют	47:26:0818001:3	данные отсутствуют
720	36.1.31	36.1.32	147°49.8`	99.96	данные отсутствуют	47:26:0818001:3	данные отсутствуют
721	36.1.32	36.1.33	147°50.2`	100.07	данные отсутствуют	47:26:0818001:3	данные отсутствуют
722	36.1.33	36.1.34	147°50.0`	100.09	данные отсутствуют	47:26:0818001:3	данные отсутствуют
723	36.1.34	36.1.35	147°51.0`	100.03	данные отсутствуют	47:26:0818001:3	данные отсутствуют
724	36.1.35	36.1.36	147°54.2`	99.88	данные отсутствуют	47:26:0818001:3	данные отсутствуют
725	36.1.36	36.1.37	147°54.2`	82.21	данные отсутствуют	47:26:0818001:3	данные отсутствуют
726	36.1.37	36.1.38	237°53.3`	33.51	данные отсутствуют	47:26:0136001:9	данные отсутствуют
727	36.1.38	36.1.1	328°17.9`	4	данные отсутствуют	данные отсутствуют	данные отсутствуют
728	37.1.1	37.1.2	135°39.6`	44.18	данные отсутствуют	данные отсутствуют	данные отсутствуют
729	37.1.2	37.1.3	135°39.5`	109.41	данные отсутствуют	данные отсутствуют	данные отсутствуют
730	37.1.3	37.1.4	135°35.0`	72.94	данные отсутствуют	данные отсутствуют	данные отсутствуют
731	37.1.4	37.1.5	135°31.7`	49.02	данные отсутствуют	данные отсутствуют	данные отсутствуют
732	37.1.5	37.1.6	235°5.7`	30.74	данные отсутствуют	47:26:0613001:2	данные отсутствуют
733	37.1.6	37.1.7	317°11.3`	270.61	данные отсутствуют	данные отсутствуют	данные отсутствуют
734	37.1.7	37.1.1	45°39.3`	22.89	данные отсутствуют	47:26:0607009:24	данные отсутствуют
735	38.1.1	38.1.2	225°39.3`	22.89	данные отсутствуют	47:26:0607012:6	данные отсутствуют
736	38.1.2	38.1.3	317°11.2`	73.98	данные отсутствуют	данные отсутствуют	данные отсутствуют
737	38.1.3	38.1.4	314°57.1`	559.5	данные отсутствуют	данные отсутствуют	данные отсутствуют
738	38.1.4	38.1.5	45°40.1`	28.51	данные отсутствуют	47:26:0607007:12	данные отсутствуют
739	38.1.5	38.1.6	135°40.1`	61.89	данные отсутствуют	47:26:0605011:52	данные отсутствуют
740	38.1.6	38.1.7	135°45.6`	109.24	данные отсутствуют	данные отсутствуют	данные отсутствуют
741	38.1.7	38.1.8	135°47.0`	35.2	данные отсутствуют	данные отсутствуют	данные отсутствуют



ДОКУМЕНТ ПОДПИСАН
ЭЛЕКТРОННОЙ ПОДПИСЬЮ

Сертификат: 3094B7974B3CA8E1F07A347CFAD6FA78

Владелец: ФЕДЕРАЛЬНАЯ СЛУЖБА ГОСУДАРСТВЕННОЙ

РЕГИСТРАЦИИ, КАДАСТРА И КАРТОГРАФИИ

Действителен: с 17.05.2022 по 10.08.2023

полное наименование должности

инициалы, фамилия

Земельный участок

вид объекта недвижимости

Лист № 27 раздела 3.1

Всего листов раздела 3.1: 68

Всего разделов: 8

Всего листов выписки: 270

23.05.2023г. № КУВИ-001/2023-118914672

Кадастровый номер:

47:26:000000:1(Единое землепользование)

1	2	3	4	5	6	7	8
742	38.1.8	38.1.9	135°42.1'	139.75	данные отсутствуют	данные отсутствуют	данные отсутствуют
743	38.1.9	38.1.10	135°38.2'	82.19	данные отсутствуют	данные отсутствуют	данные отсутствуют
744	38.1.10	38.1.11	135°38.5'	82.2	данные отсутствуют	данные отсутствуют	данные отсутствуют
745	38.1.11	38.1.12	136°0.7'	57.71	данные отсутствуют	данные отсутствуют	данные отсутствуют
746	38.1.12	38.1.1	135°39.5'	65.23	данные отсутствуют	данные отсутствуют	данные отсутствуют
747	39.1.1	39.1.2	225°40.1'	28.51	данные отсутствуют	47:26:0607009:24	данные отсутствуют
748	39.1.2	39.1.3	314°57.1'	173.05	данные отсутствуют	данные отсутствуют	данные отсутствуют
749	39.1.3	39.1.4	315°4.9'	270.39	данные отсутствуют	данные отсутствуют	данные отсутствуют
750	39.1.4	39.1.5	45°31.3'	33.43	данные отсутствуют	47:26:0607005:10	данные отсутствуют
751	39.1.5	39.1.6	135°31.2'	69.29	данные отсутствуют	данные отсутствуют	данные отсутствуют
752	39.1.5	39.1.5			данные отсутствуют	47:26:0605010:6	данные отсутствуют
753	39.1.6	39.1.7	135°41.9'	220.25	данные отсутствуют	47:26:0605011:52	данные отсутствуют
754	39.1.7	39.1.8	135°42.9'	71.35	данные отсутствуют	47:26:0605011:52	данные отсутствуют
755	39.1.8	39.1.1	135°39.7'	82.6	данные отсутствуют	47:26:0605011:52	данные отсутствуют
756	40.1.1	40.1.2	225°31.3'	33.43	данные отсутствуют	47:26:0607007:12	данные отсутствуют
757	40.1.2	40.1.3	315°4.8'	413.53	данные отсутствуют	данные отсутствуют	данные отсутствуют
758	40.1.3	40.1.4	82°18.2'	20.01	данные отсутствуют	данные отсутствуют	данные отсутствуют
759	40.1.4	40.1.5	49°10.3'	21.87	данные отсутствуют	данные отсутствуют	данные отсутствуют
760	40.1.5	40.1.6	135°43.5'	89.93	данные отсутствуют	47:26:0605009:10	данные отсутствуют
761	40.1.6	40.1.7	135°44.9'	88.19	данные отсутствуют	47:26:0605009:10	данные отсутствуют
762	40.1.7	40.1.8	135°34.6'	45.62	данные отсутствуют	47:26:0605009:10	данные отсутствуют
763	40.1.8	40.1.9	135°44.2'	7.69	данные отсутствуют	47:26:0605009:10	данные отсутствуют
764	40.1.9	40.1.10	135°43.5'	143.07	данные отсутствуют	47:26:0605010:6	данные отсутствуют
765	40.1.10	40.1.1	135°30.4'	25.64	данные отсутствуют	47:26:0605010:6	данные отсутствуют
766	41.1.1	41.1.2	315°4.7'	97.72	данные отсутствуют	данные отсутствуют	данные отсутствуют
767	41.1.2	41.1.3	44°33.7'	19.38	данные отсутствуют	данные отсутствуют	данные отсутствуют
768	41.1.3	41.1.4	315°32.8'	249.95	данные отсутствуют	данные отсутствуют	данные отсутствуют
769	41.1.4	41.1.5	45°27.4'	8.87	данные отсутствуют	данные отсутствуют	данные отсутствуют
770	41.1.5	41.1.6	315°36.2'	81.36	данные отсутствуют	данные отсутствуют	данные отсутствуют



ДОКУМЕНТ ПОДПИСАН
ЭЛЕКТРОННОЙ ПОДПИСЬЮ

Сертификат: 3094B7974B3CA8E1F07A347CFAD6FA78

Владелец: ФЕДЕРАЛЬНАЯ СЛУЖБА ГОСУДАРСТВЕННОЙ

РЕГИСТРАЦИИ, КАДАСТРА И КАРТОГРАФИИ

Действителен: с 17.05.2022 по 10.08.2023

полное наименование должности

инициалы, фамилия

Земельный участок			
вид объекта недвижимости			
Лист № 28 раздела 3.1	Всего листов раздела 3.1: 68	Всего разделов: 8	Всего листов выписки: 270

23.05.2023г. № КУВИ-001/2023-118914672

Кадастровый номер: 47:26:0000000:1(Единое землепользование)

1	2	3	4	5	6	7	8
771	41.1.6	41.1.7	225°10.6'	2.28	данные отсутствуют	47:26:0607003:261	Ленинградская область, Тосненский р-н, г.Тосно, просп.Ленина, д.44, кв.74
772	41.1.7	41.1.8	313°14.0'	6.42	данные отсутствуют	47:26:0607003:261	Ленинградская область, Тосненский р-н, г.Тосно, просп.Ленина, д.44, кв.74
773	41.1.8	41.1.9	44°33.1'	13.54	данные отсутствуют	47:26:0607002:12	данные отсутствуют
774	41.1.9	41.1.10	135°14.1'	6.89	данные отсутствуют	47:26:0604018:10	данные отсутствуют
775	41.1.9	41.1.9			данные отсутствуют	47:26:0604005:15	данные отсутствуют
776	41.1.10	41.1.11	135°29.3'	136.82	данные отсутствуют	47:26:0604018:10	данные отсутствуют
777	41.1.11	41.1.12	135°29.4'	138.97	данные отсутствуют	47:26:0604023:16	данные отсутствуют
778	41.1.12	41.1.13	135°51.3'	148.26	данные отсутствуют	47:26:0604023:16	данные отсутствуют
779	41.1.13	41.1.14	135°43.0'	18.09	данные отсутствуют	47:26:0604023:16	данные отсутствуют
780	41.1.14	41.1.15	234°9.5'	7.02	данные отсутствуют	данные отсутствуют	данные отсутствуют
781	41.1.15	41.1.1	246°37.5'	33.27	данные отсутствуют	данные отсутствуют	данные отсутствуют
782	42.1.1	42.1.2	224°33.1'	13.54	данные отсутствуют	47:26:0607003:20	данные отсутствуют
783	42.1.1	42.1.1			данные отсутствуют	47:26:0604005:15, 47:26:0604018:10	данные отсутствуют
784	42.1.2	42.1.3	313°12.4'	91.23	данные отсутствуют	данные отсутствуют	данные отсутствуют
785	42.1.2	42.1.2			данные отсутствуют	47:26:0607003:261	Ленинградская область, Тосненский р-н, г.Тосно, просп.Ленина, д.44, кв.74
786	42.1.3	42.1.4	227°20.2'	19.42	данные отсутствуют	данные отсутствуют	данные отсутствуют
787	42.1.4	42.1.5	315°11.8'	117.7	данные отсутствуют	данные отсутствуют	данные отсутствуют
788	42.1.5	42.1.6	313°19.9'	158.06	данные отсутствуют	данные отсутствуют	данные отсутствуют
789	42.1.6	42.1.7	312°37.0'	124.43	данные отсутствуют	данные отсутствуют	данные отсутствуют
790	42.1.7	42.1.8	306°55.9'	150.93	данные отсутствуют	данные отсутствуют	данные отсутствуют
791	42.1.8	42.1.9	305°8.0'	35.9	данные отсутствуют	данные отсутствуют	данные отсутствуют
792	42.1.9	42.1.10	47°4.0'	53.92	данные отсутствуют	47:26:0607001:4	данные отсутствуют
793	42.1.9	42.1.9			данные отсутствуют	47:26:0000000:38677(3)	адрес отсутствует
794	42.1.10	42.1.11	47°2.8'	27.33	данные отсутствуют	47:26:0601006:10	данные отсутствуют
795	42.1.11	42.1.12	135°38.8'	116.6	данные отсутствуют	47:26:0604002:13	данные отсутствуют
796	42.1.11	42.1.11			данные отсутствуют	47:26:0604001:12	данные отсутствуют



ДОКУМЕНТ ПОДПИСАН
ЭЛЕКТРОННОЙ ПОДПИСЬЮ

Сертификат: 3094B7974B3CA8E1F07A347CFAD6FA78

Владелец: ФЕДЕРАЛЬНАЯ СЛУЖБА ГОСУДАРСТВЕННОЙ

РЕГИСТРАЦИИ, КАДАСТРА И КАРТОГРАФИИ

Действителен: с 17.05.2022 по 10.08.2023

полное наименование должности

инициалы, фамилия

Земельный участок

вид объекта недвижимости

Лист № 29 раздела 3.1

Всего листов раздела 3.1: 68

Всего разделов: 8

Всего листов выписки: 270

23.05.2023г. № КУВИ-001/2023-118914672

Кадастровый номер:

47:26:0000000:1(Единое землепользование)

1	2	3	4	5	6	7	8
797	42.1.12	42.1.13	135°44.9'	56.29	данные отсутствуют	47:26:0604002:13	данные отсутствуют
798	42.1.13	42.1.14	135°27.8'	60.44	данные отсутствуют	47:26:0604002:13	данные отсутствуют
799	42.1.14	42.1.15	135°53.6'	91.05	данные отсутствуют	47:26:0604002:13	данные отсутствуют
800	42.1.15	42.1.16	135°32.0'	30.39	данные отсутствуют	47:26:0604002:13	данные отсутствуют
801	42.1.16	42.1.17	135°30.2'	16.87	данные отсутствуют	47:26:0604005:15	данные отсутствуют
802	42.1.17	42.1.18	135°49.8'	104.9	данные отсутствуют	47:26:0604005:15	данные отсутствуют
803	42.1.18	42.1.19	136°0.7'	145.8	данные отсутствуют	данные отсутствуют	данные отсутствуют
804	42.1.19	42.1.1	135°13.2'	51.51	данные отсутствуют	данные отсутствуют	данные отсутствуют
805	43.1.1	43.1.2	305°7.8'	219.99	данные отсутствуют	данные отсутствуют	данные отсутствуют
806	43.1.1	43.1.1			данные отсутствуют	47:26:0000000:38677(3)	адрес отсутствует
807	43.1.2	43.1.3	160°25.6'	45.22	данные отсутствуют	47:26:0607001:19	адрес отсутствует
808	43.1.3	43.1.4	254°46.5'	19.99	данные отсутствуют	47:26:0607001:19	адрес отсутствует
809	43.1.4	43.1.5	340°19.4'	33.41	данные отсутствуют	47:26:0607001:19	адрес отсутствует
810	43.1.5	43.1.6	328°40.3'	35.54	данные отсутствуют	47:26:0607001:19	адрес отсутствует
811	43.1.6	43.1.7	311°25.7'	43.83	данные отсутствуют	47:26:0607001:19	адрес отсутствует
812	43.1.7	43.1.8	299°25.8'	127.61	данные отсутствуют	данные отсутствуют	данные отсутствуют
813	43.1.8	43.1.9	296°23.4'	128.67	данные отсутствуют	данные отсутствуют	данные отсутствуют
814	43.1.9	43.1.10	291°33.6'	49.72	данные отсутствуют	47:26:0607001:47	187000, Ленинградская область, город Тосно, пр-кт Ленина, д. 3, кв 42
815	43.1.10	43.1.11	287°46.3'	323.13	данные отсутствуют	данные отсутствуют	данные отсутствуют
816	43.1.11	43.1.12	333°35.7'	24.06	данные отсутствуют	данные отсутствуют	данные отсутствуют
817	43.1.12	43.1.13	108°6.4'	45.3	данные отсутствуют	47:26:0601006:10	данные отсутствуют
818	43.1.13	43.1.14	107°22.3'	27.43	данные отсутствуют	47:26:0601006:10	данные отсутствуют
819	43.1.14	43.1.15	108°58.8'	19.62	данные отсутствуют	47:26:0601006:10	данные отсутствуют
820	43.1.15	43.1.16	103°12.5'	52.78	данные отсутствуют	47:26:0601006:10	данные отсутствуют
821	43.1.16	43.1.17	102°6.7'	39.22	данные отсутствуют	47:26:0601006:10	данные отсутствуют
822	43.1.17	43.1.18	104°29.0'	30.19	данные отсутствуют	47:26:0601006:10	данные отсутствуют
823	43.1.18	43.1.19	107°16.4'	14.99	данные отсутствуют	47:26:0601006:10	данные отсутствуют
824	43.1.19	43.1.20	108°20.7'	48.36	данные отсутствуют	47:26:0601006:10	данные отсутствуют
825	43.1.20	43.1.21	108°29.0'	18.74	данные отсутствуют	47:26:0601006:10	данные отсутствуют



ДОКУМЕНТ ПОДПИСАН
ЭЛЕКТРОННОЙ ПОДПИСЬЮ

Сертификат: 3094В7974ВЗСА8Е1F07А347СFAD6FA78

Владелец: ФЕДЕРАЛЬНАЯ СЛУЖБА ГОСУДАРСТВЕННОЙ

РЕГИСТРАЦИИ, КАДАСТРА И КАРТОГРАФИИ

Действителен: с 17.05.2022 по 10.08.2023

полное наименование должности

инициалы, фамилия

Земельный участок

вид объекта недвижимости

Лист № 30 раздела 3.1

Всего листов раздела 3.1: 68

Всего разделов: 8

Всего листов выписки: 270

23.05.2023г. № КУВИ-001/2023-118914672

Кадастровый номер:

47:26:0000000:1(Единое землепользование)

1	2	3	4	5	6	7	8
826	43.1.21	43.1.22	109°45.8'	92	данные отсутствуют	47:26:0601006:10	данные отсутствуют
827	43.1.22	43.1.23	111°28.1'	17.92	данные отсутствуют	47:26:0601006:10	данные отсутствуют
828	43.1.23	43.1.24	112°35.8'	100.72	данные отсутствуют	47:26:0601006:10	данные отсутствуют
829	43.1.24	43.1.25	115°4.4'	81.25	данные отсутствуют	47:26:0601006:10	данные отсутствуют
830	43.1.25	43.1.26	117°1.9'	47.84	данные отсутствуют	47:26:0601006:10	данные отсутствуют
831	43.1.26	43.1.27	118°9.5'	38.93	данные отсутствуют	47:26:0601006:10	данные отсутствуют
832	43.1.27	43.1.28	119°13.1'	50.83	данные отсутствуют	47:26:0601006:10	данные отсутствуют
833	43.1.28	43.1.29	120°55.1'	75.94	данные отсутствуют	47:26:0601006:10	данные отсутствуют
834	43.1.29	43.1.30	122°46.1'	54.8	данные отсутствуют	47:26:0601006:10	данные отсутствуют
835	43.1.30	43.1.31	124°45.7'	66.79	данные отсутствуют	47:26:0601006:10	данные отсутствуют
836	43.1.31	43.1.32	126°37.2'	36.24	данные отсутствуют	47:26:0601006:10	данные отсутствуют
837	43.1.32	43.1.33	128°58.7'	7.89	данные отсутствуют	47:26:0601006:10	данные отсутствуют
838	43.1.33	43.1.1	227°4.0'	53.92	данные отсутствуют	47:26:0607002:12	данные отсутствуют
839	44.1.1	44.1.2	225°44.0'	26.49	данные отсутствуют	47:26:1102003:36	данные отсутствуют
840	44.1.2	44.1.3	315°59.3'	126.65	данные отсутствуют	47:26:0000000:40871, 47:26:1109001:143	данные отсутствуют
841	44.1.3	44.1.4	315°38.5'	399.56	данные отсутствуют	47:26:0000000:40871, 47:26:1109001:143	данные отсутствуют
842	44.1.4	44.1.5	315°38.5'	421.44	данные отсутствуют	47:26:0000000:40871, 47:26:1109001:143	данные отсутствуют
843	44.1.5	44.1.6	315°30.7'	396.7	данные отсутствуют	47:26:0000000:40871, 47:26:1109001:143	данные отсутствуют
844	44.1.6	44.1.7	315°49.0'	248.22	данные отсутствуют	47:26:0000000:40871, 47:26:1109001:143	данные отсутствуют
845	44.1.7	44.1.8	314°27.9'	302.65	данные отсутствуют	47:26:0000000:40871, 47:26:1109001:143	данные отсутствуют
846	44.1.8	44.1.9	314°44.0'	282.92	данные отсутствуют	47:26:0000000:40871, 47:26:1109001:143	данные отсутствуют
847	44.1.9	44.1.10	48°50.6'	39.02	данные отсутствуют	47:26:1101003:19	данные отсутствуют
848	44.1.10	44.1.11	135°42.7'	406	данные отсутствуют	47:26:1038001:3	данные отсутствуют
849	44.1.11	44.1.12	135°42.2'	199.78	данные отсутствуют	47:26:1038001:3	данные отсутствуют



ДОКУМЕНТ ПОДПИСАН
ЭЛЕКТРОННОЙ ПОДПИСЬЮ

Сертификат: 3094В7974ВЗСА8Е1F07А347СFAD6FA78

Владелец: ФЕДЕРАЛЬНАЯ СЛУЖБА ГОСУДАРСТВЕННОЙ

РЕГИСТРАЦИИ, КАДАСТРА И КАРТОГРАФИИ

Действителен: с 17.05.2022 по 10.08.2023

полное наименование должности

инициалы, фамилия

Земельный участок			
вид объекта недвижимости			
Лист № 31 раздела 3.1	Всего листов раздела 3.1: 68	Всего разделов: 8	Всего листов выписки: 270

23.05.2023г. № КУВИ-001/2023-118914672

Кадастровый номер: 47:26:0000000:1(Единое землепользование)

1	2	3	4	5	6	7	8
850	44.1.12	44.1.13	135°42.1'	200.19	данные отсутствуют	47:26:1038001:3	данные отсутствуют
851	44.1.13	44.1.14	135°42.1'	199.84	данные отсутствуют	47:26:1038001:3	данные отсутствуют
852	44.1.14	44.1.15	135°42.2'	200.06	данные отсутствуют	47:26:1038001:3	данные отсутствуют
853	44.1.15	44.1.16	135°42.3'	200.04	данные отсутствуют	47:26:1038001:3	данные отсутствуют
854	44.1.16	44.1.17	135°42.1'	200.08	данные отсутствуют	47:26:1038001:3	данные отсутствуют
855	44.1.17	44.1.18	135°42.2'	199.86	данные отсутствуют	47:26:1038001:3	данные отсутствуют
856	44.1.18	44.1.19	135°42.2'	200.09	данные отсутствуют	47:26:1038001:3	данные отсутствуют
857	44.1.19	44.1.1	135°42.2'	169.95	данные отсутствуют	47:26:1038001:3	данные отсутствуют
858	45.1.1	45.1.2	134°24.1'	8.13	данные отсутствуют	35:17:0000000:329	данные отсутствуют
859	45.1.2	45.1.3	137°2.6'	614.87	данные отсутствуют	35:17:0000000:329	данные отсутствуют
860	45.1.3	45.1.4	135°25.9'	531.72	данные отсутствуют	35:17:0000000:329, 47:26:0000000:39248(10)	данные отсутствуют
861	45.1.4	45.1.5	135°25.9'	551.23	данные отсутствуют	47:26:0000000:39248(10)	данные отсутствуют
862	45.1.5	45.1.6	135°20.5'	333.04	данные отсутствуют	47:26:0000000:39248(10)	данные отсутствуют
863	45.1.6	45.1.7	135°20.4'	411.76	данные отсутствуют	47:26:0000000:39248(10)	данные отсутствуют
864	45.1.7	45.1.8	136°11.6'	104.96	данные отсутствуют	47:26:0000000:39248(10)	данные отсутствуют
865	45.1.8	45.1.9	135°38.9'	479.85	данные отсутствуют	47:26:0000000:39248(10)	данные отсутствуют
866	45.1.9	45.1.10	225°36.4'	4	данные отсутствуют	данные отсутствуют	данные отсутствуют
867	45.1.10	45.1.11	135°38.9'	369.87	данные отсутствуют	данные отсутствуют	данные отсутствуют
868	45.1.11	45.1.12	135°38.9'	410.82	данные отсутствуют	данные отсутствуют	данные отсутствуют
869	45.1.12	45.1.13	135°38.9'	414.51	данные отсутствуют	47:26:0000000:39248(10)	данные отсутствуют
870	45.1.13	45.1.14	135°45.2'	490.12	данные отсутствуют	47:26:0000000:39248(10)	данные отсутствуют
871	45.1.14	45.1.15	135°46.4'	494.12	данные отсутствуют	47:26:0000000:39248(10)	данные отсутствуют
872	45.1.15	45.1.16	45°38.9'	10	данные отсутствуют	47:26:0000000:39248(10)	данные отсутствуют
873	45.1.16	45.1.17	135°55.8'	296.73	данные отсутствуют	данные отсутствуют	данные отсутствуют
874	45.1.17	45.1.18	41°2.9'	1.95	данные отсутствуют	47:26:0000000:38554	адрес отсутствует
875	45.1.18	45.1.19	130°57.8'	5.32	данные отсутствуют	47:26:0000000:38554	адрес отсутствует
876	45.1.19	45.1.20	220°57.7'	2.41	данные отсутствуют	47:26:0000000:38554	адрес отсутствует
877	45.1.20	45.1.21	136°3.6'	537.94	данные отсутствуют	данные отсутствуют	данные отсутствуют
878	45.1.21	45.1.22	225°43.3'	9	данные отсутствуют	47:26:0000000:39248(4)	данные отсутствуют



ДОКУМЕНТ ПОДПИСАН
ЭЛЕКТРОННОЙ ПОДПИСЬЮ

Сертификат: 3094B7974B3CA8E1F07A347CFAD6FA78

Владелец: ФЕДЕРАЛЬНАЯ СЛУЖБА ГОСУДАРСТВЕННОЙ

РЕГИСТРАЦИИ, КАДАСТРА И КАРТОГРАФИИ

Действителен: с 17.05.2022 по 10.08.2023

полное наименование должности

инициалы, фамилия

Земельный участок

вид объекта недвижимости

Лист № 32 раздела 3.1

Всего листов раздела 3.1: 68

Всего разделов: 8

Всего листов выписки: 270

23.05.2023г. № КУВИ-001/2023-118914672

Кадастровый номер:

47:26:0000000:1(Единое землепользование)

1	2	3	4	5	6	7	8
879	45.1.22	45.1.23	135°42.4`	389.43	данные отсутствуют	47:26:0000000:39248(4)	данные отсутствуют
880	45.1.23	45.1.24	135°42.4`	430.22	данные отсутствуют	47:26:0000000:39248(4)	данные отсутствуют
881	45.1.24	45.1.25	135°42.3`	380.35	данные отсутствуют	47:26:0000000:39248(4)	данные отсутствуют
882	45.1.25	45.1.26	225°43.7`	5	данные отсутствуют	47:26:0000000:39248(4)	данные отсутствуют
883	45.1.26	45.1.27	135°42.2`	420	данные отсутствуют	47:26:0000000:39248(4)	данные отсутствуют
884	45.1.27	45.1.28	124°1.6`	45.95	данные отсутствуют	47:26:0000000:39248(4)	данные отсутствуют
885	45.1.28	45.1.29	135°26.2`	434.7	данные отсутствуют	47:26:0000000:39248(4)	данные отсутствуют
886	45.1.29	45.1.30	135°26.2`	420.35	данные отсутствуют	47:26:0000000:39248(4)	данные отсутствуют
887	45.1.30	45.1.31	225°43.1`	33.27	данные отсутствуют	данные отсутствуют	данные отсутствуют
888	45.1.31	45.1.32	315°42.2`	169.95	данные отсутствуют	47:26:1109001:3	данные отсутствуют
889	45.1.31	45.1.31			данные отсутствуют	47:26:1102003:36	данные отсутствуют
890	45.1.32	45.1.33	315°42.2`	200.09	данные отсутствуют	47:26:1109001:3	данные отсутствуют
891	45.1.33	45.1.34	315°42.2`	199.86	данные отсутствуют	47:26:1109001:3	данные отсутствуют
892	45.1.34	45.1.35	315°42.1`	200.08	данные отсутствуют	47:26:1109001:3	данные отсутствуют
893	45.1.35	45.1.36	315°42.3`	200.04	данные отсутствуют	47:26:1109001:3	данные отсутствуют
894	45.1.36	45.1.37	315°42.2`	200.06	данные отсутствуют	47:26:1109001:3	данные отсутствуют
895	45.1.37	45.1.38	315°42.1`	199.84	данные отсутствуют	47:26:1109001:3	данные отсутствуют
896	45.1.38	45.1.39	315°42.1`	200.19	данные отсутствуют	47:26:1109001:3	данные отсутствуют
897	45.1.39	45.1.40	315°42.2`	199.78	данные отсутствуют	47:26:1109001:3	данные отсутствуют
898	45.1.40	45.1.41	315°42.7`	406	данные отсутствуют	47:26:1109001:3	данные отсутствуют
899	45.1.41	45.1.42	315°42.7`	593.83	данные отсутствуют	47:26:1101003:19	данные отсутствуют
900	45.1.42	45.1.43	315°52.6`	290.49	данные отсутствуют	47:26:1101003:19	данные отсутствуют
901	45.1.43	45.1.44	315°52.6`	709.86	данные отсутствуют	данные отсутствуют	данные отсутствуют
902	45.1.44	45.1.45	315°38.9`	493.2	данные отсутствуют	данные отсутствуют	данные отсутствуют
903	45.1.45	45.1.46	315°38.9`	506.58	данные отсутствуют	данные отсутствуют	данные отсутствуют
904	45.1.46	45.1.47	315°38.8`	113.98	данные отсутствуют	данные отсутствуют	данные отсутствуют
905	45.1.47	45.1.48	315°38.9`	885.59	данные отсутствуют	данные отсутствуют	данные отсутствуют
906	45.1.48	45.1.49	315°38.9`	898.13	данные отсутствуют	данные отсутствуют	данные отсутствуют
907	45.1.49	45.1.50	315°39.1`	101.44	данные отсутствуют	47:26:1039001:1	данные отсутствуют



ДОКУМЕНТ ПОДПИСАН
ЭЛЕКТРОННОЙ ПОДПИСЬЮ

Сертификат: 3094B7974B3CA8E1F07A347CFAD6FA78

Владелец: ФЕДЕРАЛЬНАЯ СЛУЖБА ГОСУДАРСТВЕННОЙ

РЕГИСТРАЦИИ, КАДАСТРА И КАРТОГРАФИИ

Действителен: с 17.05.2022 по 10.08.2023

полное наименование должности

инициалы, фамилия

Земельный участок			
вид объекта недвижимости			

Лист № 33 раздела 3.1	Всего листов раздела 3.1: 68	Всего разделов: 8	Всего листов выписки: 270
-----------------------	------------------------------	-------------------	---------------------------

23.05.2023г. № КУВИ-001/2023-118914672

Кадастровый номер: 47:26:0000000:1(Единое землепользование)

1	2	3	4	5	6	7	8
908	45.1.50	45.1.51	315°38.9'	999.67	данные отсутствуют	47:26:1039001:1	данные отсутствуют
909	45.1.51	45.1.52	315°40.1'	791.54	данные отсутствуют	35:17:0000000:329, 47:26:1039001:1	данные отсутствуют
910	45.1.52	45.1.1	24°52.4'	41.08	данные отсутствуют	35:17:0000000:329, 47:26:1039001:1	данные отсутствуют
911	46.1.1	46.1.2	225°42.5'	24	данные отсутствуют	данные отсутствуют	данные отсутствуют
912	46.1.2	46.1.3	315°42.4'	102.7	данные отсутствуют	47:26:0000000:39248(19)	данные отсутствуют
913	46.1.3	46.1.4	315°42.5'	408.17	данные отсутствуют	данные отсутствуют	данные отсутствуют
914	46.1.4	46.1.5	315°41.8'	25	данные отсутствуют	47:26:0000000:40860	данные отсутствуют
915	46.1.5	46.1.6	313°55.9'	275.5	данные отсутствуют	47:26:0000000:40860	данные отсутствуют
916	46.1.6	46.1.7	45°41.8'	32.54	данные отсутствуют	47:26:1102003:36	данные отсутствуют
917	46.1.7	46.1.8	45°41.9'	33.02	данные отсутствуют	47:26:1102001:10	данные отсутствуют
918	46.1.8	46.1.9	135°42.5'	513.2	данные отсутствуют	данные отсутствуют	данные отсутствуют
919	46.1.9	46.1.10	135°42.5'	587.18	данные отсутствуют	47:26:1109001:15	адрес отсутствует
920	46.1.10	46.1.11	135°42.5'	100	данные отсутствуют	данные отсутствуют	данные отсутствуют
921	46.1.11	46.1.12	135°57.2'	400.01	данные отсутствуют	47:26:1109001:48	данные отсутствуют
922	46.1.12	46.1.13	135°57.3'	300	данные отсутствуют	данные отсутствуют	данные отсутствуют
923	46.1.13	46.1.14	135°38.9'	425.47	данные отсутствуют	данные отсутствуют	данные отсутствуют
924	46.1.13	46.1.13			данные отсутствуют	47:26:0000000:39248(13)	данные отсутствуют
925	46.1.14	46.1.15	45°44.5'	17.5	данные отсутствуют	данные отсутствуют	данные отсутствуют
926	46.1.15	46.1.16	135°41.9'	57.41	данные отсутствуют	данные отсутствуют	данные отсутствуют
927	46.1.16	46.1.17	225°40.5'	21	данные отсутствуют	данные отсутствуют	данные отсутствуют
928	46.1.17	46.1.18	135°41.6'	348.88	данные отсутствуют	данные отсутствуют	данные отсутствуют
929	46.1.18	46.1.19	135°41.7'	368.2	данные отсутствуют	47:26:0000000:39248(13)	данные отсутствуют
930	46.1.19	46.1.20	45°43.7'	5	данные отсутствуют	47:26:0000000:39248(13)	данные отсутствуют
931	46.1.20	46.1.21	135°44.1'	341.79	данные отсутствуют	данные отсутствуют	данные отсутствуют
932	46.1.21	46.1.22	135°24.7'	48.2	данные отсутствуют	47:26:0000000:40858(1)	данные отсутствуют
933	46.1.22	46.1.23	83°16.7'	16.4	данные отсутствуют	47:26:0000000:40858(1)	данные отсутствуют
934	46.1.23	46.1.24	135°41.8'	191.45	данные отсутствуют	47:26:0000000:40858(1)	данные отсутствуют
935	46.1.24	46.1.25	135°41.5'	58.55	данные отсутствуют	47:26:0000000:40858(1)	данные отсутствуют



ДОКУМЕНТ ПОДПИСАН
ЭЛЕКТРОННОЙ ПОДПИСЬЮ

Сертификат: 3094B7974B3CA8E1F07A347CFAD6FA78

Владелец: ФЕДЕРАЛЬНАЯ СЛУЖБА ГОСУДАРСТВЕННОЙ

РЕГИСТРАЦИИ, КАДАСТРА И КАРТОГРАФИИ

Действителен: с 17.05.2022 по 10.08.2023

полное наименование должности

инициалы, фамилия

Земельный участок

вид объекта недвижимости

Лист № 34 раздела 3.1

Всего листов раздела 3.1: 68

Всего разделов: 8

Всего листов выписки: 270

23.05.2023г. № КУВИ-001/2023-118914672

Кадастровый номер:

47:26:0000000:1(Единое землепользование)

1	2	3	4	5	6	7	8
936	46.1.25	46.1.26	138°11.5'	148.85	данные отсутствуют	47:26:0000000:39248(14)	данные отсутствуют
937	46.1.26	46.1.27	225°47.6'	70.45	данные отсутствуют	данные отсутствуют	данные отсутствуют
938	46.1.27	46.1.28	320°2.6'	38.69	данные отсутствуют	данные отсутствуют	данные отсутствуют
939	46.1.28	46.1.29	315°41.7'	403.67	данные отсутствуют	47:26:0000000:40861(2)	данные отсутствуют
940	46.1.29	46.1.30	315°41.8'	425.17	данные отсутствуют	данные отсутствуют	данные отсутствуют
941	46.1.30	46.1.31	315°41.7'	436.61	данные отсутствуют	47:26:0000000:40511, 47:26:0000000:40861(1)	данные отсутствуют
942	46.1.30	46.1.30			данные отсутствуют	47:26:0000000:39245(37)	данные отсутствуют
943	46.1.31	46.1.32	315°41.4'	94.55	данные отсутствуют	данные отсутствуют	данные отсутствуют
944	46.1.32	46.1.33	225°40.6'	2.99	данные отсутствуют	данные отсутствуют	данные отсутствуют
945	46.1.33	46.1.34	315°41.8'	200	данные отсутствуют	данные отсутствуют	данные отсутствуют
946	46.1.34	46.1.35	315°25.9'	200.01	данные отсутствуют	данные отсутствуют	данные отсутствуют
947	46.1.35	46.1.36	315°43.0'	299.99	данные отсутствуют	данные отсутствуют	данные отсутствуют
948	46.1.36	46.1.37	313°33.8'	80.06	данные отсутствуют	данные отсутствуют	данные отсутствуют
949	46.1.37	46.1.38	316°42.2'	184.99	данные отсутствуют	данные отсутствуют	данные отсутствуют
950	46.1.38	46.1.39	316°42.2'	160.07	данные отсутствуют	47:26:0000000:40860	данные отсутствуют
951	46.1.39	46.1.40	319°44.8'	85.21	данные отсутствуют	47:26:0000000:40860	данные отсутствуют
952	46.1.40	46.1.41	315°42.5'	176.11	данные отсутствуют	47:26:0000000:40860	данные отсутствуют
953	46.1.41	46.1.42	45°42.5'	24	данные отсутствуют	данные отсутствуют	данные отсутствуют
954	46.1.42	46.1.1	315°42.5'	303.02	данные отсутствуют	данные отсутствуют	данные отсутствуют
955	48.1.1	48.1.2	225°41.8'	32.54	данные отсутствуют	47:26:1109001:4	данные отсутствуют
956	48.1.2	48.1.3	311°46.9'	224.92	данные отсутствуют	47:26:0000000:40860	данные отсутствуют
957	48.1.3	48.1.4	313°3.2'	74.28	данные отсутствуют	данные отсутствуют	данные отсутствуют
958	48.1.4	48.1.5	313°2.8'	68.64	данные отсутствуют	данные отсутствуют	данные отсутствуют
959	48.1.5	48.1.6	315°16.6'	210.58	данные отсутствуют	данные отсутствуют	данные отсутствуют
960	48.1.6	48.1.7	335°51.2'	96.95	данные отсутствуют	данные отсутствуют	данные отсутствуют
961	48.1.7	48.1.8	315°7.0'	284.14	данные отсутствуют	данные отсутствуют	данные отсутствуют
962	48.1.8	48.1.9	224°23.7'	12.72	данные отсутствуют	данные отсутствуют	данные отсутствуют
963	48.1.9	48.1.10	315°38.3'	228.13	данные отсутствуют	данные отсутствуют	данные отсутствуют
964	48.1.10	48.1.11	227°15.3'	125.23	данные отсутствуют	данные отсутствуют	данные отсутствуют



ДОКУМЕНТ ПОДПИСАН
ЭЛЕКТРОННОЙ ПОДПИСЬЮ

Сертификат: 3094В7974ВЗСА8Е1F07А347СFAD6FA78

Владелец: ФЕДЕРАЛЬНАЯ СЛУЖБА ГОСУДАРСТВЕННОЙ

РЕГИСТРАЦИИ, КАДАСТРА И КАРТОГРАФИИ

Действителен: с 17.05.2022 по 10.08.2023

полное наименование должности

инициалы, фамилия

Земельный участок							
вид объекта недвижимости							
Лист № 35 раздела 3.1		Всего листов раздела 3.1: 68		Всего разделов: 8		Всего листов выписки: 270	
23.05.2023г. № КУВИ-001/2023-118914672							
Кадастровый номер:				47:26:0000000:1(Единое землепользование)			
1	2	3	4	5	6	7	8
965	48.1.11	48.1.12	303°57.9'	173.62	данные отсутствуют	данные отсутствуют	данные отсутствуют
966	48.1.12	48.1.13	5°44.5'	189.95	данные отсутствуют	данные отсутствуют	данные отсутствуют
967	48.1.13	48.1.14	337°7.6'	69.46	данные отсутствуют	данные отсутствуют	данные отсутствуют
968	48.1.14	48.1.15	315°58.1'	289.18	данные отсутствуют	данные отсутствуют	данные отсутствуют
969	48.1.15	48.1.16	45°44.0'	26.49	данные отсутствуют	47:26:1109001:3	данные отсутствуют
970	48.1.15	48.1.15			данные отсутствуют	47:26:0000000:40871, 47:26:1109001:143	данные отсутствуют
971	48.1.16	48.1.17	135°40.7'	296.59	данные отсутствуют	данные отсутствуют	данные отсутствуют
972	48.1.16	48.1.16			данные отсутствуют	47:26:1038001:3	данные отсутствуют
973	48.1.17	48.1.18	135°40.7'	296.58	данные отсутствуют	данные отсутствуют	данные отсутствуют
974	48.1.18	48.1.1	135°42.0'	1236.77	данные отсутствуют	47:26:1102001:10	данные отсутствуют
975	49.1.1	49.1.2	45°42.0'	31.82	данные отсутствуют	данные отсутствуют	данные отсутствуют
976	49.1.2	49.1.3	136°3.5'	487.02	данные отсутствуют	данные отсутствуют	данные отсутствуют
977	49.1.2	49.1.2			данные отсутствуют	47:26:0000000:39248(4)	данные отсутствуют
978	49.1.3	49.1.4	136°3.6'	287.04	данные отсутствуют	данные отсутствуют	данные отсутствуют
979	49.1.4	49.1.5	48°30.0'	66.84	данные отсутствуют	данные отсутствуют	данные отсутствуют
980	49.1.5	49.1.6	137°16.6'	70.5	данные отсутствуют	данные отсутствуют	данные отсутствуют
981	49.1.6	49.1.7	187°23.0'	79.22	данные отсутствуют	данные отсутствуют	данные отсутствуют
982	49.1.7	49.1.8	138°39.7'	100.56	данные отсутствуют	данные отсутствуют	данные отсутствуют
983	49.1.8	49.1.9	99°9.8'	60.66	данные отсутствуют	данные отсутствуют	данные отсутствуют
984	49.1.9	49.1.10	137°49.1'	134.02	данные отсутствуют	данные отсутствуют	данные отсутствуют
985	49.1.10	49.1.11	157°23.5'	61.11	данные отсутствуют	данные отсутствуют	данные отсутствуют
986	49.1.11	49.1.12	225°41.9'	33.02	данные отсутствуют	47:26:1109001:4	данные отсутствуют
987	49.1.12	49.1.1	315°42.0'	1236.77	данные отсутствуют	47:26:1102003:36	данные отсутствуют
988	50.1.1	50.1.2	45°31.6'	33.03	данные отсутствуют	47:26:0605010:6	данные отсутствуют
989	50.1.2	50.1.3	134°49.1'	437.26	данные отсутствуют	данные отсутствуют	данные отсутствуют
990	50.1.3	50.1.4	225°45.4'	39.67	данные отсутствуют	данные отсутствуют	данные отсутствуют
991	50.1.3	50.1.3			данные отсутствуют	47:26:0613001:80	адрес отсутствует
992	50.1.4	50.1.5	315°40.1'	61.89	данные отсутствуют	47:26:0607009:24	данные отсутствуют
993	50.1.5	50.1.6	315°39.7'	82.6	данные отсутствуют	47:26:0607007:12	данные отсутствуют



ДОКУМЕНТ ПОДПИСАН
ЭЛЕКТРОННОЙ ПОДПИСЬЮ

Сертификат: 3094В7974В3СА8Е1F07А347CFAD6FA78

Владелец: ФЕДЕРАЛЬНАЯ СЛУЖБА ГОСУДАРСТВЕННОЙ

РЕГИСТРАЦИИ, КАДАСТРА И КАРТОГРАФИИ

Действителен: с 17.05.2022 по 10.08.2023

полное наименование должности

инициалы, фамилия

Земельный участок

вид объекта недвижимости

Лист № 36 раздела 3.1

Всего листов раздела 3.1: 68

Всего разделов: 8

Всего листов выписки: 270

23.05.2023г. № КУВИ-001/2023-118914672

Кадастровый номер:

47:26:0000000:1(Единое землепользование)

1	2	3	4	5	6	7	8
994	50.1.6	50.1.7	315°42.9'	71.35	данные отсутствуют	47:26:0607007:12	данные отсутствуют
995	50.1.7	50.1.8	315°28.7'	18.6	данные отсутствуют	47:26:0607007:12	данные отсутствуют
996	50.1.8	50.1.9	315°43.1'	201.65	данные отсутствуют	47:26:0607007:12	данные отсутствуют
997	50.1.9	50.1.1	315°25.1'	0.97	данные отсутствуют	47:26:0607007:12	данные отсутствуют
998	51.1.1	51.1.2	45°43.4'	39.25	данные отсутствуют	47:26:0605009:10	данные отсутствуют
999	51.1.2	51.1.3	137°10.2'	234.52	данные отсутствуют	данные отсутствуют	данные отсутствуют
1000	51.1.3	51.1.4	134°50.2'	2.48	данные отсутствуют	данные отсутствуют	данные отсутствуют
1001	51.1.4	51.1.5	225°31.6'	33.03	данные отсутствуют	47:26:0605011:52	данные отсутствуют
1002	51.1.5	51.1.6	315°31.3'	68.32	данные отсутствуют	47:26:0607007:12	данные отсутствуют
1003	51.1.6	51.1.7	315°30.4'	25.64	данные отсутствуют	47:26:0607005:10	данные отсутствуют
1004	51.1.7	51.1.1	315°43.5'	143.07	данные отсутствуют	47:26:0607005:10	данные отсутствуют
1005	52.1.1	52.1.2	49°10.2'	14.39	данные отсутствуют	данные отсутствуют	данные отсутствуют
1006	52.1.2	52.1.3	78°46.5'	21.16	данные отсутствуют	данные отсутствуют	данные отсутствуют
1007	52.1.3	52.1.4	62°31.4'	13.22	данные отсутствуют	данные отсутствуют	данные отсутствуют
1008	52.1.4	52.1.5	137°10.3'	215.27	данные отсутствуют	данные отсутствуют	данные отсутствуют
1009	52.1.5	52.1.6	225°43.4'	39.25	данные отсутствуют	47:26:0605010:6	данные отсутствуют
1010	52.1.6	52.1.7	315°44.2'	7.69	данные отсутствуют	47:26:0607005:10	данные отсутствуют
1011	52.1.7	52.1.8	315°34.6'	45.62	данные отсутствуют	47:26:0607005:10	данные отсутствуют
1012	52.1.8	52.1.9	315°44.9'	88.19	данные отсутствуют	47:26:0607005:10	данные отсутствуют
1013	52.1.9	52.1.1	315°43.5'	89.93	данные отсутствуют	47:26:0607005:10	данные отсутствуют
1014	53.1.1	53.1.2	45°29.4'	45.5	данные отсутствуют	47:26:0604018:10	данные отсутствуют
1015	53.1.2	53.1.3	139°18.8'	82.46	данные отсутствуют	данные отсутствуют	данные отсутствуют
1016	53.1.3	53.1.4	131°34.2'	112.4	данные отсутствуют	данные отсутствуют	данные отсутствуют
1017	53.1.4	53.1.5	137°10.3'	110.87	данные отсутствуют	данные отсутствуют	данные отсутствуют
1018	53.1.5	53.1.6	219°13.5'	26.42	данные отсутствуют	данные отсутствуют	данные отсутствуют
1019	53.1.5	53.1.5			данные отсутствуют	47:26:0604023:60	адрес отсутствует
1020	53.1.6	53.1.7	233°48.6'	19.39	данные отсутствуют	данные отсутствуют	данные отсутствуют
1021	53.1.7	53.1.8	315°43.0'	18.09	данные отсутствуют	47:26:0607003:20	данные отсутствуют
1022	53.1.8	53.1.9	315°51.3'	148.26	данные отсутствуют	47:26:0607003:20	данные отсутствуют



ДОКУМЕНТ ПОДПИСАН
ЭЛЕКТРОННОЙ ПОДПИСЬЮ

Сертификат: 3094B7974B3CA8E1F07A347CFAD6FA78

Владелец: ФЕДЕРАЛЬНАЯ СЛУЖБА ГОСУДАРСТВЕННОЙ

РЕГИСТРАЦИИ, КАДАСТРА И КАРТОГРАФИИ

Действителен: с 17.05.2022 по 10.08.2023

полное наименование должности

инициалы, фамилия

Земельный участок

вид объекта недвижимости

Лист № 37 раздела 3.1

Всего листов раздела 3.1: 68

Всего разделов: 8

Всего листов выписки: 270

23.05.2023г. № КУВИ-001/2023-118914672

Кадастровый номер:

47:26:0000000:1(Единое землепользование)

1	2	3	4	5	6	7	8
1023	53.1.9	53.1.1	315°29.4'	138.97	данные отсутствуют	47:26:0607003:20	данные отсутствуют
1024	54.1.1	54.1.2	315°29.3'	136.82	данные отсутствуют	47:26:0607003:20	данные отсутствуют
1025	54.1.2	54.1.3	315°14.1'	6.89	данные отсутствуют	47:26:0607003:20	данные отсутствуют
1026	54.1.3	54.1.4	44°31.8'	55.23	данные отсутствуют	47:26:0604005:15	данные отсутствуют
1027	54.1.3	54.1.3			данные отсутствуют	47:26:0607002:12	данные отсутствуют
1028	54.1.4	54.1.5	139°19.1'	144.96	данные отсутствуют	данные отсутствуют	данные отсутствуют
1029	54.1.4	54.1.4			данные отсутствуют	47:26:0000000:39812	данные отсутствуют
1030	54.1.5	54.1.1	225°29.4'	45.5	данные отсутствуют	47:26:0604023:16	данные отсутствуют
1031	55.1.1	55.1.2	315°13.2'	47.9	данные отсутствуют	47:26:0607002:12	данные отсутствуют
1032	55.1.1	55.1.1			данные отсутствуют	47:26:0607003:20	данные отсутствуют
1033	55.1.2	55.1.3	315°59.6'	149.41	данные отсутствуют	47:26:0607002:12	данные отсутствуют
1034	55.1.3	55.1.4	315°49.8'	104.9	данные отсутствуют	47:26:0607002:12	данные отсутствуют
1035	55.1.4	55.1.5	315°30.2'	16.87	данные отсутствуют	47:26:0607002:12	данные отсутствуют
1036	55.1.5	55.1.6	45°31.6'	56.85	данные отсутствуют	47:26:0604002:13	данные отсутствуют
1037	55.1.6	55.1.7	135°58.5'	307.02	данные отсутствуют	данные отсутствуют	данные отсутствуют
1038	55.1.7	55.1.8	139°20.6'	11.11	данные отсутствуют	данные отсутствуют	данные отсутствуют
1039	55.1.8	55.1.1	224°31.8'	55.23	данные отсутствуют	47:26:0604018:10	данные отсутствуют
1040	55.1.8	55.1.8			данные отсутствуют	47:26:0000000:39812	данные отсутствуют
1041	56.1.1	56.1.2	315°32.0'	30.39	данные отсутствуют	47:26:0607002:12	данные отсутствуют
1042	56.1.2	56.1.3	315°53.6'	91.05	данные отсутствуют	47:26:0607002:12	данные отсутствуют
1043	56.1.3	56.1.4	315°27.8'	60.44	данные отсутствуют	47:26:0607002:12	данные отсутствуют
1044	56.1.4	56.1.5	315°44.9'	56.29	данные отсутствуют	47:26:0607002:12	данные отсутствуют
1045	56.1.5	56.1.6	315°38.8'	116.6	данные отсутствуют	47:26:0607002:12	данные отсутствуют
1046	56.1.6	56.1.7	47°3.4'	57.91	данные отсутствуют	47:26:0604001:12	данные отсутствуют
1047	56.1.6	56.1.6			данные отсутствуют	47:26:0601006:10	данные отсутствуют
1048	56.1.7	56.1.8	135°28.5'	38.42	данные отсутствуют	данные отсутствуют	данные отсутствуют
1049	56.1.8	56.1.9	45°39.5'	37.5	данные отсутствуют	данные отсутствуют	данные отсутствуют
1050	56.1.9	56.1.10	134°54.5'	57.88	данные отсутствуют	данные отсутствуют	данные отсутствуют
1051	56.1.10	56.1.11	177°14.9'	20.21	данные отсутствуют	данные отсутствуют	данные отсутствуют



ДОКУМЕНТ ПОДПИСАН
ЭЛЕКТРОННОЙ ПОДПИСЬЮ

Сертификат: 3094B7974B3CA8E1F07A347CFAD6FA78

Владелец: ФЕДЕРАЛЬНАЯ СЛУЖБА ГОСУДАРСТВЕННОЙ

РЕГИСТРАЦИИ, КАДАСТРА И КАРТОГРАФИИ

Действителен: с 17.05.2022 по 10.08.2023

полное наименование должности

инициалы, фамилия

Земельный участок
вид объекта недвижимости

Лист № 38 раздела 3.1

Всего листов раздела 3.1: 68

Всего разделов: 8

Всего листов выписки: 270

23.05.2023г. № КУВИ-001/2023-118914672

Кадастровый номер:

47:26:000000:1(Единое землепользование)

1	2	3	4	5	6	7	8
1052	56.1.11	56.1.12	223°36.8'	24.85	данные отсутствуют	данные отсутствуют	данные отсутствуют
1053	56.1.12	56.1.13	135°58.5'	240.93	данные отсутствуют	данные отсутствуют	данные отсутствуют
1054	56.1.13	56.1.1	225°31.6'	56.85	данные отсутствуют	47:26:0604005:15	данные отсутствуют
1055	57.1.1	57.1.2	9°48.3'	22.02	данные отсутствуют	47:26:0602005:2	данные отсутствуют
1056	57.1.2	57.1.3	12°48.2'	21.98	данные отсутствуют	47:26:0602005:2	данные отсутствуют
1057	57.1.3	57.1.4	15°35.8'	20.05	данные отсутствуют	47:26:0602005:2	данные отсутствуют
1058	57.1.4	57.1.5	18°59.5'	29.99	данные отсутствуют	47:26:0602005:2	данные отсутствуют
1059	57.1.5	57.1.6	22°38.9'	23.97	данные отсутствуют	47:26:0602005:2	данные отсутствуют
1060	57.1.6	57.1.7	25°50.3'	24	данные отсутствуют	47:26:0602005:2	данные отсутствуют
1061	57.1.7	57.1.8	29°0.8'	21.98	данные отсутствуют	47:26:0602005:2	данные отсутствуют
1062	57.1.8	57.1.9	31°52.4'	22.04	данные отсутствуют	47:26:0602005:2	данные отсутствуют
1063	57.1.9	57.1.10	35°11.8'	25.96	данные отсутствуют	47:26:0602005:2	данные отсутствуют
1064	57.1.10	57.1.11	38°49.6'	28.01	данные отсутствуют	47:26:0602005:2	данные отсутствуют
1065	57.1.11	57.1.12	41°31.7'	14.01	данные отсутствуют	47:26:0602005:2	данные отсутствуют
1066	57.1.12	57.1.13	43°24.6'	11.98	данные отсутствуют	47:26:0602005:2	данные отсутствуют
1067	57.1.13	57.1.14	44°53.9'	12	данные отсутствуют	47:26:0602005:2	данные отсутствуют
1068	57.1.14	57.1.15	46°37.1'	12.01	данные отсутствуют	47:26:0602005:2	данные отсутствуют
1069	57.1.15	57.1.16	48°14.8'	9.99	данные отсутствуют	47:26:0602005:2	данные отсутствуют
1070	57.1.16	57.1.17	50°1.7'	20	данные отсутствуют	47:26:0602005:2	данные отсутствуют
1071	57.1.17	57.1.18	52°30.5'	16.02	данные отсутствуют	47:26:0602005:2	данные отсутствуют
1072	57.1.18	57.1.19	54°21.7'	12	данные отсутствуют	47:26:0602005:2	данные отсутствуют
1073	57.1.19	57.1.20	56°9.8'	11.98	данные отсутствуют	47:26:0602005:2	данные отсутствуют
1074	57.1.20	57.1.21	57°40.5'	11.99	данные отсутствуют	47:26:0602005:2	данные отсутствуют
1075	57.1.21	57.1.22	55°44.9'	13.61	данные отсутствуют	47:26:0602005:2	данные отсутствуют
1076	57.1.22	57.1.23	60°48.2'	12.85	данные отсутствуют	47:26:0602005:2	данные отсутствуют
1077	57.1.23	57.1.24	60°32.5'	8.68	данные отсутствуют	47:26:0602005:2	данные отсутствуют
1078	57.1.24	57.1.25	62°43.1'	11.8	данные отсутствуют	47:26:0602005:2	данные отсутствуют
1079	57.1.25	57.1.26	64°32.5'	13.42	данные отсутствуют	47:26:0602005:2	данные отсутствуют
1080	57.1.26	57.1.27	66°11.9'	12.61	данные отсутствуют	47:26:0602005:2	данные отсутствуют



ДОКУМЕНТ ПОДПИСАН
ЭЛЕКТРОННОЙ ПОДПИСЬЮ

Сертификат: 3094B7974B3CA8E1F07A347CFAD6FA78

Владелец: ФЕДЕРАЛЬНАЯ СЛУЖБА ГОСУДАРСТВЕННОЙ

РЕГИСТРАЦИИ, КАДАСТРА И КАРТОГРАФИИ

Действителен: с 17.05.2022 по 10.08.2023

полное наименование должности

инициалы, фамилия

Земельный участок

вид объекта недвижимости

Лист № 39 раздела 3.1

Всего листов раздела 3.1: 68

Всего разделов: 8

Всего листов выписки: 270

23.05.2023г. № КУВИ-001/2023-118914672

Кадастровый номер:

47:26:000000:1(Единое землепользование)

1	2	3	4	5	6	7	8
1081	57.1.27	57.1.28	68°6.2'	14.4	данные отсутствуют	47:26:0602005:2	данные отсутствуют
1082	57.1.28	57.1.29	70°2.9'	14.1	данные отсутствуют	47:26:0602005:2	данные отсутствуют
1083	57.1.29	57.1.30	71°30.7'	13.43	данные отсутствуют	47:26:0602005:2	данные отсутствуют
1084	57.1.30	57.1.31	74°44.7'	0.68	данные отсутствуют	47:26:0602005:2	данные отсутствуют
1085	57.1.31	57.1.32	182°27.5'	16.56	данные отсутствуют	47:26:0000000:4	данные отсутствуют
1086	57.1.32	57.1.33	248°33.1'	49.99	данные отсутствуют	данные отсутствуют	данные отсутствуют
1087	57.1.33	57.1.34	241°7.4'	50.01	данные отсутствуют	данные отсутствуют	данные отсутствуют
1088	57.1.34	57.1.35	235°30.7'	50	данные отсутствуют	данные отсутствуют	данные отсутствуют
1089	57.1.35	57.1.36	228°48.2'	50	данные отсутствуют	данные отсутствуют	данные отсутствуют
1090	57.1.36	57.1.37	221°50.3'	50	данные отсутствуют	данные отсутствуют	данные отсутствуют
1091	57.1.37	57.1.38	214°49.1'	50	данные отсутствуют	данные отсутствуют	данные отсутствуют
1092	57.1.38	57.1.39	207°50.5'	50	данные отсутствуют	данные отсутствуют	данные отсутствуют
1093	57.1.39	57.1.40	200°49.6'	50.01	данные отсутствуют	данные отсутствуют	данные отсутствуют
1094	57.1.40	57.1.41	193°51.8'	50	данные отсутствуют	данные отсутствуют	данные отсутствуют
1095	57.1.41	57.1.42	186°36.9'	50	данные отсутствуют	данные отсутствуют	данные отсутствуют
1096	57.1.42	57.1.43	180°8.3'	50	данные отсутствуют	данные отсутствуют	данные отсутствуют
1097	57.1.43	57.1.44	171°21.0'	50	данные отсутствуют	данные отсутствуют	данные отсутствуют
1098	57.1.44	57.1.45	162°16.7'	50	данные отсутствуют	данные отсутствуют	данные отсутствуют
1099	57.1.45	57.1.46	154°22.5'	48.53	данные отсутствуют	данные отсутствуют	данные отсутствуют
1100	57.1.46	57.1.47	146°6.4'	50	данные отсутствуют	данные отсутствуют	данные отсутствуют
1101	57.1.47	57.1.48	135°28.5'	562.23	данные отсутствуют	данные отсутствуют	данные отсутствуют
1102	57.1.48	57.1.49	227°3.4'	57.91	данные отсутствуют	47:26:0604002:13	данные отсутствуют
1103	57.1.49	57.1.50	313°10.7'	7.79	данные отсутствуют	47:26:0601006:10	данные отсутствуют
1104	57.1.49	57.1.49			данные отсутствуют	47:26:0607002:12	данные отсутствуют
1105	57.1.50	57.1.51	315°46.8'	115.79	данные отсутствуют	47:26:0601006:10	данные отсутствуют
1106	57.1.51	57.1.52	315°46.8'	115.83	данные отсутствуют	47:26:0601006:10	данные отсутствуют
1107	57.1.52	57.1.53	316°4.6'	36.92	данные отсутствуют	47:26:0601006:10	данные отсутствуют
1108	57.1.53	57.1.54	316°4.6'	36.92	данные отсутствуют	47:26:0601006:10	данные отсутствуют
1109	57.1.54	57.1.55	315°6.2'	54.86	данные отсутствуют	47:26:0601006:10	данные отсутствуют



ДОКУМЕНТ ПОДПИСАН
ЭЛЕКТРОННОЙ ПОДПИСЬЮ

Сертификат: 3094B7974B3CA8E1F07A347CFAD6FA78

Владелец: ФЕДЕРАЛЬНАЯ СЛУЖБА ГОСУДАРСТВЕННОЙ

РЕГИСТРАЦИИ, КАДАСТРА И КАРТОГРАФИИ

Действителен: с 17.05.2022 по 10.08.2023

полное наименование должности

инициалы, фамилия

Земельный участок

вид объекта недвижимости

Лист № 40 раздела 3.1

Всего листов раздела 3.1: 68

Всего разделов: 8

Всего листов выписки: 270

23.05.2023г. № КУВИ-001/2023-118914672

Кадастровый номер:

47:26:000000:1(Единое землепользование)

1	2	3	4	5	6	7	8
1110	57.1.55	57.1.56	316°10.8`	59.39	данные отсутствуют	47:26:0601006:10	данные отсутствуют
1111	57.1.56	57.1.57	315°33.1`	47.7	данные отсутствуют	47:26:0601006:10	данные отсутствуют
1112	57.1.57	57.1.58	45°33.6`	37.63	данные отсутствуют	47:26:0602005:2	данные отсутствуют
1113	57.1.58	57.1.59	315°16.3`	34.27	данные отсутствуют	47:26:0602005:2	данные отсутствуют
1114	57.1.59	57.1.60	316°50.3`	18.51	данные отсутствуют	47:26:0602005:2	данные отсутствуют
1115	57.1.60	57.1.61	318°7.8`	13.08	данные отсутствуют	47:26:0602005:2	данные отсутствуют
1116	57.1.61	57.1.62	318°49.2`	9.02	данные отсутствуют	47:26:0602005:2	данные отсутствуют
1117	57.1.62	57.1.63	320°57.4`	10.29	данные отсутствуют	47:26:0602005:2	данные отсутствуют
1118	57.1.63	57.1.64	323°0.1`	10.77	данные отсутствуют	47:26:0602005:2	данные отсутствуют
1119	57.1.64	57.1.65	322°25.1`	10.46	данные отсутствуют	47:26:0602005:2	данные отсутствуют
1120	57.1.65	57.1.66	326°40.8`	11.6	данные отсутствуют	47:26:0602005:2	данные отсутствуют
1121	57.1.66	57.1.67	328°1.0`	10.7	данные отсутствуют	47:26:0602005:2	данные отсутствуют
1122	57.1.67	57.1.68	329°29.0`	10.77	данные отсутствуют	47:26:0602005:2	данные отсутствуют
1123	57.1.68	57.1.69	330°50.0`	5.52	данные отсутствуют	47:26:0602005:2	данные отсутствуют
1124	57.1.69	57.1.70	330°27.7`	4.48	данные отсутствуют	47:26:0602005:2	данные отсутствуют
1125	57.1.70	57.1.71	333°17.2`	10.37	данные отсутствуют	47:26:0602005:2	данные отсутствуют
1126	57.1.71	57.1.72	333°35.1`	11.94	данные отсутствуют	47:26:0602005:2	данные отсутствуют
1127	57.1.72	57.1.73	336°40.1`	13.63	данные отсутствуют	47:26:0602005:2	данные отсутствуют
1128	57.1.73	57.1.74	338°25.4`	6.63	данные отсутствуют	47:26:0602005:2	данные отсутствуют
1129	57.1.74	57.1.75	338°25.1`	6.28	данные отсутствуют	47:26:0602005:2	данные отсутствуют
1130	57.1.75	57.1.76	340°52.8`	10.84	данные отсутствуют	47:26:0602005:2	данные отсутствуют
1131	57.1.76	57.1.77	342°20.3`	10.09	данные отсутствуют	47:26:0602005:2	данные отсутствуют
1132	57.1.77	57.1.78	343°8.0`	10.17	данные отсутствуют	47:26:0602005:2	данные отсутствуют
1133	57.1.78	57.1.79	344°37.6`	10.6	данные отсутствуют	47:26:0602005:2	данные отсутствуют
1134	57.1.79	57.1.80	348°31.8`	10.56	данные отсутствуют	47:26:0602005:2	данные отсутствуют
1135	57.1.80	57.1.81	349°22.0`	10.46	данные отсутствуют	47:26:0602005:2	данные отсутствуют
1136	57.1.81	57.1.82	350°14.0`	12.97	данные отсутствуют	47:26:0602005:2	данные отсутствуют
1137	57.1.82	57.1.83	353°5.7`	13.56	данные отсутствуют	47:26:0602005:2	данные отсутствуют
1138	57.1.83	57.1.84	355°43.9`	14.24	данные отсутствуют	47:26:0602005:2	данные отсутствуют



ДОКУМЕНТ ПОДПИСАН
ЭЛЕКТРОННОЙ ПОДПИСЬЮ

Сертификат: 3094B7974B3CA8E1F07A347CFAD6FA78

Владелец: ФЕДЕРАЛЬНАЯ СЛУЖБА ГОСУДАРСТВЕННОЙ

РЕГИСТРАЦИИ, КАДАСТРА И КАРТОГРАФИИ

Действителен: с 17.05.2022 по 10.08.2023

полное наименование должности

инициалы, фамилия

Земельный участок

вид объекта недвижимости

Лист № 41 раздела 3.1

Всего листов раздела 3.1: 68

Всего разделов: 8

Всего листов выписки: 270

23.05.2023г. № КУВИ-001/2023-118914672

Кадастровый номер:

47:26:000000:1(Единое землепользование)

1	2	3	4	5	6	7	8
1139	57.1.84	57.1.85	357°51.7`	12.33	данные отсутствуют	47:26:0602005:2	данные отсутствуют
1140	57.1.85	57.1.86	359°13.2`	11.75	данные отсутствуют	47:26:0602005:2	данные отсутствуют
1141	57.1.86	57.1.87	3°20.4`	18.02	данные отсутствуют	47:26:0602005:2	данные отсутствуют
1142	57.1.87	57.1.88	2°37.9`	12.63	данные отсутствуют	47:26:0602005:2	данные отсутствуют
1143	57.1.88	57.1.89	5°21.0`	9.97	данные отсутствуют	47:26:0602005:2	данные отсутствуют
1144	57.1.89	57.1.90	6°21.4`	8.04	данные отсутствуют	47:26:0602005:2	данные отсутствуют
1145	57.1.90	57.1.1	7°48.2`	9.94	данные отсутствуют	47:26:0602005:2	данные отсутствуют
1146	58.1.1	58.1.2	315°34.3`	27.67	данные отсутствуют	47:26:0601006:10	данные отсутствуют
1147	58.1.2	58.1.3	315°45.8`	29.73	данные отсутствуют	47:26:0601006:10	данные отсутствуют
1148	58.1.3	58.1.4	315°37.5`	51.22	данные отсутствуют	47:26:0601006:10	данные отсутствуют
1149	58.1.4	58.1.5	315°39.0`	78.58	данные отсутствуют	47:26:0601006:10	данные отсутствуют
1150	58.1.5	58.1.6	315°27.5`	32.73	данные отсутствуют	47:26:0601006:10	данные отсутствуют
1151	58.1.6	58.1.7	316°7.4`	29.55	данные отсутствуют	47:26:0601006:10	данные отсутствуют
1152	58.1.7	58.1.8	315°7.7`	40.71	данные отсутствуют	47:26:0601006:10	данные отсутствуют
1153	58.1.8	58.1.9	316°22.7`	35.54	данные отсутствуют	47:26:0601006:10	данные отсутствуют
1154	58.1.9	58.1.10	315°23.8`	29.59	данные отсутствуют	47:26:0601006:10	данные отсутствуют
1155	58.1.10	58.1.11	315°24.1`	44.39	данные отсутствуют	47:26:0601006:10	данные отсутствуют
1156	58.1.11	58.1.12	315°27.0`	126.87	данные отсутствуют	47:26:0601006:10	данные отсутствуют
1157	58.1.12	58.1.13	315°41.6`	80.07	данные отсутствуют	47:26:0601006:10	данные отсутствуют
1158	58.1.13	58.1.14	315°35.7`	66.73	данные отсутствуют	47:26:0601006:10	данные отсутствуют
1159	58.1.14	58.1.15	316°6.1`	48.91	данные отсутствуют	47:26:0601006:10	данные отсутствуют
1160	58.1.15	58.1.16	315°49.3`	234.54	данные отсутствуют	47:26:0601006:10	данные отсутствуют
1161	58.1.16	58.1.17	315°49.1`	113.41	данные отсутствуют	47:26:0601006:10	данные отсутствуют
1162	58.1.17	58.1.18	315°49.1`	113.41	данные отсутствуют	47:26:0601006:10	данные отсутствуют
1163	58.1.18	58.1.19	315°52.3`	63.74	данные отсутствуют	47:26:0601006:10	данные отсутствуют
1164	58.1.19	58.1.20	317°51.3`	10.51	данные отсутствуют	47:26:0601006:10	данные отсутствуют
1165	58.1.20	58.1.21	315°14.7`	62.95	данные отсутствуют	47:26:0601006:10	данные отсутствуют
1166	58.1.21	58.1.22	318°17.0`	30.49	данные отсутствуют	47:26:0601006:10	данные отсутствуют
1167	58.1.22	58.1.23	318°16.2`	30.5	данные отсутствуют	47:26:0601006:10	данные отсутствуют



ДОКУМЕНТ ПОДПИСАН
ЭЛЕКТРОННОЙ ПОДПИСЬЮ

Сертификат: 3094B7974B3CA8E1F07A347CFAD6FA78

Владелец: ФЕДЕРАЛЬНАЯ СЛУЖБА ГОСУДАРСТВЕННОЙ

РЕГИСТРАЦИИ, КАДАСТРА И КАРТОГРАФИИ

Действителен: с 17.05.2022 по 10.08.2023

полное наименование должности

инициалы, фамилия

Земельный участок			
вид объекта недвижимости			
Лист № 42 раздела 3.1	Всего листов раздела 3.1: 68	Всего разделов: 8	Всего листов выписки: 270

23.05.2023г. № КУВИ-001/2023-118914672

Кадастровый номер: 47:26:0000000:1(Единое землепользование)

1	2	3	4	5	6	7	8
1168	58.1.23	58.1.24	320°24.5'	53.49	данные отсутствуют	47:26:0601006:10	данные отсутствуют
1169	58.1.24	58.1.25	320°23.2'	53.48	данные отсутствуют	47:26:0601006:10	данные отсутствуют
1170	58.1.25	58.1.26	320°47.5'	31.18	данные отсутствуют	47:26:0601006:10	данные отсутствуют
1171	58.1.26	58.1.27	320°58.6'	48.55	данные отсутствуют	47:26:0601006:10	данные отсутствуют
1172	58.1.27	58.1.28	321°59.1'	55.65	данные отсутствуют	47:26:0601006:10	данные отсутствуют
1173	58.1.28	58.1.29	322°8.6'	46.11	данные отсутствуют	данные отсутствуют	данные отсутствуют
1174	58.1.29	58.1.30	320°44.0'	1.77	данные отсутствуют	47:26:0601004:10	данные отсутствуют
1175	58.1.30	58.1.31	54°22.7'	244.08	данные отсутствуют	47:26:0602002:1	данные отсутствуют
1176	58.1.31	58.1.32	131°1.4'	185.37	данные отсутствуют	данные отсутствуют	данные отсутствуют
1177	58.1.32	58.1.33	42°19.0'	174.12	данные отсутствуют	данные отсутствуют	данные отсутствуют
1178	58.1.33	58.1.34	135°37.4'	467.52	данные отсутствуют	данные отсутствуют	данные отсутствуют
1179	58.1.34	58.1.35	100°1.8'	418.97	данные отсутствуют	данные отсутствуют	данные отсутствуют
1180	58.1.35	58.1.36	189°55.1'	102	данные отсутствуют	данные отсутствуют	данные отсутствуют
1181	58.1.36	58.1.37	282°58.6'	52.33	данные отсутствуют	данные отсутствуют	данные отсутствуют
1182	58.1.37	58.1.38	203°48.2'	49.83	данные отсутствуют	данные отсутствуют	данные отсутствуют
1183	58.1.38	58.1.39	152°35.5'	31.91	данные отсутствуют	данные отсутствуют	данные отсутствуют
1184	58.1.39	58.1.40	92°26.4'	226	данные отсутствуют	данные отсутствуют	данные отсутствуют
1185	58.1.40	58.1.41	182°26.2'	66.79	данные отсутствуют	данные отсутствуют	данные отсутствуют
1186	58.1.40	58.1.40			данные отсутствуют	47:26:0602005:39	данные отсутствуют
1187	58.1.41	58.1.42	254°44.7'	0.68	данные отсутствуют	47:26:0604001:12	данные отсутствуют
1188	58.1.41	58.1.41			данные отсутствуют	47:26:0000000:4	данные отсутствуют
1189	58.1.42	58.1.43	251°30.7'	13.43	данные отсутствуют	47:26:0604001:12	данные отсутствуют
1190	58.1.43	58.1.44	250°2.9'	14.1	данные отсутствуют	47:26:0604001:12	данные отсутствуют
1191	58.1.44	58.1.45	248°6.2'	14.4	данные отсутствуют	47:26:0604001:12	данные отсутствуют
1192	58.1.45	58.1.46	246°11.9'	12.61	данные отсутствуют	47:26:0604001:12	данные отсутствуют
1193	58.1.46	58.1.47	244°32.5'	13.42	данные отсутствуют	47:26:0604001:12	данные отсутствуют
1194	58.1.47	58.1.48	242°43.1'	11.8	данные отсутствуют	47:26:0604001:12	данные отсутствуют
1195	58.1.48	58.1.49	240°32.5'	8.68	данные отсутствуют	47:26:0604001:12	данные отсутствуют
1196	58.1.49	58.1.50	240°48.2'	12.85	данные отсутствуют	47:26:0604001:12	данные отсутствуют



ДОКУМЕНТ ПОДПИСАН
ЭЛЕКТРОННОЙ ПОДПИСЬЮ

Сертификат: 3094B7974B3CA8E1F07A347CFAD6FA78

Владелец: ФЕДЕРАЛЬНАЯ СЛУЖБА ГОСУДАРСТВЕННОЙ

РЕГИСТРАЦИИ, КАДАСТРА И КАРТОГРАФИИ

Действителен: с 17.05.2022 по 10.08.2023

полное наименование должности

инициалы, фамилия

Земельный участок			
вид объекта недвижимости			
Лист № 43 раздела 3.1	Всего листов раздела 3.1: 68	Всего разделов: 8	Всего листов выписки: 270

23.05.2023г. № КУВИ-001/2023-118914672

Кадастровый номер: 47:26:0000000:1(Единое землепользование)

1	2	3	4	5	6	7	8
1197	58.1.50	58.1.51	235°44.9'	13.61	данные отсутствуют	47:26:0604001:12	данные отсутствуют
1198	58.1.51	58.1.52	237°40.5'	11.99	данные отсутствуют	47:26:0604001:12	данные отсутствуют
1199	58.1.52	58.1.53	236°9.8'	11.98	данные отсутствуют	47:26:0604001:12	данные отсутствуют
1200	58.1.53	58.1.54	234°21.7'	12	данные отсутствуют	47:26:0604001:12	данные отсутствуют
1201	58.1.54	58.1.55	232°30.5'	16.02	данные отсутствуют	47:26:0604001:12	данные отсутствуют
1202	58.1.55	58.1.56	230°1.7'	20	данные отсутствуют	47:26:0604001:12	данные отсутствуют
1203	58.1.56	58.1.57	228°14.8'	9.99	данные отсутствуют	47:26:0604001:12	данные отсутствуют
1204	58.1.57	58.1.58	226°37.1'	12.01	данные отсутствуют	47:26:0604001:12	данные отсутствуют
1205	58.1.58	58.1.59	224°53.9'	12	данные отсутствуют	47:26:0604001:12	данные отсутствуют
1206	58.1.59	58.1.60	223°24.6'	11.98	данные отсутствуют	47:26:0604001:12	данные отсутствуют
1207	58.1.60	58.1.61	221°31.7'	14.01	данные отсутствуют	47:26:0604001:12	данные отсутствуют
1208	58.1.61	58.1.62	218°49.6'	28.01	данные отсутствуют	47:26:0604001:12	данные отсутствуют
1209	58.1.62	58.1.63	215°11.8'	25.96	данные отсутствуют	47:26:0604001:12	данные отсутствуют
1210	58.1.63	58.1.64	211°52.4'	22.04	данные отсутствуют	47:26:0604001:12	данные отсутствуют
1211	58.1.64	58.1.65	209°0.8'	21.98	данные отсутствуют	47:26:0604001:12	данные отсутствуют
1212	58.1.65	58.1.66	205°50.3'	24	данные отсутствуют	47:26:0604001:12	данные отсутствуют
1213	58.1.66	58.1.67	202°38.9'	23.97	данные отсутствуют	47:26:0604001:12	данные отсутствуют
1214	58.1.67	58.1.68	198°59.5'	29.99	данные отсутствуют	47:26:0604001:12	данные отсутствуют
1215	58.1.68	58.1.69	195°35.8'	20.05	данные отсутствуют	47:26:0604001:12	данные отсутствуют
1216	58.1.69	58.1.70	192°48.2'	21.98	данные отсутствуют	47:26:0604001:12	данные отсутствуют
1217	58.1.70	58.1.71	189°48.3'	22.02	данные отсутствуют	47:26:0604001:12	данные отсутствуют
1218	58.1.71	58.1.72	187°48.2'	9.94	данные отсутствуют	47:26:0604001:12	данные отсутствуют
1219	58.1.72	58.1.73	186°21.4'	8.04	данные отсутствуют	47:26:0604001:12	данные отсутствуют
1220	58.1.73	58.1.74	185°21.0'	9.97	данные отсутствуют	47:26:0604001:12	данные отсутствуют
1221	58.1.74	58.1.75	182°37.9'	12.63	данные отсутствуют	47:26:0604001:12	данные отсутствуют
1222	58.1.75	58.1.76	183°20.4'	18.02	данные отсутствуют	47:26:0604001:12	данные отсутствуют
1223	58.1.76	58.1.77	179°13.2'	11.75	данные отсутствуют	47:26:0604001:12	данные отсутствуют
1224	58.1.77	58.1.78	177°51.7'	12.33	данные отсутствуют	47:26:0604001:12	данные отсутствуют
1225	58.1.78	58.1.79	175°43.9'	14.24	данные отсутствуют	47:26:0604001:12	данные отсутствуют



ДОКУМЕНТ ПОДПИСАН
ЭЛЕКТРОННОЙ ПОДПИСЬЮ

Сертификат: 3094B7974B3CA8E1F07A347CFAD6FA78

Владелец: ФЕДЕРАЛЬНАЯ СЛУЖБА ГОСУДАРСТВЕННОЙ

РЕГИСТРАЦИИ, КАДАСТРА И КАРТОГРАФИИ

Действителен: с 17.05.2022 по 10.08.2023

полное наименование должности

инициалы, фамилия

Земельный участок

вид объекта недвижимости

Лист № 44 раздела 3.1

Всего листов раздела 3.1: 68

Всего разделов: 8

Всего листов выписки: 270

23.05.2023г. № КУВИ-001/2023-118914672

Кадастровый номер:

47:26:000000:1(Единое землепользование)

1	2	3	4	5	6	7	8
1226	58.1.79	58.1.80	173°5.7'	13.56	данные отсутствуют	47:26:0604001:12	данные отсутствуют
1227	58.1.80	58.1.81	170°14.0'	12.97	данные отсутствуют	47:26:0604001:12	данные отсутствуют
1228	58.1.81	58.1.82	169°22.0'	10.46	данные отсутствуют	47:26:0604001:12	данные отсутствуют
1229	58.1.82	58.1.83	168°31.8'	10.56	данные отсутствуют	47:26:0604001:12	данные отсутствуют
1230	58.1.83	58.1.84	164°37.6'	10.6	данные отсутствуют	47:26:0604001:12	данные отсутствуют
1231	58.1.84	58.1.85	163°8.0'	10.17	данные отсутствуют	47:26:0604001:12	данные отсутствуют
1232	58.1.85	58.1.86	162°20.3'	10.09	данные отсутствуют	47:26:0604001:12	данные отсутствуют
1233	58.1.86	58.1.87	160°52.8'	10.84	данные отсутствуют	47:26:0604001:12	данные отсутствуют
1234	58.1.87	58.1.88	158°25.1'	6.28	данные отсутствуют	47:26:0604001:12	данные отсутствуют
1235	58.1.88	58.1.89	158°25.4'	6.63	данные отсутствуют	47:26:0604001:12	данные отсутствуют
1236	58.1.89	58.1.90	156°40.1'	13.63	данные отсутствуют	47:26:0604001:12	данные отсутствуют
1237	58.1.90	58.1.91	153°35.1'	11.94	данные отсутствуют	47:26:0604001:12	данные отсутствуют
1238	58.1.91	58.1.92	153°17.2'	10.37	данные отсутствуют	47:26:0604001:12	данные отсутствуют
1239	58.1.92	58.1.93	150°27.7'	4.48	данные отсутствуют	47:26:0604001:12	данные отсутствуют
1240	58.1.93	58.1.94	150°50.0'	5.52	данные отсутствуют	47:26:0604001:12	данные отсутствуют
1241	58.1.94	58.1.95	149°29.0'	10.77	данные отсутствуют	47:26:0604001:12	данные отсутствуют
1242	58.1.95	58.1.96	148°1.0'	10.7	данные отсутствуют	47:26:0604001:12	данные отсутствуют
1243	58.1.96	58.1.97	146°40.8'	11.6	данные отсутствуют	47:26:0604001:12	данные отсутствуют
1244	58.1.97	58.1.98	142°25.1'	10.46	данные отсутствуют	47:26:0604001:12	данные отсутствуют
1245	58.1.98	58.1.99	143°0.1'	10.77	данные отсутствуют	47:26:0604001:12	данные отсутствуют
1246	58.1.99	58.1.100	140°57.4'	10.29	данные отсутствуют	47:26:0604001:12	данные отсутствуют
1247	58.1.100	58.1.101	138°49.2'	9.02	данные отсутствуют	47:26:0604001:12	данные отсутствуют
1248	58.1.101	58.1.102	138°7.8'	13.08	данные отсутствуют	47:26:0604001:12	данные отсутствуют
1249	58.1.102	58.1.103	136°50.3'	18.51	данные отсутствуют	47:26:0604001:12	данные отсутствуют
1250	58.1.103	58.1.104	135°16.3'	34.27	данные отсутствуют	47:26:0604001:12	данные отсутствуют



ДОКУМЕНТ ПОДПИСАН
ЭЛЕКТРОННОЙ ПОДПИСЬЮ

Сертификат: 3094B7974B3CA8E1F07A347CFAD6FA78

Владелец: ФЕДЕРАЛЬНАЯ СЛУЖБА ГОСУДАРСТВЕННОЙ

РЕГИСТРАЦИИ, КАДАСТРА И КАРТОГРАФИИ

Действителен: с 17.05.2022 по 10.08.2023

полное наименование должности

инициалы, фамилия

Земельный участок
вид объекта недвижимости

Лист № 45 раздела 3.1

Всего листов раздела 3.1: 68

Всего разделов: 8

Всего листов выписки: 270

23.05.2023г. № КУВИ-001/2023-118914672

Кадастровый номер:

47:26:000000:1(Единое землепользование)

1	2	3	4	5	6	7	8
1251	58.1.104	58.1.1	225°33.6`	37.63	данные отсутствуют	47:26:0604001:12	данные отсутствуют
1252	59.1.1	59.1.2	320°58.3`	1.7	данные отсутствуют	47:26:0601004:10	данные отсутствуют
1253	59.1.2	59.1.3	323°8.6`	45.28	данные отсутствуют	47:26:0601004:10	данные отсутствуют
1254	59.1.3	59.1.4	324°44.5`	27.37	данные отсутствуют	47:26:0601004:10	данные отсутствуют
1255	59.1.4	59.1.5	323°26.0`	61.03	данные отсутствуют	47:26:0601004:10	данные отсутствуют
1256	59.1.5	59.1.6	324°51.6`	45.71	данные отсутствуют	47:26:0601004:10	данные отсутствуют
1257	59.1.6	59.1.7	325°37.3`	62.57	данные отсутствуют	47:26:0601004:10	данные отсутствуют
1258	59.1.7	59.1.8	326°57.3`	36.73	данные отсутствуют	47:26:0601004:10	данные отсутствуют
1259	59.1.8	59.1.9	326°57.8`	14.6	данные отсутствуют	47:26:0601003:13	данные отсутствуют
1260	59.1.9	59.1.10	326°57.4`	51.33	данные отсутствуют	47:26:0601003:13	данные отсутствуют
1261	59.1.10	59.1.11	327°47.6`	34.39	данные отсутствуют	47:26:0601003:13	данные отсутствуют
1262	59.1.11	59.1.12	327°47.3`	34.41	данные отсутствуют	47:26:0601003:13	данные отсутствуют
1263	59.1.12	59.1.13	327°48.1`	41.33	данные отсутствуют	47:26:0601003:13	данные отсутствуют
1264	59.1.13	59.1.14	328°3.2`	9.2	данные отсутствуют	47:26:0601003:13	данные отсутствуют
1265	59.1.14	59.1.15	69°11.4`	7.4	данные отсутствуют	47:26:0602001:1	данные отсутствуют
1266	59.1.14	59.1.14			данные отсутствуют	47:26:0601002:3	данные отсутствуют
1267	59.1.15	59.1.16	52°26.7`	38.47	данные отсутствуют	47:26:0602001:1	данные отсутствуют
1268	59.1.16	59.1.17	58°3.3`	23.95	данные отсутствуют	47:26:0602001:1	данные отсутствуют
1269	59.1.17	59.1.18	48°15.5`	11.94	данные отсутствуют	47:26:0602001:1	данные отсутствуют
1270	59.1.18	59.1.19	49°24.6`	22.99	данные отсутствуют	47:26:0602001:1	данные отсутствуют
1271	59.1.19	59.1.20	66°13.6`	10.74	данные отсутствуют	47:26:0602001:1	данные отсутствуют
1272	59.1.20	59.1.21	47°47.3`	7.41	данные отсутствуют	47:26:0602001:1	данные отсутствуют
1273	59.1.21	59.1.22	136°9.2`	1.05	данные отсутствуют	данные отсутствуют	данные отсутствуют
1274	59.1.22	59.1.23	131°1.4`	476.93	данные отсутствуют	данные отсутствуют	данные отсутствуют
1275	59.1.23	59.1.1	234°22.7`	244.08	данные отсутствуют	47:26:0602005:2	данные отсутствуют
1276	60.1.1	60.1.2	328°5.8`	6.58	данные отсутствуют	47:26:0601002:3	данные отсутствуют
1277	60.1.1	60.1.1			данные отсутствуют	47:26:0601003:13	данные отсутствуют
1278	60.1.2	60.1.3	327°54.2`	28.81	данные отсутствуют	47:26:0601002:3	данные отсутствуют
1279	60.1.3	60.1.4	327°54.2`	28.81	данные отсутствуют	47:26:0601002:3	данные отсутствуют



ДОКУМЕНТ ПОДПИСАН
ЭЛЕКТРОННОЙ ПОДПИСЬЮ

Сертификат: 3094B7974B3CA8E1F07A347CFAD6FA78

Владелец: ФЕДЕРАЛЬНАЯ СЛУЖБА ГОСУДАРСТВЕННОЙ

РЕГИСТРАЦИИ, КАДАСТРА И КАРТОГРАФИИ

Действителен: с 17.05.2022 по 10.08.2023

полное наименование должности

инициалы, фамилия

Земельный участок

вид объекта недвижимости

Лист № 46 раздела 3.1

Всего листов раздела 3.1: 68

Всего разделов: 8

Всего листов выписки: 270

23.05.2023г. № КУВИ-001/2023-118914672

Кадастровый номер:

47:26:000000:1(Единое землепользование)

1	2	3	4	5	6	7	8
1280	60.1.4	60.1.5	327°56.3`	32.12	данные отсутствуют	47:26:0601002:3	данные отсутствуют
1281	60.1.5	60.1.6	327°55.7`	32.11	данные отсутствуют	47:26:0601002:3	данные отсутствуют
1282	60.1.6	60.1.7	327°48.5`	38.27	данные отсутствуют	47:26:0601002:3	данные отсутствуют
1283	60.1.7	60.1.8	327°45.5`	4.61	данные отсутствуют	47:26:0601002:3	данные отсутствуют
1284	60.1.8	60.1.9	76°0.6`	99.36	данные отсутствуют	47:26:0136001:9	данные отсутствуют
1285	60.1.9	60.1.10	136°13.5`	135.97	данные отсутствуют	данные отсутствуют	данные отсутствуют
1286	60.1.10	60.1.11	227°47.3`	7.41	данные отсутствуют	47:26:0602002:1	данные отсутствуют
1287	60.1.11	60.1.12	246°13.6`	10.74	данные отсутствуют	47:26:0602002:1	данные отсутствуют
1288	60.1.12	60.1.13	229°24.6`	22.99	данные отсутствуют	47:26:0602002:1	данные отсутствуют
1289	60.1.13	60.1.14	228°15.5`	11.94	данные отсутствуют	47:26:0602002:1	данные отсутствуют
1290	60.1.14	60.1.15	238°3.3`	23.95	данные отсутствуют	47:26:0602002:1	данные отсутствуют
1291	60.1.15	60.1.16	232°26.7`	38.47	данные отсутствуют	47:26:0602002:1	данные отсутствуют
1292	60.1.16	60.1.1	249°11.4`	7.4	данные отсутствуют	47:26:0602002:1	данные отсутствуют
1293	61.1.1	61.1.2	227°2.8`	27.33	данные отсутствуют	47:26:0607002:12	данные отсутствуют
1294	61.1.1	61.1.1			данные отсутствуют	47:26:0604002:13	данные отсутствуют
1295	61.1.2	61.1.3	308°58.7`	7.89	данные отсутствуют	47:26:0607001:4	данные отсутствуют
1296	61.1.3	61.1.4	306°37.2`	36.24	данные отсутствуют	47:26:0607001:4	данные отсутствуют
1297	61.1.4	61.1.5	304°45.7`	66.79	данные отсутствуют	47:26:0607001:4	данные отсутствуют
1298	61.1.5	61.1.6	302°46.1`	54.8	данные отсутствуют	47:26:0607001:4	данные отсутствуют
1299	61.1.6	61.1.7	300°55.1`	75.94	данные отсутствуют	47:26:0607001:4	данные отсутствуют
1300	61.1.7	61.1.8	299°13.1`	50.83	данные отсутствуют	47:26:0607001:4	данные отсутствуют
1301	61.1.8	61.1.9	298°9.5`	38.93	данные отсутствуют	47:26:0607001:4	данные отсутствуют
1302	61.1.9	61.1.10	297°1.9`	47.84	данные отсутствуют	47:26:0607001:4	данные отсутствуют
1303	61.1.10	61.1.11	295°4.4`	81.25	данные отсутствуют	47:26:0607001:4	данные отсутствуют
1304	61.1.11	61.1.12	292°35.8`	100.72	данные отсутствуют	47:26:0607001:4	данные отсутствуют
1305	61.1.12	61.1.13	291°28.1`	17.92	данные отсутствуют	47:26:0607001:4	данные отсутствуют
1306	61.1.13	61.1.14	289°45.8`	92	данные отсутствуют	47:26:0607001:4	данные отсутствуют
1307	61.1.14	61.1.15	288°29.0`	18.74	данные отсутствуют	47:26:0607001:4	данные отсутствуют
1308	61.1.15	61.1.16	288°20.7`	48.36	данные отсутствуют	47:26:0607001:4	данные отсутствуют



ДОКУМЕНТ ПОДПИСАН
ЭЛЕКТРОННОЙ ПОДПИСЬЮ

Сертификат: 3094В7974ВЗСА8Е1F07А347CFAD6FA78

Владелец: ФЕДЕРАЛЬНАЯ СЛУЖБА ГОСУДАРСТВЕННОЙ

РЕГИСТРАЦИИ, КАДАСТРА И КАРТОГРАФИИ

Действителен: с 17.05.2022 по 10.08.2023

полное наименование должности

инициалы, фамилия

Земельный участок

вид объекта недвижимости

Лист № 47 раздела 3.1

Всего листов раздела 3.1: 68

Всего разделов: 8

Всего листов выписки: 270

23.05.2023г. № КУВИ-001/2023-118914672

Кадастровый номер:

47:26:0000000:1(Единое землепользование)

1	2	3	4	5	6	7	8
1309	61.1.16	61.1.17	287°16.4'	14.99	данные отсутствуют	47:26:0607001:4	данные отсутствуют
1310	61.1.17	61.1.18	284°29.0'	30.19	данные отсутствуют	47:26:0607001:4	данные отсутствуют
1311	61.1.18	61.1.19	282°6.7'	39.22	данные отсутствуют	47:26:0607001:4	данные отсутствуют
1312	61.1.19	61.1.20	283°12.5'	52.78	данные отсутствуют	47:26:0607001:4	данные отсутствуют
1313	61.1.20	61.1.21	288°58.8'	19.62	данные отсутствуют	47:26:0607001:4	данные отсутствуют
1314	61.1.21	61.1.22	287°22.3'	27.43	данные отсутствуют	47:26:0607001:4	данные отсутствуют
1315	61.1.22	61.1.23	288°6.4'	45.3	данные отсутствуют	47:26:0607001:4	данные отсутствуют
1316	61.1.23	61.1.24	333°35.2'	40.73	данные отсутствуют	данные отсутствуют	данные отсутствуют
1317	61.1.24	61.1.25	99°38.8'	129.99	данные отсутствуют	данные отсутствуют	данные отсутствуют
1318	61.1.25	61.1.26	45°10.4'	234.77	данные отсутствуют	данные отсутствуют	данные отсутствуют
1319	61.1.26	61.1.27	317°54.4'	1200.38	данные отсутствуют	данные отсутствуют	данные отсутствуют
1320	61.1.26	61.1.26			данные отсутствуют	47:26:0601006:13	адрес отсутствует
1321	61.1.27	61.1.28	313°28.4'	73.54	данные отсутствуют	данные отсутствуют	данные отсутствуют
1322	61.1.28	61.1.29	325°9.4'	2.21	данные отсутствуют	данные отсутствуют	данные отсутствуют
1323	61.1.29	61.1.30	51°9.1'	40.19	данные отсутствуют	47:26:0601004:10	данные отсутствуют
1324	61.1.30	61.1.31	141°57.7'	2.16	данные отсутствуют	данные отсутствуют	данные отсутствуют
1325	61.1.31	61.1.32	141°58.6'	55.65	данные отсутствуют	47:26:0602005:2	данные отсутствуют
1326	61.1.32	61.1.33	140°58.6'	48.55	данные отсутствуют	47:26:0602005:2	данные отсутствуют
1327	61.1.33	61.1.34	140°47.5'	31.18	данные отсутствуют	47:26:0602005:2	данные отсутствуют
1328	61.1.34	61.1.35	140°23.2'	53.48	данные отсутствуют	47:26:0602005:2	данные отсутствуют
1329	61.1.35	61.1.36	140°24.5'	53.49	данные отсутствуют	47:26:0602005:2	данные отсутствуют
1330	61.1.36	61.1.37	138°16.2'	30.5	данные отсутствуют	47:26:0602005:2	данные отсутствуют
1331	61.1.37	61.1.38	138°17.0'	30.49	данные отсутствуют	47:26:0602005:2	данные отсутствуют
1332	61.1.38	61.1.39	135°14.7'	62.95	данные отсутствуют	47:26:0602005:2	данные отсутствуют
1333	61.1.39	61.1.40	137°51.3'	10.51	данные отсутствуют	47:26:0602005:2	данные отсутствуют
1334	61.1.40	61.1.41	135°52.3'	63.74	данные отсутствуют	47:26:0602005:2	данные отсутствуют
1335	61.1.41	61.1.42	135°49.1'	113.41	данные отсутствуют	47:26:0602005:2	данные отсутствуют
1336	61.1.42	61.1.43	135°49.1'	113.41	данные отсутствуют	47:26:0602005:2	данные отсутствуют
1337	61.1.43	61.1.44	135°49.3'	234.54	данные отсутствуют	47:26:0602005:2	данные отсутствуют



ДОКУМЕНТ ПОДПИСАН
ЭЛЕКТРОННОЙ ПОДПИСЬЮ

Сертификат: 3094B7974B3CA8E1F07A347CFAD6FA78

Владелец: ФЕДЕРАЛЬНАЯ СЛУЖБА ГОСУДАРСТВЕННОЙ

РЕГИСТРАЦИИ, КАДАСТРА И КАРТОГРАФИИ

Действителен: с 17.05.2022 по 10.08.2023

полное наименование должности

инициалы, фамилия

Земельный участок

вид объекта недвижимости

Лист № 48 раздела 3.1

Всего листов раздела 3.1: 68

Всего разделов: 8

Всего листов выписки: 270

23.05.2023г. № КУВИ-001/2023-118914672

Кадастровый номер:

47:26:000000:1(Единое землепользование)

1	2	3	4	5	6	7	8
1338	61.1.44	61.1.45	136°6.1'	48.91	данные отсутствуют	47:26:0602005:2	данные отсутствуют
1339	61.1.45	61.1.46	135°35.7'	66.73	данные отсутствуют	47:26:0602005:2	данные отсутствуют
1340	61.1.46	61.1.47	135°41.6'	80.07	данные отсутствуют	47:26:0602005:2	данные отсутствуют
1341	61.1.47	61.1.48	135°27.0'	126.87	данные отсутствуют	47:26:0602005:2	данные отсутствуют
1342	61.1.48	61.1.49	135°24.1'	44.39	данные отсутствуют	47:26:0602005:2	данные отсутствуют
1343	61.1.49	61.1.50	135°23.8'	29.59	данные отсутствуют	47:26:0602005:2	данные отсутствуют
1344	61.1.50	61.1.51	136°22.7'	35.54	данные отсутствуют	47:26:0602005:2	данные отсутствуют
1345	61.1.51	61.1.52	135°7.7'	40.71	данные отсутствуют	47:26:0602005:2	данные отсутствуют
1346	61.1.52	61.1.53	136°7.4'	29.55	данные отсутствуют	47:26:0602005:2	данные отсутствуют
1347	61.1.53	61.1.54	135°27.5'	32.73	данные отсутствуют	47:26:0602005:2	данные отсутствуют
1348	61.1.54	61.1.55	135°39.0'	78.58	данные отсутствуют	47:26:0602005:2	данные отсутствуют
1349	61.1.55	61.1.56	135°37.5'	51.22	данные отсутствуют	47:26:0602005:2	данные отсутствуют
1350	61.1.56	61.1.57	135°45.8'	29.73	данные отсутствуют	47:26:0602005:2	данные отсутствуют
1351	61.1.57	61.1.58	135°34.3'	27.67	данные отсутствуют	47:26:0602005:2	данные отсутствуют
1352	61.1.58	61.1.59	135°33.1'	47.7	данные отсутствуют	47:26:0604001:12	данные отсутствуют
1353	61.1.59	61.1.60	136°10.8'	59.39	данные отсутствуют	47:26:0604001:12	данные отсутствуют
1354	61.1.60	61.1.61	135°6.2'	54.86	данные отсутствуют	47:26:0604001:12	данные отсутствуют
1355	61.1.61	61.1.62	136°4.6'	36.92	данные отсутствуют	47:26:0604001:12	данные отсутствуют
1356	61.1.62	61.1.63	136°4.6'	36.92	данные отсутствуют	47:26:0604001:12	данные отсутствуют
1357	61.1.63	61.1.64	135°46.8'	115.83	данные отсутствуют	47:26:0604001:12	данные отсутствуют
1358	61.1.64	61.1.65	135°46.8'	115.79	данные отсутствуют	47:26:0604001:12	данные отсутствуют
1359	61.1.65	61.1.1	133°10.7'	7.79	данные отсутствуют	47:26:0604001:12	данные отсутствуют
1360	62.1.1	62.1.2	325°3.8'	182.62	данные отсутствуют	данные отсутствуют	данные отсутствуют
1361	62.1.2	62.1.3	326°25.9'	147.21	данные отсутствуют	данные отсутствуют	данные отсутствуют
1362	62.1.3	62.1.4	56°57.8'	32.37	данные отсутствуют	47:26:0601003:13	данные отсутствуют
1363	62.1.4	62.1.5	146°57.3'	36.73	данные отсутствуют	47:26:0602002:1	данные отсутствуют
1364	62.1.5	62.1.6	145°37.3'	62.57	данные отсутствуют	47:26:0602002:1	данные отсутствуют
1365	62.1.6	62.1.7	144°51.6'	45.71	данные отсутствуют	47:26:0602002:1	данные отсутствуют
1366	62.1.7	62.1.8	143°26.0'	61.03	данные отсутствуют	47:26:0602002:1	данные отсутствуют



ДОКУМЕНТ ПОДПИСАН
ЭЛЕКТРОННОЙ ПОДПИСЬЮ

Сертификат: 3094В7974ВЗСА8Е1F07А347CFAD6FA78

Владелец: ФЕДЕРАЛЬНАЯ СЛУЖБА ГОСУДАРСТВЕННОЙ

РЕГИСТРАЦИИ, КАДАСТРА И КАРТОГРАФИИ

Действителен: с 17.05.2022 по 10.08.2023

полное наименование должности

инициалы, фамилия

Земельный участок

вид объекта недвижимости

Лист № 49 раздела 3.1

Всего листов раздела 3.1: 68

Всего разделов: 8

Всего листов выписки: 270

23.05.2023г. № КУВИ-001/2023-118914672

Кадастровый номер:

47:26:000000:1(Единое землепользование)

1	2	3	4	5	6	7	8
1367	62.1.8	62.1.9	144°44.5`	27.37	данные отсутствуют	47:26:0602002:1	данные отсутствуют
1368	62.1.9	62.1.10	143°8.6`	45.28	данные отсутствуют	47:26:0602002:1	данные отсутствуют
1369	62.1.10	62.1.11	140°58.3`	1.7	данные отсутствуют	47:26:0602002:1	данные отсутствуют
1370	62.1.11	62.1.12	140°44.0`	1.77	данные отсутствуют	47:26:0602005:2	данные отсутствуют
1371	62.1.12	62.1.13	142°11.8`	40.64	данные отсутствуют	данные отсутствуют	данные отсутствуют
1372	62.1.13	62.1.14	141°17.1`	1.61	данные отсутствуют	данные отсутствуют	данные отсутствуют
1373	62.1.14	62.1.15	142°11.0`	1.7	данные отсутствуют	данные отсутствуют	данные отсутствуют
1374	62.1.15	62.1.1	231°9.1`	40.19	данные отсутствуют	47:26:0601006:10	данные отсутствуют
1375	63.1.1	63.1.2	326°25.7`	188.13	данные отсутствуют	данные отсутствуют	данные отсутствуют
1376	63.1.2	63.1.3	61°32.5`	36.01	данные отсутствуют	47:26:0601002:3	данные отсутствуют
1377	63.1.3	63.1.4	148°3.2`	9.2	данные отсутствуют	47:26:0602002:1	данные отсутствуют
1378	63.1.3	63.1.3			данные отсутствуют	47:26:0602001:1	данные отсутствуют
1379	63.1.4	63.1.5	147°48.1`	41.33	данные отсутствуют	47:26:0602002:1	данные отсутствуют
1380	63.1.5	63.1.6	147°47.3`	34.41	данные отсутствуют	47:26:0602002:1	данные отсутствуют
1381	63.1.6	63.1.7	147°47.6`	34.39	данные отсутствуют	47:26:0602002:1	данные отсутствуют
1382	63.1.7	63.1.8	146°57.4`	51.33	данные отсутствуют	47:26:0602002:1	данные отсутствуют
1383	63.1.8	63.1.9	146°57.8`	14.6	данные отсутствуют	47:26:0602002:1	данные отсутствуют
1384	63.1.9	63.1.1	236°57.8`	32.37	данные отсутствуют	47:26:0601004:10	данные отсутствуют
1385	64.1.1	64.1.2	326°25.7`	182.38	данные отсутствуют	данные отсутствуют	данные отсутствуют
1386	64.1.2	64.1.3	76°0.5`	42.73	данные отсутствуют	данные отсутствуют	данные отсутствуют
1387	64.1.2	64.1.2			данные отсутствуют	47:26:0601002:2	данные отсутствуют
1388	64.1.3	64.1.4	147°45.5`	4.61	данные отсутствуют	47:26:0602001:1	данные отсутствуют
1389	64.1.3	64.1.3			данные отсутствуют	47:26:0136001:9	данные отсутствуют
1390	64.1.4	64.1.5	147°48.5`	38.27	данные отсутствуют	47:26:0602001:1	данные отсутствуют
1391	64.1.5	64.1.6	147°55.7`	32.11	данные отсутствуют	47:26:0602001:1	данные отсутствуют
1392	64.1.6	64.1.7	147°56.3`	32.12	данные отсутствуют	47:26:0602001:1	данные отсутствуют
1393	64.1.7	64.1.8	147°54.2`	28.81	данные отсутствуют	47:26:0602001:1	данные отсутствуют
1394	64.1.8	64.1.9	147°54.2`	28.81	данные отсутствуют	47:26:0602001:1	данные отсутствуют
1395	64.1.9	64.1.10	148°5.8`	6.58	данные отсутствуют	47:26:0602001:1	данные отсутствуют



ДОКУМЕНТ ПОДПИСАН
ЭЛЕКТРОННОЙ ПОДПИСЬЮ

Сертификат: 3094В7974В3СА8Е1F07А347СFAD6FA78

Владелец: ФЕДЕРАЛЬНАЯ СЛУЖБА ГОСУДАРСТВЕННОЙ

РЕГИСТРАЦИИ, КАДАСТРА И КАРТОГРАФИИ

Действителен: с 17.05.2022 по 10.08.2023

полное наименование должности

инициалы, фамилия

Земельный участок

вид объекта недвижимости

Лист № 50 раздела 3.1

Всего листов раздела 3.1: 68

Всего разделов: 8

Всего листов выписки: 270

23.05.2023г. № КУВИ-001/2023-118914672

Кадастровый номер:

47:26:000000:1(Единое землепользование)

1	2	3	4	5	6	7	8
1396	64.1.10	64.1.1	241°32.5'	36.01	данные отсутствуют	47:26:0601003:13	данные отсутствуют
1397	64.1.10	64.1.10			данные отсутствуют	47:26:0602002:1	данные отсутствуют
1398	65.1.1	65.1.2	147°51.8'	18.42	данные отсутствуют	47:26:0136001:9	данные отсутствуют
1399	65.1.2	65.1.3	147°49.0'	100.09	данные отсутствуют	47:26:0136001:9	данные отсутствуют
1400	65.1.3	65.1.4	148°1.4'	18.54	данные отсутствуют	47:26:0136001:9	данные отсутствуют
1401	65.1.4	65.1.5	256°0.4'	42.06	данные отсутствуют	47:26:0601002:3	данные отсутствуют
1402	65.1.5	65.1.6	328°6.5'	3.71	данные отсутствуют	данные отсутствуют	данные отсутствуют
1403	65.1.6	65.1.7	328°5.6'	119.65	данные отсутствуют	данные отсутствуют	данные отсутствуют
1404	65.1.7	65.1.1	56°59.5'	39.45	данные отсутствуют	данные отсутствуют	данные отсутствуют
1405	65.1.7	65.1.7			данные отсутствуют	47:26:0000000:37932(1)	данные отсутствуют
1406	68.1.1	68.1.2	239°44.5'	15.34	данные отсутствуют	47:26:0301008:81	адрес отсутствует
1407	68.1.2	68.1.3	237°44.0'	45.78	данные отсутствуют	47:26:0301008:81	адрес отсутствует
1408	68.1.3	68.1.4	327°48.7'	130.2	данные отсутствуют	47:26:0301004:82	данные отсутствуют
1409	68.1.3	68.1.3			данные отсутствуют	47:26:0611001:2	данные отсутствуют
1410	68.1.4	68.1.5	327°47.9'	100.13	данные отсутствуют	47:26:0301004:82	данные отсутствуют
1411	68.1.5	68.1.6	327°48.2'	100.09	данные отсутствуют	47:26:0301004:82	данные отсутствуют
1412	68.1.6	68.1.7	327°48.4'	99.97	данные отсутствуют	47:26:0301004:82	данные отсутствуют
1413	68.1.7	68.1.8	327°48.0'	100.02	данные отсутствуют	47:26:0301004:82	данные отсутствуют
1414	68.1.7	68.1.7			данные отсутствуют	35:10:0000000:553	данные отсутствуют
1415	68.1.8	68.1.9	327°48.3'	100.11	данные отсутствуют	47:26:0301004:82	данные отсутствуют
1416	68.1.9	68.1.10	327°48.1'	99.89	данные отсутствуют	47:26:0301004:82	данные отсутствуют
1417	68.1.10	68.1.11	327°50.1'	100.14	данные отсутствуют	47:26:0301004:82	данные отсутствуют
1418	68.1.11	68.1.12	327°50.2'	100.07	данные отсутствуют	47:26:0301004:82	данные отсутствуют
1419	68.1.12	68.1.13	327°50.0'	100.08	данные отсутствуют	47:26:0301004:82	данные отсутствуют
1420	68.1.13	68.1.14	327°50.0'	99.93	данные отсутствуют	47:26:0301004:82	данные отсутствуют
1421	68.1.14	68.1.15	327°50.0'	100.08	данные отсутствуют	47:26:0301004:82	данные отсутствуют
1422	68.1.15	68.1.16	327°50.2'	100	данные отсутствуют	47:26:0301004:82	данные отсутствуют
1423	68.1.16	68.1.17	327°50.0'	69.14	данные отсутствуют	47:26:0301004:82	данные отсутствуют
1424	68.1.17	68.1.18	58°4.0'	68.87	данные отсутствуют	47:26:0222001:3	данные отсутствуют



ДОКУМЕНТ ПОДПИСАН
ЭЛЕКТРОННОЙ ПОДПИСЬЮ

Сертификат: 3094B7974B3CA8E1F07A347CFAD6FA78

Владелец: ФЕДЕРАЛЬНАЯ СЛУЖБА ГОСУДАРСТВЕННОЙ

РЕГИСТРАЦИИ, КАДАСТРА И КАРТОГРАФИИ

Действителен: с 17.05.2022 по 10.08.2023

полное наименование должности

инициалы, фамилия

Земельный участок

вид объекта недвижимости

Лист № 51 раздела 3.1

Всего листов раздела 3.1: 68

Всего разделов: 8

Всего листов выписки: 270

23.05.2023г. № КУВИ-001/2023-118914672

Кадастровый номер:

47:26:0000000:1(Единое землепользование)

1	2	3	4	5	6	7	8
1425	68.1.18	68.1.19	149°57.8`	381.71	данные отсутствуют	данные отсутствуют	данные отсутствуют
1426	68.1.19	68.1.20	148°10.1`	134.37	данные отсутствуют	данные отсутствуют	данные отсутствуют
1427	68.1.20	68.1.21	148°13.6`	386.7	данные отсутствуют	данные отсутствуют	данные отсутствуют
1428	68.1.20	68.1.20			данные отсутствуют	47:26:0301004:80	адрес отсутствует
1429	68.1.21	68.1.22	147°4.3`	57.62	данные отсутствуют	данные отсутствуют	данные отсутствуют
1430	68.1.22	68.1.23	148°16.9`	57.61	данные отсутствуют	данные отсутствуют	данные отсутствуют
1431	68.1.23	68.1.24	147°26.8`	174.3	данные отсутствуют	данные отсутствуют	данные отсутствуют
1432	68.1.23	68.1.23			данные отсутствуют	35:10:0000000:553	данные отсутствуют
1433	68.1.24	68.1.1	145°25.9`	208.16	данные отсутствуют	данные отсутствуют	данные отсутствуют
1434	70.1.1	70.1.2	245°15.6`	2.25	данные отсутствуют	47:26:0611001:2	данные отсутствуют
1435	70.1.1	70.1.1			данные отсутствуют	47:26:0301008:81	адрес отсутствует
1436	70.1.2	70.1.3	258°54.4`	12.47	данные отсутствуют	47:26:0611001:2	данные отсутствуют
1437	70.1.3	70.1.4	266°56.4`	19.86	данные отсутствуют	47:26:0611001:2	данные отсутствуют
1438	70.1.4	70.1.5	328°40.6`	166.25	данные отсутствуют	данные отсутствуют	данные отсутствуют
1439	70.1.5	70.1.6	348°13.9`	6.86	данные отсутствуют	данные отсутствуют	данные отсутствуют
1440	70.1.6	70.1.7	328°38.5`	38.38	данные отсутствуют	данные отсутствуют	данные отсутствуют
1441	70.1.7	70.1.8	231°42.7`	14.22	данные отсутствуют	данные отсутствуют	данные отсутствуют
1442	70.1.7	70.1.7			данные отсутствуют	47:26:0301013:393	адрес отсутствует
1443	70.1.8	70.1.9	321°19.7`	8.15	данные отсутствуют	данные отсутствуют	данные отсутствуют
1444	70.1.9	70.1.10	51°41.5`	10.68	данные отсутствуют	47:26:0301013:393	адрес отсутствует
1445	70.1.10	70.1.11	328°25.4`	179.53	данные отсутствуют	данные отсутствуют	данные отсутствуют
1446	70.1.11	70.1.12	328°0.5`	485.13	данные отсутствуют	данные отсутствуют	данные отсутствуют
1447	70.1.12	70.1.13	327°25.9`	101.93	данные отсутствуют	данные отсутствуют	данные отсутствуют
1448	70.1.13	70.1.14	327°25.9`	400.22	данные отсутствуют	данные отсутствуют	данные отсутствуют
1449	70.1.14	70.1.15	58°3.1`	30.12	данные отсутствуют	47:26:0222001:3	данные отсутствуют
1450	70.1.14	70.1.14			данные отсутствуют	47:26:0000000:39239(4)	данные отсутствуют
1451	70.1.15	70.1.16	147°50.0`	69.14	данные отсутствуют	47:26:0301013:130	данные отсутствуют
1452	70.1.16	70.1.17	147°50.2`	100	данные отсутствуют	47:26:0301013:130	данные отсутствуют
1453	70.1.17	70.1.18	147°50.0`	100.08	данные отсутствуют	47:26:0301013:130	данные отсутствуют



ДОКУМЕНТ ПОДПИСАН
ЭЛЕКТРОННОЙ ПОДПИСЬЮ

Сертификат: 3094B7974B3CA8E1F07A347CFAD6FA78

Владелец: ФЕДЕРАЛЬНАЯ СЛУЖБА ГОСУДАРСТВЕННОЙ

РЕГИСТРАЦИИ, КАДАСТРА И КАРТОГРАФИИ

Действителен: с 17.05.2022 по 10.08.2023

полное наименование должности

инициалы, фамилия

Земельный участок

вид объекта недвижимости

Лист № 52 раздела 3.1

Всего листов раздела 3.1: 68

Всего разделов: 8

Всего листов выписки: 270

23.05.2023г. № КУВИ-001/2023-118914672

Кадастровый номер:

47:26:0000000:1(Единое землепользование)

1	2	3	4	5	6	7	8
1454	70.1.18	70.1.19	147°50.0`	99.93	данные отсутствуют	47:26:0301013:130	данные отсутствуют
1455	70.1.19	70.1.20	147°50.0`	100.08	данные отсутствуют	47:26:0301013:130	данные отсутствуют
1456	70.1.20	70.1.21	147°50.2`	100.07	данные отсутствуют	47:26:0301013:130	данные отсутствуют
1457	70.1.21	70.1.22	147°50.1`	100.14	данные отсутствуют	47:26:0301013:130	данные отсутствуют
1458	70.1.22	70.1.23	147°48.1`	99.89	данные отсутствуют	47:26:0301013:130	данные отсутствуют
1459	70.1.23	70.1.24	147°48.3`	100.11	данные отсутствуют	47:26:0301013:130	данные отсутствуют
1460	70.1.24	70.1.25	147°48.0`	100.02	данные отсутствуют	47:26:0301013:130	данные отсутствуют
1461	70.1.25	70.1.26	147°48.4`	99.97	данные отсутствуют	47:26:0301013:130	данные отсутствуют
1462	70.1.25	70.1.25			данные отсутствуют	35:10:0000000:553	данные отсутствуют
1463	70.1.26	70.1.27	147°48.2`	100.09	данные отсутствуют	47:26:0301013:130	данные отсутствуют
1464	70.1.27	70.1.28	147°47.9`	100.13	данные отсутствуют	47:26:0301013:130	данные отсутствуют
1465	70.1.28	70.1.1	147°48.7`	130.2	данные отсутствуют	47:26:0301013:130	данные отсутствуют
1466	71.1.1	71.1.2	327°53.2`	129.99	данные отсутствуют	данные отсутствуют	данные отсутствуют
1467	71.1.1	71.1.1			данные отсутствуют	47:26:0301004:82, 47:26:0000000:39239(4)	данные отсутствуют
1468	71.1.2	71.1.3	327°22.7`	500.02	данные отсутствуют	данные отсутствуют	данные отсутствуют
1469	71.1.2	71.1.2			данные отсутствуют	47:26:0000000:39239(11)	данные отсутствуют
1470	71.1.3	71.1.4	328°11.6`	320	данные отсутствуют	данные отсутствуют	данные отсутствуют
1471	71.1.4	71.1.5	327°37.8`	280	данные отсутствуют	данные отсутствуют	данные отсутствуют
1472	71.1.5	71.1.6	327°50.2`	400	данные отсутствуют	данные отсутствуют	данные отсутствуют
1473	71.1.6	71.1.7	327°50.1`	600	данные отсутствуют	данные отсутствуют	данные отсутствуют
1474	71.1.7	71.1.8	327°58.7`	400	данные отсутствуют	данные отсутствуют	данные отсутствуют
1475	71.1.8	71.1.9	327°45.8`	800	данные отсутствуют	данные отсутствуют	данные отсутствуют
1476	71.1.9	71.1.10	327°51.8`	171.66	данные отсутствуют	данные отсутствуют	данные отсутствуют
1477	71.1.10	71.1.11	59°23.7`	148.9	данные отсутствуют	данные отсутствуют	данные отсутствуют
1478	71.1.10	71.1.10			данные отсутствуют	47:26:0206012:28	данные отсутствуют
1479	71.1.11	71.1.12	151°40.1`	268.21	данные отсутствуют	47:26:0000000:39239(19)	данные отсутствуют
1480	71.1.11	71.1.11			данные отсутствуют	47:26:0206011:129	данные отсутствуют
1481	71.1.12	71.1.13	149°41.8`	400.21	данные отсутствуют	47:26:0000000:39239(19)	данные отсутствуют
1482	71.1.13	71.1.14	148°24.4`	300.01	данные отсутствуют	47:26:0000000:39239(19)	данные отсутствуют



ДОКУМЕНТ ПОДПИСАН
ЭЛЕКТРОННОЙ ПОДПИСЬЮ

Сертификат: 3094В7974ВЗСА8Е1F07А347СFAD6FA78

Владелец: ФЕДЕРАЛЬНАЯ СЛУЖБА ГОСУДАРСТВЕННОЙ

РЕГИСТРАЦИИ, КАДАСТРА И КАРТОГРАФИИ

Действителен: с 17.05.2022 по 10.08.2023

полное наименование должности

инициалы, фамилия

Земельный участок

вид объекта недвижимости

Лист № 53 раздела 3.1

Всего листов раздела 3.1: 68

Всего разделов: 8

Всего листов выписки: 270

23.05.2023г. № КУВИ-001/2023-118914672

Кадастровый номер:

47:26:0000000:1(Единое землепользование)

1	2	3	4	5	6	7	8
1483	71.1.14	71.1.15	147°27.2`	300.01	данные отсутствуют	47:26:0000000:39239(19)	данные отсутствуют
1484	71.1.15	71.1.16	148°13.1`	300	данные отсутствуют	47:26:0000000:39239(19)	данные отсутствуют
1485	71.1.16	71.1.17	148°58.9`	300.06	данные отсутствуют	47:26:0000000:39239(19)	данные отсутствуют
1486	71.1.17	71.1.18	148°1.6`	600.01	данные отсутствуют	47:26:0000000:39239(19)	данные отсутствуют
1487	71.1.18	71.1.19	148°13.0`	300.01	данные отсутствуют	данные отсутствуют	данные отсутствуют
1488	71.1.19	71.1.20	148°10.3`	340.01	данные отсутствуют	данные отсутствуют	данные отсутствуют
1489	71.1.20	71.1.21	147°50.2`	460	данные отсутствуют	данные отсутствуют	данные отсутствуют
1490	71.1.20	71.1.20			данные отсутствуют	47:26:0000000:39239(19)	данные отсутствуют
1491	71.1.21	71.1.22	149°57.7`	30.4	данные отсутствуют	данные отсутствуют	данные отсутствуют
1492	71.1.22	71.1.1	238°3.7`	99	данные отсутствуют	данные отсутствуют	данные отсутствуют
1493	71.1.22	71.1.22			данные отсутствуют	47:26:0301013:130	данные отсутствуют
1494	72.1.1	72.1.2	228°58.6`	61.08	данные отсутствуют	47:26:0206006:97	данные отсутствуют
1495	72.1.1	72.1.1			данные отсутствуют	47:26:0206010:32	данные отсутствуют
1496	72.1.2	72.1.3	325°7.0`	1096.65	данные отсутствуют	данные отсутствуют	данные отсутствуют
1497	72.1.2	72.1.2			данные отсутствуют	47:26:0220001:125	адрес отсутствует
1498	72.1.3	72.1.4	329°9.2`	2654.21	данные отсутствуют	данные отсутствуют	данные отсутствуют
1499	72.1.3	72.1.3			данные отсутствуют	47:26:0220001:973	данные отсутствуют
1500	72.1.4	72.1.5	57°38.2`	42.54	данные отсутствуют	данные отсутствуют	данные отсутствуют
1501	72.1.4	72.1.4			данные отсутствуют	47:26:0220001:192	адрес отсутствует
1502	72.1.5	72.1.6	147°42.5`	3.18	данные отсутствуют	47:26:0219001:3	данные отсутствуют
1503	72.1.6	72.1.7	147°38.0`	10.44	данные отсутствуют	47:26:0219001:3	данные отсутствуют
1504	72.1.7	72.1.8	147°36.1`	9.59	данные отсутствуют	47:26:0219001:3	данные отсутствуют
1505	72.1.8	72.1.9	147°37.7`	81.15	данные отсутствуют	47:26:0219001:3	данные отсутствуют
1506	72.1.9	72.1.10	147°38.0`	41.94	данные отсутствуют	47:26:0219001:3	данные отсутствуют
1507	72.1.10	72.1.11	147°37.4`	59.01	данные отсутствуют	47:26:0219001:3	данные отсутствуют
1508	72.1.11	72.1.12	147°40.3`	100.02	данные отсутствуют	47:26:0219001:3	данные отсутствуют
1509	72.1.12	72.1.13	147°40.5`	100	данные отсутствуют	47:26:0219001:3	данные отсутствуют
1510	72.1.13	72.1.14	147°40.2`	100.26	данные отсутствуют	47:26:0219001:3	данные отсутствуют
1511	72.1.14	72.1.15	147°41.6`	99.86	данные отсутствуют	47:26:0219001:3	данные отсутствуют



ДОКУМЕНТ ПОДПИСАН
ЭЛЕКТРОННОЙ ПОДПИСЬЮ

Сертификат: 3094B7974B3CA8E1F07A347CFAD6FA78

Владелец: ФЕДЕРАЛЬНАЯ СЛУЖБА ГОСУДАРСТВЕННОЙ

РЕГИСТРАЦИИ, КАДАСТРА И КАРТОГРАФИИ

Действителен: с 17.05.2022 по 10.08.2023

полное наименование должности

инициалы, фамилия

Земельный участок

вид объекта недвижимости

Лист № 54 раздела 3.1

Всего листов раздела 3.1: 68

Всего разделов: 8

Всего листов выписки: 270

23.05.2023г. № КУВИ-001/2023-118914672

Кадастровый номер:

47:26:000000:1(Единое землепользование)

1	2	3	4	5	6	7	8
1512	72.1.15	72.1.16	147°41.8`	99.74	данные отсутствуют	47:26:0219001:3	данные отсутствуют
1513	72.1.16	72.1.17	147°41.9`	100.01	данные отсутствуют	47:26:0219001:3	данные отсутствуют
1514	72.1.17	72.1.18	147°41.7`	99.94	данные отсутствуют	47:26:0219001:3	данные отсутствуют
1515	72.1.18	72.1.19	147°42.3`	99.99	данные отсутствуют	47:26:0219001:3	данные отсутствуют
1516	72.1.19	72.1.20	147°42.4`	99.97	данные отсутствуют	47:26:0219001:3	данные отсутствуют
1517	72.1.20	72.1.21	147°42.2`	100.19	данные отсутствуют	47:26:0219001:3	данные отсутствуют
1518	72.1.21	72.1.22	147°44.6`	99.83	данные отсутствуют	47:26:0219001:3	данные отсутствуют
1519	72.1.22	72.1.23	147°44.8`	99.86	данные отсутствуют	47:26:0219001:3	данные отсутствуют
1520	72.1.23	72.1.24	147°44.6`	100.02	данные отсутствуют	47:26:0219001:3	данные отсутствуют
1521	72.1.24	72.1.25	147°41.6`	100.08	данные отсутствуют	47:26:0219001:3	данные отсутствуют
1522	72.1.25	72.1.26	147°41.7`	99.98	данные отсутствуют	47:26:0219001:3	данные отсутствуют
1523	72.1.26	72.1.27	147°41.1`	99.72	данные отсутствуют	47:26:0219001:3	данные отсутствуют
1524	72.1.27	72.1.28	147°41.3`	100.02	данные отсутствуют	47:26:0219001:3	данные отсутствуют
1525	72.1.28	72.1.29	147°41.5`	100.02	данные отсутствуют	47:26:0219001:3	данные отсутствуют
1526	72.1.29	72.1.30	147°41.5`	100.16	данные отсутствуют	47:26:0219001:3	данные отсутствуют
1527	72.1.30	72.1.31	147°41.5`	100	данные отсутствуют	47:26:0219001:3	данные отсутствуют
1528	72.1.31	72.1.32	147°39.6`	99.82	данные отсутствуют	47:26:0219001:3	данные отсутствуют
1529	72.1.32	72.1.33	147°40.0`	99.94	данные отсутствуют	47:26:0219001:3	данные отсутствуют
1530	72.1.33	72.1.34	147°40.2`	99.94	данные отсутствуют	47:26:0219001:3	данные отсутствуют
1531	72.1.34	72.1.35	147°40.5`	100	данные отсутствуют	47:26:0219001:3	данные отсутствуют
1532	72.1.35	72.1.36	147°40.1`	100.02	данные отсутствуют	47:26:0219001:3	данные отсутствуют
1533	72.1.36	72.1.37	147°42.9`	199.93	данные отсутствуют	47:26:0219001:3	данные отсутствуют
1534	72.1.37	72.1.38	147°44.8`	99.99	данные отсутствуют	47:26:0219001:3	данные отсутствуют
1535	72.1.38	72.1.39	147°43.7`	99.94	данные отсутствуют	47:26:0219001:3	данные отсутствуют
1536	72.1.39	72.1.40	147°43.6`	99.89	данные отсутствуют	47:26:0219001:3	данные отсутствуют
1537	72.1.40	72.1.41	147°43.7`	100.13	данные отсутствуют	47:26:0219001:3	данные отсутствуют
1538	72.1.41	72.1.42	147°44.0`	100.03	данные отсутствуют	47:26:0219001:3	данные отсутствуют
1539	72.1.42	72.1.43	147°43.7`	99.81	данные отсутствуют	47:26:0219001:3	данные отсутствуют
1540	72.1.43	72.1.1	147°45.3`	235.28	данные отсутствуют	47:26:0219001:3	данные отсутствуют



ДОКУМЕНТ ПОДПИСАН
ЭЛЕКТРОННОЙ ПОДПИСЬЮ

Сертификат: 3094B7974B3CA8E1F07A347CFAD6FA78

Владелец: ФЕДЕРАЛЬНАЯ СЛУЖБА ГОСУДАРСТВЕННОЙ

РЕГИСТРАЦИИ, КАДАСТРА И КАРТОГРАФИИ

Действителен: с 17.05.2022 по 10.08.2023

полное наименование должности

инициалы, фамилия

Земельный участок

вид объекта недвижимости

Лист № 55 раздела 3.1

Всего листов раздела 3.1: 68

Всего разделов: 8

Всего листов выписки: 270

23.05.2023г. № КУВИ-001/2023-118914672

Кадастровый номер:

47:26:0000000:1(Единое землепользование)

1	2	3	4	5	6	7	8
1541	73.1.1	73.1.2	261°17.6'	34.15	данные отсутствуют	47:26:0206010:32	данные отсутствуют
1542	73.1.2	73.1.3	351°14.6'	4.66	данные отсутствуют	47:26:0206010:32	данные отсутствуют
1543	73.1.3	73.1.4	351°16.9'	4.68	данные отсутствуют	47:26:0206010:32	данные отсутствуют
1544	73.1.4	73.1.5	351°27.2'	1.75	данные отсутствуют	47:26:0206010:32	данные отсутствуют
1545	73.1.5	73.1.6	350°32.3'	0.67	данные отсутствуют	47:26:0206010:32	данные отсутствуют
1546	73.1.6	73.1.7	351°20.2'	4.71	данные отсутствуют	47:26:0206010:32	данные отсутствуют
1547	73.1.7	73.1.8	349°13.0'	2.57	данные отсутствуют	47:26:0206010:32	данные отсутствуют
1548	73.1.8	73.1.9	348°27.2'	3.8	данные отсутствуют	47:26:0206010:32	данные отсутствуют
1549	73.1.9	73.1.10	348°29.3'	3.91	данные отсутствуют	47:26:0206010:32	данные отсутствуют
1550	73.1.10	73.1.11	348°31.7'	6.23	данные отсутствуют	47:26:0206010:32	данные отсутствуют
1551	73.1.11	73.1.12	348°34.0'	9.13	данные отсутствуют	47:26:0206010:32	данные отсутствуют
1552	73.1.12	73.1.13	348°31.1'	8.54	данные отсутствуют	47:26:0206010:32	данные отсутствуют
1553	73.1.13	73.1.14	348°31.7'	6.29	данные отсутствуют	47:26:0206010:32	данные отсутствуют
1554	73.1.14	73.1.15	348°30.8'	3.82	данные отсутствуют	47:26:0206010:32	данные отсутствуют
1555	73.1.15	73.1.16	346°13.9'	3.11	данные отсутствуют	47:26:0206010:32	данные отсутствуют
1556	73.1.16	73.1.17	346°23.5'	7.14	данные отсутствуют	47:26:0206010:32	данные отсутствуют
1557	73.1.17	73.1.18	346°18.3'	10.6	данные отсутствуют	47:26:0206010:32	данные отсутствуют
1558	73.1.18	73.1.19	346°18.6'	16.06	данные отсутствуют	47:26:0206010:32	данные отсутствуют
1559	73.1.19	73.1.20	346°19.6'	6.9	данные отсутствуют	47:26:0206010:32	данные отсутствуют
1560	73.1.20	73.1.21	346°22.4'	5.77	данные отсутствуют	47:26:0206010:32	данные отсутствуют
1561	73.1.21	73.1.22	344°15.8'	3.76	данные отсутствуют	47:26:0206010:32	данные отсутствуют
1562	73.1.22	73.1.23	343°51.1'	8.48	данные отсутствуют	47:26:0206010:32	данные отсутствуют
1563	73.1.23	73.1.24	343°52.1'	13.14	данные отсутствуют	47:26:0206010:32	данные отсутствуют
1564	73.1.24	73.1.25	342°49.0'	8.39	данные отсутствуют	47:26:0206010:32	данные отсутствуют
1565	73.1.25	73.1.26	342°35.7'	14.78	данные отсутствуют	47:26:0206010:32	данные отсутствуют
1566	73.1.26	73.1.27	342°31.2'	3.8	данные отсутствуют	47:26:0206010:32	данные отсутствуют
1567	73.1.27	73.1.28	342°35.6'	7.92	данные отсутствуют	47:26:0206010:32	данные отсутствуют
1568	73.1.28	73.1.29	342°24.8'	5.13	данные отсутствуют	данные отсутствуют	данные отсутствуют
1569	73.1.29	73.1.30	340°19.9'	2.79	данные отсутствуют	данные отсутствуют	данные отсутствуют



ДОКУМЕНТ ПОДПИСАН
ЭЛЕКТРОННОЙ ПОДПИСЬЮ

Сертификат: 3094B7974B3CA8E1F07A347CFAD6FA78

Владелец: ФЕДЕРАЛЬНАЯ СЛУЖБА ГОСУДАРСТВЕННОЙ

РЕГИСТРАЦИИ, КАДАСТРА И КАРТОГРАФИИ

Действителен: с 17.05.2022 по 10.08.2023

полное наименование должности

инициалы, фамилия

Земельный участок			
вид объекта недвижимости			
Лист № 56 раздела 3.1	Всего листов раздела 3.1: 68	Всего разделов: 8	Всего листов выписки: 270

23.05.2023г. № КУВИ-001/2023-118914672

Кадастровый номер: 47:26:0000000:1(Единое землепользование)

1	2	3	4	5	6	7	8
1570	73.1.30	73.1.31	340°23.0'	4.14	данные отсутствуют	47:26:0206010:32	данные отсутствуют
1571	73.1.31	73.1.32	340°27.8'	4.93	данные отсутствуют	47:26:0206010:32	данные отсутствуют
1572	73.1.32	73.1.33	340°27.4'	10.46	данные отсутствуют	47:26:0206010:32	данные отсутствуют
1573	73.1.33	73.1.34	340°27.1'	10.25	данные отсутствуют	47:26:0206010:32	данные отсутствуют
1574	73.1.34	73.1.35	340°21.7'	5.27	данные отсутствуют	47:26:0206010:32	данные отсутствуют
1575	73.1.35	73.1.36	250°26.5'	34.98	данные отсутствуют	47:26:0206010:32	данные отсутствуют
1576	73.1.36	73.1.37	336°53.1'	91.04	данные отсутствуют	данные отсутствуют	данные отсутствуют
1577	73.1.36	73.1.36			данные отсутствуют	47:26:0219001:230	данные отсутствуют
1578	73.1.37	73.1.38	331°53.2'	79.48	данные отсутствуют	данные отсутствуют	данные отсутствуют
1579	73.1.37	73.1.37			данные отсутствуют	47:26:0000000:39245(240)	данные отсутствуют
1580	73.1.38	73.1.39	327°28.8'	87.72	данные отсутствуют	данные отсутствуют	данные отсутствуют
1581	73.1.39	73.1.40	323°18.0'	53.93	данные отсутствуют	данные отсутствуют	данные отсутствуют
1582	73.1.40	73.1.41	319°41.1'	114.89	данные отсутствуют	данные отсутствуют	данные отсутствуют
1583	73.1.41	73.1.42	318°7.9'	779.7	данные отсутствуют	данные отсутствуют	данные отсутствуют
1584	73.1.42	73.1.43	318°3.6'	1317.88	данные отсутствуют	данные отсутствуют	данные отсутствуют
1585	73.1.43	73.1.44	316°23.2'	305.76	данные отсутствуют	47:26:0000000:39245(188)	данные отсутствуют
1586	73.1.44	73.1.45	147°43.7'	449.84	данные отсутствуют	47:26:0000000:39245(188)	данные отсутствуют
1587	73.1.45	73.1.46	57°33.6'	6.99	данные отсутствуют	47:26:0000000:39245(188)	данные отсутствуют
1588	73.1.46	73.1.47	147°41.3'	399.87	данные отсутствуют	47:26:0000000:39245(188)	данные отсутствуют
1589	73.1.47	73.1.48	57°35.0'	3.99	данные отсутствуют	47:26:0000000:39245(188)	данные отсутствуют
1590	73.1.48	73.1.49	147°40.6'	499.83	данные отсутствуют	47:26:0000000:39245(188)	данные отсутствуют
1591	73.1.49	73.1.50	237°39.7'	4	данные отсутствуют	данные отсутствуют	данные отсутствуют
1592	73.1.50	73.1.51	147°42.7'	899.69	данные отсутствуют	данные отсутствуют	данные отсутствуют
1593	73.1.51	73.1.52	237°36.2'	7	данные отсутствуют	данные отсутствуют	данные отсутствуют
1594	73.1.51	73.1.51			данные отсутствуют	47:26:0000000:39245(240)	данные отсутствуют
1595	73.1.52	73.1.53	147°44.5'	349.87	данные отсутствуют	данные отсутствуют	данные отсутствуют
1596	73.1.53	73.1.54	147°48.2'	29.99	данные отсутствуют	47:26:0219001:230	данные отсутствуют
1597	73.1.54	73.1.55	228°58.6'	36.4	данные отсутствуют	47:26:0206010:32	данные отсутствуют
1598	73.1.55	73.1.56	327°46.6'	35.33	данные отсутствуют	данные отсутствуют	данные отсутствуют



ДОКУМЕНТ ПОДПИСАН
ЭЛЕКТРОННОЙ ПОДПИСЬЮ

Сертификат: 3094B7974B3CA8E1F07A347CFAD6FA78

Владелец: ФЕДЕРАЛЬНАЯ СЛУЖБА ГОСУДАРСТВЕННОЙ

РЕГИСТРАЦИИ, КАДАСТРА И КАРТОГРАФИИ

Действителен: с 17.05.2022 по 10.08.2023

полное наименование должности

инициалы, фамилия

Земельный участок

вид объекта недвижимости

Лист № 57 раздела 3.1

Всего листов раздела 3.1: 68

Всего разделов: 8

Всего листов выписки: 270

23.05.2023г. № КУВИ-001/2023-118914672

Кадастровый номер:

47:26:0000000:1(Единое землепользование)

1	2	3	4	5	6	7	8
1599	73.1.55	73.1.55			данные отсутствуют	47:26:0206006:97, 47:26:0220001:4	данные отсутствуют
1600	73.1.56	73.1.57	327°45.1'	199.94	данные отсутствуют	данные отсутствуют	данные отсутствуют
1601	73.1.57	73.1.58	327°43.7'	99.81	данные отсутствуют	47:26:0220001:4	данные отсутствуют
1602	73.1.58	73.1.59	327°44.0'	100.03	данные отсутствуют	47:26:0220001:4	данные отсутствуют
1603	73.1.59	73.1.60	327°43.7'	100.13	данные отсутствуют	47:26:0220001:4	данные отсутствуют
1604	73.1.60	73.1.61	327°43.6'	99.89	данные отсутствуют	47:26:0220001:4	данные отсутствуют
1605	73.1.61	73.1.62	327°43.7'	99.94	данные отсутствуют	47:26:0220001:4	данные отсутствуют
1606	73.1.62	73.1.63	327°44.8'	99.99	данные отсутствуют	47:26:0220001:4	данные отсутствуют
1607	73.1.63	73.1.64	327°45.3'	100.05	данные отсутствуют	данные отсутствуют	данные отсутствуют
1608	73.1.64	73.1.65	327°40.4'	99.88	данные отсутствуют	данные отсутствуют	данные отсутствуют
1609	73.1.65	73.1.66	327°40.1'	100.02	данные отсутствуют	47:26:0220001:4	данные отсутствуют
1610	73.1.66	73.1.67	327°40.5'	100	данные отсутствуют	47:26:0220001:4	данные отсутствуют
1611	73.1.67	73.1.68	327°40.2'	99.94	данные отсутствуют	47:26:0220001:4	данные отсутствуют
1612	73.1.68	73.1.69	327°40.0'	99.94	данные отсутствуют	47:26:0220001:4	данные отсутствуют
1613	73.1.69	73.1.70	327°39.6'	99.82	данные отсутствуют	47:26:0220001:4	данные отсутствуют
1614	73.1.70	73.1.71	327°41.5'	100	данные отсутствуют	47:26:0220001:4	данные отсутствуют
1615	73.1.71	73.1.72	327°41.5'	100.16	данные отсутствуют	47:26:0220001:4	данные отсутствуют
1616	73.1.72	73.1.73	327°41.5'	100.02	данные отсутствуют	47:26:0220001:4	данные отсутствуют
1617	73.1.73	73.1.74	327°41.3'	100.02	данные отсутствуют	47:26:0220001:4	данные отсутствуют
1618	73.1.74	73.1.75	327°41.1'	99.72	данные отсутствуют	47:26:0220001:4	данные отсутствуют
1619	73.1.75	73.1.76	327°41.7'	99.98	данные отсутствуют	47:26:0220001:4	данные отсутствуют
1620	73.1.76	73.1.77	327°41.6'	100.08	данные отсутствуют	47:26:0220001:4	данные отсутствуют
1621	73.1.77	73.1.78	327°44.6'	100.02	данные отсутствуют	47:26:0220001:4	данные отсутствуют
1622	73.1.78	73.1.79	327°44.8'	99.86	данные отсутствуют	47:26:0220001:4	данные отсутствуют
1623	73.1.79	73.1.80	327°44.6'	99.83	данные отсутствуют	47:26:0220001:4	данные отсутствуют
1624	73.1.80	73.1.81	327°42.2'	100.19	данные отсутствуют	47:26:0220001:4	данные отсутствуют
1625	73.1.81	73.1.82	327°42.4'	99.97	данные отсутствуют	47:26:0220001:4	данные отсутствуют
1626	73.1.82	73.1.83	327°42.3'	99.99	данные отсутствуют	47:26:0220001:4	данные отсутствуют
1627	73.1.83	73.1.84	327°41.7'	99.94	данные отсутствуют	47:26:0220001:4	данные отсутствуют



ДОКУМЕНТ ПОДПИСАН
ЭЛЕКТРОННОЙ ПОДПИСЬЮ

Сертификат: 3094В7974ВЗСА8Е1F07А347СFAD6FA78

Владелец: ФЕДЕРАЛЬНАЯ СЛУЖБА ГОСУДАРСТВЕННОЙ

РЕГИСТРАЦИИ, КАДАСТРА И КАРТОГРАФИИ

Действителен: с 17.05.2022 по 10.08.2023

полное наименование должности

инициалы, фамилия

Земельный участок			
вид объекта недвижимости			
Лист № 58 раздела 3.1	Всего листов раздела 3.1: 68	Всего разделов: 8	Всего листов выписки: 270

23.05.2023г. № КУВИ-001/2023-118914672

Кадастровый номер: 47:26:0000000:1(Единое землепользование)

1	2	3	4	5	6	7	8
1628	73.1.84	73.1.85	327°41.9'	100.01	данные отсутствуют	47:26:0220001:4	данные отсутствуют
1629	73.1.85	73.1.86	327°41.8'	99.74	данные отсутствуют	47:26:0220001:4	данные отсутствуют
1630	73.1.86	73.1.87	327°41.6'	99.86	данные отсутствуют	47:26:0220001:4	данные отсутствуют
1631	73.1.87	73.1.88	327°40.2'	100.26	данные отсутствуют	47:26:0220001:4	данные отсутствуют
1632	73.1.88	73.1.89	327°40.5'	100	данные отсутствуют	47:26:0220001:4	данные отсутствуют
1633	73.1.89	73.1.90	327°40.3'	100.02	данные отсутствуют	47:26:0220001:4	данные отсутствуют
1634	73.1.90	73.1.91	327°37.4'	59.01	данные отсутствуют	47:26:0220001:4	данные отсутствуют
1635	73.1.91	73.1.92	327°38.0'	40.61	данные отсутствуют	47:26:0220001:4	данные отсутствуют
1636	73.1.92	73.1.93	327°37.4'	44.78	данные отсутствуют	47:26:0220001:4	данные отсутствуют
1637	73.1.93	73.1.94	327°37.6'	55.41	данные отсутствуют	47:26:0220001:4	данные отсутствуют
1638	73.1.94	73.1.95	327°41.8'	5.5	данные отсутствуют	47:26:0220001:4	данные отсутствуют
1639	73.1.95	73.1.96	57°37.6'	89.96	данные отсутствуют	данные отсутствуют	данные отсутствуют
1640	73.1.96	73.1.97	147°37.7'	205.43	данные отсутствуют	данные отсутствуют	данные отсутствуют
1641	73.1.96	73.1.96			данные отсутствуют	47:26:0000000:39239(5), 47:26:0000000:39245(566)	данные отсутствуют
1642	73.1.97	73.1.98	146°52.7'	499.86	данные отсутствуют	данные отсутствуют	данные отсутствуют
1643	73.1.98	73.1.99	144°32.9'	200.22	данные отсутствуют	данные отсутствуют	данные отсутствуют
1644	73.1.99	73.1.100	143°42.2'	200.4	данные отсутствуют	данные отсутствуют	данные отсутствуют
1645	73.1.100	73.1.101	139°41.3'	100.94	данные отсутствуют	данные отсутствуют	данные отсутствуют
1646	73.1.101	73.1.102	138°53.6'	202.27	данные отсутствуют	данные отсутствуют	данные отсутствуют
1647	73.1.101	73.1.101			данные отсутствуют	47:26:0000000:39239(5)	данные отсутствуют
1648	73.1.102	73.1.103	138°3.7'	1317.86	данные отсутствуют	данные отсутствуют	данные отсутствуют
1649	73.1.103	73.1.104	138°7.9'	541.21	данные отсутствуют	данные отсутствуют	данные отсутствуют
1650	73.1.104	73.1.105	138°8.8'	61.18	данные отсутствуют	данные отсутствуют	данные отсутствуют



ДОКУМЕНТ ПОДПИСАН
ЭЛЕКТРОННОЙ ПОДПИСЬЮ

Сертификат: 3094B7974B3CA8E1F07A347CFAD6FA78

Владелец: ФЕДЕРАЛЬНАЯ СЛУЖБА ГОСУДАРСТВЕННОЙ

РЕГИСТРАЦИИ, КАДАСТРА И КАРТОГРАФИИ

Действителен: с 17.05.2022 по 10.08.2023

полное наименование должности

инициалы, фамилия

Земельный участок			
вид объекта недвижимости			
Лист № 59 раздела 3.1	Всего листов раздела 3.1: 68	Всего разделов: 8	Всего листов выписки: 270

23.05.2023г. № КУВИ-001/2023-118914672

Кадастровый номер: 47:26:0000000:1(Единое землепользование)

1	2	3	4	5	6	7	8
1651	73.1.104	73.1.104			данные отсутствуют	47:26:0000000:39239(5)	данные отсутствуют
1652	73.1.105	73.1.106	138°7.9'	165.89	данные отсутствуют	данные отсутствуют	данные отсутствуют
1653	73.1.106	73.1.107	139°42.1'	119.21	данные отсутствуют	47:26:0000000:39245(425)	данные отсутствуют
1654	73.1.107	73.1.108	143°19.3'	58.78	данные отсутствуют	47:26:0000000:39245(425)	данные отсутствуют
1655	73.1.108	73.1.109	147°29.0'	91.96	данные отсутствуют	47:26:0000000:39245(425)	данные отсутствуют
1656	73.1.109	73.1.110	151°57.1'	86.87	данные отсутствуют	47:26:0000000:39245(425)	данные отсутствуют
1657	73.1.110	73.1.111	156°54.1'	95.71	данные отсутствуют	47:26:0000000:39245(425)	данные отсутствуют
1658	73.1.111	73.1.112	163°28.6'	158.44	данные отсутствуют	47:26:0000000:39245(425)	данные отсутствуют
1659	73.1.112	73.1.1	170°3.5'	63.08	данные отсутствуют	47:26:0000000:39245(425)	данные отсутствуют
1660	74.1.1	74.1.2	57°41.2'	15	данные отсутствуют	47:26:0206009:122	данные отсутствуют
1661	74.1.2	74.1.3	147°52.1'	19.37	данные отсутствуют	47:26:0206011:129	данные отсутствуют
1662	74.1.3	74.1.4	147°53.2'	99.96	данные отсутствуют	47:26:0206011:129	данные отсутствуют
1663	74.1.4	74.1.5	147°53.6'	100.02	данные отсутствуют	47:26:0206011:129	данные отсутствуют
1664	74.1.5	74.1.6	147°53.3'	99.93	данные отсутствуют	47:26:0206011:129	данные отсутствуют
1665	74.1.6	74.1.7	147°52.9'	100.16	данные отсутствуют	47:26:0206011:129	данные отсутствуют
1666	74.1.7	74.1.8	147°53.6'	106.06	данные отсутствуют	47:26:0206011:129	данные отсутствуют
1667	74.1.8	74.1.9	147°52.1'	23.05	данные отсутствуют	47:26:0206011:129	данные отсутствуют
1668	74.1.9	74.1.10	239°24.1'	33.01	данные отсутствуют	47:26:0222001:3	данные отсутствуют
1669	74.1.10	74.1.11	327°52.5'	28.34	данные отсутствуют	данные отсутствуют	данные отсутствуют
1670	74.1.11	74.1.12	328°1.9'	218.33	данные отсутствуют	данные отсутствуют	данные отсутствуют
1671	74.1.12	74.1.13	22°0.1'	22.93	данные отсутствуют	данные отсутствуют	данные отсутствуют
1672	74.1.13	74.1.14	327°40.2'	281.51	данные отсутствуют	данные отсутствуют	данные отсутствуют
1673	74.1.14	74.1.1	327°19.0'	6	данные отсутствуют	данные отсутствуют	данные отсутствуют



ДОКУМЕНТ ПОДПИСАН
ЭЛЕКТРОННОЙ ПОДПИСЬЮ

Сертификат: 3094В7974ВЗСА8Е1F07А347СFAD6FА78

Владелец: ФЕДЕРАЛЬНАЯ СЛУЖБА ГОСУДАРСТВЕННОЙ

РЕГИСТРАЦИИ, КАДАСТРА И КАРТОГРАФИИ

Действителен: с 17.05.2022 по 10.08.2023

полное наименование должности

инициалы, фамилия

Земельный участок

вид объекта недвижимости

Лист № 60 раздела 3.1

Всего листов раздела 3.1: 68

Всего разделов: 8

Всего листов выписки: 270

23.05.2023г. № КУВИ-001/2023-118914672

Кадастровый номер:

47:26:0000000:1(Единое землепользование)

1	2	3	4	5	6	7	8
1674	75.1.1	75.1.2	74°38.4'	12.91	данные отсутствуют	47:26:0206010:32	данные отсутствуют
1675	75.1.1	75.1.1			данные отсутствуют	47:26:0206006:97	данные отсутствуют
1676	75.1.2	75.1.3	56°6.5'	51.31	данные отсутствуют	47:26:0206010:32	данные отсутствуют
1677	75.1.3	75.1.4	145°18.1'	25.7	данные отсутствуют	данные отсутствуют	данные отсутствуют
1678	75.1.4	75.1.5	55°44.3'	4.17	данные отсутствуют	47:26:0206011:306	данные отсутствуют
1679	75.1.5	75.1.6	145°18.6'	178.54	данные отсутствуют	данные отсутствуют	данные отсутствуют
1680	75.1.6	75.1.7	116°55.0'	34.97	данные отсутствуют	данные отсутствуют	данные отсутствуют
1681	75.1.6	75.1.6			данные отсутствуют	47:26:0206011:701	данные отсутствуют
1682	75.1.7	75.1.8	110°45.6'	144.14	данные отсутствуют	данные отсутствуют	данные отсутствуют
1683	75.1.8	75.1.9	124°26.9'	65.37	данные отсутствуют	данные отсутствуют	данные отсутствуют
1684	75.1.9	75.1.10	132°57.8'	32.65	данные отсутствуют	данные отсутствуют	данные отсутствуют
1685	75.1.10	75.1.11	56°35.3'	20.52	данные отсутствуют	данные отсутствуют	данные отсутствуют
1686	75.1.11	75.1.12	144°37.3'	79.54	данные отсутствуют	данные отсутствуют	данные отсутствуют
1687	75.1.12	75.1.13	233°22.9'	46.19	данные отсутствуют	данные отсутствуют	данные отсутствуют
1688	75.1.13	75.1.14	144°20.6'	8.41	данные отсутствуют	данные отсутствуют	данные отсутствуют
1689	75.1.14	75.1.15	233°40.2'	28.66	данные отсутствуют	47:26:0206011:282	данные отсутствуют
1690	75.1.15	75.1.16	286°43.9'	3.51	данные отсутствуют	данные отсутствуют	данные отсутствуют
1691	75.1.16	75.1.17	234°15.0'	43.06	данные отсутствуют	данные отсутствуют	данные отсутствуют
1692	75.1.17	75.1.18	145°23.8'	25.74	данные отсутствуют	данные отсутствуют	данные отсутствуют
1693	75.1.18	75.1.19	232°48.1'	10.47	данные отсутствуют	данные отсутствуют	данные отсутствуют
1694	75.1.19	75.1.20	145°23.9'	38.16	данные отсутствуют	данные отсутствуют	данные отсутствуют
1695	75.1.20	75.1.21	54°31.9'	10.46	данные отсутствуют	данные отсутствуют	данные отсутствуют
1696	75.1.21	75.1.22	145°23.3'	26.23	данные отсутствуют	данные отсутствуют	данные отсутствуют
1697	75.1.22	75.1.23	151°24.6'	130.25	данные отсутствуют	данные отсутствуют	данные отсутствуют
1698	75.1.23	75.1.24	151°40.0'	32.47	данные отсутствуют	47:26:0000000:39239(19)	данные отсутствуют
1699	75.1.24	75.1.25	239°23.5'	115.9	данные отсутствуют	47:26:0222001:3	данные отсутствуют
1700	75.1.25	75.1.26	327°52.1'	23.05	данные отсутствуют	47:26:0206012:28	данные отсутствуют
1701	75.1.26	75.1.27	327°53.6'	106.06	данные отсутствуют	47:26:0206012:28	данные отсутствуют
1702	75.1.27	75.1.28	327°52.9'	56.14	данные отсутствуют	47:26:0206012:28	данные отсутствуют



ДОКУМЕНТ ПОДПИСАН
ЭЛЕКТРОННОЙ ПОДПИСЬЮ

Сертификат: 3094В7974ВЗСА8Е1F07А347CFAD6FA78

Владелец: ФЕДЕРАЛЬНАЯ СЛУЖБА ГОСУДАРСТВЕННОЙ

РЕГИСТРАЦИИ, КАДАСТРА И КАРТОГРАФИИ

Действителен: с 17.05.2022 по 10.08.2023

полное наименование должности

инициалы, фамилия

Земельный участок

вид объекта недвижимости

Лист № 61 раздела 3.1

Всего листов раздела 3.1: 68

Всего разделов: 8

Всего листов выписки: 270

23.05.2023г. № КУВИ-001/2023-118914672

Кадастровый номер:

47:26:0000000:1(Единое землепользование)

1	2	3	4	5	6	7	8
1703	75.1.28	75.1.29	327°53.4'	36.52	данные отсутствуют	47:26:0206012:28	данные отсутствуют
1704	75.1.29	75.1.30	327°51.4'	7.5	данные отсутствуют	47:26:0206012:28	данные отсутствуют
1705	75.1.30	75.1.31	327°53.7'	45.12	данные отсутствуют	47:26:0206012:28	данные отсутствуют
1706	75.1.31	75.1.32	327°52.9'	54.81	данные отсутствуют	47:26:0206012:28	данные отсутствуют
1707	75.1.32	75.1.33	327°53.6'	100.02	данные отсутствуют	47:26:0206012:28	данные отсутствуют
1708	75.1.33	75.1.34	327°53.2'	99.96	данные отсутствуют	47:26:0206012:28	данные отсутствуют
1709	75.1.34	75.1.35	327°53.2'	100.09	данные отсутствуют	данные отсутствуют	данные отсутствуют
1710	75.1.35	75.1.36	327°53.5'	100	данные отсутствуют	47:26:0206009:122	данные отсутствуют
1711	75.1.36	75.1.1	327°52.9'	56.05	данные отсутствуют	47:26:0206009:122	данные отсутствуют
1712	76.1.1	76.1.2	48°58.6'	36.4	данные отсутствуют	47:26:0219001:3	данные отсутствуют
1713	76.1.1	76.1.1			данные отсутствуют	47:26:0220001:4	данные отсутствуют
1714	76.1.2	76.1.3	147°47.3'	20	данные отсутствуют	47:26:0219001:230	данные отсутствуют
1715	76.1.3	76.1.4	57°37.5'	11	данные отсутствуют	47:26:0219001:230	данные отсутствуют
1716	76.1.4	76.1.5	147°49.2'	129.95	данные отсутствуют	47:26:0219001:230	данные отсутствуют
1717	76.1.5	76.1.6	153°15.9'	77.11	данные отсутствуют	данные отсутствуют	данные отсутствуют
1718	76.1.6	76.1.7	147°43.9'	593.62	данные отсутствуют	47:26:0206010:407	данные отсутствуют
1719	76.1.7	76.1.8	147°30.4'	150	данные отсутствуют	данные отсутствуют	данные отсутствуют
1720	76.1.8	76.1.9	350°51.1'	162.97	данные отсутствуют	данные отсутствуют	данные отсутствуют
1721	76.1.9	76.1.10	356°4.4'	89.83	данные отсутствуют	данные отсутствуют	данные отсутствуют
1722	76.1.10	76.1.11	0°58.8'	92.35	данные отсутствуют	данные отсутствуют	данные отсутствуют
1723	76.1.11	76.1.12	3°48.1'	105.43	данные отсутствуют	данные отсутствуют	данные отсутствуют
1724	76.1.12	76.1.13	1°54.7'	98.01	данные отсутствуют	данные отсутствуют	данные отсутствуют
1725	76.1.13	76.1.14	355°49.6'	118.56	данные отсутствуют	данные отсутствуют	данные отсутствуют
1726	76.1.14	76.1.15	350°18.3'	31.95	данные отсутствуют	данные отсутствуют	данные отсутствуют
1727	76.1.15	76.1.16	350°29.6'	62.72	данные отсутствуют	данные отсутствуют	данные отсутствуют
1728	76.1.16	76.1.17	343°29.0'	148.44	данные отсутствуют	47:26:0219001:230	данные отсутствуют
1729	76.1.17	76.1.18	70°26.5'	34.98	данные отсутствуют	47:26:0219001:3	данные отсутствуют
1730	76.1.18	76.1.19	160°23.3'	7.24	данные отсутствуют	47:26:0219001:3	данные отсутствуют
1731	76.1.19	76.1.20	160°26.8'	6.48	данные отсутствуют	47:26:0219001:3	данные отсутствуют



ДОКУМЕНТ ПОДПИСАН
ЭЛЕКТРОННОЙ ПОДПИСЬЮ

Сертификат: 3094B7974B3CA8E1F07A347CFAD6FA78

Владелец: ФЕДЕРАЛЬНАЯ СЛУЖБА ГОСУДАРСТВЕННОЙ

РЕГИСТРАЦИИ, КАДАСТРА И КАРТОГРАФИИ

Действителен: с 17.05.2022 по 10.08.2023

полное наименование должности

инициалы, фамилия

Земельный участок

вид объекта недвижимости

Лист № 62 раздела 3.1

Всего листов раздела 3.1: 68

Всего разделов: 8

Всего листов выписки: 270

23.05.2023г. № КУВИ-001/2023-118914672

Кадастровый номер:

47:26:0000000:1(Единое землепользование)

1	2	3	4	5	6	7	8
1732	76.1.20	76.1.21	160°25.4'	11.43	данные отсутствуют	47:26:0219001:3	данные отсутствуют
1733	76.1.21	76.1.22	160°30.7'	5.16	данные отсутствуют	47:26:0219001:3	данные отсутствуют
1734	76.1.22	76.1.23	160°25.8'	4.15	данные отсутствуют	47:26:0219001:3	данные отсутствуют
1735	76.1.23	76.1.24	161°12.2'	6.02	данные отсутствуют	47:26:0219001:3	данные отсутствуют
1736	76.1.24	76.1.25	162°31.4'	5.86	данные отсутствуют	47:26:0219001:3	данные отсутствуют
1737	76.1.25	76.1.26	162°36.7'	7.8	данные отсутствуют	47:26:0219001:3	данные отсутствуют
1738	76.1.26	76.1.27	162°37.4'	6.16	данные отсутствуют	47:26:0219001:3	данные отсутствуют
1739	76.1.27	76.1.28	162°36.5'	9.03	данные отсутствуют	данные отсутствуют	данные отсутствуют
1740	76.1.28	76.1.29	162°45.2'	8.53	данные отсутствуют	47:26:0219001:3	данные отсутствуют
1741	76.1.29	76.1.30	163°52.1'	13.14	данные отсутствуют	47:26:0219001:3	данные отсутствуют
1742	76.1.30	76.1.31	163°51.1'	8.48	данные отсутствуют	47:26:0219001:3	данные отсутствуют
1743	76.1.31	76.1.32	163°50.0'	3.2	данные отсутствуют	47:26:0219001:3	данные отсутствуют
1744	76.1.32	76.1.33	166°42.1'	0.57	данные отсутствуют	47:26:0219001:3	данные отсутствуют
1745	76.1.33	76.1.34	166°22.4'	5.77	данные отсутствуют	47:26:0219001:3	данные отсутствуют
1746	76.1.34	76.1.35	166°18.9'	22.95	данные отсутствуют	47:26:0219001:3	данные отсутствуют
1747	76.1.35	76.1.36	166°18.3'	10.6	данные отсутствуют	47:26:0219001:3	данные отсутствуют
1748	76.1.36	76.1.37	166°23.5'	7.14	данные отсутствуют	47:26:0219001:3	данные отсутствуют
1749	76.1.37	76.1.38	166°13.9'	3.11	данные отсутствуют	47:26:0219001:3	данные отсутствуют
1750	76.1.38	76.1.39	168°31.4'	10.1	данные отсутствуют	47:26:0219001:3	данные отсутствуют
1751	76.1.39	76.1.40	168°32.6'	17.67	данные отсутствуют	47:26:0219001:3	данные отсутствуют
1752	76.1.40	76.1.41	168°31.7'	6.23	данные отсутствуют	47:26:0219001:3	данные отсутствуют
1753	76.1.41	76.1.42	168°29.3'	3.91	данные отсутствуют	47:26:0219001:3	данные отсутствуют
1754	76.1.42	76.1.43	168°27.2'	3.8	данные отсутствуют	47:26:0219001:3	данные отсутствуют
1755	76.1.43	76.1.44	169°13.0'	2.57	данные отсутствуют	47:26:0219001:3	данные отсутствуют
1756	76.1.44	76.1.45	171°20.2'	4.71	данные отсутствуют	47:26:0219001:3	данные отсутствуют
1757	76.1.45	76.1.46	171°15.0'	11.77	данные отсутствуют	47:26:0219001:3	данные отсутствуют
1758	76.1.46	76.1.47	81°17.6'	34.15	данные отсутствуют	47:26:0219001:3	данные отсутствуют
1759	76.1.47	76.1.48	169°59.0'	35.82	данные отсутствуют	данные отсутствуют	данные отсутствуют
1760	76.1.47	76.1.47			данные отсутствуют	47:26:0000000:39245(425)	данные отсутствуют



ДОКУМЕНТ ПОДПИСАН
ЭЛЕКТРОННОЙ ПОДПИСЬЮ

Сертификат: 3094B7974B3CA8E1F07A347CFAD6FA78

Владелец: ФЕДЕРАЛЬНАЯ СЛУЖБА ГОСУДАРСТВЕННОЙ

РЕГИСТРАЦИИ, КАДАСТРА И КАРТОГРАФИИ

Действителен: с 17.05.2022 по 10.08.2023

полное наименование должности

инициалы, фамилия

Земельный участок			
вид объекта недвижимости			
Лист № 63 раздела 3.1	Всего листов раздела 3.1: 68	Всего разделов: 8	Всего листов выписки: 270

23.05.2023г. № КУВИ-001/2023-118914672

Кадастровый номер: 47:26:0000000:1(Единое землепользование)

1	2	3	4	5	6	7	8
1761	76.1.48	76.1.49	176°0.8'	128.58	данные отсутствуют	47:26:0221001:9	адрес отсутствует
1762	76.1.49	76.1.50	181°53.0'	103.8	данные отсутствуют	данные отсутствуют	данные отсутствуют
1763	76.1.50	76.1.51	183°48.7'	104.1	данные отсутствуют	47:26:0221001:15	адрес отсутствует
1764	76.1.51	76.1.52	180°59.8'	87.34	данные отсутствуют	данные отсутствуют	данные отсутствуют
1765	76.1.52	76.1.53	177°56.2'	49.16	данные отсутствуют	47:26:0221001:26	адрес отсутствует
1766	76.1.53	76.1.54	173°34.8'	167.43	данные отсутствуют	данные отсутствуют	данные отсутствуют
1767	76.1.54	76.1.55	166°4.4'	73.71	данные отсутствуют	данные отсутствуют	данные отсутствуют
1768	76.1.55	76.1.56	160°12.5'	157.32	данные отсутствуют	данные отсутствуют	данные отсутствуют
1769	76.1.56	76.1.57	149°5.0'	116.35	данные отсутствуют	данные отсутствуют	данные отсутствуют
1770	76.1.57	76.1.58	145°35.9'	300.23	данные отсутствуют	данные отсутствуют	данные отсутствуют
1771	76.1.58	76.1.59	146°19.4'	93.27	данные отсутствуют	данные отсутствуют	данные отсутствуют
1772	76.1.59	76.1.60	239°19.3'	4.49	данные отсутствуют	данные отсутствуют	данные отсутствуют
1773	76.1.60	76.1.61	145°18.5'	13	данные отсутствуют	данные отсутствуют	данные отсутствуют
1774	76.1.61	76.1.62	236°6.5'	51.31	данные отсутствуют	47:26:0206011:129	данные отсутствуют
1775	76.1.62	76.1.63	254°38.4'	12.91	данные отсутствуют	47:26:0206011:129	данные отсутствуют
1776	76.1.63	76.1.64	327°53.3'	43.87	данные отсутствуют	47:26:0206006:97	данные отсутствуют
1777	76.1.63	76.1.63			данные отсутствуют	47:26:0206009:122	данные отсутствуют
1778	76.1.64	76.1.65	327°53.3'	99.99	данные отсутствуют	47:26:0206006:97	данные отсутствуют
1779	76.1.65	76.1.66	327°53.3'	100.14	данные отсутствуют	47:26:0206006:97	данные отсутствуют
1780	76.1.66	76.1.67	327°53.4'	99.88	данные отсутствуют	47:26:0206006:97	данные отсутствуют
1781	76.1.67	76.1.68	327°53.2'	99.96	данные отсутствуют	47:26:0206006:97	данные отсутствуют
1782	76.1.68	76.1.69	327°53.3'	99.99	данные отсутствуют	47:26:0206006:97	данные отсутствуют
1783	76.1.69	76.1.70	327°53.1'	100.17	данные отсутствуют	47:26:0206006:97	данные отсутствуют
1784	76.1.70	76.1.71	327°53.5'	99.73	данные отсутствуют	47:26:0206006:97	данные отсутствуют
1785	76.1.71	76.1.72	327°52.9'	100.32	данные отсутствуют	47:26:0206006:97	данные отсутствуют
1786	76.1.72	76.1.73	327°53.5'	99.73	данные отсутствуют	47:26:0206006:97	данные отсутствуют
1787	76.1.73	76.1.74	327°53.0'	100.09	данные отсутствуют	47:26:0206006:97	данные отсутствуют
1788	76.1.74	76.1.75	327°53.4'	100.01	данные отсутствуют	47:26:0206006:97	данные отсутствуют
1789	76.1.75	76.1.76	327°53.2'	100	данные отсутствуют	47:26:0206006:97	данные отсутствуют



ДОКУМЕНТ ПОДПИСАН
ЭЛЕКТРОННОЙ ПОДПИСЬЮ

Сертификат: 3094B7974B3CA8E1F07A347CFAD6FA78

Владелец: ФЕДЕРАЛЬНАЯ СЛУЖБА ГОСУДАРСТВЕННОЙ

РЕГИСТРАЦИИ, КАДАСТРА И КАРТОГРАФИИ

Действителен: с 17.05.2022 по 10.08.2023

полное наименование должности

инициалы, фамилия

Земельный участок

вид объекта недвижимости

Лист № 64 раздела 3.1

Всего листов раздела 3.1: 68

Всего разделов: 8

Всего листов выписки: 270

23.05.2023г. № КУВИ-001/2023-118914672

Кадастровый номер:

47:26:0000000:1(Единое землепользование)

1	2	3	4	5	6	7	8
1790	76.1.76	76.1.77	327°53.3`	100.02	данные отсутствуют	47:26:0206006:97	данные отсутствуют
1791	76.1.77	76.1.78	327°53.5`	100.03	данные отсутствуют	47:26:0206006:97	данные отсутствуют
1792	76.1.78	76.1.79	327°53.4`	100.1	данные отсутствуют	47:26:0206006:97	данные отсутствуют
1793	76.1.79	76.1.80	327°53.9`	18.82	данные отсутствуют	47:26:0206006:97	данные отсутствуют
1794	76.1.80	76.1.81	330°21.2`	13.65	данные отсутствуют	47:26:0206006:97	данные отсутствуют
1795	76.1.81	76.1.82	327°48.7`	67.86	данные отсутствуют	47:26:0206006:97	данные отсутствуют
1796	76.1.82	76.1.1	327°51.6`	64.27	данные отсутствуют	47:26:0206006:97	данные отсутствуют
1797	77.1.1	77.1.2	327°15.5`	240.06	данные отсутствуют	данные отсутствуют	данные отсутствуют
1798	77.1.2	77.1.3	68°14.4`	17.94	данные отсутствуют	47:26:0206006:97	данные отсутствуют
1799	77.1.2	77.1.2			данные отсутствуют	47:26:0000000:38676(2)	адрес отсутствует
1800	77.1.3	77.1.4	147°52.9`	56.05	данные отсутствуют	47:26:0206011:129	данные отсутствуют
1801	77.1.3	77.1.3			данные отсутствуют	47:26:0206010:32	данные отсутствуют
1802	77.1.4	77.1.5	147°53.5`	100	данные отсутствуют	47:26:0206011:129	данные отсутствуют
1803	77.1.5	77.1.6	147°53.5`	80.73	данные отсутствуют	47:26:0206011:129	данные отсутствуют
1804	77.1.6	77.1.1	237°41.2`	15	данные отсутствуют	47:26:0206012:28	данные отсутствуют
1805	78.1.1	78.1.2	147°51.6`	64.27	данные отсутствуют	47:26:0206010:32	данные отсутствуют
1806	78.1.1	78.1.1			данные отсутствуют	47:26:0219001:3	данные отсутствуют
1807	78.1.2	78.1.3	147°48.7`	67.86	данные отсутствуют	47:26:0206010:32	данные отсутствуют
1808	78.1.3	78.1.4	150°21.2`	13.65	данные отсутствуют	47:26:0206010:32	данные отсутствуют
1809	78.1.4	78.1.5	147°53.9`	18.82	данные отсутствуют	47:26:0206010:32	данные отсутствуют
1810	78.1.5	78.1.6	147°53.4`	100.1	данные отсутствуют	47:26:0206010:32	данные отсутствуют
1811	78.1.6	78.1.7	147°53.5`	100.03	данные отсутствуют	47:26:0206010:32	данные отсутствуют
1812	78.1.7	78.1.8	147°53.3`	100.02	данные отсутствуют	47:26:0206010:32	данные отсутствуют
1813	78.1.8	78.1.9	147°53.2`	100	данные отсутствуют	47:26:0206010:32	данные отсутствуют
1814	78.1.9	78.1.10	147°53.4`	100.01	данные отсутствуют	47:26:0206010:32	данные отсутствуют
1815	78.1.10	78.1.11	147°53.0`	100.09	данные отсутствуют	47:26:0206010:32	данные отсутствуют
1816	78.1.11	78.1.12	147°53.5`	99.73	данные отсутствуют	47:26:0206010:32	данные отсутствуют
1817	78.1.12	78.1.13	147°52.9`	100.32	данные отсутствуют	47:26:0206010:32	данные отсутствуют
1818	78.1.13	78.1.14	147°53.5`	99.73	данные отсутствуют	47:26:0206010:32	данные отсутствуют



ДОКУМЕНТ ПОДПИСАН
ЭЛЕКТРОННОЙ ПОДПИСЬЮ

Сертификат: 3094B7974B3CA8E1F07A347CFAD6FA78

Владелец: ФЕДЕРАЛЬНАЯ СЛУЖБА ГОСУДАРСТВЕННОЙ

РЕГИСТРАЦИИ, КАДАСТРА И КАРТОГРАФИИ

Действителен: с 17.05.2022 по 10.08.2023

полное наименование должности

инициалы, фамилия

Земельный участок			
вид объекта недвижимости			
Лист № 65 раздела 3.1	Всего листов раздела 3.1: 68	Всего разделов: 8	Всего листов выписки: 270

23.05.2023г. № КУВИ-001/2023-118914672

Кадастровый номер: 47:26:0000000:1(Единое землепользование)

1	2	3	4	5	6	7	8
1819	78.1.14	78.1.15	147°53.1`	100.17	данные отсутствуют	47:26:0206010:32	данные отсутствуют
1820	78.1.15	78.1.16	147°53.3`	99.99	данные отсутствуют	47:26:0206010:32	данные отсутствуют
1821	78.1.16	78.1.17	147°53.2`	99.96	данные отсутствуют	47:26:0206010:32	данные отсутствуют
1822	78.1.17	78.1.18	147°53.4`	99.88	данные отсутствуют	47:26:0206010:32	данные отсутствуют
1823	78.1.18	78.1.19	147°53.3`	100.14	данные отсутствуют	47:26:0206010:32	данные отсутствуют
1824	78.1.19	78.1.20	147°53.3`	99.99	данные отсутствуют	47:26:0206010:32	данные отсутствуют
1825	78.1.20	78.1.21	147°53.3`	43.87	данные отсутствуют	47:26:0206010:32	данные отсутствуют
1826	78.1.21	78.1.22	248°14.4`	17.94	данные отсутствуют	47:26:0206009:122	данные отсутствуют
1827	78.1.21	78.1.21			данные отсутствуют	47:26:0206011:129	данные отсутствуют
1828	78.1.22	78.1.23	327°13.3`	8.02	данные отсутствуют	47:26:0000000:38676(2)	адрес отсутствует
1829	78.1.23	78.1.24	285°46.3`	16.67	данные отсутствуют	данные отсутствуют	данные отсутствуют
1830	78.1.24	78.1.25	327°25.6`	103.27	данные отсутствуют	47:26:0000000:40250(2)	данные отсутствуют
1831	78.1.25	78.1.26	61°37.8`	13.49	данные отсутствуют	данные отсутствуют	данные отсутствуют
1832	78.1.25	78.1.25			данные отсутствуют	47:26:0000000:40250(1)	данные отсутствуют
1833	78.1.26	78.1.27	327°33.4`	9.3	данные отсутствуют	данные отсутствуют	данные отсутствуют
1834	78.1.27	78.1.28	241°39.0`	13.5	данные отсутствуют	данные отсутствуют	данные отсутствуют
1835	78.1.28	78.1.29	327°33.7`	253.86	данные отсутствуют	данные отсутствуют	данные отсутствуют
1836	78.1.28	78.1.28			данные отсутствуют	47:26:0000000:40250(1)	данные отсутствуют
1837	78.1.29	78.1.30	58°45.9`	16.64	данные отсутствуют	данные отсутствуют	данные отсутствуют
1838	78.1.29	78.1.29			данные отсутствуют	47:26:0206006:546	данные отсутствуют
1839	78.1.30	78.1.31	329°39.7`	33.44	данные отсутствуют	данные отсутствуют	данные отсутствуют
1840	78.1.31	78.1.32	238°46.6`	17.73	данные отсутствуют	данные отсутствуют	данные отсутствуют
1841	78.1.32	78.1.33	327°47.6`	420.42	данные отсутствуют	данные отсутствуют	данные отсутствуют
1842	78.1.33	78.1.34	325°58.7`	300.16	данные отсутствуют	данные отсутствуют	данные отсутствуют
1843	78.1.34	78.1.35	326°2.7`	555.55	данные отсутствуют	данные отсутствуют	данные отсутствуют
1844	78.1.35	78.1.1	48°58.6`	61.08	данные отсутствуют	47:26:0220001:4	данные отсутствуют
1845	78.1.35	78.1.35			данные отсутствуют	47:26:0220001:125	адрес отсутствует
1846	79.1.1	79.1.2	237°56.7`	33.05	данные отсутствуют	данные отсутствуют	данные отсутствуют
1847	79.1.2	79.1.3	327°57.6`	28.41	данные отсутствуют	47:26:0000000:39246(1)	данные отсутствуют



ДОКУМЕНТ ПОДПИСАН
ЭЛЕКТРОННОЙ ПОДПИСЬЮ

Сертификат: 3094B7974B3CA8E1F07A347CFAD6FA78

Владелец: ФЕДЕРАЛЬНАЯ СЛУЖБА ГОСУДАРСТВЕННОЙ

РЕГИСТРАЦИИ, КАДАСТРА И КАРТОГРАФИИ

Действителен: с 17.05.2022 по 10.08.2023

полное наименование должности

инициалы, фамилия

Земельный участок

вид объекта недвижимости

Лист № 66 раздела 3.1

Всего листов раздела 3.1: 68

Всего разделов: 8

Всего листов выписки: 270

23.05.2023г. № КУВИ-001/2023-118914672

Кадастровый номер:

47:26:0000000:1(Единое землепользование)

1	2	3	4	5	6	7	8
1848	79.1.3	79.1.4	328°4.3'	750.11	данные отсутствуют	47:26:0000000:39246(1)	данные отсутствуют
1849	79.1.4	79.1.5	327°50.4'	200.04	данные отсутствуют	47:26:0000000:39246(1)	данные отсутствуют
1850	79.1.5	79.1.6	326°7.6'	200.26	данные отсутствуют	47:26:0000000:39246(1)	данные отсутствуют
1851	79.1.6	79.1.7	327°50.5'	700.15	данные отсутствуют	47:26:0000000:39246(1)	данные отсутствуют
1852	79.1.7	79.1.8	328°2.0'	300.05	данные отсутствуют	47:26:0000000:39246(1)	данные отсутствуют
1853	79.1.8	79.1.9	328°25.1'	300.01	данные отсутствуют	47:26:0000000:39246(1)	данные отсутствуют
1854	79.1.9	79.1.10	239°2.7'	34	данные отсутствуют	47:26:0000000:39246(1)	данные отсутствуют
1855	79.1.10	79.1.11	327°51.8'	120.03	данные отсутствуют	47:26:0000000:39246(1)	данные отсутствуют
1856	79.1.11	79.1.12	59°2.7'	34	данные отсутствуют	47:26:0000000:39246(1)	данные отсутствуют
1857	79.1.12	79.1.13	328°30.7'	280.01	данные отсутствуют	47:26:0000000:39246(1)	данные отсутствуют
1858	79.1.13	79.1.14	326°21.0'	300.33	данные отсутствуют	данные отсутствуют	данные отсутствуют
1859	79.1.14	79.1.15	328°10.1'	617.46	данные отсутствуют	данные отсутствуют	данные отсутствуют
1860	79.1.14	79.1.14			данные отсутствуют	47:26:0136001:34	данные отсутствуют
1861	79.1.15	79.1.16	57°53.3'	33.51	данные отсутствуют	47:26:0611001:2	данные отсутствуют
1862	79.1.16	79.1.17	57°52.6'	70	данные отсутствуют	47:26:0818001:3	данные отсутствуют
1863	79.1.17	79.1.18	148°21.9'	419.48	данные отсутствуют	данные отсутствуют	данные отсутствуют
1864	79.1.18	79.1.19	147°32.5'	500.21	данные отсутствуют	данные отсутствуют	данные отсутствуют
1865	79.1.18	79.1.18			данные отсутствуют	47:26:0000000:39246(50)	данные отсутствуют
1866	79.1.19	79.1.20	147°32.3'	500.17	данные отсутствуют	47:26:0000000:39246(2)	данные отсутствуют
1867	79.1.20	79.1.21	146°41.8'	500.42	данные отсутствуют	47:26:0000000:39246(2)	данные отсутствуют
1868	79.1.21	79.1.22	147°11.2'	700.37	данные отсутствуют	47:26:0000000:39246(2)	данные отсутствуют
1869	79.1.22	79.1.23	148°33.4'	300.01	данные отсутствуют	47:26:0000000:39246(2)	данные отсутствуют
1870	79.1.23	79.1.24	147°52.6'	2097.53	данные отсутствуют	47:26:0000000:39246(2)	данные отсутствуют
1871	79.1.24	79.1.25	148°42.1'	200.02	данные отсутствуют	47:26:0000000:39246(2)	данные отсутствуют
1872	79.1.25	79.1.26	147°59.0'	700.01	данные отсутствуют	47:26:0000000:39246(2)	данные отсутствуют
1873	79.1.26	79.1.27	147°50.5'	700	данные отсутствуют	данные отсутствуют	данные отсутствуют
1874	79.1.27	79.1.28	57°54.6'	15	данные отсутствуют	данные отсутствуют	данные отсутствуют
1875	79.1.28	79.1.29	147°52.0'	500	данные отсутствуют	данные отсутствуют	данные отсутствуют
1876	79.1.29	79.1.30	147°52.2'	47.87	данные отсутствуют	данные отсутствуют	данные отсутствуют



ДОКУМЕНТ ПОДПИСАН
ЭЛЕКТРОННОЙ ПОДПИСЬЮ

Сертификат: 3094B7974B3CA8E1F07A347CFAD6FA78

Владелец: ФЕДЕРАЛЬНАЯ СЛУЖБА ГОСУДАРСТВЕННОЙ

РЕГИСТРАЦИИ, КАДАСТРА И КАРТОГРАФИИ

Действителен: с 17.05.2022 по 10.08.2023

полное наименование должности

инициалы, фамилия

Земельный участок

вид объекта недвижимости

Лист № 67 раздела 3.1

Всего листов раздела 3.1: 68

Всего разделов: 8

Всего листов выписки: 270

23.05.2023г. № КУВИ-001/2023-118914672

Кадастровый номер:

47:26:000000:1(Единое землепользование)

1	2	3	4	5	6	7	8
1877	79.1.30	79.1.31	256°1.0'	100.02	данные отсутствуют	данные отсутствуют	данные отсутствуют
1878	79.1.30	79.1.30			данные отсутствуют	47:26:0602001:1	данные отсутствуют
1879	79.1.31	79.1.32	328°1.4'	18.54	данные отсутствуют	47:26:0601002:2	данные отсутствуют
1880	79.1.31	79.1.31			данные отсутствуют	47:26:0601002:3	данные отсутствуют
1881	79.1.32	79.1.33	327°49.0'	100.09	данные отсутствуют	47:26:0601002:2	данные отсутствуют
1882	79.1.33	79.1.34	327°51.0'	99.86	данные отсутствуют	данные отсутствуют	данные отсутствуют
1883	79.1.34	79.1.35	327°46.0'	100.03	данные отсутствуют	данные отсутствуют	данные отсутствуют
1884	79.1.35	79.1.36	327°56.1'	100.04	данные отсутствуют	данные отсутствуют	данные отсутствуют
1885	79.1.36	79.1.37	327°51.0'	99.71	данные отсутствуют	данные отсутствуют	данные отсутствуют
1886	79.1.37	79.1.38	327°47.1'	100.21	данные отсутствуют	данные отсутствуют	данные отсутствуют
1887	79.1.38	79.1.39	327°53.6'	99.91	данные отсутствуют	данные отсутствуют	данные отсутствуют
1888	79.1.39	79.1.40	327°51.2'	100.12	данные отсутствуют	данные отсутствуют	данные отсутствуют
1889	79.1.40	79.1.41	327°44.3'	99.76	данные отсутствуют	данные отсутствуют	данные отсутствуют
1890	79.1.41	79.1.42	328°2.5'	100.02	данные отсутствуют	данные отсутствуют	данные отсутствуют
1891	79.1.42	79.1.43	327°50.6'	100.16	данные отсутствуют	данные отсутствуют	данные отсутствуют
1892	79.1.43	79.1.44	327°50.4'	99.82	данные отсутствуют	данные отсутствуют	данные отсутствуют
1893	79.1.44	79.1.45	327°50.9'	99.97	данные отсутствуют	данные отсутствуют	данные отсутствуют
1894	79.1.45	79.1.46	327°50.3'	99.96	данные отсутствуют	данные отсутствуют	данные отсутствуют
1895	79.1.46	79.1.47	327°50.9'	100.04	данные отсутствуют	данные отсутствуют	данные отсутствуют
1896	79.1.47	79.1.48	327°46.7'	99.94	данные отсутствуют	данные отсутствуют	данные отсутствуют
1897	79.1.48	79.1.49	327°46.2'	99.9	данные отсутствуют	данные отсутствуют	данные отсутствуют
1898	79.1.49	79.1.50	327°49.1'	100.13	данные отсутствуют	данные отсутствуют	данные отсутствуют
1899	79.1.50	79.1.51	327°50.4'	99.82	данные отсутствуют	данные отсутствуют	данные отсутствуют
1900	79.1.51	79.1.52	327°50.5'	99.97	данные отсутствуют	данные отсутствуют	данные отсутствуют
1901	79.1.52	79.1.53	327°50.6'	100.01	данные отсутствуют	данные отсутствуют	данные отсутствуют
1902	79.1.53	79.1.54	327°50.2'	100	данные отсутствуют	данные отсутствуют	данные отсутствуют
1903	79.1.54	79.1.55	327°50.6'	99.88	данные отсутствуют	данные отсутствуют	данные отсутствуют
1904	79.1.55	79.1.56	327°50.5'	99.99	данные отсутствуют	данные отсутствуют	данные отсутствуют
1905	79.1.56	79.1.57	327°50.6'	99.95	данные отсутствуют	данные отсутствуют	данные отсутствуют



ДОКУМЕНТ ПОДПИСАН
ЭЛЕКТРОННОЙ ПОДПИСЬЮ

Сертификат: 3094B7974B3CA8E1F07A347CFAD6FA78

Владелец: ФЕДЕРАЛЬНАЯ СЛУЖБА ГОСУДАРСТВЕННОЙ

РЕГИСТРАЦИИ, КАДАСТРА И КАРТОГРАФИИ

Действителен: с 17.05.2022 по 10.08.2023

полное наименование должности

инициалы, фамилия

Земельный участок

вид объекта недвижимости

Лист № 68 раздела 3.1

Всего листов раздела 3.1: 68

Всего разделов: 8

Всего листов выписки: 270

23.05.2023г. № КУВИ-001/2023-118914672

Кадастровый номер:

47:26:0000000:1(Единое землепользование)

1	2	3	4	5	6	7	8
1906	79.1.57	79.1.58	327°50.6`	100.07	данные отсутствуют	данные отсутствуют	данные отсутствуют
1907	79.1.58	79.1.59	327°50.5`	99.97	данные отсутствуют	данные отсутствуют	данные отсутствуют
1908	79.1.59	79.1.60	327°50.5`	100.12	данные отсутствуют	данные отсутствуют	данные отсутствуют
1909	79.1.60	79.1.61	327°50.5`	99.78	данные отсутствуют	данные отсутствуют	данные отсутствуют
1910	79.1.61	79.1.62	327°50.4`	100	данные отсутствуют	данные отсутствуют	данные отсутствуют
1911	79.1.62	79.1.63	327°50.6`	99.95	данные отсутствуют	данные отсутствуют	данные отсутствуют
1912	79.1.63	79.1.64	327°50.5`	100.08	данные отсутствуют	данные отсутствуют	данные отсутствуют
1913	79.1.64	79.1.65	327°50.6`	99.86	данные отсутствуют	данные отсутствуют	данные отсутствуют
1914	79.1.65	79.1.1	327°50.2`	20.4	данные отсутствуют	данные отсутствуют	данные отсутствуют



ДОКУМЕНТ ПОДПИСАН
ЭЛЕКТРОННОЙ ПОДПИСЬЮ

Сертификат: 3094В7974ВЗСА8Е1F07А347CFAD6FA78

Владелец: ФЕДЕРАЛЬНАЯ СЛУЖБА ГОСУДАРСТВЕННОЙ

РЕГИСТРАЦИИ, КАДАСТРА И КАРТОГРАФИИ

Действителен: с 17.05.2022 по 10.08.2023

ПОЛНОЕ НАИМЕНОВАНИЕ ДОЛЖНОСТИ

инициалы, фамилия

Выписка из Единого государственного реестра недвижимости об объекте недвижимости

Описание местоположения земельного участка

Земельный участок			
вид объекта недвижимости			
Лист № 1 раздела 3.2	Всего листов раздела 3.2: 65	Всего разделов: 8	Всего листов выписки: 270
23.05.2023г. № КУВИ-001/2023-118914672			
Кадастровый номер:		47:26:0000000:1(Единое землепользование)	

Сведения о характерных точках границы земельного участка				
Система координат МСК 47 зона 2				
Номер точки	Координаты, м		Описание закрепления на местности	Средняя квадратичная погрешность определения координат характерных точек границ земельного участка, м
	X	Y		
1	2	3	4	5
1	397666.67	2242283.14	-	0.1
2	397649.13	2242255.13	-	0.1
3	397673.21	2242240.06	-	0.1
4	398309.83	2241843.35	-	0.1
5	398479.18	2241736.87	-	0.1
6	398645.45	2241625.25	-	0.1
7	399238.18	2241252.59	-	0.1
8	399492.73	2241093.74	-	0.1
9	399748.31	2240936.62	-	0.1
10	399730.82	2240907.46	-	0.1
11	399832.46	2240843.61	-	0.1
12	399849.95	2240872.77	-	0.1
13	400088.73	2240726.51	-	0.1
14	400338.74	2240560.09	-	0.1
15	400863.33	2240234.42	-	0.1
16	400881.14	2240262.8	-	0.1
17	400918.36	2240322.08	-	0.1
18	400561.21	2240542.1	-	0.1
19	400139.14	2240810.56	-	0.1
20	399717.12	2241079.02	-	0.1
21	399298.88	2241353.78	-	0.1
22	398710.26	2241733.31	-	0.1



ДОКУМЕНТ ПОДПИСАН
ЭЛЕКТРОННОЙ ПОДПИСЬЮ

Сертификат: 3094В7974В3СА8Е1F07А347СFAD6FA78

Владелец: ФЕДЕРАЛЬНАЯ СЛУЖБА ГОСУДАРСТВЕННОЙ
РЕГИСТРАЦИИ, КАДАСТРА И КАРТОГРАФИИ
Действителен: с 17.05.2022 по 10.08.2023

полное наименование должности

инициалы, фамилия

Земельный участок

вид объекта недвижимости

Лист № 2 раздела 3.2

Всего листов раздела 3.2: 65

Всего разделов: 8

Всего листов выписки: 270

23.05.2023г. № КУВИ-001/2023-118914672

Кадастровый номер:

47:26:0000000:1(Единое землепользование)

1	2	3	4	5
23	398454.3	2241889.81	-	0.1
24	396677.91	2243005.19	-	0.1
25	396507	2243109.1	-	0.1
26	395913.47	2243480.22	-	0.1
27	395320.87	2243852.81	-	0.1
28	395328.84	2243865.52	-	0.1
29	394905.43	2244131.46	-	0.1
30	394864.89	2244156.92	-	0.1
31	394840.72	2244059.86	-	0.1
32	394856.45	2244050.04	-	0.1
33	394941.16	2243996.73	-	0.1
34	395025.71	2243943.59	-	0.1
35	395110.32	2243890.24	-	0.1
36	395195.1	2243837.13	-	0.1
37	395279.52	2243784.07	-	0.1
38	395364.3	2243730.65	-	0.1
39	395448.93	2243677.55	-	0.1
40	395533.7	2243624.28	-	0.1
41	395618.06	2243571.03	-	0.1
42	395702.92	2243518.09	-	0.1
43	395787.72	2243464.78	-	0.1
44	395872.22	2243411.65	-	0.1
45	395956.86	2243358.45	-	0.1
46	396041.48	2243305.24	-	0.1
47	396126.18	2243252	-	0.1
48	396210.73	2243198.71	-	0.1
49	396295.24	2243145.43	-	0.1
50	396379.99	2243092.1	-	0.1
51	396464.49	2243038.97	-	0.1



ДОКУМЕНТ ПОДПИСАН
ЭЛЕКТРОННОЙ ПОДПИСЬЮ

Сертификат: 3094В7974ВЗСА8Е1F07А347CFAD6FA78

Владелец: ФЕДЕРАЛЬНАЯ СЛУЖБА ГОСУДАРСТВЕННОЙ

РЕГИСТРАЦИИ, КАДАСТРА И КАРТОГРАФИИ

Действителен: с 17.05.2022 по 10.08.2023

полное наименование должности

инициалы, фамилия

Земельный участок

вид объекта недвижимости

Лист № 3 раздела 3.2

Всего листов раздела 3.2: 65

Всего разделов: 8

Всего листов выписки: 270

23.05.2023г. № КУВИ-001/2023-118914672

Кадастровый номер:

47:26:0000000:1(Единое землепользование)

1	2	3	4	5
52	396549.12	2242985.76	-	0.1
53	396633.79	2242932.53	-	0.1
54	396718.44	2242879.3	-	0.1
55	396803	2242826.14	-	0.1
56	396887.65	2242772.92	-	0.1
57	396972.27	2242719.72	-	0.1
58	397056.99	2242666.46	-	0.1
59	397141.62	2242613.25	-	0.1
60	397226.38	2242559.96	-	0.1
61	397310.85	2242506.85	-	0.1
62	397395.51	2242453.62	-	0.1
63	397480.13	2242400.42	-	0.1
64	397564.86	2242347.15	-	0.1
65	397649.4	2242294	-	0.1
66	397666.67	2242283.14	-	0.1
1	408964.5	2235182.28	-	-
2	408910.08	2235216.47	-	-
3	408852.65	2235252.62	-	-
4	408840.79	2235259.37	-	-
5	408824.85	2235269.37	-	-
6	408740.06	2235322.58	-	-
7	408655.33	2235375.75	-	-
8	408570.61	2235428.92	-	-
9	408485.91	2235482.08	-	-
10	408401.2	2235535.24	-	-
11	408316.43	2235588.45	-	-
12	408231.95	2235641.46	-	-
13	408146.98	2235694.8	-	-
14	408062.5	2235747.81	-	-



ДОКУМЕНТ ПОДПИСАН
ЭЛЕКТРОННОЙ ПОДПИСЬЮ

Сертификат: 3094В7974В3СА8Е1F07А347СFAD6FА78

Владелец: ФЕДЕРАЛЬНАЯ СЛУЖБА ГОСУДАРСТВЕННОЙ

РЕГИСТРАЦИИ, КАДАСТРА И КАРТОГРАФИИ

Действителен: с 17.05.2022 по 10.08.2023

полное наименование должности

инициалы, фамилия

Земельный участок

вид объекта недвижимости

Лист № 4 раздела 3.2

Всего листов раздела 3.2: 65

Всего разделов: 8

Всего листов выписки: 270

23.05.2023г. № КУВИ-001/2023-118914672

Кадастровый номер:

47:26:0000000:1(Единое землепользование)

1	2	3	4	5
15	407977.66	2235801.06	-	-
16	407892.97	2235854.21	-	-
17	407808.3	2235907.35	-	-
18	407723.7	2235960.44	-	-
19	407638.88	2236013.67	-	-
20	407554.19	2236066.82	-	-
21	407517.03	2236090.14	-	-
22	407510.38	2236073.48	-	-
23	407517.12	2236069.14	-	-
24	407521.65	2236053.1	-	-
25	407608.68	2235997.5	-	-
26	407615.09	2236009.37	-	-
27	407622.94	2236004.38	-	-
28	407616.53	2235992.5	-	-
29	407830.78	2235856.33	-	-
30	407839.41	2235870.56	-	-
31	407868.27	2235853.67	-	-
32	407859.08	2235838.51	-	-
33	408214.81	2235614.44	-	-
34	408463.59	2235446.5	-	-
35	408924.41	2235136.2	-	-
36	408964.5	2235182.28	-	-
1	407308.46	2236203.32	-	-
2	407510.38	2236073.48	-	-
3	407517.03	2236090.14	-	-
4	407469.56	2236119.94	-	-
5	407384.86	2236173.09	-	-
6	407316.48	2236216	-	-
7	407308.46	2236203.32	-	-



ДОКУМЕНТ ПОДПИСАН
ЭЛЕКТРОННОЙ ПОДПИСЬЮ

Сертификат: 3094В7974ВЗСА8Е1F07А347СFAD6FA78

Владелец: ФЕДЕРАЛЬНАЯ СЛУЖБА ГОСУДАРСТВЕННОЙ

РЕГИСТРАЦИИ, КАДАСТРА И КАРТОГРАФИИ

Действителен: с 17.05.2022 по 10.08.2023

полное наименование должности

инициалы, фамилия

Земельный участок

вид объекта недвижимости

Лист № 5 раздела 3.2

Всего листов раздела 3.2: 65

Всего разделов: 8

Всего листов выписки: 270

23.05.2023г. № КУВИ-001/2023-118914672

Кадастровый номер:

47:26:0000000:1(Единое землепользование)

1	2	3	4	5
1	408964.5	2235182.28	-	-
2	408910.08	2235216.47	-	-
3	408852.65	2235252.62	-	-
4	408840.79	2235259.37	-	-
5	408824.85	2235269.37	-	-
6	408740.06	2235322.58	-	-
7	408655.33	2235375.75	-	-
8	408570.61	2235428.92	-	-
9	408485.91	2235482.08	-	-
10	408401.2	2235535.24	-	-
11	408316.43	2235588.45	-	-
12	408231.95	2235641.46	-	-
13	408146.98	2235694.8	-	-
14	408062.5	2235747.81	-	-
15	407977.66	2235801.06	-	-
16	407892.97	2235854.21	-	-
17	407808.3	2235907.35	-	-
18	407723.7	2235960.44	-	-
19	407638.88	2236013.67	-	-
20	407554.19	2236066.82	-	-
21	407517.03	2236090.14	-	-
22	407520.45	2236102.59	-	-
23	407549.06	2236145.18	-	-
24	407559.75	2236137.78	-	-
25	407562.04	2236141.64	-	-
26	407639.66	2236089.92	-	-
27	407887.38	2235920.29	-	-
28	407987.2	2235860.51	-	-
29	408135.23	2235807.24	-	-



ДОКУМЕНТ ПОДПИСАН
ЭЛЕКТРОННОЙ ПОДПИСЬЮ

Сертификат: 3094В7974ВЗСА8Е1F07А347СFAD6FА78

Владелец: ФЕДЕРАЛЬНАЯ СЛУЖБА ГОСУДАРСТВЕННОЙ

РЕГИСТРАЦИИ, КАДАСТРА И КАРТОГРАФИИ

Действителен: с 17.05.2022 по 10.08.2023

полное наименование должности

инициалы, фамилия

Земельный участок

вид объекта недвижимости

Лист № 6 раздела 3.2

Всего листов раздела 3.2: 65

Всего разделов: 8

Всего листов выписки: 270

23.05.2023г. № КУВИ-001/2023-118914672

Кадастровый номер:

47:26:0000000:1(Единое землепользование)

1	2	3	4	5
30	408206.77	2235789.5	-	-
31	408373.15	2235770.78	-	-
32	408422.28	2235769.01	-	-
33	408509.61	2235770.53	-	-
34	408613.48	2235777.45	-	-
35	408717.22	2235780.86	-	-
36	408845.49	2235771.92	-	-
37	408880.76	2235765.69	-	-
38	408875.59	2235731.93	-	-
39	408887.22	2235730.14	-	-
40	408891.88	2235729.43	-	-
41	408894.4	2235728.95	-	-
42	408898.12	2235728.19	-	-
43	408901.95	2235727.41	-	-
44	408908.06	2235726.17	-	-
45	408925.38	2235722.66	-	-
46	408935.28	2235720.65	-	-
47	408938.3	2235719.91	-	-
48	408945.24	2235718.23	-	-
49	408955.54	2235715.72	-	-
50	408977.84	2235710.29	-	-
51	408983.45	2235708.93	-	-
52	408984	2235708.8	-	-
53	408987.07	2235707.91	-	-
54	408995.22	2235705.55	-	-
55	409007.84	2235701.9	-	-
56	409015.99	2235699.37	-	-
57	409024.61	2235696.67	-	-
58	409030.49	2235694.83	-	-



ДОКУМЕНТ ПОДПИСАН
ЭЛЕКТРОННОЙ ПОДПИСЬЮ

Сертификат: 3094В7974ВЗСА8Е1F07А347CFAD6FA78

Владелец: ФЕДЕРАЛЬНАЯ СЛУЖБА ГОСУДАРСТВЕННОЙ

РЕГИСТРАЦИИ, КАДАСТРА И КАРТОГРАФИИ

Действителен: с 17.05.2022 по 10.08.2023

полное наименование должности

инициалы, фамилия

Земельный участок

вид объекта недвижимости

Лист № 7 раздела 3.2

Всего листов раздела 3.2: 65

Всего разделов: 8

Всего листов выписки: 270

23.05.2023г. № КУВИ-001/2023-118914672

Кадастровый номер:

47:26:0000000:1(Единое землепользование)

1	2	3	4	5
59	409037.93	2235692.5	-	-
60	409043.52	2235690.74	-	-
61	409049.22	2235688.8	-	-
62	409053.13	2235687.41	-	-
63	409057.99	2235685.69	-	-
64	409068.76	2235681.86	-	-
65	409074.87	2235679.69	-	-
66	409081.69	2235677.26	-	-
67	409069.98	2235644.3	-	-
68	408927.66	2235686.5	-	-
69	408865.8	2235696.86	-	-
70	408834.31	2235702.24	-	-
71	408716.06	2235710.87	-	-
72	408618.1	2235707.6	-	-
73	408512.9	2235700.61	-	-
74	408420.56	2235699.03	-	-
75	408330.94	2235705.18	-	-
76	408170.04	2235731.09	-	-
77	408296.56	2235650.51	-	-
78	408798.5	2235333.59	-	-
79	408867.37	2235298.9	-	-
80	408977.36	2235229.69	-	-
81	408971.47	2235220.4	-	-
82	408988.39	2235209.74	-	-
83	408964.5	2235182.28	-	-
1	407517.03	2236090.14	-	-
2	407469.56	2236119.94	-	-
3	407384.86	2236173.09	-	-
4	407300.08	2236226.3	-	-



ДОКУМЕНТ ПОДПИСАН
ЭЛЕКТРОННОЙ ПОДПИСЬЮ

Сертификат: 3094В7974В3СА8Е1F07А347CFAD6FA78

Владелец: ФЕДЕРАЛЬНАЯ СЛУЖБА ГОСУДАРСТВЕННОЙ

РЕГИСТРАЦИИ, КАДАСТРА И КАРТОГРАФИИ

Действителен: с 17.05.2022 по 10.08.2023

полное наименование должности

инициалы, фамилия

Земельный участок

вид объекта недвижимости

Лист № 8 раздела 3.2

Всего листов раздела 3.2: 65

Всего разделов: 8

Всего листов выписки: 270

23.05.2023г. № КУВИ-001/2023-118914672

Кадастровый номер:

47:26:0000000:1(Единое землепользование)

1	2	3	4	5
5	407215.41	2236279.44	-	-
6	407130.69	2236332.6	-	-
7	407084.27	2236361.74	-	-
8	407046.05	2236385.72	-	-
9	407039.7	2236389.71	-	-
10	407008.77	2236409.12	-	-
11	406961.22	2236438.97	-	-
12	406871.38	2236495.34	-	-
13	406851.86	2236507.6	-	-
14	406910.87	2236607.35	-	-
15	406939.45	2236591.94	-	-
16	407053.82	2236529.61	-	-
17	407075.41	2236514.71	-	-
18	407069.34	2236506.19	-	-
19	407100.75	2236484.52	-	-
20	407107.08	2236492.86	-	-
21	407128.27	2236478.24	-	-
22	407153.43	2236513.19	-	-
23	407152.42	2236516.55	-	-
24	407169.4	2236539.64	-	-
25	407176.23	2236534.74	-	-
26	407203.78	2236571.81	-	-
27	407268.63	2236525.76	-	-
28	407257.33	2236508.63	-	-
29	407279.58	2236484.74	-	-
30	407316.56	2236430.83	-	-
31	407367.65	2236296.05	-	-
32	407383.48	2236264.87	-	-
33	407530.28	2236163.26	-	-



ДОКУМЕНТ ПОДПИСАН
ЭЛЕКТРОННОЙ ПОДПИСЬЮ

Сертификат: 3094В7974ВЗСА8Е1F07А347CFAD6FA78

Владелец: ФЕДЕРАЛЬНАЯ СЛУЖБА ГОСУДАРСТВЕННОЙ

РЕГИСТРАЦИИ, КАДАСТРА И КАРТОГРАФИИ

Действителен: с 17.05.2022 по 10.08.2023

полное наименование должности

инициалы, фамилия

Земельный участок

вид объекта недвижимости

Лист № 9 раздела 3.2

Всего листов раздела 3.2: 65

Всего разделов: 8

Всего листов выписки: 270

23.05.2023г. № КУВИ-001/2023-118914672

Кадастровый номер:

47:26:0000000:1(Единое землепользование)

1	2	3	4	5
34	407527.93	2236159.81	-	-
35	407549.06	2236145.18	-	-
36	407520.45	2236102.59	-	-
37	407517.03	2236090.14	-	-
1	407308.46	2236203.32	-	-
2	407316.48	2236216	-	-
3	407300.08	2236226.3	-	-
4	407215.41	2236279.44	-	-
5	407130.69	2236332.6	-	-
6	407046.05	2236385.72	-	-
7	406961.22	2236438.97	-	-
8	406871.38	2236495.34	-	-
9	406851.86	2236507.6	-	-
10	406835.06	2236479.19	-	-
11	406859.06	2236464.12	-	-
12	407044.28	2236348.52	-	-
13	407065.54	2236357.11	-	-
14	407303.41	2236206.56	-	-
15	407308.46	2236203.32	-	-
1	408880.76	2235765.69	-	-
2	408942.89	2235754.8	-	-
3	409094.79	2235709.74	-	-
4	409182.83	2235672.19	-	-
5	409259.5	2235631.34	-	-
6	409337.04	2235581.91	-	-
7	409384.18	2235546.8	-	-
8	409475.1	2235469.7	-	-
9	409598.64	2235358.98	-	-
10	409644.21	2235318.16	-	-



ДОКУМЕНТ ПОДПИСАН
ЭЛЕКТРОННОЙ ПОДПИСЬЮ

Сертификат: 3094В7974ВЗСА8Е1F07А347СFAD6FA78

Владелец: ФЕДЕРАЛЬНАЯ СЛУЖБА ГОСУДАРСТВЕННОЙ

РЕГИСТРАЦИИ, КАДАСТРА И КАРТОГРАФИИ

Действителен: с 17.05.2022 по 10.08.2023

полное наименование должности

инициалы, фамилия

Земельный участок

вид объекта недвижимости

Лист № 10 раздела 3.2

Всего листов раздела 3.2: 65

Всего разделов: 8

Всего листов выписки: 270

23.05.2023г. № КУВИ-001/2023-118914672

Кадастровый номер:

47:26:0000000:1(Единое землепользование)

1	2	3	4	5
11	410047.24	2234956.94	-	-
12	411027.56	2234076.18	-	-
13	411179.97	2233943.19	-	-
14	411256.94	2233877.89	-	-
15	411418.45	2233759.26	-	-
16	411581.55	2233643.13	-	-
17	412000.19	2233369.99	-	-
18	412173.7	2233260	-	-
19	412125.53	2233184.02	-	-
20	412120.88	2233186.96	-	-
21	412074.08	2233216.63	-	-
22	412036.26	2233240.61	-	-
23	412001.96	2233262.35	-	-
24	411952.12	2233293.95	-	-
25	411867.6	2233347.44	-	-
26	411783.1	2233400.91	-	-
27	411698.38	2233454.53	-	-
28	411613.98	2233507.9	-	-
29	411529.68	2233561.2	-	-
30	411445.15	2233614.64	-	-
31	411360.68	2233668.05	-	-
32	411276.16	2233721.47	-	-
33	411191.65	2233774.88	-	-
34	411106.96	2233828.41	-	-
35	411022.54	2233881.69	-	-
36	410938.09	2233934.98	-	-
37	410853.51	2233988.36	-	-
38	410768.92	2234041.85	-	-
39	410684.42	2234095.28	-	-



ДОКУМЕНТ ПОДПИСАН
ЭЛЕКТРОННОЙ ПОДПИСЬЮ

Сертификат: 3094В7974ВЗСА8Е1F07А347СFAD6FА78

Владелец: ФЕДЕРАЛЬНАЯ СЛУЖБА ГОСУДАРСТВЕННОЙ

РЕГИСТРАЦИИ, КАДАСТРА И КАРТОГРАФИИ

Действителен: с 17.05.2022 по 10.08.2023

полное наименование должности

инициалы, фамилия

Земельный участок

вид объекта недвижимости

Лист № 11 раздела 3.2

Всего листов раздела 3.2: 65

Всего разделов: 8

Всего листов выписки: 270

23.05.2023г. № КУВИ-001/2023-118914672

Кадастровый номер:

47:26:0000000:1(Единое землепользование)

1	2	3	4	5
40	410600.14	2234148.59	-	-
41	410515.61	2234202.05	-	-
42	410431.07	2234255.51	-	-
43	410346.42	2234309.04	-	-
44	410261.9	2234362.49	-	-
45	410177.56	2234415.89	-	-
46	410093.12	2234469.34	-	-
47	410008.67	2234522.79	-	-
48	409924.17	2234576.26	-	-
49	409839.66	2234629.75	-	-
50	409755.26	2234683.16	-	-
51	409670.64	2234736.54	-	-
52	409586.08	2234789.9	-	-
53	409501.58	2234843.26	-	-
54	409417.12	2234896.6	-	-
55	409332.46	2234950.06	-	-
56	409247.88	2235003.46	-	-
57	409163.49	2235056.75	-	-
58	408994.39	2235163.44	-	-
59	408964.5	2235182.28	-	-
60	408988.39	2235209.74	-	-
61	409013.77	2235193.76	-	-
62	409309.64	2235007.02	-	-
63	409313.39	2235012.93	-	-
64	410073.96	2234532.34	-	-
65	410076.1	2234535.72	-	-
66	410498.48	2234268.47	-	-
67	410496.34	2234265.1	-	-
68	410834.29	2234051.36	-	-



ДОКУМЕНТ ПОДПИСАН
ЭЛЕКТРОННОЙ ПОДПИСЬЮ

Сертификат: 3094В7974ВЗСА8Е1F07А347CFAD6FA78

Владелец: ФЕДЕРАЛЬНАЯ СЛУЖБА ГОСУДАРСТВЕННОЙ

РЕГИСТРАЦИИ, КАДАСТРА И КАРТОГРАФИИ

Действителен: с 17.05.2022 по 10.08.2023

полное наименование должности

инициалы, фамилия

Земельный участок

вид объекта недвижимости

Лист № 12 раздела 3.2

Всего листов раздела 3.2: 65

Всего разделов: 8

Всего листов выписки: 270

23.05.2023г. № КУВИ-001/2023-118914672

Кадастровый номер:

47:26:0000000:1(Единое землепользование)

1	2	3	4	5
69	410830.54	2234045.46	-	-
70	411210.9	2233805.28	-	-
71	410989.53	2234016.19	-	-
72	410009.24	2234897	-	-
73	409428.62	2235417.39	-	-
74	409341.02	2235491.72	-	-
75	409297.78	2235523.95	-	-
76	409223.81	2235571.11	-	-
77	409153.71	2235608.56	-	-
78	409069.98	2235644.3	-	-
79	409081.69	2235677.26	-	-
80	409076.73	2235679.03	-	-
81	409067.07	2235682.46	-	-
82	409057.21	2235685.96	-	-
83	409052.56	2235687.61	-	-
84	409048.66	2235689	-	-
85	409046.03	2235689.94	-	-
86	409041.14	2235691.49	-	-
87	409033.58	2235693.86	-	-
88	409029.96	2235695	-	-
89	409015.86	2235699.42	-	-
90	409007.84	2235701.9	-	-
91	408995.22	2235705.55	-	-
92	408987.07	2235707.91	-	-
93	408983.45	2235708.93	-	-
94	408977.84	2235710.29	-	-
95	408971.14	2235711.92	-	-
96	408955.54	2235715.72	-	-
97	408945.24	2235718.23	-	-



ДОКУМЕНТ ПОДПИСАН
ЭЛЕКТРОННОЙ ПОДПИСЬЮ

Сертификат: 3094В7974ВЗСА8Е1F07А347CFAD6FA78

Владелец: ФЕДЕРАЛЬНАЯ СЛУЖБА ГОСУДАРСТВЕННОЙ

РЕГИСТРАЦИИ, КАДАСТРА И КАРТОГРАФИИ

Действителен: с 17.05.2022 по 10.08.2023

полное наименование должности

инициалы, фамилия

Земельный участок

вид объекта недвижимости

Лист № 13 раздела 3.2

Всего листов раздела 3.2: 65

Всего разделов: 8

Всего листов выписки: 270

23.05.2023г. № КУВИ-001/2023-118914672

Кадастровый номер:

47:26:0000000:1(Единое землепользование)

1	2	3	4	5
98	408938.3	2235719.91	-	-
99	408935.28	2235720.65	-	-
100	408931.54	2235721.41	-	-
101	408925.38	2235722.66	-	-
102	408917.01	2235724.36	-	-
103	408908.06	2235726.17	-	-
104	408901.95	2235727.41	-	-
105	408898.12	2235728.19	-	-
106	408894.4	2235728.95	-	-
107	408891.88	2235729.43	-	-
108	408887.22	2235730.14	-	-
109	408886.56	2235730.25	-	-
110	408884.83	2235730.51	-	-
111	408880.2	2235731.22	-	-
112	408875.59	2235731.93	-	-
113	408880.76	2235765.69	-	-
1	408964.5	2235182.28	-	-
2	408924.41	2235136.2	-	-
3	409824	2234509	-	-
4	412102.76	2233148.09	-	-
5	412125.53	2233184.02	-	-
6	412122.84	2233185.72	-	-
7	412114.02	2233191.31	-	-
8	412105.92	2233196.45	-	-
9	412037.38	2233239.9	-	-
10	412001.96	2233262.35	-	-
11	411952.12	2233293.95	-	-
12	411867.6	2233347.44	-	-
13	411783.1	2233400.91	-	-



ДОКУМЕНТ ПОДПИСАН
ЭЛЕКТРОННОЙ ПОДПИСЬЮ

Сертификат: 3094В7974ВЗСА8Е1F07А347CFAD6FA78

Владелец: ФЕДЕРАЛЬНАЯ СЛУЖБА ГОСУДАРСТВЕННОЙ

РЕГИСТРАЦИИ, КАДАСТРА И КАРТОГРАФИИ

Действителен: с 17.05.2022 по 10.08.2023

полное наименование должности

инициалы, фамилия

Земельный участок

вид объекта недвижимости

Лист № 14 раздела 3.2

Всего листов раздела 3.2: 65

Всего разделов: 8

Всего листов выписки: 270

23.05.2023г. № КУВИ-001/2023-118914672

Кадастровый номер:

47:26:0000000:1(Единое землепользование)

1	2	3	4	5
14	411698.38	2233454.53	-	-
15	411613.98	2233507.9	-	-
16	411529.68	2233561.2	-	-
17	411445.15	2233614.64	-	-
18	411360.68	2233668.05	-	-
19	411276.16	2233721.47	-	-
20	411191.65	2233774.88	-	-
21	411106.96	2233828.41	-	-
22	411022.54	2233881.69	-	-
23	410938.09	2233934.98	-	-
24	410853.51	2233988.36	-	-
25	410768.92	2234041.85	-	-
26	410684.42	2234095.28	-	-
27	410600.14	2234148.59	-	-
28	410515.61	2234202.05	-	-
29	410431.07	2234255.51	-	-
30	410346.42	2234309.04	-	-
31	410261.9	2234362.49	-	-
32	410177.56	2234415.89	-	-
33	410093.12	2234469.34	-	-
34	410008.67	2234522.79	-	-
35	409924.17	2234576.26	-	-
36	409839.66	2234629.75	-	-
37	409670.64	2234736.54	-	-
38	409586.08	2234789.9	-	-
39	409501.58	2234843.26	-	-
40	409417.12	2234896.6	-	-
41	409332.46	2234950.06	-	-
42	409247.88	2235003.46	-	-



ДОКУМЕНТ ПОДПИСАН
ЭЛЕКТРОННОЙ ПОДПИСЬЮ

Сертификат: 3094В7974ВЗСА8Е1F07А347CFAD6FA78

Владелец: ФЕДЕРАЛЬНАЯ СЛУЖБА ГОСУДАРСТВЕННОЙ

РЕГИСТРАЦИИ, КАДАСТРА И КАРТОГРАФИИ

Действителен: с 17.05.2022 по 10.08.2023

полное наименование должности

инициалы, фамилия

Земельный участок

вид объекта недвижимости

Лист № 15 раздела 3.2

Всего листов раздела 3.2: 65

Всего разделов: 8

Всего листов выписки: 270

23.05.2023г. № КУВИ-001/2023-118914672

Кадастровый номер:

47:26:0000000:1(Единое землепользование)

1	2	3	4	5
43	409163.49	2235056.75	-	-
44	408964.5	2235182.28	-	-
1	403787.68	2238398.92	-	-
2	403840.05	2238482.93	-	-
3	403866.37	2238467.71	-	-
4	404255.77	2238222.83	-	-
5	404544.65	2238043.52	-	-
6	404799.67	2237885.5	-	-
7	405308.65	2237567.78	-	-
8	405565.8	2237413.15	-	-
9	405820.82	2237255.14	-	-
10	406073.71	2237093.74	-	-
11	406329.26	2236936.57	-	-
12	406674.79	2236734.63	-	-
13	406910.87	2236607.35	-	-
14	406835.06	2236479.19	-	-
15	406689.7	2236570.5	-	-
16	406013.02	2236997.24	-	-
17	405673.88	2237209.33	-	-
18	405165.97	2237528.75	-	-
19	404827.36	2237741.69	-	-
20	404590.87	2237891.6	-	-
21	404318.92	2238060.26	-	-
22	403897.78	2238329.82	-	-
23	403787.68	2238398.92	-	-
1	402618.82	2239170.04	-	-
2	402617.88	2239168	-	-
3	402615.48	2239155.76	-	-
4	402614.42	2239135.93	-	-



ДОКУМЕНТ ПОДПИСАН
ЭЛЕКТРОННОЙ ПОДПИСЬЮ

Сертификат: 3094В7974ВЗСА8Е1F07А347CFAD6FA78

Владелец: ФЕДЕРАЛЬНАЯ СЛУЖБА ГОСУДАРСТВЕННОЙ

РЕГИСТРАЦИИ, КАДАСТРА И КАРТОГРАФИИ

Действителен: с 17.05.2022 по 10.08.2023

полное наименование должности

инициалы, фамилия

Земельный участок

вид объекта недвижимости

Лист № 16 раздела 3.2

Всего листов раздела 3.2: 65

Всего разделов: 8

Всего листов выписки: 270

23.05.2023г. № КУВИ-001/2023-118914672

Кадастровый номер:

47:26:0000000:1(Единое землепользование)

1	2	3	4	5
5	402756.44	2239049.5	-	-
6	402763.16	2239048.1	-	-
7	402795.93	2239028.13	-	-
8	402787.12	2239016.97	-	-
9	402793.48	2239011.88	-	-
10	402800.1	2239020.26	-	-
11	402953.05	2238926.25	-	-
12	403364.5	2238669.23	-	-
13	403450.4	2238614.36	-	-
14	403787.68	2238398.92	-	-
15	403803.62	2238424.48	-	-
16	403745.09	2238461.29	-	-
17	403660.44	2238514.52	-	-
18	403575.72	2238567.8	-	-
19	403491.13	2238621	-	-
20	403406.41	2238674.28	-	-
21	403321.7	2238727.55	-	-
22	403236.93	2238780.86	-	-
23	403152.4	2238834.09	-	-
24	403067.68	2238887.43	-	-
25	402983.04	2238940.73	-	-
26	402898.44	2238993.99	-	-
27	402813.74	2239047.32	-	-
28	402729.01	2239100.68	-	-
29	402618.82	2239170.04	-	-
1	402650.99	2239222	-	-
2	402606.35	2239252.75	-	-
3	402606.35	2239267.43	-	-
4	402558.76	2239299.03	-	-



ДОКУМЕНТ ПОДПИСАН
ЭЛЕКТРОННОЙ ПОДПИСЬЮ

Сертификат: 3094В7974ВЗСА8Е1F07А347CFAD6FA78

Владелец: ФЕДЕРАЛЬНАЯ СЛУЖБА ГОСУДАРСТВЕННОЙ

РЕГИСТРАЦИИ, КАДАСТРА И КАРТОГРАФИИ

Действителен: с 17.05.2022 по 10.08.2023

полное наименование должности

инициалы, фамилия

Земельный участок

вид объекта недвижимости

Лист № 17 раздела 3.2

Всего листов раздела 3.2: 65

Всего разделов: 8

Всего листов выписки: 270

23.05.2023г. № КУВИ-001/2023-118914672

Кадастровый номер:

47:26:0000000:1(Единое землепользование)

1	2	3	4	5
5	402550.79	2239314.21	-	-
6	402507.51	2239338.68	-	-
7	402435.41	2239378.77	-	-
8	402383.88	2239409.93	-	-
9	402339.18	2239441.08	-	-
10	402318.77	2239461.9	-	-
11	402316.31	2239467.77	-	-
12	402280.36	2239474.38	-	-
13	402276.57	2239468.13	-	-
14	402245.98	2239421.32	-	-
15	402237.96	2239409.57	-	-
16	402305.58	2239367	-	-
17	402390.18	2239313.78	-	-
18	402474.96	2239260.48	-	-
19	402559.64	2239207.24	-	-
20	402618.82	2239170.04	-	-
21	402643.26	2239208.75	-	-
1	402650.99	2239222	-	-
1	402650.99	2239222	-	-
2	402822.4	2239103.89	-	-
3	402969.32	2239010.1	-	-
4	403018.33	2238979.81	-	-
5	403066.69	2238948.49	-	-
6	403395.44	2238744.87	-	-
7	403509.6	2238674	-	-
8	403840.05	2238482.93	-	-
9	403803.62	2238424.48	-	-
10	403745.09	2238461.29	-	-
11	403660.44	2238514.52	-	-



ДОКУМЕНТ ПОДПИСАН
ЭЛЕКТРОННОЙ ПОДПИСЬЮ

Сертификат: 3094В7974ВЗСА8Е1F07А347СFAD6FА78

Владелец: ФЕДЕРАЛЬНАЯ СЛУЖБА ГОСУДАРСТВЕННОЙ

РЕГИСТРАЦИИ, КАДАСТРА И КАРТОГРАФИИ

Действителен: с 17.05.2022 по 10.08.2023

полное наименование должности

инициалы, фамилия

Земельный участок

вид объекта недвижимости

Лист № 18 раздела 3.2

Всего листов раздела 3.2: 65

Всего разделов: 8

Всего листов выписки: 270

23.05.2023г. № КУВИ-001/2023-118914672

Кадастровый номер:

47:26:0000000:1(Единое землепользование)

1	2	3	4	5
12	403575.72	2238567.8	-	-
13	403491.13	2238621	-	-
14	403406.41	2238674.28	-	-
15	403321.7	2238727.55	-	-
16	403236.93	2238780.86	-	-
17	403152.4	2238834.09	-	-
18	403067.68	2238887.43	-	-
19	402983.04	2238940.73	-	-
20	402898.44	2238993.99	-	-
21	402813.74	2239047.32	-	-
22	402729.01	2239100.68	-	-
23	402618.82	2239170.04	-	-
24	402643.26	2239208.75	-	-
25	402650.99	2239222	-	-
1	394956.76	2243986.93	-	-
2	394941.16	2243996.73	-	-
3	394856.45	2244050.04	-	-
4	394840.72	2244059.86	-	-
5	394830.55	2244019.05	-	-
6	394833.7	2244017.09	-	-
7	394935.27	2243953.85	-	-
8	394956.76	2243986.93	-	-
1	394678.59	2244119.9	-	-
2	394830.55	2244019.05	-	-
3	394840.88	2244060.51	-	-
4	394836.98	2244062.97	-	-
5	394804.59	2244083.36	-	-
6	394777.38	2244100.41	-	-
7	394750.16	2244117.46	-	-



ДОКУМЕНТ ПОДПИСАН
ЭЛЕКТРОННОЙ ПОДПИСЬЮ

Сертификат: 3094В7974ВЗСА8Е1F07А347CFAD6FA78

Владелец: ФЕДЕРАЛЬНАЯ СЛУЖБА ГОСУДАРСТВЕННОЙ

РЕГИСТРАЦИИ, КАДАСТРА И КАРТОГРАФИИ

Действителен: с 17.05.2022 по 10.08.2023

полное наименование должности

инициалы, фамилия

Земельный участок

вид объекта недвижимости

Лист № 19 раздела 3.2

Всего листов раздела 3.2: 65

Всего разделов: 8

Всего листов выписки: 270

23.05.2023г. № КУВИ-001/2023-118914672

Кадастровый номер:

47:26:000000:1(Единое землепользование)

1	2	3	4	5
8	394725.75	2244132.77	-	-
9	394701.34	2244148.08	-	-
10	394695.75	2244151.56	-	-
11	394678.59	2244119.9	-	-
1	394521.84	2244223.93	-	-
2	394678.59	2244119.9	-	-
3	394695.75	2244151.56	-	-
4	394687.94	2244156.43	-	-
5	394652.97	2244178.45	-	-
6	394623.86	2244196.79	-	-
7	394594.76	2244215.12	-	-
8	394551.73	2244243.11	-	-
9	394539.49	2244251.07	-	-
10	394521.84	2244223.93	-	-
1	394249.47	2244409.91	-	-
2	394399.18	2244305.33	-	-
3	394521.84	2244223.93	-	-
4	394539.49	2244251.07	-	-
5	394508.7	2244271.1	-	-
6	394457.06	2244306.43	-	-
7	394419.68	2244332.74	-	-
8	394370.66	2244369.1	-	-
9	394348.31	2244384.9	-	-
10	394312.08	2244412.06	-	-
11	394310.76	2244413.13	-	-
12	394309.39	2244414.25	-	-
13	394277.28	2244439.16	-	-
14	394276.02	2244440.17	-	-
15	394274.68	2244441.21	-	-



ДОКУМЕНТ ПОДПИСАН
ЭЛЕКТРОННОЙ ПОДПИСЬЮ

Сертификат: 3094В7974ВЗСА8Е1F07А347CFAD6FA78

Владелец: ФЕДЕРАЛЬНАЯ СЛУЖБА ГОСУДАРСТВЕННОЙ

РЕГИСТРАЦИИ, КАДАСТРА И КАРТОГРАФИИ

Действителен: с 17.05.2022 по 10.08.2023

полное наименование должности

инициалы, фамилия

Земельный участок

вид объекта недвижимости

Лист № 20 раздела 3.2

Всего листов раздела 3.2: 65

Всего разделов: 8

Всего листов выписки: 270

23.05.2023г. № КУВИ-001/2023-118914672

Кадастровый номер:

47:26:0000000:1(Единое землепользование)

1	2	3	4	5
16	394249.47	2244409.91	-	-
1	392753.58	2245889.85	-	-
2	392734.96	2245869.85	-	-
3	392739.92	2245863.72	-	-
4	392761.54	2245834.63	-	-
5	392799.62	2245779.76	-	-
6	392829.28	2245733.68	-	-
7	392868.3	2245668.53	-	-
8	392893.11	2245624.17	-	-
9	392911.48	2245589.85	-	-
10	392933.22	2245547.24	-	-
11	392967.65	2245473.65	-	-
12	393006.35	2245380.66	-	-
13	393012.91	2245363.98	-	-
14	393044.02	2245277.4	-	-
15	393049.96	2245259.63	-	-
16	393065.18	2245213.73	-	-
17	393069.63	2245199.42	-	-
18	393077.18	2245170.19	-	-
19	393085.41	2245131.84	-	-
20	393097.47	2245080.46	-	-
21	393103.85	2245061.91	-	-
22	393112.04	2245035.73	-	-
23	393126.12	2244992.67	-	-
24	393162.6	2244974.55	-	-
25	393140.82	2245102.7	-	-
26	393306.32	2245269.21	-	-
27	394197.06	2244464.54	-	-
28	394247.66	2244411.17	-	-



ДОКУМЕНТ ПОДПИСАН
ЭЛЕКТРОННОЙ ПОДПИСЬЮ

Сертификат: 3094В7974ВЗСА8Е1F07А347CFAD6FA78

Владелец: ФЕДЕРАЛЬНАЯ СЛУЖБА ГОСУДАРСТВЕННОЙ

РЕГИСТРАЦИИ, КАДАСТРА И КАРТОГРАФИИ

Действителен: с 17.05.2022 по 10.08.2023

полное наименование должности

инициалы, фамилия

Земельный участок

вид объекта недвижимости

Лист № 21 раздела 3.2

Всего листов раздела 3.2: 65

Всего разделов: 8

Всего листов выписки: 270

23.05.2023г. № КУВИ-001/2023-118914672

Кадастровый номер:

47:26:0000000:1(Единое землепользование)

1	2	3	4	5
29	394249.47	2244409.91	-	-
30	394274.68	2244441.21	-	-
31	394272.98	2244442.54	-	-
32	394229.14	2244476.82	-	-
33	394191.42	2244507.39	-	-
34	394167.26	2244527.1	-	-
35	394126.06	2244561.2	-	-
36	394084.84	2244595.29	-	-
37	394062.08	2244615.59	-	-
38	394039.32	2244635.88	-	-
39	393994.62	2244680.2	-	-
40	393986.83	2244687.25	-	-
41	393941.08	2244731.63	-	-
42	393859.75	2244810.67	-	-
43	393778.42	2244889.71	-	-
44	393610.21	2245053.16	-	-
45	393574.97	2245087.07	-	-
46	393527.3	2245133.76	-	-
47	393470	2245189.69	-	-
48	393379.59	2245278.69	-	-
49	393347.98	2245309.86	-	-
50	393326.91	2245330.64	-	-
51	393301.18	2245355.16	-	-
52	393272.33	2245383.88	-	-
53	393251.03	2245404.36	-	-
54	393227.7	2245427.32	-	-
55	393171.51	2245482.25	-	-
56	393134.9	2245518.07	-	-
57	393113.6	2245538.81	-	-



ДОКУМЕНТ ПОДПИСАН
ЭЛЕКТРОННОЙ ПОДПИСЬЮ

Сертификат: 3094В7974ВЗСА8Е1F07А347CFAD6FA78

Владелец: ФЕДЕРАЛЬНАЯ СЛУЖБА ГОСУДАРСТВЕННОЙ

РЕГИСТРАЦИИ, КАДАСТРА И КАРТОГРАФИИ

Действителен: с 17.05.2022 по 10.08.2023

полное наименование должности

инициалы, фамилия

Земельный участок

вид объекта недвижимости

Лист № 22 раздела 3.2

Всего листов раздела 3.2: 65

Всего разделов: 8

Всего листов выписки: 270

23.05.2023г. № КУВИ-001/2023-118914672

Кадастровый номер:

47:26:0000000:1(Единое землепользование)

1	2	3	4	5
58	393093.84	2245558.18	-	-
59	393059.79	2245591.58	-	-
60	393016.94	2245632.7	-	-
61	392978.08	2245671.42	-	-
62	392951.49	2245697.03	-	-
63	392924.9	2245722.64	-	-
64	392841.89	2245803.42	-	-
65	392758.91	2245884.17	-	-
66	392753.58	2245889.85	-	-
1	394695.75	2244151.56	-	-
2	394701.34	2244148.08	-	-
3	394725.75	2244132.77	-	-
4	394750.16	2244117.46	-	-
5	394777.38	2244100.41	-	-
6	394804.59	2244083.36	-	-
7	394836.98	2244062.97	-	-
8	394840.88	2244060.51	-	-
9	394864.9	2244156.92	-	-
10	394766.72	2244250.99	-	-
11	394761.74	2244245.5	-	-
12	394757.41	2244235.67	-	-
13	394742.45	2244218.21	-	-
14	394734.5	2244209.3	-	-
15	394721.83	2244188.98	-	-
16	394698.38	2244158.48	-	-
17	394695.75	2244151.56	-	-
1	394310.76	2244413.13	-	-
2	394312.08	2244412.06	-	-
3	394348.31	2244384.9	-	-



ДОКУМЕНТ ПОДПИСАН
ЭЛЕКТРОННОЙ ПОДПИСЬЮ

Сертификат: 3094В7974ВЗСА8Е1F07А347СFAD6FА78

Владелец: ФЕДЕРАЛЬНАЯ СЛУЖБА ГОСУДАРСТВЕННОЙ

РЕГИСТРАЦИИ, КАДАСТРА И КАРТОГРАФИИ

Действителен: с 17.05.2022 по 10.08.2023

полное наименование должности

инициалы, фамилия

Земельный участок

вид объекта недвижимости

Лист № 23 раздела 3.2

Всего листов раздела 3.2: 65

Всего разделов: 8

Всего листов выписки: 270

23.05.2023г. № КУВИ-001/2023-118914672

Кадастровый номер:

47:26:0000000:1(Единое землепользование)

1	2	3	4	5
4	394370.66	2244369.1	-	-
5	394419.68	2244332.74	-	-
6	394457.06	2244306.43	-	-
7	394508.7	2244271.1	-	-
8	394539.49	2244251.07	-	-
9	394551.73	2244243.11	-	-
10	394594.76	2244215.12	-	-
11	394623.86	2244196.79	-	-
12	394652.97	2244178.45	-	-
13	394687.94	2244156.43	-	-
14	394695.75	2244151.56	-	-
15	394698.38	2244158.48	-	-
16	394721.83	2244188.98	-	-
17	394734.5	2244209.3	-	-
18	394742.45	2244218.21	-	-
19	394757.41	2244235.67	-	-
20	394761.74	2244245.5	-	-
21	394766.72	2244250.99	-	-
22	394765.96	2244251.72	-	-
23	394452.92	2244611.54	-	-
24	394310.76	2244413.13	-	-
1	393093.84	2245558.18	-	-
2	393113.6	2245538.81	-	-
3	393134.9	2245518.07	-	-
4	393171.51	2245482.25	-	-
5	393227.7	2245427.32	-	-
6	393251.03	2245404.36	-	-
7	393272.33	2245383.88	-	-
8	393301.18	2245355.16	-	-



ДОКУМЕНТ ПОДПИСАН
ЭЛЕКТРОННОЙ ПОДПИСЬЮ

Сертификат: 3094В7974В3СА8Е1F07А347CFAD6FA78

Владелец: ФЕДЕРАЛЬНАЯ СЛУЖБА ГОСУДАРСТВЕННОЙ

РЕГИСТРАЦИИ, КАДАСТРА И КАРТОГРАФИИ

Действителен: с 17.05.2022 по 10.08.2023

полное наименование должности

инициалы, фамилия

Земельный участок

вид объекта недвижимости

Лист № 24 раздела 3.2

Всего листов раздела 3.2: 65

Всего разделов: 8

Всего листов выписки: 270

23.05.2023г. № КУВИ-001/2023-118914672

Кадастровый номер:

47:26:0000000:1(Единое землепользование)

1	2	3	4	5
9	393326.91	2245330.64	-	-
10	393347.98	2245309.86	-	-
11	393379.59	2245278.69	-	-
12	393470	2245189.69	-	-
13	393527.3	2245133.76	-	-
14	393574.97	2245087.07	-	-
15	393610.21	2245053.16	-	-
16	393778.42	2244889.71	-	-
17	393859.75	2244810.67	-	-
18	393941.08	2244731.63	-	-
19	393986.83	2244687.25	-	-
20	393994.62	2244680.2	-	-
21	394039.32	2244635.88	-	-
22	394062.08	2244615.59	-	-
23	394084.84	2244595.29	-	-
24	394126.06	2244561.2	-	-
25	394167.26	2244527.1	-	-
26	394191.42	2244507.39	-	-
27	394229.14	2244476.82	-	-
28	394272.98	2244442.55	-	-
29	394309.39	2244414.25	-	-
30	394310.76	2244413.13	-	-
31	394452.92	2244611.54	-	-
32	394331.25	2244751.39	-	-
33	394460	2244868.61	-	-
34	394125.83	2245195.58	-	-
35	394052.86	2245608.15	-	-
36	393952.38	2245590.58	-	-
37	393964.13	2245539.59	-	-



ДОКУМЕНТ ПОДПИСАН
ЭЛЕКТРОННОЙ ПОДПИСЬЮ

Сертификат: 3094В7974ВЗСА8Е1F07А347CFAD6FA78

Владелец: ФЕДЕРАЛЬНАЯ СЛУЖБА ГОСУДАРСТВЕННОЙ

РЕГИСТРАЦИИ, КАДАСТРА И КАРТОГРАФИИ

Действителен: с 17.05.2022 по 10.08.2023

полное наименование должности

инициалы, фамилия

Земельный участок

вид объекта недвижимости

Лист № 25 раздела 3.2

Всего листов раздела 3.2: 65

Всего разделов: 8

Всего листов выписки: 270

23.05.2023г. № КУВИ-001/2023-118914672

Кадастровый номер:

47:26:0000000:1(Единое землепользование)

1	2	3	4	5
38	393918.54	2245519.48	-	-
39	393890.21	2245534.17	-	-
40	393880.59	2245759.97	-	-
41	393813.86	2245757.13	-	-
42	393813.68	2245756.47	-	-
43	393809.42	2245743.73	-	-
44	393804.61	2245730.48	-	-
45	393799.24	2245717.12	-	-
46	393794.15	2245705.58	-	-
47	393788.38	2245693.46	-	-
48	393782.97	2245682.97	-	-
49	393778.7	2245675.41	-	-
50	393772.43	2245664.19	-	-
51	393764.77	2245652.94	-	-
52	393758.36	2245642.81	-	-
53	393751.69	2245632.86	-	-
54	393744.7	2245623.11	-	-
55	393734.95	2245610.4	-	-
56	393722.1	2245595.07	-	-
57	393715.45	2245587.62	-	-
58	393707.2	2245578.89	-	-
59	393698.7	2245570.42	-	-
60	393690	2245562.19	-	-
61	393679.51	2245552.9	-	-
62	393657.69	2245535.34	-	-
63	393636.48	2245520.38	-	-
64	393617.76	2245508.74	-	-
65	393598.54	2245498.08	-	-
66	393576.94	2245487.62	-	-



ДОКУМЕНТ ПОДПИСАН
ЭЛЕКТРОННОЙ ПОДПИСЬЮ

Сертификат: 3094В7974ВЗСА8Е1F07А347CFAD6FA78

Владелец: ФЕДЕРАЛЬНАЯ СЛУЖБА ГОСУДАРСТВЕННОЙ

РЕГИСТРАЦИИ, КАДАСТРА И КАРТОГРАФИИ

Действителен: с 17.05.2022 по 10.08.2023

полное наименование должности

инициалы, фамилия

Земельный участок

вид объекта недвижимости

Лист № 26 раздела 3.2

Всего листов раздела 3.2: 65

Всего разделов: 8

Всего листов выписки: 270

23.05.2023г. № КУВИ-001/2023-118914672

Кадастровый номер:

47:26:0000000:1(Единое землепользование)

1	2	3	4	5
67	393554.82	2245478.39	-	-
68	393526.46	2245468.63	-	-
69	393507.15	2245463.24	-	-
70	393485.72	2245458.37	-	-
71	393464.02	2245454.62	-	-
72	393454.17	2245453.27	-	-
73	393446.18	2245452.38	-	-
74	393436.25	2245451.45	-	-
75	393423.63	2245450.87	-	-
76	393405.64	2245449.82	-	-
77	393393.89	2245449.98	-	-
78	393381.57	2245450.44	-	-
79	393367.37	2245451.5	-	-
80	393353.91	2245453.13	-	-
81	393341.13	2245455.33	-	-
82	393330.85	2245457.26	-	-
83	393320.5	2245459.36	-	-
84	393310.28	2245462.17	-	-
85	393300.55	2245465.12	-	-
86	393290.94	2245468.18	-	-
87	393280.7	2245471.73	-	-
88	393274.86	2245474.04	-	-
89	393268.69	2245476.48	-	-
90	393256.17	2245481.88	-	-
91	393245.48	2245487.19	-	-
92	393236.22	2245491.85	-	-
93	393232.32	2245494.06	-	-
94	393227.5	2245496.75	-	-
95	393218.22	2245502.22	-	-



ДОКУМЕНТ ПОДПИСАН
ЭЛЕКТРОННОЙ ПОДПИСЬЮ

Сертификат: 3094В7974ВЗСА8Е1F07А347СFAD6FA78

Владелец: ФЕДЕРАЛЬНАЯ СЛУЖБА ГОСУДАРСТВЕННОЙ

РЕГИСТРАЦИИ, КАДАСТРА И КАРТОГРАФИИ

Действителен: с 17.05.2022 по 10.08.2023

полное наименование должности

инициалы, фамилия

Земельный участок

вид объекта недвижимости

Лист № 27 раздела 3.2

Всего листов раздела 3.2: 65

Всего разделов: 8

Всего листов выписки: 270

23.05.2023г. № КУВИ-001/2023-118914672

Кадастровый номер:

47:26:0000000:1(Единое землепользование)

1	2	3	4	5
96	393209.14	2245507.89	-	-
97	393199.45	2245514.26	-	-
98	393191.16	2245520.64	-	-
99	393182.56	2245527.12	-	-
100	393174.57	2245533.6	-	-
101	393167.78	2245539.54	-	-
102	393158.04	2245548.27	-	-
103	393144.54	2245560.93	-	-
104	393120.19	2245585.05	-	-
105	393093.84	2245558.18	-	-
1	393464.02	2245454.62	-	-
2	393485.72	2245458.37	-	-
3	393507.15	2245463.24	-	-
4	393526.46	2245468.63	-	-
5	393554.82	2245478.39	-	-
6	393576.94	2245487.62	-	-
7	393598.54	2245498.08	-	-
8	393617.76	2245508.74	-	-
9	393636.48	2245520.38	-	-
10	393657.69	2245535.34	-	-
11	393679.51	2245552.9	-	-
12	393690	2245562.19	-	-
13	393698.7	2245570.42	-	-
14	393707.2	2245578.89	-	-
15	393715.45	2245587.62	-	-
16	393722.1	2245595.07	-	-
17	393734.95	2245610.4	-	-
18	393744.7	2245623.11	-	-
19	393751.69	2245632.86	-	-



ДОКУМЕНТ ПОДПИСАН
ЭЛЕКТРОННОЙ ПОДПИСЬЮ

Сертификат: 3094В7974ВЗСА8Е1F07А347CFAD6FA78

Владелец: ФЕДЕРАЛЬНАЯ СЛУЖБА ГОСУДАРСТВЕННОЙ

РЕГИСТРАЦИИ, КАДАСТРА И КАРТОГРАФИИ

Действителен: с 17.05.2022 по 10.08.2023

полное наименование должности

инициалы, фамилия

Земельный участок

вид объекта недвижимости

Лист № 28 раздела 3.2

Всего листов раздела 3.2: 65

Всего разделов: 8

Всего листов выписки: 270

23.05.2023г. № КУВИ-001/2023-118914672

Кадастровый номер:

47:26:0000000:1(Единое землепользование)

1	2	3	4	5
20	393758.36	2245642.81	-	-
21	393764.77	2245652.94	-	-
22	393772.43	2245664.19	-	-
23	393778.7	2245675.41	-	-
24	393782.97	2245682.97	-	-
25	393788.38	2245693.46	-	-
26	393794.15	2245705.58	-	-
27	393799.24	2245717.12	-	-
28	393804.61	2245730.48	-	-
29	393809.42	2245743.73	-	-
30	393813.68	2245756.47	-	-
31	393813.86	2245757.13	-	-
32	393797.32	2245756.42	-	-
33	393779.04	2245709.89	-	-
34	393754.89	2245666.1	-	-
35	393726.58	2245624.89	-	-
36	393693.65	2245587.27	-	-
37	393656.4	2245553.92	-	-
38	393615.35	2245525.37	-	-
39	393571.14	2245502.02	-	-
40	393524.4	2245484.24	-	-
41	393475.86	2245472.26	-	-
42	393426.19	2245466.5	-	-
43	393376.19	2245466.38	-	-
44	393326.76	2245473.9	-	-
45	393279.13	2245489.12	-	-
46	393235.37	2245510.11	-	-
47	393193.87	2245537.99	-	-
48	392793.03	2245932.24	-	-



ДОКУМЕНТ ПОДПИСАН
ЭЛЕКТРОННОЙ ПОДПИСЬЮ

Сертификат: 3094В7974ВЗСА8Е1F07А347СFAD6FA78

Владелец: ФЕДЕРАЛЬНАЯ СЛУЖБА ГОСУДАРСТВЕННОЙ

РЕГИСТРАЦИИ, КАДАСТРА И КАРТОГРАФИИ

Действителен: с 17.05.2022 по 10.08.2023

полное наименование должности

инициалы, фамилия

Земельный участок

вид объекта недвижимости

Лист № 29 раздела 3.2

Всего листов раздела 3.2: 65

Всего разделов: 8

Всего листов выписки: 270

23.05.2023г. № КУВИ-001/2023-118914672

Кадастровый номер:

47:26:0000000:1(Единое землепользование)

1	2	3	4	5
49	392753.58	2245889.85	-	-
50	392758.91	2245884.17	-	-
51	392841.89	2245803.42	-	-
52	392924.9	2245722.64	-	-
53	392951.49	2245697.03	-	-
54	392978.08	2245671.42	-	-
55	393016.94	2245632.7	-	-
56	393059.79	2245591.58	-	-
57	393093.84	2245558.18	-	-
58	393120.19	2245585.05	-	-
59	393144.54	2245560.93	-	-
60	393158.04	2245548.27	-	-
61	393167.78	2245539.54	-	-
62	393174.57	2245533.6	-	-
63	393182.56	2245527.12	-	-
64	393191.16	2245520.64	-	-
65	393199.45	2245514.26	-	-
66	393209.14	2245507.89	-	-
67	393218.22	2245502.22	-	-
68	393227.5	2245496.75	-	-
69	393232.32	2245494.06	-	-
70	393236.22	2245491.85	-	-
71	393245.48	2245487.19	-	-
72	393256.17	2245481.88	-	-
73	393268.69	2245476.48	-	-
74	393274.86	2245474.04	-	-
75	393280.7	2245471.73	-	-
76	393290.94	2245468.18	-	-
77	393300.55	2245465.12	-	-



ДОКУМЕНТ ПОДПИСАН
ЭЛЕКТРОННОЙ ПОДПИСЬЮ

Сертификат: 3094В7974ВЗСА8Е1F07А347CFAD6FA78

Владелец: ФЕДЕРАЛЬНАЯ СЛУЖБА ГОСУДАРСТВЕННОЙ

РЕГИСТРАЦИИ, КАДАСТРА И КАРТОГРАФИИ

Действителен: с 17.05.2022 по 10.08.2023

полное наименование должности

инициалы, фамилия

Земельный участок

вид объекта недвижимости

Лист № 30 раздела 3.2

Всего листов раздела 3.2: 65

Всего разделов: 8

Всего листов выписки: 270

23.05.2023г. № КУВИ-001/2023-118914672

Кадастровый номер:

47:26:0000000:1(Единое землепользование)

1	2	3	4	5
78	393310.28	2245462.17	-	-
79	393320.5	2245459.36	-	-
80	393330.85	2245457.26	-	-
81	393341.13	2245455.33	-	-
82	393353.91	2245453.13	-	-
83	393367.37	2245451.5	-	-
84	393381.57	2245450.44	-	-
85	393393.89	2245449.98	-	-
86	393405.64	2245449.82	-	-
87	393423.63	2245450.87	-	-
88	393436.25	2245451.45	-	-
89	393446.18	2245452.38	-	-
90	393454.17	2245453.27	-	-
91	393464.02	2245454.62	-	-
1	392499.74	2246137.69	-	-
2	392521.43	2246116.4	-	-
3	392586.81	2246053.03	-	-
4	392629.89	2246010.64	-	-
5	392670.21	2245971.36	-	-
6	392753.58	2245889.85	-	-
7	392793.03	2245932.24	-	-
8	392765.64	2245959.18	-	-
9	392791.85	2245986	-	-
10	392750.99	2246026.99	-	-
11	392730.8	2246027.96	-	-
12	392712.81	2246010.82	-	-
13	392539.57	2246178.26	-	-
14	392499.74	2246137.69	-	-
1	392271.01	2246360.14	-	-



ДОКУМЕНТ ПОДПИСАН
ЭЛЕКТРОННОЙ ПОДПИСЬЮ

Сертификат: 3094В7974ВЗСА8Е1F07А347CFAD6FA78

Владелец: ФЕДЕРАЛЬНАЯ СЛУЖБА ГОСУДАРСТВЕННОЙ

РЕГИСТРАЦИИ, КАДАСТРА И КАРТОГРАФИИ

Действителен: с 17.05.2022 по 10.08.2023

полное наименование должности

инициалы, фамилия

Земельный участок

вид объекта недвижимости

Лист № 31 раздела 3.2

Всего листов раздела 3.2: 65

Всего разделов: 8

Всего листов выписки: 270

23.05.2023г. № КУВИ-001/2023-118914672

Кадастровый номер:

47:26:0000000:1(Единое землепользование)

1	2	3	4	5
2	392305.01	2246326.4	-	-
3	392412.47	2246222.6	-	-
4	392487.71	2246149.51	-	-
5	392499.74	2246137.69	-	-
6	392539.57	2246178.26	-	-
7	392318.81	2246391.63	-	-
8	392310.38	2246398.87	-	-
9	392271.01	2246360.14	-	-
1	392168.55	2246460.91	-	-
2	392266.12	2246364.99	-	-
3	392271.01	2246360.14	-	-
4	392310.38	2246398.87	-	-
5	392200.45	2246493.36	-	-
6	392168.55	2246460.91	-	-
1	392168.55	2246460.91	-	-
2	392200.45	2246493.36	-	-
3	392137.92	2246547.12	-	-
4	392063.34	2246631.21	-	-
5	391982.03	2246706.58	-	-
6	391961.56	2246689.87	-	-
7	391950.11	2246674.22	-	-
8	391963.06	2246661.59	-	-
9	392069.45	2246558.33	-	-
10	392168.55	2246460.91	-	-
1	391942.2	2246681.93	-	-
2	391951.61	2246692.82	-	-
3	391955.73	2246713.58	-	-
4	391961.83	2246725.31	-	-
5	391803.95	2246871.65	-	-



ДОКУМЕНТ ПОДПИСАН
ЭЛЕКТРОННОЙ ПОДПИСЬЮ

Сертификат: 3094В7974ВЗСА8Е1F07А347CFAD6FA78

Владелец: ФЕДЕРАЛЬНАЯ СЛУЖБА ГОСУДАРСТВЕННОЙ

РЕГИСТРАЦИИ, КАДАСТРА И КАРТОГРАФИИ

Действителен: с 17.05.2022 по 10.08.2023

полное наименование должности

инициалы, фамилия

Земельный участок

вид объекта недвижимости

Лист № 32 раздела 3.2

Всего листов раздела 3.2: 65

Всего разделов: 8

Всего листов выписки: 270

23.05.2023г. № КУВИ-001/2023-118914672

Кадастровый номер:

47:26:000000:1(Единое землепользование)

1	2	3	4	5
6	391776.55	2246843.55	-	-
7	391782.06	2246838.18	-	-
8	391814.64	2246806.25	-	-
9	391877.81	2246744.71	-	-
10	391942.2	2246681.93	-	-
1	391776.55	2246843.55	-	-
2	391803.95	2246871.65	-	-
3	391631.96	2247031.08	-	-
4	391630.21	2247032.84	-	-
5	391607.07	2247009.27	-	-
6	391655.82	2246961.4	-	-
7	391674.11	2246943.43	-	-
8	391776.55	2246843.55	-	-
1	391607.07	2247009.27	-	-
2	391630.21	2247032.84	-	-
3	391322	2247343	-	-
4	391294.32	2247314.58	-	-
5	391338.59	2247271.33	-	-
6	391397.67	2247213.6	-	-
7	391448.75	2247163.78	-	-
8	391462.01	2247150.74	-	-
9	391606.38	2247009.95	-	-
10	391607.07	2247009.27	-	-
1	392698.23	2245830.37	-	-
2	392824.82	2245650.45	-	-
3	392782.21	2245665.6	-	-
4	392776.96	2245646.31	-	-
5	392808.42	2245635.06	-	-
6	392838.78	2245616.58	-	-



ДОКУМЕНТ ПОДПИСАН
ЭЛЕКТРОННОЙ ПОДПИСЬЮ

Сертификат: 3094В7974ВЗСА8Е1F07А347CFAD6FA78

Владелец: ФЕДЕРАЛЬНАЯ СЛУЖБА ГОСУДАРСТВЕННОЙ

РЕГИСТРАЦИИ, КАДАСТРА И КАРТОГРАФИИ

Действителен: с 17.05.2022 по 10.08.2023

полное наименование должности

инициалы, фамилия

Земельный участок

вид объекта недвижимости

Лист № 33 раздела 3.2

Всего листов раздела 3.2: 65

Всего разделов: 8

Всего листов выписки: 270

23.05.2023г. № КУВИ-001/2023-118914672

Кадастровый номер:

47:26:0000000:1(Единое землепользование)

1	2	3	4	5
7	392867.78	2245583.72	-	-
8	392930.48	2245472.58	-	-
9	392987.67	2245357.32	-	-
10	393005.94	2245311.08	-	-
11	393104.57	2245003.37	-	-
12	393126.12	2244992.67	-	-
13	393112.04	2245035.73	-	-
14	393103.85	2245061.91	-	-
15	393097.47	2245080.46	-	-
16	393085.41	2245131.84	-	-
17	393077.18	2245170.19	-	-
18	393069.63	2245199.42	-	-
19	393065.18	2245213.73	-	-
20	393049.96	2245259.63	-	-
21	393044.02	2245277.4	-	-
22	393012.91	2245363.98	-	-
23	393006.35	2245380.66	-	-
24	392967.65	2245473.65	-	-
25	392933.22	2245547.24	-	-
26	392911.48	2245589.85	-	-
27	392893.11	2245624.17	-	-
28	392868.3	2245668.53	-	-
29	392829.28	2245733.68	-	-
30	392799.62	2245779.76	-	-
31	392761.54	2245834.63	-	-
32	392739.92	2245863.72	-	-
33	392734.96	2245869.85	-	-
34	392698.23	2245830.37	-	-
1	392271.01	2246360.14	-	-



ДОКУМЕНТ ПОДПИСАН
ЭЛЕКТРОННОЙ ПОДПИСЬЮ

Сертификат: 3094В7974В3СА8Е1F07А347СFAD6FA78

Владелец: ФЕДЕРАЛЬНАЯ СЛУЖБА ГОСУДАРСТВЕННОЙ

РЕГИСТРАЦИИ, КАДАСТРА И КАРТОГРАФИИ

Действителен: с 17.05.2022 по 10.08.2023

полное наименование должности

инициалы, фамилия

Земельный участок

вид объекта недвижимости

Лист № 34 раздела 3.2

Всего листов раздела 3.2: 65

Всего разделов: 8

Всего листов выписки: 270

23.05.2023г. № КУВИ-001/2023-118914672

Кадастровый номер:

47:26:0000000:1(Единое землепользование)

1	2	3	4	5
2	392261.36	2246350.64	-	-
3	392323.82	2246284.14	-	-
4	392310.66	2246269.86	-	-
5	392394.17	2246186.92	-	-
6	392502.63	2246071.95	-	-
7	392586.88	2245980.38	-	-
8	392677.57	2245859.73	-	-
9	392698.23	2245830.37	-	-
10	392734.96	2245869.85	-	-
11	392753.58	2245889.85	-	-
12	392670.21	2245971.36	-	-
13	392629.89	2246010.64	-	-
14	392586.81	2246053.03	-	-
15	392521.43	2246116.4	-	-
16	392499.74	2246137.69	-	-
17	392487.71	2246149.51	-	-
18	392412.47	2246222.6	-	-
19	392307.57	2246323.86	-	-
20	392271.01	2246360.14	-	-
1	391932.8	2246637.99	-	-
2	392001.99	2246568.99	-	-
3	392015.8	2246582.59	-	-
4	392194.22	2246407.54	-	-
5	392200.44	2246413.86	-	-
6	392258.57	2246356.94	-	-
7	392256.96	2246355.32	-	-
8	392261.36	2246350.64	-	-
9	392271.01	2246360.14	-	-
10	392266.12	2246364.99	-	-



ДОКУМЕНТ ПОДПИСАН
ЭЛЕКТРОННОЙ ПОДПИСЬЮ

Сертификат: 3094В7974ВЗСА8Е1F07А347СFAD6FА78

Владелец: ФЕДЕРАЛЬНАЯ СЛУЖБА ГОСУДАРСТВЕННОЙ

РЕГИСТРАЦИИ, КАДАСТРА И КАРТОГРАФИИ

Действителен: с 17.05.2022 по 10.08.2023

полное наименование должности

инициалы, фамилия

Земельный участок

вид объекта недвижимости

Лист № 35 раздела 3.2

Всего листов раздела 3.2: 65

Всего разделов: 8

Всего листов выписки: 270

23.05.2023г. № КУВИ-001/2023-118914672

Кадастровый номер:

47:26:0000000:1(Единое землепользование)

1	2	3	4	5
11	392168.55	2246460.91	-	-
12	392069.45	2246558.33	-	-
13	391963.06	2246661.59	-	-
14	391950.11	2246674.22	-	-
15	391946	2246668.53	-	-
16	391932.8	2246637.99	-	-
1	391655.82	2246961.4	-	-
2	391674.11	2246943.43	-	-
3	391776.55	2246843.55	-	-
4	391782.06	2246838.18	-	-
5	391814.64	2246806.25	-	-
6	391877.81	2246744.71	-	-
7	391942.2	2246681.93	-	-
8	391927.9	2246665.38	-	-
9	391925.22	2246645.55	-	-
10	391632.4	2246937.55	-	-
11	391655.82	2246961.4	-	-
1	391338.59	2247271.33	-	-
2	391397.67	2247213.6	-	-
3	391448.75	2247163.78	-	-
4	391606.38	2247009.95	-	-
5	391655.82	2246961.4	-	-
6	391632.4	2246937.55	-	-
7	391440.93	2247128.47	-	-
8	391318.67	2247250.94	-	-
9	391338.59	2247271.33	-	-
1	390885.11	2247713.55	-	-
2	390931.76	2247667.96	-	-
3	390973.28	2247627.88	-	-



ДОКУМЕНТ ПОДПИСАН
ЭЛЕКТРОННОЙ ПОДПИСЬЮ

Сертификат: 3094В7974ВЗСА8Е1F07А347CFAD6FA78

Владелец: ФЕДЕРАЛЬНАЯ СЛУЖБА ГОСУДАРСТВЕННОЙ

РЕГИСТРАЦИИ, КАДАСТРА И КАРТОГРАФИИ

Действителен: с 17.05.2022 по 10.08.2023

полное наименование должности

инициалы, фамилия

Земельный участок

вид объекта недвижимости

Лист № 36 раздела 3.2

Всего листов раздела 3.2: 65

Всего разделов: 8

Всего листов выписки: 270

23.05.2023г. № КУВИ-001/2023-118914672

Кадастровый номер:

47:26:0000000:1(Единое землепользование)

1	2	3	4	5
4	391032.05	2247570.41	-	-
5	391090.81	2247512.94	-	-
6	391190.83	2247415.34	-	-
7	391216.06	2247390.79	-	-
8	391294.32	2247314.58	-	-
9	391338.59	2247271.33	-	-
10	391318.67	2247250.94	-	-
11	390923.38	2247646.9	-	-
12	390869.11	2247697.18	-	-
13	390885.11	2247713.55	-	-
1	390885.11	2247713.55	-	-
2	390869.11	2247697.18	-	-
3	390670.59	2247881.08	-	-
4	390688.18	2247906.29	-	-
5	390723.16	2247871.95	-	-
6	390775.26	2247820.9	-	-
7	390853.51	2247744.43	-	-
8	390885.11	2247713.55	-	-
1	400866.73	2240232.32	-	-
2	401610.76	2239764.06	-	-
3	401865.84	2239605.99	-	-
4	402235.66	2239370.92	-	-
5	402247.57	2239391.74	-	-
6	402524.8	2239214.32	-	-
7	402553.86	2239184.9	-	-
8	402545.31	2239172.35	-	-
9	402533.57	2239179.92	-	-
10	402514.67	2239155.7	-	-
11	402537.94	2239139.47	-	-



ДОКУМЕНТ ПОДПИСАН
ЭЛЕКТРОННОЙ ПОДПИСЬЮ

Сертификат: 3094В7974ВЗСА8Е1F07А347CFAD6FA78

Владелец: ФЕДЕРАЛЬНАЯ СЛУЖБА ГОСУДАРСТВЕННОЙ

РЕГИСТРАЦИИ, КАДАСТРА И КАРТОГРАФИИ

Действителен: с 17.05.2022 по 10.08.2023

полное наименование должности

инициалы, фамилия

Земельный участок

вид объекта недвижимости

Лист № 37 раздела 3.2

Всего листов раздела 3.2: 65

Всего разделов: 8

Всего листов выписки: 270

23.05.2023г. № КУВИ-001/2023-118914672

Кадастровый номер:

47:26:0000000:1(Единое землепользование)

1	2	3	4	5
12	402568.66	2239163.78	-	-
13	402614.42	2239135.93	-	-
14	402615.48	2239155.76	-	-
15	402617.88	2239168	-	-
16	402618.82	2239170.04	-	-
17	402559.64	2239207.24	-	-
18	402474.96	2239260.48	-	-
19	402390.18	2239313.78	-	-
20	402305.58	2239367	-	-
21	402237.96	2239409.57	-	-
22	402220.96	2239420.27	-	-
23	402051.64	2239526.85	-	-
24	401966.95	2239580.16	-	-
25	401882.3	2239633.45	-	-
26	401797.59	2239686.72	-	-
27	401712.94	2239739.96	-	-
28	401628.26	2239793.22	-	-
29	401543.48	2239846.53	-	-
30	401458.84	2239899.77	-	-
31	401374.13	2239953.04	-	-
32	401289.52	2240006.26	-	-
33	401204.81	2240059.53	-	-
34	401120.08	2240112.82	-	-
35	401035.39	2240166.05	-	-
36	400950.78	2240219.12	-	-
37	400881.14	2240262.8	-	-
38	400863.33	2240234.42	-	-
39	400866.73	2240232.32	-	-
1	390191	2248450	-	-



ДОКУМЕНТ ПОДПИСАН
ЭЛЕКТРОННОЙ ПОДПИСЬЮ

Сертификат: 3094В7974ВЗСА8Е1F07А347СFAD6FА78

Владелец: ФЕДЕРАЛЬНАЯ СЛУЖБА ГОСУДАРСТВЕННОЙ

РЕГИСТРАЦИИ, КАДАСТРА И КАРТОГРАФИИ

Действителен: с 17.05.2022 по 10.08.2023

полное наименование должности

инициалы, фамилия

Земельный участок

вид объекта недвижимости

Лист № 38 раздела 3.2

Всего листов раздела 3.2: 65

Всего разделов: 8

Всего листов выписки: 270

23.05.2023г. № КУВИ-001/2023-118914672

Кадастровый номер:

47:26:0000000:1(Единое землепользование)

1	2	3	4	5
2	390135.09	2248504.41	-	-
3	389707	2248921	-	-
4	388931.1	2249676.06	-	-
5	388233.3	2250355.12	-	-
6	388206.78	2250326.25	-	-
7	387443.74	2251070.65	-	-
8	387408	2251036	-	-
9	387857	2250604	-	-
10	388181	2250298	-	-
11	390670.59	2247881.08	-	-
12	390711	2247939	-	-
13	390191	2248450	-	-
1	386419.08	2252070.28	-	-
2	385967.16	2252511.31	-	-
3	385946.48	2252490.14	-	-
4	386398.13	2252048.82	-	-
5	386419.08	2252070.28	-	-
1	385613.18	2252856.68	-	-
2	385592.66	2252835.63	-	-
3	385699.7	2252731.27	-	-
4	385946.48	2252490.14	-	-
5	385967.16	2252511.31	-	-
6	385613.18	2252856.68	-	-
1	385613.18	2252856.68	-	-
2	385335.33	2253128.04	-	-
3	385051.82	2253405.29	-	-
4	385029.21	2253381.65	-	-
5	385206.55	2253212.07	-	-
6	385592.66	2252835.63	-	-



ДОКУМЕНТ ПОДПИСАН
ЭЛЕКТРОННОЙ ПОДПИСЬЮ

Сертификат: 3094В7974ВЗСА8Е1F07А347CFAD6FA78

Владелец: ФЕДЕРАЛЬНАЯ СЛУЖБА ГОСУДАРСТВЕННОЙ

РЕГИСТРАЦИИ, КАДАСТРА И КАРТОГРАФИИ

Действителен: с 17.05.2022 по 10.08.2023

полное наименование должности

инициалы, фамилия

Земельный участок

вид объекта недвижимости

Лист № 39 раздела 3.2

Всего листов раздела 3.2: 65

Всего разделов: 8

Всего листов выписки: 270

23.05.2023г. № КУВИ-001/2023-118914672

Кадастровый номер:

47:26:0000000:1(Единое землепользование)

1	2	3	4	5
7	385613.18	2252856.68	-	-
1	384734.87	2253714.91	-	-
2	384613.41	2253833.33	-	-
3	384588.89	2253808.24	-	-
4	384856.16	2253547.14	-	-
5	385029.21	2253381.65	-	-
6	385051.82	2253405.29	-	-
7	384734.87	2253714.91	-	-
1	384613.41	2253833.33	-	-
2	383996.38	2254435.55	-	-
3	383973	2254412	-	-
4	384471.8	2253952.42	-	-
5	384475.06	2253919.44	-	-
6	384588.89	2253808.24	-	-
7	384613.41	2253833.33	-	-
1	385078.87	2253431.67	-	-
2	385051.82	2253405.29	-	-
3	385335.33	2253128.04	-	-
4	385360.7	2253153.48	-	-
5	385078.87	2253431.67	-	-
1	385078.87	2253431.67	-	-
2	384905.77	2253597.93	-	-
3	384758.97	2253739.61	-	-
4	384734.87	2253714.91	-	-
5	385051.82	2253405.29	-	-
6	385078.87	2253431.67	-	-
1	378099.8	2260188.51	-	-
2	377734.54	2260544.97	-	-
3	377711.14	2260514.94	-	-



ДОКУМЕНТ ПОДПИСАН
ЭЛЕКТРОННОЙ ПОДПИСЬЮ

Сертификат: 3094В7974ВЗСА8Е1F07А347СFAD6FА78

Владелец: ФЕДЕРАЛЬНАЯ СЛУЖБА ГОСУДАРСТВЕННОЙ

РЕГИСТРАЦИИ, КАДАСТРА И КАРТОГРАФИИ

Действителен: с 17.05.2022 по 10.08.2023

полное наименование должности

инициалы, фамилия

Земельный участок

вид объекта недвижимости

Лист № 40 раздела 3.2

Всего листов раздела 3.2: 65

Всего разделов: 8

Всего листов выписки: 270

23.05.2023г. № КУВИ-001/2023-118914672

Кадастровый номер:

47:26:0000000:1(Единое землепользование)

1	2	3	4	5
4	378140	2260100	-	-
5	378299.5	2259954.29	-	-
6	378317.51	2259974	-	-
7	378099.8	2260188.51	-	-
1	377440.18	2260951.81	-	-
2	377284.16	2261075.9	-	-
3	377028.46	2261330.25	-	-
4	377049.86	2261349.5	-	-
5	377031.16	2261373.89	-	-
6	377013.66	2261406.44	-	-
7	376985.05	2261434.36	-	-
8	376947.12	2261395.52	-	-
9	376999.59	2261344.28	-	-
10	377293.17	2261054.93	-	-
11	377400.87	2260969.35	-	-
12	377363.58	2260954.36	-	-
13	376912.19	2261400.92	-	-
14	376775.79	2261533.38	-	-
15	376643.98	2261657.54	-	-
16	376620.2	2261633.24	-	-
17	377382.11	2260888.91	-	-
18	377440.18	2260951.81	-	-
1	378095.5	2260233.86	-	0.1
2	378084.43	2260252.02	-	0.1
3	378073.8	2260272.95	-	0.1
4	378045.32	2260329.58	-	0.1
5	378036.47	2260349.86	-	0.1
6	378029.19	2260370.5	-	0.1
7	378020.56	2260407.09	-	0.1



ДОКУМЕНТ ПОДПИСАН
ЭЛЕКТРОННОЙ ПОДПИСЬЮ

Сертификат: 3094В7974ВЗСА8Е1F07А347CFAD6FA78

Владелец: ФЕДЕРАЛЬНАЯ СЛУЖБА ГОСУДАРСТВЕННОЙ

РЕГИСТРАЦИИ, КАДАСТРА И КАРТОГРАФИИ

Действителен: с 17.05.2022 по 10.08.2023

полное наименование должности

инициалы, фамилия

Земельный участок

вид объекта недвижимости

Лист № 41 раздела 3.2

Всего листов раздела 3.2: 65

Всего разделов: 8

Всего листов выписки: 270

23.05.2023г. № КУВИ-001/2023-118914672

Кадастровый номер:

47:26:0000000:1(Единое землепользование)

1	2	3	4	5
8	378016.4	2260435.35	-	0.1
9	378015.22	2260470.71	-	0.1
10	378017.58	2260495.1	-	0.1
11	378019.04	2260503.74	-	0.1
12	378024.2	2260528.67	-	0.1
13	378029.71	2260547.75	-	0.1
14	378035.42	2260564.17	-	0.1
15	378048.13	2260592.55	-	0.1
16	378056.81	2260608.97	-	0.1
17	378061.92	2260618.24	-	0.1
18	378068.56	2260630.28	-	0.1
19	378059.59	2260634.72	-	0.1
20	378047.97	2260613.64	-	0.1
21	378025.98	2260567.45	-	0.1
22	378014.41	2260530.7	-	0.1
23	378002.1	2260498.01	-	0.1
24	377999.88	2260438.89	-	0.1
25	378020.85	2260348.48	-	0.1
26	378057.94	2260273.87	-	0.1
27	377809.08	2260516.51	-	0.1
28	377643.2	2260673.14	-	0.1
29	377607.71	2260740.11	-	0.1
30	377616.66	2260768.44	-	0.1
31	377524.71	2260884.59	-	0.1
32	377440.18	2260951.81	-	0.1
33	377382.11	2260888.91	-	0.1
34	377734.54	2260544.97	-	0.1
35	378099.8	2260188.51	-	0.1
36	378116.88	2260205.93	-	0.1



ДОКУМЕНТ ПОДПИСАН
ЭЛЕКТРОННОЙ ПОДПИСЬЮ

Сертификат: 3094В7974ВЗСА8Е1F07А347CFAD6FA78

Владелец: ФЕДЕРАЛЬНАЯ СЛУЖБА ГОСУДАРСТВЕННОЙ

РЕГИСТРАЦИИ, КАДАСТРА И КАРТОГРАФИИ

Действителен: с 17.05.2022 по 10.08.2023

полное наименование должности

инициалы, фамилия

Земельный участок

вид объекта недвижимости

Лист № 42 раздела 3.2

Всего листов раздела 3.2: 65

Всего разделов: 8

Всего листов выписки: 270

23.05.2023г. № КУВИ-001/2023-118914672

Кадастровый номер:

47:26:0000000:1(Единое землепользование)

1	2	3	4	5
37	378095.5	2260233.86	-	0.1
1	378068.56	2260630.28	-	-
2	378094.77	2260677.85	-	-
3	378109.75	2260713.14	-	-
4	378117.09	2260741.64	-	-
5	378120.17	2260765.6	-	-
6	378119.92	2260797.75	-	-
7	378113.91	2260832.44	-	-
8	378106.75	2260856.06	-	-
9	378113.43	2260868.44	-	-
10	378109.58	2260881.23	-	-
11	378114.09	2260889.43	-	-
12	378127.9	2260914.84	-	-
13	378130.29	2260915.74	-	-
14	378151.53	2260957.08	-	-
15	378138.99	2260997.1	-	-
16	378196.21	2261086.31	-	-
17	378197.24	2261091.19	-	-
18	378277.43	2261215.73	-	-
19	378370.23	2261289.41	-	-
20	378389.24	2261294.92	-	-
21	378414.94	2261318.05	-	-
22	378442.48	2261358.86	-	-
23	378508.62	2261451.26	-	-
24	378518.03	2261468.6	-	-
25	378520.94	2261469.76	-	-
26	378655.26	2261708.55	-	-
27	378678.19	2261746.76	-	-
28	378697.01	2261781.34	-	-



ДОКУМЕНТ ПОДПИСАН
ЭЛЕКТРОННОЙ ПОДПИСЬЮ

Сертификат: 3094В7974ВЗСА8Е1F07А347СFAD6FА78

Владелец: ФЕДЕРАЛЬНАЯ СЛУЖБА ГОСУДАРСТВЕННОЙ

РЕГИСТРАЦИИ, КАДАСТРА И КАРТОГРАФИИ

Действителен: с 17.05.2022 по 10.08.2023

полное наименование должности

инициалы, фамилия

Земельный участок

вид объекта недвижимости

Лист № 43 раздела 3.2

Всего листов раздела 3.2: 65

Всего разделов: 8

Всего листов выписки: 270

23.05.2023г. № КУВИ-001/2023-118914672

Кадастровый номер:

47:26:0000000:1(Единое землепользование)

1	2	3	4	5
29	378754.1	2261885.07	-	-
30	378758.89	2261899.03	-	-
31	378777.75	2261939.24	-	-
32	378861.13	2262108.11	-	-
33	378857.14	2262132.55	-	-
34	378832.03	2262181.18	-	-
35	378828.33	2262198.18	-	-
36	378899.4	2262424.71	-	-
37	378875.81	2262432.68	-	-
38	378761.16	2262275.02	-	-
39	378710.25	2262217.15	-	-
40	378593.97	2262094.12	-	-
41	378574.93	2262071.23	-	-
42	378570.2	2262059.77	-	-
43	378530.76	2261991.06	-	-
44	378504.53	2261940.55	-	-
45	378486.27	2261908.52	-	-
46	378452.86	2261875.33	-	-
47	378442.25	2261868.98	-	-
48	378410.7	2261854.54	-	-
49	378387.76	2261845.28	-	-
50	378361.37	2261838.28	-	-
51	378336.61	2261838.33	-	-
52	378324.33	2261840.11	-	-
53	378309.89	2261843.66	-	-
54	378288.82	2261851.03	-	-
55	378284.45	2261853.39	-	-
56	378226.92	2261896.05	-	-
57	378082.96	2261995.91	-	-



ДОКУМЕНТ ПОДПИСАН
ЭЛЕКТРОННОЙ ПОДПИСЬЮ

Сертификат: 3094В7974ВЗСА8Е1F07А347CFAD6FA78

Владелец: ФЕДЕРАЛЬНАЯ СЛУЖБА ГОСУДАРСТВЕННОЙ

РЕГИСТРАЦИИ, КАДАСТРА И КАРТОГРАФИИ

Действителен: с 17.05.2022 по 10.08.2023

полное наименование должности

инициалы, фамилия

Земельный участок

вид объекта недвижимости

Лист № 44 раздела 3.2

Всего листов раздела 3.2: 65

Всего разделов: 8

Всего листов выписки: 270

23.05.2023г. № КУВИ-001/2023-118914672

Кадастровый номер:

47:26:0000000:1(Единое землепользование)

1	2	3	4	5
58	378071.24	2261979.71	-	-
59	378211.96	2261877.83	-	-
60	378207.26	2261872.1	-	-
61	378245.52	2261850.01	-	-
62	378252.95	2261849.08	-	-
63	378305.24	2261811.67	-	-
64	378304.01	2261806.78	-	-
65	378226.28	2261738.26	-	-
66	378220.38	2261721.9	-	-
67	378181.66	2261557.13	-	-
68	378170.33	2261476.95	-	-
69	377979.63	2261139.46	-	-
70	377917.6	2261024.94	-	-
71	377902.29	2261006.47	-	-
72	378053.31	2260782.54	-	-
73	378055.81	2260782.54	-	-
74	378096.19	2260856.4	-	-
75	378104.06	2260830.73	-	-
76	378109.92	2260797.67	-	-
77	378110.36	2260767.55	-	-
78	378100.55	2260717.05	-	-
79	378086.02	2260682.68	-	-
80	378059.59	2260634.72	-	-
81	378068.56	2260630.28	-	-
1	378077.52	2260625.84	-	-
2	378103.53	2260673.02	-	-
3	378118.96	2260709.23	-	-
4	378129.98	2260763.65	-	-
5	378129.92	2260797.83	-	-



ДОКУМЕНТ ПОДПИСАН
ЭЛЕКТРОННОЙ ПОДПИСЬЮ

Сертификат: 3094В7974ВЗСА8Е1F07А347CFAD6FA78

Владелец: ФЕДЕРАЛЬНАЯ СЛУЖБА ГОСУДАРСТВЕННОЙ

РЕГИСТРАЦИИ, КАДАСТРА И КАРТОГРАФИИ

Действителен: с 17.05.2022 по 10.08.2023

полное наименование должности

инициалы, фамилия

Земельный участок

вид объекта недвижимости

Лист № 45 раздела 3.2

Всего листов раздела 3.2: 65

Всего разделов: 8

Всего листов выписки: 270

23.05.2023г. № КУВИ-001/2023-118914672

Кадастровый номер:

47:26:0000000:1(Единое землепользование)

1	2	3	4	5
6	378123.76	2260834.15	-	-
7	378113.43	2260868.44	-	-
8	378106.75	2260856.06	-	-
9	378113.91	2260832.44	-	-
10	378119.92	2260797.75	-	-
11	378120.17	2260765.6	-	-
12	378117.09	2260741.64	-	-
13	378109.75	2260713.14	-	-
14	378094.77	2260677.85	-	-
15	378068.56	2260630.28	-	-
16	378077.52	2260625.84	-	-
1	378857.01	2259494.02	-	-
2	378357.55	2259988.17	-	-
3	378298.44	2260049.79	-	-
4	378270.74	2260071.73	-	-
5	378265.46	2260066.35	-	-
6	378252.18	2260079.25	-	-
7	378257.39	2260084.67	-	-
8	378202.98	2260137.67	-	-
9	378180.87	2260162.95	-	-
10	378089.99	2260252.99	-	-
11	378089.31	2260257.62	-	-
12	378039.79	2260364.63	-	-
13	378031.94	2260394.52	-	-
14	378033.34	2260490.53	-	-
15	378033.99	2260526.64	-	-
16	378044.87	2260560.89	-	-
17	378065.65	2260604.3	-	-
18	378077.52	2260625.84	-	-



ДОКУМЕНТ ПОДПИСАН
ЭЛЕКТРОННОЙ ПОДПИСЬЮ

Сертификат: 3094В7974ВЗСА8Е1F07А347CFAD6FA78

Владелец: ФЕДЕРАЛЬНАЯ СЛУЖБА ГОСУДАРСТВЕННОЙ

РЕГИСТРАЦИИ, КАДАСТРА И КАРТОГРАФИИ

Действителен: с 17.05.2022 по 10.08.2023

полное наименование должности

инициалы, фамилия

Земельный участок

вид объекта недвижимости

Лист № 46 раздела 3.2

Всего листов раздела 3.2: 65

Всего разделов: 8

Всего листов выписки: 270

23.05.2023г. № КУВИ-001/2023-118914672

Кадастровый номер:

47:26:0000000:1(Единое землепользование)

1	2	3	4	5
19	378068.56	2260630.28	-	-
20	378061.92	2260618.24	-	-
21	378056.81	2260608.97	-	-
22	378048.13	2260592.55	-	-
23	378035.42	2260564.17	-	-
24	378029.71	2260547.75	-	-
25	378024.2	2260528.67	-	-
26	378019.04	2260503.74	-	-
27	378017.58	2260495.1	-	-
28	378015.22	2260470.71	-	-
29	378016.4	2260435.35	-	-
30	378020.56	2260407.09	-	-
31	378029.19	2260370.5	-	-
32	378036.47	2260349.86	-	-
33	378045.32	2260329.58	-	-
34	378073.8	2260272.95	-	-
35	378084.43	2260252.02	-	-
36	378095.5	2260233.86	-	-
37	378116.88	2260205.93	-	-
38	378099.8	2260188.51	-	-
39	378317.51	2259974	-	-
40	378834.47	2259471.08	-	-
41	378857.01	2259494.02	-	-
1	402237.96	2239409.57	-	-
2	402245.98	2239421.32	-	-
3	402276.57	2239468.13	-	-
4	402280.36	2239474.38	-	-
5	402316.31	2239467.77	-	-
6	402310.82	2239480.87	-	-



ДОКУМЕНТ ПОДПИСАН
ЭЛЕКТРОННОЙ ПОДПИСЬЮ

Сертификат: 3094В7974ВЗСА8Е1F07А347CFAD6FA78

Владелец: ФЕДЕРАЛЬНАЯ СЛУЖБА ГОСУДАРСТВЕННОЙ

РЕГИСТРАЦИИ, КАДАСТРА И КАРТОГРАФИИ

Действителен: с 17.05.2022 по 10.08.2023

полное наименование должности

инициалы, фамилия

Земельный участок

вид объекта недвижимости

Лист № 47 раздела 3.2

Всего листов раздела 3.2: 65

Всего разделов: 8

Всего листов выписки: 270

23.05.2023г. № КУВИ-001/2023-118914672

Кадастровый номер:

47:26:000000:1(Единое землепользование)

1	2	3	4	5
7	402306.76	2239483.6	-	-
8	402123.13	2239607.1	-	-
9	401421.01	2240031.06	-	-
10	401266.02	2240122.63	-	-
11	401258.3	2240109.77	-	-
12	400921.77	2240319.98	-	-
13	400918.36	2240322.08	-	-
14	400881.14	2240262.8	-	-
15	400950.78	2240219.12	-	-
16	401035.39	2240166.05	-	-
17	401120.08	2240112.82	-	-
18	401204.81	2240059.53	-	-
19	401289.52	2240006.26	-	-
20	401374.13	2239953.04	-	-
21	401458.84	2239899.77	-	-
22	401543.48	2239846.53	-	-
23	401628.26	2239793.22	-	-
24	401712.94	2239739.96	-	-
25	401797.59	2239686.72	-	-
26	401882.3	2239633.45	-	-
27	401966.95	2239580.16	-	-
28	402051.64	2239526.85	-	-
29	402136.28	2239473.57	-	-
30	402220.96	2239420.27	-	-
31	402237.96	2239409.57	-	-
1	383942	2254542	-	-
2	384022.79	2254462.17	-	-
3	383996.38	2254435.55	-	-
4	383973	2254412	-	-



ДОКУМЕНТ ПОДПИСАН
ЭЛЕКТРОННОЙ ПОДПИСЬЮ

Сертификат: 3094В7974ВЗСА8Е1F07А347СFAD6FА78

Владелец: ФЕДЕРАЛЬНАЯ СЛУЖБА ГОСУДАРСТВЕННОЙ

РЕГИСТРАЦИИ, КАДАСТРА И КАРТОГРАФИИ

Действителен: с 17.05.2022 по 10.08.2023

полное наименование должности

инициалы, фамилия

Земельный участок

вид объекта недвижимости

Лист № 48 раздела 3.2

Всего листов раздела 3.2: 65

Всего разделов: 8

Всего листов выписки: 270

23.05.2023г. № КУВИ-001/2023-118914672

Кадастровый номер:

47:26:0000000:1(Единое землепользование)

1	2	3	4	5
5	383888	2254495	-	-
6	383425	2254944.18	-	-
7	381744	2256575	-	-
8	381208	2257088	-	-
9	380034	2258260	-	-
10	379230	2259034	-	-
11	378812.06	2259448.25	-	-
12	378834.48	2259471.08	-	-
13	378857.01	2259494.02	-	-
14	379136.3	2259217.7	-	-
15	379535.68	2258836.57	-	-
16	379892.44	2258486.04	-	-
17	380822.24	2257574.67	-	-
18	381328.73	2257091.52	-	-
19	381682.41	2256738.03	-	-
20	381826.96	2256599.81	-	-
21	383394.55	2255070.5	-	-
22	383942	2254542	-	-
1	377382.11	2260888.91	-	-
2	377734.54	2260544.97	-	-
3	377711.14	2260514.94	-	-
4	377704.34	2260521.51	-	-
5	377611.4	2260611.45	-	-
6	377621.39	2260617.11	-	-
7	377610.82	2260636.61	-	-
8	377594.53	2260627.77	-	-
9	377286.23	2260926.06	-	-
10	377185.29	2260964.64	-	-
11	377168.61	2260980.96	-	-



ДОКУМЕНТ ПОДПИСАН
ЭЛЕКТРОННОЙ ПОДПИСЬЮ

Сертификат: 3094В7974ВЗСА8Е1F07А347CFAD6FA78

Владелец: ФЕДЕРАЛЬНАЯ СЛУЖБА ГОСУДАРСТВЕННОЙ

РЕГИСТРАЦИИ, КАДАСТРА И КАРТОГРАФИИ

Действителен: с 17.05.2022 по 10.08.2023

полное наименование должности

инициалы, фамилия

Земельный участок

вид объекта недвижимости

Лист № 49 раздела 3.2

Всего листов раздела 3.2: 65

Всего разделов: 8

Всего листов выписки: 270

23.05.2023г. № КУВИ-001/2023-118914672

Кадастровый номер:

47:26:0000000:1(Единое землепользование)

1	2	3	4	5
12	377120.52	2260931.82	-	-
13	377032.59	2261017.9	-	-
14	377088.39	2261074.98	-	-
15	377045.41	2261119.72	-	-
16	377055.81	2261149.01	-	-
17	376131.52	2262043.3	-	-
18	375952	2262217	-	-
19	375883	2262270	-	-
20	375561	2262545	-	-
21	375581	2262603	-	-
22	374595	2263552	-	-
23	374623.84	2263581.57	-	-
24	374280.34	2263916.21	-	-
25	374303.42	2263949.49	-	-
26	374527.8	2263729.71	-	-
27	374886.23	2263378.61	-	-
28	375241.84	2263027.1	-	-
29	375419.11	2262852.57	-	-
30	375598.14	2262676.31	-	-
31	375949.09	2262337.66	-	-
32	376157.41	2262134.16	-	-
33	376458.61	2261839.9	-	-
34	376643.98	2261657.54	-	-
35	376620.2	2261633.24	-	-
36	377382.11	2260888.91	-	-
1	372150.47	2265994.08	-	-
2	372173	2266026	-	-
3	372122.7	2266065.62	-	-
4	372100.49	2266042.86	-	-



ДОКУМЕНТ ПОДПИСАН
ЭЛЕКТРОННОЙ ПОДПИСЬЮ

Сертификат: 3094В7974ВЗСА8Е1F07А347CFAD6FA78

Владелец: ФЕДЕРАЛЬНАЯ СЛУЖБА ГОСУДАРСТВЕННОЙ

РЕГИСТРАЦИИ, КАДАСТРА И КАРТОГРАФИИ

Действителен: с 17.05.2022 по 10.08.2023

полное наименование должности

инициалы, фамилия

Земельный участок

вид объекта недвижимости

Лист № 50 раздела 3.2

Всего листов раздела 3.2: 65

Всего разделов: 8

Всего листов выписки: 270

23.05.2023г. № КУВИ-001/2023-118914672

Кадастровый номер:

47:26:0000000:1(Единое землепользование)

1	2	3	4	5
5	372150.47	2265994.08	-	-
1	371593.72	2266537.6	-	-
2	371613.16	2266560.59	-	-
3	372109.34	2266076.15	-	-
4	372122.7	2266065.62	-	-
5	372100.49	2266042.86	-	-
6	372054.88	2266087.39	-	-
7	372005.61	2266135.48	-	-
8	371956.42	2266183.51	-	-
9	371939.14	2266200.37	-	-
10	371928.98	2266210.29	-	-
11	371886.21	2266252.04	-	-
12	371841.97	2266295.23	-	-
13	371822.71	2266314.03	-	-
14	371802.5	2266333.76	-	-
15	371764.85	2266370.51	-	-
16	371721.04	2266413.28	-	-
17	371704.42	2266429.5	-	-
18	371693.39	2266440.27	-	-
19	371640.68	2266491.73	-	-
20	371593.72	2266537.6	-	-
1	371461.81	2266708.35	-	-
2	371440.83	2266686.87	-	-
3	371593.72	2266537.6	-	-
4	371613.16	2266560.59	-	-
5	371461.81	2266708.35	-	-
1	371300.89	2266865.46	-	-
2	371253.65	2266928.65	-	-
3	371224.45	2266898.08	-	-



ДОКУМЕНТ ПОДПИСАН
ЭЛЕКТРОННОЙ ПОДПИСЬЮ

Сертификат: 3094В7974ВЗСА8Е1F07А347СFAD6FА78

Владелец: ФЕДЕРАЛЬНАЯ СЛУЖБА ГОСУДАРСТВЕННОЙ

РЕГИСТРАЦИИ, КАДАСТРА И КАРТОГРАФИИ

Действителен: с 17.05.2022 по 10.08.2023

полное наименование должности

инициалы, фамилия

Земельный участок

вид объекта недвижимости

Лист № 51 раздела 3.2

Всего листов раздела 3.2: 65

Всего разделов: 8

Всего листов выписки: 270

23.05.2023г. № КУВИ-001/2023-118914672

Кадастровый номер:

47:26:0000000:1(Единое землепользование)

1	2	3	4	5
4	371301.22	2266823.22	-	-
5	371363.58	2266762.29	-	-
6	371405.78	2266721.08	-	-
7	371440.83	2266686.87	-	-
8	371461.81	2266708.35	-	-
9	371300.89	2266865.46	-	-
1	371224.45	2266898.08	-	-
2	371253.65	2266928.65	-	-
3	371212.4	2266983.83	-	-
4	371196.61	2266978.19	-	-
5	371037.78	2267206.43	-	-
6	371103.04	2267271.42	-	-
7	371040.58	2267331.21	-	-
8	371069.51	2267384.34	-	-
9	371062.57	2267388.58	-	-
10	371104.02	2267435.32	-	-
11	371098.06	2267441.54	-	-
12	371057.51	2267402.63	-	-
13	371020.94	2267378.16	-	-
14	370983.25	2267358.76	-	-
15	370932.95	2267341.9	-	-
16	370905.56	2267334.96	-	-
17	370896.36	2267335.81	-	-
18	370875.24	2267344.91	-	-
19	370880.72	2267368.68	-	-
20	370869.53	2267372.5	-	-
21	370865.07	2267360.21	-	-
22	370802.84	2267400.86	-	-
23	370805.03	2267404.45	-	-



ДОКУМЕНТ ПОДПИСАН
ЭЛЕКТРОННОЙ ПОДПИСЬЮ

Сертификат: 3094В7974ВЗСА8Е1F07А347СFAD6FА78

Владелец: ФЕДЕРАЛЬНАЯ СЛУЖБА ГОСУДАРСТВЕННОЙ

РЕГИСТРАЦИИ, КАДАСТРА И КАРТОГРАФИИ

Действителен: с 17.05.2022 по 10.08.2023

полное наименование должности

инициалы, фамилия

Земельный участок

вид объекта недвижимости

Лист № 52 раздела 3.2

Всего листов раздела 3.2: 65

Всего разделов: 8

Всего листов выписки: 270

23.05.2023г. № КУВИ-001/2023-118914672

Кадастровый номер:

47:26:0000000:1(Единое землепользование)

1	2	3	4	5
24	370793.89	2267411.15	-	-
25	370778.26	2267405.41	-	-
26	370734.81	2267435.52	-	-
27	370745.84	2267454.25	-	-
28	370765.32	2267477.04	-	-
29	370729.07	2267505.97	-	-
30	370698.19	2267469.95	-	-
31	370519.06	2267639.42	-	-
32	370409.34	2267748.8	-	-
33	370381.75	2267775.96	-	-
34	370326.01	2267829.38	-	-
35	370091.8	2268058.37	-	-
36	370084.78	2268051.25	-	-
37	369941.58	2268190.93	-	-
38	369920.31	2268169.65	-	-
39	369985.39	2268106.23	-	-
40	370016.27	2268076.14	-	-
41	370048.6	2268044.62	-	-
42	370139.85	2267955.68	-	-
43	370210.56	2267886.66	-	-
44	370280.6	2267818.54	-	-
45	370347.5	2267753.59	-	-
46	370450.26	2267652.6	-	-
47	370522.24	2267581.74	-	-
48	370590.83	2267514.22	-	-
49	370643.49	2267461.05	-	-
50	370717.08	2267383	-	-
51	370755.7	2267342.04	-	-
52	370826.51	2267269.33	-	-



ДОКУМЕНТ ПОДПИСАН
ЭЛЕКТРОННОЙ ПОДПИСЬЮ

Сертификат: 3094В7974ВЗСА8Е1F07А347CFAD6FA78

Владелец: ФЕДЕРАЛЬНАЯ СЛУЖБА ГОСУДАРСТВЕННОЙ

РЕГИСТРАЦИИ, КАДАСТРА И КАРТОГРАФИИ

Действителен: с 17.05.2022 по 10.08.2023

полное наименование должности

инициалы, фамилия

Земельный участок

вид объекта недвижимости

Лист № 53 раздела 3.2

Всего листов раздела 3.2: 65

Всего разделов: 8

Всего листов выписки: 270

23.05.2023г. № КУВИ-001/2023-118914672

Кадастровый номер:

47:26:0000000:1(Единое землепользование)

1	2	3	4	5
53	370878.05	2267218.53	-	-
54	370910.55	2267187.9	-	-
55	370970.09	2267133.61	-	-
56	371025.57	2267085.31	-	-
57	371067.25	2267048.52	-	-
58	371118.29	2267000.72	-	-
59	371185.66	2266935.79	-	-
60	371224.45	2266898.08	-	-
1	372150.47	2265994.08	-	-
2	372137	2265975	-	-
3	371996.74	2266096.63	-	-
4	371829.93	2266260.46	-	-
5	371698.55	2266384.79	-	-
6	371580.54	2266498.74	-	-
7	371567.38	2266511.41	-	-
8	371593.72	2266537.6	-	-
9	371640.68	2266491.73	-	-
10	371693.39	2266440.27	-	-
11	371704.42	2266429.5	-	-
12	371721.04	2266413.28	-	-
13	371764.85	2266370.51	-	-
14	371802.5	2266333.76	-	-
15	371822.71	2266314.03	-	-
16	371841.97	2266295.23	-	-
17	371886.21	2266252.04	-	-
18	371928.98	2266210.29	-	-
19	371939.14	2266200.37	-	-
20	371956.42	2266183.51	-	-
21	372005.61	2266135.48	-	-



ДОКУМЕНТ ПОДПИСАН
ЭЛЕКТРОННОЙ ПОДПИСЬЮ

Сертификат: 3094В7974ВЗСА8Е1F07А347CFAD6FA78

Владелец: ФЕДЕРАЛЬНАЯ СЛУЖБА ГОСУДАРСТВЕННОЙ

РЕГИСТРАЦИИ, КАДАСТРА И КАРТОГРАФИИ

Действителен: с 17.05.2022 по 10.08.2023

полное наименование должности

инициалы, фамилия

Земельный участок

вид объекта недвижимости

Лист № 54 раздела 3.2

Всего листов раздела 3.2: 65

Всего разделов: 8

Всего листов выписки: 270

23.05.2023г. № КУВИ-001/2023-118914672

Кадастровый номер:

47:26:0000000:1(Единое землепользование)

1	2	3	4	5
22	372054.88	2266087.39	-	-
23	372104.9	2266038.56	-	-
24	372150.47	2265994.08	-	-
1	371567.38	2266511.41	-	-
2	371593.72	2266537.6	-	-
3	371440.83	2266686.87	-	-
4	371405.78	2266721.08	-	-
5	371363.58	2266762.29	-	-
6	371301.22	2266823.22	-	-
7	371224.45	2266898.08	-	-
8	371200.85	2266873.36	-	-
9	371252.99	2266814.4	-	-
10	371567.38	2266511.41	-	-
1	370809.82	2267248.27	-	-
2	370792.05	2267230.27	-	-
3	370790.02	2267231.98	-	-
4	370826.51	2267269.33	-	-
5	370878.05	2267218.53	-	-
6	370910.55	2267187.9	-	-
7	370970.09	2267133.61	-	-
8	371025.57	2267085.31	-	-
9	371067.25	2267048.52	-	-
10	371118.29	2267000.72	-	-
11	371185.66	2266935.79	-	-
12	371224.45	2266898.08	-	-
13	371200.85	2266873.36	-	-
14	371116.08	2266969.22	-	-
15	371005.83	2267055.92	-	-
16	370987.02	2267073.94	-	-



ДОКУМЕНТ ПОДПИСАН
ЭЛЕКТРОННОЙ ПОДПИСЬЮ

Сертификат: 3094В7974ВЗСА8Е1F07А347CFAD6FA78

Владелец: ФЕДЕРАЛЬНАЯ СЛУЖБА ГОСУДАРСТВЕННОЙ

РЕГИСТРАЦИИ, КАДАСТРА И КАРТОГРАФИИ

Действителен: с 17.05.2022 по 10.08.2023

полное наименование должности

инициалы, фамилия

Земельный участок

вид объекта недвижимости

Лист № 55 раздела 3.2

Всего листов раздела 3.2: 65

Всего разделов: 8

Всего листов выписки: 270

23.05.2023г. № КУВИ-001/2023-118914672

Кадастровый номер:

47:26:0000000:1(Единое землепользование)

1	2	3	4	5
17	370963.69	2267097.35	-	-
18	370947.6	2267116.86	-	-
19	370809.82	2267248.27	-	-
1	369562.48	2268518.78	-	-
2	369520.56	2268476.36	-	-
3	369629.91	2268368.93	-	-
4	369648.48	2268386.01	-	-
5	369844	2268193	-	-
6	370041.23	2268007.12	-	-
7	370461.13	2267609.62	-	-
8	370711.99	2267312.85	-	-
9	370762.99	2267254.77	-	-
10	370785.32	2267272.44	-	-
11	370802	2267255.98	-	-
12	370783.65	2267237.35	-	-
13	370790.02	2267231.98	-	-
14	370826.51	2267269.33	-	-
15	370755.7	2267342.04	-	-
16	370717.08	2267383	-	-
17	370643.49	2267461.05	-	-
18	370590.83	2267514.22	-	-
19	370522.24	2267581.74	-	-
20	370450.26	2267652.6	-	-
21	370347.5	2267753.59	-	-
22	370280.6	2267818.54	-	-
23	370210.56	2267886.66	-	-
24	370139.85	2267955.68	-	-
25	370048.6	2268044.62	-	-
26	370016.27	2268076.14	-	-



ДОКУМЕНТ ПОДПИСАН
ЭЛЕКТРОННОЙ ПОДПИСЬЮ

Сертификат: 3094В7974ВЗСА8Е1F07А347CFAD6FA78

Владелец: ФЕДЕРАЛЬНАЯ СЛУЖБА ГОСУДАРСТВЕННОЙ

РЕГИСТРАЦИИ, КАДАСТРА И КАРТОГРАФИИ

Действителен: с 17.05.2022 по 10.08.2023

полное наименование должности

инициалы, фамилия

Земельный участок

вид объекта недвижимости

Лист № 56 раздела 3.2

Всего листов раздела 3.2: 65

Всего разделов: 8

Всего листов выписки: 270

23.05.2023г. № КУВИ-001/2023-118914672

Кадастровый номер:

47:26:000000:1(Единое землепользование)

1	2	3	4	5
27	369985.39	2268106.23	-	-
28	369920.31	2268169.65	-	-
29	369775.08	2268311.2	-	-
30	369562.48	2268518.78	-	-
1	374303.42	2263949.49	-	-
2	373948.8	2264295.89	-	-
3	373279.27	2264949.89	-	-
4	373097.26	2265127.68	-	-
5	372626	2265588	-	-
6	372568	2265641	-	-
7	372465	2265738	-	-
8	372350	2265845	-	-
9	372173	2266026	-	-
10	372150.09	2265993.55	-	-
11	374280.34	2263916.21	-	-
12	374303.42	2263949.49	-	-
1	366241.3	2271760.3	-	-
2	366214.61	2271786.36	-	-
3	366231.85	2271804.02	-	-
4	366246.99	2271818.74	-	-
5	366360.05	2271710.1	-	-
6	366380.11	2271725.92	-	-
7	366404.81	2271719.9	-	-
8	366433.27	2271711.63	-	-
9	366473.79	2271685.43	-	-
10	366518.46	2271635.96	-	-
11	366527.37	2271622.9	-	-
12	366528.47	2271618.63	-	-
13	366526.62	2271605.03	-	-



ДОКУМЕНТ ПОДПИСАН
ЭЛЕКТРОННОЙ ПОДПИСЬЮ

Сертификат: 3094В7974ВЗСА8Е1F07А347CFAD6FA78

Владелец: ФЕДЕРАЛЬНАЯ СЛУЖБА ГОСУДАРСТВЕННОЙ

РЕГИСТРАЦИИ, КАДАСТРА И КАРТОГРАФИИ

Действителен: с 17.05.2022 по 10.08.2023

полное наименование должности

инициалы, фамилия

Земельный участок

вид объекта недвижимости

Лист № 57 раздела 3.2

Всего листов раздела 3.2: 65

Всего разделов: 8

Всего листов выписки: 270

23.05.2023г. № КУВИ-001/2023-118914672

Кадастровый номер:

47:26:0000000:1(Единое землепользование)

1	2	3	4	5
14	366513.24	2271585.2	-	-
15	366529.51	2271568.55	-	-
16	366592.44	2271504.18	-	-
17	366577.06	2271488.44	-	-
18	366942.18	2271132.16	-	-
19	366913.96	2271103.42	-	-
20	367156.88	2270866.65	-	-
21	367136.26	2270844.84	-	-
22	366953.74	2271022.83	-	-
23	366840.66	2271121.82	-	-
24	366760.58	2271040.68	-	-
25	366683.32	2271116.17	-	-
26	366762	2271198	-	-
27	366660	2271304	-	-
28	366602	2271341	-	-
29	366520	2271383	-	-
30	366476.2	2271405.25	-	-
31	366447.13	2271431.18	-	-
32	366476.05	2271464.11	-	-
33	366451.19	2271488.4	-	-
34	366465.87	2271503.42	-	-
35	366222.58	2271740.93	-	-
36	366241.3	2271760.3	-	-
1	366942.18	2271132.16	-	-
2	367371.69	2270713.03	-	-
3	367343.58	2270684.57	-	-
4	367156.88	2270866.65	-	-
5	366913.96	2271103.42	-	-
6	366942.18	2271132.16	-	-



ДОКУМЕНТ ПОДПИСАН
ЭЛЕКТРОННОЙ ПОДПИСЬЮ

Сертификат: 3094В7974ВЗСА8Е1F07А347CFAD6FA78

Владелец: ФЕДЕРАЛЬНАЯ СЛУЖБА ГОСУДАРСТВЕННОЙ

РЕГИСТРАЦИИ, КАДАСТРА И КАРТОГРАФИИ

Действителен: с 17.05.2022 по 10.08.2023

полное наименование должности

инициалы, фамилия

Земельный участок

вид объекта недвижимости

Лист № 58 раздела 3.2

Всего листов раздела 3.2: 65

Всего разделов: 8

Всего листов выписки: 270

23.05.2023г. № КУВИ-001/2023-118914672

Кадастровый номер:

47:26:0000000:1(Единое землепользование)

1	2	3	4	5
1	368082.78	2270009.64	-	-
2	367903.87	2270184.32	-	-
3	367713.53	2270379.73	-	-
4	367728.99	2270395.38	-	-
5	367702.08	2270431.09	-	-
6	367673.76	2270449.54	-	-
7	367656.04	2270431.58	-	-
8	367371.69	2270713.03	-	-
9	367343.58	2270684.57	-	-
10	367156.88	2270866.65	-	-
11	367136.26	2270844.84	-	-
12	367258.46	2270725.68	-	-
13	367381.5	2270605.7	-	-
14	367442.49	2270546.23	-	-
15	367538.49	2270452.62	-	-
16	367567.35	2270424.47	-	-
17	367625.21	2270368.02	-	-
18	367728.17	2270267.6	-	-
19	367772.85	2270224.01	-	-
20	367898.8	2270101.15	-	-
21	368260.74	2269747.83	-	-
22	368613.57	2269403.34	-	-
23	368974.96	2269050.5	-	-
24	369326.72	2268707.04	-	-
25	369452.38	2268571.45	-	-
26	369442.82	2268563.52	-	-
27	369489.47	2268506.37	-	-
28	369520.56	2268476.36	-	-
29	369562.48	2268518.78	-	-



ДОКУМЕНТ ПОДПИСАН
ЭЛЕКТРОННОЙ ПОДПИСЬЮ

Сертификат: 3094В7974ВЗСА8Е1F07А347CFAD6FA78

Владелец: ФЕДЕРАЛЬНАЯ СЛУЖБА ГОСУДАРСТВЕННОЙ

РЕГИСТРАЦИИ, КАДАСТРА И КАРТОГРАФИИ

Действителен: с 17.05.2022 по 10.08.2023

полное наименование должности

инициалы, фамилия

Земельный участок

вид объекта недвижимости

Лист № 59 раздела 3.2

Всего листов раздела 3.2: 65

Всего разделов: 8

Всего листов выписки: 270

23.05.2023г. № КУВИ-001/2023-118914672

Кадастровый номер:

47:26:0000000:1(Единое землепользование)

1	2	3	4	5
30	369584.98	2268541.56	-	-
31	369271.1	2268845.15	-	-
32	368939.47	2269169	-	-
33	368583.04	2269519.63	-	-
34	368324.82	2269772.64	-	-
1	368082.78	2270009.64	-	-
1	365800.69	2272244.19	-	-
2	365763.42	2272226.91	-	-
3	365197.22	2272780.04	-	-
4	364482.4	2273478.87	-	-
5	364409.86	2273549.78	-	-
6	363767.65	2274177.63	-	-
7	363134.39	2274796.71	-	-
8	363052.89	2274876.39	-	-
9	362690.65	2275230.52	-	-
10	362337.98	2275575.3	-	-
11	361828.41	2276069.51	-	-
12	361619.89	2276271.75	-	-
13	361194.8	2276686.4	-	-
14	360904.17	2276969.9	-	-
15	360761.18	2277109.42	-	-
16	360617.9	2277249.23	-	-
17	360474.87	2277388.8	-	-
18	360331.68	2277528.52	-	-
19	360188.5	2277668.22	-	-
20	360045.3	2277807.96	-	-
21	359902.25	2277947.54	-	-
22	359759.04	2278087.28	-	-
23	359637.4	2278205.97	-	-



ДОКУМЕНТ ПОДПИСАН
ЭЛЕКТРОННОЙ ПОДПИСЬЮ

Сертификат: 3094В7974ВЗСА8Е1F07А347CFAD6FA78

Владелец: ФЕДЕРАЛЬНАЯ СЛУЖБА ГОСУДАРСТВЕННОЙ

РЕГИСТРАЦИИ, КАДАСТРА И КАРТОГРАФИИ

Действителен: с 17.05.2022 по 10.08.2023

полное наименование должности

инициалы, фамилия

Земельный участок

вид объекта недвижимости

Лист № 60 раздела 3.2

Всего листов раздела 3.2: 65

Всего разделов: 8

Всего листов выписки: 270

23.05.2023г. № КУВИ-001/2023-118914672

Кадастровый номер:

47:26:0000000:1(Единое землепользование)

1	2	3	4	5
24	359660.63	2278229.79	-	-
25	359960.12	2277934.83	-	-
26	360269.83	2277629.8	-	-
27	360295.54	2277591.72	-	-
28	360596.15	2277298.4	-	-
29	360599.64	2277301.98	-	-
30	360871.88	2277036.36	-	-
31	361179.82	2276735.92	-	-
32	361458.56	2276463.97	-	-
33	361464.84	2276470.41	-	-
34	361852.19	2276097.13	-	-
35	361854.01	2276098.71	-	-
36	361857.5	2276094.69	-	-
37	361856.03	2276093.41	-	-
38	362069.23	2275887.02	-	-
39	362062.24	2275879.87	-	-
40	362416.32	2275535.22	-	-
41	362767.41	2275193.24	-	-
42	363063.81	2274903.47	-	-
43	363357.57	2274616.28	-	-
44	363622.05	2274357.72	-	-
45	363624.85	2274360.58	-	-
46	363967.97	2274025.14	-	-
47	364043.72	2273952.48	-	-
48	364336.6	2273663.06	-	-
49	364573.49	2273428.97	-	-
50	364966.2	2273042.14	-	-
51	365345	2272669	-	-
52	365795	2272250	-	-



ДОКУМЕНТ ПОДПИСАН
ЭЛЕКТРОННОЙ ПОДПИСЬЮ

Сертификат: 3094В7974ВЗСА8Е1F07А347СFAD6FA78

Владелец: ФЕДЕРАЛЬНАЯ СЛУЖБА ГОСУДАРСТВЕННОЙ

РЕГИСТРАЦИИ, КАДАСТРА И КАРТОГРАФИИ

Действителен: с 17.05.2022 по 10.08.2023

полное наименование должности

инициалы, фамилия

Земельный участок

вид объекта недвижимости

Лист № 61 раздела 3.2

Всего листов раздела 3.2: 65

Всего разделов: 8

Всего листов выписки: 270

23.05.2023г. № КУВИ-001/2023-118914672

Кадастровый номер:

47:26:0000000:1(Единое землепользование)

1	2	3	4	5
1	365800.69	2272244.19	-	-
1	364409.86	2273549.78	-	-
2	364396	2273537	-	-
3	364624	2273312	-	-
4	364871	2273069	-	-
5	365038	2272904	-	-
6	365317	2272639	-	-
7	365535.89	2272411.34	-	-
8	365671.79	2272278.64	-	-
9	365668.29	2272275.07	-	-
10	365825.66	2272121.42	-	-
11	365829.15	2272124.99	-	-
12	366222.58	2271740.93	-	-
13	366241.3	2271760.3	-	-
14	366214.61	2271786.36	-	-
15	366231.85	2271804.02	-	-
16	365800.69	2272244.19	-	-
17	365763.42	2272226.91	-	-
18	365197.22	2272780.04	-	-
19	364482.4	2273478.87	-	-
20	364409.86	2273549.78	-	-
1	361194.8	2276686.4	-	-
2	361619.89	2276271.75	-	-
3	361828.41	2276069.51	-	-
4	361800	2276040	-	-
5	361348	2276481	-	-
6	361169.12	2276657.02	-	-
7	361194.8	2276686.4	-	-
1	359213.03	2278620.41	-	-



ДОКУМЕНТ ПОДПИСАН
ЭЛЕКТРОННОЙ ПОДПИСЬЮ

Сертификат: 3094В7974ВЗСА8Е1F07А347CFAD6FA78

Владелец: ФЕДЕРАЛЬНАЯ СЛУЖБА ГОСУДАРСТВЕННОЙ

РЕГИСТРАЦИИ, КАДАСТРА И КАРТОГРАФИИ

Действителен: с 17.05.2022 по 10.08.2023

полное наименование должности

инициалы, фамилия

Земельный участок

вид объекта недвижимости

Лист № 62 раздела 3.2

Всего листов раздела 3.2: 65

Всего разделов: 8

Всего листов выписки: 270

23.05.2023г. № КУВИ-001/2023-118914672

Кадастровый номер:

47:26:0000000:1(Единое землепользование)

1	2	3	4	5
2	359235.25	2278643.18	-	-
3	358884.57	2278981.13	-	-
4	358677.88	2279180.31	-	-
5	358722.17	2279230.37	-	-
6	358670.38	2279278.2	-	-
7	358591.82	2279268.02	-	-
8	358516.32	2279334.44	-	-
9	358506.66	2279394.33	-	-
10	358407.35	2279484.32	-	-
11	358350.94	2279507.81	-	-
12	358327.88	2279484.18	-	-
13	359213.03	2278620.41	-	-
1	358327.88	2279484.18	-	-
2	358305.15	2279460.89	-	-
3	358455.01	2279293.17	-	-
4	358505.72	2279238.89	-	-
5	358552.57	2279188.73	-	-
6	358702.19	2279040.55	-	-
7	358790.66	2279000.89	-	-
8	358991.99	2278800.38	-	-
9	358982.9	2278791.48	-	-
10	359146	2278631.97	-	-
11	359061	2278540	-	-
12	359158	2278396	-	-
13	359347	2278415	-	-
14	359411	2278388	-	-
15	359618.91	2278187	-	-
16	359637.4	2278205.97	-	-
17	359425.21	2278413.19	-	-



ДОКУМЕНТ ПОДПИСАН
ЭЛЕКТРОННОЙ ПОДПИСЬЮ

Сертификат: 3094В7974ВЗСА8Е1F07А347СFAD6FА78

Владелец: ФЕДЕРАЛЬНАЯ СЛУЖБА ГОСУДАРСТВЕННОЙ

РЕГИСТРАЦИИ, КАДАСТРА И КАРТОГРАФИИ

Действителен: с 17.05.2022 по 10.08.2023

полное наименование должности

инициалы, фамилия

Земельный участок

вид объекта недвижимости

Лист № 63 раздела 3.2

Всего листов раздела 3.2: 65

Всего разделов: 8

Всего листов выписки: 270

23.05.2023г. № КУВИ-001/2023-118914672

Кадастровый номер:

47:26:0000000:1(Единое землепользование)

1	2	3	4	5
18	359213.03	2278620.41	-	-
19	358327.88	2279484.18	-	-
1	359637.4	2278205.97	-	-
2	359759.04	2278087.28	-	-
3	359902.25	2277947.54	-	-
4	360045.3	2277807.96	-	-
5	360188.5	2277668.22	-	-
6	360331.68	2277528.52	-	-
7	360474.87	2277388.8	-	-
8	360617.9	2277249.23	-	-
9	360761.18	2277109.42	-	-
10	360904.17	2276969.9	-	-
11	361194.8	2276686.4	-	-
12	361169.12	2276657.02	-	-
13	360970	2276858	-	-
14	360758	2277074	-	-
15	360580	2277247	-	-
16	360297	2277525	-	-
17	359995.68	2277819.65	-	-
18	359710	2278099	-	-
19	359618.91	2278187	-	-
1	359637.4	2278205.97	-	-
1	357747.2	2280050.69	-	-
2	357730.44	2280033.51	-	-
3	357803.95	2279961.79	-	-
4	358096.12	2279676.76	-	-
5	358114.01	2279659.3	-	-
6	358305.15	2279460.89	-	-
7	358327.88	2279484.18	-	-



ДОКУМЕНТ ПОДПИСАН
ЭЛЕКТРОННОЙ ПОДПИСЬЮ

Сертификат: 3094В7974ВЗСА8Е1F07А347СFAD6FА78

Владелец: ФЕДЕРАЛЬНАЯ СЛУЖБА ГОСУДАРСТВЕННОЙ

РЕГИСТРАЦИИ, КАДАСТРА И КАРТОГРАФИИ

Действителен: с 17.05.2022 по 10.08.2023

полное наименование должности

инициалы, фамилия

Земельный участок

вид объекта недвижимости

Лист № 64 раздела 3.2

Всего листов раздела 3.2: 65

Всего разделов: 8

Всего листов выписки: 270

23.05.2023г. № КУВИ-001/2023-118914672

Кадастровый номер:

47:26:0000000:1(Единое землепользование)

1	2	3	4	5
8	358350.94	2279507.81	-	-
9	357983.59	2279866.18	-	-
10	357563.29	2280276.21	-	-
11	357491.71	2280346.04	-	-
12	357204.19	2280624.14	-	-
13	356988.55	2280832.71	-	-
14	356684.31	2281130.13	-	-
15	356696.52	2281142.66	-	-
16	356655.43	2281182.76	-	-
17	356640.76	2281167.74	-	-
18	356391.09	2281411.43	-	-
19	356127.59	2281668.61	-	-
20	356131.08	2281672.19	-	-
21	355886.32	2281910.75	-	-
22	355851.99	2281944.59	-	-
23	355853.91	2281960.88	-	-
24	355716.9	2282094.6	-	-
25	355675	2282135.5	-	-
26	355564.05	2282234.73	-	-
27	355514.93	2282184.23	-	-
28	355544.59	2282159.38	-	-
29	355833.47	2281877.42	-	-
30	356137.74	2281580.45	-	-
31	356450.19	2281275.49	-	-
32	356517.85	2281209.44	-	-
33	356515.76	2281207.3	-	-
34	356658.89	2281067.61	-	-
35	356801.38	2280927.25	-	-
36	357016.14	2280717.79	-	-



ДОКУМЕНТ ПОДПИСАН
ЭЛЕКТРОННОЙ ПОДПИСЬЮ

Сертификат: 3094В7974ВЗСА8Е1F07А347СFAD6FА78

Владелец: ФЕДЕРАЛЬНАЯ СЛУЖБА ГОСУДАРСТВЕННОЙ

РЕГИСТРАЦИИ, КАДАСТРА И КАРТОГРАФИИ

Действителен: с 17.05.2022 по 10.08.2023

полное наименование должности

инициалы, фамилия

Земельный участок				
вид объекта недвижимости				
Лист № 65 раздела 3.2	Всего листов раздела 3.2: 65		Всего разделов: 8	Всего листов выписки: 270
23.05.2023г. № КУВИ-001/2023-118914672				
Кадастровый номер:		47:26:0000000:1(Единое землепользование)		
1	2	3	4	5
37	357071.31	2280659.78	-	-
38	357205.95	2280532.92	-	-
39	357322.45	2280423.15	-	-
40	357387.48	2280368.09	-	-
41	357513.54	2280245.11	-	-
42	357530.3	2280262.29	-	-
43	357747.2	2280050.69	-	-



ДОКУМЕНТ ПОДПИСАН
ЭЛЕКТРОННОЙ ПОДПИСЬЮ

Сертификат: 3094В7974В3СА8Е1F07А347CFAD6FA78

Владелец: ФЕДЕРАЛЬНАЯ СЛУЖБА ГОСУДАРСТВЕННОЙ
РЕГИСТРАЦИИ, КАДАСТРА И КАРТОГРАФИИ
Действителен: с 17.05.2022 по 10.08.2023

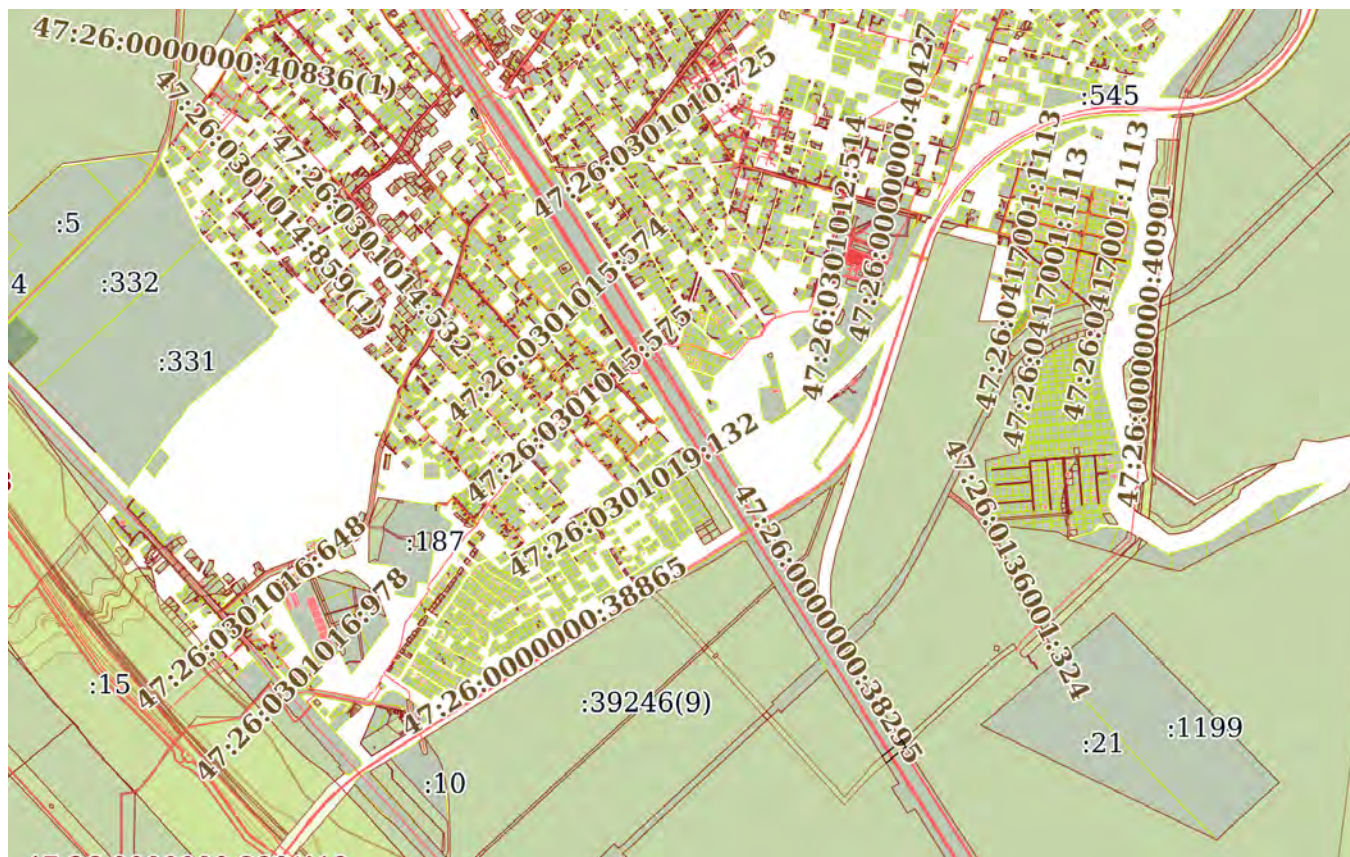
ПОЛНОЕ НАИМЕНОВАНИЕ ДОЛЖНОСТИ

инициалы, фамилия


Выписка из Единого государственного реестра недвижимости об объекте недвижимости
Сведения о частях земельного участка

Земельный участок			
вид объекта недвижимости			
Лист № 1 раздела 4	Всего листов раздела 4: 1	Всего разделов: 8	Всего листов выписки: 270
23.05.2023г. № КУВИ-001/2023-118914672			
Кадастровый номер:		47:26:0000000:1(Единое землепользование)	

План (чертеж, схема) части земельного участка Учетный номер части: 47:26:0000000:1/90



Масштаб 1:30000 Условные обозначения:



ДОКУМЕНТ ПОДПИСАН
ЭЛЕКТРОННОЙ ПОДПИСЬЮ

Сертификат: 3094B7974B3CA8E1F07A347CFAD6FA78
Владелец: ФЕДЕРАЛЬНАЯ СЛУЖБА ГОСУДАРСТВЕННОЙ
РЕГИСТРАЦИИ, КАДАСТРА И КАРТОГРАФИИ
Действителен: с 17.05.2022 по 10.08.2023

ПОЛНОЕ НАИМЕНОВАНИЕ ДОЛЖНОСТИ		инициалы, фамилия
-------------------------------	--	-------------------

Выписка из Единого государственного реестра недвижимости об объекте недвижимости

Сведения о частях земельного участка

Земельный участок		
вид объекта недвижимости		
Лист № 1 раздела 4.1	Всего листов раздела 4.1: 28	Всего разделов: 8
Всего листов выписки: 270		
23.05.2023г. № КУВИ-001/2023-118914672		
Кадастровый номер:		47:26:0000000:1(Единое землепользование)
Учетный номер части	Площадь, м2	Содержание ограничения в использовании или ограничения права на объект недвижимости или обременения объекта недвижимости
1	2	3
47:26:0000000:1/1		данные отсутствуют
47:26:0000000:1/2		данные отсутствуют
47:26:0000000:1/3		данные отсутствуют
47:26:0000000:1/4		данные отсутствуют
47:26:0000000:1/5		данные отсутствуют
47:26:0000000:1/6		вид ограничения (обременения): ограничения прав на земельный участок, предусмотренные статьей 56 Земельного кодекса Российской Федерации; Срок действия: не установлен; реквизиты документа-основания: справка о балансовой принадлежности от 02.09.2014 № 032-07/4984 выдан: Филиал ОАО энергетики и электрификации "Ленэнерго" "Гатчинские электрические сети"; Содержание ограничения (обременения): В пределах охранной зоны предусматриваются определенные ограничения использования территории, которые установлены Постановлением Правительства РФ от 24 февраля 2009 г. N 160 "О порядке установления охранных зон объектов электросетевого хозяйства и особых условий использования земельных участков, расположенных в границах таких зон"
47:26:0000000:1/7		вид ограничения (обременения): ограничения прав на земельный участок, предусмотренные статьей 56 Земельного кодекса Российской Федерации; Срок действия: не установлен; реквизиты документа-основания: справка о балансовой принадлежности от 29.09.2014 № ЛЭ/09-01/1267 выдан: ОАО энергетики и электрификации "Ленэнерго" "Санкт- Петербургские Высоковольтные электрические сети"; Содержание ограничения (обременения): В пределах охранной зоны предусматриваются определенные ограничения использования территории, которые установлены Постановлением Правительства РФ от 24 февраля 2009 г. N 160 "О порядке установления охранных зон объектов электросетевого хозяйства и особых условий использования земельных участков, расположенных в границах таких зон"
47:26:0000000:1/8		вид ограничения (обременения): ограничения прав на земельный участок, предусмотренные статьей 56 Земельного кодекса Российской Федерации; Срок действия: не установлен; реквизиты документа-основания: свидетельство о государственной регистрации права от 02.09.2002 № 177505 выдан: Ленинградская областная регистрационная палата; Содержание ограничения (обременения): Постановление Правительства Российской Федерации о порядке установления охранных зон объектов электросетевого хозяйства и особых условий использования земельных участков, расположенных в границах таких зон №160



ДОКУМЕНТ ПОДПИСАН
ЭЛЕКТРОННОЙ ПОДПИСЬЮ

Сертификат: 3094B7974B3CA8E1F07A347CFAD6FA78

Владелец: ФЕДЕРАЛЬНАЯ СЛУЖБА ГОСУДАРСТВЕННОЙ
РЕГИСТРАЦИИ, КАДАСТРА И КАРТОГРАФИИ
Действителен: с 17.05.2022 по 10.08.2023

полное наименование должности

инициалы, фамилия

Земельный участок			
вид объекта недвижимости			
Лист № 2 раздела 4.1	Всего листов раздела 4.1: 28	Всего разделов: 8	Всего листов выписки: 270
23.05.2023г. № КУВИ-001/2023-118914672			
Кадастровый номер:		47:26:0000000:1(Единое землепользование)	
		от 24.02.2009.	
47:26:0000000:1/9		данные отсутствуют	
47:26:0000000:1/10		данные отсутствуют	
47:26:0000000:1/11		данные отсутствуют	
47:26:0000000:1/12		данные отсутствуют	
47:26:0000000:1/13		вид ограничения (обременения): ограничения прав на земельный участок, предусмотренные статьей 56 Земельного кодекса Российской Федерации; Срок действия: не установлен; реквизиты документа-основания: карта (план) от 15.06.2011 № 13267 выдан: Тосненский отдел Управления Росреестра по Ленинградской области; Содержание ограничения (обременения): -	
47:26:0000000:1/14		вид ограничения (обременения): ограничения прав на земельный участок, предусмотренные статьей 56 Земельного кодекса Российской Федерации; Срок действия: не установлен; реквизиты документа-основания: карта (план) от 29.11.2011 № 13281 выдан: Тосненский отдел Управления Росреестра по Ленинградской области; Содержание ограничения (обременения): "Правила установления охранных зон объектов электросетевого хозяйства и особых условий использования земельных участков, расположенных в границах таких зон", утвержденные Постановлением "О порядке установления охранных зон объектов электросетевого хозяйства и особых условий использования земельных участков, расположенных в границах таких зон" № 160 от 24.02.2009г.	
47:26:0000000:1/15		вид ограничения (обременения): ограничения прав на земельный участок, предусмотренные статьей 56 Земельного кодекса Российской Федерации; Срок действия: не установлен; реквизиты документа-основания: карта (план) от 29.11.2011 № 13282 выдан: Тосненский отдел Управления Росреестра по Ленинградской области; Содержание ограничения (обременения): "Правила установления охранных зон объектов электросетевого хозяйства и особых условий использования земельных участков, расположенных в границах таких зон", утвержденные Постановлением "О порядке установления охранных зон объектов электросетевого хозяйства и особых условий использования земельных участков, расположенных в границах таких зон" № 160 от 24.02.2009г.	
47:26:0000000:1/16		вид ограничения (обременения): ограничения прав на земельный участок, предусмотренные статьей 56 Земельного кодекса Российской Федерации; Срок действия: не установлен; реквизиты документа-основания: карта (план) от 29.11.2011 № 13286 выдан: Тосненский отдел Управления Росреестра по Ленинградской области; Содержание ограничения (обременения): "Правила установления охранных зон объектов электросетевого хозяйства и особых условий использования земельных участков, расположенных в границах таких зон", утвержденные Постановлением "О порядке установления охранных зон объектов электросетевого хозяйства и особых условий использования земельных участков, расположенных в границах таких зон" № 160 от 24.02.2009г.	
47:26:0000000:1/17		вид ограничения (обременения): ограничения прав на земельный участок, предусмотренные статьей 56 Земельного кодекса	



ДОКУМЕНТ ПОДПИСАН
ЭЛЕКТРОННОЙ ПОДПИСЬЮ

Сертификат: 3094B7974B3CA8E1F07A347CFAD6FA78

Владелец: ФЕДЕРАЛЬНАЯ СЛУЖБА ГОСУДАРСТВЕННОЙ
РЕГИСТРАЦИИ, КАДАСТРА И КАРТОГРАФИИ
Действителен: с 17.05.2022 по 10.08.2023

полное наименование должности

инициалы, фамилия

Земельный участок			
вид объекта недвижимости			
Лист № 3 раздела 4.1	Всего листов раздела 4.1: 28	Всего разделов: 8	Всего листов выписки: 270
23.05.2023г. № КУВИ-001/2023-118914672			
Кадастровый номер:		47:26:0000000:1(Единое землепользование)	
		Российской Федерации; Срок действия: не установлен; реквизиты документа-основания: карта (план) от 29.11.2011 № 13285 выдан: Тосненский отдел Управления Росреестра по Ленинградской области; Содержание ограничения (обременения): "Правила установления охранных зон объектов электросетевого хозяйства и особых условий использования земельных участков, расположенных в границах таких зон", утвержденные Постановлением "О порядке установления охранных зон объектов электросетевого хозяйства и особых условий использования земельных участков, расположенных в границах таких зон" № 160 от 24.02.2009г.	
47:26:0000000:1/18		вид ограничения (обременения): ограничения прав на земельный участок, предусмотренные статьей 56 Земельного кодекса Российской Федерации; Срок действия: не установлен; реквизиты документа-основания: карта (план) от 18.06.2012 № 43/2012 выдан: Управление Росреестра по Ленинградской области; Содержание ограничения (обременения): Объект землеустройства, охранная зона магистрального нефтепродуктопровода предусматривает определенные ограничения использования территории, которые регламентируются Постановлением Гостехнадзора России №9 от 24.04.1992г. "Правила охраны магистральных трубопроводов"	
47:26:0000000:1/19		вид ограничения (обременения): ограничения прав на земельный участок, предусмотренные статьей 56 Земельного кодекса Российской Федерации; Срок действия: не установлен; реквизиты документа-основания: карта (план) от 20.11.2012 № 211/2012 выдан: Управление Федеральной службы государственной регистрации, кадастра и картографии по Ленинградской области; Содержание ограничения (обременения): Объект землеустройства, охранная зона воздушной линии электропередачи ВЛ 110 кВ Чудовская-2, предусматривает определенные ограничения использования территории, которые регламентируются Постановлением Совета Министров СССР от 26 марта 1984 г. №255 "Об утверждении правил охраны электрических сетей напряжением свыше 1000 Вольт"	
47:26:0000000:1/20		вид ограничения (обременения): ограничения прав на земельный участок, предусмотренные статьей 56 Земельного кодекса Российской Федерации; Срок действия: не установлен; реквизиты документа-основания: карта (план) от 08.11.2012 № 187/2012 выдан: Управление Федеральной службы государственной регистрации, кадастра и картографии по Ленинградской области; Содержание ограничения (обременения): Объект землеустройства, охранная зона воздушной линии электропередачи ВЛ 110 кВ ОЛ Чудовская 1/4, предусматривает определенные ограничения использования территории, которые регламентируются Постановлением Совета Министров СССР от 26 марта 1984 г. №255 "Об утверждении правил охраны электрических сетей напряжением свыше 1000 Вольт"	
47:26:0000000:1/21		вид ограничения (обременения): ограничения прав на земельный участок, предусмотренные статьей 56 Земельного кодекса Российской Федерации; Срок действия: не установлен; реквизиты документа-основания: карта (план) от 29.11.2011 № 13274 выдан: Тосненский отдел Управления Росреестра по Ленинградской области; Содержание ограничения (обременения): "Правила установления охранных зон объектов электросетевого хозяйства и особых условий использования земельных участков,	



ДОКУМЕНТ ПОДПИСАН
ЭЛЕКТРОННОЙ ПОДПИСЬЮ

Сертификат: 3094В7974ВЗСА8Е1F07А347СFAD6FА78

Владелец: ФЕДЕРАЛЬНАЯ СЛУЖБА ГОСУДАРСТВЕННОЙ
РЕГИСТРАЦИИ, КАДАСТРА И КАРТОГРАФИИ
Действителен: с 17.05.2022 по 10.08.2023

ПОЛНОЕ НАИМЕНОВАНИЕ ДОЛЖНОСТИ

ИНИЦИАЛЫ, ФАМИЛИЯ

Земельный участок			
вид объекта недвижимости			
Лист № 4 раздела 4.1	Всего листов раздела 4.1: 28	Всего разделов: 8	Всего листов выписки: 270
23.05.2023г. № КУВИ-001/2023-118914672			
Кадастровый номер:		47:26:0000000:1(Единое землепользование)	
		расположенных в границах таких зон", утвержденные Постановлением "О порядке установления охранных зон объектов электросетевого хозяйства и особых условий использования земельных участков, расположенных в границах таких зон" № 160 от 24.02.2009г.	
47:26:0000000:1/22		вид ограничения (обременения): ограничения прав на земельный участок, предусмотренные статьей 56 Земельного кодекса Российской Федерации; Срок действия: не установлен; реквизиты документа-основания: карта (план) от 17.12.2012 № 333/2012 выдан: Управление Федеральной службы государственной регистрации и картографии по Ленинградской области; Содержание ограничения (обременения): Объект землеустройства, охранная зона ВЛ 110 кВ Октябрьская-6, предусматривает определенные ограничения использования территории, которые регламентируются Постановлением Совета Министров СССР от 26 марта 1984 г. №255 "Об утверждении правил охраны электрических сетей напряжением свыше 1000 Вольт"	
47:26:0000000:1/23		вид ограничения (обременения): ограничения прав на земельный участок, предусмотренные статьей 56 Земельного кодекса Российской Федерации; Срок действия: не установлен; реквизиты документа-основания: карта (план) от 07.12.2012 № 329/2012 выдан: Управление Федеральной службы государственной регистрации и картографии по Ленинградской области; Содержание ограничения (обременения): Объект землеустройства, охранная зона ВЛ 110 кВ Колпинская-6, предусматривает определенные ограничения использования территории, которые регламентируются Постановлением Совета Министров СССР от 26 марта 1984 г. №255 "Об утверждении правил охраны электрических сетей напряжением свыше 1000 Вольт"	
47:26:0000000:1/24		вид ограничения (обременения): ограничения прав на земельный участок, предусмотренные статьей 56 Земельного кодекса Российской Федерации; Срок действия: не установлен; реквизиты документа-основания: карта (план) от 17.12.2012 № 352/2012 выдан: Управление Федеральной службы государственной регистрации и картографии по Ленинградской области; Содержание ограничения (обременения): Объект землеустройства, охранная зона ВЛ 110 кВ Колпинская-7, предусматривает определенные ограничения использования территории, которые регламентируются Постановлением Совета Министров СССР от 26 марта 1984 г. №255 "Об утверждении правил охраны электрических сетей напряжением свыше 1000 Вольт"	
47:26:0000000:1/25		вид ограничения (обременения): ограничения прав на земельный участок, предусмотренные статьей 56 Земельного кодекса Российской Федерации; Срок действия: не установлен; реквизиты документа-основания: карта (план) от 18.12.2012 № 361/2012 выдан: Управление Федеральной службы государственной регистрации, кадастра и картографии по Ленинградской области; Содержание ограничения (обременения): Объект землеустройства, охранная зона воздушной линии электропередачи ВЛ 110 кВ Октябрьская-9, предусматривает определенные ограничения использования территории, которые регламентируются Постановлением Совета Министров СССР от 26 марта 1984 г. №255 "Об утверждении правил охраны электрических сетей напряжением свыше 1000 Вольт"	
47:26:0000000:1/26		вид ограничения (обременения): ограничения прав на земельный участок, предусмотренные статьей 56 Земельного кодекса Российской Федерации; Срок действия: не установлен; реквизиты документа-основания: карта (план) от 18.12.2012 № 365/12	



ДОКУМЕНТ ПОДПИСАН
ЭЛЕКТРОННОЙ ПОДПИСЬЮ

Сертификат: 3094B7974B3CA8E1F07A347CFAD6FA78

Владелец: ФЕДЕРАЛЬНАЯ СЛУЖБА ГОСУДАРСТВЕННОЙ
РЕГИСТРАЦИИ, КАДАСТРА И КАРТОГРАФИИ
Действителен: с 17.05.2022 по 10.08.2023

ПОЛНОЕ НАИМЕНОВАНИЕ ДОЛЖНОСТИ

ИНИЦИАЛЫ, ФАМИЛИЯ

Земельный участок			
вид объекта недвижимости			
Лист № 5 раздела 4.1	Всего листов раздела 4.1: 28	Всего разделов: 8	Всего листов выписки: 270
23.05.2023г. № КУВИ-001/2023-118914672			
Кадастровый номер:		47:26:0000000:1(Единое землепользование)	
		выдан: Управление Федеральной службы государственной регистрации, кадастра и картографии по Ленинградской области; Содержание ограничения (обременения): Объект землеустройства, охранная зона воздушной линии электропередачи ВЛ 110 кВ Форносовская-4, предусматривает определенные ограничения использования территории, которые регламентируются Постановлением Совета Министров СССР от 26 марта 1984 г. №255 "Об утверждении правил охраны электрических сетей напряжением свыше 1000 Вольт"	
47:26:0000000:1/27		вид ограничения (обременения): ограничения прав на земельный участок, предусмотренные статьей 56 Земельного кодекса Российской Федерации; Срок действия: не установлен; реквизиты документа-основания: карта (план) от 18.12.2012 № 362/12 выдан: Управление Федеральной службы государственной регистрации, кадастра и картографии по Ленинградской области; Содержание ограничения (обременения): Объект землеустройства, охранная зона воздушной линии электропередачи ВЛ 110 кВ Форносовская-5, предусматривает определенные ограничения использования территории, которые регламентируются Постановлением Совета Министров СССР от 26 марта 1984 г. №255 "Об утверждении правил охраны электрических сетей напряжением свыше 1000 Вольт"	
47:26:0000000:1/28		вид ограничения (обременения): ограничения прав на земельный участок, предусмотренные статьей 56 Земельного кодекса Российской Федерации; Срок действия: не установлен; реквизиты документа-основания: карта (план) от 29.11.2011 № 13276 выдан: Тосненский отдел Управления Росреестра по Ленинградской области; Содержание ограничения (обременения): "Правила установления охранных зон объектов электросетевого хозяйства и особых условий использования земельных участков, расположенных в границах таких зон", утвержденные Постановлением "О порядке установления охранных зон объектов электросетевого хозяйства и особых условий использования земельных участков, расположенных в границах таких зон" № 160 от 24.02.2009г.	
47:26:0000000:1/29		вид ограничения (обременения): ограничения прав на земельный участок, предусмотренные статьей 56 Земельного кодекса Российской Федерации; Срок действия: не установлен; реквизиты документа-основания: карта (план) от 29.11.2011 № 13277 выдан: Тосненский отдел Управления Росреестра по Ленинградской области; Содержание ограничения (обременения): "Правила установления охранных зон объектов электросетевого хозяйства и особых условий использования земельных участков, расположенных в границах таких зон", утвержденные Постановлением "О порядке установления охранных зон объектов электросетевого хозяйства и особых условий использования земельных участков, расположенных в границах таких зон" № 160 от 24.02.2009г.	
47:26:0000000:1/30		вид ограничения (обременения): ограничения прав на земельный участок, предусмотренные статьей 56 Земельного кодекса Российской Федерации; Срок действия: не установлен; реквизиты документа-основания: карта (план) от 29.11.2011 № 13278 выдан: Тосненский отдел Управления Росреестра по Ленинградской области; Содержание ограничения (обременения): "Правила установления охранных зон объектов электросетевого хозяйства и особых условий использования земельных участков,	



ДОКУМЕНТ ПОДПИСАН
ЭЛЕКТРОННОЙ ПОДПИСЬЮ

Сертификат: 3094B7974B3CA8E1F07A347CFAD6FA78

Владелец: ФЕДЕРАЛЬНАЯ СЛУЖБА ГОСУДАРСТВЕННОЙ
РЕГИСТРАЦИИ, КАДАСТРА И КАРТОГРАФИИ
Действителен: с 17.05.2022 по 10.08.2023

полное наименование должности

инициалы, фамилия

Земельный участок			
вид объекта недвижимости			
Лист № 6 раздела 4.1	Всего листов раздела 4.1: 28	Всего разделов: 8	Всего листов выписки: 270
23.05.2023г. № КУВИ-001/2023-118914672			
Кадастровый номер:		47:26:0000000:1(Единое землепользование)	
		расположенных в границах таких зон", утвержденные Постановлением "О порядке установления охранных зон объектов электросетевого хозяйства и особых условий использования земельных участков, расположенных в границах таких зон" № 160 от 24.02.2009г.	
47:26:0000000:1/31		вид ограничения (обременения): ограничения прав на земельный участок, предусмотренные статьей 56 Земельного кодекса Российской Федерации; Срок действия: не установлен; реквизиты документа-основания: карта (план) от 29.11.2011 № 13279 выдан: Тосненский отдел Управления Росреестра по Ленинградской области; Содержание ограничения (обременения): "Правила установления охранных зон объектов электросетевого хозяйства и особых условий использования земельных участков, расположенных в границах таких зон", утвержденные Постановлением "О порядке установления охранных зон объектов электросетевого хозяйства и особых условий использования земельных участков, расположенных в границах таких зон" № 160 от 24.02.2009г.	
47:26:0000000:1/32		вид ограничения (обременения): ограничения прав на земельный участок, предусмотренные статьей 56 Земельного кодекса Российской Федерации; Срок действия: не установлен; реквизиты документа-основания: карта (план) от 29.11.2011 № 13280 выдан: Тосненский отдел Управления Росреестра по Ленинградской области; Содержание ограничения (обременения): "Правила установления охранных зон объектов электросетевого хозяйства и особых условий использования земельных участков, расположенных в границах таких зон", утвержденные Постановлением "О порядке установления охранных зон объектов электросетевого хозяйства и особых условий использования земельных участков, расположенных в границах таких зон" № 160 от 24.02.2009г.	
47:26:0000000:1/33		вид ограничения (обременения): ограничения прав на земельный участок, предусмотренные статьей 56 Земельного кодекса Российской Федерации; Срок действия: не установлен; реквизиты документа-основания: карта(план) охранной зоны магистрального нефтепродуктопровода от 09.06.2015 № 350/2015 выдан: Управление Росреестра по Ленинградской области; Содержание ограничения (обременения): Ограничения использования территории, которые регламентируются "Правилами охраны магистральных трубопроводов", утвержденными Минтопэнерго РФ от 29.04.1992г. и Постановлением Гостехнадзора России "№9 от 24.04.1992г.	
47:26:0000000:1/34		вид ограничения (обременения): ограничения прав на земельный участок, предусмотренные статьей 56 Земельного кодекса Российской Федерации; Срок действия: не установлен; реквизиты документа-основания: карта (план) от 14.01.2013 № 1/2013 выдан: Управление Федеральной службы государственной регистрации, кадастра и картографии по Ленинградской области; Содержание ограничения (обременения): Объект землеустройства, охранная зона воздушной линии электропередачи ВЛ 110 кВ Чудовская-1, предусматривает определенные ограничения использования территории, которые регламентируются Постановлением Совета Министров СССР от 26 марта 1984 г. №255 "Об утверждении правил охраны электрических сетей напряжением свыше 1000 Вольт"	



ДОКУМЕНТ ПОДПИСАН
ЭЛЕКТРОННОЙ ПОДПИСЬЮ

Сертификат: 3094B7974B3CA8E1F07A347CFAD6FA78

Владелец: ФЕДЕРАЛЬНАЯ СЛУЖБА ГОСУДАРСТВЕННОЙ
РЕГИСТРАЦИИ, КАДАСТРА И КАРТОГРАФИИ
Действителен: с 17.05.2022 по 10.08.2023

ПОЛНОЕ НАИМЕНОВАНИЕ ДОЛЖНОСТИ

ИНИЦИАЛЫ, ФАМИЛИЯ

Земельный участок			
вид объекта недвижимости			
Лист № 7 раздела 4.1	Всего листов раздела 4.1: 28	Всего разделов: 8	Всего листов выписки: 270
23.05.2023г. № КУВИ-001/2023-118914672			
Кадастровый номер:		47:26:0000000:1(Единое землепользование)	
47:26:0000000:1/35		вид ограничения (обременения): ограничения прав на земельный участок, предусмотренные статьей 56 Земельного кодекса Российской Федерации; Срок действия: не установлен; реквизиты документа-основания: доверенность от 11.09.2012 № 361 выдан: Открытое акционерное общество "Ленинградская областная управляющая электросетевая компания"; Содержание ограничения (обременения): Объект землеустройства, охранная зона воздушной линии 6 кВ от ПС-717, предусматривает определенные ограничения использования территории, которые регламентируются Постановлением Правительства РФ от 24 февраля 2009 г. №160 "О порядке установления охранных зон объектов электросетевого хозяйства и особых условиях использования земельных участков, расположенных в границах таких зон"	
47:26:0000000:1/36		вид ограничения (обременения): ограничения прав на земельный участок, предусмотренные статьей 56 Земельного кодекса Российской Федерации; Срок действия: не установлен; реквизиты документа-основания: справка о балансовой принадлежности от 14.05.2013 № 03/1237-1 выдан: Открытое акционерное общество "Ленинградская областная управляющая электросетевая компания"; Содержание ограничения (обременения): Объект землеустройства, охранная зона воздушной линии 0.4 кВ, предусматривает определенные ограничения использования территории, которые регламентируются Постановлением Правительства РФ от 24 февраля 2009 г. №160 "О порядке установления охранных зон объектов электросетевого хозяйства и особых условиях использования земельных участков, расположенных в границах таких зон"	
47:26:0000000:1/37		вид ограничения (обременения): ограничения прав на земельный участок, предусмотренные статьей 56 Земельного кодекса Российской Федерации; Срок действия: не установлен; реквизиты документа-основания: справка о балансовой принадлежности от 14.05.2013 № 03/1237-4 выдан: Открытое акционерное общество "Ленинградская областная управляющая электросетевая компания"; Содержание ограничения (обременения): Объект землеустройства, охранная зона кабельной линии 6 кВ от РТП-52, РТП-724, предусматривает определенные ограничения использования территории, которые регламентируются Постановлением Правительства РФ от 24 февраля 2009 г. №160 "О порядке установления охранных зон объектов электросетевого хозяйства и особых условиях использования земельных участков, расположенных в границах таких зон"	
47:26:0000000:1/38		вид ограничения (обременения): ограничения прав на земельный участок, предусмотренные статьей 56 Земельного кодекса Российской Федерации; Срок действия: не установлен; реквизиты документа-основания: справка о балансовой принадлежности от 14.05.2013 № 03/1237-3 выдан: Открытое акционерное общество "Ленинградская областная управляющая электросетевая компания"; Содержание ограничения (обременения): Объект землеустройства, охранная зона воздушной линии 6 кВ от РТП-52, РТП-724, предусматривает определенные ограничения использования территории, которые регламентируются Постановлением Правительства РФ от 24 февраля 2009 г. №160 "О порядке установления охранных зон объектов электросетевого хозяйства и особых условиях использования земельных участков, расположенных в границах таких зон"	
47:26:0000000:1/39		вид ограничения (обременения): ограничения прав на земельный участок, предусмотренные статьей 56 Земельного кодекса Российской Федерации; Срок действия: не установлен; реквизиты документа-основания: доверенность от 11.09.2012 № 361	



ДОКУМЕНТ ПОДПИСАН
ЭЛЕКТРОННОЙ ПОДПИСЬЮ

Сертификат: 3094B7974B3CA8E1F07A347CFAD6FA78

Владелец: ФЕДЕРАЛЬНАЯ СЛУЖБА ГОСУДАРСТВЕННОЙ
РЕГИСТРАЦИИ, КАДАСТРА И КАРТОГРАФИИ
Действителен: с 17.05.2022 по 10.08.2023

полное наименование должности

инициалы, фамилия

Земельный участок			
вид объекта недвижимости			
Лист № 8 раздела 4.1	Всего листов раздела 4.1: 28	Всего разделов: 8	Всего листов выписки: 270
23.05.2023г. № КУВИ-001/2023-118914672			
Кадастровый номер:		47:26:0000000:1(Единое землепользование)	
		выдан: Открытое акционерное общество "Ленинградская областная управляющая электросетевая компания"; Содержание ограничения (обременения): Объект землеустройства, охранная зона воздушной линии 10 кВ от ПС-483, ПС-716, предусматривает определенные ограничения использования территории, которые регламентируются Постановлением Правительства РФ от 24 февраля 2009 г. №160 "О порядке установления охранных зон объектов электросетевого хозяйства и особых условиях использования земельных участков, расположенных в границах таких зон"	
47:26:0000000:1/40		вид ограничения (обременения): ограничения прав на земельный участок, предусмотренные статьей 56 Земельного кодекса Российской Федерации; Срок действия: не установлен; реквизиты документа-основания: справка о балансовой принадлежности от 14.05.2013 № 03/1236-4 выдан: Открытое акционерное общество "Ленинградская областная управляющая электросетевая компания"; Содержание ограничения (обременения): Объект землеустройства, охранная зона кабельной линии 10 кВ от ПС-483, ПС-716, предусматривает определенные ограничения использования территории, которые регламентируются Постановлением Правительства РФ от 24 февраля 2009 г. №160 "О порядке установления охранных зон объектов электросетевого хозяйства и особых условиях использования земельных участков, расположенных в границах таких зон"	
47:26:0000000:1/41		вид ограничения (обременения): ограничения прав на земельный участок, предусмотренные статьей 56 Земельного кодекса Российской Федерации; Срок действия: не установлен; реквизиты документа-основания: справка о балансовой принадлежности от 14.05.2013 № 03/1236-1 выдан: Открытое акционерное общество "Ленинградская областная управляющая электросетевая компания"; Содержание ограничения (обременения): Объект землеустройства, охранная зона воздушной линии 0,4 кВ, предусматривает определенные ограничения использования территории, которые регламентируются Постановлением Правительства РФ от 24 февраля 2009 г. №160 "О порядке установления охранных зон объектов электросетевого хозяйства и особых условиях использования земельных участков, расположенных в границах таких зон"	
47:26:0000000:1/42		вид ограничения (обременения): ограничения прав на земельный участок, предусмотренные статьей 56 Земельного кодекса Российской Федерации; Срок действия: не установлен; реквизиты документа-основания: справка о балансовой принадлежности от 14.05.2013 № 03/1239-4 выдан: Открытое акционерное общество "Ленинградская областная управляющая электросетевая компания"; Содержание ограничения (обременения): Объект землеустройства, охранная зона кабельной линии электропередачи 10 кВ, предусматривает определенные ограничения использования территории, которые регламентируются Постановлением Совета Министров СССР от 26 марта 1984 г. №255 "Об утверждении правил охраны электрических сетей напряжением свыше 1000 Вольт"	
47:26:0000000:1/43		вид ограничения (обременения): ограничения прав на земельный участок, предусмотренные статьей 56 Земельного кодекса Российской Федерации; Срок действия: не установлен; реквизиты документа-основания: справка о балансовой принадлежности от 14.05.2013 № 03/1239-2 выдан: Открытое акционерное общество "Ленинградская областная управляющая электросетевая компания"; Содержание ограничения (обременения): Объект землеустройства, охранная зона воздушной линии электропередачи	



ДОКУМЕНТ ПОДПИСАН
ЭЛЕКТРОННОЙ ПОДПИСЬЮ

Сертификат: 3094B7974B3CA8E1F07A347CFAD6FA78

Владелец: ФЕДЕРАЛЬНАЯ СЛУЖБА ГОСУДАРСТВЕННОЙ

РЕГИСТРАЦИИ, КАДАСТРА И КАРТОГРАФИИ

Действителен: с 17.05.2022 по 10.08.2023

полное наименование должности

инициалы, фамилия

Земельный участок			
вид объекта недвижимости			
Лист № 9 раздела 4.1	Всего листов раздела 4.1: 28	Всего разделов: 8	Всего листов выписки: 270
23.05.2023г. № КУВИ-001/2023-118914672			
Кадастровый номер:		47:26:0000000:1(Единое землепользование)	
		10 кВ, предусматривает определенные ограничения использования территории, которые регламентируются Постановлением Совета Министров СССР от 26 марта 1984 г. №255 "Об утверждении правил охраны электрических сетей напряжением свыше 1000 Вольт"	
47:26:0000000:1/44		вид ограничения (обременения): ограничения прав на земельный участок, предусмотренные статьей 56 Земельного кодекса Российской Федерации; Срок действия: не установлен; реквизиты документа-основания: справка о балансовой принадлежности от 14.05.2013 № 03/1239-1 выдан: Открытое акционерное общество "Ленинградская областная управляющая электросетевая компания"; Содержание ограничения (обременения): Объект землеустройства, охранная зона воздушной линии электропередачи 0,4 кВ, предусматривает определенные ограничения использования территории, которые регламентируются "Правилами охраны электрических сетей напряжением до 1000 вольт", утвержденными постановлением Совета Министров СССР № 667 от 11.09.1972 г.	
47:26:0000000:1/45		вид ограничения (обременения): ограничения прав на земельный участок, предусмотренные статьей 56 Земельного кодекса Российской Федерации; Срок действия: не установлен; реквизиты документа-основания: карта (план) от 24.10.2013 № 104/2013 выдан: Управление Федеральной службы государственной регистрации, кадастра и картографии по Ленинградской области; Содержание ограничения (обременения): Объект землеустройства, придорожная полоса федеральной автомобильной дороги А-120 "Санкт-Петербургское южное полукольцо" Кировск - Мга - Гатчина - Большая Ижора в Тосненском районе Ленинградской области, предусматривает определенные ограничения использования территории, которые регламентируются Приказом №4 «Об установлении и использовании придорожных полос автомобильных дорог федерального значения» от 13.01.2010»	
47:26:0000000:1/46		вид ограничения (обременения): ограничения прав на земельный участок, предусмотренные статьей 56 Земельного кодекса Российской Федерации; Срок действия: не установлен; реквизиты документа-основания: распоряжение « О составе имущества, учтенного в расчетах уставного капитала ОАО «Ленэнерго» от 24.06.2005 № 229-р выдан: Правительство СПб, КУГИ; Содержание ограничения (обременения): «Правила установления охранных зон объектов электросетевого хозяйства и особых условий использования земельных участков, расположенных в границах таких зон», утверждены Постановлением Правительства Российской Федерации от 24 февраля 2009 г. № 160	
47:26:0000000:1/47		вид ограничения (обременения): ограничения прав на земельный участок, предусмотренные статьей 56 Земельного кодекса Российской Федерации; Срок действия: не установлен; реквизиты документа-основания: карта (план) от 10.12.2013 № 13380 выдан: Тосненский отдел Управления Росреестра по Ленинградской области; Содержание ограничения (обременения): В соответствии с правилами охраны магистральных трубопроводов, утвержденных Минтопэнерго России 29.04.1992 г., постановление Госгертехнадзора России от 22 апреля 1992 г. № 9	
47:26:0000000:1/48		вид ограничения (обременения): ограничения прав на земельный участок, предусмотренные статьей 56 Земельного кодекса Российской Федерации; Срок действия: не установлен; реквизиты документа-основания: распоряжение от 24.06.2005 № 229-р выдан: Комитет по управлению городским имуществом; Содержание ограничения (обременения): В пределах охранной зоны	



ДОКУМЕНТ ПОДПИСАН
ЭЛЕКТРОННОЙ ПОДПИСЬЮ

Сертификат: 3094B7974B3CA8E1F07A347CFAD6FA78

Владелец: ФЕДЕРАЛЬНАЯ СЛУЖБА ГОСУДАРСТВЕННОЙ
РЕГИСТРАЦИИ, КАДАСТРА И КАРТОГРАФИИ
Действителен: с 17.05.2022 по 10.08.2023

полное наименование должности

инициалы, фамилия

Земельный участок			
вид объекта недвижимости			
Лист № 10 раздела 4.1	Всего листов раздела 4.1: 28	Всего разделов: 8	Всего листов выписки: 270
23.05.2023г. № КУВИ-001/2023-118914672			
Кадастровый номер:		47:26:0000000:1(Единое землепользование)	
		предусматриваются определенные ограничения использования территории, которые установлены Постановлением Правительства РФ от 24 февраля 2009 г. N 160 "О порядке установления охранных зон объектов электросетевого хозяйства и особых условий использования земельных участков, расположенных в границах таких зон"	
47:26:0000000:1/49		вид ограничения (обременения): ограничения прав на земельный участок, предусмотренные статьей 56 Земельного кодекса Российской Федерации; Срок действия: не установлен; реквизиты документа-основания: справка о балансовой принадлежности от 04.03.2015 № 032-13/1599 выдан: Филиал ОАО энергетики и электрификации "Ленэнерго" "Гатчинские электрические сети"; Содержание ограничения (обременения): Ширина охранной зоны составляет 10 м по обе стороны линии электропередачи от крайних проводов при не отклонённом их положении. При установлении охранной зоны предусматриваются определенные ограничения использования территории, которые установлены Постановлением Правительства РФ от 24 февраля 2009 г. N 160 "О порядке установления охранных зон объектов электросетевого хозяйства и особых условий использования земельных участков, расположенных в границах таких зон"	
47:26:0000000:1/50		вид ограничения (обременения): ограничения прав на земельный участок, предусмотренные статьей 56 Земельного кодекса Российской Федерации; Срок действия: не установлен; реквизиты документа-основания: справка о балансовой принадлежности от 04.03.2015 № 032-13/1599 выдан: Филиал ОАО энергетики и электрификации "Ленэнерго" "Гатчинские электрические сети"; Содержание ограничения (обременения): Ширина охранной зоны составляет 10 м по обе стороны линии электропередачи от крайних проводов при не отклонённом их положении. При установлении охранной зоны предусматриваются определенные ограничения использования территории, которые установлены Постановлением Правительства РФ от 24 февраля 2009 г. N 160 "О порядке установления охранных зон объектов электросетевого хозяйства и особых условий использования земельных участков, расположенных в границах таких зон"	
47:26:0000000:1/51		данные отсутствуют	
47:26:0000000:1/52		вид ограничения (обременения): ограничения прав на земельный участок, предусмотренные статьей 56 Земельного кодекса Российской Федерации; Срок действия: не установлен; реквизиты документа-основания: карта (план) от 20.11.2015 № б/н выдан: ЗАО "ЛИМБ"; Содержание ограничения (обременения): Условия использования в соответствии с пунктами 14-16 Правил охраны газораспределительных сетей, утвержденных постановлением Правительства Российской Федерации от 20 ноября 2000 года № 878	
47:26:0000000:1/53		вид ограничения (обременения): ограничения прав на земельный участок, предусмотренные статьей 56 Земельного кодекса Российской Федерации; Срок действия: не установлен; реквизиты документа-основания: карта (план) от 20.11.2015 № б/н выдан: ЗАО "ЛИМБ"; Содержание ограничения (обременения): Условия использования в соответствии с пунктами 14-16 Правил охраны газораспределительных сетей, утвержденных постановлением Правительства Российской Федерации от 20 ноября 2000 года № 878	



ДОКУМЕНТ ПОДПИСАН
ЭЛЕКТРОННОЙ ПОДПИСЬЮ

Сертификат: 3094B7974B3CA8E1F07A347CFAD6FA78

Владелец: ФЕДЕРАЛЬНАЯ СЛУЖБА ГОСУДАРСТВЕННОЙ
РЕГИСТРАЦИИ, КАДАСТРА И КАРТОГРАФИИ
Действителен: с 17.05.2022 по 10.08.2023

полное наименование должности

инициалы, фамилия

Земельный участок			
вид объекта недвижимости			
Лист № 11 раздела 4.1	Всего листов раздела 4.1: 28	Всего разделов: 8	Всего листов выписки: 270
23.05.2023г. № КУВИ-001/2023-118914672			
Кадастровый номер:		47:26:0000000:1(Единое землепользование)	
47:26:0000000:1/54		вид ограничения (обременения): ограничения прав на земельный участок, предусмотренные статьей 56 Земельного кодекса Российской Федерации; Срок действия: не установлен; реквизиты документа-основания: карта (план) от 03.12.2018 № - выдан: АО "Оборонэнерго"; Содержание ограничения (обременения): Определены в соответствии с Постановлением Правительства РФ от 24.09.2009 г. № 160 "О порядке установления охранных зон объектов электросетевого хозяйства и особых условий использования земельных участков, расположенных в границах таких зон".	
47:26:0000000:1/57		вид ограничения (обременения): ограничения прав на земельный участок, предусмотренные статьей 56 Земельного кодекса Российской Федерации; Срок действия: не установлен; реквизиты документа-основания: доверенность от 31.07.2019 № 7281195 выдан: Нотариус нотариального округа Санкт-Петербурга Рассошко Л.С.; Содержание ограничения (обременения): Постановление Правительства РФ от 18.04.2014 г. № 360 «Об определении границ зон затопления, подтопления».	
47:26:0000000:1/58		вид ограничения (обременения): ограничения прав на земельный участок, предусмотренные статьей 56 Земельного кодекса Российской Федерации; Срок действия: не установлен; реквизиты документа-основания: доверенность от 31.07.2019 № 7281195 выдан: Нотариус нотариального округа Санкт-Петербурга Рассошко Л.С.; Содержание ограничения (обременения): Постановление Правительства РФ от 18.04.2014 г. № 360 «Об определении границ зон затопления, подтопления».	
47:26:0000000:1/59		вид ограничения (обременения): ограничения прав на земельный участок, предусмотренные статьей 56 Земельного кодекса Российской Федерации; Срок действия: не установлен; реквизиты документа-основания: приказ от 16.12.2019 № 01-03/19-517 выдан: Администрация Ленинградской области Комитет по культуре Ленинградской области; Содержание ограничения (обременения): На территории памятника или ансамбля запрещаются строительство объектов капитального строительства и увеличение объемно-пространственных характеристик существующих на территории памятника или ансамбля объектов капитального строительства; проведение земляных, строительных, мелиоративных и иных работ, за исключением работ по сохранению объекта культурного наследия или его отдельных элементов, сохранению историко-градостроительной или природной среды объекта культурного наследия. На территории памятника, ансамбля или достопримечательного места разрешается ведение хозяйственной деятельности, не противоречащей требованиям обеспечения сохранности объекта культурного наследия и позволяющей обеспечить функционирование объекта культурного наследия в современных условиях. Требования к осуществлению деятельности в границах территории объекта культурного наследия и требования к содержанию и использованию территории объекта культурного наследия устанавливаются законодательством Российской Федерации об объектах культурного наследия.	
47:26:0000000:1/60		вид ограничения (обременения): ограничения прав на земельный участок, предусмотренные статьей 56 Земельного кодекса Российской Федерации; Срок действия: не установлен; реквизиты документа-основания: приказ от 16.12.2019 № 01-03/19-514 выдан: Администрация Ленинградской области Комитет по культуре Ленинградской области; Содержание ограничения (обременения): На территории памятника или ансамбля запрещаются строительство объектов капитального строительства и	



ДОКУМЕНТ ПОДПИСАН
ЭЛЕКТРОННОЙ ПОДПИСЬЮ

Сертификат: 3094В7974ВЗСА8Е1F07А347СFAD6FА78

Владелец: ФЕДЕРАЛЬНАЯ СЛУЖБА ГОСУДАРСТВЕННОЙ
РЕГИСТРАЦИИ, КАДАСТРА И КАРТОГРАФИИ
Действителен: с 17.05.2022 по 10.08.2023

полное наименование должности

инициалы, фамилия

Земельный участок			
вид объекта недвижимости			
Лист № 12 раздела 4.1	Всего листов раздела 4.1: 28	Всего разделов: 8	Всего листов выписки: 270
23.05.2023г. № КУВИ-001/2023-118914672			
Кадастровый номер:		47:26:0000000:1(Единое землепользование)	
		увеличение объемно-пространственных характеристик существующих на территории памятника или ансамбля объектов капитального строительства; проведение земляных, строительных, мелиоративных и иных работ, за исключением работ по сохранению объекта культурного наследия или его отдельных элементов, сохранению историко-градостроительной или природной среды объекта культурного наследия. На территории памятника, ансамбля или достопримечательного места разрешается ведение хозяйственной деятельности, не противоречащей требованиям обеспечения сохранности объекта культурного наследия и позволяющей обеспечить функционирование объекта культурного наследия в современных условиях. Требования к осуществлению деятельности в границах территории объекта культурного наследия и требования к содержанию и использованию территории объекта культурного наследия устанавливаются законодательством Российской Федерации об объектах культурного наследия.	
47:26:0000000:1/61		вид ограничения (обременения): ограничения прав на земельный участок, предусмотренные статьей 56 Земельного кодекса Российской Федерации; Срок действия: не установлен; реквизиты документа-основания: выписка из Единого государственного реестра недвижимости об объекте недвижимости от 17.11.2016 № 47-47/001-47/029/002/2016-346/1 выдан: Управление Федеральной службы государственной регистрации, кадастра и картографии по Ленинградской области; Содержание ограничения (обременения): При установлении охранной зоны предусматриваются определенные ограничения использования территории, которые установлены Постановлением Правительства РФ от 24 февраля 2009 г. N 160 "О порядке установления охранных зон объектов электросетевого хозяйства и особых условий использования земельных участков, расположенных в границах таких зон"	
47:26:0000000:1/62		вид ограничения (обременения): ограничения прав на земельный участок, предусмотренные статьей 56 Земельного кодекса Российской Федерации; Срок действия: не установлен; реквизиты документа-основания: доверенность от 10.09.2019 № 251 выдан: АО "Связьтренснефть"; Содержание ограничения (обременения): Ограничения устанавливаются в соответствии с Постановлением Правительства РФ от 9 июня 1995 г. N 578 "Об утверждении Правил охраны линий и сооружений связи Российской Федерации". В пределах охранных зон без письменного согласия и присутствия представителей предприятий, эксплуатирующих линии связи и линии радиодиффракции, юридическим и физическим лицам запрещается: а) осуществлять всякого рода строительные, монтажные и взрывные работы, планировку грунта землеройными механизмами (за исключением зон песчаных барханов) и земляные работы (за исключением вспашки на глубину не более 0,3 метра); б) производить геолого-съёмочные, поисковые, геодезические и другие изыскательские работы, которые связаны с бурением скважин, шурфованием, взятием проб грунта, осуществлением взрывных работ; в) производить посадку деревьев, располагать полевые станы, содержать скот, складировать материалы, корма и удобрения, жечь костры, устраивать стрельбища; г) устраивать проезды и стоянки автотранспорта, тракторов и механизмов, провозить негабаритные грузы под проводами воздушных линий связи и линий радиодиффракции, строить каналы (арыки), устраивать заграждения и другие препятствия; д) устраивать причалы	



ДОКУМЕНТ ПОДПИСАН
ЭЛЕКТРОННОЙ ПОДПИСЬЮ

Сертификат: 3094B7974B3CA8E1F07A347CFAD6FA78

Владелец: ФЕДЕРАЛЬНАЯ СЛУЖБА ГОСУДАРСТВЕННОЙ
РЕГИСТРАЦИИ, КАДАСТРА И КАРТОГРАФИИ
Действителен: с 17.05.2022 по 10.08.2023

ПОЛНОЕ НАИМЕНОВАНИЕ ДОЛЖНОСТИ

ИНИЦИАЛЫ, ФАМИЛИЯ

Земельный участок			
вид объекта недвижимости			
Лист № 13 раздела 4.1	Всего листов раздела 4.1: 28	Всего разделов: 8	Всего листов выписки: 270
23.05.2023г. № КУВИ-001/2023-118914672			
Кадастровый номер:		47:26:0000000:1(Единое землепользование)	
		<p>для стоянки судов, барж и плавучих кранов, производить погрузочно-разгрузочные, подводно-технические, дноуглубительные и землечерпательные работы, выделять рыбопромысловые участки, производить добычу рыбы, других водных животных, а также водных растений придонными орудиями лова, устраивать водопои, производить колку и заготовку льда. Судам и другим плавучим средствам запрещается бросать якоря, проходить с отданными якорями, цепями, лотами, волокушами и тралами; е) производить строительство и реконструкцию линий электропередач, радиостанций и других объектов, излучающих электромагнитную энергию и оказывающих опасное воздействие на линии связи и линии радиофикации; ж) производить защиту подземных коммуникаций от коррозии без учета проходящих подземных кабельных линий связи. Юридическим и физическим лицам запрещается производить всякого рода действия, которые могут нарушить нормальную работу линий связи и линий радиофикации, в частности: а) производить снос и реконструкцию зданий и мостов, осуществлять переустройство коллекторов, туннелей метрополитена и железных дорог, где проложены кабели связи, установлены столбы воздушных линий связи и линий радиофикации, размещены технические сооружения радиорелейных станций, кабельные ящики и распределительные коробки, без предварительного выноса заказчиками (застройщиками) линий и сооружений связи, линий и сооружений радиофикации по согласованию с предприятиями, в ведении которых находятся эти линии и сооружения; б) производить засыпку трасс подземных кабельных линий связи, устраивать на этих трассах временные склады, стоки химически активных веществ и свалки промышленных, бытовых и прочих отходов, ломать замерные, сигнальные, предупредительные знаки и телефонные колодцы; в) открывать двери и люки необслуживаемых усилительных и регенерационных пунктов (наземных и подземных) и радиорелейных станций, кабельных колодцев телефонной канализации, распределительных шкафов и кабельных ящиков, а также подключаться к линиям связи (за исключением лиц, обслуживающих эти линии); г) огораживать трассы линий связи, препятствуя свободному доступу к ним технического персонала; д) самовольно подключаться к абонентской телефонной линии и линии радиофикации в целях пользования услугами связи; е) совершать иные действия, которые могут причинить повреждения сооружениям связи и радиофикации (повреждать опоры и арматуру воздушных линий связи, обрывать провода, набрасывать на них посторонние предметы и другое).</p>	
47:26:0000000:1/63		<p>вид ограничения (обременения): ограничения прав на земельный участок, предусмотренные статьей 56 Земельного кодекса Российской Федерации; Срок действия: не установлен; реквизиты документа-основания: описание местоположения границ от 03.05.2018 № б/н выдан: ООО "АстраЛэндСтрой"; Содержание ограничения (обременения): Объект землеустройства, охранная зона ВЛ 750 кВ Белозерская-Ленинградская, предусматривает определенные ограничения использования территории, которые регламентируются Постановлением Правительства РФ от 24 февраля 2009 г. №160 "О порядке установления охранных зон объектов электросетевого хозяйства и особых условий использования земельных участков, расположенных в границах таких зон".</p>	
47:26:0000000:1/64		<p>вид ограничения (обременения): ограничения прав на земельный участок, предусмотренные статьей 56 Земельного кодекса Российской Федерации; Срок действия: не установлен; реквизиты документа-основания: постановление Госгортехнадзора</p>	



ДОКУМЕНТ ПОДПИСАН
ЭЛЕКТРОННОЙ ПОДПИСЬЮ

Сертификат: 3094В7974ВЗСА8Е1F07А347СFAD6FA78

Владелец: ФЕДЕРАЛЬНАЯ СЛУЖБА ГОСУДАРСТВЕННОЙ

РЕГИСТРАЦИИ, КАДАСТРА И КАРТОГРАФИИ

Действителен: с 17.05.2022 по 10.08.2023

полное наименование должности

инициалы, фамилия

Земельный участок			
вид объекта недвижимости			
Лист № 14 раздела 4.1	Всего листов раздела 4.1: 28	Всего разделов: 8	Всего листов выписки: 270
23.05.2023г. № КУВИ-001/2023-118914672			
Кадастровый номер:		47:26:0000000:1(Единое землепользование)	
		<p>России от 24.04.92 г. № 9 от 24.04.1992 № 9 выдан: Госгортехнадзор России; Содержание ограничения (обременения): Согласно п.4.3. «Правил охраны магистральных трубопроводов» (утв. Минтопэнерго РФ 29.04.1992, Постановлением Госгортехнадзора РФ от 22.04.1992 N 9) в охранных зонах трубопроводов запрещается производить всякого рода действия, могущие нарушить нормальную эксплуатацию трубопроводов либо привести к их повреждению, в частности: а) перемещать, засыпать и ломать опознавательные и сигнальные знаки, контрольно - измерительные пункты; б) открывать люки, калитки и двери необслуживаемых усилительных пунктов кабельной связи, ограждений узлов линейной арматуры, станций катодной и дренажной защиты, линейных и смотровых колодцев и других линейных устройств, открывать и закрывать краны и задвижки, отключать или включать средства связи, энергоснабжения и телемеханики трубопроводов; в) устраивать всякого рода свалки, выливать растворы кислот, солей и щелочей; г) разрушать берегоукрепительные сооружения, водопропускные устройства, земляные и иные сооружения (устройства), предохраняющие трубопроводы от разрушения, а прилегающую территорию и окружающую местность - от аварийного разлива транспортируемой продукции; д) бросать якоря, проходить с отданными якорями, цепями, лотами, волокушами и тралами, производить дноуглубительные и землечерпальные работы; е) разводить огонь и размещать какие-либо открытые или закрытые источники огня. Согласно п. 4.4. В охранных зонах трубопроводов без письменного разрешения предприятий трубопроводного транспорта запрещается: а) возводить любые постройки и сооружения; б) высаживать деревья и кустарники всех видов, складировать корма, удобрения, материалы, сено и солому, располагать конюшни, содержать скот, выделять рыбопромысловые участки, производить добычу рыбы, а также водных животных и растений, устраивать водопои, производить колку и заготовку льда; в) сооружать проезды и переезды через трассы трубопроводов, устраивать стоянки автомобильного транспорта, тракторов и механизмов, размещать сады и огороды; г) производить мелиоративные земляные работы, сооружать оросительные и осушительные системы; д) производить всякого рода открытые и подземные, горные, строительные, монтажные и взрывные работы, планировку грунта. Письменное разрешение на производство взрывных работ в охранных зонах трубопроводов выдается только после представления предприятием, производящим эти работы, соответствующих материалов, предусмотренных действующими Едиными правилами безопасности при взрывных работах; е) производить геологосъемочные, геолого - разведочные, поисковые, геодезические и другие изыскательские работы, связанные с устройством скважин, шурфов и взятием проб грунта (кроме почвенных образцов). Предприятия и организации, получившие письменное разрешение на ведение в охранных зонах трубопроводов работ, обязаны выполнять их с соблюдением условий, обеспечивающих сохранность трубопроводов и опознавательных знаков, и несут ответственность за повреждение последних.</p>	
47:26:0000000:1/65		<p>вид ограничения (обременения): ограничения прав на земельный участок, предусмотренные статьей 56 Земельного кодекса Российской Федерации; Срок действия: не установлен; реквизиты документа-основания: доверенность от 24.01.2019 № 1620838 выдан: АО "Связь объектов транспорта и добычи нефти"; Содержание ограничения (обременения): Постановление</p>	



ДОКУМЕНТ ПОДПИСАН
ЭЛЕКТРОННОЙ ПОДПИСЬЮ

Сертификат: 3094B7974B3CA8E1F07A347CFAD6FA78

Владелец: ФЕДЕРАЛЬНАЯ СЛУЖБА ГОСУДАРСТВЕННОЙ
РЕГИСТРАЦИИ, КАДАСТРА И КАРТОГРАФИИ
Действителен: с 17.05.2022 по 10.08.2023

ПОЛНОЕ НАИМЕНОВАНИЕ ДОЛЖНОСТИ

ИНИЦИАЛЫ, ФАМИЛИЯ

Земельный участок

вид объекта недвижимости

Лист № 15 раздела 4.1

Всего листов раздела 4.1: 28

Всего разделов: 8

Всего листов выписки: 270

23.05.2023г. № КУВИ-001/2023-118914672

Кадастровый номер:

47:26:0000000:1(Единое землепользование)

Правительства Российской Федерации "Об утверждении Правил охраны линии и сооружений связи Российской Федерации" № 578 от "09" июня 1995 г. В соответствии с п. 4, п.18, п.48, п. 49: Ширина охранной зоны составляет 2 метра с каждой стороны от трассы подземного кабеля, при переходе через реку Волхов - 100 метров с каждой стороны от трассы кабеля. Ограничения использования объектов недвижимости в пределах охранной зоны 1. В пределах охранных зон без письменного согласия и присутствия представителей предприятий, эксплуатирующих линии связи и линии радиодиффракции, юридическим и физическим лицам запрещается: а) осуществлять всякого рода строительные, монтажные и взрывные работы, планировку грунта землеройными механизмами (за исключением зон песчаных барханов) и земляные работы (за исключением вспашки на глубину не более 0,3 метра); б) производить геолого-съёмочные, поисковые, геодезические и другие изыскательские работы, которые связаны с бурением скважин, шурфованием, взятием проб грунта, осуществлением взрывных работ; в) производить посадку деревьев, располагать полевые станы, содержать скот, складировать материалы, корма и удобрения, жечь костры, устраивать стрельбища; г) устраивать проезды и стоянки автотранспорта, тракторов и механизмов, провозить негабаритные грузы под проводами воздушных линий связи и линий радиодиффракции, строить каналы (арыки), устраивать заграждения и другие препятствия; д) устраивать причалы для стоянки судов, барж и плавучих кранов, производить погрузочно-разгрузочные, подводно-технические, дноуглубительные и землечерпательные работы, выделять рыбопромысловые участки, производить добычу рыбы, других водных животных, а также водных растений придонными орудиями лова, устраивать водопои, производить колку и заготовку льда. Судам и другим плавучим средствам запрещается бросать якоря, проходить с отданными якорями, цепями, лотами, волокушами и тралами; е) производить строительство и реконструкцию линий электропередач, радиостанций и других объектов, излучающих электромагнитную энергию и оказывающих опасное воздействие на линии связи и линии радиодиффракции; ж) производить защиту подземных коммуникаций от коррозии без учета проходящих подземных кабельных линий связи. 2. Юридическим и физическим лицам запрещается всякого рода действия, которые могут нарушить нормальную работу линий связи, в частности: а) производить снос и реконструкцию зданий и мостов, осуществлять переустройство коллекторов, тоннелей метрополитена и железных дорог, где проложены кабели связи, установлены столбы воздушных линий связи и линий радиодиффракции, размещены технические сооружения радиорелейных станций, кабельные ящики и распределительные коробки, без предварительного выноса заказчиками (застройщиками) линий и сооружений связи, линий и сооружений радиодиффракции по согласованию с предприятиями, в ведении которых находятся эти линии и сооружения; б) производить засыпку трасс подземных кабельных линий связи, устраивать на этих трассах временные склады, стоки химически активных веществ и свалки промышленных, бытовых и прочих отходов, ломать замерные, сигнальные, предупредительные знаки и телефонные колодцы; в) открывать двери и люки необслуживаемых усилительных и регенерационных пунктов (наземных и подземных) и радиорелейных станций, кабельных колодцев телефонной канализации, распределительных шкафов и кабельных ящиков, а также подключаться к линиям связи (за исключением лиц, обслуживающих эти линии); г)



ДОКУМЕНТ ПОДПИСАН
ЭЛЕКТРОННОЙ ПОДПИСЬЮ

Сертификат: 3094B7974B3CA8E1F07A347CFAD6FA78

Владелец: ФЕДЕРАЛЬНАЯ СЛУЖБА ГОСУДАРСТВЕННОЙ

РЕГИСТРАЦИИ, КАДАСТРА И КАРТОГРАФИИ

Действителен: с 17.05.2022 по 10.08.2023

ПОЛНОЕ НАИМЕНОВАНИЕ ДОЛЖНОСТИ

ИНИЦИАЛЫ, ФАМИЛИЯ

Земельный участок			
вид объекта недвижимости			
Лист № 16 раздела 4.1	Всего листов раздела 4.1: 28	Всего разделов: 8	Всего листов выписки: 270
23.05.2023г. № КУВИ-001/2023-118914672			
Кадастровый номер:		47:26:0000000:1(Единое землепользование)	
		огораживать трассы линий связи, препятствуя свободному доступу к ним технического персонала; д) самовольно подключаться к абонентской телефонной линии и линии радиофикации в целях пользования услугами связи; е) совершать иные действия, которые могут причинить повреждения сооружениям связи и радиофикации (повреждать опоры и арматуры, воздушных линий связи, обрывать провода, набрасывать на них посторонние предметы и другое)	
47:26:0000000:1/66		вид ограничения (обременения): ограничения прав на земельный участок, предусмотренные статьей 56 Земельного кодекса Российской Федерации; Срок действия: не установлен; реквизиты документа-основания: описание местоположения границ от 22.05.2020 № б/н выдан: Журавлев Дмитрий Сергеевич; Содержание ограничения (обременения): При установлении охранной зоны предусматриваются определенные ограничения в использовании территории, которые регламентируются Постановлением Правительства РФ от 24 февраля 2009 г. N 160 "О порядке установления охранных зон объектов электросетевого хозяйства и особых условий использования земельных участков, расположенных в границах таких зон"	
47:26:0000000:1/67		вид ограничения (обременения): ограничения прав на земельный участок, предусмотренные статьей 56 Земельного кодекса Российской Федерации; Срок действия: не установлен; реквизиты документа-основания: доверенность от 26.05.2017 № 17-05 выдан: Акционерное общество "Газпром газораспределение Ленинградская область"; Содержание ограничения (обременения): Ограничения в границах охранной зоны установлены согласно требованиям Постановления Правительства РФ от 20.11.2000 г. №878 «Об утверждении Правил охраны газораспределительных сетей»	
47:26:0000000:1/68		вид ограничения (обременения): ограничения прав на земельный участок, предусмотренные статьей 56 Земельного кодекса Российской Федерации; Срок действия: не установлен; реквизиты документа-основания: договор подряда на выполнение строительно-монтажных работ от 05.08.2014 № 00-578/2014 СМР выдан: Открытое акционерное общество "Ленинградская областная управляющая электросетевая компания" (ОАО "ЛОЭСК"); Содержание ограничения (обременения): Пункты 8-15 Правил установления охранных зон объектов электросетевого хозяйства и особых условий использования земельных участков, расположенных в границах таких зон, утв. Постановлением Правительства РФ от 24 февраля 2009 г. №160 "О порядке установления охранных зон объектов электросетевого хозяйства и особых условий использования земельных участков, расположенных в границах таких зон"	
47:26:0000000:1/69		вид ограничения (обременения): ограничения прав на земельный участок, предусмотренные статьей 56 Земельного кодекса Российской Федерации; Срок действия: не установлен; Содержание ограничения (обременения): Ограничения по использованию и предоставлению земель, земельных участков и иных объектов, в том числе природных, установленных Федеральным законом от 25.06.2002 № 73-ФЗ "Об объектах культурного наследия (памятниках истории и культуры) народов Российской Федерации", Земельным кодексом РФ.	
47:26:0000000:1/70	19760	вид ограничения (обременения): ограничения прав на земельный участок, предусмотренные статьей 56 Земельного кодекса Российской Федерации; Срок действия: не установлен; Содержание ограничения (обременения): Объектом является зона с	



ДОКУМЕНТ ПОДПИСАН
ЭЛЕКТРОННОЙ ПОДПИСЬЮ

Сертификат: 3094B7974B3CA8E1F07A347CFAD6FA78

Владелец: ФЕДЕРАЛЬНАЯ СЛУЖБА ГОСУДАРСТВЕННОЙ
РЕГИСТРАЦИИ, КАДАСТРА И КАРТОГРАФИИ
Действителен: с 17.05.2022 по 10.08.2023

полное наименование должности

инициалы, фамилия

Земельный участок			
вид объекта недвижимости			
Лист № 17 раздела 4.1	Всего листов раздела 4.1: 28	Всего разделов: 8	Всего листов выписки: 270
23.05.2023г. № КУВИ-001/2023-118914672			
Кадастровый номер:		47:26:0000000:1(Единое землепользование)	
		особыми условиями использования территории «Зона подтопления в отношении территории, прилегающей к зоне затопления, повышение уровня грунтовых вод которой обуславливается подпором вод уровнями высоких вод реки Саблинка в г.п. Ульяновка Тосненского района Ленинградской области». При установлении зоны предусматриваются определенные ограничения в использовании территории, которые регламентируются ч. 6 ст. 67.1 Водного кодекса Российской Федерации от 03 июня 2006 года № 74-ФЗ (ред. от 29.07.2017 г.). В границах зон затопления, подтопления, в соответствии с законодательством Российской Федерации о градостроительной деятельности отнесенных к зонам с особыми условиями использования территорий, запрещаются: 1) размещение новых населенных пунктов и строительство объектов капитального строительства без обеспечения инженерной защиты таких населенных пунктов и объектов от затопления, подтопления; 2) использование сточных вод в целях регулирования плодородия почв; 3) размещение кладбищ, скотомогильников, объектов размещения отходов производства и потребления, химических, взрывчатых, токсичных, отравляющих и ядовитых веществ, пунктов хранения и захоронения радиоактивных отходов; 4) осуществление авиационных мер по борьбе с вредными организмами	
47:26:0000000:1/71	7325	вид ограничения (обременения): ограничения прав на земельный участок, предусмотренные статьей 56 Земельного кодекса Российской Федерации; Срок действия: не установлен; Содержание ограничения (обременения): Объектом является зона с особыми условиями использования территории «зона затопления в отношении территорий, прилегающих к реке Саблинка в границах г.п. Ульяновка, затопливаемых при половодьях и паводках однопроцентной обеспеченности (повторяемость один раз в 100 лет)». При установлении зоны предусматриваются определенные ограничения в использовании территории, которые регламентируются ч. 6 ст. 67.1 Водного кодекса Российской Федерации от 03 июня 2006 года № 74-ФЗ (ред. от 29.07.2017 г.). В границах зон затопления, подтопления, в соответствии с законодательством Российской Федерации о градостроительной деятельности отнесенных к зонам с особыми условиями использования территорий, запрещаются: 1) размещение новых населенных пунктов и строительство объектов капитального строительства без обеспечения инженерной защиты таких населенных пунктов и объектов от затопления, подтопления; 2) использование сточных вод в целях регулирования плодородия почв; 3) размещение кладбищ, скотомогильников, объектов размещения отходов производства и потребления, химических, взрывчатых, токсичных, отравляющих и ядовитых веществ, пунктов хранения и захоронения радиоактивных отходов; 4) осуществление авиационных мер по борьбе с вредными организмами	
47:26:0000000:1/72	0	вид ограничения (обременения): ограничения прав на земельный участок, предусмотренные статьей 56 Земельного кодекса Российской Федерации; Срок действия: не установлен; Содержание ограничения (обременения): Ограничения изложены в постановлении Правительства Российской Федерации от 09 июня 1995 г. №578 "Об утверждении Правил охраны линий и сооружений связи Российской Федерации"	
47:26:0000000:1/73	6269	вид ограничения (обременения): ограничения прав на земельный участок, предусмотренные статьей 56 Земельного кодекса Российской Федерации; Срок действия: не установлен; Содержание ограничения (обременения): Зона минимальных расстояний	



ДОКУМЕНТ ПОДПИСАН
ЭЛЕКТРОННОЙ ПОДПИСЬЮ

Сертификат: 3094B7974B3CA8E1F07A347CFAD6FA78

Владелец: ФЕДЕРАЛЬНАЯ СЛУЖБА ГОСУДАРСТВЕННОЙ
РЕГИСТРАЦИИ, КАДАСТРА И КАРТОГРАФИИ
Действителен: с 17.05.2022 по 10.08.2023

полное наименование должности

инициалы, фамилия

Земельный участок			
вид объекта недвижимости			
Лист № 18 раздела 4.1	Всего листов раздела 4.1: 28	Всего разделов: 8	Всего листов выписки: 270
23.05.2023г. № КУВИ-001/2023-118914672			
Кадастровый номер:		47:26:0000000:1(Единое землепользование)	
		до магистрального газопровода "Белоусово-Ленинград", ДУ=1020 мм (км 656,4 - км 747,76 км), 720 мм (км 747,76 - 748,47 км) и Ру= 5,39 МПа - 5,19 МПа. В соответствии с п. 1 таб. 4 СП 36.13330.2012, Актуализированная редакция СНиП 2.05.06-85* Минимальные расстояния от магистральных трубопроводов до зданий, строений и сооружений, не относящихся к объектам магистральных трубопроводов - в границах зон минимальных расстояний магистральных трубопроводов не допускается размещение и строительство на расстоянии 300 м от оси магистрального трубопровода в каждую сторону следующих объектов: Городов и других населенных пунктов; коллективных садов с садовыми домиками, дачных поселков; отдельных промышленных и сельскохозяйственных предприятий; тепличных комбинатов и хозяйств; птицефабрик; молокозаводов; карьеров разработки полезных ископаемых; гаражей и открытых стоянок для автомобилей индивидуальных владельцев на количество автомобилей более 20; отдельно стоящих зданий с массовым скоплением людей (школы, больницы, клубы, детские сады и ясли, вокзалы и т. д.); жилых зданий 3 этажные и выше; железнодорожных станций; аэропортов; морских и речных портов и пристаней; гидростанций; гидротехнических сооружений морского и речного транспорта; очистных сооружений и насосных станций водопроводных, не относящихся к магистральному трубопроводу; мостов железных дорог общей сети и автомобильных дорог категорий I и II с пролетом свыше 20 м (при прокладке нефтепроводов и нефтепродуктопроводов ниже мостов по течению); складов легковоспламеняющихся и горючих жидкостей и газов с объемом хранения свыше 1000 м ³ ; автозаправочных станций; мачт (башен) и сооружений многоканальной радиорелейной линии технологической связи трубопроводов, мачт (башен) и сооружений многоканальной радиорелейной линии связи операторов связи – владельцев коммуникаций	
47:26:0000000:1/74	731	вид ограничения (обременения): ограничения прав на земельный участок, предусмотренные статьей 56 Земельного кодекса Российской Федерации; Срок действия: не установлен; Содержание ограничения (обременения): При установлении охранной зоны предусматриваются определенные ограничения в использовании территории, которые регламентируются Постановлением Правительства РФ от 24 февраля 2009 г. N 160 "О порядке установления охранных зон объектов электросетевого хозяйства и особых условий использования земельных участков, расположенных в границах таких зон"	
47:26:0000000:1/75	144	вид ограничения (обременения): ограничения прав на земельный участок, предусмотренные статьей 56 Земельного кодекса Российской Федерации; Срок действия: не установлен; Содержание ограничения (обременения): При установлении охранной зоны предусматриваются определенные ограничения в использовании территории, которые регламентируются Постановлением Правительства РФ от 24 февраля 2009 г. N 160 "О порядке установления охранных зон объектов электросетевого хозяйства и особых условий использования земельных участков, расположенных в границах таких зон"	
47:26:0000000:1/76	41	вид ограничения (обременения): ограничения прав на земельный участок, предусмотренные статьей 56 Земельного кодекса Российской Федерации; Срок действия: не установлен; Содержание ограничения (обременения): При установлении охранной зоны предусматриваются определенные ограничения использования территории, которые регламентируются ст. III	



ДОКУМЕНТ ПОДПИСАН
ЭЛЕКТРОННОЙ ПОДПИСЬЮ

Сертификат: 3094B7974B3CA8E1F07A347CFAD6FA78

Владелец: ФЕДЕРАЛЬНАЯ СЛУЖБА ГОСУДАРСТВЕННОЙ
РЕГИСТРАЦИИ, КАДАСТРА И КАРТОГРАФИИ
Действителен: с 17.05.2022 по 10.08.2023

полное наименование должности

инициалы, фамилия

Земельный участок			
вид объекта недвижимости			
Лист № 19 раздела 4.1	Всего листов раздела 4.1: 28	Всего разделов: 8	Всего листов выписки: 270
23.05.2023г. № КУВИ-001/2023-118914672			
Кадастровый номер:		47:26:0000000:1(Единое землепользование)	
		Постановления Правительства РФ "О порядке установления охранных зон" №160 от 24.02.2009г.	
47:26:0000000:1/77	89	вид ограничения (обременения): ограничения прав на земельный участок, предусмотренные статьей 56 Земельного кодекса Российской Федерации; Срок действия: не установлен; Содержание ограничения (обременения): При установлении охранной зоны предусматриваются определенные ограничения использования территории, которые регламентируются ст. III Постановления Правительства РФ "О порядке установления охранных зон" №160 от 24.02.2009г.	
47:26:0000000:1/78	292	вид ограничения (обременения): ограничения прав на земельный участок, предусмотренные статьей 56 Земельного кодекса Российской Федерации; Срок действия: не установлен; Содержание ограничения (обременения): В соответствии с Постановлением Правительства РФ от 9 июня 1995 г. N 578 "Об утверждении Правил охраны линий и сооружений связи Российской Федерации" устанавливаются следующие ограничения: в пределах охранных зон без письменного согласия и присутствия представителей предприятий, эксплуатирующих линии связи и линии радиодиффузии, юридическим и физическим лицам запрещается: а) осуществлять всякого рода строительные, монтажные и взрывные работы, планировку грунта землеройными механизмами (за исключением зон песчаных барханов) и земляные работы (за исключением вспашки на глубину не более 0,3 метра); б) производить геолого-съёмочные, поисковые, геодезические и другие изыскательские работы, которые связаны с бурением скважин, шурфованием, взятием проб грунта, осуществлением взрывных работ; в) производить посадку деревьев, располагать полевые станы, содержать скот, складировать материалы, корма и удобрения, жечь костры, устраивать стрельбища; г) устраивать проезды и стоянки автотранспорта, тракторов и механизмов, провозить негабаритные грузы под проводами воздушных линий связи и линий радиодиффузии, строить каналы (арьки), устраивать заграждения и другие препятствия; д) устраивать причалы для стоянки судов, барж и плавучих кранов, производить погрузочно-разгрузочные, подводно-технические, дноуглубительные и землечерпательные работы, выделять рыбопромысловые участки, производить добычу рыбы, других водных животных, а также водных растений придонными орудиями лова, устраивать водопои, производить колку и заготовку льда. Судам и другим плавучим средствам запрещается бросать якоря, проходить с отданными якорями, цепями, лотами, волокушами и тралами; е) производить строительство и реконструкцию линий электропередач, радиостанций и других объектов, излучающих электромагнитную энергию и оказывающих опасное воздействие на линии связи и линии радиодиффузии; ж) производить защиту подземных коммуникаций от коррозии без учета проходящих подземных кабельных линий связи. Юридическим и физическим лицам запрещается производить всякого рода действия, которые могут нарушить нормальную работу линий связи и линий радиодиффузии, в частности: а) производить снос и реконструкцию зданий и мостов, осуществлять переустройство коллекторов, туннелей метрополитена и железных дорог, где проложены кабели связи, установлены столбы воздушных линий связи и линий радиодиффузии, размещены технические сооружения радиорелейных станций, кабельные ящики и распределительные коробки, без предварительного выноса заказчиками (застройщиками) линий и сооружений связи, линий и сооружений радиодиффузии по согласованию с предприятиями, в ведении	



ДОКУМЕНТ ПОДПИСАН
ЭЛЕКТРОННОЙ ПОДПИСЬЮ

Сертификат: 3094B7974B3CA8E1F07A347CFAD6FA78

Владелец: ФЕДЕРАЛЬНАЯ СЛУЖБА ГОСУДАРСТВЕННОЙ
РЕГИСТРАЦИИ, КАДАСТРА И КАРТОГРАФИИ
Действителен: с 17.05.2022 по 10.08.2023

ПОЛНОЕ НАИМЕНОВАНИЕ ДОЛЖНОСТИ

ИНИЦИАЛЫ, ФАМИЛИЯ

Земельный участок			
вид объекта недвижимости			
Лист № 20 раздела 4.1	Всего листов раздела 4.1: 28	Всего разделов: 8	Всего листов выписки: 270

23.05.2023г. № КУВИ-001/2023-118914672

Кадастровый номер: 47:26:0000000:1(Единое землепользование)

		<p>которых находятся эти линии и сооружения; б) производить засыпку трасс подземных кабельных линий связи, устраивать на этих трассах временные склады, стоки химически активных веществ и свалки промышленных, бытовых и прочих отходов, ломать замерные, сигнальные, предупредительные знаки и телефонные колодцы; в) открывать двери и люки необслуживаемых усилительных и регенерационных пунктов (наземных и подземных) и радиорелейных станций, кабельных колодцев телефонной канализации, распределительных шкафов и кабельных ящиков, а также подключаться к линиям связи (за исключением лиц, обслуживающих эти линии); г) огораживать трассы линий связи, препятствуя свободному доступу к ним технического персонала; д) самовольно подключаться к абонентской телефонной линии и линии радиофикации в целях пользования услугами связи; е) совершать иные действия, которые могут причинить повреждения сооружениям связи и радиофикации (повреждать опоры и арматуру воздушных линий связи, обрывать провода, набрасывать на них посторонние предметы и другое).</p>
47:26:0000000:1/79	149	<p>вид ограничения (обременения): ограничения прав на земельный участок, предусмотренные статьей 56 Земельного кодекса Российской Федерации; Срок действия: не установлен; Содержание ограничения (обременения): В соответствии с Постановлением Правительства РФ от 9 июня 1995 г. N 578 "Об утверждении Правил охраны линий и сооружений связи Российской Федерации" устанавливаются следующие ограничения: в пределах охранных зон без письменного согласия и присутствия представителей предприятий, эксплуатирующих линии связи и линии радиофикации, юридическим и физическим лицам запрещается: а) осуществлять всякого рода строительные, монтажные и взрывные работы, планировку грунта землеройными механизмами (за исключением зон песчаных барханов) и земляные работы (за исключением вспашки на глубину не более 0,3 метра); б) производить геолого-съёмочные, поисковые, геодезические и другие изыскательские работы, которые связаны с бурением скважин, шурфованием, взятием проб грунта, осуществлением взрывных работ; в) производить посадку деревьев, располагать полевые станы, содержать скот, складировать материалы, корма и удобрения, жечь костры, устраивать стрельбища; г) устраивать проезды и стоянки автотранспорта, тракторов и механизмов, провозить негабаритные грузы под проводами воздушных линий связи и линий радиофикации, строить каналы (арыки), устраивать заграждения и другие препятствия; д) устраивать причалы для стоянки судов, барж и плавучих кранов, производить погрузочно-разгрузочные, подводно-технические, дноуглубительные и землечерпательные работы, выделять рыбопромысловые участки, производить добычу рыбы, других водных животных, а также водных растений придонными орудиями лова, устраивать водопои, производить колку и заготовку льда. Судам и другим плавучим средствам запрещается бросать якоря, проходить с отданными якорями, цепями, лотами, волокушами и тралами; е) производить строительство и реконструкцию линий электропередач, радиостанций и других объектов, излучающих электромагнитную энергию и оказывающих опасное воздействие на линии связи и линии радиофикации; ж) производить защиту подземных коммуникаций от коррозии без учета проходящих подземных кабельных линий связи. Юридическим и физическим лицам запрещается производить всякого рода действия, которые могут нарушить нормальную работу линий связи и линий радиофикации, в частности: а) производить снос и реконструкцию</p>



ДОКУМЕНТ ПОДПИСАН
ЭЛЕКТРОННОЙ ПОДПИСЬЮ

Сертификат: 3094B7974B3CA8E1F07A347CFAD6FA78

Владелец: ФЕДЕРАЛЬНАЯ СЛУЖБА ГОСУДАРСТВЕННОЙ

РЕГИСТРАЦИИ, КАДАСТРА И КАРТОГРАФИИ

Действителен: с 17.05.2022 по 10.08.2023

полное наименование должности

инициалы, фамилия

Земельный участок			
вид объекта недвижимости			
Лист № 21 раздела 4.1	Всего листов раздела 4.1: 28	Всего разделов: 8	Всего листов выписки: 270
23.05.2023г. № КУВИ-001/2023-118914672			
Кадастровый номер:		47:26:0000000:1(Единое землепользование)	
		зданий и мостов, осуществлять переустройство коллекторов, туннелей метрополитена и железных дорог, где проложены кабели связи, установлены столбы воздушных линий связи и линий радиификации, размещены технические сооружения радиорелейных станций, кабельные ящики и распределительные коробки, без предварительного выноса заказчиками (застройщиками) линий и сооружений связи, линий и сооружений радиификации по согласованию с предприятиями, в ведении которых находятся эти линии и сооружения; б) производить засыпку трасс подземных кабельных линий связи, устраивать на этих трассах временные склады, стоки химически активных веществ и свалки промышленных, бытовых и прочих отходов, ломать замерные, сигнальные, предупредительные знаки и телефонные колодцы; в) открывать двери и люки необслуживаемых усилительных и регенерационных пунктов (наземных и подземных) и радиорелейных станций, кабельных колодцев телефонной канализации, распределительных шкафов и кабельных ящиков, а также подключаться к линиям связи (за исключением лиц, обслуживающих эти линии); г) огораживать трассы линий связи, препятствуя свободному доступу к ним технического персонала; д) самовольно подключаться к абонентской телефонной линии и линии радиификации в целях пользования услугами связи; е) совершать иные действия, которые могут причинить повреждения сооружениям связи и радиификации (повреждать опоры и арматуру воздушных линий связи, обрывать провода, набрасывать на них посторонние предметы и другое).	
47:26:0000000:1/80	3416	вид ограничения (обременения): ограничения прав на земельный участок, предусмотренные статьей 56 Земельного кодекса Российской Федерации; Срок действия: не установлен; Содержание ограничения (обременения): Публичный сервитут для использования земельных участков в целях эксплуатации объекта магистрального нефтепродуктопровода федерального значения «Кириши-Красный Бор» со средствами ЭХЗ и телемеханики» на срок 49 лет в пользу ООО «Транснефть-Балтика», ИНН 4704041900 (e-mail: baltneft@spb.transneft.ru). Публичный сервитут установлен Приказом Министерства энергетики Российской Федерации №1490 от 28.12.2021.	
47:26:0000000:1/81	951	вид ограничения (обременения): ограничения прав на земельный участок, предусмотренные статьей 56 Земельного кодекса Российской Федерации; Срок действия: не установлен; Содержание ограничения (обременения): Ограничения в границах охранной зоны установлены согласно требованиям Постановления Правительства РФ от 20.11.2000 г. №878 «Об утверждении Правил охраны газораспределительных сетей»	
47:26:0000000:1/82	207	вид ограничения (обременения): ограничения прав на земельный участок, предусмотренные статьей 56 Земельного кодекса Российской Федерации; Срок действия: не установлен; Содержание ограничения (обременения): В соответствии с Постановлением Правительства РФ от 24 февраля 2009 г. N 160 "О порядке установления охранных зон объектов электросетевого хозяйства и особых условий использования земельных участков, расположенных в границах таких зон" в охранных зонах запрещается осуществлять любые действия, которые могут нарушить безопасную работу объектов электросетевого хозяйства, в том числе привести к их повреждению или уничтожению, и (или) повлечь причинение вреда жизни, здоровью граждан и имуществу физических или юридических лиц, а также повлечь нанесение экологического ущерба и	



ДОКУМЕНТ ПОДПИСАН
ЭЛЕКТРОННОЙ ПОДПИСЬЮ

Сертификат: 3094B7974B3CA8E1F07A347CFAD6FA78

Владелец: ФЕДЕРАЛЬНАЯ СЛУЖБА ГОСУДАРСТВЕННОЙ
РЕГИСТРАЦИИ, КАДАСТРА И КАРТОГРАФИИ
Действителен: с 17.05.2022 по 10.08.2023

ПОЛНОЕ НАИМЕНОВАНИЕ ДОЛЖНОСТИ

ИНИЦИАЛЫ, ФАМИЛИЯ

Земельный участок			
вид объекта недвижимости			
Лист № 22 раздела 4.1	Всего листов раздела 4.1: 28	Всего разделов: 8	Всего листов выписки: 270
23.05.2023г. № КУВИ-001/2023-118914672			
Кадастровый номер:		47:26:000000:1(Единое землепользование)	

возникновение пожаров, в том числе: а) набрасывать на провода и опоры воздушных линий электропередачи посторонние предметы, а также подниматься на опоры воздушных линий электропередачи; б) размещать любые объекты и предметы (материалы) в пределах созданных в соответствии с требованиями нормативно-технических документов проходов и подъездов для доступа к объектам электросетевого хозяйства, а также проводить любые работы и возводить сооружения, которые могут препятствовать доступу к объектам электросетевого хозяйства, без создания необходимых для такого доступа проходов и подъездов; в) находиться в пределах огороженной территории и помещениях распределительных устройств и подстанций, открывать двери и люки распределительных устройств и подстанций, производить переключения и подключения в электрических сетях (указанное требование не распространяется на работников, занятых выполнением разрешенных в установленном порядке работ), разводить огонь в пределах охранных зон вводных и распределительных устройств, подстанций, воздушных линий электропередачи, а также в охранных зонах кабельных линий электропередачи; г) размещать свалки; д) производить работы ударными механизмами, сбрасывать тяжести массой свыше 5 тонн, производить сброс и слив едких и коррозионных веществ и горюче-смазочных материалов (в охранных зонах подземных кабельных линий электропередачи). В пределах охранных зон без письменного решения о согласовании сетевых организаций юридическим и физическим лицам запрещаются: а) строительство, капитальный ремонт, реконструкция или снос зданий и сооружений; б) горные, взрывные, мелиоративные работы, в том числе связанные с временным затоплением земель; в) посадка и вырубка деревьев и кустарников; г) дноуглубительные, землечерпальные и погрузочно-разгрузочные работы, добыча рыбы, других водных животных и растений придонными орудиями лова, устройство водоемов, колка и заготовка льда (в охранных зонах подводных кабельных линий электропередачи); д) проход судов, у которых расстояние по вертикали от верхнего крайнего габарита с грузом или без груза до нижней точки провеса проводов переходов воздушных линий электропередачи через водоемы менее минимально допустимого расстояния, в том числе с учетом максимального уровня подъема воды при паводке; е) проезд машин и механизмов, имеющих общую высоту с грузом или без груза от поверхности дороги более 4,5 метра (в охранных зонах воздушных линий электропередачи); ж) земляные работы на глубине более 0,3 метра (на вспахиваемых землях на глубине более 0,45 метра), а также планировка грунта (в охранных зонах подземных кабельных линий электропередачи); з) полив сельскохозяйственных культур в случае, если высота струи воды может составить свыше 3 метров (в охранных зонах воздушных линий электропередачи); и) полевые сельскохозяйственные работы с применением сельскохозяйственных машин и оборудования высотой более 4 метров (в охранных зонах воздушных линий электропередачи) или полевые сельскохозяйственные работы, связанные с вспашкой земли (в охранных зонах кабельных линий электропередачи). к) размещать детские и спортивные площадки, стадионы, рынки, торговые точки, полевые станы, загоны для скота, гаражи и стоянки всех видов машин и механизмов, садовые, огородные земельные участки и иные объекты недвижимости, расположенные в границах территории ведения гражданами садоводства или огородничества для собственных нужд, объекты жилищного



ДОКУМЕНТ ПОДПИСАН
ЭЛЕКТРОННОЙ ПОДПИСЬЮ

Сертификат: 3094B7974B3CA8E1F07A347CFAD6FA78

Владелец: ФЕДЕРАЛЬНАЯ СЛУЖБА ГОСУДАРСТВЕННОЙ
РЕГИСТРАЦИИ, КАДАСТРА И КАРТОГРАФИИ
Действителен: с 17.05.2022 по 10.08.2023

ПОЛНОЕ НАИМЕНОВАНИЕ ДОЛЖНОСТИ

ИНИЦИАЛЫ, ФАМИЛИЯ

Земельный участок			
вид объекта недвижимости			
Лист № 23 раздела 4.1	Всего листов раздела 4.1: 28	Всего разделов: 8	Всего листов выписки: 270

23.05.2023г. № КУВИ-001/2023-118914672

Кадастровый номер: 47:26:0000000:1(Единое землепользование)

		строительства, в том числе индивидуального (в охранных зонах воздушных линий электропередачи); л) складировать или размещать хранилища любых, в том числе горюче-смазочных, материалов; м) устраивать причалы для стоянки судов, барж и плавучих кранов, бросать якоря с судов и осуществлять их проход с отданными якорями, цепями, лотами, волокушами и тралями (в охранных зонах подводных кабельных линий электропередачи).
47:26:0000000:1/83	6	вид ограничения (обременения): ограничения прав на земельный участок, предусмотренные статьей 56 Земельного кодекса Российской Федерации; Срок действия: не установлен; Содержание ограничения (обременения): В соответствии с Постановлением Правительства РФ от 24 февраля 2009 г. N 160 "О порядке установления охранных зон объектов электросетевого хозяйства и особых условий использования земельных участков, расположенных в границах таких зон" в охранных зонах запрещается осуществлять любые действия, которые могут нарушить безопасную работу объектов электросетевого хозяйства, в том числе привести к их повреждению или уничтожению, и (или) повлечь причинение вреда жизни, здоровью граждан и имуществу физических или юридических лиц, а также повлечь нанесение экологического ущерба и возникновение пожаров, в том числе: а) набрасывать на провода и опоры воздушных линий электропередачи посторонние предметы, а также подниматься на опоры воздушных линий электропередачи; б) размещать любые объекты и предметы (материалы) в пределах созданных в соответствии с требованиями нормативно-технических документов проходов и подъездов для доступа к объектам электросетевого хозяйства, а также проводить любые работы и возводить сооружения, которые могут препятствовать доступу к объектам электросетевого хозяйства, без создания необходимых для такого доступа проходов и подъездов; в) находиться в пределах огороженной территории и помещениях распределительных устройств и подстанций, открывать двери и люки распределительных устройств и подстанций, производить переключения и подключения в электрических сетях (указанное требование не распространяется на работников, занятых выполнением разрешенных в установленном порядке работ), разводить огонь в пределах охранных зон вводных и распределительных устройств, подстанций, воздушных линий электропередачи, а также в охранных зонах кабельных линий электропередачи; г) размещать свалки; д) производить работы ударными механизмами, сбрасывать тяжести массой свыше 5 тонн, производить сброс и слив едких и коррозионных веществ и горюче-смазочных материалов (в охранных зонах подземных кабельных линий электропередачи). В пределах охранных зон без письменного решения о согласовании сетевых организаций юридическим и физическим лицам запрещаются: а) строительство, капитальный ремонт, реконструкция или снос зданий и сооружений; б) горные, взрывные, мелиоративные работы, в том числе связанные с временным затоплением земель; в) посадка и вырубка деревьев и кустарников; г) дноуглубительные, землечерпальные и погрузочно-разгрузочные работы, добыча рыбы, других водных животных и растений придонными орудиями лова, устройство водопоев, колка и заготовка льда (в охранных зонах подводных кабельных линий электропередачи); д) проход судов, у которых расстояние по вертикали от верхнего крайнего габарита с грузом или без груза до нижней точки провеса проводов переходов воздушных линий электропередачи через



ДОКУМЕНТ ПОДПИСАН
ЭЛЕКТРОННОЙ ПОДПИСЬЮ

Сертификат: 3094B7974B3CA8E1F07A347CFAD6FA78

Владелец: ФЕДЕРАЛЬНАЯ СЛУЖБА ГОСУДАРСТВЕННОЙ
РЕГИСТРАЦИИ, КАДАСТРА И КАРТОГРАФИИ
Действителен: с 17.05.2022 по 10.08.2023

полное наименование должности

инициалы, фамилия

Земельный участок			
вид объекта недвижимости			
Лист № 24 раздела 4.1	Всего листов раздела 4.1: 28	Всего разделов: 8	Всего листов выписки: 270
23.05.2023г. № КУВИ-001/2023-118914672			
Кадастровый номер:		47:26:0000000:1(Единое землепользование)	
		<p>водоемы менее минимально допустимого расстояния, в том числе с учетом максимального уровня подъема воды при паводке; е) проезд машин и механизмов, имеющих общую высоту с грузом или без груза от поверхности дороги более 4,5 метра (в охранных зонах воздушных линий электропередачи); ж) земляные работы на глубине более 0,3 метра (на вспахиваемых землях на глубине более 0,45 метра), а также планировка грунта (в охранных зонах подземных кабельных линий электропередачи); з) полив сельскохозяйственных культур в случае, если высота струи воды может составить свыше 3 метров (в охранных зонах воздушных линий электропередачи); и) полевые сельскохозяйственные работы с применением сельскохозяйственных машин и оборудования высотой более 4 метров (в охранных зонах воздушных линий электропередачи) или полевые сельскохозяйственные работы, связанные с вспашкой земли (в охранных зонах кабельных линий электропередачи). к) размещать детские и спортивные площадки, стадионы, рынки, торговые точки, полевые станы, загоны для скота, гаражи и стоянки всех видов машин и механизмов, садовые, огородные земельные участки и иные объекты недвижимости, расположенные в границах территории ведения гражданами садоводства или огородничества для собственных нужд, объекты жилищного строительства, в том числе индивидуального (в охранных зонах воздушных линий электропередачи); л) складировать или размещать хранилища любых, в том числе горюче-смазочных, материалов; м) устраивать причалы для стоянки судов, барж и плавучих кранов, бросать якоря с судов и осуществлять их проход с отданными якорями, цепями, лотами, волокушами и тралями (в охранных зонах подводных кабельных линий электропередачи).</p>	
47:26:0000000:1/84	122	вид ограничения (обременения): ограничения прав на земельный участок, предусмотренные статьей 56 Земельного кодекса Российской Федерации; Срок действия: не установлен; Содержание ограничения (обременения): При установлении охранный зоны предусматриваются определенные ограничения в использовании территории, которые регламентируются Постановлением Правительства РФ от 24 февраля 2009 г. N 160 "О порядке установления охранных зон объектов электросетевого хозяйства и особых условий использования земельных участков, расположенных в границах таких зон"	
47:26:0000000:1/85	129	вид ограничения (обременения): ограничения прав на земельный участок, предусмотренные статьей 56 Земельного кодекса Российской Федерации; Срок действия: не установлен; Содержание ограничения (обременения): При установлении охранный зоны предусматриваются определенные ограничения в использовании территории, которые регламентируются Постановлением Правительства РФ от 24 февраля 2009 г. N 160 "О порядке установления охранных зон объектов электросетевого хозяйства и особых условий использования земельных участков, расположенных в границах таких зон"	
47:26:0000000:1/86	260	вид ограничения (обременения): ограничения прав на земельный участок, предусмотренные статьей 56 Земельного кодекса Российской Федерации; Срок действия: не установлен; Содержание ограничения (обременения): При установлении охранный зоны предусматриваются определенные ограничения в использовании территории, которые регламентируются Постановлением Правительства РФ от 24 февраля 2009 г. N 160 "О порядке установления охранных зон объектов электросетевого хозяйства и особых условий использования земельных участков, расположенных в границах таких зон"	



ДОКУМЕНТ ПОДПИСАН
ЭЛЕКТРОННОЙ ПОДПИСЬЮ

Сертификат: 3094B7974B3CA8E1F07A347CFAD6FA78

Владелец: ФЕДЕРАЛЬНАЯ СЛУЖБА ГОСУДАРСТВЕННОЙ
РЕГИСТРАЦИИ, КАДАСТРА И КАРТОГРАФИИ
Действителен: с 17.05.2022 по 10.08.2023

полное наименование должности

инициалы, фамилия

Земельный участок			
вид объекта недвижимости			
Лист № 25 раздела 4.1	Всего листов раздела 4.1: 28	Всего разделов: 8	Всего листов выписки: 270
23.05.2023г. № КУВИ-001/2023-118914672			
Кадастровый номер:		47:26:0000000:1(Единое землепользование)	
47:26:0000000:1/87	198	вид ограничения (обременения): ограничения прав на земельный участок, предусмотренные статьей 56 Земельного кодекса Российской Федерации; Срок действия: не установлен; Содержание ограничения (обременения): При установлении охранной зоны предусматриваются определенные ограничения в использовании территории, которые регламентируются Постановлением Правительства РФ от 24 февраля 2009 г. N 160 "О порядке установления охранных зон объектов электросетевого хозяйства и особых условий использования земельных участков, расположенных в границах таких зон"	
47:26:0000000:1/88	275	вид ограничения (обременения): ограничения прав на земельный участок, предусмотренные статьей 56 Земельного кодекса Российской Федерации; Срок действия: не установлен; Содержание ограничения (обременения): Условия использования в соответствии с пунктами 14-16 Правил охраны газораспределительных сетей, утвержденных постановлением Правительства Российской Федерации от 20.11.2000 года №878	
47:26:0000000:1/89	165	вид ограничения (обременения): ограничения прав на земельный участок, предусмотренные статьей 56 Земельного кодекса Российской Федерации; Срок действия: не установлен; Содержание ограничения (обременения): В соответствии с Постановлением Правительства РФ от 9 июня 1995 г. N 578 "Об утверждении Правил охраны линий и сооружений связи Российской Федерации" устанавливаются следующие ограничения: в пределах охранных зон без письменного согласия и присутствия представителей предприятий, эксплуатирующих линии связи и линии радиодифракции, юридическим и физическим лицам запрещается: а) осуществлять всякого рода строительные, монтажные и взрывные работы, планировку грунта землеройными механизмами (за исключением зон песчаных барханов) и земляные работы (за исключением вспашки на глубину не более 0,3 метра); б) производить геолого-съёмочные, поисковые, геодезические и другие изыскательские работы, которые связаны с бурением скважин, шурфованием, взятием проб грунта, осуществлением взрывных работ; в) производить посадку деревьев, располагать полевые станы, содержать скот, складировать материалы, корма и удобрения, жечь костры, устраивать стрельбища; г) устраивать проезды и стоянки автотранспорта, тракторов и механизмов, провозить негабаритные грузы под проводами воздушных линий связи и линий радиодифракции, строить каналы (арыки), устраивать заграждения и другие препятствия; д) устраивать причалы для стоянки судов, барж и плавучих кранов, производить погрузочно-разгрузочные, подводно-технические, дноуглубительные и землечерпательные работы, выделять рыбопромысловые участки, производить добычу рыбы, других водных животных, а также водных растений придонными орудиями лова, устраивать водопои, производить колку и заготовку льда. Судам и другим плавучим средствам запрещается бросать якоря, проходить с отданными якорями, цепями, лотами, волокушами и тралами; е) производить строительство и реконструкцию линий электропередач, радиостанций и других объектов, излучающих электромагнитную энергию и оказывающих опасное воздействие на линии связи и линии радиодифракции; ж) производить защиту подземных коммуникаций от коррозии без учета проходящих подземных кабельных линий связи. Юридическим и физическим лицам запрещается производить всякого рода действия, которые могут нарушить нормальную работу линий связи и линий радиодифракции, в частности: а) производить снос и реконструкцию	



ДОКУМЕНТ ПОДПИСАН
ЭЛЕКТРОННОЙ ПОДПИСЬЮ

Сертификат: 3094B7974B3CA8E1F07A347CFAD6FA78

Владелец: ФЕДЕРАЛЬНАЯ СЛУЖБА ГОСУДАРСТВЕННОЙ
РЕГИСТРАЦИИ, КАДАСТРА И КАРТОГРАФИИ
Действителен: с 17.05.2022 по 10.08.2023

ПОЛНОЕ НАИМЕНОВАНИЕ ДОЛЖНОСТИ

ИНИЦИАЛЫ, ФАМИЛИЯ

Земельный участок			
вид объекта недвижимости			
Лист № 26 раздела 4.1	Всего листов раздела 4.1: 28	Всего разделов: 8	Всего листов выписки: 270
23.05.2023г. № КУВИ-001/2023-118914672			
Кадастровый номер:		47:26:0000000:1(Единое землепользование)	
		зданий и мостов, осуществлять переустройство коллекторов, туннелей метрополитена и железных дорог, где проложены кабели связи, установлены столбы воздушных линий связи и линий радиофикации, размещены технические сооружения радиорелейных станций, кабельные ящики и распределительные коробки, без предварительного выноса заказчиками (застройщиками) линий и сооружений связи, линий и сооружений радиофикации по согласованию с предприятиями, в ведении которых находятся эти линии и сооружения; б) производить засыпку трасс подземных кабельных линий связи, устраивать на этих трассах временные склады, стоки химически активных веществ и свалки промышленных, бытовых и прочих отходов, ломать замерные, сигнальные, предупредительные знаки и телефонные колодцы; в) открывать двери и люки необслуживаемых усилительных и регенерационных пунктов (наземных и подземных) и радиорелейных станций, кабельных колодцев телефонной канализации, распределительных шкафов и кабельных ящиков, а также подключаться к линиям связи (за исключением лиц, обслуживающих эти линии); г) огораживать трассы линий связи, препятствуя свободному доступу к ним технического персонала; д) самовольно подключаться к абонентской телефонной линии и линии радиофикации в целях пользования услугами связи; е) совершать иные действия, которые могут причинить повреждения сооружениям связи и радиофикации (повреждать опоры и арматуру воздушных линий связи, обрывать провода, набрасывать на них посторонние предметы и другое).	
47:26:0000000:1/90	3458	вид ограничения (обременения): ограничения прав на земельный участок, предусмотренные статьей 56 Земельного кодекса Российской Федерации; Срок действия: не установлен; реквизиты документа-основания: доверенность от 03.09.2020 № 9213173; документ, содержащий необходимые для внесения в государственный кадастр недвижимости сведения об установлении или изменении территориальной зоны или зоны с особыми условиями использования территорий, либо об отмене установления такой зоны от 17.11.2021 № PVD-0123/2021-65612; иной документ, содержащий описание объекта от 17.11.2021 № PVD-0123/2021-65612; Содержание ограничения (обременения): В соответствии с Правилами охраны электрических сетей, размещенных на земельных участках, утвержденными Постановлением Правительства Российской Федерации «О порядке установления охранных зон объектов электросетевого хозяйства и особых условий использования земельных участков, расположенных в границах таких зон» № 160 от 24 февраля 2009 г.: П. 8. В охранных зонах запрещается осуществлять любые действия, которые могут нарушить безопасную работу объектов электросетевого хозяйства, в том числе привести к их повреждению или уничтожению, и (или) повлечь причинение вреда жизни, здоровью граждан и имуществу физических или юридических лиц, а также повлечь нанесение экологического ущерба и возникновение пожаров, в том числе: а) набрасывать на провода и опоры воздушных линий электропередачи посторонние предметы, а также подниматься на опоры воздушных линий электропередачи; б) размещать любые объекты и предметы (материалы) в пределах созданных в соответствии с требованиями нормативно-технических документов проходов и подъездов для доступа к объектам электросетевого хозяйства, а также проводить любые работы и возводить сооружения, которые могут препятствовать доступу к объектам электросетевого хозяйства, без создания необходимых для такого доступа проходов и подъездов; в) находиться в пределах огороженной	



ДОКУМЕНТ ПОДПИСАН
ЭЛЕКТРОННОЙ ПОДПИСЬЮ

Сертификат: 3094B7974B3CA8E1F07A347CFAD6FA78

Владелец: ФЕДЕРАЛЬНАЯ СЛУЖБА ГОСУДАРСТВЕННОЙ
РЕГИСТРАЦИИ, КАДАСТРА И КАРТОГРАФИИ
Действителен: с 17.05.2022 по 10.08.2023

ПОЛНОЕ НАИМЕНОВАНИЕ ДОЛЖНОСТИ

ИНИЦИАЛЫ, ФАМИЛИЯ

Земельный участок			
вид объекта недвижимости			
Лист № 27 раздела 4.1	Всего листов раздела 4.1: 28	Всего разделов: 8	Всего листов выписки: 270
23.05.2023г. № КУВИ-001/2023-118914672			
Кадастровый номер:		47:26:000000:1(Единое землепользование)	
		<p>территории и помещениях распределительных устройств и подстанций, открывать двери и люки распределительных устройств и подстанций, производить переключения и подключения в электрических сетях (указанное требование не распространяется на работников, занятых выполнением разрешенных в установленном порядке работ), разводить огонь в пределах охранных зон вводных и распределительных устройств, подстанций, воздушных линий электропередачи, а также в охранных зонах кабельных линий электропередачи; г) размещать свалки; д) производить работы ударными механизмами, сбрасывать тяжести массой свыше 5 тонн, производить сброс и слив едких и коррозионных веществ и горюче-смазочных материалов (в охранных зонах подземных кабельных линий электропередачи).П. 10. В пределах охранных зон без письменного решения о согласовании сетевых организаций юридическим и физическим лицам запрещаются: а) строительство, капитальный ремонт, реконструкция или снос зданий и сооружений; б) горные, взрывные, мелиоративные работы, в том числе связанные с временным затоплением земель; в) посадка и вырубка деревьев и кустарников; г) дноуглубительные, землечерпальные и погрузочно-разгрузочные работы, добыча рыбы, других водных животных и растений придонными орудиями лова, устройство водопоев, колка и заготовка льда (в охранных зонах подводных кабельных линий электропередачи); д) проход судов, у которых расстояние по вертикали от верхнего крайнего габарита с грузом или без груза до нижней точки провеса проводов переходов воздушных линий электропередачи через водоемы менее минимально допустимого расстояния, в том числе с учетом максимального уровня подъема воды при паводке; е) проезд машин и механизмов, имеющих общую высоту с грузом или без груза от поверхности дороги более 4,5 метра (в охранных зонах воздушных линий электропередачи); ж) земляные работы на глубине более 0,3 метра (на вспахиваемых землях на глубине более 0,45 метра), а также планировка грунта (в охранных зонах подземных кабельных линий электропередачи); з) полив сельскохозяйственных культур в случае, если высота струи воды может составить свыше 3 метров (в охранных зонах воздушных линий электропередачи); и) полевые сельскохозяйственные работы с применением сельскохозяйственных машин и оборудования высотой более 4 метров (в охранных зонах воздушных линий электропередачи) или полевые сельскохозяйственные работы, связанные с вспашкой земли (в охранных зонах кабельных линий электропередачи).; Реестровый номер границы: 47:26-6.247; Вид объекта реестра границ: Зона с особыми условиями использования территории; Вид зоны по документу: Охранная зона воздушной линии 6 кВ от РТП-52, РТП-724; Тип зоны: Охранная зона инженерных коммуникаций</p>	
	Весь	Срок действия: не установлен; реквизиты документа-основания: договор субаренды земельного участка (части земельного участка) от 01.03.2014 № № ЦРИ/4/СА/5063/13/0001633 выдан: Открытое акционерное общество "Российские железные дороги"; Содержание ограничения (обременения):	
	Весь	Срок действия: не установлен; реквизиты документа-основания: дополнительное соглашение к договору субаренды № ЦРИ/4/СА/1812/12/001913 от 01.08.2012г. земельного участка (части земельного участка) от 01.12.2013 № № 2 выдан: Открытое акционерное общество "Российские железные дороги"; договор субаренды земельного участка (части земельного участка)	



ДОКУМЕНТ ПОДПИСАН
ЭЛЕКТРОННОЙ ПОДПИСЬЮ

Сертификат: 3094В7974ВЗСА8Е1F07А347СFAD6FA78

Владелец: ФЕДЕРАЛЬНАЯ СЛУЖБА ГОСУДАРСТВЕННОЙ
РЕГИСТРАЦИИ, КАДАСТРА И КАРТОГРАФИИ
Действителен: с 17.05.2022 по 10.08.2023

ПОЛНОЕ НАИМЕНОВАНИЕ ДОЛЖНОСТИ

ИНИЦИАЛЫ, ФАМИЛИЯ

Земельный участок			
вид объекта недвижимости			
Лист № 28 раздела 4.1	Всего листов раздела 4.1: 28	Всего разделов: 8	Всего листов выписки: 270
23.05.2023г. № КУВИ-001/2023-118914672			
Кадастровый номер:		47:26:0000000:1(Единое землепользование)	
		участка) от 01.08.2012 № № ЦРИ/4/СА/1812/12/001913 выдан: Открытое акционерное общество "Российские железные дороги"; Содержание ограничения (обременения):	
	Весь	Срок действия: не установлен; реквизиты документа-основания: договор субаренды земельного участка (части земельного участка) от 01.10.2014 № № ЦРИ/04/СА/5063/14/002142 выдан: Открытое акционерное общество "Российские железные дороги"; Содержание ограничения (обременения):	
	Весь	Срок действия: не установлен; реквизиты документа-основания: договор субаренды земельного участка (части земельного участка) от 01.10.2014 № № ЦРИ/04/СА/5063/14/002143 выдан: Открытое акционерное общество "Российские железные дороги"; Содержание ограничения (обременения):	
	Весь	Срок действия: не установлен; реквизиты документа-основания: договор субаренды земельного участка (части земельного участка) от 01.10.2014 № № ЦРИ/04/СА/5063/14/002141 выдан: Открытое акционерное общество "Российские железные дороги"; Содержание ограничения (обременения):	
	Весь	Срок действия: не установлен; реквизиты документа-основания: договор субаренды земельного участка (части земельного участка) от 01.10.2014 № № ЦРИ/04/СА/5063/14/002140 выдан: Открытое акционерное общество "Российские железные дороги"; Содержание ограничения (обременения):	



ДОКУМЕНТ ПОДПИСАН
ЭЛЕКТРОННОЙ ПОДПИСЬЮ

Сертификат: 3094В7974ВЗСА8Е1F07А347СFAD6FA78

Владелец: ФЕДЕРАЛЬНАЯ СЛУЖБА ГОСУДАРСТВЕННОЙ
РЕГИСТРАЦИИ, КАДАСТРА И КАРТОГРАФИИ
Действителен: с 17.05.2022 по 10.08.2023

ПОЛНОЕ НАИМЕНОВАНИЕ ДОЛЖНОСТИ

инициалы, фамилия

Выписка из Единого государственного реестра недвижимости об объекте недвижимости

Сведения о частях земельного участка

Земельный участок				
вид объекта недвижимости				
Лист № 1 раздела 4.2		Всего листов раздела 4.2: 12		Всего разделов: 8
Всего листов выписки: 270				
23.05.2023г. № КУВИ-001/2023-118914672				
Кадастровый номер:		47:26:0000000:1(Единое землепользование)		
Сведения о характерных точках границы части (частей) земельного участка				
Учетный номер части: 47:26:0000000:1/70				
Система координат				
Номер точки	Координаты, м		Описание закрепления на местности	Средняя квадратичная погрешность определения координат характерных точек границ земельного участка, м
	X	Y		
1	2	3	4	5



ДОКУМЕНТ ПОДПИСАН
ЭЛЕКТРОННОЙ ПОДПИСЬЮ

Сертификат: 3094B7974B3CA8E1F07A347CFAD6FA78

Владелец: ФЕДЕРАЛЬНАЯ СЛУЖБА ГОСУДАРСТВЕННОЙ
РЕГИСТРАЦИИ, КАДАСТРА И КАРТОГРАФИИ
Действителен: с 17.05.2022 по 10.08.2023

ПОЛНОЕ НАИМЕНОВАНИЕ ДОЛЖНОСТИ

инициалы, фамилия

Земельный участок				
вид объекта недвижимости				
Лист № 2 раздела 4.2	Всего листов раздела 4.2: 12	Всего разделов: 8	Всего листов выписки: 270	
23.05.2023г. № КУВИ-001/2023-118914672				
Кадастровый номер:		47:26:0000000:1(Единое землепользование)		
Сведения о характерных точках границы части (частей) земельного участка				
Учетный номер части: 47:26:0000000:1/71				
Система координат				
Номер точки	Координаты, м		Описание закрепления на местности	Средняя квадратичная погрешность определения координат характерных точек границ земельного участка, м
	X	Y		
1	2	3	4	5

ПОЛНОЕ НАИМЕНОВАНИЕ ДОЛЖНОСТИ	 <p>ДОКУМЕНТ ПОДПИСАН ЭЛЕКТРОННОЙ ПОДПИСЬЮ</p> <p>Сертификат: 3094B7974B3CA8E1F07A347CFAD6FA78 Владелец: ФЕДЕРАЛЬНАЯ СЛУЖБА ГОСУДАРСТВЕННОЙ РЕГИСТРАЦИИ, КАДАСТРА И КАРТОГРАФИИ Действителен: с 17.05.2022 по 10.08.2023</p>	ИНИЦИАЛЫ, ФАМИЛИЯ

Земельный участок				
вид объекта недвижимости				
Лист № 3 раздела 4.2	Всего листов раздела 4.2: 12		Всего разделов: 8	Всего листов выписки: 270
23.05.2023г. № КУВИ-001/2023-118914672				
Кадастровый номер:		47:26:0000000:1(Единое землепользование)		
Сведения о характерных точках границы части (частей) земельного участка				
Учетный номер части: 47:26:0000000:1/73				
Система координат				
Номер точки	Координаты, м		Описание закрепления на местности	Средняя квадратичная погрешность определения координат характерных точек границ земельного участка, м
	X	Y		
1	2	3	4	5

ПОЛНОЕ НАИМЕНОВАНИЕ ДОЛЖНОСТИ	 <p>ДОКУМЕНТ ПОДПИСАН ЭЛЕКТРОННОЙ ПОДПИСЬЮ</p> <p>Сертификат: 3094B7974B3CA8E1F07A347CFAD6FA78 Владелец: ФЕДЕРАЛЬНАЯ СЛУЖБА ГОСУДАРСТВЕННОЙ РЕГИСТРАЦИИ, КАДАСТРА И КАРТОГРАФИИ Действителен: с 17.05.2022 по 10.08.2023</p>	ИНИЦИАЛЫ, ФАМИЛИЯ

Земельный участок				
вид объекта недвижимости				
Лист № 4 раздела 4.2	Всего листов раздела 4.2: 12		Всего разделов: 8	Всего листов выписки: 270
23.05.2023г. № КУВИ-001/2023-118914672				
Кадастровый номер:		47:26:0000000:1(Единое землепользование)		
Сведения о характерных точках границы части (частей) земельного участка				
Учетный номер части: 47:26:0000000:1/74				
Система координат				
Номер точки	Координаты, м		Описание закрепления на местности	Средняя квадратичная погрешность определения координат характерных точек границ земельного участка, м
	X	Y		
1	2	3	4	5

ПОЛНОЕ НАИМЕНОВАНИЕ ДОЛЖНОСТИ	 <p>ДОКУМЕНТ ПОДПИСАН ЭЛЕКТРОННОЙ ПОДПИСЬЮ</p> <p>Сертификат: 3094B7974B3CA8E1F07A347CFAD6FA78 Владелец: ФЕДЕРАЛЬНАЯ СЛУЖБА ГОСУДАРСТВЕННОЙ РЕГИСТРАЦИИ, КАДАСТРА И КАРТОГРАФИИ Действителен: с 17.05.2022 по 10.08.2023</p>	ИНИЦИАЛЫ, ФАМИЛИЯ

Земельный участок				
вид объекта недвижимости				
Лист № 5 раздела 4.2	Всего листов раздела 4.2: 12		Всего разделов: 8	Всего листов выписки: 270
23.05.2023г. № КУВИ-001/2023-118914672				
Кадастровый номер:		47:26:0000000:1(Единое землепользование)		
Сведения о характерных точках границы части (частей) земельного участка				
Учетный номер части: 47:26:0000000:1/75				
Система координат				
Номер точки	Координаты, м		Описание закрепления на местности	Средняя квадратичная погрешность определения координат характерных точек границ земельного участка, м
	X	Y		
1	2	3	4	5

ПОЛНОЕ НАИМЕНОВАНИЕ ДОЛЖНОСТИ	 <p>ДОКУМЕНТ ПОДПИСАН ЭЛЕКТРОННОЙ ПОДПИСЬЮ</p> <p>Сертификат: 3094B7974B3CA8E1F07A347CFAD6FA78 Владелец: ФЕДЕРАЛЬНАЯ СЛУЖБА ГОСУДАРСТВЕННОЙ РЕГИСТРАЦИИ, КАДАСТРА И КАРТОГРАФИИ Действителен: с 17.05.2022 по 10.08.2023</p>	ИНИЦИАЛЫ, ФАМИЛИЯ

Земельный участок				
вид объекта недвижимости				
Лист № 6 раздела 4.2	Всего листов раздела 4.2: 12		Всего разделов: 8	Всего листов выписки: 270
23.05.2023г. № КУВИ-001/2023-118914672				
Кадастровый номер:		47:26:0000000:1(Единое землепользование)		
Сведения о характерных точках границы части (частей) земельного участка				
Учетный номер части: 47:26:0000000:1/78				
Система координат				
Номер точки	Координаты, м		Описание закрепления на местности	Средняя квадратичная погрешность определения координат характерных точек границ земельного участка, м
	X	Y		
1	2	3	4	5

ПОЛНОЕ НАИМЕНОВАНИЕ ДОЛЖНОСТИ	 <p>ДОКУМЕНТ ПОДПИСАН ЭЛЕКТРОННОЙ ПОДПИСЬЮ</p> <p>Сертификат: 3094B7974B3CA8E1F07A347CFAD6FA78 Владелец: ФЕДЕРАЛЬНАЯ СЛУЖБА ГОСУДАРСТВЕННОЙ РЕГИСТРАЦИИ, КАДАСТРА И КАРТОГРАФИИ Действителен: с 17.05.2022 по 10.08.2023</p>	инициалы, фамилия

Земельный участок				
вид объекта недвижимости				
Лист № 7 раздела 4.2	Всего листов раздела 4.2: 12		Всего разделов: 8	Всего листов выписки: 270
23.05.2023г. № КУВИ-001/2023-118914672				
Кадастровый номер:		47:26:0000000:1(Единое землепользование)		
Сведения о характерных точках границы части (частей) земельного участка				
Учетный номер части: 47:26:0000000:1/81				
Система координат				
Номер точки	Координаты, м		Описание закрепления на местности	Средняя квадратичная погрешность определения координат характерных точек границ земельного участка, м
	X	Y		
1	2	3	4	5

ПОЛНОЕ НАИМЕНОВАНИЕ ДОЛЖНОСТИ	 <p>ДОКУМЕНТ ПОДПИСАН ЭЛЕКТРОННОЙ ПОДПИСЬЮ</p> <p>Сертификат: 3094B7974B3CA8E1F07A347CFAD6FA78 Владелец: ФЕДЕРАЛЬНАЯ СЛУЖБА ГОСУДАРСТВЕННОЙ РЕГИСТРАЦИИ, КАДАСТРА И КАРТОГРАФИИ Действителен: с 17.05.2022 по 10.08.2023</p>	инициалы, фамилия

Земельный участок				
вид объекта недвижимости				
Лист № 8 раздела 4.2	Всего листов раздела 4.2: 12	Всего разделов: 8	Всего листов выписки: 270	
23.05.2023г. № КУВИ-001/2023-118914672				
Кадастровый номер:		47:26:0000000:1(Единое землепользование)		
Сведения о характерных точках границы части (частей) земельного участка				
Учетный номер части: 47:26:0000000:1/84				
Система координат				
Номер точки	Координаты, м		Описание закрепления на местности	Средняя квадратичная погрешность определения координат характерных точек границ земельного участка, м
	X	Y		
1	2	3	4	5

ПОЛНОЕ НАИМЕНОВАНИЕ ДОЛЖНОСТИ		ДОКУМЕНТ ПОДПИСАН ЭЛЕКТРОННОЙ ПОДПИСЬЮ	инициалы, фамилия
	Сертификат: 3094B7974B3CA8E1F07A347CFAD6FA78 Владелец: ФЕДЕРАЛЬНАЯ СЛУЖБА ГОСУДАРСТВЕННОЙ РЕГИСТРАЦИИ, КАДАСТРА И КАРТОГРАФИИ Действителен: с 17.05.2022 по 10.08.2023		

Земельный участок				
вид объекта недвижимости				
Лист № 9 раздела 4.2	Всего листов раздела 4.2: 12	Всего разделов: 8	Всего листов выписки: 270	
23.05.2023г. № КУВИ-001/2023-118914672				
Кадастровый номер:		47:26:0000000:1(Единое землепользование)		
Сведения о характерных точках границы части (частей) земельного участка				
Учетный номер части: 47:26:0000000:1/87				
Система координат				
Номер точки	Координаты, м		Описание закрепления на местности	Средняя квадратичная погрешность определения координат характерных точек границ земельного участка, м
	X	Y		
1	2	3	4	5

ПОЛНОЕ НАИМЕНОВАНИЕ ДОЛЖНОСТИ	 <p>ДОКУМЕНТ ПОДПИСАН ЭЛЕКТРОННОЙ ПОДПИСЬЮ</p> <p>Сертификат: 3094B7974B3CA8E1F07A347CFAD6FA78 Владелец: ФЕДЕРАЛЬНАЯ СЛУЖБА ГОСУДАРСТВЕННОЙ РЕГИСТРАЦИИ, КАДАСТРА И КАРТОГРАФИИ Действителен: с 17.05.2022 по 10.08.2023</p>	ИНИЦИАЛЫ, ФАМИЛИЯ

Земельный участок				
вид объекта недвижимости				
Лист № 10 раздела 4.2	Всего листов раздела 4.2: 12		Всего разделов: 8	Всего листов выписки: 270
23.05.2023г. № КУВИ-001/2023-118914672				
Кадастровый номер:		47:26:0000000:1(Единое землепользование)		
Сведения о характерных точках границы части (частей) земельного участка				
Учетный номер части: 47:26:0000000:1/88				
Система координат				
Номер точки	Координаты, м		Описание закрепления на местности	Средняя квадратичная погрешность определения координат характерных точек границ земельного участка, м
	X	Y		
1	2	3	4	5

ПОЛНОЕ НАИМЕНОВАНИЕ ДОЛЖНОСТИ	 <p>ДОКУМЕНТ ПОДПИСАН ЭЛЕКТРОННОЙ ПОДПИСЬЮ</p> <p>Сертификат: 3094B7974B3CA8E1F07A347CFAD6FA78 Владелец: ФЕДЕРАЛЬНАЯ СЛУЖБА ГОСУДАРСТВЕННОЙ РЕГИСТРАЦИИ, КАДАСТРА И КАРТОГРАФИИ Действителен: с 17.05.2022 по 10.08.2023</p>	ИНИЦИАЛЫ, ФАМИЛИЯ

Земельный участок				
вид объекта недвижимости				
Лист № 11 раздела 4.2	Всего листов раздела 4.2: 12		Всего разделов: 8	Всего листов выписки: 270
23.05.2023г. № КУВИ-001/2023-118914672				
Кадастровый номер:		47:26:0000000:1(Единое землепользование)		
Сведения о характерных точках границы части (частей) земельного участка				
Учетный номер части: 47:26:0000000:1/89				
Система координат				
Номер точки	Координаты, м		Описание закрепления на местности	Средняя квадратичная погрешность определения координат характерных точек границ земельного участка, м
	X	Y		
1	2	3	4	5

полное наименование должности	 <p>ДОКУМЕНТ ПОДПИСАН ЭЛЕКТРОННОЙ ПОДПИСЬЮ</p> <p>Сертификат: 3094B7974B3CA8E1F07A347CFAD6FA78 Владелец: ФЕДЕРАЛЬНАЯ СЛУЖБА ГОСУДАРСТВЕННОЙ РЕГИСТРАЦИИ, КАДАСТРА И КАРТОГРАФИИ Действителен: с 17.05.2022 по 10.08.2023</p>	инициалы, фамилия

Земельный участок

вид объекта недвижимости

Лист № 12 раздела 4.2

Всего листов раздела 4.2: 12

Всего разделов: 8

Всего листов выписки: 270

23.05.2023г. № КУВИ-001/2023-118914672

Кадастровый номер:

47:26:0000000:1(Единое землепользование)

Сведения о характерных точках границы части (частей) земельного участка

Учетный номер части: 47:26:0000000:1/90

Система координат

Номер точки	Координаты, м		Описание закрепления на местности	Средняя квадратичная погрешность определения координат характерных точек границ земельного участка, м
	X	Y		
1	2	3	4	5
1	401906.1	2239738.15	-	-
2	401905.65	2239738.42	-	-
3	401905.76	2239738.27	-	-
4	401906.1	2239738.15	-	-
1	402516.61	2239158.18	-	-
2	402514.67	2239155.7	-	-
3	402514.87	2239155.56	-	-
4	402516.61	2239158.18	-	-
1	402533.02	2239179.21	-	-
2	402526.21	2239170.49	-	-
3	402545.63	2239158.33	-	-
4	402554.93	2239152.92	-	-
5	402564.2	2239160.25	-	-
6	402551.31	2239167.75	-	-
7	402533.02	2239179.21	-	-
1	399932.48	2240822.22	-	-
2	399958.71	2240806.15	-	-
3	400023.08	2240884.39	-	-
4	399997.57	2240900.62	-	-
5	399932.48	2240822.22	-	-



ДОКУМЕНТ ПОДПИСАН
ЭЛЕКТРОННОЙ ПОДПИСЬЮ

Сертификат: 3094B7974B3CA8E1F07A347CFAD6FA78

Владелец: ФЕДЕРАЛЬНАЯ СЛУЖБА ГОСУДАРСТВЕННОЙ

РЕГИСТРАЦИИ, КАДАСТРА И КАРТОГРАФИИ

Действителен: с 17.05.2022 по 10.08.2023

полное наименование должности

инициалы, фамилия

Филиал публично-правовой компании "Роскадастр" по Ленинградской области
полное наименование органа регистрации прав
Выписка из Единого государственного реестра недвижимости об объекте недвижимости

Сведения о характеристиках объекта недвижимости

На основании запроса от 30.05.2023, поступившего на рассмотрение 30.05.2023, сообщаем, что согласно записям Единого государственного реестра недвижимости:

Раздел 1 Лист 1

Земельный участок	
вид объекта недвижимости	
Лист № 1 раздела 1	Всего листов раздела 1: 3
Всего разделов: 8	
Всего листов выписки: 37	
30.05.2023г. № КУВИ-001/2023-124794329	
Кадастровый номер:	47:26:0000000:38530
Номер кадастрового квартала:	47:26:0000000
Дата присвоения кадастрового номера:	16.12.2014
Ранее присвоенный государственный учетный номер:	данные отсутствуют
Местоположение:	Ленинградская область, Тосненский район, в границах Трубникоборского сельского поселения, автодорога "Померанье-Кунесть"
Площадь:	225300 +/- 831
Кадастровая стоимость, руб.:	1520775
Кадастровые номера расположенных в пределах земельного участка объектов недвижимости:	47:26:0000000:38333
Кадастровые номера объектов недвижимости, из которых образован объект недвижимости:	данные отсутствуют
Кадастровые номера образованных объектов недвижимости:	данные отсутствуют
Категория земель:	Земли промышленности, энергетики, транспорта, связи, радиовещания, телевидения, информатики, земли для обеспечения космической деятельности, земли обороны, безопасности и земли иного специального назначения
Виды разрешенного использования:	размещение автомобильной дороги
Сведения о кадастровом инженере:	данные отсутствуют
Сведения о лесах, водных объектах и об иных природных объектах, расположенных в пределах земельного участка:	данные отсутствуют
Сведения о том, что земельный участок полностью расположен в границах зоны с особыми условиями использования территории, территории объекта культурного наследия, публичного сервитута:	данные отсутствуют



ДОКУМЕНТ ПОДПИСАН
ЭЛЕКТРОННОЙ ПОДПИСЬЮ

Сертификат: 3094B7974B3CA8E1F07A347CFAD6FA78

Владелец: ФЕДЕРАЛЬНАЯ СЛУЖБА ГОСУДАРСТВЕННОЙ
РЕГИСТРАЦИИ, КАДАСТРА И КАРТОГРАФИИ
Действителен: с 17.05.2022 по 10.08.2023

полное наименование должности

инициалы, фамилия

Земельный участок			
вид объекта недвижимости			
Лист № 2 раздела 1	Всего листов раздела 1: 3	Всего разделов: 8	Всего листов выписки: 37
30.05.2023г. № КУВИ-001/2023-124794329			
Кадастровый номер:		47:26:0000000:38530	
Сведения о том, что земельный участок расположен в границах особой экономической зоны, территории опережающего социально-экономического развития, зоны территориального развития в Российской Федерации, игровой зоны:		данные отсутствуют	
Сведения о том, что земельный участок расположен в границах особо охраняемой природной территории, охотничьих угодий, лесничеств:		данные отсутствуют	
Сведения о результатах проведения государственного земельного надзора:		данные отсутствуют	
Сведения о расположении земельного участка в границах территории, в отношении которой утвержден проект межевания территории:		данные отсутствуют	
Условный номер земельного участка:		данные отсутствуют	
Сведения о принятии акта и (или) заключении договора, предусматривающих предоставление в соответствии с земельным законодательством исполнительным органом государственным органом власти или органом местного самоуправления, находящегося в государственной или муниципальной собственности земельного участка для строительства наемного дома социального использования или наемного дома коммерческого использования:		данные отсутствуют	
Сведения о том, что земельный участок или земельные участки образованы на основании решения об изъятии земельного участка и (или) расположенного на нем объекта недвижимости для государственных или муниципальных нужд:		данные отсутствуют	
Сведения о том, что земельный участок образован из земель или земельного участка, государственная собственность на которые не разграничена:		данные отсутствуют	
Сведения о наличии земельного спора о местоположении границ земельных участков:		данные отсутствуют	
Статус записи об объекте недвижимости:		Сведения об объекте недвижимости имеют статус "актуальные"	
Особые отметки:		Сведения об ограничениях права на объект недвижимости, обременениях данного объекта, не зарегистрированных в реестре прав, ограничений прав и обременений недвижимого имущества: вид ограничения (обременения): ограничения прав на земельный участок, предусмотренные статьями 56,	



ДОКУМЕНТ ПОДПИСАН
ЭЛЕКТРОННОЙ ПОДПИСЬЮ

Сертификат: 3094B7974B3CA8E1F07A347CFAD6FA78

Владелец: ФЕДЕРАЛЬНАЯ СЛУЖБА ГОСУДАРСТВЕННОЙ
РЕГИСТРАЦИИ, КАДАСТРА И КАРТОГРАФИИ
Действителен: с 17.05.2022 по 10.08.2023

полное наименование должности

инициалы, фамилия

Земельный участок			
вид объекта недвижимости			
Лист № 3 раздела 1	Всего листов раздела 1: 3	Всего разделов: 8	Всего листов выписки: 37
30.05.2023г. № КУВИ-001/2023-124794329			
Кадастровый номер:		47:26:0000000:38530	
		<p>56.1 Земельного кодекса Российской Федерации; срок действия: с 14.07.2015; реквизиты документа-основания: карта (план) от 29.11.2011 № 13274 выдан: Тосненский отдел Управления Росреестра по Ленинградской области. вид ограничения (обременения): ограничения прав на земельный участок, предусмотренные статьями 56, 56.1 Земельного кодекса Российской Федерации; срок действия: с 10.11.2015; реквизиты документа-основания: справка о балансовой принадлежности от 04.03.2015 № 032-13/1599 выдан: Филиал ОАО энергетики и электрификации "Ленэнерго" "Гатчинские электрические сети". вид ограничения (обременения): ограничения прав на земельный участок, предусмотренные статьями 56, 56.1 Земельного кодекса Российской Федерации; срок действия: с 20.02.2017; реквизиты документа-основания: договор подряда на выполнение комплекса работ от 11.11.2015 № 15-8071 выдан: Публичное акционерное общество энергетики и электрификации "Ленэнерго". Граница земельного участка пересекает границы земельных участков (земельного участка) с кадастровыми номерами (кадастровым номером) 35:17:0000000:329, 47:26:0000000:39245.</p>	
Получатель выписки:		Щербакова Алина Игоревна	

	<p>ДОКУМЕНТ ПОДПИСАН ЭЛЕКТРОННОЙ ПОДПИСЬЮ</p>	
<p>Сертификат: 3094B7974B3CA8E1F07A347CFAD6FA78</p>	<p>Владелец: ФЕДЕРАЛЬНАЯ СЛУЖБА ГОСУДАРСТВЕННОЙ РЕГИСТРАЦИИ, КАДАСТРА И КАРТОГРАФИИ</p>	<p>инициалы, фамилия</p>
<p>полное наименование должности</p>	<p>Действителен: с 17.05.2022 по 10.08.2023</p>	

Выписка из Единого государственного реестра недвижимости об объекте недвижимости

Сведения о зарегистрированных правах

Земельный участок			
вид объекта недвижимости			
Лист № 1 раздела 2	Всего листов раздела 2: 2	Всего разделов: 8	Всего листов выписки: 37
30.05.2023г. № КУВИ-001/2023-124794329			
Кадастровый номер:		47:26:0000000:38530	
1	Правообладатель (правообладатели):	1.1	Ленинградская область
	Сведения о возможности предоставления третьим лицам персональных данных физического лица:	1.1.1	данные отсутствуют
2	Вид, номер, дата и время государственной регистрации права:	2.1	Собственность 47:26:0000000:38530-47/029/2020-1 13.03.2020 12:17:14
3	Сведения об осуществлении государственной регистрации сделки, права без необходимого в силу закона согласия третьего лица, органа:	3.1	данные отсутствуют
4	Ограничение прав и обременение объекта недвижимости:	не зарегистрировано	
5	Договоры участия в долевом строительстве:	не зарегистрировано	
6	Заявленные в судебном порядке права требования:	данные отсутствуют	
7	Сведения о возможности предоставления третьим лицам персональных данных физического лица	данные отсутствуют	
8	Сведения о возражении в отношении зарегистрированного права:	данные отсутствуют	
9	Сведения о наличии решения об изъятии объекта недвижимости для государственных и муниципальных нужд:	данные отсутствуют	
10	Сведения о невозможности государственной регистрации без личного участия правообладателя или его законного представителя:	данные отсутствуют	
11	Правопритязания и сведения о наличии поступивших, но не рассмотренных заявлений о проведении государственной регистрации права (перехода, прекращения права), ограничения права или обременения объекта недвижимости, сделки в отношении объекта недвижимости:	отсутствуют	



ДОКУМЕНТ ПОДПИСАН
ЭЛЕКТРОННОЙ ПОДПИСЬЮ

Сертификат: 3094B7974B3CA8E1F07A347CFAD6FA78

Владелец: ФЕДЕРАЛЬНАЯ СЛУЖБА ГОСУДАРСТВЕННОЙ

РЕГИСТРАЦИИ, КАДАСТРА И КАРТОГРАФИИ

Действителен: с 17.05.2022 по 10.08.2023

полное наименование должности

инициалы, фамилия

Земельный участок			
вид объекта недвижимости			
Лист № 2 раздела 2	Всего листов раздела 2: 2	Всего разделов: 8	Всего листов выписки: 37
30.05.2023г. № КУВИ-001/2023-124794329			
Кадастровый номер:		47:26:0000000:38530	
11	Сведения о невозможности государственной регистрации перехода, прекращения, ограничения права на земельный участок из земель сельскохозяйственного назначения:	данные отсутствуют	

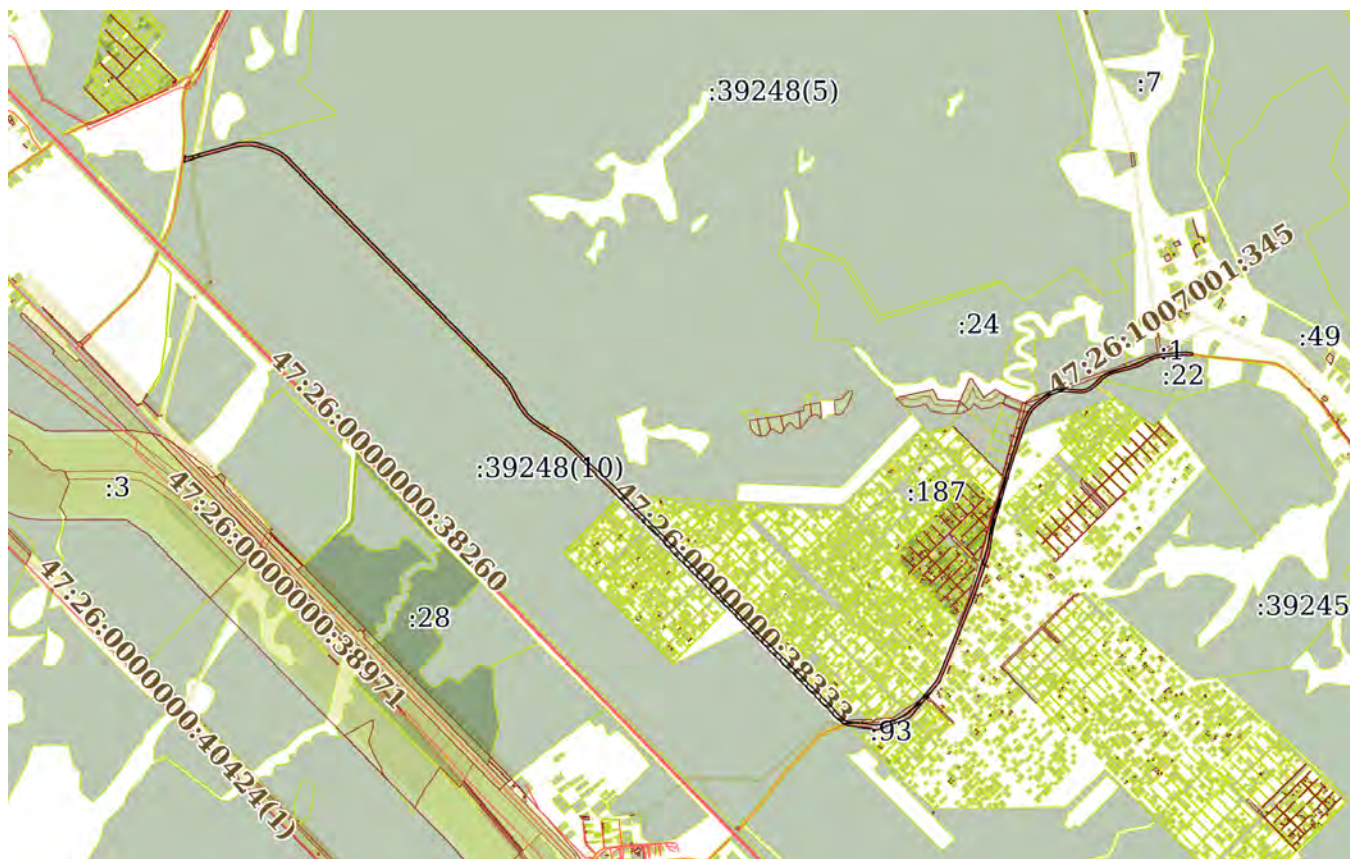
полное наименование должности	 ДОКУМЕНТ ПОДПИСАН ЭЛЕКТРОННОЙ ПОДПИСЬЮ Сертификат: 3094B7974B3CA8E1F07A347CFAD6FA78 Владелец: ФЕДЕРАЛЬНАЯ СЛУЖБА ГОСУДАРСТВЕННОЙ РЕГИСТРАЦИИ, КАДАСТРА И КАРТОГРАФИИ Действителен: с 17.05.2022 по 10.08.2023	инициалы, фамилия
-------------------------------	---------------------------------------------------------------------------------------------------------------------------------------------------------------------------------------------------------------------------------------------------------------------------------------------------------------------	-------------------

Выписка из Единого государственного реестра недвижимости об объекте недвижимости

Описание местоположения земельного участка

Земельный участок			
вид объекта недвижимости			
Лист № 1 раздела 3	Всего листов раздела 3: 1	Всего разделов: 8	Всего листов выписки: 37
30.05.2023г. № КУВИ-001/2023-124794329			
Кадастровый номер:		47:26:0000000:38530	

План (чертеж, схема) земельного участка



Масштаб 1:50000

Условные обозначения:



ДОКУМЕНТ ПОДПИСАН
ЭЛЕКТРОННОЙ ПОДПИСЬЮ

Сертификат: 3094В7974ВЗСА8Е1F07А347CFAD6FA78

Владелец: ФЕДЕРАЛЬНАЯ СЛУЖБА ГОСУДАРСТВЕННОЙ
РЕГИСТРАЦИИ, КАДАСТРА И КАРТОГРАФИИ
Действителен: с 17.05.2022 по 10.08.2023

полное наименование должности

инициалы, фамилия

Выписка из Единого государственного реестра недвижимости об объекте недвижимости

Описание местоположения земельного участка

Земельный участок			
вид объекта недвижимости			
Лист № 1 раздела 3.1	Всего листов раздела 3.1: 11	Всего разделов: 8	Всего листов выписки: 37
30.05.2023г. № КУВИ-001/2023-124794329			
Кадастровый номер:		47:26:0000000:38530	

Описание местоположения границ земельного участка							
№ п/п	Номер точки		Дирекционный угол	Горизонтальное положение, м	Описание закрепления на местности	Кадастровые номера смежных участков	Сведения об адресах правообладателей смежных земельных участков
	начальная	конечная					
1	2	3	4	5	6	7	8
1	1.1.1	1.1.2	170°13.3'	4.18	-	35:17:0000000:329, 47:26:0000000:39245(323)	данные отсутствуют
2	1.1.2	1.1.3	150°26.4'	3.08	-	35:17:0000000:329, 47:26:0000000:39245(323)	данные отсутствуют
3	1.1.3	1.1.4	132°45.8'	3.62	-	35:17:0000000:329, 47:26:0000000:39245(323)	данные отсутствуют
4	1.1.4	1.1.5	121°38.5'	2.17	-	35:17:0000000:329, 47:26:0000000:39245(323)	данные отсутствуют
5	1.1.5	1.1.6	93°52.7'	4.14	-	35:17:0000000:329	данные отсутствуют
6	1.1.6	1.1.7	84°8.6'	2.74	-	35:17:0000000:329	данные отсутствуют
7	1.1.7	1.1.8	73°58.0'	119.87	-	35:17:0000000:329	данные отсутствуют
8	1.1.8	1.1.9	73°46.0'	186.55	-	35:17:0000000:329	данные отсутствуют
9	1.1.9	1.1.10	76°46.3'	45.93	-	35:17:0000000:329	данные отсутствуют
10	1.1.10	1.1.11	82°18.4'	44	-	35:17:0000000:329	данные отсутствуют
11	1.1.11	1.1.12	89°12.9'	29.92	-	35:17:0000000:329	данные отсутствуют
12	1.1.12	1.1.13	94°7.9'	28.59	-	35:17:0000000:329	данные отсутствуют
13	1.1.13	1.1.14	98°58.1'	33.61	-	данные отсутствуют	данные отсутствуют
14	1.1.14	1.1.15	106°14.2'	66.77	-	данные отсутствуют	данные отсутствуют
15	1.1.15	1.1.16	107°37.2'	40.47	-	данные отсутствуют	данные отсутствуют
16	1.1.16	1.1.17	116°33.9'	39.42	-	данные отсутствуют	данные отсутствуют
17	1.1.17	1.1.18	121°40.3'	30.95	-	данные отсутствуют	данные отсутствуют
18	1.1.18	1.1.19	129°28.3'	47.85	-	47:26:0000000:39248(5)	данные отсутствуют
19	1.1.19	1.1.20	134°39.5'	30.92	-	47:26:0000000:39248(5)	данные отсутствуют



ДОКУМЕНТ ПОДПИСАН
ЭЛЕКТРОННОЙ ПОДПИСЬЮ

Сертификат: 3094В7974ВЗСА8Е1F07А347CFAD6FA78

Владелец: ФЕДЕРАЛЬНАЯ СЛУЖБА ГОСУДАРСТВЕННОЙ
РЕГИСТРАЦИИ, КАДАСТРА И КАРТОГРАФИИ
Действителен: с 17.05.2022 по 10.08.2023

полное наименование должности

инициалы, фамилия

Земельный участок

вид объекта недвижимости

Лист № 2 раздела 3.1

Всего листов раздела 3.1: 11

Всего разделов: 8

Всего листов выписки: 37

30.05.2023г. № КУВИ-001/2023-124794329

Кадастровый номер:

47:26:0000000:38530

1	2	3	4	5	6	7	8
20	1.1.20	1.1.21	135°51.8`	204.99	-	47:26:0000000:39248(5)	данные отсутствуют
21	1.1.21	1.1.22	135°35.1`	151.77	-	47:26:0000000:39248(5)	данные отсутствуют
22	1.1.22	1.1.23	134°37.6`	118.28	-	47:26:0000000:39248(5)	данные отсутствуют
23	1.1.23	1.1.24	135°59.0`	35.88	-	47:26:0000000:39248(5)	данные отсутствуют
24	1.1.24	1.1.25	135°27.4`	241.65	-	47:26:0000000:39248(5)	данные отсутствуют
25	1.1.25	1.1.26	134°51.2`	50.09	-	47:26:0000000:39248(5)	данные отсутствуют
26	1.1.26	1.1.27	135°24.8`	225.63	-	47:26:0000000:39248(5)	данные отсутствуют
27	1.1.27	1.1.28	135°22.4`	117.38	-	47:26:0000000:39248(5)	данные отсутствуют
28	1.1.28	1.1.29	135°18.1`	264.78	-	47:26:0000000:39248(5)	данные отсутствуют
29	1.1.29	1.1.30	135°19.0`	205.82	-	47:26:0000000:39248(5)	данные отсутствуют
30	1.1.30	1.1.31	135°41.6`	165.4	-	47:26:0000000:39248(5)	данные отсутствуют
31	1.1.31	1.1.32	135°25.6`	216.24	-	47:26:0000000:39248(5)	данные отсутствуют
32	1.1.32	1.1.33	131°7.3`	14.22	-	47:26:0000000:39248(5)	данные отсутствуют
33	1.1.33	1.1.34	135°4.0`	6.05	-	47:26:0000000:39248(5)	данные отсутствуют
34	1.1.34	1.1.35	141°24.8`	8.61	-	47:26:0000000:39248(5)	данные отсутствуют
35	1.1.35	1.1.36	140°12.4`	36.55	-	47:26:0000000:39248(5)	данные отсутствуют
36	1.1.36	1.1.37	143°24.4`	42.76	-	данные отсутствуют	данные отсутствуют
37	1.1.37	1.1.38	151°31.2`	147.36	-	данные отсутствуют	данные отсутствуют
38	1.1.38	1.1.39	145°1.1`	38.65	-	47:26:0000000:39248(5)	данные отсутствуют
39	1.1.39	1.1.40	141°17.8`	34.75	-	47:26:0000000:39248(5)	данные отсутствуют
40	1.1.40	1.1.41	135°46.9`	35.78	-	47:26:0000000:39248(5)	данные отсутствуют
41	1.1.41	1.1.42	129°20.9`	53.85	-	данные отсутствуют	данные отсутствуют
42	1.1.42	1.1.43	122°29.2`	42.88	-	данные отсутствуют	данные отсутствуют
43	1.1.43	1.1.44	122°3.0`	133.85	-	данные отсутствуют	данные отсутствуют
44	1.1.44	1.1.45	123°48.5`	42.7	-	данные отсутствуют	данные отсутствуют
45	1.1.45	1.1.46	128°19.9`	49.14	-	47:26:0000000:39248(5)	данные отсутствуют
46	1.1.46	1.1.47	134°56.0`	66.83	-	47:26:0000000:39248(5)	данные отсутствуют
47	1.1.47	1.1.48	135°38.8`	136.12	-	47:26:0000000:39248(5)	данные отсутствуют
48	1.1.48	1.1.49	129°53.0`	19.98	-	47:26:0000000:39248(5)	данные отсутствуют



ДОКУМЕНТ ПОДПИСАН
ЭЛЕКТРОННОЙ ПОДПИСЬЮ

Сертификат: 3094В7974ВЗСА8Е1F07А347CFAD6FA78

Владелец: ФЕДЕРАЛЬНАЯ СЛУЖБА ГОСУДАРСТВЕННОЙ

РЕГИСТРАЦИИ, КАДАСТРА И КАРТОГРАФИИ

Действителен: с 17.05.2022 по 10.08.2023

полное наименование должности

инициалы, фамилия

Земельный участок

вид объекта недвижимости

Лист № 3 раздела 3.1

Всего листов раздела 3.1: 11

Всего разделов: 8

Всего листов выписки: 37

30.05.2023г. № КУВИ-001/2023-124794329

Кадастровый номер:

47:26:0000000:38530

1	2	3	4	5	6	7	8
49	1.1.49	1.1.50	132°10.6`	17.37	-	47:26:0000000:39248(5)	данные отсутствуют
50	1.1.50	1.1.51	138°23.1`	5.27	-	47:26:0000000:39248(5)	данные отсутствуют
51	1.1.51	1.1.52	131°47.7`	74.87	-	47:26:0000000:39248(5)	данные отсутствуют
52	1.1.52	1.1.53	135°4.1`	158.34	-	47:26:0000000:39248(5)	данные отсутствуют
53	1.1.53	1.1.54	136°6.1`	136.14	-	данные отсутствуют	данные отсутствуют
54	1.1.54	1.1.55	134°52.9`	280.1	-	47:26:1026002:99	адрес отсутствует
55	1.1.55	1.1.56	138°39.2`	51.38	-	47:26:1026002:99	адрес отсутствует
56	1.1.56	1.1.57	120°16.0`	22.38	-	47:26:1026002:99	адрес отсутствует
57	1.1.57	1.1.58	135°22.9`	13.82	-	данные отсутствуют	данные отсутствуют
58	1.1.58	1.1.59	153°6.7`	15.81	-	47:26:1026001:145	адрес отсутствует
59	1.1.59	1.1.60	135°16.1`	221.02	-	данные отсутствуют	данные отсутствуют
60	1.1.60	1.1.61	136°27.8`	117.33	-	47:26:1031001:84	данные отсутствуют
61	1.1.61	1.1.62	133°42.8`	71.86	-	47:26:1031001:84	данные отсутствуют
62	1.1.62	1.1.63	141°3.5`	23.52	-	47:26:1031001:84	данные отсутствуют
63	1.1.63	1.1.64	224°50.0`	9.7	-	47:26:1031001:19	адрес отсутствует
64	1.1.64	1.1.65	135°7.7`	34.81	-	47:26:1031001:19	адрес отсутствует
65	1.1.65	1.1.66	44°22.6`	5.2	-	47:26:1031001:19	адрес отсутствует
66	1.1.66	1.1.67	135°21.3`	281.92	-	данные отсутствуют	данные отсутствуют
67	1.1.66	1.1.66			данные отсутствуют	47:26:1031001:84	данные отсутствуют
68	1.1.67	1.1.68	134°14.2`	163.94	-	47:26:1030001:94	данные отсутствуют
69	1.1.68	1.1.69	134°33.8`	152.37	-	данные отсутствуют	данные отсутствуют
70	1.1.69	1.1.70	135°25.2`	80.15	-	47:26:1022001:84	данные отсутствуют
71	1.1.70	1.1.71	133°6.0`	21.32	-	47:26:1022001:84	данные отсутствуют
72	1.1.71	1.1.72	135°13.1`	312.18	-	данные отсутствуют	данные отсутствуют
73	1.1.72	1.1.73	138°46.5`	67.13	-	47:26:1022002:126	данные отсутствуют
74	1.1.73	1.1.74	133°37.7`	47	-	данные отсутствуют	данные отсутствуют
75	1.1.74	1.1.75	130°32.9`	9.29	-	47:26:1022003:117	данные отсутствуют
76	1.1.75	1.1.76	124°12.6`	16.81	-	47:26:1022003:117	данные отсутствуют
77	1.1.76	1.1.77	111°57.1`	14.79	-	47:26:1022003:117	данные отсутствуют



ДОКУМЕНТ ПОДПИСАН
ЭЛЕКТРОННОЙ ПОДПИСЬЮ

Сертификат: 3094B7974B3CA8E1F07A347CFAD6FA78

Владелец: ФЕДЕРАЛЬНАЯ СЛУЖБА ГОСУДАРСТВЕННОЙ

РЕГИСТРАЦИИ, КАДАСТРА И КАРТОГРАФИИ

Действителен: с 17.05.2022 по 10.08.2023

полное наименование должности

инициалы, фамилия

Земельный участок

вид объекта недвижимости

Лист № 4 раздела 3.1

Всего листов раздела 3.1: 11

Всего разделов: 8

Всего листов выписки: 37

30.05.2023г. № КУВИ-001/2023-124794329

Кадастровый номер:

47:26:0000000:38530

1	2	3	4	5	6	7	8
78	1.1.77	1.1.78	102°27.2'	9.83	-	47:26:1022003:117	данные отсутствуют
79	1.1.78	1.1.79	92°7.9'	49.75	-	47:26:1022003:117	данные отсутствуют
80	1.1.79	1.1.80	98°30.8'	15.87	-	47:26:1022003:117	данные отсутствуют
81	1.1.80	1.1.81	97°52.6'	91	-	данные отсутствуют	данные отсутствуют
82	1.1.81	1.1.82	90°0.0'	28.4	-	47:26:1022004:87	данные отсутствуют
83	1.1.82	1.1.83	84°53.0'	23.89	-	47:26:1022004:87	данные отсутствуют
84	1.1.83	1.1.84	90°0.0'	11.29	-	47:26:1022004:87	данные отсутствуют
85	1.1.84	1.1.85	53°56.0'	11.57	-	47:26:1022004:87	данные отсутствуют
86	1.1.85	1.1.86	64°14.7'	7.59	-	47:26:1022004:87	данные отсутствуют
87	1.1.86	1.1.87	71°30.5'	60.41	-	47:26:1022004:87	данные отсутствуют
88	1.1.87	1.1.88	80°17.6'	14.23	-	47:26:1022004:87	данные отсутствуют
89	1.1.88	1.1.89	67°17.9'	22.57	-	47:26:1022004:87	данные отсутствуют
90	1.1.89	1.1.90	61°48.7'	51.93	-	47:26:1022004:87	данные отсутствуют
91	1.1.90	1.1.91	53°9.5'	39.06	-	47:26:1022004:87	данные отсутствуют
92	1.1.91	1.1.92	43°2.9'	61.26	-	47:26:1022004:87	данные отсутствуют
93	1.1.92	1.1.93	41°8.6'	38.91	-	47:26:1022004:87	данные отсутствуют
94	1.1.93	1.1.94	38°51.0'	45.15	-	47:26:1022004:87	данные отсутствуют
95	1.1.94	1.1.95	45°12.0'	14.15	-	данные отсутствуют	данные отсутствуют
96	1.1.95	1.1.96	38°51.7'	71.94	-	данные отсутствуют	данные отсутствуют
97	1.1.96	1.1.97	37°43.7'	19.77	-	данные отсутствуют	данные отсутствуют
98	1.1.97	1.1.98	38°16.7'	18.31	-	данные отсутствуют	данные отсутствуют
99	1.1.98	1.1.99	47°30.2'	7.45	-	данные отсутствуют	данные отсутствуют
100	1.1.99	1.1.100	23°53.3'	33.61	-	данные отсутствуют	данные отсутствуют
101	1.1.100	1.1.101	22°18.6'	189.21	-	данные отсутствуют	данные отсутствуют
102	1.1.101	1.1.102	22°2.8'	63.62	-	данные отсутствуют	данные отсутствуют
103	1.1.102	1.1.103	21°36.8'	78.03	-	данные отсутствуют	данные отсутствуют
104	1.1.103	1.1.104	20°40.4'	24.93	-	данные отсутствуют	данные отсутствуют
105	1.1.104	1.1.105	33°52.7'	9.27	-	данные отсутствуют	данные отсутствуют
106	1.1.105	1.1.106	21°35.2'	214.77	-	47:26:1035001:199	адрес отсутствует



ДОКУМЕНТ ПОДПИСАН
ЭЛЕКТРОННОЙ ПОДПИСЬЮ

Сертификат: 3094B7974B3CA8E1F07A347CFAD6FA78

Владелец: ФЕДЕРАЛЬНАЯ СЛУЖБА ГОСУДАРСТВЕННОЙ

РЕГИСТРАЦИИ, КАДАСТРА И КАРТОГРАФИИ

Действителен: с 17.05.2022 по 10.08.2023

полное наименование должности

инициалы, фамилия

Земельный участок

вид объекта недвижимости

Лист № 5 раздела 3.1

Всего листов раздела 3.1: 11

Всего разделов: 8

Всего листов выписки: 37

30.05.2023г. № КУВИ-001/2023-124794329

Кадастровый номер:

47:26:0000000:38530

1	2	3	4	5	6	7	8
107	1.1.106	1.1.107	18°59.0'	328.1	-	47:26:1035001:199	адрес отсутствует
108	1.1.107	1.1.108	9°5.0'	160.7	-	47:26:1035001:199	адрес отсутствует
109	1.1.108	1.1.109	15°42.1'	152.9	-	47:26:1035001:199	адрес отсутствует
110	1.1.109	1.1.110	16°9.5'	150.19	-	данные отсутствуют	данные отсутствуют
111	1.1.110	1.1.111	18°3.1'	22.62	-	47:26:1021001:87	данные отсутствуют
112	1.1.111	1.1.112	17°9.8'	24.64	-	47:26:1037001:179	адрес отсутствует
113	1.1.112	1.1.113	16°29.4'	31.21	-	47:26:1037001:179	адрес отсутствует
114	1.1.113	1.1.114	16°12.1'	41.54	-	47:26:1037001:179	адрес отсутствует
115	1.1.114	1.1.115	18°19.3'	6.36	-	47:26:1037001:179	адрес отсутствует
116	1.1.115	1.1.116	18°23.3'	61.75	-	47:26:1037001:178	адрес отсутствует
117	1.1.116	1.1.117	18°22.3'	60.85	-	47:26:1037001:177	адрес отсутствует
118	1.1.117	1.1.118	18°22.6'	21.85	-	47:26:1037001:176	адрес отсутствует
119	1.1.118	1.1.119	18°30.0'	38.92	-	47:26:1037001:176	адрес отсутствует
120	1.1.119	1.1.120	18°29.8'	59.7	-	47:26:1037001:175	адрес отсутствует
121	1.1.120	1.1.121	18°29.8'	59.74	-	47:26:1037001:174	адрес отсутствует
122	1.1.121	1.1.122	18°26.1'	1.93	-	47:26:1037001:173	адрес отсутствует
123	1.1.122	1.1.123	26°3.4'	54.98	-	47:26:1037001:173	адрес отсутствует
124	1.1.123	1.1.124	35°45.2'	1.85	-	47:26:1037001:173	адрес отсутствует
125	1.1.124	1.1.125	35°31.6'	33.34	-	47:26:1037001:172	адрес отсутствует
126	1.1.125	1.1.126	40°26.1'	24.35	-	47:26:1037001:172	адрес отсутствует
127	1.1.126	1.1.127	46°27.9'	28.48	-	47:26:1037001:23	данные отсутствуют
128	1.1.127	1.1.128	51°24.2'	74.17	-	47:26:1037001:23	данные отсутствуют
129	1.1.128	1.1.129	54°43.0'	32.51	-	47:26:1037001:23	данные отсутствуют
130	1.1.129	1.1.130	60°45.3'	27.74	-	47:26:1037001:23	данные отсутствуют
131	1.1.130	1.1.131	68°40.3'	26.07	-	47:26:1037001:23	данные отсутствуют
132	1.1.131	1.1.132	74°25.1'	29.86	-	47:26:1037001:23	данные отсутствуют
133	1.1.132	1.1.133	87°39.5'	39.15	-	47:26:1037001:23	данные отсутствуют
134	1.1.133	1.1.134	95°14.1'	94.03	-	47:26:1037001:23	данные отсутствуют
135	1.1.134	1.1.135	88°33.1'	22.17	-	47:26:1037001:23	данные отсутствуют



ДОКУМЕНТ ПОДПИСАН
ЭЛЕКТРОННОЙ ПОДПИСЬЮ

Сертификат: 3094B7974B3CA8E1F07A347CFAD6FA78

Владелец: ФЕДЕРАЛЬНАЯ СЛУЖБА ГОСУДАРСТВЕННОЙ

РЕГИСТРАЦИИ, КАДАСТРА И КАРТОГРАФИИ

Действителен: с 17.05.2022 по 10.08.2023

полное наименование должности

инициалы, фамилия

Земельный участок

вид объекта недвижимости

Лист № 6 раздела 3.1

Всего листов раздела 3.1: 11

Всего разделов: 8

Всего листов выписки: 37

30.05.2023г. № КУВИ-001/2023-124794329

Кадастровый номер:

47:26:0000000:38530

1	2	3	4	5	6	7	8
136	1.1.135	1.1.136	74°13.4'	22.84	-	47:26:1037001:23	данные отсутствуют
137	1.1.136	1.1.137	61°44.5'	27.1	-	47:26:1037001:23	данные отсутствуют
138	1.1.137	1.1.138	51°48.1'	25.79	-	47:26:1037001:23	данные отсутствуют
139	1.1.138	1.1.139	47°56.3'	81.26	-	47:26:1037001:23	данные отсутствуют
140	1.1.139	1.1.140	52°33.5'	29.08	-	47:26:1037001:23	данные отсутствуют
141	1.1.140	1.1.141	61°42.4'	24.3	-	47:26:1037001:23	данные отсутствуют
142	1.1.141	1.1.142	68°22.3'	29.06	-	47:26:1037001:23	данные отсутствуют
143	1.1.142	1.1.143	74°58.4'	91.18	-	47:26:1037001:23	данные отсутствуют
144	1.1.143	1.1.144	73°42.0'	40.23	-	47:26:1037001:1	обл. Ленинградская, р-н. Тосненский, г. Тосно, ш. Барыбина, д. 4, кв. 26
145	1.1.144	1.1.145	72°26.2'	42.65	-	47:26:1037001:1	обл. Ленинградская, р-н. Тосненский, г. Тосно, ш. Барыбина, д. 4, кв. 26
146	1.1.145	1.1.146	65°13.4'	39.13	-	47:26:1037001:1	обл. Ленинградская, р-н. Тосненский, г. Тосно, ш. Барыбина, д. 4, кв. 26
147	1.1.146	1.1.147	63°44.0'	61.08	-	47:26:1037001:1	обл. Ленинградская, р-н. Тосненский, г. Тосно, ш. Барыбина, д. 4, кв. 26
148	1.1.147	1.1.148	69°0.8'	31.69	-	47:26:1037001:1	обл. Ленинградская, р-н. Тосненский, г. Тосно, ш. Барыбина, д. 4, кв. 26
149	1.1.148	1.1.149	74°36.5'	26.15	-	47:26:1037001:1	обл. Ленинградская, р-н. Тосненский, г. Тосно, ш. Барыбина, д. 4, кв. 26
150	1.1.149	1.1.150	84°6.7'	112.78	-	47:26:1037001:1	обл. Ленинградская, р-н. Тосненский, г. Тосно, ш. Барыбина, д. 4, кв. 26
151	1.1.150	1.1.151	85°46.4'	54.01	-	47:26:1037001:1	обл. Ленинградская, р-н. Тосненский, г. Тосно, ш. Барыбина, д. 4, кв. 26
152	1.1.151	1.1.152	91°40.1'	26.78	-	47:26:1037001:1	обл. Ленинградская, р-н. Тосненский, г. Тосно, ш. Барыбина, д. 4, кв. 26
153	1.1.152	1.1.153	96°39.2'	34.18	-	данные отсутствуют	данные отсутствуют
154	1.1.153	1.1.154	186°39.0'	19	-	47:26:1037001:184	данные отсутствуют
155	1.1.154	1.1.155	276°5.0'	13.3	-	47:26:1037001:22	данные отсутствуют
156	1.1.155	1.1.156	272°34.9'	45.08	-	47:26:1037001:22	данные отсутствуют
157	1.1.156	1.1.157	265°44.3'	49.4	-	47:26:1037001:22	данные отсутствуют



ДОКУМЕНТ ПОДПИСАН
ЭЛЕКТРОННОЙ ПОДПИСЬЮ

Сертификат: 3094В7974ВЗСА8Е1F07А347CFAD6FA78

Владелец: ФЕДЕРАЛЬНАЯ СЛУЖБА ГОСУДАРСТВЕННОЙ

РЕГИСТРАЦИИ, КАДАСТРА И КАРТОГРАФИИ

Действителен: с 17.05.2022 по 10.08.2023

полное наименование должности

инициалы, фамилия

Земельный участок

вид объекта недвижимости

Лист № 7 раздела 3.1

Всего листов раздела 3.1: 11

Всего разделов: 8

Всего листов выписки: 37

30.05.2023г. № КУВИ-001/2023-124794329

Кадастровый номер:

47:26:0000000:38530

1	2	3	4	5	6	7	8
158	1.1.157	1.1.158	264°39.2`	106.9	-	47:26:1037001:22	данные отсутствуют
159	1.1.158	1.1.159	256°32.9`	29.7	-	47:26:1037001:22	данные отсутствуют
160	1.1.159	1.1.160	249°55.7`	30.8	-	47:26:1037001:22	данные отсутствуют
161	1.1.160	1.1.161	243°32.7`	27.97	-	47:26:1037001:22	данные отсутствуют
162	1.1.161	1.1.162	241°35.0`	32.53	-	47:26:1037001:22	данные отсутствуют
163	1.1.162	1.1.163	246°45.7`	40.07	-	47:26:1037001:22	данные отсутствуют
164	1.1.163	1.1.164	252°17.0`	67.36	-	47:26:1037001:22	данные отсутствуют
165	1.1.164	1.1.165	256°24.9`	17.88	-	47:26:1037001:22	данные отсутствуют
166	1.1.165	1.1.166	254°58.8`	90.29	-	47:26:1037001:22	данные отсутствуют
167	1.1.166	1.1.167	248°21.9`	26.85	-	47:26:1037001:22	данные отсутствуют
168	1.1.167	1.1.168	241°41.1`	21.67	-	47:26:1037001:22	данные отсутствуют
169	1.1.168	1.1.169	232°32.9`	26.81	-	47:26:1037001:22	данные отсутствуют
170	1.1.169	1.1.170	227°56.9`	81.13	-	данные отсутствуют	данные отсутствуют
171	1.1.170	1.1.171	231°46.8`	28.09	-	47:26:0000000:39248(24)	данные отсутствуют
172	1.1.171	1.1.172	241°45.4`	30.83	-	47:26:0000000:39248(24)	данные отсутствуют
173	1.1.172	1.1.173	254°13.7`	27.3	-	47:26:0000000:39248(24)	данные отсутствуют
174	1.1.173	1.1.174	268°32.9`	25.66	-	47:26:0000000:39248(24)	данные отсутствуют
175	1.1.174	1.1.175	275°13.9`	93.89	-	47:26:0000000:39248(24)	данные отсутствуют
176	1.1.175	1.1.176	267°39.3`	35.69	-	47:26:0000000:39248(24)	данные отсутствуют
177	1.1.176	1.1.177	254°26.6`	26.7	-	47:26:0000000:39248(24)	данные отсутствуют
178	1.1.177	1.1.178	248°39.3`	23.79	-	47:26:0000000:39248(24)	данные отсутствуют
179	1.1.178	1.1.179	240°45.2`	25.42	-	47:26:0000000:39248(24)	данные отсутствуют
180	1.1.179	1.1.180	234°43.7`	30.96	-	47:26:0000000:39248(24)	данные отсутствуют
181	1.1.180	1.1.181	231°23.9`	72.59	-	47:26:0000000:39248(24)	данные отсутствуют
182	1.1.181	1.1.182	225°9.7`	42.43	-	47:26:0000000:39248(24)	данные отсутствуют
183	1.1.182	1.1.183	217°26.5`	24.62	-	47:26:0000000:39248(24)	данные отсутствуют
184	1.1.183	1.1.184	209°42.4`	24.56	-	47:26:0000000:39248(24)	данные отсутствуют
185	1.1.184	1.1.185	202°50.0`	35.74	-	47:26:0000000:39248(24)	данные отсутствуют
186	1.1.185	1.1.186	199°58.7`	62.81	-	47:26:0000000:39248(24)	данные отсутствуют



ДОКУМЕНТ ПОДПИСАН
ЭЛЕКТРОННОЙ ПОДПИСЬЮ

Сертификат: 3094B7974B3CA8E1F07A347CFAD6FA78

Владелец: ФЕДЕРАЛЬНАЯ СЛУЖБА ГОСУДАРСТВЕННОЙ

РЕГИСТРАЦИИ, КАДАСТРА И КАРТОГРАФИИ

Действителен: с 17.05.2022 по 10.08.2023

полное наименование должности

инициалы, фамилия

Земельный участок
вид объекта недвижимости

Лист № 8 раздела 3.1

Всего листов раздела 3.1: 11

Всего разделов: 8

Всего листов выписки: 37

30.05.2023г. № КУВИ-001/2023-124794329

Кадастровый номер:

47:26:0000000:38530

1	2	3	4	5	6	7	8
187	1.1.186	1.1.187	199°30.5'	75.34	-	данные отсутствуют	данные отсутствуют
188	1.1.187	1.1.188	199°8.9'	64.33	-	данные отсутствуют	данные отсутствуют
189	1.1.188	1.1.189	198°24.5'	54.37	-	данные отсутствуют	данные отсутствуют
190	1.1.189	1.1.190	197°39.5'	59.11	-	данные отсутствуют	данные отсутствуют
191	1.1.190	1.1.191	196°34.7'	73.25	-	данные отсутствуют	данные отсутствуют
192	1.1.191	1.1.192	193°49.1'	13.98	-	данные отсутствуют	данные отсутствуют
193	1.1.192	1.1.193	141°58.1'	4.84	-	данные отсутствуют	данные отсутствуют
194	1.1.193	1.1.194	225°17.8'	9.6	-	данные отсутствуют	данные отсутствуют
195	1.1.194	1.1.195	196°17.9'	165.22	-	данные отсутствуют	данные отсутствуют
196	1.1.195	1.1.196	109°53.1'	1.5	-	данные отсутствуют	данные отсутствуют
197	1.1.196	1.1.197	195°52.3'	22.2	-	данные отсутствуют	данные отсутствуют
198	1.1.197	1.1.198	222°17.6'	3.89	-	данные отсутствуют	данные отсутствуют
199	1.1.198	1.1.199	196°11.5'	82.26	-	данные отсутствуют	данные отсутствуют
200	1.1.199	1.1.200	193°57.7'	80.78	-	данные отсутствуют	данные отсутствуют
201	1.1.200	1.1.201	188°43.9'	152.37	-	данные отсутствуют	данные отсутствуют
202	1.1.201	1.1.202	198°6.6'	74.12	-	данные отсутствуют	данные отсутствуют
203	1.1.202	1.1.203	199°47.7'	264.13	-	данные отсутствуют	данные отсутствуют
204	1.1.203	1.1.204	106°13.9'	1.65	-	данные отсутствуют	данные отсутствуют
205	1.1.204	1.1.205	207°9.6'	20.68	-	данные отсутствуют	данные отсутствуют
206	1.1.205	1.1.206	201°50.8'	172.34	-	данные отсутствуют	данные отсутствуют
207	1.1.206	1.1.207	201°46.0'	176.01	-	данные отсутствуют	данные отсутствуют
208	1.1.207	1.1.208	201°21.1'	31.7	-	данные отсутствуют	данные отсутствуют
209	1.1.208	1.1.209	202°40.8'	157.42	-	данные отсутствуют	данные отсутствуют
210	1.1.209	1.1.210	199°57.1'	25.44	-	данные отсутствуют	данные отсутствуют
211	1.1.210	1.1.211	211°36.8'	6.05	-	данные отсутствуют	данные отсутствуют
212	1.1.211	1.1.212	218°13.9'	25.44	-	данные отсутствуют	данные отсутствуют
213	1.1.212	1.1.213	219°31.1'	94.07	-	данные отсутствуют	данные отсутствуют
214	1.1.213	1.1.214	220°5.3'	98.45	-	данные отсутствуют	данные отсутствуют
215	1.1.214	1.1.215	221°43.1'	63.35	-	данные отсутствуют	данные отсутствуют



ДОКУМЕНТ ПОДПИСАН
ЭЛЕКТРОННОЙ ПОДПИСЬЮ

Сертификат: 3094B7974B3CA8E1F07A347CFAD6FA78

Владелец: ФЕДЕРАЛЬНАЯ СЛУЖБА ГОСУДАРСТВЕННОЙ

РЕГИСТРАЦИИ, КАДАСТРА И КАРТОГРАФИИ

Действителен: с 17.05.2022 по 10.08.2023

полное наименование должности

инициалы, фамилия

Земельный участок

вид объекта недвижимости

Лист № 9 раздела 3.1

Всего листов раздела 3.1: 11

Всего разделов: 8

Всего листов выписки: 37

30.05.2023г. № КУВИ-001/2023-124794329

Кадастровый номер:

47:26:0000000:38530

1	2	3	4	5	6	7	8
216	1.1.215	1.1.216	221°4.8'	37.65	-	данные отсутствуют	данные отсутствуют
217	1.1.216	1.1.217	250°2.9'	220.64	-	47:26:1033002:93	данные отсутствуют
218	1.1.217	1.1.218	276°44.7'	192.26	-	47:26:1033002:93	данные отсутствуют
219	1.1.218	1.1.219	285°19.1'	20.93	-	данные отсутствуют	данные отсутствуют
220	1.1.218	1.1.218			данные отсутствуют	47:26:0000000:39248(4)	данные отсутствуют
221	1.1.219	1.1.220	293°4.9'	18.77	-	47:26:0000000:38554	адрес отсутствует
222	1.1.220	1.1.221	310°56.2'	26.65	-	данные отсутствуют	данные отсутствуют
223	1.1.221	1.1.222	311°8.7'	49.74	-	47:26:0000000:39248(10)	данные отсутствуют
224	1.1.222	1.1.223	317°15.0'	61.96	-	47:26:0000000:39248(10)	данные отсутствуют
225	1.1.223	1.1.224	315°27.7'	340.58	-	47:26:0000000:39248(10)	данные отсутствуют
226	1.1.224	1.1.225	312°25.9'	72.88	-	47:26:0000000:39248(10)	данные отсутствуют
227	1.1.225	1.1.226	315°22.3'	537.57	-	данные отсутствуют	данные отсутствуют
228	1.1.226	1.1.227	318°30.5'	13.06	-	данные отсутствуют	данные отсутствуют
229	1.1.227	1.1.228	314°42.0'	99.97	-	47:26:1023001:113	данные отсутствуют
230	1.1.228	1.1.229	315°23.8'	279.77	-	47:26:1023001:113	данные отсутствуют
231	1.1.229	1.1.230	314°46.2'	142.41	-	данные отсутствуют	данные отсутствуют
232	1.1.230	1.1.231	321°22.3'	28.87	-	47:26:1018001:88	адрес отсутствует
233	1.1.231	1.1.232	320°19.7'	79.34	-	47:26:1018001:88	адрес отсутствует
234	1.1.232	1.1.233	313°49.8'	169.97	-	47:26:1018001:88	адрес отсутствует
235	1.1.233	1.1.234	315°7.1'	98.92	-	47:26:1018001:88	адрес отсутствует
236	1.1.234	1.1.235	314°46.4'	132.39	-	47:26:1018001:88	адрес отсутствует
237	1.1.235	1.1.236	314°42.0'	230.68	-	данные отсутствуют	данные отсутствуют
238	1.1.236	1.1.237	330°20.3'	9.36	-	данные отсутствуют	данные отсутствуют
239	1.1.237	1.1.238	312°34.5'	54.66	-	данные отсутствуют	данные отсутствуют
240	1.1.238	1.1.239	324°41.0'	21.99	-	данные отсутствуют	данные отсутствуют
241	1.1.239	1.1.240	315°40.6'	102.28	-	данные отсутствуют	данные отсутствуют
242	1.1.240	1.1.241	312°43.1'	66.1	-	данные отсутствуют	данные отсутствуют
243	1.1.241	1.1.242	309°30.1'	46.64	-	данные отсутствуют	данные отсутствуют
244	1.1.242	1.1.243	305°21.4'	41.79	-	47:26:0000000:39248(10)	данные отсутствуют



ДОКУМЕНТ ПОДПИСАН
ЭЛЕКТРОННОЙ ПОДПИСЬЮ

Сертификат: 3094В7974ВЗСА8Е1F07А347СFAD6FA78

Владелец: ФЕДЕРАЛЬНАЯ СЛУЖБА ГОСУДАРСТВЕННОЙ

РЕГИСТРАЦИИ, КАДАСТРА И КАРТОГРАФИИ

Действителен: с 17.05.2022 по 10.08.2023

полное наименование должности

инициалы, фамилия

Земельный участок

вид объекта недвижимости

Лист № 10 раздела 3.1

Всего листов раздела 3.1: 11

Всего разделов: 8

Всего листов выписки: 37

30.05.2023г. № КУВИ-001/2023-124794329

Кадастровый номер:

47:26:0000000:38530

1	2	3	4	5	6	7	8
245	1.1.243	1.1.244	301°49.9'	134.39	-	47:26:0000000:39248(10)	данные отсутствуют
246	1.1.244	1.1.245	302°32.5'	42.35	-	47:26:0000000:39248(10)	данные отсутствуют
247	1.1.245	1.1.246	307°28.1'	20.12	-	47:26:0000000:39248(10)	данные отсутствуют
248	1.1.246	1.1.247	310°32.5'	36.29	-	47:26:0000000:39248(10)	данные отсутствуют
249	1.1.247	1.1.248	316°16.4'	43.58	-	47:26:0000000:39248(10)	данные отсутствуют
250	1.1.248	1.1.249	322°17.9'	60.5	-	данные отсутствуют	данные отсутствуют
251	1.1.249	1.1.250	331°15.4'	158.75	-	данные отсутствуют	данные отсутствуют
252	1.1.250	1.1.251	323°51.1'	41.18	-	данные отсутствуют	данные отсутствуют
253	1.1.250	1.1.250			данные отсутствуют	47:26:0000000:39248(10)	данные отсутствуют
254	1.1.251	1.1.252	320°19.7'	22.92	-	данные отсутствуют	данные отсутствуют
255	1.1.252	1.1.253	314°32.2'	28.8	-	данные отсутствуют	данные отсутствуют
256	1.1.253	1.1.254	316°5.2'	226.92	-	данные отсутствуют	данные отсутствуют
257	1.1.254	1.1.255	315°17.3'	166.82	-	данные отсутствуют	данные отсутствуют
258	1.1.255	1.1.256	314°30.2'	30.97	-	данные отсутствуют	данные отсутствуют
259	1.1.256	1.1.257	323°55.9'	6.01	-	данные отсутствуют	данные отсутствуют
260	1.1.257	1.1.258	303°2.2'	13.37	-	данные отсутствуют	данные отсутствуют
261	1.1.258	1.1.259	316°22.2'	154.41	-	данные отсутствуют	данные отсутствуют
262	1.1.259	1.1.260	315°13.3'	264.18	-	данные отсутствуют	данные отсутствуют
263	1.1.260	1.1.261	315°14.5'	324.08	-	данные отсутствуют	данные отсутствуют
264	1.1.261	1.1.262	315°8.8'	323.16	-	данные отсутствуют	данные отсутствуют
265	1.1.262	1.1.263	315°51.9'	142.36	-	данные отсутствуют	данные отсутствуют
266	1.1.263	1.1.264	315°12.8'	151.99	-	данные отсутствуют	данные отсутствуют
267	1.1.264	1.1.265	315°54.4'	204.99	-	данные отсутствуют	данные отсутствуют
268	1.1.265	1.1.266	314°54.3'	29.89	-	данные отсутствуют	данные отсутствуют
269	1.1.266	1.1.267	309°30.6'	48.41	-	данные отсутствуют	данные отсутствуют
270	1.1.267	1.1.268	297°44.3'	62.65	-	47:26:0000000:39248(10)	данные отсутствуют
271	1.1.268	1.1.269	288°46.4'	38.43	-	47:26:0000000:39248(10)	данные отсутствуют
272	1.1.269	1.1.270	285°6.4'	63.35	-	47:26:0000000:39248(10)	данные отсутствуют
273	1.1.270	1.1.271	279°50.1'	33.6	-	47:26:0000000:39248(10)	данные отсутствуют



ДОКУМЕНТ ПОДПИСАН
ЭЛЕКТРОННОЙ ПОДПИСЬЮ

Сертификат: 3094B7974B3CA8E1F07A347CFAD6FA78

Владелец: ФЕДЕРАЛЬНАЯ СЛУЖБА ГОСУДАРСТВЕННОЙ

РЕГИСТРАЦИИ, КАДАСТРА И КАРТОГРАФИИ

Действителен: с 17.05.2022 по 10.08.2023

полное наименование должности

инициалы, фамилия

Земельный участок

вид объекта недвижимости

Лист № 11 раздела 3.1

Всего листов раздела 3.1: 11

Всего разделов: 8

Всего листов выписки: 37

30.05.2023г. № КУВИ-001/2023-124794329

Кадастровый номер:

47:26:0000000:38530

1	2	3	4	5	6	7	8
274	1.1.271	1.1.272	275°2.2'	24.03	-	35:17:0000000:329, 47:26:0000000:39248(10)	данные отсутствуют
275	1.1.272	1.1.273	269°2.0'	29.65	-	35:17:0000000:329, 47:26:0000000:39248(10)	данные отсутствуют
276	1.1.273	1.1.274	262°30.5'	41.49	-	35:17:0000000:329, 47:26:0000000:39248(10)	данные отсутствуют
277	1.1.274	1.1.275	257°11.6'	42.95	-	35:17:0000000:329, 47:26:0000000:39248(10)	данные отсутствуют
278	1.1.275	1.1.276	253°42.7'	321.55	-	35:17:0000000:329, 47:26:0000000:39248(10)	данные отсутствуют
279	1.1.276	1.1.277	248°11.9'	5.12	-	35:17:0000000:329, 47:26:0000000:39248(10)	данные отсутствуют
280	1.1.277	1.1.278	237°8.6'	2.29	-	35:17:0000000:329, 47:26:0000000:39248(10)	данные отсутствуют
281	1.1.278	1.1.279	225°49.1'	6.93	-	35:17:0000000:329, 47:26:0000000:39248(10)	данные отсутствуют
282	1.1.279	1.1.1	7°23.2'	44.34	-	35:17:0000000:329, 47:26:0000000:38687(2)	данные отсутствуют



ДОКУМЕНТ ПОДПИСАН
ЭЛЕКТРОННОЙ ПОДПИСЬЮ

Сертификат: 3094B7974B3CA8E1F07A347CFAD6FA78

Владелец: ФЕДЕРАЛЬНАЯ СЛУЖБА ГОСУДАРСТВЕННОЙ

РЕГИСТРАЦИИ, КАДАСТРА И КАРТОГРАФИИ

Действителен: с 17.05.2022 по 10.08.2023

ПОЛНОЕ НАИМЕНОВАНИЕ ДОЛЖНОСТИ

инициалы, фамилия

Выписка из Единого государственного реестра недвижимости об объекте недвижимости

Описание местоположения земельного участка

Земельный участок			
вид объекта недвижимости			
Лист № 1 раздела 3.2	Всего листов раздела 3.2: 10	Всего разделов: 8	Всего листов выписки: 37
30.05.2023г. № КУВИ-001/2023-124794329			
Кадастровый номер:		47:26:0000000:38530	

Сведения о характерных точках границы земельного участка				
Система координат МСК 47 зона 2				
Номер точки	Координаты, м		Описание закрепления на местности	Средняя квадратичная погрешность определения координат характерных точек границ земельного участка, м
	X	Y		
1	2	3	4	5
1	366374.4	2272393.05	Закрепление отсутствует	0.5
2	366370.28	2272393.76	Закрепление отсутствует	0.5
3	366367.6	2272395.28	Закрепление отсутствует	0.5
4	366365.14	2272397.94	Закрепление отсутствует	0.5
5	366364	2272399.79	Закрепление отсутствует	0.5
6	366363.72	2272403.92	Закрепление отсутствует	0.5
7	366364	2272406.65	Закрепление отсутствует	0.5
8	366397.11	2272521.86	Закрепление отсутствует	0.5
9	366449.26	2272700.97	Закрепление отсутствует	0.5
10	366459.77	2272745.68	Закрепление отсутствует	0.5
11	366465.66	2272789.28	Закрепление отсутствует	0.5
12	366466.07	2272819.2	Закрепление отсутствует	0.5
13	366464.01	2272847.72	Закрепление отсутствует	0.5
14	366458.77	2272880.92	Закрепление отсутствует	0.5
15	366440.1	2272945.03	Закрепление отсутствует	0.5
16	366427.85	2272983.6	Закрепление отсутствует	0.5
17	366410.22	2273018.86	Закрепление отсутствует	0.5
18	366393.97	2273045.2	Закрепление отсутствует	0.5
19	366363.55	2273082.14	Закрепление отсутствует	0.5
20	366341.82	2273104.13	Закрепление отсутствует	0.5
21	366194.7	2273246.88	Закрепление отсутствует	0.5
22	366086.29	2273353.1	Закрепление отсутствует	0.5

 ДОКУМЕНТ ПОДПИСАН ЭЛЕКТРОННОЙ ПОДПИСЬЮ Сертификат: 3094В7974В3СА8Е1F07А347CFAD6FA78 Владелец: ФЕДЕРАЛЬНАЯ СЛУЖБА ГОСУДАРСТВЕННОЙ РЕГИСТРАЦИИ, КАДАСТРА И КАРТОГРАФИИ Действителен: с 17.05.2022 по 10.08.2023	инициалы, фамилия
полное наименование должности	

Земельный участок

вид объекта недвижимости

Лист № 2 раздела 3.2

Всего листов раздела 3.2: 10

Всего разделов: 8

Всего листов выписки: 37

30.05.2023г. № КУВИ-001/2023-124794329

Кадастровый номер:

47:26:0000000:38530

1	2	3	4	5
23	366003.2	2273437.28	Закрепление отсутствует	0.5
24	365977.4	2273462.21	Закрепление отсутствует	0.5
25	365805.17	2273631.72	Закрепление отсутствует	0.5
26	365769.84	2273667.23	Закрепление отсутствует	0.5
27	365609.15	2273825.62	Закрепление отсутствует	0.5
28	365525.61	2273908.08	Закрепление отсутствует	0.5
29	365337.4	2274094.32	Закрепление отсутствует	0.5
30	365191.06	2274239.05	Закрепление отсутствует	0.5
31	365072.7	2274354.58	Закрепление отсутствует	0.5
32	364918.66	2274506.34	Закрепление отсутствует	0.5
33	364909.31	2274517.05	Закрепление отсутствует	0.5
34	364905.03	2274521.32	Закрепление отсутствует	0.5
35	364898.3	2274526.69	Закрепление отсутствует	0.5
36	364870.22	2274550.08	Закрепление отсутствует	0.5
37	364835.89	2274575.57	Закрепление отсутствует	0.5
38	364706.36	2274645.84	Закрепление отсутствует	0.5
39	364674.69	2274668	Закрепление отсутствует	0.5
40	364647.57	2274689.73	Закрепление отсутствует	0.5
41	364621.93	2274714.68	Закрепление отсутствует	0.5
42	364587.79	2274756.32	Закрепление отсутствует	0.5
43	364564.76	2274792.49	Закрепление отсутствует	0.5
44	364493.73	2274905.94	Закрепление отсутствует	0.5
45	364469.97	2274941.42	Закрепление отсутствует	0.5
46	364439.49	2274979.97	Закрепление отсутствует	0.5
47	364392.29	2275027.28	Закрепление отсутствует	0.5
48	364294.96	2275122.44	Закрепление отсутствует	0.5
49	364282.15	2275137.77	Закрепление отсутствует	0.5
50	364270.49	2275150.64	Закрепление отсутствует	0.5
51	364266.55	2275154.14	Закрепление отсутствует	0.5



ДОКУМЕНТ ПОДПИСАН
ЭЛЕКТРОННОЙ ПОДПИСЬЮ

Сертификат: 3094B7974B3CA8E1F07A347CFAD6FA78

Владелец: ФЕДЕРАЛЬНАЯ СЛУЖБА ГОСУДАРСТВЕННОЙ

РЕГИСТРАЦИИ, КАДАСТРА И КАРТОГРАФИИ

Действителен: с 17.05.2022 по 10.08.2023

полное наименование должности

инициалы, фамилия

Земельный участок

вид объекта недвижимости

Лист № 3 раздела 3.2

Всего листов раздела 3.2: 10

Всего разделов: 8

Всего листов выписки: 37

30.05.2023г. № КУВИ-001/2023-124794329

Кадастровый номер:

47:26:0000000:38530

1	2	3	4	5
52	364216.65	2275209.96	Закрепление отсутствует	0.5
53	364104.55	2275321.79	Закрепление отсутствует	0.5
54	364006.45	2275416.19	Закрепление отсутствует	0.5
55	363808.8	2275614.66	Закрепление отсутствует	0.5
56	363770.23	2275648.6	Закрепление отсутствует	0.5
57	363758.95	2275667.93	Закрепление отсутствует	0.5
58	363749.11	2275677.64	Закрепление отсутствует	0.5
59	363735.01	2275684.79	Закрепление отсутствует	0.5
60	363578	2275840.34	Закрепление отсутствует	0.5
61	363492.94	2275921.16	Закрепление отсутствует	0.5
62	363443.28	2275973.1	Закрепление отсутствует	0.5
63	363424.99	2275987.88	Закрепление отсутствует	0.5
64	363418.11	2275981.04	Закрепление отсутствует	0.5
65	363393.44	2276005.6	Закрепление отсутствует	0.5
66	363397.16	2276009.24	Закрепление отсутствует	0.5
67	363196.58	2276207.35	Закрепление отсутствует	0.5
68	363082.21	2276324.81	Закрепление отсутствует	0.5
69	362975.29	2276433.37	Закрепление отсутствует	0.5
70	362918.2	2276489.63	Закрепление отсутствует	0.5
71	362903.63	2276505.2	Закрепление отсутствует	0.5
72	362682.04	2276725.1	Закрепление отсутствует	0.5
73	362631.55	2276769.34	Закрепление отсутствует	0.5
74	362599.12	2276803.36	Закрепление отсутствует	0.5
75	362593.08	2276810.42	Закрепление отсутствует	0.5
76	362583.63	2276824.32	Закрепление отсутствует	0.5
77	362578.1	2276838.04	Закрепление отсутствует	0.5
78	362575.98	2276847.64	Закрепление отсутствует	0.5
79	362574.13	2276897.36	Закрепление отсутствует	0.5
80	362571.78	2276913.06	Закрепление отсутствует	0.5



ДОКУМЕНТ ПОДПИСАН
ЭЛЕКТРОННОЙ ПОДПИСЬЮ

Сертификат: 3094B7974B3CA8E1F07A347CFAD6FA78

Владелец: ФЕДЕРАЛЬНАЯ СЛУЖБА ГОСУДАРСТВЕННОЙ

РЕГИСТРАЦИИ, КАДАСТРА И КАРТОГРАФИИ

Действителен: с 17.05.2022 по 10.08.2023

полное наименование должности

инициалы, фамилия

Земельный участок

вид объекта недвижимости

Лист № 4 раздела 3.2

Всего листов раздела 3.2: 10

Всего разделов: 8

Всего листов выписки: 37

30.05.2023г. № КУВИ-001/2023-124794329

Кадастровый номер:

47:26:0000000:38530

1	2	3	4	5
81	362559.31	2277003.2	Закрепление отсутствует	0.5
82	362559.31	2277031.6	Закрепление отсутствует	0.5
83	362561.44	2277055.39	Закрепление отсутствует	0.5
84	362561.44	2277066.68	Закрепление отсутствует	0.5
85	362568.25	2277076.03	Закрепление отсутствует	0.5
86	362571.55	2277082.87	Закрепление отсутствует	0.5
87	362590.71	2277140.16	Закрепление отсутствует	0.5
88	362593.11	2277154.19	Закрепление отсутствует	0.5
89	362601.82	2277175.01	Закрепление отсутствует	0.5
90	362626.35	2277220.78	Закрепление отсутствует	0.5
91	362649.77	2277252.04	Закрепление отсутствует	0.5
92	362694.54	2277293.86	Закрепление отсутствует	0.5
93	362723.84	2277319.46	Закрепление отсутствует	0.5
94	362759	2277347.78	Закрепление отсутствует	0.5
95	362768.97	2277357.82	Закрепление отсутствует	0.5
96	362824.99	2277402.96	Закрепление отсутствует	0.5
97	362840.63	2277415.06	Закрепление отсутствует	0.5
98	362855	2277426.4	Закрепление отсутствует	0.5
99	362860.03	2277431.89	Закрепление отсутствует	0.5
100	362890.76	2277445.5	Закрепление отсутствует	0.5
101	363065.81	2277517.33	Закрепление отсутствует	0.5
102	363124.78	2277541.21	Закрепление отсутствует	0.5
103	363197.32	2277569.95	Закрепление отсутствует	0.5
104	363220.64	2277578.75	Закрепление отсутствует	0.5
105	363228.34	2277583.92	Закрепление отсутствует	0.5
106	363428.05	2277662.94	Закрепление отсутствует	0.5
107	363738.31	2277769.67	Закрепление отсутствует	0.5
108	363896.99	2277795.04	Закрепление отсутствует	0.5
109	364044.18	2277836.42	Закрепление отсутствует	0.5



ДОКУМЕНТ ПОДПИСАН
ЭЛЕКТРОННОЙ ПОДПИСЬЮ

Сертификат: 3094B7974B3CA8E1F07A347CFAD6FA78

Владелец: ФЕДЕРАЛЬНАЯ СЛУЖБА ГОСУДАРСТВЕННОЙ

РЕГИСТРАЦИИ, КАДАСТРА И КАРТОГРАФИИ

Действителен: с 17.05.2022 по 10.08.2023

полное наименование должности

инициалы, фамилия

Земельный участок

вид объекта недвижимости

Лист № 5 раздела 3.2

Всего листов раздела 3.2: 10

Всего разделов: 8

Всего листов выписки: 37

30.05.2023г. № КУВИ-001/2023-124794329

Кадастровый номер:

47:26:0000000:38530

1	2	3	4	5
110	364188.44	2277878.22	Закрепление отсутствует	0.5
111	364209.95	2277885.23	Закрепление отсутствует	0.5
112	364233.49	2277892.5	Закрепление отсутствует	0.5
113	364263.42	2277901.36	Закрепление отсутствует	0.5
114	364303.31	2277912.95	Закрепление отсутствует	0.5
115	364309.35	2277914.95	Закрепление отсутствует	0.5
116	364367.95	2277934.43	Закрепление отсутствует	0.5
117	364425.7	2277953.61	Закрепление отсутствует	0.5
118	364446.44	2277960.5	Закрепление отсутствует	0.5
119	364483.35	2277972.85	Закрепление отсутствует	0.5
120	364539.97	2277991.79	Закрепление отсутствует	0.5
121	364596.62	2278010.74	Закрепление отсутствует	0.5
122	364598.45	2278011.35	Закрепление отсутствует	0.5
123	364647.84	2278035.5	Закрепление отсутствует	0.5
124	364649.34	2278036.58	Закрепление отсутствует	0.5
125	364676.47	2278055.95	Закрепление отсутствует	0.5
126	364695	2278071.74	Закрепление отсутствует	0.5
127	364714.62	2278092.39	Закрепление отсутствует	0.5
128	364760.89	2278150.36	Закрепление отсутствует	0.5
129	364779.67	2278176.9	Закрепление отсутствует	0.5
130	364793.22	2278201.1	Закрепление отсутствует	0.5
131	364802.7	2278225.38	Закрепление отсутствует	0.5
132	364810.72	2278254.14	Закрепление отсутствует	0.5
133	364812.32	2278293.26	Закрепление отсутствует	0.5
134	364803.74	2278386.9	Закрепление отсутствует	0.5
135	364804.3	2278409.06	Закрепление отсутствует	0.5
136	364810.51	2278431.04	Закрепление отсутствует	0.5
137	364823.34	2278454.91	Закрепление отсутствует	0.5
138	364839.29	2278475.18	Закрепление отсутствует	0.5



ДОКУМЕНТ ПОДПИСАН
ЭЛЕКТРОННОЙ ПОДПИСЬЮ

Сертификат: 3094B7974B3CA8E1F07A347CFAD6FA78

Владелец: ФЕДЕРАЛЬНАЯ СЛУЖБА ГОСУДАРСТВЕННОЙ

РЕГИСТРАЦИИ, КАДАСТРА И КАРТОГРАФИИ

Действителен: с 17.05.2022 по 10.08.2023

полное наименование должности

инициалы, фамилия

Земельный участок

вид объекта недвижимости

Лист № 6 раздела 3.2

Всего листов раздела 3.2: 10

Всего разделов: 8

Всего листов выписки: 37

30.05.2023г. № КУВИ-001/2023-124794329

Кадастровый номер:

47:26:0000000:38530

1	2	3	4	5
139	364893.73	2278535.51	Закрепление отсутствует	0.5
140	364911.41	2278558.6	Закрепление отсутствует	0.5
141	364922.93	2278580	Закрепление отсутствует	0.5
142	364933.64	2278607.01	Закрепление отсутствует	0.5
143	364957.28	2278695.07	Закрепление отсутствует	0.5
144	364968.57	2278733.68	Закрепление отсутствует	0.5
145	364981.44	2278774.34	Закрепление отсутствует	0.5
146	364997.84	2278809.87	Закрепление отсутствует	0.5
147	365024.87	2278864.64	Закрепление отсутствует	0.5
148	365036.22	2278894.23	Закрепление отсутствует	0.5
149	365043.16	2278919.44	Закрепление отсутствует	0.5
150	365054.73	2279031.62	Закрепление отсутствует	0.5
151	365058.71	2279085.48	Закрепление отсутствует	0.5
152	365057.93	2279112.25	Закрепление отсутствует	0.5
153	365053.97	2279146.2	Закрепление отсутствует	0.5
154	365035.1	2279144	Закрепление отсутствует	0.5
155	365036.51	2279130.77	Закрепление отсутствует	0.5
156	365038.54	2279085.74	Закрепление отсутствует	0.5
157	365034.87	2279036.48	Закрепление отсутствует	0.5
158	365024.91	2278930.04	Закрепление отсутствует	0.5
159	365018	2278901.15	Закрепление отсутствует	0.5
160	365007.43	2278872.22	Закрепление отсутствует	0.5
161	364994.97	2278847.18	Закрепление отсутствует	0.5
162	364979.49	2278818.57	Закрепление отсутствует	0.5
163	364963.68	2278781.75	Закрепление отсутствует	0.5
164	364943.18	2278717.58	Закрепление отсутствует	0.5
165	364938.98	2278700.2	Закрепление отсутствует	0.5
166	364915.58	2278612.99	Закрепление отсутствует	0.5
167	364905.68	2278588.03	Закрепление отсутствует	0.5



ДОКУМЕНТ ПОДПИСАН
ЭЛЕКТРОННОЙ ПОДПИСЬЮ

Сертификат: 3094B7974B3CA8E1F07A347CFAD6FA78

Владелец: ФЕДЕРАЛЬНАЯ СЛУЖБА ГОСУДАРСТВЕННОЙ

РЕГИСТРАЦИИ, КАДАСТРА И КАРТОГРАФИИ

Действителен: с 17.05.2022 по 10.08.2023

полное наименование должности

инициалы, фамилия

Земельный участок

вид объекта недвижимости

Лист № 7 раздела 3.2

Всего листов раздела 3.2: 10

Всего разделов: 8

Всего листов выписки: 37

30.05.2023г. № КУВИ-001/2023-124794329

Кадастровый номер:

47:26:0000000:38530

1	2	3	4	5
168	364895.4	2278568.95	Закрепление отсутствует	0.5
169	364879.1	2278547.67	Закрепление отсутствует	0.5
170	364824.76	2278487.43	Закрепление отсутствует	0.5
171	364807.38	2278465.36	Закрепление отсутствует	0.5
172	364792.79	2278438.2	Закрепление отсутствует	0.5
173	364785.37	2278411.93	Закрепление отсутствует	0.5
174	364784.72	2278386.28	Закрепление отсутствует	0.5
175	364793.28	2278292.78	Закрепление отсутствует	0.5
176	364791.82	2278257.12	Закрепление отсутствует	0.5
177	364784.66	2278231.4	Закрепление отсутствует	0.5
178	364776	2278209.24	Закрепление отсутствует	0.5
179	364763.58	2278187.06	Закрепление отсутствует	0.5
180	364745.7	2278161.78	Закрепление отсутствует	0.5
181	364700.41	2278105.05	Закрепление отсутствует	0.5
182	364670.49	2278074.96	Закрепление отсутствует	0.5
183	364650.94	2278059.99	Закрепление отсутствует	0.5
184	364629.61	2278047.82	Закрепление отсутствует	0.5
185	364596.67	2278033.95	Закрепление отсутствует	0.5
186	364537.64	2278012.49	Закрепление отсутствует	0.5
187	364466.62	2277987.33	Закрепление отсутствует	0.5
188	364405.85	2277966.23	Закрепление отсутствует	0.5
189	364354.26	2277949.06	Закрепление отсутствует	0.5
190	364297.94	2277931.13	Закрепление отсутствует	0.5
191	364227.74	2277910.23	Закрепление отсутствует	0.5
192	364214.16	2277906.89	Закрепление отсутствует	0.5
193	364210.35	2277909.87	Закрепление отсутствует	0.5
194	364203.6	2277903.05	Закрепление отсутствует	0.5
195	364045.02	2277856.68	Закрепление отсутствует	0.5
196	364044.51	2277858.09	Закрепление отсутствует	0.5



ДОКУМЕНТ ПОДПИСАН
ЭЛЕКТРОННОЙ ПОДПИСЬЮ

Сертификат: 3094B7974B3CA8E1F07A347CFAD6FA78

Владелец: ФЕДЕРАЛЬНАЯ СЛУЖБА ГОСУДАРСТВЕННОЙ

РЕГИСТРАЦИИ, КАДАСТРА И КАРТОГРАФИИ

Действителен: с 17.05.2022 по 10.08.2023

полное наименование должности

инициалы, фамилия

Земельный участок

вид объекта недвижимости

Лист № 8 раздела 3.2

Всего листов раздела 3.2: 10

Всего разделов: 8

Всего листов выписки: 37

30.05.2023г. № КУВИ-001/2023-124794329

Кадастровый номер:

47:26:0000000:38530

1	2	3	4	5
197	364023.16	2277852.02	Закрепление отсутствует	0.5
198	364020.28	2277849.4	Закрепление отсутствует	0.5
199	363941.28	2277826.46	Закрепление отсутствует	0.5
200	363862.89	2277806.97	Закрепление отсутствует	0.5
201	363712.29	2277783.84	Закрепление отсутствует	0.5
202	363641.84	2277760.8	Закрепление отсутствует	0.5
203	363393.32	2277671.35	Закрепление отсутствует	0.5
204	363392.86	2277672.93	Закрепление отсутствует	0.5
205	363374.46	2277663.49	Закрепление отсутствует	0.5
206	363214.5	2277599.36	Закрепление отсутствует	0.5
207	363051.04	2277534.09	Закрепление отсутствует	0.5
208	363021.52	2277522.55	Закрепление отсутствует	0.5
209	362876.27	2277461.85	Закрепление отсутствует	0.5
210	362852.36	2277453.17	Закрепление отсутствует	0.5
211	362847.21	2277450	Закрепление отсутствует	0.5
212	362827.23	2277434.26	Закрепление отсутствует	0.5
213	362754.66	2277374.4	Закрепление отсутствует	0.5
214	362679.34	2277311	Закрепление отсутствует	0.5
215	362632.05	2277268.84	Закрепление отсутствует	0.5
216	362603.67	2277244.1	Закрепление отсутствует	0.5
217	362528.38	2277036.7	Закрепление отсутствует	0.5
218	362550.96	2276845.77	Закрепление отсутствует	0.5
219	362556.49	2276825.58	Закрепление отсутствует	0.5
220	362563.85	2276808.31	Закрепление отсутствует	0.5
221	362581.31	2276788.18	Закрепление отсутствует	0.5
222	362614.04	2276750.72	Закрепление отсутствует	0.5
223	362659.54	2276708.66	Закрепление отсутствует	0.5
224	362902.3	2276469.78	Закрепление отсутствует	0.5
225	362951.47	2276415.99	Закрепление отсутствует	0.5



ДОКУМЕНТ ПОДПИСАН
ЭЛЕКТРОННОЙ ПОДПИСЬЮ

Сертификат: 3094B7974B3CA8E1F07A347CFAD6FA78

Владелец: ФЕДЕРАЛЬНАЯ СЛУЖБА ГОСУДАРСТВЕННОЙ

РЕГИСТРАЦИИ, КАДАСТРА И КАРТОГРАФИИ

Действителен: с 17.05.2022 по 10.08.2023

полное наименование должности

инициалы, фамилия

Земельный участок

вид объекта недвижимости

Лист № 9 раздела 3.2

Всего листов раздела 3.2: 10

Всего разделов: 8

Всего листов выписки: 37

30.05.2023г. № КУВИ-001/2023-124794329

Кадастровый номер:

47:26:0000000:38530

1	2	3	4	5
226	363334.05	2276038.35	Закрепление отсутствует	0.5
227	363343.83	2276029.7	Закрепление отсутствует	0.5
228	363414.15	2275958.64	Закрепление отсутствует	0.5
229	363613.34	2275762.19	Закрепление отсутствует	0.5
230	363713.63	2275661.09	Закрепление отсутствует	0.5
231	363736.18	2275643.07	Закрепление отсутствует	0.5
232	363797.25	2275592.42	Закрепление отсутствует	0.5
233	363914.96	2275469.8	Закрепление отсутствует	0.5
234	363985.05	2275400	Закрепление отсутствует	0.5
235	364078.29	2275306.02	Закрепление отсутствует	0.5
236	364240.55	2275142.05	Закрепление отсутствует	0.5
237	364248.68	2275137.42	Закрепление отсутствует	0.5
238	364285.66	2275097.17	Закрепление отсутствует	0.5
239	364303.6	2275084.46	Закрепление отсутствует	0.5
240	364376.77	2275013	Закрепление отсутствует	0.5
241	364421.61	2274964.44	Закрепление отсутствует	0.5
242	364451.28	2274928.45	Закрепление отсутствует	0.5
243	364475.46	2274894.37	Закрепление отсутствует	0.5
244	364546.34	2274780.19	Закрепление отсутствует	0.5
245	364569.12	2274744.49	Закрепление отсутствует	0.5
246	364581.36	2274728.52	Закрепление отсутствует	0.5
247	364604.95	2274700.94	Закрепление отсутствует	0.5
248	364636.44	2274670.82	Закрепление отсутствует	0.5
249	364684.31	2274633.82	Закрепление отсутствует	0.5
250	364823.5	2274557.48	Закрепление отсутствует	0.5
251	364856.75	2274533.19	Закрепление отсутствует	0.5
252	364874.39	2274518.56	Закрепление отсутствует	0.5
253	364894.59	2274498.03	Закрепление отсутствует	0.5
254	365058.06	2274340.64	Закрепление отсутствует	0.5



ДОКУМЕНТ ПОДПИСАН
ЭЛЕКТРОННОЙ ПОДПИСЬЮ

Сертификат: 3094B7974B3CA8E1F07A347CFAD6FA78

Владелец: ФЕДЕРАЛЬНАЯ СЛУЖБА ГОСУДАРСТВЕННОЙ

РЕГИСТРАЦИИ, КАДАСТРА И КАРТОГРАФИИ

Действителен: с 17.05.2022 по 10.08.2023

полное наименование должности

инициалы, фамилия

Земельный участок

вид объекта недвижимости

Лист № 10 раздела 3.2

Всего листов раздела 3.2: 10

Всего разделов: 8

Всего листов выписки: 37

30.05.2023г. № КУВИ-001/2023-124794329

Кадастровый номер:

47:26:0000000:38530

1	2	3	4	5
255	365176.61	2274223.28	Закрепление отсутствует	0.5
256	365198.32	2274201.19	Закрепление отсутствует	0.5
257	365203.18	2274197.65	Закрепление отсутствует	0.5
258	365210.47	2274186.44	Закрепление отсутствует	0.5
259	365322.23	2274079.9	Закрепление отсутствует	0.5
260	365509.75	2273893.82	Закрепление отсутствует	0.5
261	365739.87	2273665.63	Закрепление отсутствует	0.5
262	365968.96	2273437.71	Закрепление отсутствует	0.5
263	366071.13	2273338.58	Закрепление отсутствует	0.5
264	366179	2273231.51	Закрепление отсутствует	0.5
265	366326.23	2273088.87	Закрепление отсутствует	0.5
266	366347.33	2273067.7	Закрепление отсутствует	0.5
267	366378.13	2273030.35	Закрепление отсутствует	0.5
268	366407.29	2272974.9	Закрепление отсутствует	0.5
269	366419.66	2272938.51	Закрепление отсутствует	0.5
270	366436.17	2272877.35	Закрепление отсутствует	0.5
271	366441.91	2272844.24	Закрепление отсутствует	0.5
272	366444.02	2272820.3	Закрепление отсутствует	0.5
273	366443.52	2272790.65	Закрепление отсутствует	0.5
274	366438.11	2272749.51	Закрепление отсутствует	0.5
275	366428.59	2272707.63	Закрепление отсутствует	0.5
276	366338.4	2272398.99	Закрепление отсутствует	0.5
277	366336.5	2272394.24	Закрепление отсутствует	0.5
278	366335.26	2272392.32	Закрепление отсутствует	0.5
279	366330.43	2272387.35	Закрепление отсутствует	0.5
280	366374.4	2272393.05	Закрепление отсутствует	0.5



ДОКУМЕНТ ПОДПИСАН
ЭЛЕКТРОННОЙ ПОДПИСЬЮ

Сертификат: 3094В7974ВЗСА8Е1F07А347СFAD6FA78

Владелец: ФЕДЕРАЛЬНАЯ СЛУЖБА ГОСУДАРСТВЕННОЙ

РЕГИСТРАЦИИ, КАДАСТРА И КАРТОГРАФИИ

Действителен: с 17.05.2022 по 10.08.2023

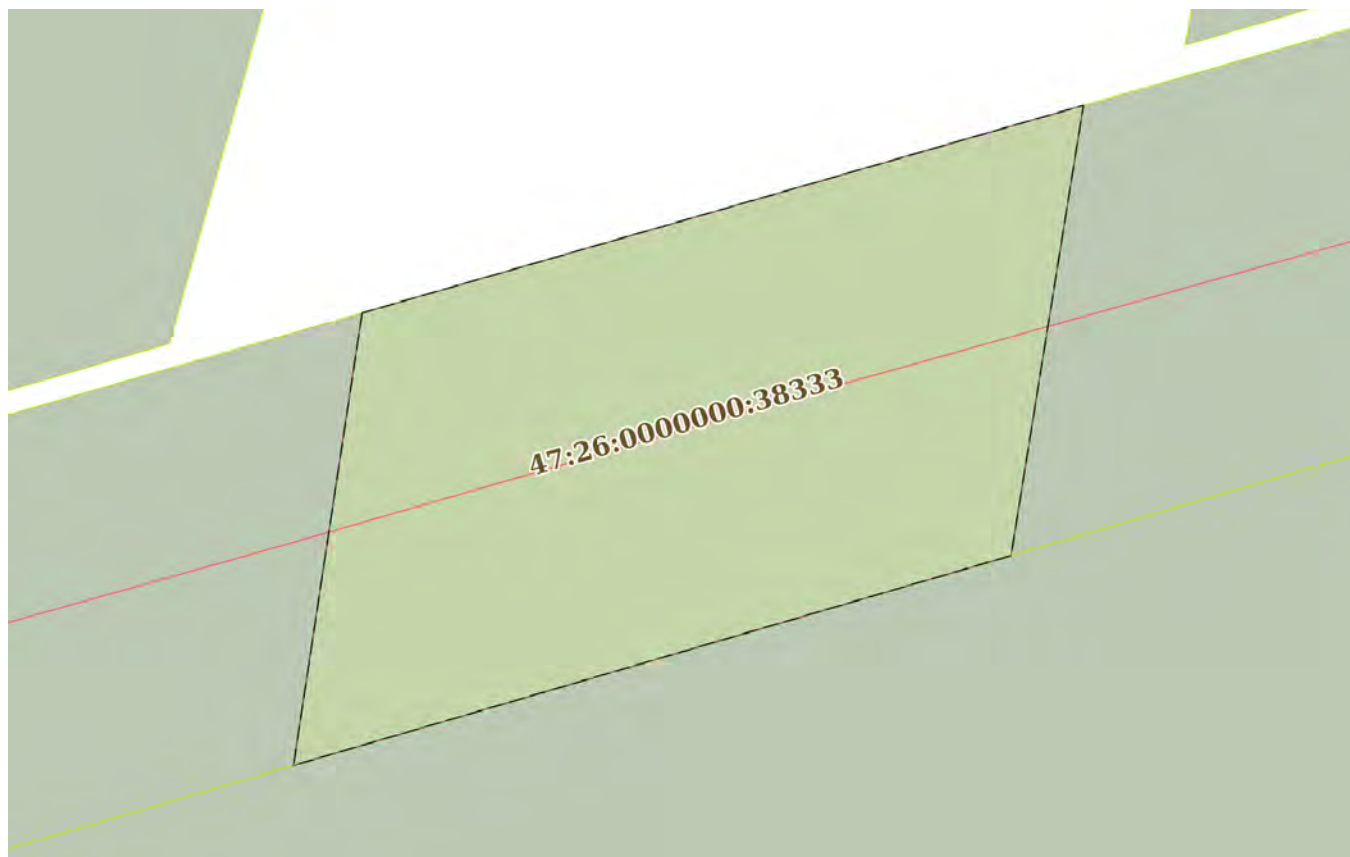
полное наименование должности

инициалы, фамилия

Выписка из Единого государственного реестра недвижимости об объекте недвижимости
Сведения о частях земельного участка

Земельный участок			
вид объекта недвижимости			
Лист № 1 раздела 4	Всего листов раздела 4: 3	Всего разделов: 8	Всего листов выписки: 37
30.05.2023г. № КУВИ-001/2023-124794329			
Кадастровый номер:		47:26:0000000:38530	

План (чертеж, схема) части земельного участка Учетный номер части: 47:26:0000000:38530/1



Масштаб 1:400 Условные обозначения:

полное наименование должности	 ДОКУМЕНТ ПОДПИСАН ЭЛЕКТРОННОЙ ПОДПИСЬЮ	инициалы, фамилия
	Сертификат: 3094B7974B3CA8E1F07A347CFAD6FA78 Владелец: ФЕДЕРАЛЬНАЯ СЛУЖБА ГОСУДАРСТВЕННОЙ РЕГИСТРАЦИИ, КАДАСТРА И КАРТОГРАФИИ Действителен: с 17.05.2022 по 10.08.2023	

Земельный участок			
вид объекта недвижимости			
Лист № 2 раздела 4	Всего листов раздела 4: 3	Всего разделов: 8	Всего листов выписки: 37
30.05.2023г. № КУВИ-001/2023-124794329			
Кадастровый номер:		47:26:0000000:38530	

План (чертеж, схема) части земельного участка Учетный номер части: 47:26:0000000:38530/2



Масштаб 1:30000 Условные обозначения:

	 <p>ДОКУМЕНТ ПОДПИСАН ЭЛЕКТРОННОЙ ПОДПИСЬЮ</p> <p>Сертификат: 3094B7974B3CA8E1F07A347CFAD6FA78 Владелец: ФЕДЕРАЛЬНАЯ СЛУЖБА ГОСУДАРСТВЕННОЙ РЕГИСТРАЦИИ, КАДАСТРА И КАРТОГРАФИИ Действителен: с 17.05.2022 по 10.08.2023</p>	
ПОЛНОЕ НАИМЕНОВАНИЕ ДОЛЖНОСТИ		инициалы, фамилия

Земельный участок

вид объекта недвижимости

Лист № 3 раздела 4

Всего листов раздела 4: 3

Всего разделов: 8

Всего листов выписки: 37

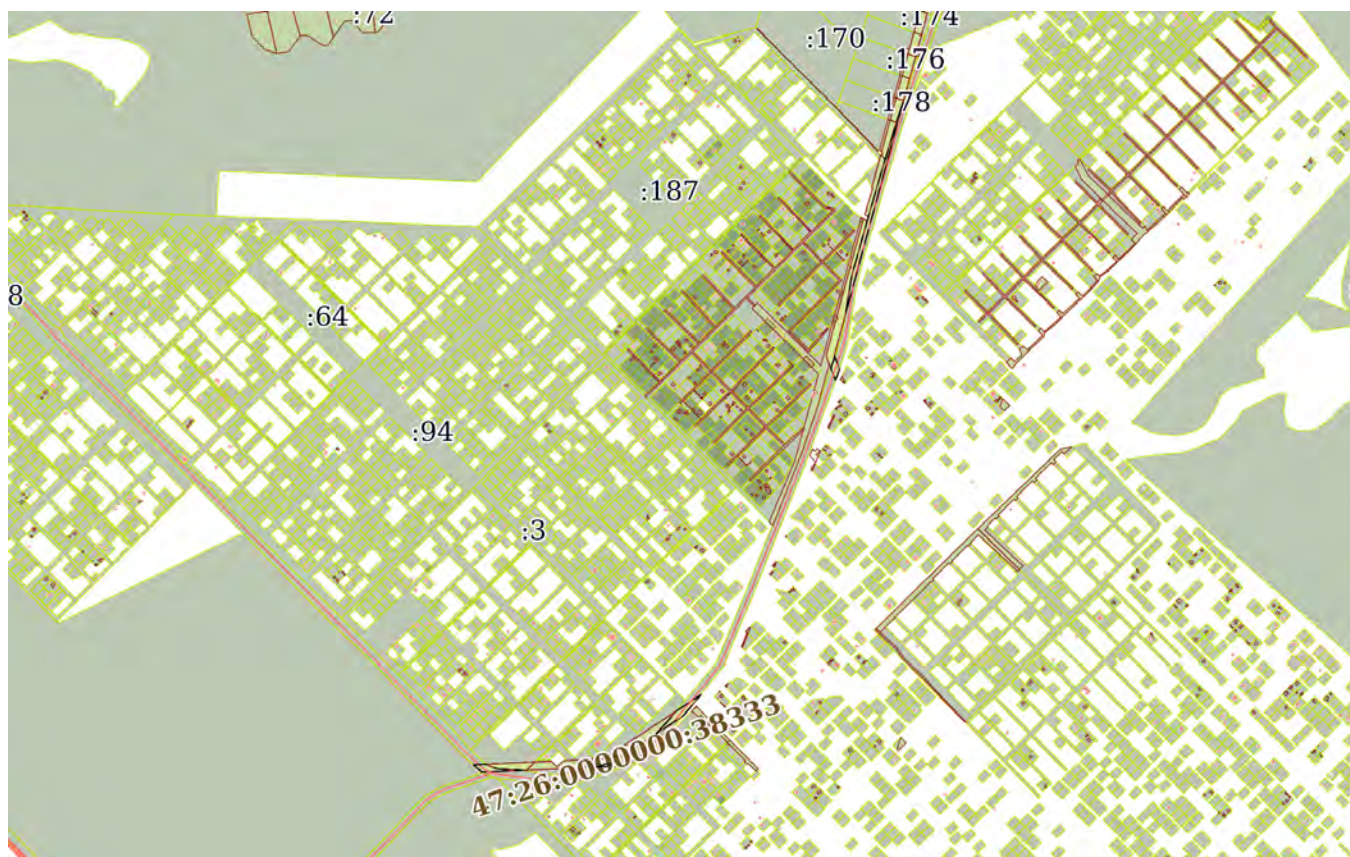
30.05.2023г. № КУВИ-001/2023-124794329

Кадастровый номер:

47:26:0000000:38530

План (чертеж, схема) части земельного участка

Учетный номер части: 47:26:0000000:38530/3



Масштаб 1:20000

Условные обозначения:

ДОКУМЕНТ ПОДПИСАН
ЭЛЕКТРОННОЙ ПОДПИСЬЮ

Сертификат: 3094B7974B3CA8E1F07A347CFAD6FA78

Владелец: ФЕДЕРАЛЬНАЯ СЛУЖБА ГОСУДАРСТВЕННОЙ
РЕГИСТРАЦИИ, КАДАСТРА И КАРТОГРАФИИ
Действителен: с 17.05.2022 по 10.08.2023

ПОЛНОЕ НАИМЕНОВАНИЕ ДОЛЖНОСТИ

инициалы, фамилия

Выписка из Единого государственного реестра недвижимости об объекте недвижимости
Сведения о частях земельного участка

Земельный участок		
вид объекта недвижимости		
Лист № 1 раздела 4.1	Всего листов раздела 4.1: 1	Всего разделов: 8
Всего листов выписки: 37		
30.05.2023г. № КУВИ-001/2023-124794329		
Кадастровый номер:		47:26:0000000:38530
Учетный номер части	Площадь, м2	Содержание ограничения в использовании или ограничения права на объект недвижимости или обременения объекта недвижимости
1	2	3
47:26:0000000:38530/1	890	вид ограничения (обременения): ограничения прав на земельный участок, предусмотренные статьями 56, 56.1 Земельного кодекса Российской Федерации; Срок действия: не установлен; реквизиты документа-основания: карта (план) от 29.11.2011 № 13274 выдан: Тосненский отдел Управления Росреестра по Ленинградской области; Содержание ограничения (обременения): "Правила установления охранных зон объектов электросетевого хозяйства и особых условий использования земельных участков, расположенных в границах таких зон", утвержденные Постановлением "О порядке установления охранных зон объектов электросетевого хозяйства и особых условий использования земельных участков, расположенных в границах таких зон" № 160 от 24.02.2009г.; Реестровый номер границы: 47.26.2.3
47:26:0000000:38530/2	10159	вид ограничения (обременения): ограничения прав на земельный участок, предусмотренные статьями 56, 56.1 Земельного кодекса Российской Федерации; Срок действия: не установлен; реквизиты документа-основания: справка о балансовой принадлежности от 04.03.2015 № 032-13/1599 выдан: Филиал ОАО энергетики и электрификации "Ленэнерго" "Татчинские электрические сети"; Содержание ограничения (обременения): Ширина охранной зоны составляет 10 м по обе стороны линии электропередачи от крайних проводов при не отклонённом их положении. При установлении охранной зоны предусматриваются определенные ограничения использования территории, которые установлены Постановлением Правительства РФ от 24 февраля 2009 г. N 160 "О порядке установления охранных зон объектов электросетевого хозяйства и особых условий использования земельных участков, расположенных в границах таких зон"; Реестровый номер границы: 47.26.2.127
47:26:0000000:38530/3	7898	вид ограничения (обременения): ограничения прав на земельный участок, предусмотренные статьями 56, 56.1 Земельного кодекса Российской Федерации; Срок действия: не установлен; реквизиты документа-основания: договор подряда на выполнение комплекса работ от 11.11.2015 № 15-8071 выдан: Публичное акционерное общество энергетики и электрификации "Ленэнерго"; Содержание ограничения (обременения): Определены в соответствии с Постановлением Правительства РФ от 24.09.2009 г. № 160 "О порядке установления охранных зон объектов электросетевого хозяйства и особых условий использования земельных участков, расположенных в границах таких зон".; Реестровый номер границы: 47.26.2.199



ДОКУМЕНТ ПОДПИСАН
ЭЛЕКТРОННОЙ ПОДПИСЬЮ

Сертификат: 3094В7974ВЗСА8Е1F07А347CFAD6FA78

Владелец: ФЕДЕРАЛЬНАЯ СЛУЖБА ГОСУДАРСТВЕННОЙ
РЕГИСТРАЦИИ, КАДАСТРА И КАРТОГРАФИИ
Действителен: с 17.05.2022 по 10.08.2023

полное наименование должности

инициалы, фамилия

Выписка из Единого государственного реестра недвижимости об объекте недвижимости

Сведения о частях земельного участка

Земельный участок			
вид объекта недвижимости			
Лист № 1 раздела 4.2	Всего листов раздела 4.2: 6	Всего разделов: 8	Всего листов выписки: 37
30.05.2023г. № КУВИ-001/2023-124794329			
Кадастровый номер:		47:26:0000000:38530	

Сведения о характерных точках границы части (частей) земельного участка				
Учетный номер части: 47:26:0000000:38530/1				
Система координат МСК 47 зона 2				
Номер точки	Координаты, м		Описание закрепления на местности	Средняя квадратичная погрешность определения координат характерных точек границ земельного участка, м
	X	Y		
1	2	3	4	5
1	366375.57	2272446.92	-	-
2	366351.33	2272443.24	-	-
3	366362.57	2272481.71	-	-
4	366386.69	2272485.59	-	-
5	366375.57	2272446.92	-	-



ДОКУМЕНТ ПОДПИСАН
ЭЛЕКТРОННОЙ ПОДПИСЬЮ

Сертификат: 3094B7974B3CA8E1F07A347CFAD6FA78

Владелец: ФЕДЕРАЛЬНАЯ СЛУЖБА ГОСУДАРСТВЕННОЙ
РЕГИСТРАЦИИ, КАДАСТРА И КАРТОГРАФИИ
Действителен: с 17.05.2022 по 10.08.2023

полное наименование должности

инициалы, фамилия

Земельный участок			
вид объекта недвижимости			
Лист № 2 раздела 4.2	Всего листов раздела 4.2: 6	Всего разделов: 8	Всего листов выписки: 37

30.05.2023г. № КУВИ-001/2023-124794329

Кадастровый номер: 47:26:0000000:38530

Сведения о характерных точках границы части (частей) земельного участка				
Учетный номер части: 47:26:0000000:38530/2				
Система координат МСК 47 зона 2				
Номер точки	Координаты, м		Описание закрепления на местности	Средняя квадратичная погрешность определения координат характерных точек границ земельного участка, м
	X	Y		
1	2	3	4	5
1	362588.26	2276817.51	-	-
2	362586.73	2276781.98	-	-
3	362581.31	2276788.18	Закрепление отсутствует	0.5
4	362567.65	2276803.93	-	-
5	362572.22	2276910.12	-	-
6	362574.13	2276897.36	Закрепление отсутствует	0.5
7	362575.98	2276847.64	Закрепление отсутствует	0.5
8	362578.1	2276838.04	Закрепление отсутствует	0.5
9	362583.63	2276824.32	Закрепление отсутствует	0.5
10	362588.26	2276817.51	-	-
1	362581.56	2277112.8	-	-
2	362582.76	2277137.94	-	0.1
3	362592.98	2277153.42	-	-
4	362590.71	2277140.16	Закрепление отсутствует	0.5
5	362581.56	2277112.8	-	-
1	362694.54	2277293.86	Закрепление отсутствует	0.5
2	362671.45	2277272.29	-	-
3	362709.28	2277329.6	-	0.1
4	362719.16	2277344.52	-	-
5	362754.66	2277374.4	Закрепление отсутствует	0.5
6	362772.91	2277389.46	-	-
7	362729.66	2277324.15	-	-
8	362723.84	2277319.46	Закрепление отсутствует	0.5
9	362694.54	2277293.86	Закрепление отсутствует	0.5



ДОКУМЕНТ ПОДПИСАН
ЭЛЕКТРОННОЙ ПОДПИСЬЮ

Сертификат: 3094B7974B3CA8E1F07A347CFAD6FA78

Владелец: ФЕДЕРАЛЬНАЯ СЛУЖБА ГОСУДАРСТВЕННОЙ

РЕГИСТРАЦИИ, КАДАСТРА И КАРТОГРАФИИ

Действителен: с 17.05.2022 по 10.08.2023

полное наименование должности

инициалы, фамилия

Земельный участок

вид объекта недвижимости

Лист № 3 раздела 4.2

Всего листов раздела 4.2: 6

Всего разделов: 8

Всего листов выписки: 37

30.05.2023г. № КУВИ-001/2023-124794329

Кадастровый номер:

47:26:0000000:38530

1	2	3	4	5
1	363680.58	2277749.81	-	-
2	363651.26	2277739.72	-	-
3	363618.55	2277752.42	-	-
4	363641.84	2277760.8	Закрепление отсутствует	0.5
5	363647.48	2277762.65	-	-
6	363680.58	2277749.81	-	-
1	363896.99	2277795.04	Закрепление отсутствует	0.5
2	363798.21	2277779.25	-	-
3	363959	2277823	-	0.1
4	364040.94	2277845.36	-	0.1
5	364126.1	2277868.42	-	0.1
6	364210.74	2277892.08	-	0.1
7	364296.74	2277914.62	-	0.1
8	364358.86	2277931.41	-	-
9	364309.35	2277914.95	Закрепление отсутствует	0.5
10	364303.31	2277912.95	Закрепление отсутствует	0.5
11	364263.42	2277901.36	Закрепление отсутствует	0.5
12	364233.49	2277892.5	Закрепление отсутствует	0.5
13	364209.95	2277885.23	Закрепление отсутствует	0.5
14	364188.44	2277878.22	Закрепление отсутствует	0.5
15	364044.18	2277836.42	Закрепление отсутствует	0.5
16	363896.99	2277795.04	Закрепление отсутствует	0.5
1	364779.67	2278176.9	Закрепление отсутствует	0.5
2	364761.05	2278150.59	-	-
3	364774.6	2278188.26	-	0.1
4	364770.04	2278189.54	-	0.1
5	364775.09	2278207.61	-	-
6	364775.71	2278208.72	-	-
7	364781.4	2278207.12	-	0.1



ДОКУМЕНТ ПОДПИСАН
ЭЛЕКТРОННОЙ ПОДПИСЬЮ

Сертификат: 3094B7974B3CA8E1F07A347CFAD6FA78

Владелец: ФЕДЕРАЛЬНАЯ СЛУЖБА ГОСУДАРСТВЕННОЙ

РЕГИСТРАЦИИ, КАДАСТРА И КАРТОГРАФИИ

Действителен: с 17.05.2022 по 10.08.2023

полное наименование должности

инициалы, фамилия

Земельный участок			
вид объекта недвижимости			
Лист № 4 раздела 4.2	Всего листов раздела 4.2: 6	Всего разделов: 8	Всего листов выписки: 37

30.05.2023г. № КУВИ-001/2023-124794329

Кадастровый номер: 47:26:0000000:38530

1	2	3	4	5
8	364812.3	2278292.75	-	-
9	364810.72	2278254.14	Закрепление отсутствует	0.5
10	364802.7	2278225.38	Закрепление отсутствует	0.5
11	364793.22	2278201.1	Закрепление отсутствует	0.5
12	364779.67	2278176.9	Закрепление отсутствует	0.5
1	364911.41	2278558.6	Закрепление отсутствует	0.5
2	364905.41	2278550.76	-	-
3	364926.56	2278609.38	-	0.1
4	364956	2278690.31	-	-
5	364933.64	2278607.01	Закрепление отсутствует	0.5
6	364922.93	2278580	Закрепление отсутствует	0.5
7	364911.41	2278558.6	Закрепление отсутствует	0.5
1	365024.87	2278864.64	Закрепление отсутствует	0.5
2	365004.15	2278822.65	-	-
3	365042.16	2278927.14	-	0.1
4	365044.4	2278931.5	-	-
5	365043.16	2278919.44	Закрепление отсутствует	0.5
6	365036.22	2278894.23	Закрепление отсутствует	0.5
7	365024.87	2278864.64	Закрепление отсутствует	0.5



ДОКУМЕНТ ПОДПИСАН
ЭЛЕКТРОННОЙ ПОДПИСЬЮ

Сертификат: 3094В7974ВЗСА8Е1F07А347CFAD6FA78

Владелец: ФЕДЕРАЛЬНАЯ СЛУЖБА ГОСУДАРСТВЕННОЙ

РЕГИСТРАЦИИ, КАДАСТРА И КАРТОГРАФИИ

Действителен: с 17.05.2022 по 10.08.2023

полное наименование должности

инициалы, фамилия

Земельный участок			
вид объекта недвижимости			
Лист № 5 раздела 4.2	Всего листов раздела 4.2: 6	Всего разделов: 8	Всего листов выписки: 37

30.05.2023г. № КУВИ-001/2023-124794329

Кадастровый номер: 47:26:0000000:38530

Сведения о характерных точках границы части (частей) земельного участка			
Учетный номер части: 47:26:0000000:38530/3			
Система координат МСК 47 зона 2			

Номер точки	Координаты, м		Описание закрепления на местности	Средняя квадратичная погрешность определения координат характерных точек границ земельного участка, м
	X	Y		
1	2	3	4	5
1	362586.9	2276781.78	-	-
2	362581.31	2276788.18	Закрепление отсутствует	0.5
3	362566.95	2276804.74	-	-
4	362568.62	2276840.38	-	0.1
5	362571.78	2276912.04	-	0.1
6	362571.82	2276912.79	-	-
7	362574.13	2276897.36	Закрепление отсутствует	0.5
8	362575.98	2276847.64	Закрепление отсутствует	0.5
9	362578.1	2276838.04	Закрепление отсутствует	0.5
10	362583.63	2276824.32	Закрепление отсутствует	0.5
11	362588.55	2276817.08	-	-
12	362586.9	2276781.78	-	-
1	362581.17	2277111.64	-	-
2	362582.52	2277138.2	-	0.1
3	362593.17	2277154.34	-	-
4	362593.11	2277154.19	Закрепление отсутствует	0.5
5	362590.71	2277140.16	Закрепление отсутствует	0.5
6	362581.17	2277111.64	-	-
1	362694.54	2277293.86	Закрепление отсутствует	0.5
2	362670.08	2277271.01	-	-
3	362708.82	2277329.89	-	0.1
4	362717.93	2277343.49	-	-
5	362754.66	2277374.4	Закрепление отсутствует	0.5
6	362774.86	2277391.06	-	-



ДОКУМЕНТ ПОДПИСАН
ЭЛЕКТРОННОЙ ПОДПИСЬЮ

Сертификат: 3094B7974B3CA8E1F07A347CFAD6FA78

Владелец: ФЕДЕРАЛЬНАЯ СЛУЖБА ГОСУДАРСТВЕННОЙ

РЕГИСТРАЦИИ, КАДАСТРА И КАРТОГРАФИИ

Действителен: с 17.05.2022 по 10.08.2023

полное наименование должности

инициалы, фамилия

Земельный участок

вид объекта недвижимости

Лист № 6 раздела 4.2

Всего листов раздела 4.2: 6

Всего разделов: 8

Всего листов выписки: 37

30.05.2023г. № КУВИ-001/2023-124794329

Кадастровый номер:

47:26:0000000:38530

1	2	3	4	5
7	362755.54	2277361.87	-	0.1
8	362730.95	2277325.19	-	-
9	362723.84	2277319.46	Закрепление отсутствует	0.5
10	362694.54	2277293.86	Закрепление отсутствует	0.5
1	363680.9	2277749.92	-	-
2	363650.24	2277739.37	-	-
3	363629.55	2277747.48	-	0.1
4	363617.71	2277752.12	-	-
5	363641.84	2277760.8	Закрепление отсутствует	0.5
6	363647.99	2277762.81	-	-
7	363680.9	2277749.92	-	-
1	363896.99	2277795.04	Закрепление отсутствует	0.5
2	363796.9	2277779.04	-	-
3	363884.64	2277803.03	-	0.1
4	363958.93	2277823.22	-	0.1
5	364041.2	2277845.65	-	0.1
6	364125.26	2277868.46	-	0.1
7	364211.74	2277891.9	-	0.1
8	364296.79	2277915.08	-	0.1
9	364365.68	2277933.67	-	-
10	364309.35	2277914.95	Закрепление отсутствует	0.5
11	364303.31	2277912.95	Закрепление отсутствует	0.5
12	364263.42	2277901.36	Закрепление отсутствует	0.5
13	364233.49	2277892.5	Закрепление отсутствует	0.5
14	364209.95	2277885.23	Закрепление отсутствует	0.5
15	364188.44	2277878.22	Закрепление отсутствует	0.5
16	364044.18	2277836.42	Закрепление отсутствует	0.5
17	363896.99	2277795.04	Закрепление отсутствует	0.5



ДОКУМЕНТ ПОДПИСАН
ЭЛЕКТРОННОЙ ПОДПИСЬЮ

Сертификат: 3094B7974B3CA8E1F07A347CFAD6FA78

Владелец: ФЕДЕРАЛЬНАЯ СЛУЖБА ГОСУДАРСТВЕННОЙ

РЕГИСТРАЦИИ, КАДАСТРА И КАРТОГРАФИИ

Действителен: с 17.05.2022 по 10.08.2023

полное наименование должности

инициалы, фамилия

Филиал публично-правовой компании "Роскадастр" по Ленинградской области
полное наименование органа регистрации прав
Выписка из Единого государственного реестра недвижимости об объекте недвижимости

Сведения о характеристиках объекта недвижимости

На основании запроса от 30.05.2023, поступившего на рассмотрение 30.05.2023, сообщаем, что согласно записям Единого государственного реестра недвижимости:

Раздел 1 Лист 1

Земельный участок			
вид объекта недвижимости			
Лист № 1 раздела 1	Всего листов раздела 1: 4	Всего разделов: 8	Всего листов выписки: 53
30.05.2023г. № КУВИ-001/2023-124787822			
Кадастровый номер:	47:26:0000000:38555		
Номер кадастрового квартала:	47:26:0000000		
Дата присвоения кадастрового номера:	26.12.2014		
Ранее присвоенный государственный учетный номер:	данные отсутствуют		
Местоположение:	Ленинградская область, Тосненский район, в границах Трубникоборского сельского поселения, автодорога "Смердыня-Чудской Бор"		
Площадь:	218140 +/- 817		
Кадастровая стоимость, руб.:	1472445		
Кадастровые номера расположенных в пределах земельного участка объектов недвижимости:	47:00:0000000:1723, 47:26:0000000:26362, 47:26:0000000:38481, 47:27:0000000:19396, 47:26:0000000:28045		
Кадастровые номера объектов недвижимости, из которых образован объект недвижимости:	данные отсутствуют		
Кадастровые номера образованных объектов недвижимости:	данные отсутствуют		
Категория земель:	Земли промышленности, энергетики, транспорта, связи, радиовещания, телевидения, информатики, земли для обеспечения космической деятельности, земли обороны, безопасности и земли иного специального назначения		
Виды разрешенного использования:	размещение автомобильной дороги		
Сведения о кадастровом инженере:	данные отсутствуют		
Сведения о лесах, водных объектах и об иных природных объектах, расположенных в пределах земельного участка:	данные отсутствуют		
Сведения о том, что земельный участок полностью расположен в границах зоны с особыми условиями использования территории, территории объекта культурного наследия, публичного сервитута:	данные отсутствуют		



ДОКУМЕНТ ПОДПИСАН
ЭЛЕКТРОННОЙ ПОДПИСЬЮ

Сертификат: 3094B7974B3CA8E1F07A347CFAD6FA78

Владелец: ФЕДЕРАЛЬНАЯ СЛУЖБА ГОСУДАРСТВЕННОЙ
РЕГИСТРАЦИИ, КАДАСТРА И КАРТОГРАФИИ
Действителен: с 17.05.2022 по 10.08.2023

полное наименование должности

инициалы, фамилия

Земельный участок			
вид объекта недвижимости			
Лист № 2 раздела 1	Всего листов раздела 1: 4	Всего разделов: 8	Всего листов выписки: 53
30.05.2023г. № КУВИ-001/2023-124787822			
Кадастровый номер:		47:26:0000000:38555	
Сведения о том, что земельный участок расположен в границах особой экономической зоны, территории опережающего социально-экономического развития, зоны территориального развития в Российской Федерации, игровой зоны:		данные отсутствуют	
Сведения о том, что земельный участок расположен в границах особо охраняемой природной территории, охотничьих угодий, лесничеств:		данные отсутствуют	
Сведения о результатах проведения государственного земельного надзора:		данные отсутствуют	
Сведения о расположении земельного участка в границах территории, в отношении которой утвержден проект межевания территории:		данные отсутствуют	
Условный номер земельного участка:		данные отсутствуют	
Сведения о принятии акта и (или) заключении договора, предусматривающих предоставление в соответствии с земельным законодательством исполнительным органом государственным органом власти или органом местного самоуправления, находящегося в государственной или муниципальной собственности земельного участка для строительства наемного дома социального использования или наемного дома коммерческого использования:		данные отсутствуют	
Сведения о том, что земельный участок или земельные участки образованы на основании решения об изъятии земельного участка и (или) расположенного на нем объекта недвижимости для государственных или муниципальных нужд:		данные отсутствуют	
Сведения о том, что земельный участок образован из земель или земельного участка, государственная собственность на которые не разграничена:		данные отсутствуют	
Сведения о наличии земельного спора о местоположении границ земельных участков:		данные отсутствуют	
Статус записи об объекте недвижимости:		Сведения об объекте недвижимости имеют статус "актуальные"	
Особые отметки:		Граница земельного участка состоит из 2 контуров. Учетные номера контуров и их площади: 1 - 168206.75 кв.м, 2 - 49933.06 кв.м. Сведения об ограничениях права на объект недвижимости, обременениях данного объекта, не зарегистрированных в реестре прав, ограничений прав и	



ДОКУМЕНТ ПОДПИСАН
ЭЛЕКТРОННОЙ ПОДПИСЬЮ

Сертификат: 3094B7974B3CA8E1F07A347CFAD6FA78

Владелец: ФЕДЕРАЛЬНАЯ СЛУЖБА ГОСУДАРСТВЕННОЙ
РЕГИСТРАЦИИ, КАДАСТРА И КАРТОГРАФИИ
Действителен: с 17.05.2022 по 10.08.2023

полное наименование должности

инициалы, фамилия

Земельный участок			
вид объекта недвижимости			
Лист № 3 раздела 1	Всего листов раздела 1: 4	Всего разделов: 8	Всего листов выписки: 53

30.05.2023г. № КУВИ-001/2023-124787822

Кадастровый номер: 47:26:0000000:38555

обременений недвижимого имущества: вид ограничения (обременения): ограничения прав на земельный участок, предусмотренные статьями 56, 56.1 Земельного кодекса Российской Федерации; срок действия: с 13.07.2015; реквизиты документа-основания: карта (план) от 18.06.2012 № 43/2012 выдан: Управление Росреестра по Ленинградской области. вид ограничения (обременения): ограничения прав на земельный участок, предусмотренные статьями 56, 56.1 Земельного кодекса Российской Федерации; срок действия: с 20.08.2015; реквизиты документа-основания: карта(план) охранной зоны магистрального нефтепродуктопровода от 09.06.2015 № 350/2015 выдан: Управление Росреестра по Ленинградской области. вид ограничения (обременения): ограничения прав на земельный участок, предусмотренные статьями 56, 56.1 Земельного кодекса Российской Федерации; срок действия: с 10.11.2015; реквизиты документа-основания: справка о балансовой принадлежности от 04.03.2015 № 032-13/1599 выдан: Филиал ОАО энергетики и электрификации "Ленэнерго" "Гатчинские электрические сети". вид ограничения (обременения): ограничения прав на земельный участок, предусмотренные статьями 56, 56.1 Земельного кодекса Российской Федерации; срок действия: с 10.11.2015; реквизиты документа-основания: справка о балансовой принадлежности от 04.03.2015 № 032-13/1599 выдан: Филиал ОАО энергетики и электрификации "Ленэнерго" "Гатчинские электрические сети". вид ограничения (обременения): публичный сервитут; срок действия не установлен. вид ограничения (обременения): ограничения прав на земельный участок, предусмотренные статьями 56, 56.1 Земельного кодекса Российской Федерации; срок действия: с 08.04.2020; реквизиты документа-основания: доверенность от 10.09.2019 № 251 выдан: АО "Связьтренснефть". вид ограничения (обременения): ограничения прав на земельный участок, предусмотренные статьями 56, 56.1 Земельного кодекса Российской Федерации; срок действия: с 21.04.2020; реквизиты документа-основания: постановление Госгортехнадзора России от 24.04.92 г. № 9 от 24.04.1992 № 9 выдан: Госгортехнадзор России. вид ограничения (обременения): ограничения прав на земельный участок, предусмотренные статьями 56, 56.1 Земельного кодекса Российской Федерации; срок действия: с 27.04.2020; реквизиты документа-основания: доверенность от 24.01.2019 № 1620838 выдан: АО "Связь объектов транспорта и добычи нефти". вид ограничения (обременения): ограничения прав на земельный участок, предусмотренные статьями 56, 56.1 Земельного кодекса Российской Федерации; срок действия: с 17.02.2022; реквизиты документа-основания: документ, содержащий необходимые для внесения в государственный кадастр недвижимости сведения об установлении или изменении территориальной зоны или зоны с особыми условиями использования территорий, либо об отмене установления такой



ДОКУМЕНТ ПОДПИСАН
ЭЛЕКТРОННОЙ ПОДПИСЬЮ

Сертификат: 3094B7974B3CA8E1F07A347CFAD6FA78

Владелец: ФЕДЕРАЛЬНАЯ СЛУЖБА ГОСУДАРСТВЕННОЙ

РЕГИСТРАЦИИ, КАДАСТРА И КАРТОГРАФИИ

Действителен: с 17.05.2022 по 10.08.2023

ПОЛНОЕ НАИМЕНОВАНИЕ ДОЛЖНОСТИ

инициалы, фамилия

Земельный участок			
вид объекта недвижимости			
Лист № 4 раздела 1	Всего листов раздела 1: 4	Всего разделов: 8	Всего листов выписки: 53
30.05.2023г. № КУВИ-001/2023-124787822			
Кадастровый номер:	47:26:0000000:38555		
	зоны от 28.12.2021 № PVD-0123/2022-10528; иной документ, содержащий описание объекта от 28.12.2021 № PVD-0123/2022-10528.		
Получатель выписки:	Щербакова Алина Игоревна		

полное наименование должности	 ДОКУМЕНТ ПОДПИСАН ЭЛЕКТРОННОЙ ПОДПИСЬЮ Сертификат: 3094B7974B3CA8E1F07A347CFAD6FA78 Владелец: ФЕДЕРАЛЬНАЯ СЛУЖБА ГОСУДАРСТВЕННОЙ РЕГИСТРАЦИИ, КАДАСТРА И КАРТОГРАФИИ Действителен: с 17.05.2022 по 10.08.2023	инициалы, фамилия
-------------------------------	---------------------------------------------------------------------------------------------------------------------------------------------------------------------------------------------------------------------------------------------------------------------------------------------------------------------	-------------------

Выписка из Единого государственного реестра недвижимости об объекте недвижимости
Сведения о зарегистрированных правах

Земельный участок			
вид объекта недвижимости			
Лист № 1 раздела 2	Всего листов раздела 2: 4	Всего разделов: 8	Всего листов выписки: 53
30.05.2023г. № КУВИ-001/2023-124787822			
Кадастровый номер:		47:26:0000000:38555	
1	Правообладатель (правообладатели):	1.1	Государственное казенное учреждение Ленинградской области "Управление автомобильных дорог Ленинградской области", ИНН: 4716021880
	Сведения о возможности предоставления третьим лицам персональных данных физического лица:	1.1.1	данные отсутствуют
2	Вид, номер, дата и время государственной регистрации права:	2.1	Постоянное (бессрочное) пользование 47:26:0000000:38555-47/001/2018-2 19.06.2018 12:32:44
3	Сведения об осуществлении государственной регистрации сделки, права без необходимого в силу закона согласия третьего лица, органа:	3.1	данные отсутствуют
4	Ограничение прав и обременение объекта недвижимости:		
4.1	вид:	Сервитут	
	дата государственной регистрации:	17.05.2019 09:51:38	
	номер государственной регистрации:	47:26:0000000:38555-47/029/2019-4	
	срок, на который установлены ограничение прав и обременение объекта недвижимости:	Срок действия с 17.05.2019 с 17.05.2019 на 15 лет	
	лицо, в пользу которого установлены ограничение прав и обременение объекта недвижимости:	Акционерное общество "Связь объектов транспорта и добычи нефти", ИНН: 7723011906	
	сведения о возможности предоставления третьим лицам персональных данных физического лица	данные отсутствуют	
	основание государственной регистрации:	Распоряжение Комитета по дорожному хозяйству Ленинградской области, № 100/19, выдан 17.04.2019 Распоряжение Комитета по дорожному хозяйству Ленинградской области, № 245/18, выдан 30.08.2018	
	сведения об осуществлении государственной регистрации сделки, права, ограничения права без необходимого в силу закона согласия третьего лица, органа:	данные отсутствуют	
	сведения об управляющем залогом и о договоре управления залогом, если такой договор заключен для управления ипотекой:	данные отсутствуют	



ДОКУМЕНТ ПОДПИСАН
ЭЛЕКТРОННОЙ ПОДПИСЬЮ

Сертификат: 3094B7974B3CA8E1F07A347CFAD6FA78

Владелец: ФЕДЕРАЛЬНАЯ СЛУЖБА ГОСУДАРСТВЕННОЙ
РЕГИСТРАЦИИ, КАДАСТРА И КАРТОГРАФИИ
Действителен: с 17.05.2022 по 10.08.2023

полное наименование должности

инициалы, фамилия

Земельный участок			
вид объекта недвижимости			
Лист № 2 раздела 2	Всего листов раздела 2: 4	Всего разделов: 8	Всего листов выписки: 53
30.05.2023г. № КУВИ-001/2023-124787822			
Кадастровый номер:		47:26:0000000:38555	
	сведения о депозитарии, который осуществляет хранение бездвиженной документарной закладной или электронной закладной:		
	ведения о внесении изменений или дополнений в регистрационную запись об ипотеке:		
4.2	вид:	Сервитут	
	дата государственной регистрации:	12.04.2019 12:46:58	
	номер государственной регистрации:	47:26:0000000:38555-47/029/2019-3	
	срок, на который установлены ограничение прав и обременение объекта недвижимости:	Срок действия с 12.04.2019 с 12.04.2019	
	лицо, в пользу которого установлены ограничение прав и обременение объекта недвижимости:	Комитет по дорожному хозяйству Ленинградской области	
	сведения о возможности предоставления третьим лицам персональных данных физического лица	данные отсутствуют	
	основание государственной регистрации:	Распоряжение, № 47/999/001/2018-73071, выдан 01.10.2018, Комитета по дорожному хозяйству Ленинградской области	
	сведения об осуществлении государственной регистрации сделки, права, ограничения права без необходимого в силу закона согласия третьего лица, органа:	данные отсутствуют	
	сведения об управляющем залогом и о договоре управления залогом, если такой договор заключен для управления ипотекой:	данные отсутствуют	
	сведения о депозитарии, который осуществляет хранение бездвиженной документарной закладной или электронной закладной:		
	ведения о внесении изменений или дополнений в регистрационную запись об ипотеке:		
1	Правообладатель (правообладатели):	1.2	Ленинградская область
	Сведения о возможности предоставления третьим лицам персональных данных физического лица:	1.2.1	данные отсутствуют
2	Вид, номер, дата и время государственной регистрации права:	2.2	Собственность 47:26:0000000:38555-47/029/2018-1 13.04.2018 12:57:30



ДОКУМЕНТ ПОДПИСАН
ЭЛЕКТРОННОЙ ПОДПИСЬЮ

Сертификат: 3094B7974B3CA8E1F07A347CFAD6FA78

Владелец: ФЕДЕРАЛЬНАЯ СЛУЖБА ГОСУДАРСТВЕННОЙ

РЕГИСТРАЦИИ, КАДАСТРА И КАРТОГРАФИИ

Действителен: с 17.05.2022 по 10.08.2023

полное наименование должности

инициалы, фамилия

Земельный участок			
вид объекта недвижимости			
Лист № 3 раздела 2	Всего листов раздела 2: 4	Всего разделов: 8	Всего листов выписки: 53
30.05.2023г. № КУВИ-001/2023-124787822			
Кадастровый номер:		47:26:0000000:38555	
3	Сведения об осуществлении государственной регистрации сделки, права без необходимого в силу закона согласия третьего лица, органа:	3.2	данные отсутствуют
4	Ограничение прав и обременение объекта недвижимости:	не зарегистрировано	
5	Договоры участия в долевом строительстве:	не зарегистрировано	
6	Заявленные в судебном порядке права требования:	данные отсутствуют	
7	Сведения о возможности предоставления третьим лицам персональных данных физического лица	данные отсутствуют	
8	Сведения о возражении в отношении зарегистрированного права:	данные отсутствуют	
9	Сведения о наличии решения об изъятии объекта недвижимости для государственных и муниципальных нужд:	данные отсутствуют	
10	Сведения о невозможности государственной регистрации без личного участия правообладателя или его законного представителя:	данные отсутствуют	
11	Правопритязания и сведения о наличии поступивших, но не рассмотренных заявлений о проведении государственной регистрации права (перехода, прекращения права), ограничения права или обременения объекта недвижимости, сделки в отношении объекта недвижимости:	отсутствуют	

полное наименование должности	 ДОКУМЕНТ ПОДПИСАН ЭЛЕКТРОННОЙ ПОДПИСЬЮ	инициалы, фамилия
	Сертификат: 3094В7974ВЗСА8Е1F07А347СFAD6FА78 Владелец: ФЕДЕРАЛЬНАЯ СЛУЖБА ГОСУДАРСТВЕННОЙ РЕГИСТРАЦИИ, КАДАСТРА И КАРТОГРАФИИ Действителен: с 17.05.2022 по 10.08.2023	

Земельный участок			
вид объекта недвижимости			
Лист № 4 раздела 2	Всего листов раздела 2: 4	Всего разделов: 8	Всего листов выписки: 53
30.05.2023г. № КУВИ-001/2023-124787822			
Кадастровый номер:		47:26:0000000:38555	
11	Сведения о невозможности государственной регистрации перехода, прекращения, ограничения права на земельный участок из земель сельскохозяйственного назначения:	данные отсутствуют	

полное наименование должности	 ДОКУМЕНТ ПОДПИСАН ЭЛЕКТРОННОЙ ПОДПИСЬЮ Сертификат: 3094B7974B3CA8E1F07A347CFAD6FA78 Владелец: ФЕДЕРАЛЬНАЯ СЛУЖБА ГОСУДАРСТВЕННОЙ РЕГИСТРАЦИИ, КАДАСТРА И КАРТОГРАФИИ Действителен: с 17.05.2022 по 10.08.2023	инициалы, фамилия
-------------------------------	---------------------------------------------------------------------------------------------------------------------------------------------------------------------------------------------------------------------------------------------------------------------------------------------------------------------	-------------------

Выписка из Единого государственного реестра недвижимости об объекте недвижимости
Описание местоположения земельного участка

Земельный участок			
вид объекта недвижимости			
Лист № 1 раздела 3	Всего листов раздела 3: 3	Всего разделов: 8	Всего листов выписки: 53
30.05.2023г. № КУВИ-001/2023-124787822			
Кадастровый номер:		47:26:0000000:38555	

План (чертеж, схема) земельного участка



Масштаб 1:80000

Условные обозначения:

полное наименование должности	 ДОКУМЕНТ ПОДПИСАН ЭЛЕКТРОННОЙ ПОДПИСЬЮ	инициалы, фамилия
	Сертификат: 3094B7974B3CA8E1F07A347CFAD6FA78 Владелец: ФЕДЕРАЛЬНАЯ СЛУЖБА ГОСУДАРСТВЕННОЙ РЕГИСТРАЦИИ, КАДАСТРА И КАРТОГРАФИИ Действителен: с 17.05.2022 по 10.08.2023	

Земельный участок

вид объекта недвижимости

Лист № 2 раздела 3

Всего листов раздела 3: 3

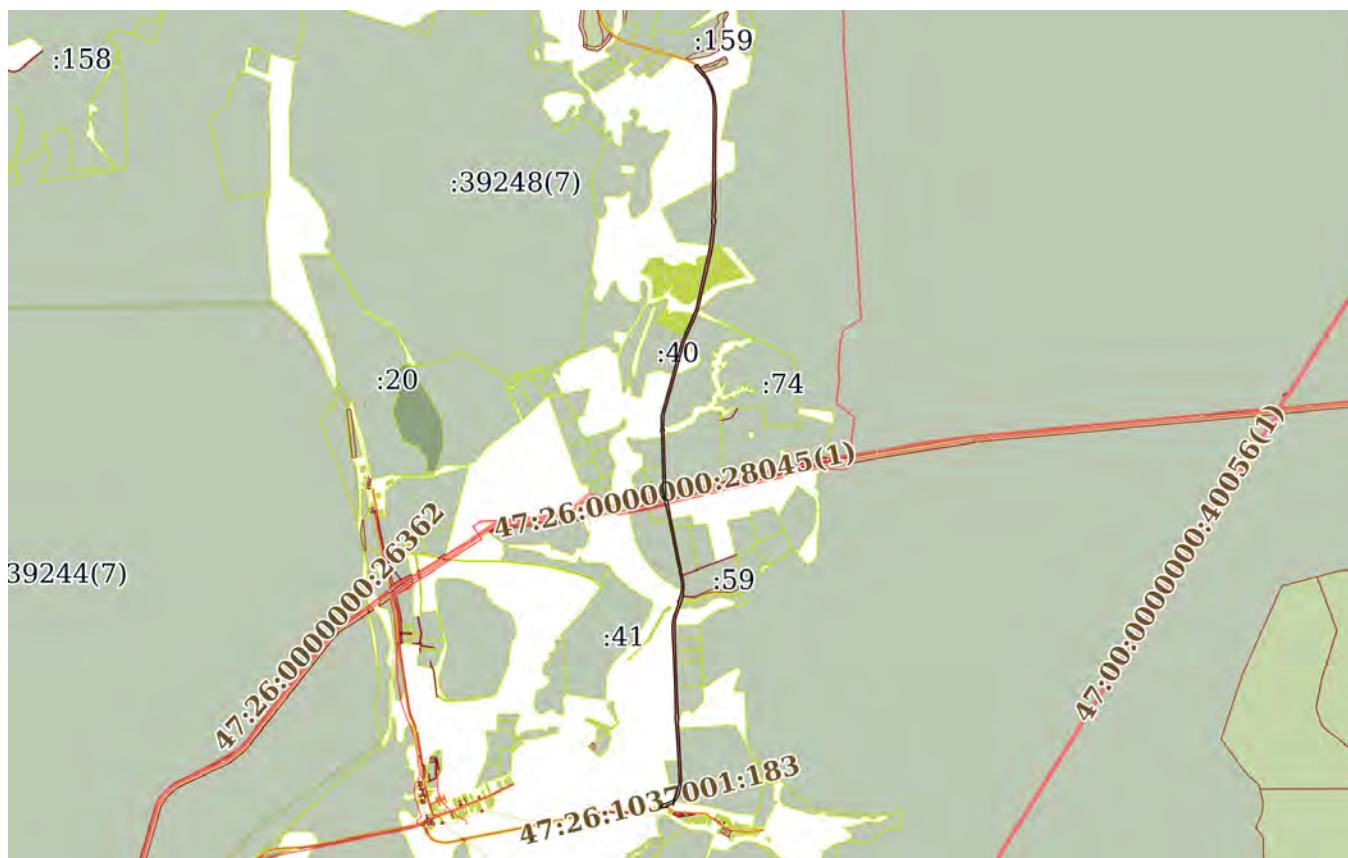
Всего разделов: 8

Всего листов выписки: 53

30.05.2023г. № КУВИ-001/2023-124787822

Кадастровый номер:

47:26:0000000:38555



Масштаб 1:70000

Условные обозначения:

ДОКУМЕНТ ПОДПИСАН
ЭЛЕКТРОННОЙ ПОДПИСЬЮ

Сертификат: 3094В7974ВЗСА8Е1F07А347CFAD6FA78

Владелец: ФЕДЕРАЛЬНАЯ СЛУЖБА ГОСУДАРСТВЕННОЙ
РЕГИСТРАЦИИ, КАДАСТРА И КАРТОГРАФИИ
Действителен: с 17.05.2022 по 10.08.2023

полное наименование должности

инициалы, фамилия

Земельный участок

вид объекта недвижимости

Лист № 3 раздела 3

Всего листов раздела 3: 3

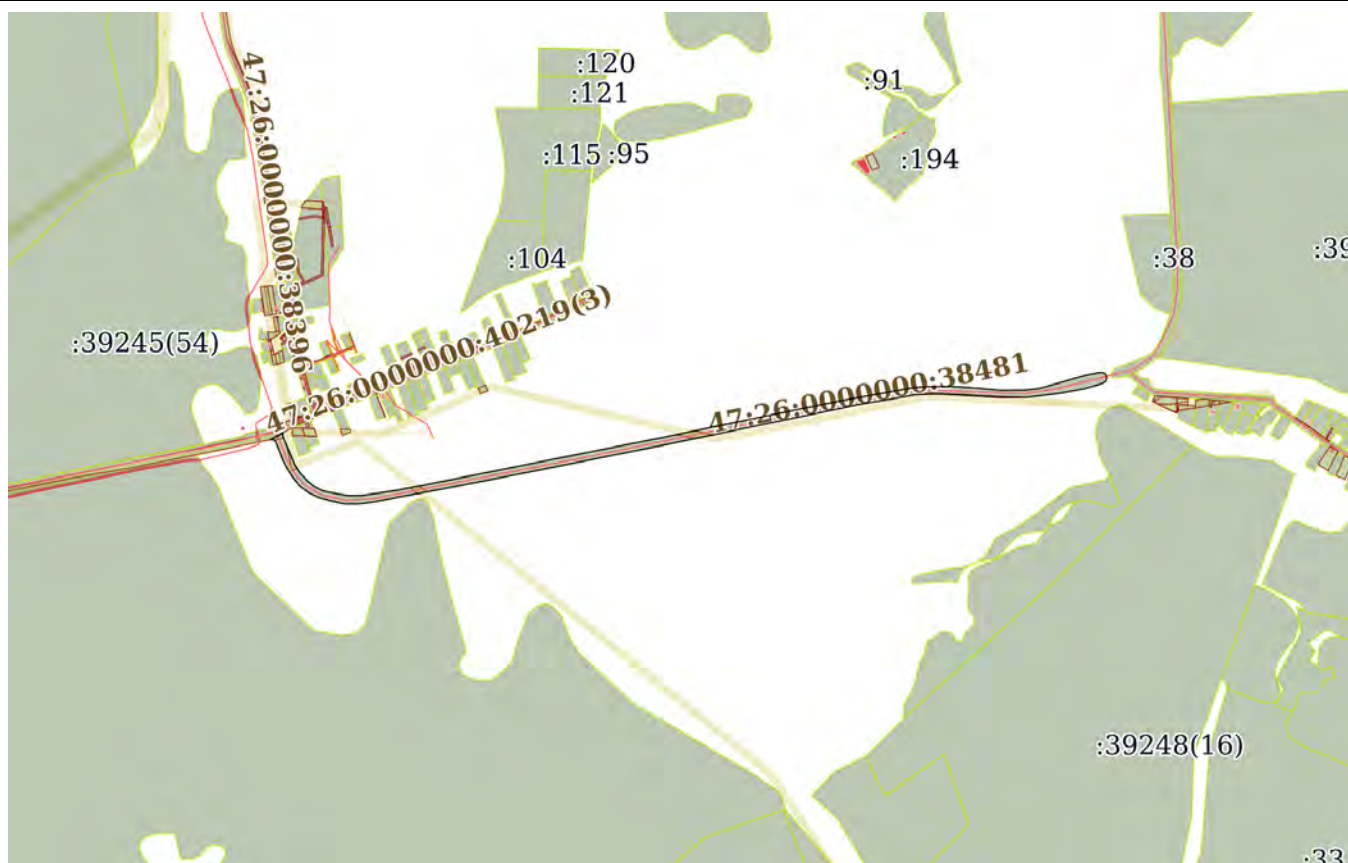
Всего разделов: 8

Всего листов выписки: 53

30.05.2023г. № КУВИ-001/2023-124787822

Кадастровый номер:

47:26:0000000:38555



Масштаб 1:20000

Условные обозначения:

ДОКУМЕНТ ПОДПИСАН
ЭЛЕКТРОННОЙ ПОДПИСЬЮ

Сертификат: 3094В7974ВЗСА8Е1F07А347СFAD6FА78

Владелец: ФЕДЕРАЛЬНАЯ СЛУЖБА ГОСУДАРСТВЕННОЙ

РЕГИСТРАЦИИ, КАДАСТРА И КАРТОГРАФИИ

Действителен: с 17.05.2022 по 10.08.2023

полное наименование должности

инициалы, фамилия

Выписка из Единого государственного реестра недвижимости об объекте недвижимости

Описание местоположения земельного участка

Земельный участок			
вид объекта недвижимости			
Лист № 1 раздела 3.1	Всего листов раздела 3.1: 10	Всего разделов: 8	Всего листов выписки: 53
30.05.2023г. № КУВИ-001/2023-124787822			
Кадастровый номер:		47:26:0000000:38555	

Описание местоположения границ земельного участка							
№ п/п	Номер точки		Дирекционный угол	Горизонтальное проложение, м	Описание закрепления на местности	Кадастровые номера смежных участков	Сведения об адресах правообладателей смежных земельных участков
	начальная	конечная					
1	2	3	4	5	6	7	8
1	1.1.1	1.1.2	167°6.8'	10.76	данные отсутствуют	данные отсутствуют	данные отсутствуют
2	1.1.2	1.1.3	199°24.4'	9.33	данные отсутствуют	данные отсутствуют	данные отсутствуют
3	1.1.3	1.1.4	238°40.7'	6.31	данные отсутствуют	данные отсутствуют	данные отсутствуют
4	1.1.4	1.1.5	248°21.2'	11.01	данные отсутствуют	данные отсутствуют	данные отсутствуют
5	1.1.5	1.1.6	253°47.4'	40.41	данные отсутствуют	данные отсутствуют	данные отсутствуют
6	1.1.6	1.1.7	259°20.4'	67.79	данные отсутствуют	данные отсутствуют	данные отсутствуют
7	1.1.7	1.1.8	262°56.9'	88.14	данные отсутствуют	данные отсутствуют	данные отсутствуют
8	1.1.8	1.1.9	269°30.8'	71.85	данные отсутствуют	данные отсутствуют	данные отсутствуют
9	1.1.9	1.1.10	273°47.3'	79.17	данные отсутствуют	данные отсутствуют	данные отсутствуют
10	1.1.10	1.1.11	272°43.9'	92.77	данные отсутствуют	данные отсутствуют	данные отсутствуют
11	1.1.11	1.1.12	267°57.6'	55.63	данные отсутствуют	данные отсутствуют	данные отсутствуют
12	1.1.12	1.1.13	259°48.6'	71.67	данные отсутствуют	данные отсутствуют	данные отсутствуют
13	1.1.13	1.1.14	260°32.3'	87.42	данные отсутствуют	данные отсутствуют	данные отсутствуют
14	1.1.14	1.1.15	257°42.6'	49.28	данные отсутствуют	данные отсутствуют	данные отсутствуют
15	1.1.15	1.1.16	258°18.9'	165.8	данные отсутствуют	данные отсутствуют	данные отсутствуют
16	1.1.16	1.1.17	258°19.3'	325.68	данные отсутствуют	данные отсутствуют	данные отсутствуют
17	1.1.17	1.1.18	258°40.8'	365.73	данные отсутствуют	данные отсутствуют	данные отсутствуют
18	1.1.18	1.1.19	258°55.6'	224.05	данные отсутствуют	данные отсутствуют	данные отсутствуют
19	1.1.19	1.1.20	259°35.0'	108.01	данные отсутствуют	данные отсутствуют	данные отсутствуют
20	1.1.20	1.1.21	258°54.9'	83.84	данные отсутствуют	данные отсутствуют	данные отсутствуют
21	1.1.21	1.1.22	262°38.1'	42.13	данные отсутствуют	данные отсутствуют	данные отсутствуют
22	1.1.22	1.1.23	270°0.0'	37.62	данные отсутствуют	данные отсутствуют	данные отсутствуют



ДОКУМЕНТ ПОДПИСАН
ЭЛЕКТРОННОЙ ПОДПИСЬЮ

Сертификат: 3094В7974ВЗСА8Е1F07А347CFAD6FA78

Владелец: ФЕДЕРАЛЬНАЯ СЛУЖБА ГОСУДАРСТВЕННОЙ

РЕГИСТРАЦИИ, КАДАСТРА И КАРТОГРАФИИ

Действителен: с 17.05.2022 по 10.08.2023

полное наименование должности

инициалы, фамилия

Земельный участок

вид объекта недвижимости

Лист № 2 раздела 3.1

Всего листов раздела 3.1: 10

Всего разделов: 8

Всего листов выписки: 53

30.05.2023г. № КУВИ-001/2023-124787822

Кадастровый номер:

47:26:0000000:38555

1	2	3	4	5	6	7	8
23	1.1.23	1.1.24	282°30.5'	35.32	данные отсутствуют	данные отсутствуют	данные отсутствуют
24	1.1.24	1.1.25	285°39.2'	35.06	данные отсутствуют	данные отсутствуют	данные отсутствуют
25	1.1.25	1.1.26	294°57.7'	30.38	данные отсутствуют	данные отсутствуют	данные отсутствуют
26	1.1.26	1.1.27	306°34.6'	28.91	данные отсутствуют	данные отсутствуют	данные отсутствуют
27	1.1.27	1.1.28	320°35.9'	29.21	данные отсутствуют	данные отсутствуют	данные отсутствуют
28	1.1.28	1.1.29	326°41.7'	28.05	данные отсутствуют	данные отсутствуют	данные отсутствуют
29	1.1.29	1.1.30	332°37.1'	24.79	данные отсутствуют	данные отсутствуют	данные отсутствуют
30	1.1.30	1.1.31	338°27.9'	57.02	данные отсутствуют	данные отсутствуют	данные отсутствуют
31	1.1.31	1.1.32	323°14.0'	2.22	данные отсутствуют	данные отсутствуют	данные отсутствуют
32	1.1.32	1.1.33	295°30.2'	4.83	данные отсутствуют	данные отсутствуют	данные отсутствуют
33	1.1.33	1.1.34	271°45.3'	8.16	данные отсутствуют	данные отсутствуют	данные отсутствуют
34	1.1.34	1.1.35	63°19.3'	20.2	данные отсутствуют	47:26:0000000:38687(2)	данные отсутствуют
35	1.1.35	1.1.36	60°5.6'	18.41	данные отсутствуют	47:26:0000000:38510	данные отсутствуют
36	1.1.36	1.1.37	185°17.6'	4.23	данные отсутствуют	данные отсутствуют	данные отсутствуют
37	1.1.37	1.1.38	179°36.1'	2.87	данные отсутствуют	данные отсутствуют	данные отсутствуют
38	1.1.38	1.1.39	168°26.0'	3.94	данные отсутствуют	данные отсутствуют	данные отсутствуют
39	1.1.39	1.1.40	157°8.5'	82.38	данные отсутствуют	данные отсутствуют	данные отсутствуют
40	1.1.40	1.1.41	146°29.6'	24.31	данные отсутствуют	данные отсутствуют	данные отсутствуют
41	1.1.41	1.1.42	137°42.5'	29.62	данные отсутствуют	данные отсутствуют	данные отсутствуют
42	1.1.42	1.1.43	128°24.4'	24.76	данные отсутствуют	данные отсутствуют	данные отсутствуют
43	1.1.43	1.1.44	116°25.7'	24.4	данные отсутствуют	данные отсутствуют	данные отсутствуют
44	1.1.44	1.1.45	102°6.4'	41.63	данные отсутствуют	данные отсутствуют	данные отсутствуют
45	1.1.45	1.1.46	98°14.6'	29.08	данные отсутствуют	данные отсутствуют	данные отсутствуют
46	1.1.46	1.1.47	89°27.1'	34.52	данные отсутствуют	данные отсутствуют	данные отсутствуют
47	1.1.47	1.1.48	81°57.8'	28.75	данные отсутствуют	данные отсутствуют	данные отсутствуют
48	1.1.48	1.1.49	81°32.9'	65.72	данные отсутствуют	данные отсутствуют	данные отсутствуют
49	1.1.49	1.1.50	78°55.9'	143.24	данные отсутствуют	данные отсутствуют	данные отсутствуют
50	1.1.50	1.1.51	78°39.4'	207.08	данные отсутствуют	данные отсутствуют	данные отсутствуют
51	1.1.51	1.1.52	78°46.2'	377.67	данные отсутствуют	данные отсутствуют	данные отсутствуют



ДОКУМЕНТ ПОДПИСАН
ЭЛЕКТРОННОЙ ПОДПИСЬЮ

Сертификат: 3094B7974B3CA8E1F07A347CFAD6FA78

Владелец: ФЕДЕРАЛЬНАЯ СЛУЖБА ГОСУДАРСТВЕННОЙ

РЕГИСТРАЦИИ, КАДАСТРА И КАРТОГРАФИИ

Действителен: с 17.05.2022 по 10.08.2023

полное наименование должности

инициалы, фамилия

Земельный участок

вид объекта недвижимости

Лист № 3 раздела 3.1

Всего листов раздела 3.1: 10

Всего разделов: 8

Всего листов выписки: 53

30.05.2023г. № КУВИ-001/2023-124787822

Кадастровый номер:

47:26:0000000:38555

1	2	3	4	5	6	7	8
52	1.1.52	1.1.53	78°17.6'	314.28	данные отсутствуют	данные отсутствуют	данные отсутствуют
53	1.1.53	1.1.54	78°30.1'	165.39	данные отсутствуют	данные отсутствуют	данные отсутствуют
54	1.1.54	1.1.55	79°34.7'	47.16	данные отсутствуют	данные отсутствуют	данные отсутствуют
55	1.1.55	1.1.56	79°38.6'	87.83	данные отсутствуют	данные отсутствуют	данные отсутствуют
56	1.1.56	1.1.57	79°38.0'	47.18	данные отсутствуют	данные отсутствуют	данные отсутствуют
57	1.1.57	1.1.58	81°12.6'	27.61	данные отсутствуют	данные отсутствуют	данные отсутствуют
58	1.1.58	1.1.59	86°11.0'	35.46	данные отсутствуют	данные отсутствуют	данные отсутствуют
59	1.1.59	1.1.60	89°50.3'	67.79	данные отсутствуют	данные отсутствуют	данные отсутствуют
60	1.1.60	1.1.61	93°28.9'	49.56	данные отсутствуют	данные отсутствуют	данные отсутствуют
61	1.1.61	1.1.62	95°8.2'	75.38	данные отсутствуют	данные отсутствуют	данные отсутствуют
62	1.1.62	1.1.63	89°33.1'	67.83	данные отсутствуют	данные отсутствуют	данные отсутствуют
63	1.1.63	1.1.64	83°29.3'	38.45	данные отсутствуют	данные отсутствуют	данные отсутствуют
64	1.1.64	1.1.65	74°12.1'	66.7	данные отсутствуют	данные отсутствуют	данные отсутствуют
65	1.1.65	1.1.66	74°4.6'	62.65	данные отсутствуют	данные отсутствуют	данные отсутствуют
66	1.1.66	1.1.67	78°53.6'	34.78	данные отсутствуют	данные отсутствуют	данные отсутствуют
67	1.1.67	1.1.68	90°11.5'	11.94	данные отсутствуют	данные отсутствуют	данные отсутствуют
68	1.1.68	1.1.1	123°8.0'	8.29	данные отсутствуют	данные отсутствуют	данные отсутствуют
69	2.1.1	2.1.2	77°21.2'	13.7	данные отсутствуют	47:26:0000000:38522	данные отсутствуют
70	2.1.2	2.1.3	65°2.1'	18.58	данные отсутствуют	47:26:0000000:38522	данные отсутствуют
71	2.1.3	2.1.4	155°20.0'	22.14	данные отсутствуют	данные отсутствуют	данные отсутствуют
72	2.1.4	2.1.5	139°43.1'	50.62	данные отсутствуют	47:26:0917001:160	данные отсутствуют
73	2.1.5	2.1.6	142°38.9'	18.11	данные отсутствуют	47:26:0917001:160	данные отсутствуют
74	2.1.6	2.1.7	144°9.0'	57.76	данные отсутствуют	данные отсутствуют	данные отсутствуют
75	2.1.7	2.1.8	151°55.4'	85.8	данные отсутствуют	данные отсутствуют	данные отсутствуют
76	2.1.8	2.1.9	160°27.9'	73.12	данные отсутствуют	данные отсутствуют	данные отсутствуют
77	2.1.9	2.1.10	168°32.6'	42.29	данные отсутствуют	данные отсутствуют	данные отсутствуют
78	2.1.10	2.1.11	173°47.0'	72.22	данные отсутствуют	данные отсутствуют	данные отсутствуют
79	2.1.11	2.1.12	177°25.3'	78.7	данные отсутствуют	данные отсутствуют	данные отсутствуют
80	2.1.12	2.1.13	181°8.9'	312.62	данные отсутствуют	данные отсутствуют	данные отсутствуют



ДОКУМЕНТ ПОДПИСАН
ЭЛЕКТРОННОЙ ПОДПИСЬЮ

Сертификат: 3094B7974B3CA8E1F07A347CFAD6FA78

Владелец: ФЕДЕРАЛЬНАЯ СЛУЖБА ГОСУДАРСТВЕННОЙ

РЕГИСТРАЦИИ, КАДАСТРА И КАРТОГРАФИИ

Действителен: с 17.05.2022 по 10.08.2023

полное наименование должности

инициалы, фамилия

Земельный участок

вид объекта недвижимости

Лист № 4 раздела 3.1

Всего листов раздела 3.1: 10

Всего разделов: 8

Всего листов выписки: 53

30.05.2023г. № КУВИ-001/2023-124787822

Кадастровый номер:

47:26:0000000:38555

1	2	3	4	5	6	7	8
81	2.1.13	2.1.14	180°24.0'	195.04	данные отсутствуют	данные отсутствуют	данные отсутствуют
82	2.1.14	2.1.15	178°15.8'	54.44	данные отсутствуют	данные отсутствуют	данные отсутствуют
83	2.1.15	2.1.16	181°27.4'	184.05	данные отсутствуют	данные отсутствуют	данные отсутствуют
84	2.1.16	2.1.17	178°8.1'	168.05	данные отсутствуют	47:26:0000000:39248(2)	данные отсутствуют
85	2.1.17	2.1.18	194°30.7'	36.79	данные отсутствуют	47:26:0000000:39248(2)	данные отсутствуют
86	2.1.18	2.1.19	177°34.8'	42.4	данные отсутствуют	47:26:0000000:39248(2)	данные отсутствуют
87	2.1.19	2.1.20	149°31.0'	15.32	данные отсутствуют	47:26:0000000:39248(2)	данные отсутствуют
88	2.1.20	2.1.21	180°0.0'	5.94	данные отсутствуют	47:26:0000000:39248(2)	данные отсутствуют
89	2.1.21	2.1.22	194°34.7'	36.71	данные отсутствуют	47:26:0000000:39248(2)	данные отсутствуют
90	2.1.22	2.1.23	185°16.3'	163.91	данные отсутствуют	47:26:0000000:39248(2)	данные отсутствуют
91	2.1.23	2.1.24	191°26.8'	17.23	данные отсутствуют	47:26:0000000:39248(2)	данные отсутствуют
92	2.1.24	2.1.25	189°18.1'	45.78	данные отсутствуют	данные отсутствуют	данные отсутствуют
93	2.1.24	2.1.24			данные отсутствуют	47:26:0917001:1052	г. Санкт-Петербург, ул.Пионерская, д.50, литера А, кв.392
94	2.1.25	2.1.26	192°28.0'	184.43	данные отсутствуют	47:26:0917001:1071	г. Санкт-Петербург, ул.Пионерская, д.50, литера А, кв.392
95	2.1.26	2.1.27	193°25.3'	259.97	данные отсутствуют	данные отсутствуют	данные отсутствуют
96	2.1.27	2.1.28	191°40.1'	72.49	данные отсутствуют	данные отсутствуют	данные отсутствуют
97	2.1.27	2.1.27			данные отсутствуют	47:26:0917001:1075	адрес отсутствует
98	2.1.28	2.1.29	194°41.1'	47.34	данные отсутствуют	данные отсутствуют	данные отсутствуют
99	2.1.29	2.1.30	197°18.8'	36.83	данные отсутствуют	данные отсутствуют	данные отсутствуют
100	2.1.30	2.1.31	200°15.7'	27.58	данные отсутствуют	данные отсутствуют	данные отсутствуют
101	2.1.31	2.1.32	204°3.4'	248.63	данные отсутствуют	47:26:1037001:65	Белгородская область, Ровеньский район, пос.Ровеньки, ул.Речная, д.9
102	2.1.32	2.1.33	198°47.8'	29.08	данные отсутствуют	данные отсутствуют	данные отсутствуют
103	2.1.33	2.1.34	196°32.0'	61.92	данные отсутствуют	данные отсутствуют	данные отсутствуют
104	2.1.34	2.1.35	195°41.7'	263.45	данные отсутствуют	данные отсутствуют	данные отсутствуют
105	2.1.35	2.1.36	195°48.8'	194.55	данные отсутствуют	47:26:1037001:65	Белгородская область, Ровеньский район, пос.Ровеньки, ул.Речная, д.9
106	2.1.36	2.1.37	195°32.3'	201.76	данные отсутствуют	47:26:1037001:65	Белгородская область, Ровеньский район, пос.Ровеньки, ул.Речная, д.9



ДОКУМЕНТ ПОДПИСАН
ЭЛЕКТРОННОЙ ПОДПИСЬЮ

Сертификат: 3094B7974B3CA8E1F07A347CFAD6FA78

Владелец: ФЕДЕРАЛЬНАЯ СЛУЖБА ГОСУДАРСТВЕННОЙ

РЕГИСТРАЦИИ, КАДАСТРА И КАРТОГРАФИИ

Действителен: с 17.05.2022 по 10.08.2023

полное наименование должности

инициалы, фамилия

Земельный участок

вид объекта недвижимости

Лист № 5 раздела 3.1

Всего листов раздела 3.1: 10

Всего разделов: 8

Всего листов выписки: 53

30.05.2023г. № КУВИ-001/2023-124787822

Кадастровый номер:

47:26:0000000:38555

1	2	3	4	5	6	7	8
107	2.1.37	2.1.38	180°40.3`	85.36	данные отсутствуют	47:26:1037001:65	Белгородская область, Ровенький район, пос.Ровеньки, ул.Речная, д.9
108	2.1.38	2.1.39	179°25.1`	41.44	данные отсутствуют	данные отсутствуют	данные отсутствуют
109	2.1.39	2.1.40	110°49.7`	6.67	данные отсутствуют	данные отсутствуют	данные отсутствуют
110	2.1.40	2.1.41	176°31.4`	8.58	данные отсутствуют	данные отсутствуют	данные отсутствуют
111	2.1.41	2.1.42	241°36.2`	4.9	данные отсутствуют	данные отсутствуют	данные отсутствуют
112	2.1.42	2.1.43	178°47.9`	45.32	данные отсутствуют	данные отсутствуют	данные отсутствуют
113	2.1.43	2.1.44	178°19.8`	428.17	данные отсутствуют	47:26:1037001:73	Белгородская область, Ровенький район, пос.Ровеньки, ул.Речная, д.9
114	2.1.44	2.1.45	178°1.0`	150.2	данные отсутствуют	47:26:1037001:70	Белгородская область, Ровенький район, пос.Ровеньки, ул.Речная, д.9
115	2.1.45	2.1.46	164°58.1`	36.59	данные отсутствуют	47:26:1037001:70	Белгородская область, Ровенький район, пос.Ровеньки, ул.Речная, д.9
116	2.1.46	2.1.47	76°16.0`	7.79	данные отсутствуют	47:26:1037001:70	Белгородская область, Ровенький район, пос.Ровеньки, ул.Речная, д.9
117	2.1.47	2.1.48	169°39.5`	61.95	данные отсутствуют	данные отсутствуют	данные отсутствуют
118	2.1.48	2.1.49	169°45.2`	126.48	данные отсутствуют	данные отсутствуют	данные отсутствуют
119	2.1.49	2.1.50	168°41.6`	586.56	данные отсутствуют	данные отсутствуют	данные отсутствуют
120	2.1.50	2.1.51	171°51.0`	19.96	данные отсутствуют	47:26:1037001:59	адрес отсутствует
121	2.1.51	2.1.52	181°15.2`	46.16	данные отсутствуют	47:26:1037001:59	адрес отсутствует
122	2.1.52	2.1.53	183°57.8`	33.86	данные отсутствуют	47:26:1037001:59	адрес отсутствует
123	2.1.53	2.1.54	188°30.9`	39.78	данные отсутствуют	47:26:1037001:59	адрес отсутствует
124	2.1.54	2.1.55	96°49.0`	2.53	данные отсутствуют	47:26:1037001:59, 47:26:1037001:90	адрес отсутствует
125	2.1.55	2.1.56	197°31.4`	47.46	данные отсутствуют	47:26:1037001:90	адрес отсутствует
126	2.1.56	2.1.57	115°23.0`	2.17	данные отсутствуют	47:26:1037001:90	адрес отсутствует
127	2.1.57	2.1.58	178°1.5`	2.32	данные отсутствуют	47:26:1037001:90	адрес отсутствует
128	2.1.58	2.1.59	216°37.6`	8.5	данные отсутствуют	47:26:1037001:89	адрес отсутствует
129	2.1.59	2.1.60	196°29.3`	37.98	данные отсутствуют	47:26:1037001:89	адрес отсутствует
130	2.1.60	2.1.61	202°0.0`	35.96	данные отсутствуют	данные отсутствуют	данные отсутствуют



ДОКУМЕНТ ПОДПИСАН
ЭЛЕКТРОННОЙ ПОДПИСЬЮ

Сертификат: 3094B7974B3CA8E1F07A347CFAD6FA78

Владелец: ФЕДЕРАЛЬНАЯ СЛУЖБА ГОСУДАРСТВЕННОЙ

РЕГИСТРАЦИИ, КАДАСТРА И КАРТОГРАФИИ

Действителен: с 17.05.2022 по 10.08.2023

полное наименование должности

инициалы, фамилия

Земельный участок			
вид объекта недвижимости			
Лист № 6 раздела 3.1	Всего листов раздела 3.1: 10	Всего разделов: 8	Всего листов выписки: 53

30.05.2023г. № КУВИ-001/2023-124787822

Кадастровый номер: 47:26:0000000:38555

1	2	3	4	5	6	7	8
131	2.1.61	2.1.62	199°42.5`	78.64	данные отсутствуют	данные отсутствуют	данные отсутствуют
132	2.1.62	2.1.63	193°0.1`	21.34	данные отсутствуют	данные отсутствуют	данные отсутствуют
133	2.1.63	2.1.64	183°3.4`	72.6	данные отсутствуют	данные отсутствуют	данные отсутствуют
134	2.1.64	2.1.65	177°52.2`	95.54	данные отсутствуют	47:26:1037001:114	адрес отсутствует
135	2.1.65	2.1.66	178°14.9`	114.49	данные отсутствуют	47:26:1037001:107	адрес отсутствует
136	2.1.66	2.1.67	178°15.1`	113.01	данные отсутствуют	47:26:1037001:106	адрес отсутствует
137	2.1.67	2.1.68	177°59.2`	224.81	данные отсутствуют	47:26:1037001:108	volodjaif@mail.ru, 187045, Ленинградская обл, р-н. Тосненский, д. Сустье-Конец, д. 38; volodjaif@mail.ru, 197375, г. Санкт-Петербург, пер. Земский, д. 9, кв. 211; адрес отсутствует
138	2.1.68	2.1.69	177°58.0`	79.76	данные отсутствуют	47:26:1037001:105	данные отсутствуют
139	2.1.69	2.1.70	177°6.3`	176.03	данные отсутствуют	47:26:1037001:105	данные отсутствуют
140	2.1.70	2.1.71	172°48.8`	23.26	данные отсутствуют	47:26:1037001:105	данные отсутствуют
141	2.1.71	2.1.72	168°23.2`	21.11	данные отсутствуют	данные отсутствуют	данные отсутствуют
142	2.1.72	2.1.73	177°13.9`	7.25	данные отсутствуют	данные отсутствуют	данные отсутствуют
143	2.1.73	2.1.74	191°7.2`	34.95	данные отсутствуют	данные отсутствуют	данные отсутствуют
144	2.1.74	2.1.75	176°22.9`	79.05	данные отсутствуют	данные отсутствуют	данные отсутствуют
145	2.1.75	2.1.76	176°34.3`	333.72	данные отсутствуют	47:26:1037001:39	данные отсутствуют
146	2.1.76	2.1.77	177°30.2`	101.97	данные отсутствуют	47:26:1037001:39	данные отсутствуют
147	2.1.77	2.1.78	180°22.3`	46.32	данные отсутствуют	47:26:1037001:39	данные отсутствуют
148	2.1.78	2.1.79	184°4.5`	36.3	данные отсутствуют	47:26:1037001:39	данные отсутствуют
149	2.1.79	2.1.80	192°48.8`	35.93	данные отсутствуют	47:26:1037001:39	данные отсутствуют
150	2.1.80	2.1.81	195°51.4`	31.15	данные отсутствуют	47:26:1037001:39	данные отсутствуют
151	2.1.81	2.1.82	201°25.7`	34.46	данные отсутствуют	47:26:1037001:39	данные отсутствуют
152	2.1.82	2.1.83	209°31.8`	29.13	данные отсутствуют	47:26:1037001:39	данные отсутствуют
153	2.1.83	2.1.84	215°20.2`	28.1	данные отсутствуют	47:26:1037001:39	данные отсутствуют
154	2.1.84	2.1.85	234°45.0`	42.88	данные отсутствуют	данные отсутствуют	данные отсутствуют
155	2.1.85	2.1.86	239°17.5`	26.93	данные отсутствуют	данные отсутствуют	данные отсутствуют
156	2.1.86	2.1.87	242°18.4`	9.08	данные отсутствуют	47:26:0000000:38713	данные отсутствуют
157	2.1.87	2.1.88	247°42.8`	12.95	данные отсутствуют	47:26:0000000:38713	данные отсутствуют



ДОКУМЕНТ ПОДПИСАН
ЭЛЕКТРОННОЙ ПОДПИСЬЮ

Сертификат: 3094В7974ВЗСА8Е1F07А347СFAD6FA78

Владелец: ФЕДЕРАЛЬНАЯ СЛУЖБА ГОСУДАРСТВЕННОЙ

РЕГИСТРАЦИИ, КАДАСТРА И КАРТОГРАФИИ

Действителен: с 17.05.2022 по 10.08.2023

полное наименование должности

инициалы, фамилия

Земельный участок

вид объекта недвижимости

Лист № 7 раздела 3.1

Всего листов раздела 3.1: 10

Всего разделов: 8

Всего листов выписки: 53

30.05.2023г. № КУВИ-001/2023-124787822

Кадастровый номер:

47:26:0000000:38555

1	2	3	4	5	6	7	8
158	2.1.88	2.1.89	256°11.7'	8.42	данные отсутствуют	47:26:0000000:38713	данные отсутствуют
159	2.1.89	2.1.90	252°36.0'	21.37	данные отсутствуют	данные отсутствуют	данные отсутствуют
160	2.1.90	2.1.91	268°10.9'	6.93	данные отсутствуют	данные отсутствуют	данные отсутствуют
161	2.1.91	2.1.92	290°21.5'	10.18	данные отсутствуют	данные отсутствуют	данные отсутствуют
162	2.1.92	2.1.93	346°48.2'	11.26	данные отсутствуют	данные отсутствуют	данные отсутствуют
163	2.1.93	2.1.94	30°58.9'	10.68	данные отсутствуют	данные отсутствуют	данные отсутствуют
164	2.1.94	2.1.95	52°30.1'	9.1	данные отсутствуют	данные отсутствуют	данные отсутствуют
165	2.1.95	2.1.96	70°48.1'	11.86	данные отсутствуют	данные отсутствуют	данные отсутствуют
166	2.1.96	2.1.97	74°23.5'	21.67	данные отсутствуют	данные отсутствуют	данные отсутствуют
167	2.1.97	2.1.98	65°55.6'	36.94	данные отсутствуют	данные отсутствуют	данные отсутствуют
168	2.1.98	2.1.99	67°21.6'	26	данные отсутствуют	данные отсутствуют	данные отсутствуют
169	2.1.99	2.1.100	51°39.5'	10.12	данные отсутствуют	данные отсутствуют	данные отсутствуют
170	2.1.100	2.1.101	38°8.6'	21.86	данные отсутствуют	данные отсутствуют	данные отсутствуют
171	2.1.101	2.1.102	26°7.1'	29.3	данные отсутствуют	данные отсутствуют	данные отсутствуют
172	2.1.102	2.1.103	20°55.7'	31.92	данные отсутствуют	данные отсутствуют	данные отсутствуют
173	2.1.103	2.1.104	16°8.3'	30.54	данные отсутствуют	данные отсутствуют	данные отсутствуют
174	2.1.104	2.1.105	11°43.3'	33.62	данные отсутствуют	47:26:1037001:38	данные отсутствуют
175	2.1.105	2.1.106	5°11.8'	41.18	данные отсутствуют	47:26:1037001:38	данные отсутствуют
176	2.1.106	2.1.107	358°35.0'	67.99	данные отсутствуют	47:26:1037001:38	данные отсутствуют
177	2.1.107	2.1.108	356°42.7'	149.93	данные отсутствуют	данные отсутствуют	данные отсутствуют
178	2.1.108	2.1.109	356°20.5'	254.17	данные отсутствуют	данные отсутствуют	данные отсутствуют
179	2.1.109	2.1.110	355°30.7'	76.02	данные отсутствуют	данные отсутствуют	данные отсутствуют
180	2.1.110	2.1.111	353°4.6'	27.05	данные отсутствуют	данные отсутствуют	данные отсутствуют
181	2.1.111	2.1.112	340°46.1'	7.04	данные отсутствуют	данные отсутствуют	данные отсутствуют
182	2.1.112	2.1.113	2°40.8'	56.67	данные отсутствуют	данные отсутствуют	данные отсутствуют
183	2.1.113	2.1.114	358°42.7'	262.79	данные отсутствуют	данные отсутствуют	данные отсутствуют
184	2.1.114	2.1.115	357°45.6'	125.61	данные отсутствуют	данные отсутствуют	данные отсутствуют
185	2.1.115	2.1.116	357°22.2'	239.95	данные отсутствуют	данные отсутствуют	данные отсутствуют
186	2.1.116	2.1.117	356°53.8'	133.22	данные отсутствуют	данные отсутствуют	данные отсутствуют



ДОКУМЕНТ ПОДПИСАН
ЭЛЕКТРОННОЙ ПОДПИСЬЮ

Сертификат: 3094B7974B3CA8E1F07A347CFAD6FA78

Владелец: ФЕДЕРАЛЬНАЯ СЛУЖБА ГОСУДАРСТВЕННОЙ

РЕГИСТРАЦИИ, КАДАСТРА И КАРТОГРАФИИ

Действителен: с 17.05.2022 по 10.08.2023

полное наименование должности

инициалы, фамилия

Земельный участок

вид объекта недвижимости

Лист № 8 раздела 3.1

Всего листов раздела 3.1: 10

Всего разделов: 8

Всего листов выписки: 53

30.05.2023г. № КУВИ-001/2023-124787822

Кадастровый номер:

47:26:0000000:38555

1	2	3	4	5	6	7	8
187	2.1.117	2.1.118	358°48.4'	48.52	данные отсутствуют	данные отсутствуют	данные отсутствуют
188	2.1.118	2.1.119	3°2.4'	37.15	данные отсутствуют	данные отсутствуют	данные отсутствуют
189	2.1.119	2.1.120	9°0.2'	32.01	данные отсутствуют	данные отсутствуют	данные отсутствуют
190	2.1.120	2.1.121	14°57.8'	26.22	данные отсутствуют	данные отсутствуют	данные отсутствуют
191	2.1.121	2.1.122	19°8.5'	67.98	данные отсутствуют	данные отсутствуют	данные отсутствуют
192	2.1.122	2.1.123	18°35.6'	74.68	данные отсутствуют	данные отсутствуют	данные отсутствуют
193	2.1.123	2.1.124	311°10.7'	8.38	данные отсутствуют	данные отсутствуют	данные отсутствуют
194	2.1.124	2.1.125	1°18.8'	6.11	данные отсутствуют	данные отсутствуют	данные отсутствуют
195	2.1.125	2.1.126	48°21.2'	10.4	данные отсутствуют	данные отсутствуют	данные отсутствуют
196	2.1.126	2.1.127	16°22.0'	42.59	данные отсутствуют	данные отсутствуют	данные отсутствуют
197	2.1.127	2.1.128	15°8.9'	33.87	данные отсутствуют	данные отсутствуют	данные отсутствуют
198	2.1.128	2.1.129	9°17.0'	41.04	данные отсутствуют	данные отсутствуют	данные отсутствуют
199	2.1.129	2.1.130	359°1.7'	58.94	данные отсутствуют	47:26:1037001:67	Белгородская область, Ровенький район, пос.Ровеньки, ул.Речная, д.9
200	2.1.130	2.1.131	348°39.1'	597.02	данные отсутствуют	47:26:1037001:67	Белгородская область, Ровенький район, пос.Ровеньки, ул.Речная, д.9
201	2.1.131	2.1.132	348°23.0'	69.43	данные отсутствуют	47:26:1037001:69	Белгородская область, Ровенький район, пос.Ровеньки, ул.Речная, д.9
202	2.1.132	2.1.133	345°32.3'	88.81	данные отсутствуют	47:26:1037001:69	Белгородская область, Ровенький район, пос.Ровеньки, ул.Речная, д.9
203	2.1.133	2.1.134	343°39.1'	16.77	данные отсутствуют	47:26:1037001:69	Белгородская область, Ровенький район, пос.Ровеньки, ул.Речная, д.9
204	2.1.134	2.1.135	341°23.1'	6.05	данные отсутствуют	47:26:1037001:69, 47:26:1037001:71	Белгородская область, Ровенький район, пос.Ровеньки, ул.Речная, д.9
205	2.1.135	2.1.136	346°49.5'	32.91	данные отсутствуют	47:26:1037001:71	Белгородская область, Ровенький район, пос.Ровеньки, ул.Речная, д.9
206	2.1.136	2.1.137	357°50.6'	276.07	данные отсутствуют	47:26:1037001:71	Белгородская область, Ровенький район, пос.Ровеньки, ул.Речная, д.9
207	2.1.137	2.1.138	358°43.6'	287.38	данные отсутствуют	47:26:1037001:72	Белгородская область, Ровенький район, пос.Ровеньки, ул.Речная, д.9
208	2.1.138	2.1.139	355°23.2'	55.81	данные отсутствуют	данные отсутствуют	данные отсутствуют



ДОКУМЕНТ ПОДПИСАН
ЭЛЕКТРОННОЙ ПОДПИСЬЮ

Сертификат: 3094B7974B3CA8E1F07A347CFAD6FA78

Владелец: ФЕДЕРАЛЬНАЯ СЛУЖБА ГОСУДАРСТВЕННОЙ

РЕГИСТРАЦИИ, КАДАСТРА И КАРТОГРАФИИ

Действителен: с 17.05.2022 по 10.08.2023

полное наименование должности

инициалы, фамилия

Земельный участок

вид объекта недвижимости

Лист № 9 раздела 3.1

Всего листов раздела 3.1: 10

Всего разделов: 8

Всего листов выписки: 53

30.05.2023г. № КУВИ-001/2023-124787822

Кадастровый номер:

47:26:0000000:38555

1	2	3	4	5	6	7	8
209	2.1.139	2.1.140	320°56.0'	10.33	данные отсутствуют	данные отсутствуют	данные отсутствуют
210	2.1.140	2.1.141	357°50.2'	7.42	данные отсутствуют	данные отсутствуют	данные отсутствуют
211	2.1.141	2.1.142	55°15.7'	8.34	данные отсутствуют	данные отсутствуют	данные отсутствуют
212	2.1.142	2.1.143	359°10.4'	47.79	данные отсутствуют	данные отсутствуют	данные отсутствуют
213	2.1.143	2.1.144	358°30.4'	77.13	данные отсутствуют	данные отсутствуют	данные отсутствуют
214	2.1.144	2.1.145	15°38.8'	670.89	данные отсутствуют	данные отсутствуют	данные отсутствуют
215	2.1.145	2.1.146	15°46.3'	61.78	данные отсутствуют	47:26:1037001:40	данные отсутствуют
216	2.1.146	2.1.147	22°21.8'	39.92	данные отсутствуют	47:26:1037001:40	данные отсутствуют
217	2.1.147	2.1.148	23°36.7'	266.64	данные отсутствуют	данные отсутствуют	данные отсутствуют
218	2.1.148	2.1.149	18°43.0'	30.79	данные отсутствуют	данные отсутствуют	данные отсутствуют
219	2.1.149	2.1.150	12°23.9'	52.21	данные отсутствуют	данные отсутствуют	данные отсутствуют
220	2.1.150	2.1.151	13°30.2'	48.95	данные отсутствуют	данные отсутствуют	данные отсутствуют
221	2.1.151	2.1.152	12°20.8'	392.22	данные отсутствуют	данные отсутствуют	данные отсутствуют
222	2.1.151	2.1.151			данные отсутствуют	47:26:0917001:1035, 47:26:0917001:1036	г. Санкт-Петербург, ул.Пионерская, д.50, литера А, кв.392; 187060, обл. Ленинградская, р-н. Тосненский, д. Чудской Бор, ул. Новая, д. 9а
223	2.1.152	2.1.153	13°58.3'	53.1	данные отсутствуют	данные отсутствуют	данные отсутствуют
224	2.1.152	2.1.152			данные отсутствуют	47:26:0917001:960	г. Санкт-Петербург, ул.Наличная, д.45, корп.1, кв.392
225	2.1.153	2.1.154	9°26.0'	57.36	данные отсутствуют	данные отсутствуют	данные отсутствуют
226	2.1.154	2.1.155	6°31.1'	186.12	данные отсутствуют	47:26:0000000:39248(22)	данные отсутствуют
227	2.1.155	2.1.156	343°24.0'	4.45	данные отсутствуют	47:26:0000000:39248(22)	данные отсутствуют
228	2.1.156	2.1.157	346°50.0'	6.23	данные отсутствуют	47:26:0000000:39248(22)	данные отсутствуют
229	2.1.157	2.1.158	358°42.9'	20.07	данные отсутствуют	47:26:0000000:39248(22)	данные отсутствуют
230	2.1.158	2.1.159	311°54.8'	5.25	данные отсутствуют	47:26:0000000:39248(22)	данные отсутствуют
231	2.1.159	2.1.160	353°27.3'	5.26	данные отсутствуют	47:26:0000000:39248(22)	данные отсутствуют
232	2.1.160	2.1.161	52°0.5'	7.36	данные отсутствуют	47:26:0000000:39248(22)	данные отсутствуют
233	2.1.161	2.1.162	0°51.1'	69.39	данные отсутствуют	47:26:0000000:39248(22)	данные отсутствуют
234	2.1.162	2.1.163	333°43.7'	9.6	данные отсутствуют	47:26:0000000:39248(22)	данные отсутствуют
235	2.1.163	2.1.164	42°33.5'	8.63	данные отсутствуют	47:26:0000000:39248(22)	данные отсутствуют



ДОКУМЕНТ ПОДПИСАН
ЭЛЕКТРОННОЙ ПОДПИСЬЮ

Сертификат: 3094В7974ВЗСА8Е1F07А347CFAD6FA78

Владелец: ФЕДЕРАЛЬНАЯ СЛУЖБА ГОСУДАРСТВЕННОЙ

РЕГИСТРАЦИИ, КАДАСТРА И КАРТОГРАФИИ

Действителен: с 17.05.2022 по 10.08.2023

полное наименование должности

инициалы, фамилия

Земельный участок

вид объекта недвижимости

Лист № 10 раздела 3.1

Всего листов раздела 3.1: 10

Всего разделов: 8

Всего листов выписки: 53

30.05.2023г. № КУВИ-001/2023-124787822

Кадастровый номер:

47:26:0000000:38555

1	2	3	4	5	6	7	8
236	2.1.164	2.1.165	1°29.3`	39.24	данные отсутствуют	47:26:0000000:39248(22)	данные отсутствуют
237	2.1.165	2.1.166	1°13.9`	132.13	данные отсутствуют	47:26:0000000:39248(22)	данные отсутствуют
238	2.1.166	2.1.167	0°15.4`	238.79	данные отсутствуют	данные отсутствуют	данные отсутствуют
239	2.1.167	2.1.168	0°54.7`	195.61	данные отсутствуют	данные отсутствуют	данные отсутствуют
240	2.1.168	2.1.169	0°31.0`	356.59	данные отсутствуют	данные отсутствуют	данные отсутствуют
241	2.1.169	2.1.170	357°11.6`	103.34	данные отсутствуют	данные отсутствуют	данные отсутствуют
242	2.1.170	2.1.171	351°48.5`	40.42	данные отсутствуют	данные отсутствуют	данные отсутствуют
243	2.1.171	2.1.172	340°39.8`	68.8	данные отсутствуют	данные отсутствуют	данные отсутствуют
244	2.1.172	2.1.173	331°27.2`	79.84	данные отсутствуют	данные отсутствуют	данные отсутствуют
245	2.1.173	2.1.174	320°38.6`	64.57	данные отсутствуют	данные отсутствуют	данные отсутствуют
246	2.1.174	2.1.175	315°39.1`	41.67	данные отсутствуют	данные отсутствуют	данные отсутствуют
247	2.1.175	2.1.176	318°42.8`	37.24	данные отсутствуют	данные отсутствуют	данные отсутствуют
248	2.1.176	2.1.177	299°30.7`	10.7	данные отсутствуют	данные отсутствуют	данные отсутствуют
249	2.1.177	2.1.178	340°31.2`	7.11	данные отсутствуют	данные отсутствуют	данные отсутствуют
250	2.1.178	2.1.1	49°41.3`	4.5	данные отсутствуют	данные отсутствуют	данные отсутствуют



ДОКУМЕНТ ПОДПИСАН
ЭЛЕКТРОННОЙ ПОДПИСЬЮ

Сертификат: 3094B7974B3CA8E1F07A347CFAD6FA78

Владелец: ФЕДЕРАЛЬНАЯ СЛУЖБА ГОСУДАРСТВЕННОЙ

РЕГИСТРАЦИИ, КАДАСТРА И КАРТОГРАФИИ

Действителен: с 17.05.2022 по 10.08.2023

полное наименование должности

инициалы, фамилия

Выписка из Единого государственного реестра недвижимости об объекте недвижимости

Описание местоположения земельного участка

Земельный участок			
вид объекта недвижимости			
Лист № 1 раздела 3.2	Всего листов раздела 3.2: 9	Всего разделов: 8	Всего листов выписки: 53
30.05.2023г. № КУВИ-001/2023-124787822			
Кадастровый номер:		47:26:0000000:38555	

Сведения о характерных точках границы земельного участка				
Система координат МСК 47 зона 2				
Номер точки	Координаты, м		Описание закрепления на местности	Средняя квадратичная погрешность определения координат характерных точек границ земельного участка, м
	X	Y		
1	2	3	4	5
1	377877.74	2278890.35	Закрепление отсутствует	0.5
2	377880.74	2278903.72	Закрепление отсутствует	0.5
3	377888.58	2278920.56	Закрепление отсутствует	0.5
4	377868.46	2278929.8	Закрепление отсутствует	0.5
5	377829.84	2278962.53	Закрепление отсутствует	0.5
6	377815.44	2278973.52	Закрепление отсутствует	0.5
7	377768.62	2279007.35	Закрепление отсутствует	0.5
8	377692.92	2279047.73	Закрепление отсутствует	0.5
9	377624.01	2279072.18	Закрепление отсутствует	0.5
10	377582.56	2279080.58	Закрепление отсутствует	0.5
11	377510.76	2279088.4	Закрепление отсутствует	0.5
12	377432.14	2279091.94	Закрепление отсутствует	0.5
13	377119.58	2279085.67	Закрепление отсутствует	0.5
14	376924.54	2279084.31	Закрепление отсутствует	0.5
15	376870.13	2279085.96	Закрепление отсутствует	0.5
16	376686.14	2279081.28	Закрепление отсутствует	0.5
17	376518.18	2279086.75	Закрепление отсутствует	0.5
18	376482.56	2279077.53	Закрепление отсутствует	0.5
19	376440.2	2279079.32	Закрепление отсутствует	0.5
20	376427	2279087.09	Закрепление отсутствует	0.5
21	376421.06	2279087.09	Закрепление отсутствует	0.5
22	376385.53	2279077.85	Закрепление отсутствует	0.5

 ДОКУМЕНТ ПОДПИСАН ЭЛЕКТРОННОЙ ПОДПИСЬЮ Сертификат: 3094В7974В3СА8Е1F07А347CFAD6FA78 Владелец: ФЕДЕРАЛЬНАЯ СЛУЖБА ГОСУДАРСТВЕННОЙ РЕГИСТРАЦИИ, КАДАСТРА И КАРТОГРАФИИ Действителен: с 17.05.2022 по 10.08.2023	инициалы, фамилия
полное наименование должности	

Земельный участок

вид объекта недвижимости

Лист № 2 раздела 3.2

Всего листов раздела 3.2: 9

Всего разделов: 8

Всего листов выписки: 53

30.05.2023г. № КУВИ-001/2023-124787822

Кадастровый номер:

47:26:0000000:38555

1	2	3	4	5
23	376222.31	2279062.79	Закрепление отсутствует	0.5
24	376205.42	2279059.37	Закрепление отсутствует	0.5
25	376160.24	2279051.97	Закрепление отсутствует	0.5
26	375980.16	2279012.16	Закрепление отсутствует	0.5
27	375727.29	2278951.82	Закрепление отсутствует	0.5
28	375656.3	2278937.16	Закрепление отсутствует	0.5
29	375610.51	2278925.16	Закрепление отсутствует	0.5
30	375575.35	2278914.2	Закрепление отсутствует	0.5
31	375549.48	2278904.65	Закрепление отсутствует	0.5
32	375322.45	2278803.3	Закрепление отсутствует	0.5
33	375294.92	2278793.93	Закрепление отсутствует	0.5
34	375235.56	2278776.31	Закрепление отсутствует	0.5
35	374981.93	2278705.04	Закрепление отсутствует	0.5
36	374794.74	2278652.02	Закрепление отсутствует	0.5
37	374600.35	2278597.97	Закрепление отсутствует	0.5
38	374515	2278596.97	Закрепление отсутствует	0.5
39	374473.56	2278597.39	Закрепление отсутствует	0.5
40	374471.19	2278603.62	Закрепление отсутствует	0.5
41	374462.63	2278604.14	Закрепление отсутствует	0.5
42	374460.3	2278599.83	Закрепление отсутствует	0.5
43	374414.99	2278600.78	Закрепление отсутствует	0.5
44	373987	2278613.26	Закрепление отсутствует	0.5
45	373836.89	2278618.46	Закрепление отсутствует	0.5
46	373801.55	2278627.95	Закрепление отсутствует	0.5
47	373803.4	2278635.52	Закрепление отсутствует	0.5
48	373742.46	2278646.64	Закрепление отсутствует	0.5
49	373618	2278669.14	Закрепление отсутствует	0.5
50	373042.82	2278784.14	Закрепление отсутствует	0.5
51	373023.06	2278786.97	Закрепление отсутствует	0.5



ДОКУМЕНТ ПОДПИСАН
ЭЛЕКТРОННОЙ ПОДПИСЬЮ

Сертификат: 3094В7974ВЗСА8Е1F07А347CFAD6FA78

Владелец: ФЕДЕРАЛЬНАЯ СЛУЖБА ГОСУДАРСТВЕННОЙ

РЕГИСТРАЦИИ, КАДАСТРА И КАРТОГРАФИИ

Действителен: с 17.05.2022 по 10.08.2023

полное наименование должности

инициалы, фамилия

Земельный участок

вид объекта недвижимости

Лист № 3 раздела 3.2

Всего листов раздела 3.2: 9

Всего разделов: 8

Всего листов выписки: 53

30.05.2023г. № КУВИ-001/2023-124787822

Кадастровый номер:

47:26:0000000:38555

1	2	3	4	5
52	372976.91	2278785.96	Закрепление отсутствует	0.5
53	372943.13	2278783.62	Закрепление отсутствует	0.5
54	372903.79	2278777.73	Закрепление отсутствует	0.5
55	372903.49	2278780.24	Закрепление отсутствует	0.5
56	372858.23	2278765.95	Закрепление отсутствует	0.5
57	372857.3	2278767.91	Закрепление отсутствует	0.5
58	372854.98	2278767.99	Закрепление отсутствует	0.5
59	372848.16	2278762.92	Закрепление отсутствует	0.5
60	372811.74	2278752.14	Закрепление отсутствует	0.5
61	372778.4	2278738.67	Закрепление отсутствует	0.5
62	372704.37	2278712.15	Закрепление отсутствует	0.5
63	372683.58	2278707.35	Закрепление отсутствует	0.5
64	372611.08	2278703.48	Закрепление отсутствует	0.5
65	372515.61	2278707.03	Закрепление отсутствует	0.5
66	372401.17	2278710.53	Закрепление отсутствует	0.5
67	372288.21	2278713.98	Закрепление отсутствует	0.5
68	372063.54	2278721.88	Закрепление отсутствует	0.5
69	371983.83	2278724.71	Закрепление отсутствует	0.5
70	371808.02	2278733.6	Закрепление отсутствует	0.5
71	371784.94	2278736.51	Закрепление отсутствует	0.5
72	371764.26	2278740.76	Закрепление отсутствует	0.5
73	371757.02	2278741.11	Закрепление отсутствует	0.5
74	371722.73	2278734.37	Закрепление отсутствует	0.5
75	371643.84	2278739.36	Закрепление отсутствует	0.5
76	371310.72	2278759.32	Закрепление отсутствует	0.5
77	371208.85	2278763.76	Закрепление отсутствует	0.5
78	371162.53	2278763.46	Закрепление отсутствует	0.5
79	371126.32	2278760.88	Закрепление отсутствует	0.5
80	371091.28	2278752.91	Закрепление отсутствует	0.5



ДОКУМЕНТ ПОДПИСАН
ЭЛЕКТРОННОЙ ПОДПИСЬЮ

Сертификат: 3094В7974ВЗСА8Е1F07А347CFAD6FA78

Владелец: ФЕДЕРАЛЬНАЯ СЛУЖБА ГОСУДАРСТВЕННОЙ

РЕГИСТРАЦИИ, КАДАСТРА И КАРТОГРАФИИ

Действителен: с 17.05.2022 по 10.08.2023

полное наименование должности

инициалы, фамилия

Земельный участок

вид объекта недвижимости

Лист № 4 раздела 3.2

Всего листов раздела 3.2: 9

Всего разделов: 8

Всего листов выписки: 53

30.05.2023г. № КУВИ-001/2023-124787822

Кадастровый номер:

47:26:0000000:38555

1	2	3	4	5
81	371061.32	2278744.4	Закрепление отсутствует	0.5
82	371029.24	2278731.81	Закрепление отсутствует	0.5
83	371003.89	2278717.45	Закрепление отсутствует	0.5
84	370980.97	2278701.2	Закрепление отсутствует	0.5
85	370956.22	2278666.18	Закрепление отсутствует	0.5
86	370942.47	2278643.03	Закрепление отсутствует	0.5
87	370938.25	2278634.99	Закрепление отсутствует	0.5
88	370933.34	2278623.01	Закрепление отсутствует	0.5
89	370931.33	2278614.83	Закрепление отсутствует	0.5
90	370924.94	2278594.44	Закрепление отсутствует	0.5
91	370924.72	2278587.51	Закрепление отсутствует	0.5
92	370928.26	2278577.97	Закрепление отсутствует	0.5
93	370939.22	2278575.4	Закрепление отсутствует	0.5
94	370948.38	2278580.9	Закрепление отсутствует	0.5
95	370953.92	2278588.12	Закрепление отсутствует	0.5
96	370957.82	2278599.32	Закрепление отсутствует	0.5
97	370963.65	2278620.19	Закрепление отсутствует	0.5
98	370978.72	2278653.92	Закрепление отсутствует	0.5
99	370988.73	2278677.92	Закрепление отсутствует	0.5
100	370995.01	2278685.86	Закрепление отсутствует	0.5
101	371012.2	2278699.36	Закрепление отсутствует	0.5
102	371038.51	2278712.26	Закрепление отсутствует	0.5
103	371068.32	2278723.66	Закрепление отсутствует	0.5
104	371097.66	2278732.15	Закрепление отсутствует	0.5
105	371130.58	2278738.98	Закрепление отсутствует	0.5
106	371171.59	2278742.71	Закрепление отсутствует	0.5
107	371239.56	2278741.03	Закрепление отсутствует	0.5
108	371389.24	2278732.43	Закрепление отсутствует	0.5
109	371642.89	2278716.21	Закрепление отсутствует	0.5



ДОКУМЕНТ ПОДПИСАН
ЭЛЕКТРОННОЙ ПОДПИСЬЮ

Сертификат: 3094B7974B3CA8E1F07A347CFAD6FA78

Владелец: ФЕДЕРАЛЬНАЯ СЛУЖБА ГОСУДАРСТВЕННОЙ

РЕГИСТРАЦИИ, КАДАСТРА И КАРТОГРАФИИ

Действителен: с 17.05.2022 по 10.08.2023

полное наименование должности

инициалы, фамилия

Земельный участок

вид объекта недвижимости

Лист № 5 раздела 3.2

Всего листов раздела 3.2: 9

Всего разделов: 8

Всего листов выписки: 53

30.05.2023г. № КУВИ-001/2023-124787822

Кадастровый номер:

47:26:0000000:38555

1	2	3	4	5
110	371718.68	2278710.26	Закрепление отсутствует	0.5
111	371745.53	2278707	Закрепление отсутствует	0.5
112	371752.18	2278704.68	Закрепление отсутствует	0.5
113	371808.79	2278707.33	Закрепление отсутствует	0.5
114	372071.51	2278701.42	Закрепление отсутствует	0.5
115	372197.02	2278696.51	Закрепление отсутствует	0.5
116	372436.72	2278685.5	Закрепление отсутствует	0.5
117	372569.74	2278678.29	Закрепление отсутствует	0.5
118	372618.25	2278677.28	Закрепление отсутствует	0.5
119	372655.35	2278679.25	Закрепление отсутствует	0.5
120	372686.97	2278684.26	Закрепление отсутствует	0.5
121	372712.3	2278691.03	Закрепление отсутствует	0.5
122	372776.52	2278713.32	Закрепление отсутствует	0.5
123	372847.3	2278737.13	Закрепление отсутствует	0.5
124	372852.82	2278730.82	Закрепление отсутствует	0.5
125	372858.93	2278730.96	Закрепление отсутствует	0.5
126	372865.84	2278738.73	Закрепление отсутствует	0.5
127	372906.7	2278750.73	Закрепление отсутствует	0.5
128	372939.39	2278759.58	Закрепление отсутствует	0.5
129	372979.89	2278766.2	Закрепление отсутствует	0.5
130	373038.82	2278765.2	Закрепление отсутствует	0.5
131	373624.17	2278647.73	Закрепление отсутствует	0.5
132	373692.18	2278633.75	Закрепление отсутствует	0.5
133	373778.18	2278611.57	Закрепление отсутствует	0.5
134	373794.27	2278606.85	Закрепление отсутствует	0.5
135	373800	2278604.92	Закрепление отсутствует	0.5
136	373832.04	2278597.42	Закрепление отсутствует	0.5
137	374107.91	2278587.03	Закрепление отсутствует	0.5
138	374395.22	2278580.64	Закрепление отсутствует	0.5



ДОКУМЕНТ ПОДПИСАН
ЭЛЕКТРОННОЙ ПОДПИСЬЮ

Сертификат: 3094B7974B3CA8E1F07A347CFAD6FA78

Владелец: ФЕДЕРАЛЬНАЯ СЛУЖБА ГОСУДАРСТВЕННОЙ

РЕГИСТРАЦИИ, КАДАСТРА И КАРТОГРАФИИ

Действителен: с 17.05.2022 по 10.08.2023

полное наименование должности

инициалы, фамилия

Земельный участок

вид объекта недвижимости

Лист № 6 раздела 3.2

Всего листов раздела 3.2: 9

Всего разделов: 8

Всего листов выписки: 53

30.05.2023г. № КУВИ-001/2023-124787822

Кадастровый номер:

47:26:0000000:38555

1	2	3	4	5
139	374450.85	2278576.15	Закрепление отсутствует	0.5
140	374458.87	2278569.64	Закрепление отсутствует	0.5
141	374466.28	2278569.36	Закрепление отсутствует	0.5
142	374471.03	2278576.21	Закрепление отсутствует	0.5
143	374518.82	2278575.52	Закрепление отсутствует	0.5
144	374595.92	2278573.51	Закрепление отсутствует	0.5
145	375241.95	2278754.46	Закрепление отсутствует	0.5
146	375301.4	2278771.25	Закрепление отсутствует	0.5
147	375338.32	2278786.44	Закрепление отсутствует	0.5
148	375582.64	2278893.24	Закрепление отсутствует	0.5
149	375611.8	2278903.12	Закрепление отсутствует	0.5
150	375662.79	2278914.33	Закрепление отсутствует	0.5
151	375710.39	2278925.76	Закрепление отсутствует	0.5
152	376093.54	2279009.63	Закрепление отсутствует	0.5
153	376145.07	2279022.45	Закрепление отсутствует	0.5
154	376201.65	2279031.85	Закрепление отсутствует	0.5
155	376386.57	2279052.98	Закрепление отсутствует	0.5
156	376390.83	2279051.71	Закрепление отсутствует	0.5
157	376396.9	2279050.29	Закрепление отсутствует	0.5
158	376416.96	2279049.84	Закрепление отсутствует	0.5
159	376420.47	2279045.93	Закрепление отсутствует	0.5
160	376425.7	2279045.33	Закрепление отсутствует	0.5
161	376430.23	2279051.13	Закрепление отсутствует	0.5
162	376499.61	2279052.16	Закрепление отсутствует	0.5
163	376508.22	2279047.91	Закрепление отсутствует	0.5
164	376514.58	2279053.75	Закрепление отсутствует	0.5
165	376553.81	2279054.77	Закрепление отсутствует	0.5
166	376685.91	2279057.61	Закрепление отсутствует	0.5
167	376924.7	2279058.68	Закрепление отсутствует	0.5



ДОКУМЕНТ ПОДПИСАН
ЭЛЕКТРОННОЙ ПОДПИСЬЮ

Сертификат: 3094В7974ВЗСА8Е1F07А347CFAD6FA78

Владелец: ФЕДЕРАЛЬНАЯ СЛУЖБА ГОСУДАРСТВЕННОЙ

РЕГИСТРАЦИИ, КАДАСТРА И КАРТОГРАФИИ

Действителен: с 17.05.2022 по 10.08.2023

полное наименование должности

инициалы, фамилия

Земельный участок

вид объекта недвижимости

Лист № 7 раздела 3.2

Всего листов раздела 3.2: 9

Всего разделов: 8

Всего листов выписки: 53

30.05.2023г. № КУВИ-001/2023-124787822

Кадастровый номер:

47:26:0000000:38555

1	2	3	4	5
168	377120.29	2279061.79	Закрепление отсутствует	0.5
169	377476.87	2279065	Закрепление отсутствует	0.5
170	377580.09	2279059.94	Закрепление отсутствует	0.5
171	377620.1	2279054.18	Закрепление отсутствует	0.5
172	377685.02	2279031.4	Закрепление отсутствует	0.5
173	377755.15	2278993.25	Закрепление отсутствует	0.5
174	377805.08	2278952.3	Закрепление отсутствует	0.5
175	377834.88	2278923.17	Закрепление отсутствует	0.5
176	377862.86	2278898.6	Закрепление отсутствует	0.5
177	377868.13	2278889.29	Закрепление отсутствует	0.5
178	377874.83	2278886.92	Закрепление отсутствует	0.5
179	377877.74	2278890.35	Закрепление отсутствует	0.5
1	370935.57	2278560.88	Закрепление отсутствует	0.5
2	370925.08	2278563.28	Закрепление отсутствует	0.5
3	370916.28	2278560.18	Закрепление отсутствует	0.5
4	370913	2278554.79	Закрепление отсутствует	0.5
5	370908.94	2278544.56	Закрепление отсутствует	0.5
6	370897.66	2278505.76	Закрепление отсутствует	0.5
7	370885.12	2278439.14	Закрепление отсутствует	0.5
8	370874.3	2278351.67	Закрепление отсутствует	0.5
9	370873.69	2278279.82	Закрепление отсутствует	0.5
10	370878.92	2278200.82	Закрепление отсутствует	0.5
11	370883.34	2278108.16	Закрепление отсутствует	0.5
12	370881.36	2278052.57	Закрепление отсутствует	0.5
13	370868.68	2277982.03	Закрепление отсутствует	0.5
14	370854.31	2277895.8	Закрепление отсутствует	0.5
15	370843.82	2277847.65	Закрепление отсутствует	0.5
16	370810.24	2277685.29	Закрепление отсутствует	0.5
17	370744.31	2277366.35	Закрепление отсутствует	0.5



ДОКУМЕНТ ПОДПИСАН
ЭЛЕКТРОННОЙ ПОДПИСЬЮ

Сертификат: 3094В7974ВЗСА8Е1F07А347CFAD6FA78

Владелец: ФЕДЕРАЛЬНАЯ СЛУЖБА ГОСУДАРСТВЕННОЙ

РЕГИСТРАЦИИ, КАДАСТРА И КАРТОГРАФИИ

Действителен: с 17.05.2022 по 10.08.2023

полное наименование должности

инициалы, фамилия

Земельный участок

вид объекта недвижимости

Лист № 8 раздела 3.2

Всего листов раздела 3.2: 9

Всего разделов: 8

Всего листов выписки: 53

30.05.2023г. № КУВИ-001/2023-124787822

Кадастровый номер:

47:26:0000000:38555

1	2	3	4	5
18	370672.52	2277007.74	Закрепление отсутствует	0.5
19	370629.49	2276787.86	Закрепление отсутствует	0.5
20	370609.96	2276681.63	Закрепление отсутствует	0.5
21	370593.84	2276599.35	Закрепление отсутствует	0.5
22	370588.44	2276557.57	Закрепление отсутствует	0.5
23	370588.44	2276519.95	Закрепление отсутствует	0.5
24	370596.09	2276485.47	Закрепление отсутствует	0.5
25	370605.55	2276451.71	Закрепление отсутствует	0.5
26	370618.37	2276424.17	Закрепление отсутствует	0.5
27	370635.6	2276400.95	Закрепление отсутствует	0.5
28	370658.17	2276382.41	Закрепление отсутствует	0.5
29	370681.61	2276367.01	Закрепление отсутствует	0.5
30	370703.62	2276355.61	Закрепление отсутствует	0.5
31	370756.66	2276334.68	Закрепление отсутствует	0.5
32	370758.44	2276333.35	Закрепление отсутствует	0.5
33	370760.52	2276328.99	Закрепление отсутствует	0.5
34	370760.77	2276320.83	Закрепление отсутствует	0.5
35	370769.84	2276338.88	Закрепление отсутствует	0.5
36	370779.02	2276354.84	Закрепление отсутствует	0.5
37	370774.81	2276354.45	Закрепление отсутствует	0.5
38	370771.94	2276354.47	Закрепление отсутствует	0.5
39	370768.08	2276355.26	Закрепление отсутствует	0.5
40	370692.17	2276387.26	Закрепление отсутствует	0.5
41	370671.9	2276400.68	Закрепление отсутствует	0.5
42	370649.99	2276420.61	Закрепление отсутствует	0.5
43	370634.61	2276440.01	Закрепление отсутствует	0.5
44	370623.75	2276461.86	Закрепление отсутствует	0.5
45	370615.02	2276502.56	Закрепление отсутствует	0.5
46	370610.85	2276531.34	Закрепление отсутствует	0.5



ДОКУМЕНТ ПОДПИСАН
ЭЛЕКТРОННОЙ ПОДПИСЬЮ

Сертификат: 3094B7974B3CA8E1F07A347CFAD6FA78

Владелец: ФЕДЕРАЛЬНАЯ СЛУЖБА ГОСУДАРСТВЕННОЙ

РЕГИСТРАЦИИ, КАДАСТРА И КАРТОГРАФИИ

Действителен: с 17.05.2022 по 10.08.2023

полное наименование должности

инициалы, фамилия

Земельный участок

вид объекта недвижимости

Лист № 9 раздела 3.2

Всего листов раздела 3.2: 9

Всего разделов: 8

Всего листов выписки: 53

30.05.2023г. № КУВИ-001/2023-124787822

Кадастровый номер:

47:26:0000000:38555

1	2	3	4	5
47	370611.18	2276565.86	Закрепление отсутствует	0.5
48	370615.2	2276594.33	Закрепление отсутствует	0.5
49	370624.86	2276659.34	Закрепление отсутствует	0.5
50	370652.36	2276799.92	Закрепление отсутствует	0.5
51	370693.09	2277002.96	Закрепление отсутствует	0.5
52	370766.64	2277373.4	Закрепление отсутствует	0.5
53	370830.41	2277681.14	Закрепление отсутствует	0.5
54	370863.38	2277843.21	Закрепление отсутствует	0.5
55	370871.91	2277889.59	Закрепление отсутствует	0.5
56	370887.7	2277975.99	Закрепление отсутствует	0.5
57	370896.19	2278022.4	Закрепление отсутствует	0.5
58	370900.41	2278049.69	Закрепление отсутствует	0.5
59	370902.77	2278085.07	Закрепление отсутствует	0.5
60	370902.96	2278152.86	Закрепление отсутствует	0.5
61	370899.95	2278202.33	Закрепление отсутствует	0.5
62	370893.2	2278277.41	Закрепление отсутствует	0.5
63	370893.73	2278345.24	Закрепление отсутствует	0.5
64	370898.09	2278383.44	Закрепление отсутствует	0.5
65	370916.25	2278447.62	Закрепление отсутствует	0.5
66	370933.44	2278507.87	Закрепление отсутствует	0.5
67	370940.14	2278542	Закрепление отсутствует	0.5
68	370940.1	2278553.94	Закрепление отсутствует	0.5
69	370935.57	2278560.88	Закрепление отсутствует	0.5



ДОКУМЕНТ ПОДПИСАН
ЭЛЕКТРОННОЙ ПОДПИСЬЮ

Сертификат: 3094В7974ВЗСА8Е1F07А347СFAD6FА78

Владелец: ФЕДЕРАЛЬНАЯ СЛУЖБА ГОСУДАРСТВЕННОЙ

РЕГИСТРАЦИИ, КАДАСТРА И КАРТОГРАФИИ

Действителен: с 17.05.2022 по 10.08.2023

полное наименование должности

инициалы, фамилия


Выписка из Единого государственного реестра недвижимости об объекте недвижимости
Сведения о частях земельного участка

Земельный участок			
вид объекта недвижимости			
Лист № 1 раздела 4	Всего листов раздела 4: 9	Всего разделов: 8	Всего листов выписки: 53
30.05.2023г. № КУВИ-001/2023-124787822			
Кадастровый номер:		47:26:0000000:38555	

План (чертеж, схема) части земельного участка Учетный номер части: 47:26:0000000:38555/1



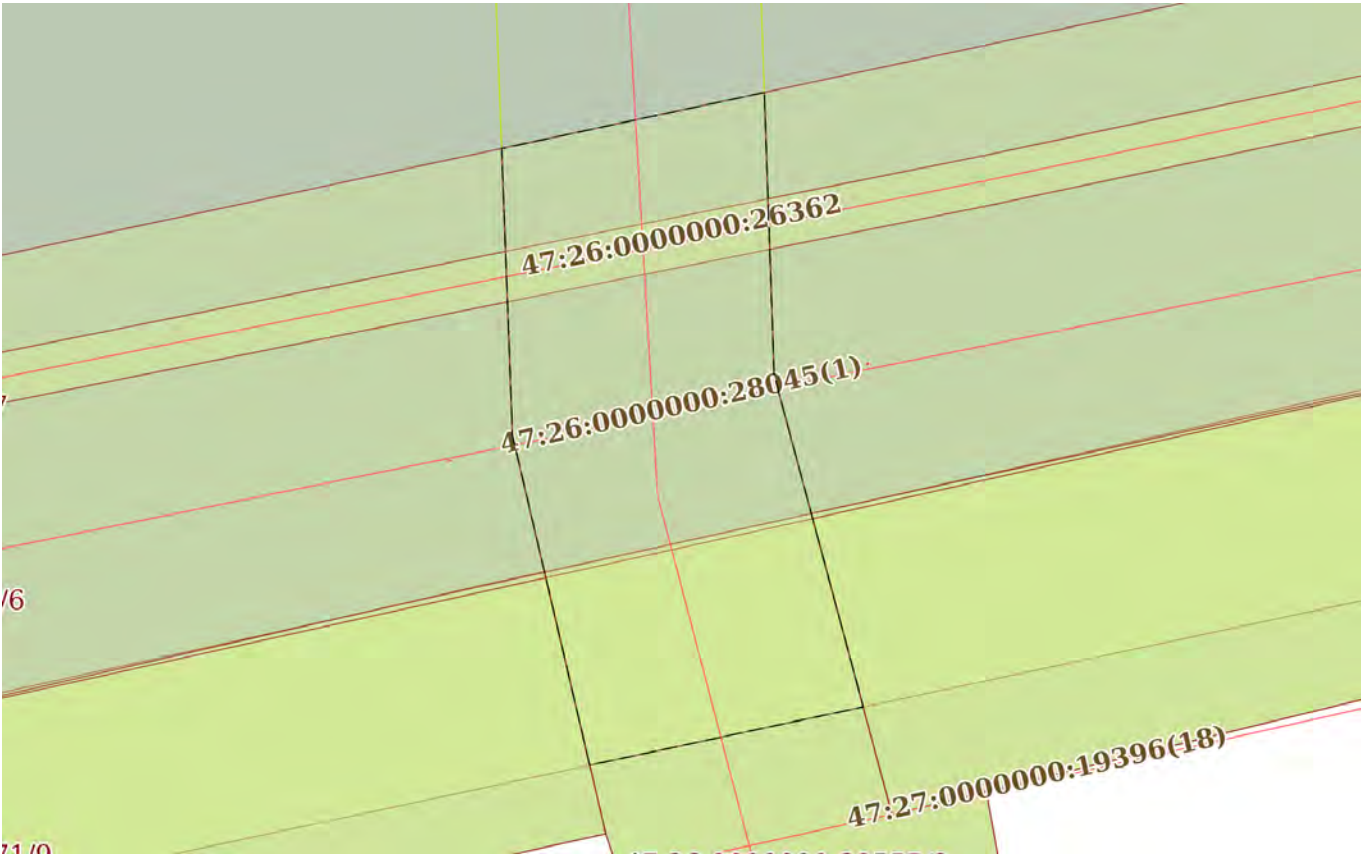
Масштаб 1:600 Условные обозначения:



ДОКУМЕНТ ПОДПИСАН
ЭЛЕКТРОННОЙ ПОДПИСЬЮ

Сертификат: 3094B7974B3CA8E1F07A347CFAD6FA78
Владелец: ФЕДЕРАЛЬНАЯ СЛУЖБА ГОСУДАРСТВЕННОЙ
РЕГИСТРАЦИИ, КАДАСТРА И КАРТОГРАФИИ
Действителен: с 17.05.2022 по 10.08.2023

ПОЛНОЕ НАИМЕНОВАНИЕ ДОЛЖНОСТИ		инициалы, фамилия
-------------------------------	--	-------------------

Земельный участок			
вид объекта недвижимости			
Лист № 2 раздела 4	Всего листов раздела 4: 9	Всего разделов: 8	Всего листов выписки: 53
30.05.2023г. № КУВИ-001/2023-124787822			
Кадастровый номер:		47:26:0000000:38555	
План (чертеж, схема) части земельного участка		Учетный номер части: 47:26:0000000:38555/2	
			
Масштаб 1:600	Условные обозначения:		

ПОЛНОЕ НАИМЕНОВАНИЕ ДОЛЖНОСТИ	 ДОКУМЕНТ ПОДПИСАН ЭЛЕКТРОННОЙ ПОДПИСЬЮ	инициалы, фамилия
	Сертификат: 3094B7974B3CA8E1F07A347CFAD6FA78 Владелец: ФЕДЕРАЛЬНАЯ СЛУЖБА ГОСУДАРСТВЕННОЙ РЕГИСТРАЦИИ, КАДАСТРА И КАРТОГРАФИИ Действителен: с 17.05.2022 по 10.08.2023	

Земельный участок

вид объекта недвижимости

Лист № 3 раздела 4

Всего листов раздела 4: 9

Всего разделов: 8

Всего листов выписки: 53

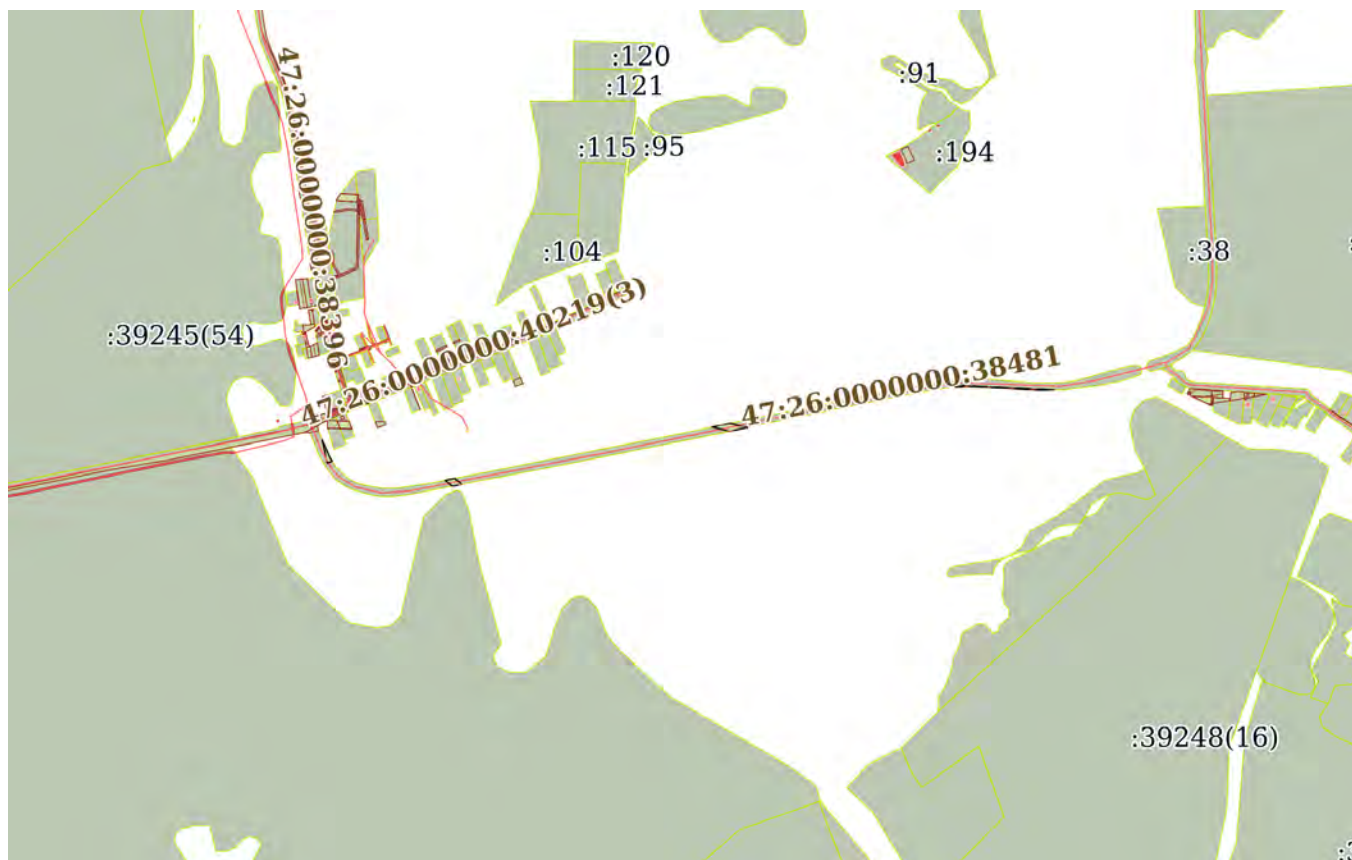
30.05.2023г. № КУВИ-001/2023-124787822

Кадастровый номер:

47:26:0000000:38555

План (чертеж, схема) части земельного участка

Учетный номер части: 47:26:0000000:38555/3



Масштаб 1:20000

Условные обозначения:



ДОКУМЕНТ ПОДПИСАН
ЭЛЕКТРОННОЙ ПОДПИСЬЮ

Сертификат: 3094B7974B3CA8E1F07A347CFAD6FA78

Владелец: ФЕДЕРАЛЬНАЯ СЛУЖБА ГОСУДАРСТВЕННОЙ
РЕГИСТРАЦИИ, КАДАСТРА И КАРТОГРАФИИ
Действителен: с 17.05.2022 по 10.08.2023

ПОЛНОЕ НАИМЕНОВАНИЕ ДОЛЖНОСТИ

инициалы, фамилия

Земельный участок

вид объекта недвижимости

Лист № 4 раздела 4

Всего листов раздела 4: 9

Всего разделов: 8

Всего листов выписки: 53

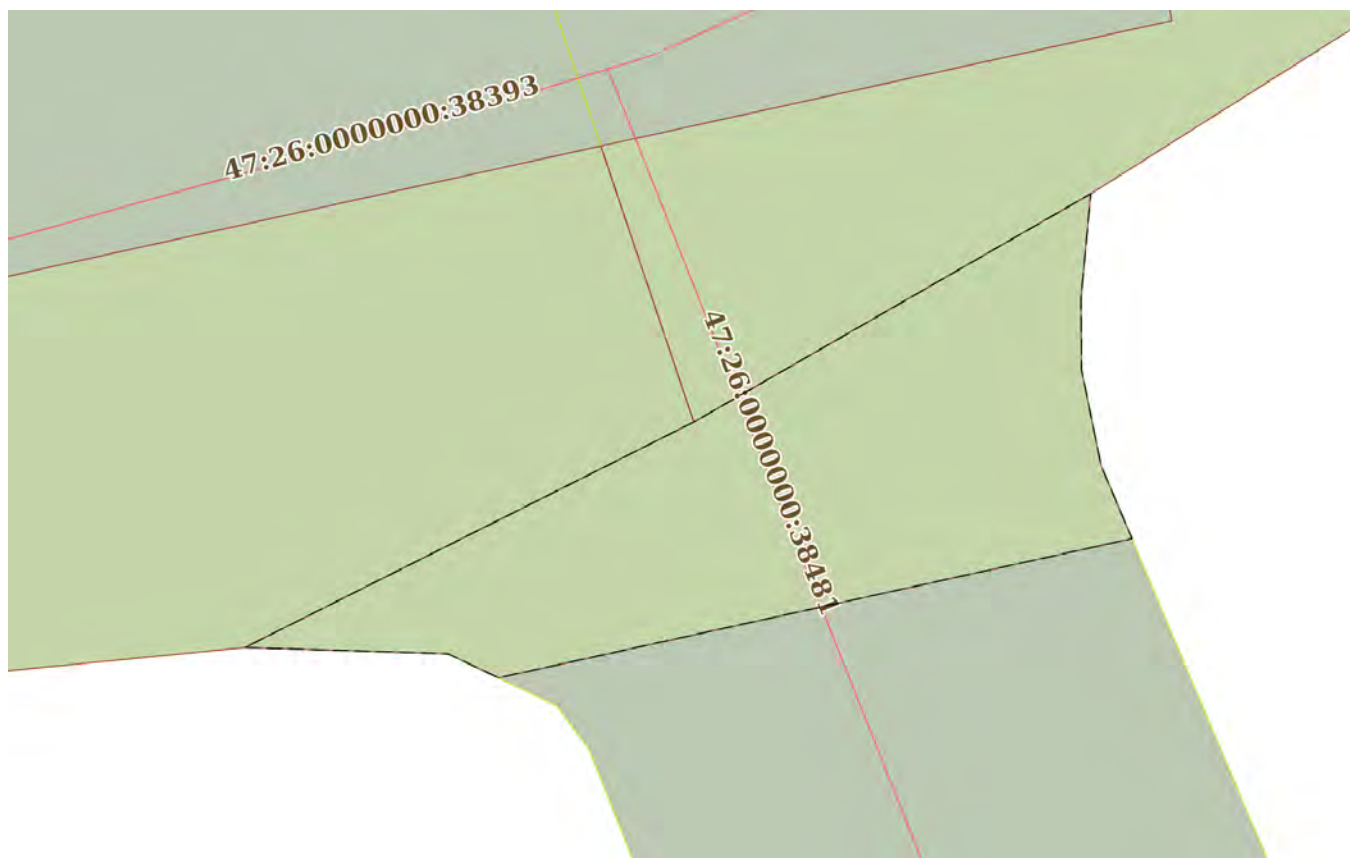
30.05.2023г. № КУВИ-001/2023-124787822

Кадастровый номер:

47:26:0000000:38555

План (чертеж, схема) части земельного участка

Учетный номер части: 47:26:0000000:38555/4



Масштаб 1:300

Условные обозначения:

ДОКУМЕНТ ПОДПИСАН
ЭЛЕКТРОННОЙ ПОДПИСЬЮ

Сертификат: 3094B7974B3CA8E1F07A347CFAD6FA78

Владелец: ФЕДЕРАЛЬНАЯ СЛУЖБА ГОСУДАРСТВЕННОЙ
РЕГИСТРАЦИИ, КАДАСТРА И КАРТОГРАФИИ
Действителен: с 17.05.2022 по 10.08.2023

ПОЛНОЕ НАИМЕНОВАНИЕ ДОЛЖНОСТИ

инициалы, фамилия

Земельный участок

вид объекта недвижимости

Лист № 5 раздела 4

Всего листов раздела 4: 9

Всего разделов: 8

Всего листов выписки: 53

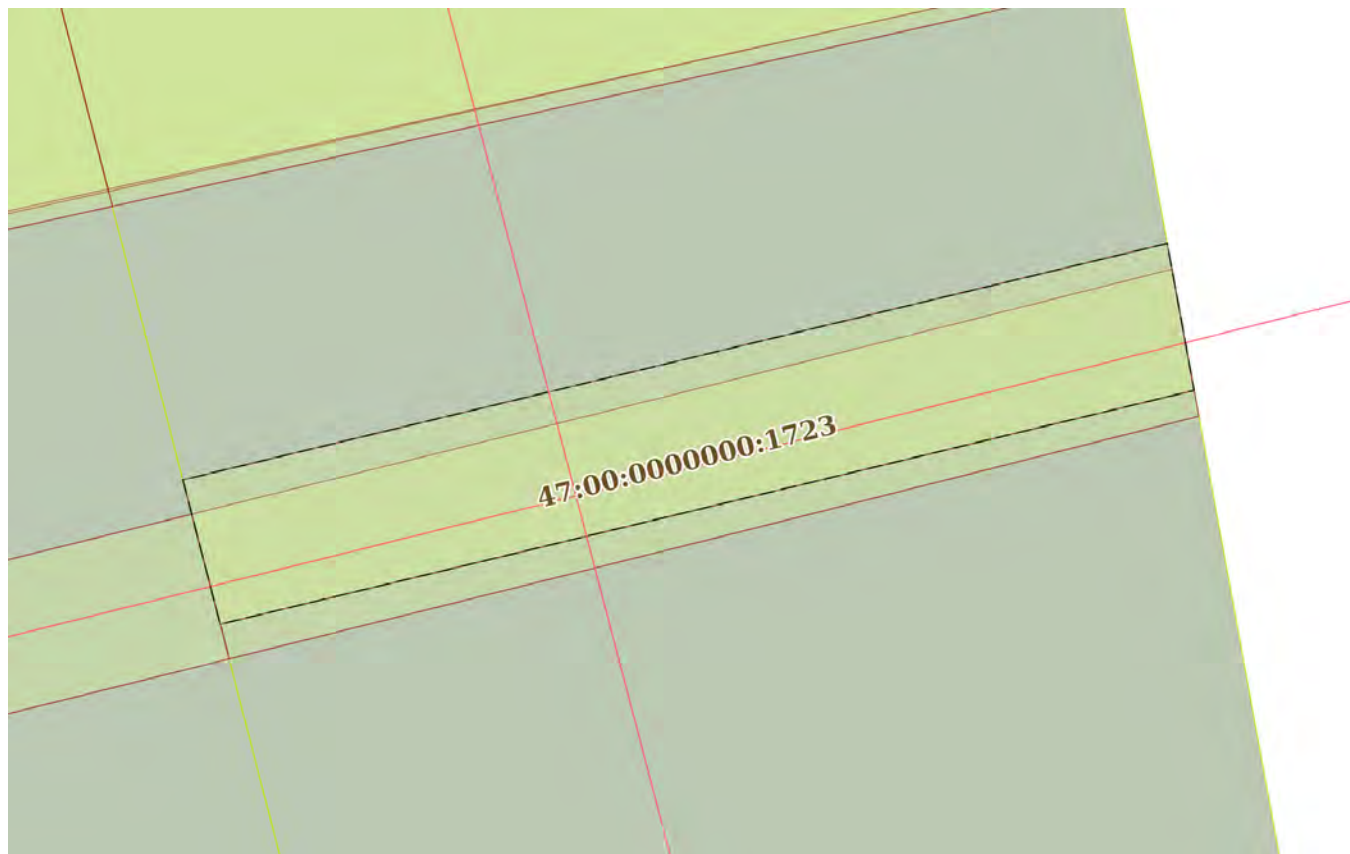
30.05.2023г. № КУВИ-001/2023-124787822

Кадастровый номер:

47:26:0000000:38555

План (чертеж, схема) части земельного участка

Учетный номер части: 47:26:0000000:38555/5



Масштаб 1:200

Условные обозначения:

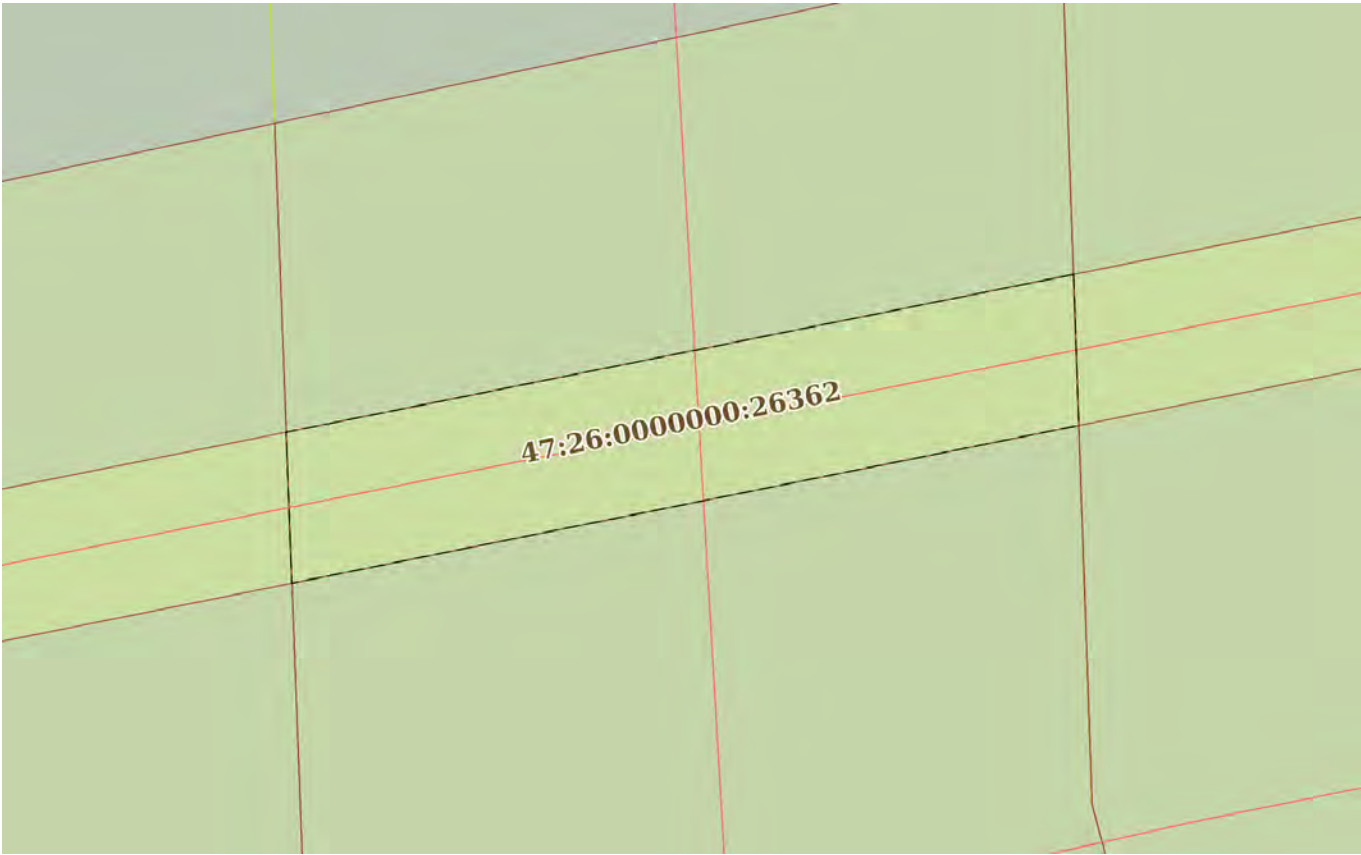
ДОКУМЕНТ ПОДПИСАН
ЭЛЕКТРОННОЙ ПОДПИСЬЮ

Сертификат: 3094B7974B3CA8E1F07A347CFAD6FA78

Владелец: ФЕДЕРАЛЬНАЯ СЛУЖБА ГОСУДАРСТВЕННОЙ
РЕГИСТРАЦИИ, КАДАСТРА И КАРТОГРАФИИ
Действителен: с 17.05.2022 по 10.08.2023

ПОЛНОЕ НАИМЕНОВАНИЕ ДОЛЖНОСТИ

инициалы, фамилия

Земельный участок			
вид объекта недвижимости			
Лист № 6 раздела 4	Всего листов раздела 4: 9	Всего разделов: 8	Всего листов выписки: 53
30.05.2023г. № КУВИ-001/2023-124787822			
Кадастровый номер:		47:26:0000000:38555	
План (чертеж, схема) части земельного участка		Учетный номер части: 47:26:0000000:38555/6	
			
Масштаб 1:200	Условные обозначения:		

полное наименование должности	 ДОКУМЕНТ ПОДПИСАН ЭЛЕКТРОННОЙ ПОДПИСЬЮ	инициалы, фамилия
	Сертификат: 3094B7974B3CA8E1F07A347CFAD6FA78 Владелец: ФЕДЕРАЛЬНАЯ СЛУЖБА ГОСУДАРСТВЕННОЙ РЕГИСТРАЦИИ, КАДАСТРА И КАРТОГРАФИИ Действителен: с 17.05.2022 по 10.08.2023	

Земельный участок			
вид объекта недвижимости			
Лист № 7 раздела 4	Всего листов раздела 4: 9	Всего разделов: 8	Всего листов выписки: 53
30.05.2023г. № КУВИ-001/2023-124787822			
Кадастровый номер:		47:26:0000000:38555	
План (чертеж, схема) части земельного участка		Учетный номер части: 47:26:0000000:38555/7	
Масштаб 1:600	Условные обозначения:		

ПОЛНОЕ НАИМЕНОВАНИЕ ДОЛЖНОСТИ	 ДОКУМЕНТ ПОДПИСАН ЭЛЕКТРОННОЙ ПОДПИСЬЮ	инициалы, фамилия
	Сертификат: 3094B7974B3CA8E1F07A347CFAD6FA78 Владелец: ФЕДЕРАЛЬНАЯ СЛУЖБА ГОСУДАРСТВЕННОЙ РЕГИСТРАЦИИ, КАДАСТРА И КАРТОГРАФИИ Действителен: с 17.05.2022 по 10.08.2023	

Земельный участок

вид объекта недвижимости

Лист № 8 раздела 4

Всего листов раздела 4: 9

Всего разделов: 8

Всего листов выписки: 53

30.05.2023г. № КУВИ-001/2023-124787822

Кадастровый номер:

47:26:0000000:38555

План (чертеж, схема) части земельного участка

Учетный номер части: 47:26:0000000:38555/8



Масштаб 1:200

Условные обозначения:

ДОКУМЕНТ ПОДПИСАН
ЭЛЕКТРОННОЙ ПОДПИСЬЮ

Сертификат: 3094В7974ВЗСА8Е1F07А347CFAD6FA78

Владелец: ФЕДЕРАЛЬНАЯ СЛУЖБА ГОСУДАРСТВЕННОЙ
РЕГИСТРАЦИИ, КАДАСТРА И КАРТОГРАФИИ
Действителен: с 17.05.2022 по 10.08.2023

ПОЛНОЕ НАИМЕНОВАНИЕ ДОЛЖНОСТИ

инициалы, фамилия

Земельный участок			
вид объекта недвижимости			
Лист № 9 раздела 4	Всего листов раздела 4: 9	Всего разделов: 8	Всего листов выписки: 53
30.05.2023г. № КУВИ-001/2023-124787822			
Кадастровый номер:		47:26:0000000:38555	
План (чертеж, схема) части земельного участка		Учетный номер части: 47:26:0000000:38555/9	
Масштаб 1:600	Условные обозначения:		

ПОЛНОЕ НАИМЕНОВАНИЕ ДОЛЖНОСТИ	 ДОКУМЕНТ ПОДПИСАН ЭЛЕКТРОННОЙ ПОДПИСЬЮ	инициалы, фамилия
	Сертификат: 3094B7974B3CA8E1F07A347CFAD6FA78 Владелец: ФЕДЕРАЛЬНАЯ СЛУЖБА ГОСУДАРСТВЕННОЙ РЕГИСТРАЦИИ, КАДАСТРА И КАРТОГРАФИИ Действителен: с 17.05.2022 по 10.08.2023	

Выписка из Единого государственного реестра недвижимости об объекте недвижимости

Сведения о частях земельного участка

Земельный участок		
вид объекта недвижимости		
Лист № 1 раздела 4.1	Всего листов раздела 4.1: 5	Всего разделов: 8
30.05.2023г. № КУВИ-001/2023-124787822		
Кадастровый номер:		47:26:0000000:38555
Учетный номер части	Площадь, м2	Содержание ограничения в использовании или ограничения права на объект недвижимости или обременения объекта недвижимости
1	2	3
47:26:0000000:38555/1	1280	вид ограничения (обременения): ограничения прав на земельный участок, предусмотренные статьями 56, 56.1 Земельного кодекса Российской Федерации; Срок действия: не установлен; реквизиты документа-основания: карта (план) от 18.06.2012 № 43/2012 выдан: Управление Росреестра по Ленинградской области; Содержание ограничения (обременения): Объект землеустройства, охранная зона магистрального нефтепродуктопровода предусматривает определенные ограничения использования территории, которые регламентируются Постановлением Гостехнадзора России №9 от 24.04.1992г. "Правила охраны магистральных трубопроводов"; Реестровый номер границы: 47.26.2.17
47:26:0000000:38555/2	1091	вид ограничения (обременения): ограничения прав на земельный участок, предусмотренные статьями 56, 56.1 Земельного кодекса Российской Федерации; Срок действия: не установлен; реквизиты документа-основания: карта(план) охранной зоны магистрального нефтепродуктопровода от 09.06.2015 № 350/2015 выдан: Управление Росреестра по Ленинградской области; Содержание ограничения (обременения): Ограничения использования территории, которые регламентируются "Правилами охраны магистральных трубопроводов", утвержденными Минтопэнерго РФ от 29.04.1992г. и Постановлением Гостехнадзора России "№9 от 24.04.1992г.; Реестровый номер границы: 47.26.2.125
47:26:0000000:38555/3	2385	вид ограничения (обременения): ограничения прав на земельный участок, предусмотренные статьями 56, 56.1 Земельного кодекса Российской Федерации; Срок действия: не установлен; реквизиты документа-основания: справка о балансовой принадлежности от 04.03.2015 № 032-13/1599 выдан: Филиал ОАО энергетики и электрификации "Ленэнерго" "Гатчинские электрические сети"; Содержание ограничения (обременения): Ширина охранной зоны составляет 10 м по обе стороны линии электропередачи от крайних проводов при не отклонённом их положении. При установлении охранной зоны предусматриваются определенные ограничения использования территории, которые установлены Постановлением Правительства РФ от 24 февраля 2009 г. N 160 "О порядке установления охранных зон объектов электросетевого хозяйства и особых условий использования земельных участков, расположенных в границах таких зон"; Реестровый номер границы: 47.26.2.127
47:26:0000000:38555/4	271	вид ограничения (обременения): ограничения прав на земельный участок, предусмотренные статьями 56, 56.1 Земельного кодекса Российской Федерации; Срок действия: не установлен; реквизиты документа-основания: справка о балансовой принадлежности от 04.03.2015 № 032-13/1599 выдан: Филиал ОАО энергетики и электрификации "Ленэнерго" "Гатчинские электрические сети"; Содержание ограничения (обременения): Ширина охранной зоны составляет 10 м по обе стороны линии



ДОКУМЕНТ ПОДПИСАН
ЭЛЕКТРОННОЙ ПОДПИСЬЮ

Сертификат: 3094В7974ВЗСА8Е1F07А347СFAD6FА78

Владелец: ФЕДЕРАЛЬНАЯ СЛУЖБА ГОСУДАРСТВЕННОЙ
РЕГИСТРАЦИИ, КАДАСТРА И КАРТОГРАФИИ
Действителен: с 17.05.2022 по 10.08.2023

полное наименование должности

инициалы, фамилия

Земельный участок			
вид объекта недвижимости			
Лист № 2 раздела 4.1	Всего листов раздела 4.1: 5	Всего разделов: 8	Всего листов выписки: 53

30.05.2023г. № КУВИ-001/2023-124787822

Кадастровый номер: 47:26:0000000:38555

		электропередачи от крайних проводов при не отклонённом их положении. При установлении охранной зоны предусматриваются определенные ограничения использования территории, которые установлены Постановлением Правительства РФ от 24 февраля 2009 г. N 160 "О порядке установления охранных зон объектов электросетевого хозяйства и особых условий использования земельных участков, расположенных в границах таких зон"; Реестровый номер границы: 47.26.2.129
47:26:0000000:38555/5	108	вид ограничения (обременения): публичный сервитут; Срок действия: не установлен; Содержание ограничения (обременения): для установления публичного сервитута в целях прокладки, переноса, переустройства инженерных коммуникаций и их эксплуатации
47:26:0000000:38555/6	86	вид ограничения (обременения): ограничения прав на земельный участок, предусмотренные статьями 56, 56.1 Земельного кодекса Российской Федерации; Срок действия: не установлен; реквизиты документа-основания: доверенность от 10.09.2019 № 251 выдан: АО "Связьтренснефть"; Содержание ограничения (обременения): Ограничения устанавливаются в соответствии с Постановлением Правительства РФ от 9 июня 1995 г. N 578 "Об утверждении Правил охраны линий и сооружений связи Российской Федерации". В пределах охранных зон без письменного согласия и присутствия представителей предприятий, эксплуатирующих линии связи и линии радиодифракции, юридическим и физическим лицам запрещается: а) осуществлять всякого рода строительные, монтажные и взрывные работы, планировку грунта землеройными механизмами (за исключением зон песчаных барханов) и земляные работы (за исключением вспашки на глубину не более 0,3 метра); б) производить геолого-съёмочные, поисковые, геодезические и другие изыскательские работы, которые связаны с бурением скважин, шурфованием, взятием проб грунта, осуществлением взрывных работ; в) производить посадку деревьев, располагать полевые станы, содержать скот, складировать материалы, корма и удобрения, жечь костры, устраивать стрельбища; г) устраивать проезды и стоянки автотранспорта, тракторов и механизмов, провозить негабаритные грузы под проводами воздушных линий связи и линий радиодифракции, строить каналы (арыки), устраивать заграждения и другие препятствия; д) устраивать причалы для стоянки судов, барж и плавучих кранов, производить погрузочно-разгрузочные, подводно-технические, дноуглубительные и землечерпательные работы, выделять рыбопромысловые участки, производить добычу рыбы, других водных животных, а также водных растений придонными орудиями лова, устраивать водопои, производить колку и заготовку льда. Судам и другим плавучим средствам запрещается бросать якоря, проходить с отданными якорями, цепями, лотами, волокушами и тралами; е) производить строительство и реконструкцию линий электропередач, радиостанций и других объектов, излучающих электромагнитную энергию и оказывающих опасное воздействие на линии связи и линии радиодифракции; ж) производить защиту подземных коммуникаций от коррозии без учета проходящих подземных кабельных линий связи. Юридическим и физическим лицам запрещается производить всякого рода действия, которые могут нарушить нормальную работу линий связи и линий радиодифракции, в частности: а) производить снос и реконструкцию зданий и мостов, осуществлять переустройство коллекторов, туннелей метрополитена и железных дорог, где проложены кабели связи, установлены столбы воздушных линий связи и линий радиодифракции, размещены технические сооружения радиорелейных станций, кабельные ящики и



ДОКУМЕНТ ПОДПИСАН
ЭЛЕКТРОННОЙ ПОДПИСЬЮ

Сертификат: 3094B7974B3CA8E1F07A347CFAD6FA78

Владелец: ФЕДЕРАЛЬНАЯ СЛУЖБА ГОСУДАРСТВЕННОЙ

РЕГИСТРАЦИИ, КАДАСТРА И КАРТОГРАФИИ

Действителен: с 17.05.2022 по 10.08.2023

полное наименование должности

инициалы, фамилия

Земельный участок			
вид объекта недвижимости			
Лист № 3 раздела 4.1	Всего листов раздела 4.1: 5	Всего разделов: 8	Всего листов выписки: 53
30.05.2023г. № КУВИ-001/2023-124787822			
Кадастровый номер:		47:26:0000000:38555	
		распределительные коробки, без предварительного выноса заказчиками (застройщиками) линий и сооружений связи, линий и сооружений радиофикации по согласованию с предприятиями, в ведении которых находятся эти линии и сооружения; б) производить засыпку трасс подземных кабельных линий связи, устраивать на этих трассах временные склады, стоки химически активных веществ и свалки промышленных, бытовых и прочих отходов, ломать замерные, сигнальные, предупредительные знаки и телефонные колодцы; в) открывать двери и люки необслуживаемых усилительных и регенерационных пунктов (наземных и подземных) и радиорелейных станций, кабельных колодцев телефонной канализации, распределительных шкафов и кабельных ящиков, а также подключаться к линиям связи (за исключением лиц, обслуживающих эти линии); г) огораживать трассы линий связи, препятствуя свободному доступу к ним технического персонала; д) самовольно подключаться к абонентской телефонной линии и линии радиофикации в целях пользования услугами связи; е) совершать иные действия, которые могут причинить повреждения сооружениям связи и радиофикации (повреждать опоры и арматуру воздушных линий связи, обрывать провода, набрасывать на них посторонние предметы и другое).; Реестровый номер границы: 47.26.2.364	
47:26:0000000:38555/7	1281	вид ограничения (обременения): ограничения прав на земельный участок, предусмотренные статьями 56, 56.1 Земельного кодекса Российской Федерации; Срок действия: не установлен; реквизиты документа-основания: постановление Госгортехнадзора России от 24.04.92 г. № 9 от 24.04.1992 № 9 выдан: Госгортехнадзор России; Содержание ограничения (обременения): Согласно п.4.3. «Правил охраны магистральных трубопроводов» (утв. Минтопэнерго РФ 29.04.1992, Постановлением Госгортехнадзора РФ от 22.04.1992 N 9) в охранных зонах трубопроводов запрещается производить всякого рода действия, могущие нарушить нормальную эксплуатацию трубопроводов либо привести к их повреждению, в частности: а) перемещать, засыпать и ломать опознавательные и сигнальные знаки, контрольно - измерительные пункты; б) открывать люки, калитки и двери необслуживаемых усилительных пунктов кабельной связи, ограждений узлов линейной арматуры, станций катодной и дренажной защиты, линейных и смотровых колодцев и других линейных устройств, открывать и закрывать краны и задвижки, отключать или включать средства связи, энергоснабжения и телемеханики трубопроводов; в) устраивать всякого рода свалки, выливать растворы кислот, солей и щелочей; г) разрушать берегоукрепительные сооружения, водопропускные устройства, земляные и иные сооружения (устройства), предохраняющие трубопроводы от разрушения, а прилегающую территорию и окружающую местность - от аварийного разлива транспортируемой продукции; д) бросать якоря, проходить с отданными якорями, цепями, лотами, волокушами и тралами, производить дноуглубительные и землечерпальные работы; е) разводить огонь и размещать какие-либо открытые или закрытые источники огня. Согласно п. 4.4. В охранных зонах трубопроводов без письменного разрешения предприятий трубопроводного транспорта запрещается: а) возводить любые постройки и сооружения; б) высаживать деревья и кустарники всех видов, складировать корма, удобрения, материалы, сено и солому, располагать коновязи, содержать скот, выделять рыбопромысловые участки, производить добычу рыбы, а также водных животных и растений, устраивать водопои, производить колку и заготовку льда; в) сооружать проезды и переезды	



ДОКУМЕНТ ПОДПИСАН
ЭЛЕКТРОННОЙ ПОДПИСЬЮ

Сертификат: 3094B7974B3CA8E1F07A347CFAD6FA78

Владелец: ФЕДЕРАЛЬНАЯ СЛУЖБА ГОСУДАРСТВЕННОЙ
РЕГИСТРАЦИИ, КАДАСТРА И КАРТОГРАФИИ
Действителен: с 17.05.2022 по 10.08.2023

ПОЛНОЕ НАИМЕНОВАНИЕ ДОЛЖНОСТИ

ИНИЦИАЛЫ, ФАМИЛИЯ

Земельный участок			
вид объекта недвижимости			
Лист № 4 раздела 4.1	Всего листов раздела 4.1: 5	Всего разделов: 8	Всего листов выписки: 53

30.05.2023г. № КУВИ-001/2023-124787822

Кадастровый номер: 47:26:0000000:38555

		через трассы трубопроводов, устраивать стоянки автомобильного транспорта, тракторов и механизмов, размещать сады и огороды; г) производить мелиоративные земляные работы, сооружать оросительные и осушительные системы; д) производить всякого рода открытые и подземные, горные, строительные, монтажные и взрывные работы, планировку грунта. Письменное разрешение на производство взрывных работ в охранных зонах трубопроводов выдается только после представления предприятием, производящим эти работы, соответствующих материалов, предусмотренных действующими Едиными правилами безопасности при взрывных работах; е) производить геологосъемочные, геолого - разведочные, поисковые, геодезические и другие изыскательские работы, связанные с устройством скважин, шурфов и взятием проб грунта (кроме почвенных образцов). Предприятия и организации, получившие письменное разрешение на ведение в охранных зонах трубопроводов работ, обязаны выполнять их с соблюдением условий, обеспечивающих сохранность трубопроводов и опознавательных знаков, и несут ответственность за повреждение последних.; Реестровый номер границы: 47.26.2.369
47:26:0000000:38555/8	108	вид ограничения (обременения): ограничения прав на земельный участок, предусмотренные статьями 56, 56.1 Земельного кодекса Российской Федерации; Срок действия: не установлен; реквизиты документа-основания: доверенность от 24.01.2019 № 1620838 выдан: АО "Связь объектов транспорта и добычи нефти"; Содержание ограничения (обременения): Постановление Правительства Российской Федерации "Об утверждении Правил охраны линии и сооружений связи Российской Федерации" № 578 от "09" июня 1995 г. В соответствии с п. 4, п.18, п.48, п. 49: Ширина охранной зоны составляет 2 метра с каждой стороны от трассы подземного кабеля, при переходе через реку Волхов - 100 метров с каждой стороны от трассы кабеля. Ограничения использования объектов недвижимости в пределах охранной зоны 1. В пределах охранных зон без письменного согласия и присутствия представителей предприятий, эксплуатирующих линии связи и линии радиотелефонии, юридическим и физическим лицам запрещается: а) осуществлять всякого рода строительные, монтажные и взрывные работы, планировку грунта землеройными механизмами (за исключением зон песчаных барханов) и земляные работы (за исключением вспашки на глубину не более 0,3 метра); б) производить геолого-съёмочные, поисковые, геодезические и другие изыскательские работы, которые связаны с бурением скважин, шурфованием, взятием проб грунта, осуществлением взрывных работ; в) производить посадку деревьев, располагать полевые станы, содержать скот, складировать материалы, корма и удобрения, жечь костры, устраивать стрельбища; г) устраивать проезды и стоянки автотранспорта, тракторов и механизмов, провозить негабаритные грузы под проводами воздушных линий связи и линий радиотелефонии, строить каналы (арыки), устраивать заграждения и другие препятствия; д) устраивать причалы для стоянки судов, барж и плавучих кранов, производить погрузочно- разгрузочные, подводно-технические, дноуглубительные и землечерпательные работы, выделять рыбопромысловые участки, производить добычу рыбы, других водных животных, а также водных растений придонными орудиями лова, устраивать водопои, производить колку и заготовку льда. Судам и другим плавучим средствам запрещается бросать якоря, проходить с отданными якорями, цепями, лотами, волокушами и тралами; е) производить строительство и реконструкцию линий



ДОКУМЕНТ ПОДПИСАН
ЭЛЕКТРОННОЙ ПОДПИСЬЮ

Сертификат: 3094B7974B3CA8E1F07A347CFAD6FA78

Владелец: ФЕДЕРАЛЬНАЯ СЛУЖБА ГОСУДАРСТВЕННОЙ
РЕГИСТРАЦИИ, КАДАСТРА И КАРТОГРАФИИ
Действителен: с 17.05.2022 по 10.08.2023

полное наименование должности

инициалы, фамилия

Земельный участок			
вид объекта недвижимости			
Лист № 5 раздела 4.1	Всего листов раздела 4.1: 5	Всего разделов: 8	Всего листов выписки: 53
30.05.2023г. № КУВИ-001/2023-124787822			
Кадастровый номер:		47:26:0000000:38555	
		<p>электропередач, радиостанций и других объектов, излучающих электромагнитную энергию и оказывающих опасное воздействие на линии связи и линии радиофикации; ж) производить защиту подземных коммуникаций от коррозии без учета проходящих подземных кабельных линий связи.2. Юридическим и физическим лицам запрещается всякого рода действия, которые могут нарушить нормальную работу линий связи, в частности:а) производить снос и реконструкцию зданий и мостов, осуществлять переустройство коллекторов, тоннелей метрополитена и железных дорог, где проложены кабели связи, установлены столбы воздушных линий связи и линий радиофикации, размещены технические сооружения радиорелейных станций, кабельные ящики и распределительные коробки, без предварительного выноса заказчиками (застройщиками) линий и сооружений связи, линий и сооружений радиофикации по согласованию с предприятиями, в ведении которых находятся эти линии и сооружения; б) производить засыпку трасс подземных кабельных линий связи, устраивать на этих трассах временные склады, стоки химически активных веществ и свалки промышленных, бытовых и прочих отходов, ломать замерные, сигнальные, предупредительные знаки и телефонные колодцы;в) открывать двери и люки необслуживаемых усилительных и регенерационных пунктов (наземных и подземных) и радиорелейных станций, кабельных колодцев телефонной канализации, распределительных шкафов и кабельных ящиков, а также подключаться к линиям связи (за исключением лиц, обслуживающих эти линии); г) огораживать трассы линий связи, препятствуя свободному доступу к ним технического персонала; д) самовольно подключаться к абонентской телефонной линии и линии радиофикации в целях пользования услугами связи; е) совершать иные действия, которые могут причинить повреждения сооружениям связи и радиофикации (повреждать опоры и арматуры, воздушных линий связи, обрывать провода, набрасывать на них посторонние предметы и другое); Реестровый номер границы: 47.26.2.370</p>	
47:26:0000000:38555/9	1283	<p>вид ограничения (обременения): ограничения прав на земельный участок, предусмотренные статьями 56, 56.1 Земельного кодекса Российской Федерации; Срок действия: не установлен; реквизиты документа-основания: документ, содержащий необходимые для внесения в государственный кадастр недвижимости сведения об установлении или изменении территориальной зоны или зоны с особыми условиями использования территорий, либо об отмене установления такой зоны от 28.12.2021 № PVD-0123/2022-10528; иной документ, содержащий описание объекта от 28.12.2021 № PVD-0123/2022-10528; Содержание ограничения (обременения): Публичный сервитут для использования земельных участков в целях эксплуатации объекта магистрального нефтепродуктопровода федерального значения «Кириши-Красный Бор» со средствами ЭХЗ и телемеханики» на срок 49 лет в пользу ООО «Транснефть-Балтика», ИНН 4704041900 (e-mail: baltneft@spb.transneft.ru). Публичный сервитут установлен Приказом Министерства энергетики Российской Федерации №1490 от 28.12.2021.; Реестровый номер границы: 47:00-6.258; Вид объекта реестра границ: Зона с особыми условиями использования территории; Вид зоны по документу: Публичный сервитут для использования земельных участков в целях эксплуатации объекта магистрального нефтепродуктопровода федерального значения «Кириши-Красный Бор» со средствами ЭХЗ и телемеханики»; Тип зоны: Зона публичного сервитута</p>	



ДОКУМЕНТ ПОДПИСАН
ЭЛЕКТРОННОЙ ПОДПИСЬЮ

Сертификат: 3094B7974B3CA8E1F07A347CFAD6FA78

Владелец: ФЕДЕРАЛЬНАЯ СЛУЖБА ГОСУДАРСТВЕННОЙ
РЕГИСТРАЦИИ, КАДАСТРА И КАРТОГРАФИИ
Действителен: с 17.05.2022 по 10.08.2023

ПОЛНОЕ НАИМЕНОВАНИЕ ДОЛЖНОСТИ

ИНИЦИАЛЫ, ФАМИЛИЯ

Выписка из Единого государственного реестра недвижимости об объекте недвижимости

Сведения о частях земельного участка

Земельный участок			
вид объекта недвижимости			
Лист № 1 раздела 4.2	Всего листов раздела 4.2: 9	Всего разделов: 8	Всего листов выписки: 53
30.05.2023г. № КУВИ-001/2023-124787822			
Кадастровый номер:		47:26:0000000:38555	

Сведения о характерных точках границы части (частей) земельного участка				
Учетный номер части: 47:26:0000000:38555/1				
Система координат МСК 47 зона 2				
Номер точки	Координаты, м		Описание закрепления на местности	Средняя квадратичная погрешность определения координат характерных точек границ земельного участка, м
	X	Y		
1	2	3	4	5
1	373825.74	2278621.45	-	-
2	373821	2278600.01	-	-
3	373800	2278604.92	-	-
4	373794.27	2278606.85	-	-
5	373778.18	2278611.57	-	-
6	373772.66	2278612.99	-	-
7	373777.38	2278634.32	-	2.5
8	373778.66	2278640.03	-	-
9	373803.4	2278635.52	-	-
10	373801.55	2278627.95	-	-
11	373825.74	2278621.45	-	-



ДОКУМЕНТ ПОДПИСАН
ЭЛЕКТРОННОЙ ПОДПИСЬЮ

Сертификат: 3094B7974B3CA8E1F07A347CFAD6FA78

Владелец: ФЕДЕРАЛЬНАЯ СЛУЖБА ГОСУДАРСТВЕННОЙ
РЕГИСТРАЦИИ, КАДАСТРА И КАРТОГРАФИИ
Действителен: с 17.05.2022 по 10.08.2023

полное наименование должности

инициалы, фамилия

Земельный участок			
вид объекта недвижимости			
Лист № 2 раздела 4.2	Всего листов раздела 4.2: 9	Всего разделов: 8	Всего листов выписки: 53

30.05.2023г. № КУВИ-001/2023-124787822

Кадастровый номер: 47:26:0000000:38555

Сведения о характерных точках границы части (частей) земельного участка				
Учетный номер части: 47:26:0000000:38555/2				
Система координат МСК 47 зона 2				
Номер точки	Координаты, м		Описание закрепления на местности	Средняя квадратичная погрешность определения координат характерных точек границ земельного участка, м
	X	Y		
1	2	3	4	5
1	373859.63	2278617.67	-	-
2	373855.12	2278596.55	-	-
3	373832.04	2278597.42	-	-
4	373805.51	2278603.63	-	-
5	373810.2	2278625.63	-	-
6	373836.89	2278618.46	-	-
7	373859.63	2278617.67	-	-



ДОКУМЕНТ ПОДПИСАН
ЭЛЕКТРОННОЙ ПОДПИСЬЮ

Сертификат: 3094В7974ВЗСА8Е1F07А347СFAD6FA78

Владелец: ФЕДЕРАЛЬНАЯ СЛУЖБА ГОСУДАРСТВЕННОЙ

РЕГИСТРАЦИИ, КАДАСТРА И КАРТОГРАФИИ

Действителен: с 17.05.2022 по 10.08.2023

полное наименование должности

инициалы, фамилия

Земельный участок

вид объекта недвижимости

Лист № 3 раздела 4.2

Всего листов раздела 4.2: 9

Всего разделов: 8

Всего листов выписки: 53

30.05.2023г. № КУВИ-001/2023-124787822

Кадастровый номер:

47:26:0000000:38555

Сведения о характерных точках границы части (частей) земельного участка

Учетный номер части: 47:26:0000000:38555/3

Система координат МСК 47 зона 2

Номер точки	Координаты, м		Описание закрепления на местности	Средняя квадратичная погрешность определения координат характерных точек границ земельного участка, м
	X	Y		
1	2	3	4	5
1	370692.17	2276387.26	-	-
2	370743.24	2276365.73	-	-
3	370678.22	2276380	-	0.1
4	370683.25	2276393.16	-	-
5	370692.17	2276387.26	-	-
1	370631.97	2276695.7	-	-
2	370616.17	2276715.39	-	-
3	370620.94	2276741.36	-	-
4	370636.99	2276721.37	-	-
5	370631.97	2276695.7	-	-
1	370774.58	2277411.72	-	-
2	370763.53	2277459.32	-	-
3	370773.33	2277506.72	-	-
4	370773.22	2277506	-	0.1
5	370784.26	2277458.45	-	-
6	370774.58	2277411.72	-	-
1	370886.08	2278084.5	-	0.1
2	370881.74	2278063.15	-	-
3	370883.34	2278108.16	-	-
4	370878.92	2278200.82	-	-
5	370873.69	2278279.82	-	-
6	370874.12	2278330.57	-	-
7	370886.08	2278084.5	-	0.1



ДОКУМЕНТ ПОДПИСАН
ЭЛЕКТРОННОЙ ПОДПИСЬЮ

Сертификат: 3094B7974B3CA8E1F07A347CFAD6FA78

Владелец: ФЕДЕРАЛЬНАЯ СЛУЖБА ГОСУДАРСТВЕННОЙ

РЕГИСТРАЦИИ, КАДАСТРА И КАРТОГРАФИИ

Действителен: с 17.05.2022 по 10.08.2023

полное наименование должности

инициалы, фамилия

Земельный участок

вид объекта недвижимости

Лист № 4 раздела 4.2

Всего листов раздела 4.2: 9

Всего разделов: 8

Всего листов выписки: 53

30.05.2023г. № КУВИ-001/2023-124787822

Кадастровый номер:

47:26:0000000:38555

Сведения о характерных точках границы части (частей) земельного участка

Учетный номер части: 47:26:0000000:38555/4

Система координат МСК 47 зона 2

Номер точки	Координаты, м		Описание закрепления на местности	Средняя квадратичная погрешность определения координат характерных точек границ земельного участка, м
	X	Y		
1	2	3	4	5
1	370760.77	2276320.83	-	-
2	370760.52	2276328.99	-	-
3	370759.55	2276331.02	-	-
4	370765.15	2276356.5	-	-
5	370768.08	2276355.26	-	-
6	370771.94	2276354.47	-	-
7	370774.81	2276354.45	-	-
8	370779.02	2276354.84	-	-
9	370769.84	2276338.88	-	-
10	370760.77	2276320.83	-	-



ДОКУМЕНТ ПОДПИСАН
ЭЛЕКТРОННОЙ ПОДПИСЬЮ

Сертификат: 3094B7974B3CA8E1F07A347CFAD6FA78

Владелец: ФЕДЕРАЛЬНАЯ СЛУЖБА ГОСУДАРСТВЕННОЙ

РЕГИСТРАЦИИ, КАДАСТРА И КАРТОГРАФИИ

Действителен: с 17.05.2022 по 10.08.2023

полное наименование должности

инициалы, фамилия

Земельный участок				
вид объекта недвижимости				
Лист № 5 раздела 4.2		Всего листов раздела 4.2: 9		Всего разделов: 8
Всего листов выписки: 53				
30.05.2023г. № КУВИ-001/2023-124787822				
Кадастровый номер:		47:26:0000000:38555		
Сведения о характерных точках границы части (частей) земельного участка				
Учетный номер части: 47:26:0000000:38555/5				
Система координат МСК 47 зона 2				
Номер точки	Координаты, м		Описание закрепления на местности	Средняя квадратичная погрешность определения координат характерных точек границ земельного участка, м
	X	Y		
1	2	3	4	5
1	373764.92	2278614.99	-	0.5
2	373761.05	2278615.99	-	0.5
3	373767.32	2278642.1	-	0.5
4	373771.26	2278641.38	-	0.5
5	373764.92	2278614.99	-	0.5



ДОКУМЕНТ ПОДПИСАН
ЭЛЕКТРОННОЙ ПОДПИСЬЮ

Сертификат: 3094В7974ВЗСА8Е1F07А347СFAD6FA78

Владелец: ФЕДЕРАЛЬНАЯ СЛУЖБА ГОСУДАРСТВЕННОЙ
РЕГИСТРАЦИИ, КАДАСТРА И КАРТОГРАФИИ
Действителен: с 17.05.2022 по 10.08.2023

полное наименование должности

инициалы, фамилия

Земельный участок				
вид объекта недвижимости				
Лист № 6 раздела 4.2		Всего листов раздела 4.2: 9		Всего разделов: 8
Всего листов выписки: 53				
30.05.2023г. № КУВИ-001/2023-124787822				
Кадастровый номер:		47:26:0000000:38555		
Сведения о характерных точках границы части (частей) земельного участка				
Учетный номер части: 47:26:0000000:38555/6				
Система координат МСК 47 зона 2				
Номер точки	Координаты, м		Описание закрепления на местности	Средняя квадратичная погрешность определения координат характерных точек границ земельного участка, м
	X	Y		
1	2	3	4	5
1	373851.07	2278617.97	-	-
2	373846.84	2278596.86	-	-
3	373842.79	2278597.01	-	-
4	373847.02	2278618.11	-	-
5	373851.07	2278617.97	-	-



ДОКУМЕНТ ПОДПИСАН
ЭЛЕКТРОННОЙ ПОДПИСЬЮ

Сертификат: 3094В7974В3СА8Е1F07А347СFAD6FA78

Владелец: ФЕДЕРАЛЬНАЯ СЛУЖБА ГОСУДАРСТВЕННОЙ
РЕГИСТРАЦИИ, КАДАСТРА И КАРТОГРАФИИ
Действителен: с 17.05.2022 по 10.08.2023

полное наименование должности

инициалы, фамилия

Земельный участок

вид объекта недвижимости

Лист № 7 раздела 4.2

Всего листов раздела 4.2: 9

Всего разделов: 8

Всего листов выписки: 53

30.05.2023г. № КУВИ-001/2023-124787822

Кадастровый номер:

47:26:0000000:38555

Сведения о характерных точках границы части (частей) земельного участка

Учетный номер части: 47:26:0000000:38555/7

Система координат МСК 47 зона 2

Номер точки	Координаты, м		Описание закрепления на местности	Средняя квадратичная погрешность определения координат характерных точек границ земельного участка, м
	X	Y		
1	2	3	4	5
1	373825.76	2278621.45	-	-
2	373821.06	2278599.99	-	-
3	373800	2278604.92	-	-
4	373794.27	2278606.85	-	-
5	373778.18	2278611.57	-	-
6	373772.72	2278612.98	-	-
7	373778.64	2278640.04	-	-
8	373803.4	2278635.52	-	-
9	373801.55	2278627.95	-	-
10	373825.76	2278621.45	-	-



ДОКУМЕНТ ПОДПИСАН
ЭЛЕКТРОННОЙ ПОДПИСЬЮ

Сертификат: 3094B7974B3CA8E1F07A347CFAD6FA78

Владелец: ФЕДЕРАЛЬНАЯ СЛУЖБА ГОСУДАРСТВЕННОЙ

РЕГИСТРАЦИИ, КАДАСТРА И КАРТОГРАФИИ

Действителен: с 17.05.2022 по 10.08.2023

полное наименование должности

инициалы, фамилия

Земельный участок

вид объекта недвижимости

Лист № 8 раздела 4.2

Всего листов раздела 4.2: 9

Всего разделов: 8

Всего листов выписки: 53

30.05.2023г. № КУВИ-001/2023-124787822

Кадастровый номер:

47:26:0000000:38555

Сведения о характерных точках границы части (частей) земельного участка

Учетный номер части: 47:26:0000000:38555/8

Система координат МСК 47 зона 2

Номер точки	Координаты, м		Описание закрепления на местности	Средняя квадратичная погрешность определения координат характерных точек границ земельного участка, м
	X	Y		
1	2	3	4	5
1	373767.18	2278628.05	-	0.1
2	373764	2278615.23	-	-
3	373760.12	2278616.23	-	-
4	373763.3	2278629.02	-	0.1
5	373766.63	2278642.23	-	-
6	373770.57	2278641.51	-	-
7	373767.18	2278628.05	-	0.1



ДОКУМЕНТ ПОДПИСАН
ЭЛЕКТРОННОЙ ПОДПИСЬЮ

Сертификат: 3094В7974ВЗСА8Е1F07А347СFAD6FA78

Владелец: ФЕДЕРАЛЬНАЯ СЛУЖБА ГОСУДАРСТВЕННОЙ

РЕГИСТРАЦИИ, КАДАСТРА И КАРТОГРАФИИ

Действителен: с 17.05.2022 по 10.08.2023

полное наименование должности

инициалы, фамилия

Земельный участок			
вид объекта недвижимости			
Лист № 9 раздела 4.2	Всего листов раздела 4.2: 9	Всего разделов: 8	Всего листов выписки: 53

30.05.2023г. № КУВИ-001/2023-124787822

Кадастровый номер: 47:26:0000000:38555

Сведения о характерных точках границы части (частей) земельного участка			
Учетный номер части: 47:26:0000000:38555/9			
Система координат			

Номер точки	Координаты, м		Описание закрепления на местности	Средняя квадратичная погрешность определения координат характерных точек границ земельного участка, м
	X	Y		
1	2	3	4	5
1	373825.34	2278621.56	-	-
2	373801.55	2278627.95	-	-
3	373803.4	2278635.52	-	-
4	373778.26	2278640.11	-	-
5	373776.96	2278634.34	-	-
6	373772.26	2278613.1	-	-
7	373778.18	2278611.57	-	-
8	373794.27	2278606.85	-	-
9	373800	2278604.92	-	-
10	373820.59	2278600.1	-	-
1	373825.34	2278621.56	-	-



ДОКУМЕНТ ПОДПИСАН
ЭЛЕКТРОННОЙ ПОДПИСЬЮ

Сертификат: 3094B7974B3CA8E1F07A347CFAD6FA78

Владелец: ФЕДЕРАЛЬНАЯ СЛУЖБА ГОСУДАРСТВЕННОЙ

РЕГИСТРАЦИИ, КАДАСТРА И КАРТОГРАФИИ

Действителен: с 17.05.2022 по 10.08.2023

полное наименование должности

инициалы, фамилия

Филиал публично-правовой компании "Роскадастр" по Ленинградской области
полное наименование органа регистрации прав
Выписка из Единого государственного реестра недвижимости об объекте недвижимости

Сведения о характеристиках объекта недвижимости

На основании запроса от 30.05.2023, поступившего на рассмотрение 30.05.2023, сообщаем, что согласно записям Единого государственного реестра недвижимости:

Раздел 1 Лист 1

Земельный участок			
вид объекта недвижимости			
Лист № 1 раздела 1	Всего листов раздела 1: 3	Всего разделов: 8	Всего листов выписки: 19
30.05.2023г. № КУВИ-001/2023-124795692			
Кадастровый номер:	47:26:0000000:40094		
Номер кадастрового квартала:	47:26:0000000		
Дата присвоения кадастрового номера:	19.11.2020		
Ранее присвоенный государственный учетный номер:	данные отсутствуют		
Местоположение:	Российская Федерация, Ленинградская область, Тосненский район		
Площадь:	266643 +/- 904		
Кадастровая стоимость, руб.:	185047.2		
Кадастровые номера расположенных в пределах земельного участка объектов недвижимости:	47:26:0000000:38393, 47:26:0000000:38881		
Кадастровые номера объектов недвижимости, из которых образован объект недвижимости:	47:26:0000000:66		
Кадастровые номера образованных объектов недвижимости:	данные отсутствуют		
Категория земель:	Земли промышленности, энергетики, транспорта, связи, радиовещания, телевидения, информатики, земли для обеспечения космической деятельности, земли обороны, безопасности и земли иного специального назначения		
Виды разрешенного использования:	Под полосу отвода федеральной а/д М10 Россия		
Сведения о кадастровом инженере:	14680, образованием тридцати пяти земельных участков путем раздела земельного участка с кадастровым номером 47:26:0000000:66, с сохранением исходного земельного участка в измененных границах, 11-2015, 2015-09-14		
Сведения о лесах, водных объектах и об иных природных объектах, расположенных в пределах земельного участка:	данные отсутствуют		
Сведения о том, что земельный участок полностью расположен в границах зоны с особыми условиями использования территории, территории объекта культурного наследия, публичного сервитута:	данные отсутствуют		



ДОКУМЕНТ ПОДПИСАН
ЭЛЕКТРОННОЙ ПОДПИСЬЮ

Сертификат: 3094В7974ВЗСА8Е1F07А347СFAD6FA78

Владелец: ФЕДЕРАЛЬНАЯ СЛУЖБА ГОСУДАРСТВЕННОЙ
РЕГИСТРАЦИИ, КАДАСТРА И КАРТОГРАФИИ
Действителен: с 17.05.2022 по 10.08.2023

полное наименование должности

инициалы, фамилия

Земельный участок			
вид объекта недвижимости			
Лист № 2 раздела 1	Всего листов раздела 1: 3	Всего разделов: 8	Всего листов выписки: 19
30.05.2023г. № КУВИ-001/2023-124795692			
Кадастровый номер:		47:26:0000000:40094	
Сведения о том, что земельный участок расположен в границах особой экономической зоны, территории опережающего социально-экономического развития, зоны территориального развития в Российской Федерации, игровой зоны:		данные отсутствуют	
Сведения о том, что земельный участок расположен в границах особо охраняемой природной территории, охотничьих угодий, лесничеств:		данные отсутствуют	
Сведения о результатах проведения государственного земельного надзора:		данные отсутствуют	
Сведения о расположении земельного участка в границах территории, в отношении которой утвержден проект межевания территории:		данные отсутствуют	
Условный номер земельного участка:		данные отсутствуют	
Сведения о принятии акта и (или) заключении договора, предусматривающих предоставление в соответствии с земельным законодательством исполнительным органом государственным органом власти или органом местного самоуправления, находящегося в государственной или муниципальной собственности земельного участка для строительства наемного дома социального использования или наемного дома коммерческого использования:		данные отсутствуют	
Сведения о том, что земельный участок или земельные участки образованы на основании решения об изъятии земельного участка и (или) расположенного на нем объекта недвижимости для государственных или муниципальных нужд:		данные отсутствуют	
Сведения о том, что земельный участок образован из земель или земельного участка, государственная собственность на которые не разграничена:		данные отсутствуют	
Сведения о наличии земельного спора о местоположении границ земельных участков:		данные отсутствуют	
Статус записи об объекте недвижимости:		Сведения об объекте недвижимости имеют статус "актуальные"	
Особые отметки:		Сведения об ограничениях права на объект недвижимости, обременениях данного объекта, не зарегистрированных в реестре прав, ограничений прав и обременений недвижимого имущества: вид ограничения (обременения): ограничения прав на земельный участок, предусмотренные статьями 56,	



ДОКУМЕНТ ПОДПИСАН
ЭЛЕКТРОННОЙ ПОДПИСЬЮ

Сертификат: 3094B7974B3CA8E1F07A347CFAD6FA78

Владелец: ФЕДЕРАЛЬНАЯ СЛУЖБА ГОСУДАРСТВЕННОЙ

РЕГИСТРАЦИИ, КАДАСТРА И КАРТОГРАФИИ

Действителен: с 17.05.2022 по 10.08.2023

полное наименование должности

инициалы, фамилия

Земельный участок			
вид объекта недвижимости			
Лист № 3 раздела 1	Всего листов раздела 1: 3	Всего разделов: 8	Всего листов выписки: 19
30.05.2023г. № КУВИ-001/2023-124795692			
Кадастровый номер:		47:26:0000000:40094	
		<p>56.1 Земельного кодекса Российской Федерации; срок действия: с 18.11.2020; реквизиты документа-основания: карта (план) объекта землеустройства от 23.10.2013 № 13365 выдан: Тосненский отдел Управления Росреестра по Ленинградской области; постановление Правительства РФ от 30.07.2009 № 621; постановление от 24.04.1992 № 9; свидетельство о государственной регистрации права от 21.02.2007 № 01/007/2006-304 выдан: Федеральная регистрационная служба. вид ограничения (обременения): ограничения прав на земельный участок, предусмотренные статьями 56, 56.1 Земельного кодекса Российской Федерации; срок действия: с 18.11.2020; реквизиты документа-основания: карта (план) от 29.11.2011 № 13274 выдан: Тосненский отдел Управления Росреестра по Ленинградской области; свидетельство о государственной регистрации права от 12.04.2010 № 47-78-01/020/2009-304 выдан: Управление Федеральной регистрационной службы по Санкт-Петербургу и Ленинградской области; постановление "О порядке установления охранных зон объектов электросетевого хозяйства и особых условий использования земельных участков, расположенных в границах таких зон" от 24.02.2009 № 160 выдан: Правительство Российской Федерации. вид ограничения (обременения): ограничения прав на земельный участок, предусмотренные статьями 56, 56.1 Земельного кодекса Российской Федерации; срок действия: с 07.04.2021; реквизиты документа-основания: доверенность от 24.09.2020 № 78/130-н/78-2019-7-1285; документ, содержащий необходимые для внесения в государственный кадастр недвижимости сведения об установлении или изменении территориальной зоны или зоны с особыми условиями использования территорий, либо об отмене установления такой зоны от 06.10.2020 № PVD-0123/2020-13785; иной документ, содержащий описание объекта от 05.10.2020 № PVD-0123/2020-13785. Граница земельного участка пересекает границы земельных участков (земельного участка) с кадастровыми номерами (кадастровым номером) 35:17:0000000:329.</p>	
Получатель выписки:		Щербакова Алина Игоревна	

ПОЛНОЕ НАИМЕНОВАНИЕ ДОЛЖНОСТИ	 ДОКУМЕНТ ПОДПИСАН ЭЛЕКТРОННОЙ ПОДПИСЬЮ Сертификат: 3094B7974B3CA8E1F07A347CFAD6FA78 Владелец: ФЕДЕРАЛЬНАЯ СЛУЖБА ГОСУДАРСТВЕННОЙ РЕГИСТРАЦИИ, КАДАСТРА И КАРТОГРАФИИ Действителен: с 17.05.2022 по 10.08.2023	инициалы, фамилия
-------------------------------	---------------------------------------------------------------------------------------------------------------------------------------------------------------------------------------------------------------------------------------------------------------------------------------------------------------------	-------------------

Выписка из Единого государственного реестра недвижимости об объекте недвижимости
Сведения о зарегистрированных правах

Земельный участок			
вид объекта недвижимости			
Лист № 1 раздела 2	Всего листов раздела 2: 2	Всего разделов: 8	Всего листов выписки: 19
30.05.2023г. № КУВИ-001/2023-124795692			
Кадастровый номер:		47:26:0000000:40094	
1	Правообладатель (правообладатели):	1.1	Федеральное казенное учреждение "Управление федеральных автомобильных дорог "Северо-Запад" имени Н.В.Смирнова Федерального дорожного агентства", ИНН: 7826062821
	Сведения о возможности предоставления третьим лицам персональных данных физического лица:	1.1.1	данные отсутствуют
2	Вид, номер, дата и время государственной регистрации права:	2.1	Постоянное (бессрочное) пользование 47:26:0000000:40094-47/053/2020-2 19.11.2020 13:08:36
3	Сведения об осуществлении государственной регистрации сделки, права без необходимого в силу закона согласия третьего лица, органа:	3.1	данные отсутствуют
4	Ограничение прав и обременение объекта недвижимости:	не зарегистрировано	
1	Правообладатель (правообладатели):	1.2	Российская Федерация
	Сведения о возможности предоставления третьим лицам персональных данных физического лица:	1.2.1	данные отсутствуют
2	Вид, номер, дата и время государственной регистрации права:	2.2	Собственность 47:26:0000000:40094-47/053/2020-1 19.11.2020 13:08:36
3	Сведения об осуществлении государственной регистрации сделки, права без необходимого в силу закона согласия третьего лица, органа:	3.2	данные отсутствуют
4	Ограничение прав и обременение объекта недвижимости:	не зарегистрировано	
5	Договоры участия в долевом строительстве:	не зарегистрировано	
6	Заявленные в судебном порядке права требования:	данные отсутствуют	
7	Сведения о возможности предоставления третьим лицам персональных данных физического лица:	данные отсутствуют	
8	Сведения о возражении в отношении зарегистрированного права:	данные отсутствуют	
9	Сведения о наличии решения об изъятии объекта недвижимости для государственных и муниципальных нужд:	данные отсутствуют	



ДОКУМЕНТ ПОДПИСАН
ЭЛЕКТРОННОЙ ПОДПИСЬЮ

Сертификат: 3094B7974B3CA8E1F07A347CFAD6FA78

Владелец: ФЕДЕРАЛЬНАЯ СЛУЖБА ГОСУДАРСТВЕННОЙ
РЕГИСТРАЦИИ, КАДАСТРА И КАРТОГРАФИИ
Действителен: с 17.05.2022 по 10.08.2023

полное наименование должности

инициалы, фамилия

Земельный участок			
вид объекта недвижимости			
Лист № 2 раздела 2	Всего листов раздела 2: 2	Всего разделов: 8	Всего листов выписки: 19
30.05.2023г. № КУВИ-001/2023-124795692			
Кадастровый номер:		47:26:0000000:40094	
10	Сведения о невозможности государственной регистрации без личного участия правообладателя или его законного представителя:	данные отсутствуют	
11	Правопритязания и сведения о наличии поступивших, но не рассмотренных заявлений о проведении государственной регистрации права (перехода, прекращения права), ограничения права или обременения объекта недвижимости, сделки в отношении объекта недвижимости:	отсутствуют	
11	Сведения о невозможности государственной регистрации перехода, прекращения, ограничения права на земельный участок из земель сельскохозяйственного назначения:	данные отсутствуют	



ДОКУМЕНТ ПОДПИСАН
ЭЛЕКТРОННОЙ ПОДПИСЬЮ

Сертификат: 3094В7974ВЗСА8Е1F07А347СFAD6FА78

Владелец: ФЕДЕРАЛЬНАЯ СЛУЖБА ГОСУДАРСТВЕННОЙ
РЕГИСТРАЦИИ, КАДАСТРА И КАРТОГРАФИИ
Действителен: с 17.05.2022 по 10.08.2023

полное наименование должности

инициалы, фамилия

Выписка из Единого государственного реестра недвижимости об объекте недвижимости
Описание местоположения земельного участка

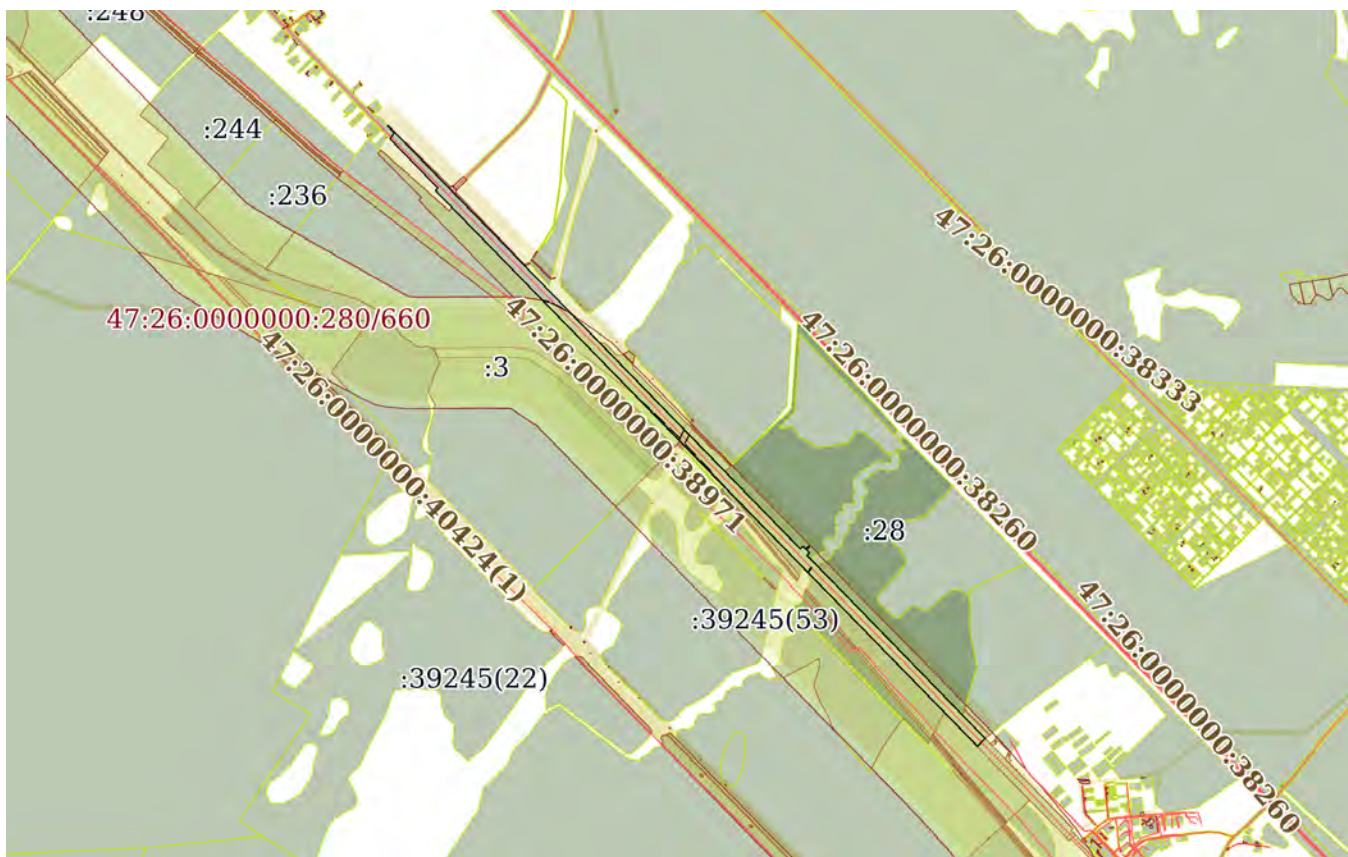
Земельный участок			
вид объекта недвижимости			

Лист № 1 раздела 3	Всего листов раздела 3: 1	Всего разделов: 8	Всего листов выписки: 19
--------------------	---------------------------	-------------------	--------------------------

30.05.2023г. № КУВИ-001/2023-124795692

Кадастровый номер: 47:26:0000000:40094

План (чертеж, схема) земельного участка



Масштаб 1:40000 Условные обозначения:

	 ДОКУМЕНТ ПОДПИСАН ЭЛЕКТРОННОЙ ПОДПИСЬЮ Сертификат: 3094В7974ВЗСА8Е1F07А347CFAD6FA78 Владелец: ФЕДЕРАЛЬНАЯ СЛУЖБА ГОСУДАРСТВЕННОЙ РЕГИСТРАЦИИ, КАДАСТРА И КАРТОГРАФИИ Действителен: с 17.05.2022 по 10.08.2023	
полное наименование должности	инициалы, фамилия	

Выписка из Единого государственного реестра недвижимости об объекте недвижимости

Описание местоположения земельного участка

Земельный участок			
вид объекта недвижимости			
Лист № 1 раздела 3.1	Всего листов раздела 3.1: 2	Всего разделов: 8	Всего листов выписки: 19
30.05.2023г. № КУВИ-001/2023-124795692			
Кадастровый номер:		47:26:0000000:40094	

Описание местоположения границ земельного участка							
№ п/п	Номер точки		Дирекционный угол	Горизонтальное проложение, м	Описание закрепления на местности	Кадастровые номера смежных участков	Сведения об адресах правообладателей смежных земельных участков
	начальная	конечная					
1	2	3	4	5	6	7	8
1	1.1.1	1.1.2	135°46.1'	463.97	данные отсутствуют	данные отсутствуют	данные отсутствуют
2	1.1.2	1.1.3	261°15.2'	0.13	данные отсутствуют	47:26:1038001:74(1), 47:26:0000000:38687(1)	адрес отсутствует; данные отсутствуют
3	1.1.3	1.1.4	135°46.6'	55.77	данные отсутствуют	47:26:0000000:38687(1)	данные отсутствуют
4	1.1.4	1.1.5	353°39.6'	0.18	данные отсутствуют	47:26:1038001:74(2), 47:26:0000000:38687(1)	адрес отсутствует; данные отсутствуют
5	1.1.5	1.1.6	135°46.8'	2072.26	данные отсутствуют	данные отсутствуют	данные отсутствуют
6	1.1.6	1.1.7	135°46.6'	577.9	данные отсутствуют	47:26:1109001:28, 47:26:0000000:40859(1)	данные отсутствуют; адрес отсутствует
7	1.1.6	1.1.6			данные отсутствуют	47:26:1038001:51	адрес отсутствует
8	1.1.7	1.1.8	47°0.4'	19.99	данные отсутствуют	47:26:1109001:28, 47:26:0000000:40859(1)	данные отсутствуют; адрес отсутствует
9	1.1.8	1.1.9	135°45.5'	20.31	данные отсутствуют	47:26:1109001:28, 47:26:0000000:40859(1)	данные отсутствуют; адрес отсутствует
10	1.1.9	1.1.10	45°40.0'	21.87	данные отсутствуют	47:26:1109001:28, 47:26:0000000:40859(1)	данные отсутствуют; адрес отсутствует
11	1.1.10	1.1.11	136°48.8'	5.36	данные отсутствуют	47:26:1109001:28, 47:26:0000000:40859(1)	данные отсутствуют; адрес отсутствует
12	1.1.11	1.1.12	225°12.5'	21.35	данные отсутствуют	47:26:1109001:28, 47:26:0000000:40859(1)	данные отсутствуют; адрес отсутствует
13	1.1.12	1.1.13	136°6.3'	22.73	данные отсутствуют	47:26:1109001:28, 47:26:0000000:40859(1)	данные отсутствуют; адрес отсутствует
14	1.1.13	1.1.14	224°43.0'	18.58	данные отсутствуют	47:26:1109001:28, 47:26:0000000:40859(1)	данные отсутствуют; адрес отсутствует



ДОКУМЕНТ ПОДПИСАН
ЭЛЕКТРОННОЙ ПОДПИСЬЮ

Сертификат: 3094B7974B3CA8E1F07A347CFAD6FA78

Владелец: ФЕДЕРАЛЬНАЯ СЛУЖБА ГОСУДАРСТВЕННОЙ

РЕГИСТРАЦИИ, КАДАСТРА И КАРТОГРАФИИ

Действителен: с 17.05.2022 по 10.08.2023

ПОЛНОЕ НАИМЕНОВАНИЕ ДОЛЖНОСТИ

ИНИЦИАЛЫ, ФАМИЛИЯ

Земельный участок			
вид объекта недвижимости			
Лист № 2 раздела 3.1	Всего листов раздела 3.1: 2	Всего разделов: 8	Всего листов выписки: 19

30.05.2023г. № КУВИ-001/2023-124795692

Кадастровый номер: 47:26:0000000:40094

1	2	3	4	5	6	7	8
15	1.1.14	1.1.15	135°48.0'	1176.9	данные отсутствуют	47:26:1109001:28	данные отсутствуют
16	1.1.15	1.1.16	135°47.0'	194.13	данные отсутствуют	данные отсутствуют	данные отсутствуют
17	1.1.15	1.1.15			данные отсутствуют	47:26:0000000:40859(2)	адрес отсутствует
18	1.1.16	1.1.17	225°46.9'	59.09	данные отсутствуют	47:26:0000000:40095	адрес отсутствует
19	1.1.16	1.1.16			данные отсутствуют	47:26:0000000:39248(20)	данные отсутствуют
20	1.1.17	1.1.18	315°47.1'	249.37	данные отсутствуют	47:26:0000000:39248(23)	данные отсутствуют
21	1.1.18	1.1.19	315°43.6'	1750.03	данные отсутствуют	данные отсутствуют	данные отсутствуют
22	1.1.19	1.1.20	315°43.6'	278.55	данные отсутствуют	данные отсутствуют	данные отсутствуют
23	1.1.20	1.1.21	316°28.7'	6.58	данные отсутствуют	47:26:0931001:3	данные отсутствуют
24	1.1.21	1.1.22	315°43.7'	1755.71	данные отсутствуют	47:26:0931001:3	данные отсутствуют
25	1.1.22	1.1.23	315°40.3'	121.87	данные отсутствуют	данные отсутствуют	данные отсутствуют
26	1.1.23	1.1.24	45°43.1'	18.62	данные отсутствуют	данные отсутствуют	данные отсутствуют
27	1.1.24	1.1.25	315°48.8'	367.94	данные отсутствуют	данные отсутствуют	данные отсутствуют
28	1.1.25	1.1.26	32°4.1'	39.59	данные отсутствуют	47:26:0000000:40093	адрес отсутствует
29	1.1.26	1.1.27	315°20.6'	48.44	данные отсутствуют	47:26:0000000:40093	адрес отсутствует
30	1.1.27	1.1.1	19°28.7'	4.86	данные отсутствуют	47:26:0000000:40093	адрес отсутствует



ДОКУМЕНТ ПОДПИСАН
ЭЛЕКТРОННОЙ ПОДПИСЬЮ

Сертификат: 3094B7974B3CA8E1F07A347CFAD6FA78

Владелец: ФЕДЕРАЛЬНАЯ СЛУЖБА ГОСУДАРСТВЕННОЙ

РЕГИСТРАЦИИ, КАДАСТРА И КАРТОГРАФИИ

Действителен: с 17.05.2022 по 10.08.2023

полное наименование должности

инициалы, фамилия

Выписка из Единого государственного реестра недвижимости об объекте недвижимости

Описание местоположения земельного участка

Земельный участок			
вид объекта недвижимости			
Лист № 1 раздела 3.2	Всего листов раздела 3.2: 2	Всего разделов: 8	Всего листов выписки: 19
30.05.2023г. № КУВИ-001/2023-124795692			
Кадастровый номер:		47:26:0000000:40094	

Сведения о характерных точках границы земельного участка				
Система координат МСК 47 зона 2				
Номер точки	Координаты, м		Описание закрепления на местности	Средняя квадратичная погрешность определения координат характерных точек границ земельного участка, м
	X	Y		
1	2	3	4	5
1	365452.73	2271340.59	-	0.5
2	365120.28	2271664.24	-	0.5
3	365120.26	2271664.11	-	0.5
4	365080.29	2271703.01	-	0.5
5	365080.47	2271702.99	-	0.5
6	363595.36	2273148.22	-	0.5
7	363181.22	2273551.28	-	0.5
8	363194.85	2273565.9	-	0.5
9	363180.3	2273580.07	-	0.5
10	363195.58	2273595.71	-	0.5
11	363191.67	2273599.38	-	0.5
12	363176.63	2273584.23	-	0.5
13	363160.25	2273599.99	-	0.5
14	363147.05	2273586.92	-	0.5
15	362303.31	2274407.41	-	0.5
16	362164.18	2274542.79	-	0.5
17	362122.97	2274500.44	-	0.5
18	362301.7	2274326.54	-	0.5
19	363554.73	2273104.85	-	0.5
20	363754.18	2272910.4	-	0.5
21	363758.95	2272905.87	-	0.5
22	365016.12	2271680.29	-	0.5



ДОКУМЕНТ ПОДПИСАН
ЭЛЕКТРОННОЙ ПОДПИСЬЮ

Сертификат: 3094В7974ВЗСА8Е1F07А347CFAD6FA78

Владелец: ФЕДЕРАЛЬНАЯ СЛУЖБА ГОСУДАРСТВЕННОЙ
РЕГИСТРАЦИИ, КАДАСТРА И КАРТОГРАФИИ
Действителен: с 17.05.2022 по 10.08.2023

полное наименование должности

инициалы, фамилия

Земельный участок

вид объекта недвижимости

Лист № 2 раздела 3.2

Всего листов раздела 3.2: 2

Всего разделов: 8

Всего листов выписки: 19

30.05.2023г. № КУВИ-001/2023-124795692

Кадастровый номер:

47:26:0000000:40094

1	2	3	4	5
23	365103.3	2271595.13	-	0.5
24	365116.3	2271608.46	-	0.5
25	365380.14	2271352	-	0.5
26	365413.69	2271373.02	-	0.5
27	365448.15	2271338.97	-	0.5
1	365452.73	2271340.59	-	0.5



ДОКУМЕНТ ПОДПИСАН
ЭЛЕКТРОННОЙ ПОДПИСЬЮ

Сертификат: 3094В7974ВЗСА8Е1F07А347СFAD6FА78

Владелец: ФЕДЕРАЛЬНАЯ СЛУЖБА ГОСУДАРСТВЕННОЙ

РЕГИСТРАЦИИ, КАДАСТРА И КАРТОГРАФИИ

Действителен: с 17.05.2022 по 10.08.2023

ПОЛНОЕ НАИМЕНОВАНИЕ ДОЛЖНОСТИ

инициалы, фамилия

Выписка из Единого государственного реестра недвижимости об объекте недвижимости
Сведения о частях земельного участка

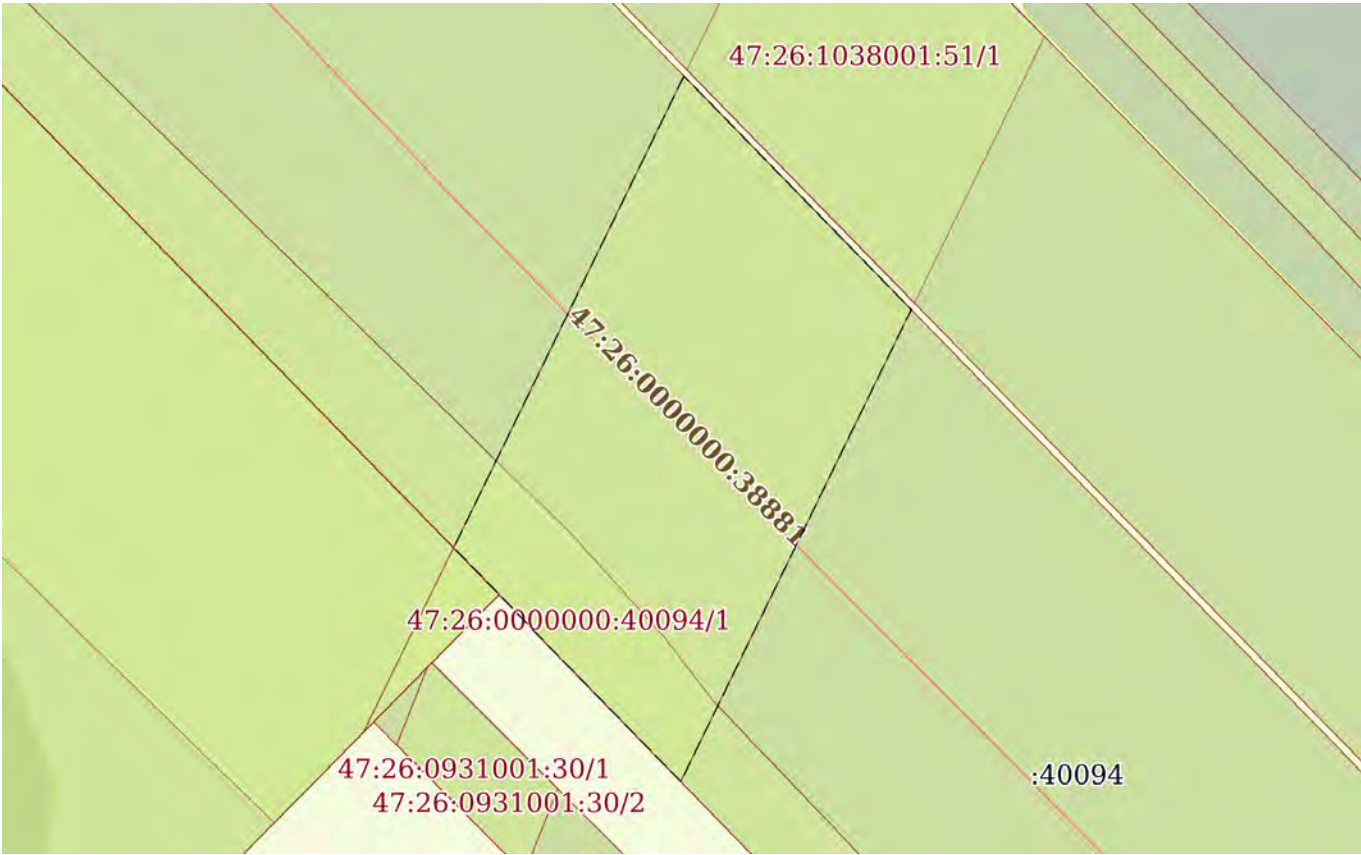
Земельный участок			
вид объекта недвижимости			
Лист № 1 раздела 4	Всего листов раздела 4: 3	Всего разделов: 8	Всего листов выписки: 19
30.05.2023г. № КУВИ-001/2023-124795692			
Кадастровый номер:		47:26:0000000:40094	

План (чертеж, схема) части земельного участка Учетный номер части: 47:26:0000000:40094/1



Масштаб 1:9000 Условные обозначения:

 ДОКУМЕНТ ПОДПИСАН ЭЛЕКТРОННОЙ ПОДПИСЬЮ Сертификат: 3094В7974ВЗСА8Е1F07А347CFAD6FA78 Владелец: ФЕДЕРАЛЬНАЯ СЛУЖБА ГОСУДАРСТВЕННОЙ РЕГИСТРАЦИИ, КАДАСТРА И КАРТОГРАФИИ Действителен: с 17.05.2022 по 10.08.2023	инициалы, фамилия
полное наименование должности	

Земельный участок			
вид объекта недвижимости			
Лист № 2 раздела 4	Всего листов раздела 4: 3	Всего разделов: 8	Всего листов выписки: 19
30.05.2023г. № КУВИ-001/2023-124795692			
Кадастровый номер:		47:26:0000000:40094	
План (чертеж, схема) части земельного участка		Учетный номер части: 47:26:0000000:40094/2	
			
Масштаб 1:900	Условные обозначения:		

ПОЛНОЕ НАИМЕНОВАНИЕ ДОЛЖНОСТИ	 ДОКУМЕНТ ПОДПИСАН ЭЛЕКТРОННОЙ ПОДПИСЬЮ	инициалы, фамилия
	Сертификат: 3094В7974ВЗСА8Е1F07А347CFAD6FA78 Владелец: ФЕДЕРАЛЬНАЯ СЛУЖБА ГОСУДАРСТВЕННОЙ РЕГИСТРАЦИИ, КАДАСТРА И КАРТОГРАФИИ Действителен: с 17.05.2022 по 10.08.2023	

Земельный участок

вид объекта недвижимости

Лист № 3 раздела 4

Всего листов раздела 4: 3

Всего разделов: 8

Всего листов выписки: 19

30.05.2023г. № КУВИ-001/2023-124795692

Кадастровый номер:

47:26:0000000:40094

План (чертеж, схема) части земельного участка

Учетный номер части: 47:26:0000000:40094/3



Масштаб 1:30000

Условные обозначения:

ДОКУМЕНТ ПОДПИСАН
ЭЛЕКТРОННОЙ ПОДПИСЬЮ

Сертификат: 3094В7974ВЗСА8Е1F07А347CFAD6FA78

Владелец: ФЕДЕРАЛЬНАЯ СЛУЖБА ГОСУДАРСТВЕННОЙ

РЕГИСТРАЦИИ, КАДАСТРА И КАРТОГРАФИИ

Действителен: с 17.05.2022 по 10.08.2023

ПОЛНОЕ НАИМЕНОВАНИЕ ДОЛЖНОСТИ

инициалы, фамилия

Выписка из Единого государственного реестра недвижимости об объекте недвижимости

Сведения о частях земельного участка

Земельный участок			
вид объекта недвижимости			
Лист № 1 раздела 4.1	Всего листов раздела 4.1: 2	Всего разделов: 8	Всего листов выписки: 19
30.05.2023г. № КУВИ-001/2023-124795692			
Кадастровый номер:		47:26:0000000:40094	

Учетный номер части	Площадь, м2	Содержание ограничения в использовании или ограничения права на объект недвижимости или обременения объекта недвижимости
1	2	3
47:26:0000000:40094/1	4723	47:26-6.145
47:26:0000000:40094/2	2345	47:26-6.13
47:26:0000000:40094/3	196314	вид ограничения (обременения): ограничения прав на земельный участок, предусмотренные статьями 56, 56.1 Земельного кодекса Российской Федерации; Срок действия: не установлен; реквизиты документа-основания: доверенность от 24.09.2020 № 78/130-н/78-2019-7-1285; документ, содержащий необходимые для внесения в государственный кадастр недвижимости сведения об установлении или изменении территориальной зоны или зоны с особыми условиями использования территорий, либо об отмене установления такой зоны от 06.10.2020 № PVD-0123/2020-13785; иной документ, содержащий описание объекта от 05.10.2020 № PVD-0123/2020-13785; Содержание ограничения (обременения): Зона минимальных расстояний до магистрального газопровода "Белоусово-Ленинград", ДУ=1020 мм (км 656,4 - км 747,76 км), 720 мм (км 747,76 - 748,47 км) и Ру= 5,39 МПа - 5,19 МПа. В соответствии с п. 1 таб. 4 СП 36.13330.2012, Актуализированная редакция СНиП 2.05.06-85* Минимальные расстояния от магистральных трубопроводов до зданий, строений и сооружений, не относящихся к объектам магистральных трубопроводов - в границах зон минимальных расстояний магистральных трубопроводов не допускается размещение и строительство на расстоянии 300 м от оси магистрального трубопровода в каждую сторону следующих объектов: Городов и других населенных пунктов; коллективных садов с садовыми домиками, дачных поселков; отдельных промышленных и сельскохозяйственных предприятий; тепличных комбинатов и хозяйств; птицефабрик; молокозаводов; карьеров разработки полезных ископаемых; гаражей и открытых стоянок для автомобилей индивидуальных владельцев на количество автомобилей более 20; отдельно стоящих зданий с массовым скоплением людей (школы, больницы, клубы, детские сады и ясли, вокзалы и т. д.); жилых зданий 3 этажные и выше; железнодорожных станций; аэропортов; морских и речных портов и пристаней; гидроэлектростанций; гидротехнических сооружений морского и речного транспорта; очистных сооружений и насосных станций водопроводных, не относящихся к магистральному трубопроводу; мостов железных дорог общей сети и автомобильных дорог категорий I и II с пролетом свыше 20 м (при прокладке нефтепроводов и нефтепродуктопроводов ниже мостов по течению); складов легковоспламеняющихся и горючих жидкостей и газов с объемом хранения свыше 1000 м3; автозаправочных станций; мачт (башен) и сооружений многоканальной радиорелейной линии технологической связи трубопроводов, мачт (башен) и сооружений многоканальной радиорелейной линии связи операторов связи – владельцев коммуникаций; Реестровый номер



ДОКУМЕНТ ПОДПИСАН
ЭЛЕКТРОННОЙ ПОДПИСЬЮ

Сертификат: 3094B7974B3CA8E1F07A347CFAD6FA78

Владелец: ФЕДЕРАЛЬНАЯ СЛУЖБА ГОСУДАРСТВЕННОЙ

РЕГИСТРАЦИИ, КАДАСТРА И КАРТОГРАФИИ

Действителен: с 17.05.2022 по 10.08.2023

ПОЛНОЕ НАИМЕНОВАНИЕ ДОЛЖНОСТИ

ИНИЦИАЛЫ, ФАМИЛИЯ

Земельный участок			
вид объекта недвижимости			
Лист № 2 раздела 4.1	Всего листов раздела 4.1: 2	Всего разделов: 8	Всего листов выписки: 19
30.05.2023г. № КУВИ-001/2023-124795692			
Кадастровый номер:		47:26:0000000:40094	
		границы: 47:00-6.229; Вид объекта реестра границ: Зона с особыми условиями использования территории; Вид зоны по документу: Зона минимальных расстояний до объекта "Линейное сооружение - магистральный газопровод "Белоусово-Ленинград"; Тип зоны: Иная зона с особыми условиями использования территории	
	Весь	вид ограничения (обременения): ограничения прав на земельный участок, предусмотренные статьями 56, 56.1 Земельного кодекса Российской Федерации; Срок действия: не установлен; реквизиты документа-основания: карта (план) объекта землеустройства от 23.10.2013 № 13365 выдан: Тосненский отдел Управления Росреестра по Ленинградской области; постановление Правительства РФ от 30.07.2009 № 621; постановление от 24.04.1992 № 9; свидетельство о государственной регистрации права от 21.02.2007 № 01/007/2006-304 выдан: Федеральная регистрационная служба; Содержание ограничения (обременения): Режим использования (содержание ограничений использования) установлен п. 4.1 правил охраны магистральных трубопроводов, утвержденных Постановлением Госгортехнадзора России от 24.04.92 г. №9, Приказом Минэнерго России от 29.04.1992 (с внесенными дополнениями утвержденными постановлением Госгортехнадзора России от 23.11.94 №61); Реестровый номер границы: 47:26-6.145; Вид объекта реестра границ: Зона с особыми условиями использования территории; Вид зоны по документу: Охранная зона магистрального газопровода Серпухов-Ленинград в границах Тосненского района Ленинградской области; Тип зоны: Охранная зона инженерных коммуникаций	
	Весь	вид ограничения (обременения): ограничения прав на земельный участок, предусмотренные статьями 56, 56.1 Земельного кодекса Российской Федерации; Срок действия: не установлен; реквизиты документа-основания: карта (план) от 29.11.2011 № 13274 выдан: Тосненский отдел Управления Росреестра по Ленинградской области; свидетельство о государственной регистрации права от 12.04.2010 № 47-78-01/020/2009-304 выдан: Управление Федеральной регистрационной службы по Санкт-Петербургу и Ленинградской области; постановление "О порядке установления охранных зон объектов электросетевого хозяйства и особых условий использования земельных участков, расположенных в границах таких зон" от 24.02.2009 № 160 выдан: Правительство Российской Федерации; Содержание ограничения (обременения): "Правила установления охранных зон объектов электросетевого хозяйства и особых условий использования земельных участков, расположенных в границах таких зон", утвержденные Постановлением "О порядке установления охранных зон объектов электросетевого хозяйства и особых условий использования земельных участков, расположенных в границах таких зон" № 160 от 24.02.2009г.; Реестровый номер границы: 47:26-6.13; Вид объекта реестра границ: Зона с особыми условиями использования территории; Вид зоны по документу: Охранная зона воздушной линии электропередачи 35 кВ Трубников Бор-2 в Любанском городском поселении и Трубниковборском сельском поселении Тосненского муниципального района Ленинградской области; Тип зоны: Охранная зона инженерных коммуникаций	



ДОКУМЕНТ ПОДПИСАН
ЭЛЕКТРОННОЙ ПОДПИСЬЮ

Сертификат: 3094B7974B3CA8E1F07A347CFAD6FA78

Владелец: ФЕДЕРАЛЬНАЯ СЛУЖБА ГОСУДАРСТВЕННОЙ
РЕГИСТРАЦИИ, КАДАСТРА И КАРТОГРАФИИ
Действителен: с 17.05.2022 по 10.08.2023

ПОЛНОЕ НАИМЕНОВАНИЕ ДОЛЖНОСТИ

ИНИЦИАЛЫ, ФАМИЛИЯ

Выписка из Единого государственного реестра недвижимости об объекте недвижимости

Сведения о частях земельного участка

Земельный участок			
вид объекта недвижимости			
Лист № 1 раздела 4.2	Всего листов раздела 4.2: 4	Всего разделов: 8	Всего листов выписки: 19
30.05.2023г. № КУВИ-001/2023-124795692			
Кадастровый номер:		47:26:0000000:40094	

Сведения о характерных точках границы части (частей) земельного участка

Учетный номер части: 47:26:0000000:40094/1

Система координат

Номер точки	Координаты, м		Описание закрепления на местности	Средняя квадратичная погрешность определения координат характерных точек границ земельного участка, м
	X	Y		
1	2	3	4	5
1	363054.27	2273592.79	-	-
2	363056.44	2273590.68	-	-
3	363058.36	2273593.2	-	-
4	363063.74	2273595.81	-	-
5	363073.46	2273602.73	-	-
6	363080.96	2273609.96	-	-
7	363078.65	2273611.9	-	-
8	363071.54	2273605.04	-	-
9	363062.21	2273598.4	-	-
10	363056.4	2273595.59	-	-
1	363054.27	2273592.79	-	-
1	363510.29	2273148.18	-	-
2	363554.73	2273104.85	-	-
3	363754.18	2272910.4	-	-
4	363758.95	2272905.87	-	-
5	363986.63	2272683.91	-	-
6	363944.38	2272732.34	-	-
7	363766.38	2272914.43	-	-
8	363753.86	2272925.72	-	-
9	363746.01	2272931.76	-	-
10	363612.42	2273059.01	-	-



ДОКУМЕНТ ПОДПИСАН
ЭЛЕКТРОННОЙ ПОДПИСЬЮ

Сертификат: 3094B7974B3CA8E1F07A347CFAD6FA78

Владелец: ФЕДЕРАЛЬНАЯ СЛУЖБА ГОСУДАРСТВЕННОЙ

РЕГИСТРАЦИИ, КАДАСТРА И КАРТОГРАФИИ

Действителен: с 17.05.2022 по 10.08.2023

полное наименование должности

инициалы, фамилия

Земельный участок				
вид объекта недвижимости				
Лист № 2 раздела 4.2	Всего листов раздела 4.2: 4		Всего разделов: 8	
30.05.2023г. № КУВИ-001/2023-124795692				
Кадастровый номер:			47:26:0000000:40094	
1	2	3	4	5
1	363510.29	2273148.18	-	-

	 <p>ДОКУМЕНТ ПОДПИСАН ЭЛЕКТРОННОЙ ПОДПИСЬЮ</p> <p>Сертификат: 3094B7974B3CA8E1F07A347CFAD6FA78 Владелец: ФЕДЕРАЛЬНАЯ СЛУЖБА ГОСУДАРСТВЕННОЙ РЕГИСТРАЦИИ, КАДАСТРА И КАРТОГРАФИИ Действителен: с 17.05.2022 по 10.08.2023</p>	
ПОЛНОЕ НАИМЕНОВАНИЕ ДОЛЖНОСТИ	инициалы, фамилия	

Земельный участок			
вид объекта недвижимости			
Лист № 3 раздела 4.2	Всего листов раздела 4.2: 4	Всего разделов: 8	Всего листов выписки: 19

30.05.2023г. № КУВИ-001/2023-124795692

Кадастровый номер: 47:26:0000000:40094

Сведения о характерных точках границы части (частей) земельного участка				
Учетный номер части: 47:26:0000000:40094/2				
Система координат				
Номер точки	Координаты, м		Описание закрепления на местности	Средняя квадратичная погрешность определения координат характерных точек границ земельного участка, м
	X	Y		
1	2	3	4	5
1	363821.5	2272928.15	-	-
2	363793.32	2272955.57	-	-
3	363736.36	2272927.77	-	-
4	363754.18	2272910.4	-	-
5	363758.95	2272905.87	-	-
6	363764.59	2272900.38	-	-
1	363821.5	2272928.15	-	-



ДОКУМЕНТ ПОДПИСАН
ЭЛЕКТРОННОЙ ПОДПИСЬЮ

Сертификат: 3094В7974ВЗСА8Е1F07А347СFAD6FA78

Владелец: ФЕДЕРАЛЬНАЯ СЛУЖБА ГОСУДАРСТВЕННОЙ

РЕГИСТРАЦИИ, КАДАСТРА И КАРТОГРАФИИ

Действителен: с 17.05.2022 по 10.08.2023

полное наименование должности

инициалы, фамилия

Земельный участок			
вид объекта недвижимости			
Лист № 4 раздела 4.2	Всего листов раздела 4.2: 4	Всего разделов: 8	Всего листов выписки: 19

30.05.2023г. № КУВИ-001/2023-124795692

Кадастровый номер: 47:26:0000000:40094

Сведения о характерных точках границы части (частей) земельного участка

Учетный номер части: 47:26:0000000:40094/3

Система координат

Номер точки	Координаты, м		Описание закрепления на местности	Средняя квадратичная погрешность определения координат характерных точек границ земельного участка, м
	X	Y		
1	2	3	4	5
1	364506.85	2272200.83	-	-
2	364481.34	2272258.12	-	-
3	364433.31	2272332.77	-	-
4	363595.36	2273148.22	-	-
5	363181.22	2273551.28	-	-
6	363194.85	2273565.9	-	-
7	363180.3	2273580.07	-	-
8	363195.58	2273595.71	-	-
9	363191.67	2273599.38	-	-
10	363176.63	2273584.23	-	-
11	363160.25	2273599.99	-	-
12	363147.05	2273586.92	-	-
13	362303.31	2274407.41	-	-
14	362164.18	2274542.79	-	-
15	362122.97	2274500.44	-	-
16	362301.7	2274326.54	-	-
17	363554.73	2273104.85	-	-
18	363754.18	2272910.4	-	-
19	363758.95	2272905.87	-	-
20	364513.3	2272170.48	-	-
1	364506.85	2272200.83	-	-



ДОКУМЕНТ ПОДПИСАН
ЭЛЕКТРОННОЙ ПОДПИСЬЮ

Сертификат: 3094B7974B3CA8E1F07A347CFAD6FA78

Владелец: ФЕДЕРАЛЬНАЯ СЛУЖБА ГОСУДАРСТВЕННОЙ

РЕГИСТРАЦИИ, КАДАСТРА И КАРТОГРАФИИ

Действителен: с 17.05.2022 по 10.08.2023

полное наименование должности

инициалы, фамилия

Филиал публично-правовой компании "Роскадастр" по Ленинградской области
полное наименование органа регистрации прав
Выписка из Единого государственного реестра недвижимости об объекте недвижимости

Сведения о характеристиках объекта недвижимости

На основании запроса от 30.05.2023, поступившего на рассмотрение 30.05.2023, сообщаем, что согласно записям Единого государственного реестра недвижимости:

Раздел 1 Лист 1

Земельный участок			
вид объекта недвижимости			
Лист № 1 раздела 1	Всего листов раздела 1: 3	Всего разделов: 8	Всего листов выписки: 26
30.05.2023г. № КУВИ-001/2023-124797105			
Кадастровый номер:	47:26:0931001:3		
Номер кадастрового квартала:	47:26:0931001		
Дата присвоения кадастрового номера:	21.05.2004		
Ранее присвоенный государственный учетный номер:	Кадастровый номер 47:26:09-31-001:0003		
Местоположение:	Ленинградская область, Тосненский район, пос. Сельцо, уч.4		
Площадь:	2037000		
Кадастровая стоимость, руб.:	9757230		
Кадастровые номера расположенных в пределах земельного участка объектов недвижимости:	47:26:0000000:38971		
Кадастровые номера объектов недвижимости, из которых образован объект недвижимости:	данные отсутствуют		
Кадастровые номера образованных объектов недвижимости:	47:26:0931001:258, 47:26:0931001:259, 47:26:0931001:260		
Категория земель:	Земли сельскохозяйственного назначения		
Виды разрешенного использования:	для учебно-опытных целей		
Сведения о кадастровом инженерере:	данные отсутствуют		
Сведения о лесах, водных объектах и об иных природных объектах, расположенных в пределах земельного участка:	данные отсутствуют		
Сведения о том, что земельный участок полностью расположен в границах зоны с особыми условиями использования территории, территории объекта культурного наследия, публичного сервитута:	данные отсутствуют		
Сведения о том, что земельный участок расположен в границах особой экономической зоны, территории опережающего социально-экономического развития, зоны территориального развития в Российской Федерации, игровой зоны:	данные отсутствуют		



ДОКУМЕНТ ПОДПИСАН
ЭЛЕКТРОННОЙ ПОДПИСЬЮ

Сертификат: 3094В7974ВЗСА8Е1F07А347CFAD6FA78

Владелец: ФЕДЕРАЛЬНАЯ СЛУЖБА ГОСУДАРСТВЕННОЙ
РЕГИСТРАЦИИ, КАДАСТРА И КАРТОГРАФИИ
Действителен: с 17.05.2022 по 10.08.2023

полное наименование должности

инициалы, фамилия

Земельный участок			
вид объекта недвижимости			
Лист № 2 раздела 1	Всего листов раздела 1: 3	Всего разделов: 8	Всего листов выписки: 26
30.05.2023г. № КУВИ-001/2023-124797105			
Кадастровый номер:		47:26:0931001:3	
Сведения о том, что земельный участок расположен в границах особо охраняемой природной территории, охотничьих угодий, лесничеств:		данные отсутствуют	
Сведения о результатах проведения государственного земельного надзора:		данные отсутствуют	
Сведения о расположении земельного участка в границах территории, в отношении которой утвержден проект межевания территории:		данные отсутствуют	
Условный номер земельного участка:		данные отсутствуют	
Сведения о принятии акта и (или) заключении договора, предусматривающих предоставление в соответствии с земельным законодательством исполнительным органом государственным органом власти или органом местного самоуправления, находящегося в государственной или муниципальной собственности земельного участка для строительства наемного дома социального использования или наемного дома коммерческого использования:		данные отсутствуют	
Сведения о том, что земельный участок или земельные участки образованы на основании решения об изъятии земельного участка и (или) расположенного на нем объекта недвижимости для государственных или муниципальных нужд:		данные отсутствуют	
Сведения о том, что земельный участок образован из земель или земельного участка, государственная собственность на которые не разграничена:		данные отсутствуют	
Сведения о наличии земельного спора о местоположении границ земельных участков:		данные отсутствуют	
Статус записи об объекте недвижимости:		Сведения об объекте недвижимости имеют статус "актуальные, ранее учтенные"	
Особые отметки:		Из объекта недвижимости образованы объекты недвижимости с кадастровыми номерами: 47:26:0931001:258, 47:26:0931001:259, 47:26:0931001:260, сведения о которых носят временный характер. Сведения об ограничениях права на объект недвижимости, обременениях данного объекта, не зарегистрированных в реестре прав, ограничений прав и обременений недвижимого имущества: вид ограничения (обременения): ограничения прав на земельный участок, предусмотренные статьей 56 Земельного кодекса Российской Федерации; срок действия: с 16.07.2010; реквизиты документа-основания: межевой план серия: - № - выдан: -. вид ограничения (обременения):	



ДОКУМЕНТ ПОДПИСАН
ЭЛЕКТРОННОЙ ПОДПИСЬЮ

Сертификат: 3094В7974ВЗСА8Е1F07А347CFAD6FA78

Владелец: ФЕДЕРАЛЬНАЯ СЛУЖБА ГОСУДАРСТВЕННОЙ

РЕГИСТРАЦИИ, КАДАСТРА И КАРТОГРАФИИ

Действителен: с 17.05.2022 по 10.08.2023

полное наименование должности

инициалы, фамилия

Земельный участок			
вид объекта недвижимости			
Лист № 3 раздела 1	Всего листов раздела 1: 3	Всего разделов: 8	Всего листов выписки: 26
30.05.2023г. № КУВИ-001/2023-124797105			
Кадастровый номер:		47:26:0931001:3	
		<p>ограничения прав на земельный участок, предусмотренные статьей 56 Земельного кодекса Российской Федерации; срок действия: с 14.07.2015; реквизиты документа-основания: карта (план) от 29.11.2011 № 13274 выдан: Тосненский отдел Управления Росреестра по Ленинградской области. вид ограничения (обременения): ограничения прав на земельный участок, предусмотренные статьей 56 Земельного кодекса Российской Федерации; срок действия: с 27.08.2015; реквизиты документа-основания: карта (план) от 02.10.2013 № 87/2013 выдан: Управление Федеральной службы государственной регистрации, кадастра и картографии по Ленинградской области. вид ограничения (обременения): ограничения прав на земельный участок, предусмотренные статьей 56 Земельного кодекса Российской Федерации; срок действия: с 31.08.2015; реквизиты документа-основания: карта (план) объекта землеустройства от 23.10.2013 № 13366 выдан: Тосненский отдел Управления Росреестра по Ленинградской области. вид ограничения (обременения): ограничения прав на земельный участок, предусмотренные статьей 56 Земельного кодекса Российской Федерации; срок действия: с 31.08.2015; реквизиты документа-основания: карта (план) объекта землеустройства от 23.10.2013 № 13365 выдан: Тосненский отдел Управления Росреестра по Ленинградской области. вид ограничения (обременения): ограничения прав на земельный участок, предусмотренные статьей 56 Земельного кодекса Российской Федерации; срок действия: с 07.04.2021; реквизиты документа-основания: доверенность от 24.09.2020 № 78/130-н/78-2019-7-1285; документ, содержащий необходимые для внесения в государственный кадастр недвижимости сведения об установлении или изменении территориальной зоны или зоны с особыми условиями использования территорий, либо об отмене установления такой зоны от 06.10.2020 № PVD-0123/2020-13785; иной документ, содержащий описание объекта от 05.10.2020 № PVD-0123/2020-13785. Граница земельного участка пересекает границы земельных участков (земельного участка) с кадастровыми номерами (кадастровым номером) 35:17:0000000:329, 47:26:0000000:39245.</p>	
Получатель выписки:		Щербакова Алина Игоревна	

	ДОКУМЕНТ ПОДПИСАН ЭЛЕКТРОННОЙ ПОДПИСЬЮ	
Сертификат: 3094B7974B3CA8E1F07A347CFAD6FA78 Владелец: ФЕДЕРАЛЬНАЯ СЛУЖБА ГОСУДАРСТВЕННОЙ РЕГИСТРАЦИИ, КАДАСТРА И КАРТОГРАФИИ Действителен: с 17.05.2022 по 10.08.2023		инициалы, фамилия
ПОЛНОЕ НАИМЕНОВАНИЕ ДОЛЖНОСТИ		

Выписка из Единого государственного реестра недвижимости об объекте недвижимости
Сведения о зарегистрированных правах

Земельный участок			
вид объекта недвижимости			
Лист № 1 раздела 2	Всего листов раздела 2: 2	Всего разделов: 8	Всего листов выписки: 26
30.05.2023г. № КУВИ-001/2023-124797105			
Кадастровый номер:		47:26:0931001:3	
1	Правообладатель (правообладатели):	1.1	Ленинградская область
	Сведения о возможности предоставления третьим лицам персональных данных физического лица:	1.1.1	данные отсутствуют
2	Вид, номер, дата и время государственной регистрации права:	2.1	Собственность 47-78-29/052/2006-177 21.03.2007 00:00:00
3	Сведения об осуществлении государственной регистрации сделки, права без необходимого в силу закона согласия третьего лица, органа:	3.1	данные отсутствуют
4	Ограничение прав и обременение объекта недвижимости:	не зарегистрировано	
5	Договоры участия в долевом строительстве:	не зарегистрировано	
6	Заявленные в судебном порядке права требования:	данные отсутствуют	
7	Сведения о возможности предоставления третьим лицам персональных данных физического лица	данные отсутствуют	
8	Сведения о возражении в отношении зарегистрированного права:	данные отсутствуют	
9	Сведения о наличии решения об изъятии объекта недвижимости для государственных и муниципальных нужд:	данные отсутствуют	
10	Сведения о невозможности государственной регистрации без личного участия правообладателя или его законного представителя:	данные отсутствуют	
11	Правопритязания и сведения о наличии поступивших, но не рассмотренных заявлений о проведении государственной регистрации права (перехода, прекращения права), ограничения права или обременения объекта недвижимости, сделки в отношении объекта недвижимости:	отсутствуют	



ДОКУМЕНТ ПОДПИСАН
ЭЛЕКТРОННОЙ ПОДПИСЬЮ

Сертификат: 3094В7974ВЗСА8Е1F07А347СFAD6FA78

Владелец: ФЕДЕРАЛЬНАЯ СЛУЖБА ГОСУДАРСТВЕННОЙ

РЕГИСТРАЦИИ, КАДАСТРА И КАРТОГРАФИИ

Действителен: с 17.05.2022 по 10.08.2023

полное наименование должности

инициалы, фамилия

Земельный участок			
вид объекта недвижимости			
Лист № 2 раздела 2	Всего листов раздела 2: 2	Всего разделов: 8	Всего листов выписки: 26
30.05.2023г. № КУВИ-001/2023-124797105			
Кадастровый номер:		47:26:0931001:3	
11	Сведения о невозможности государственной регистрации перехода, прекращения, ограничения права на земельный участок из земель сельскохозяйственного назначения:	данные отсутствуют	

полное наименование должности	 ДОКУМЕНТ ПОДПИСАН ЭЛЕКТРОННОЙ ПОДПИСЬЮ Сертификат: 3094B7974B3CA8E1F07A347CFAD6FA78 Владелец: ФЕДЕРАЛЬНАЯ СЛУЖБА ГОСУДАРСТВЕННОЙ РЕГИСТРАЦИИ, КАДАСТРА И КАРТОГРАФИИ Действителен: с 17.05.2022 по 10.08.2023	инициалы, фамилия
-------------------------------	---------------------------------------------------------------------------------------------------------------------------------------------------------------------------------------------------------------------------------------------------------------------------------------------------------------------	-------------------

Выписка из Единого государственного реестра недвижимости об объекте недвижимости
Описание местоположения земельного участка

Земельный участок			
вид объекта недвижимости			
Лист № 1 раздела 3	Всего листов раздела 3: 1	Всего разделов: 8	Всего листов выписки: 26
30.05.2023г. № КУВИ-001/2023-124797105			
Кадастровый номер:		47:26:0931001:3	

План (чертеж, схема) земельного участка



Масштаб 1:30000 Условные обозначения:

полное наименование должности	 ДОКУМЕНТ ПОДПИСАН ЭЛЕКТРОННОЙ ПОДПИСЬЮ	инициалы, фамилия
	Сертификат: 3094B7974B3CA8E1F07A347CFAD6FA78 Владелец: ФЕДЕРАЛЬНАЯ СЛУЖБА ГОСУДАРСТВЕННОЙ РЕГИСТРАЦИИ, КАДАСТРА И КАРТОГРАФИИ Действителен: с 17.05.2022 по 10.08.2023	

Выписка из Единого государственного реестра недвижимости об объекте недвижимости

Описание местоположения земельного участка

Земельный участок			
вид объекта недвижимости			
Лист № 1 раздела 3.1	Всего листов раздела 3.1: 2	Всего разделов: 8	Всего листов выписки: 26
30.05.2023г. № КУВИ-001/2023-124797105			
Кадастровый номер:		47:26:0931001:3	

Описание местоположения границ земельного участка							
№ п/п	Номер точки		Дирекционный угол	Горизонтальное проложение, м	Описание закрепления на местности	Кадастровые номера смежных участков	Сведения об адресах правообладателей смежных земельных участков
	начальная	конечная					
1	2	3	4	5	6	7	8
1	1.1.1	1.1.2	315°36.7'	817.55	данные отсутствуют	данные отсутствуют	данные отсутствуют
2	1.1.1	1.1.1			данные отсутствуют	47:26:0000000:39245(156)	данные отсутствуют
3	1.1.2	1.1.3	12°58.3'	29.49	данные отсутствуют	данные отсутствуют	данные отсутствуют
4	1.1.3	1.1.4	6°50.8'	39.18	данные отсутствуют	данные отсутствуют	данные отсутствуют
5	1.1.4	1.1.5	354°14.8'	29.43	данные отсутствуют	данные отсутствуют	данные отсутствуют
6	1.1.5	1.1.6	23°45.2'	45.85	данные отсутствуют	данные отсутствуют	данные отсутствуют
7	1.1.5	1.1.5			данные отсутствуют	47:26:0000000:39245(90)	данные отсутствуют
8	1.1.6	1.1.7	322°31.7'	35.08	данные отсутствуют	данные отсутствуют	данные отсутствуют
9	1.1.7	1.1.8	355°22.0'	70.06	данные отсутствуют	данные отсутствуют	данные отсутствуют
10	1.1.8	1.1.9	14°2.1'	173.88	данные отсутствуют	данные отсутствуют	данные отсутствуют
11	1.1.9	1.1.10	329°42.2'	79.03	данные отсутствуют	данные отсутствуют	данные отсутствуют
12	1.1.10	1.1.11	21°30.1'	171.14	данные отсутствуют	47:26:0000000:39245(90)	данные отсутствуют
13	1.1.11	1.1.12	338°34.6'	74.71	данные отсутствуют	47:26:0000000:39245(90)	данные отсутствуют
14	1.1.12	1.1.13	295°9.4'	37.64	данные отсутствуют	47:26:0000000:39245(90)	данные отсутствуют
15	1.1.13	1.1.14	262°3.6'	39.31	данные отсутствуют	47:26:0000000:39245(90)	данные отсутствуют
16	1.1.14	1.1.15	282°51.5'	28.8	данные отсутствуют	47:26:0000000:39245(90)	данные отсутствуют
17	1.1.15	1.1.16	318°16.7'	29.06	данные отсутствуют	47:26:0000000:39245(90)	данные отсутствуют
18	1.1.16	1.1.17	299°35.1'	43.04	данные отсутствуют	47:26:0000000:39245(90)	данные отсутствуют
19	1.1.17	1.1.18	310°52.6'	26.85	данные отсутствуют	47:26:0000000:39245(90)	данные отсутствуют
20	1.1.18	1.1.19	319°5.1'	168.17	данные отсутствуют	47:26:0000000:39245(90)	данные отсутствуют
21	1.1.19	1.1.20	296°58.7'	143.15	данные отсутствуют	47:26:0000000:39245(90)	данные отсутствуют
22	1.1.20	1.1.21	289°46.9'	37.41	данные отсутствуют	47:26:0000000:39245(90)	данные отсутствуют



ДОКУМЕНТ ПОДПИСАН
ЭЛЕКТРОННОЙ ПОДПИСЬЮ

Сертификат: 3094В7974ВЗСА8Е1F07А347СFAD6FA78

Владелец: ФЕДЕРАЛЬНАЯ СЛУЖБА ГОСУДАРСТВЕННОЙ

РЕГИСТРАЦИИ, КАДАСТРА И КАРТОГРАФИИ

Действителен: с 17.05.2022 по 10.08.2023

полное наименование должности

инициалы, фамилия

Земельный участок

вид объекта недвижимости

Лист № 2 раздела 3.1

Всего листов раздела 3.1: 2

Всего разделов: 8

Всего листов выписки: 26

30.05.2023г. № КУВИ-001/2023-124797105

Кадастровый номер:

47:26:0931001:3

1	2	3	4	5	6	7	8
23	1.1.21	1.1.22	283°44.5'	37.76	данные отсутствуют	47:26:0000000:39245(90)	данные отсутствуют
24	1.1.22	1.1.23	287°51.1'	135.54	данные отсутствуют	47:26:0000000:39245(90)	данные отсутствуют
25	1.1.23	1.1.24	280°49.4'	67.95	данные отсутствуют	47:26:0000000:39245(90)	данные отсутствуют
26	1.1.24	1.1.25	290°58.5'	237.82	данные отсутствуют	47:26:0000000:39245(90)	данные отсутствуют
27	1.1.25	1.1.26	38°10.6'	893.97	данные отсутствуют	данные отсутствуют	данные отсутствуют
28	1.1.25	1.1.25			данные отсутствуют	47:26:0931001:236	адрес отсутствует
29	1.1.26	1.1.27	133°41.6'	16.75	данные отсутствуют	47:26:1001002:19	г. Санкт-Петербург, ул.Черкасова, д.11, корп.1, кв.72
30	1.1.26	1.1.26			данные отсутствуют	47:26:1001002:43	г. Санкт-Петербург, Канала Крюкова наб., д.27, кв.17
31	1.1.27	1.1.28	139°57.6'	32.22	данные отсутствуют	данные отсутствуют	данные отсутствуют
32	1.1.28	1.1.29	131°48.4'	33.39	данные отсутствуют	47:26:1001002:22	адрес отсутствует
33	1.1.29	1.1.30	131°39.8'	499.2	данные отсутствуют	данные отсутствуют	данные отсутствуют
34	1.1.30	1.1.31	43°13.6'	22.85	данные отсутствуют	данные отсутствуют	данные отсутствуют
35	1.1.31	1.1.32	135°42.4'	1749.93	данные отсутствуют	47:26:0000000:40094	адрес отсутствует
36	1.1.32	1.1.1	224°32.5'	1113.45	данные отсутствуют	данные отсутствуют	данные отсутствуют
37	1.1.32	1.1.32			данные отсутствуют	47:26:0931001:30	данные отсутствуют



ДОКУМЕНТ ПОДПИСАН
ЭЛЕКТРОННОЙ ПОДПИСЬЮ

Сертификат: 3094В7974ВЗСА8Е1F07А347CFAD6FA78

Владелец: ФЕДЕРАЛЬНАЯ СЛУЖБА ГОСУДАРСТВЕННОЙ

РЕГИСТРАЦИИ, КАДАСТРА И КАРТОГРАФИИ

Действителен: с 17.05.2022 по 10.08.2023

полное наименование должности

инициалы, фамилия

Выписка из Единого государственного реестра недвижимости об объекте недвижимости

Описание местоположения земельного участка

Земельный участок			
вид объекта недвижимости			
Лист № 1 раздела 3.2	Всего листов раздела 3.2: 2	Всего разделов: 8	Всего листов выписки: 26
30.05.2023г. № КУВИ-001/2023-124797105			
Кадастровый номер:		47:26:0931001:3	

Сведения о характерных точках границы земельного участка				
Система координат МСК 47 зона 2				
Номер точки	Координаты, м		Описание закрепления на местности	Средняя квадратичная погрешность определения координат характерных точек границ земельного участка, м
	X	Y		
1	2	3	4	5
1	362965.34	2272124.87	-	7.5
2	363549.58	2271552.98	-	7.5
3	363578.32	2271559.6	-	7.5
4	363617.22	2271564.27	-	7.5
5	363646.5	2271561.32	-	7.5
6	363688.47	2271579.79	-	7.5
7	363716.31	2271558.45	-	7.5
8	363786.14	2271552.79	-	7.5
9	363954.83	2271594.96	-	7.5
10	364023.07	2271555.09	-	7.5
11	364182.3	2271617.82	-	7.5
12	364251.85	2271590.53	-	7.5
13	364267.85	2271556.46	-	7.5
14	364262.42	2271517.53	-	7.5
15	364268.83	2271489.45	-	7.5
16	364290.52	2271470.11	-	7.5
17	364311.77	2271432.68	-	7.5
18	364329.34	2271412.38	-	7.5
19	364456.42	2271302.24	-	7.5
20	364521.36	2271174.67	-	7.5
21	364534.02	2271139.47	-	7.5
22	364542.99	2271102.79	-	7.5



ДОКУМЕНТ ПОДПИСАН
ЭЛЕКТРОННОЙ ПОДПИСЬЮ

Сертификат: 3094B7974B3CA8E1F07A347CFAD6FA78

Владелец: ФЕДЕРАЛЬНАЯ СЛУЖБА ГОСУДАРСТВЕННОЙ

РЕГИСТРАЦИИ, КАДАСТРА И КАРТОГРАФИИ

Действителен: с 17.05.2022 по 10.08.2023

полное наименование должности

инициалы, фамилия

Земельный участок				
вид объекта недвижимости				
Лист № 2 раздела 3.2		Всего листов раздела 3.2: 2		Всего разделов: 8
Всего листов выписки: 26				
30.05.2023г. № КУВИ-001/2023-124797105				
Кадастровый номер:		47:26:0931001:3		
1	2	3	4	5
23	364584.54	2270973.78	-	7.5
24	364597.3	2270907.04	-	7.5
25	364682.43	2270684.98	-	7.5
26	365385.2	2271237.52	-	7.5
27	365373.63	2271249.63	-	7.5
28	365348.96	2271270.36	-	7.5
29	365326.7	2271295.25	-	7.5
30	364994.85	2271668.18	-	7.5
31	365011.5	2271683.83	-	7.5
32	363758.95	2272905.87	-	7.5
1	362965.34	2272124.87	-	7.5



ДОКУМЕНТ ПОДПИСАН
ЭЛЕКТРОННОЙ ПОДПИСЬЮ

Сертификат: 3094В7974ВЗСА8Е1F07А347СFAD6FA78

Владелец: ФЕДЕРАЛЬНАЯ СЛУЖБА ГОСУДАРСТВЕННОЙ

РЕГИСТРАЦИИ, КАДАСТРА И КАРТОГРАФИИ

Действителен: с 17.05.2022 по 10.08.2023

ПОЛНОЕ НАИМЕНОВАНИЕ ДОЛЖНОСТИ

инициалы, фамилия

Выписка из Единого государственного реестра недвижимости об объекте недвижимости
Сведения о частях земельного участка

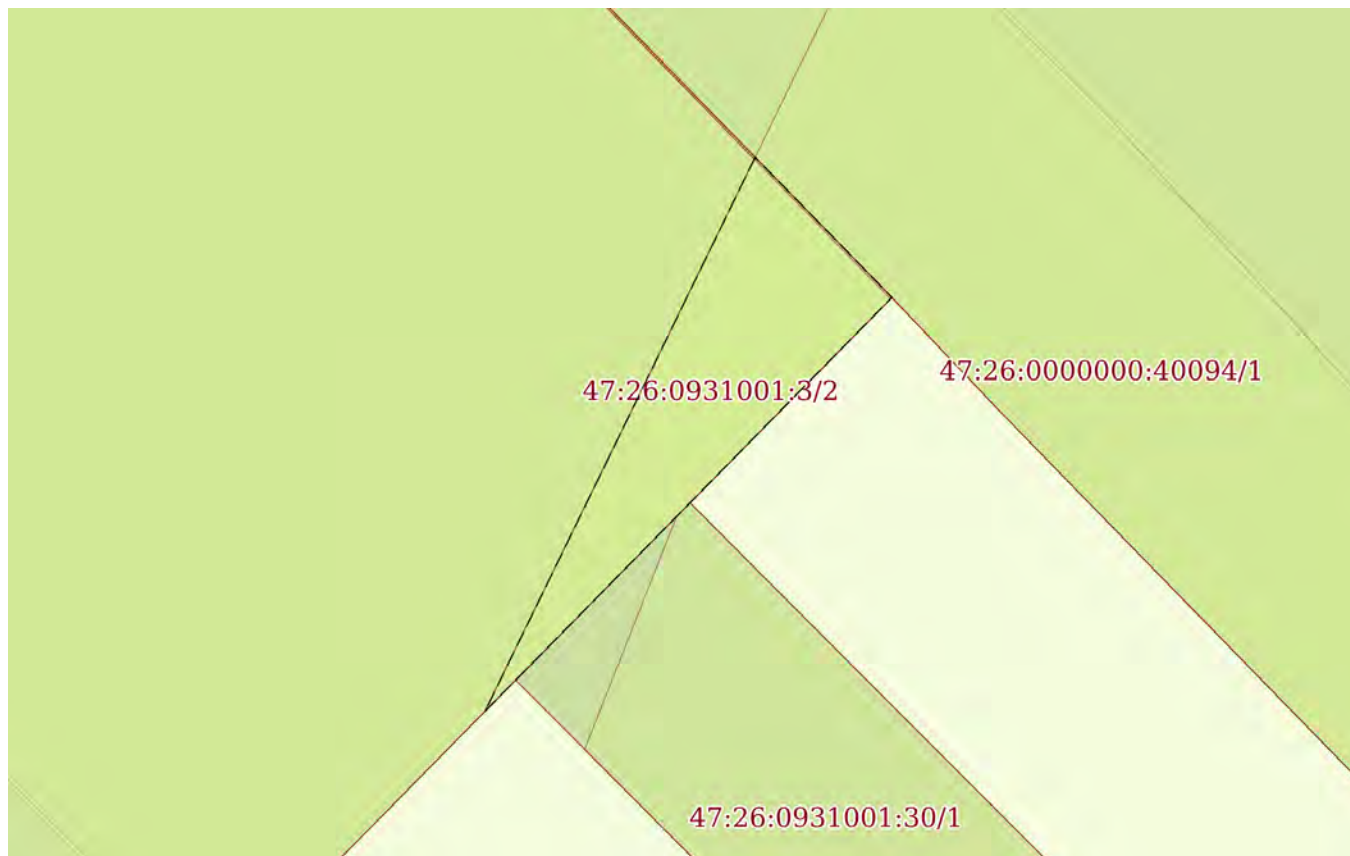
Земельный участок			
вид объекта недвижимости			

Лист № 1 раздела 4	Всего листов раздела 4: 5	Всего разделов: 8	Всего листов выписки: 26
--------------------	---------------------------	-------------------	--------------------------

30.05.2023г. № КУВИ-001/2023-124797105

Кадастровый номер: 47:26:0931001:3

План (чертеж, схема) части земельного участка Учетный номер части: 47:26:0931001:3/2



Масштаб 1:300 Условные обозначения:

	 <p>ДОКУМЕНТ ПОДПИСАН ЭЛЕКТРОННОЙ ПОДПИСЬЮ</p> <p>Сертификат: 3094B7974B3CA8E1F07A347CFAD6FA78 Владелец: ФЕДЕРАЛЬНАЯ СЛУЖБА ГОСУДАРСТВЕННОЙ РЕГИСТРАЦИИ, КАДАСТРА И КАРТОГРАФИИ Действителен: с 17.05.2022 по 10.08.2023</p>	
полное наименование должности	инициалы, фамилия	

Земельный участок			
вид объекта недвижимости			
Лист № 2 раздела 4	Всего листов раздела 4: 5	Всего разделов: 8	Всего листов выписки: 26
30.05.2023г. № КУВИ-001/2023-124797105			
Кадастровый номер:		47:26:0931001:3	
План (чертеж, схема) части земельного участка		Учетный номер части: 47:26:0931001:3/3	
Масштаб 1:20000		Условные обозначения:	

	ДОКУМЕНТ ПОДПИСАН ЭЛЕКТРОННОЙ ПОДПИСЬЮ	
Сертификат: 3094В7974ВЗСА8Е1F07А347CFAD6FA78 Владелец: ФЕДЕРАЛЬНАЯ СЛУЖБА ГОСУДАРСТВЕННОЙ РЕГИСТРАЦИИ, КАДАСТРА И КАРТОГРАФИИ Действителен: с 17.05.2022 по 10.08.2023	инициалы, фамилия	
полное наименование должности		

Земельный участок			
вид объекта недвижимости			
Лист № 3 раздела 4	Всего листов раздела 4: 5	Всего разделов: 8	Всего листов выписки: 26

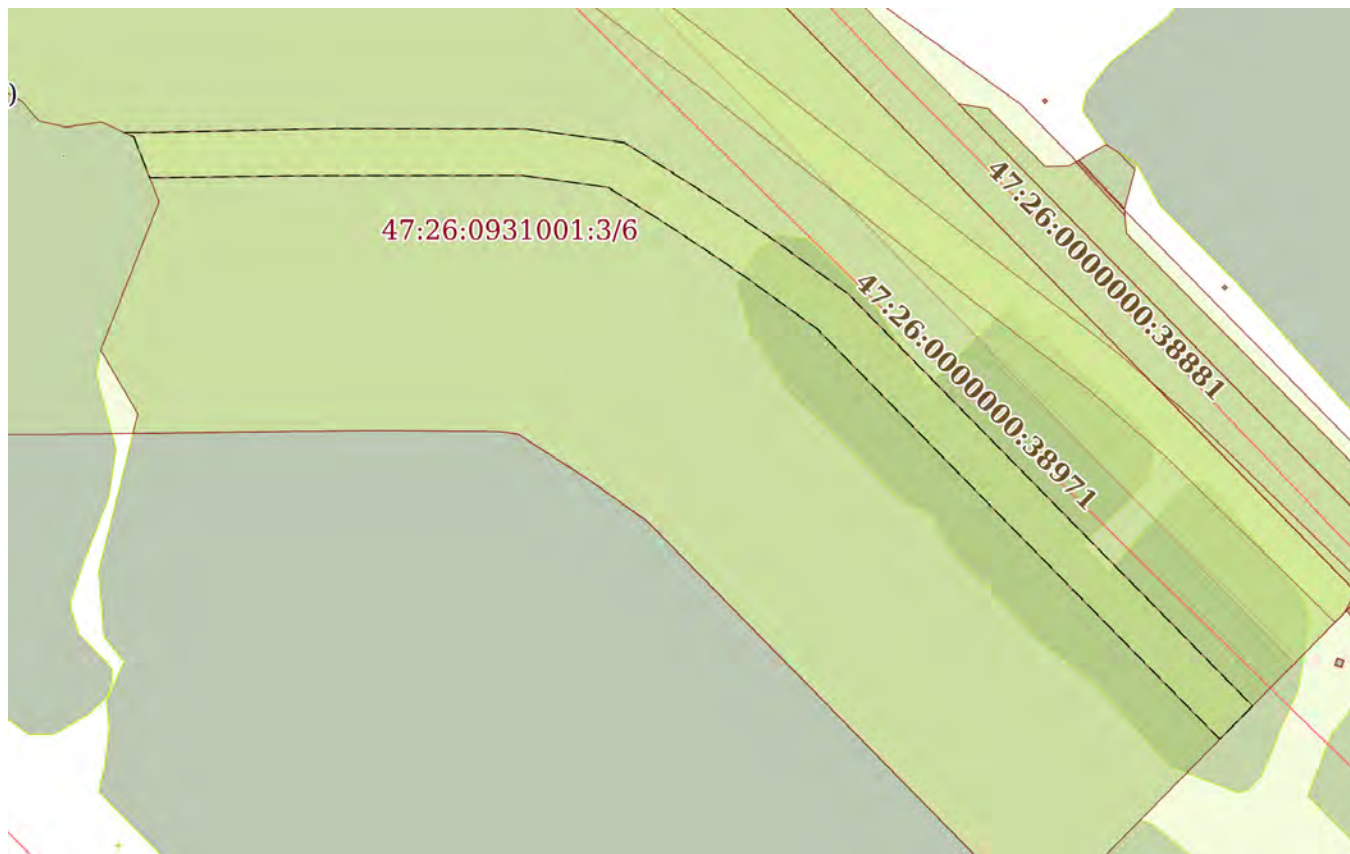
30.05.2023г. № КУВИ-001/2023-124797105

Кадастровый номер:

47:26:0931001:3

План (чертеж, схема) части земельного участка

Учетный номер части: 47:26:0931001:3/4



Масштаб 1:8000

Условные обозначения:

полное наименование должности	 <p>ДОКУМЕНТ ПОДПИСАН ЭЛЕКТРОННОЙ ПОДПИСЬЮ</p> <p>Сертификат: 3094В7974ВЗСА8Е1F07А347СFAD6FА78 Владелец: ФЕДЕРАЛЬНАЯ СЛУЖБА ГОСУДАРСТВЕННОЙ РЕГИСТРАЦИИ, КАДАСТРА И КАРТОГРАФИИ Действителен: с 17.05.2022 по 10.08.2023</p>	инициалы, фамилия
-------------------------------	---------------------------------------------------------------------------------------------------------------------------------------------------------------------------------------------------------------------------------------------------------------------------------------------------------------------------------	-------------------

Земельный участок
вид объекта недвижимости

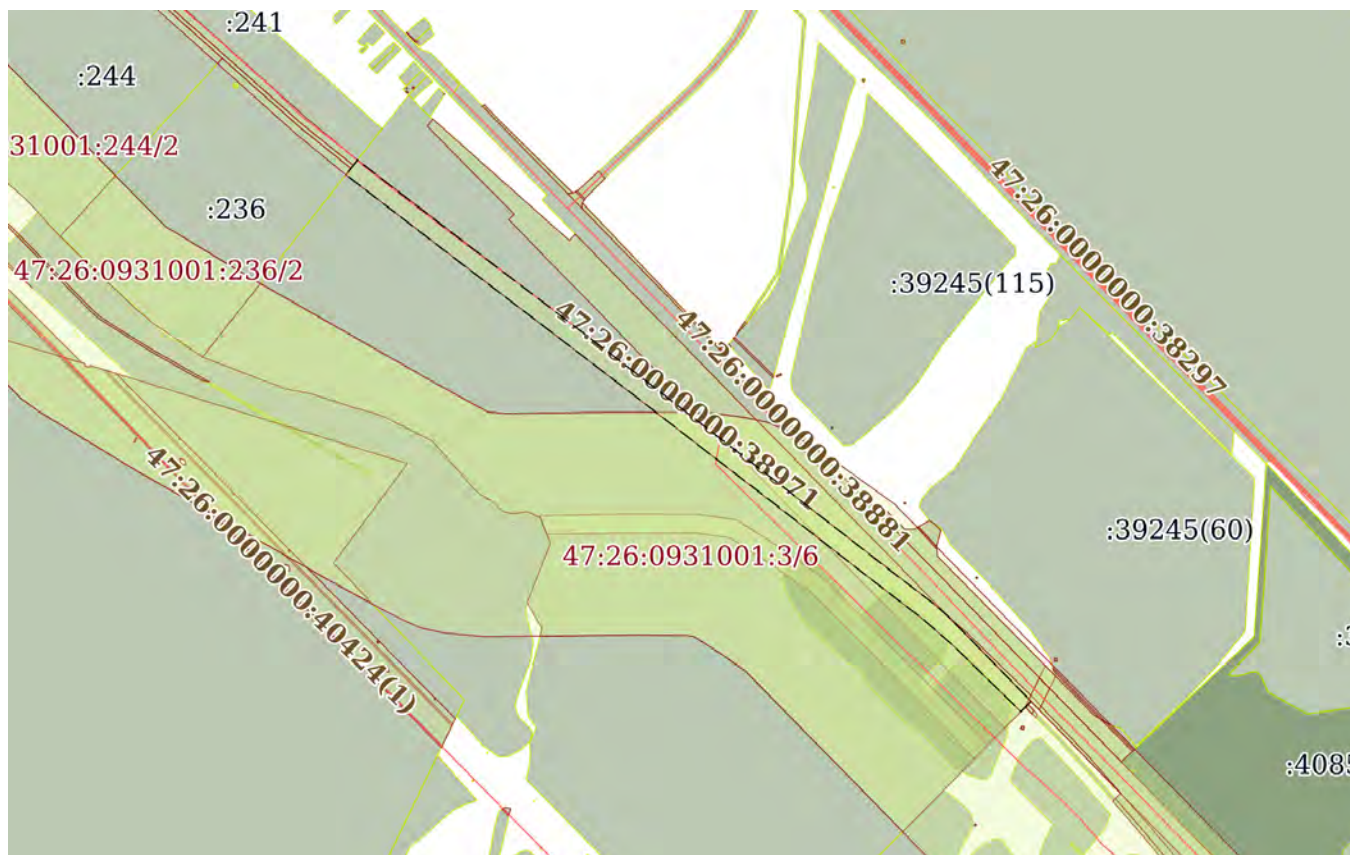
Лист № 4 раздела 4 Всего листов раздела 4: 5 Всего разделов: 8 Всего листов выписки: 26

30.05.2023г. № КУВИ-001/2023-124797105

Кадастровый номер: 47:26:0931001:3

План (чертеж, схема) части земельного участка

Учетный номер части: 47:26:0931001:3/5



Масштаб 1:20000

Условные обозначения:



ДОКУМЕНТ ПОДПИСАН
ЭЛЕКТРОННОЙ ПОДПИСЬЮ

Сертификат: 3094B7974B3CA8E1F07A347CFAD6FA78

Владелец: ФЕДЕРАЛЬНАЯ СЛУЖБА ГОСУДАРСТВЕННОЙ

РЕГИСТРАЦИИ, КАДАСТРА И КАРТОГРАФИИ

Действителен: с 17.05.2022 по 10.08.2023

ПОЛНОЕ НАИМЕНОВАНИЕ ДОЛЖНОСТИ

инициалы, фамилия

Земельный участок			
вид объекта недвижимости			
Лист № 5 раздела 4	Всего листов раздела 4: 5	Всего разделов: 8	Всего листов выписки: 26
30.05.2023г. № КУВИ-001/2023-124797105			
Кадастровый номер:		47:26:0931001:3	
План (чертеж, схема) части земельного участка		Учетный номер части: 47:26:0931001:3/6	
Масштаб 1:20000	Условные обозначения:		

полное наименование должности	 ДОКУМЕНТ ПОДПИСАН ЭЛЕКТРОННОЙ ПОДПИСЬЮ	инициалы, фамилия
	Сертификат: 3094B7974B3CA8E1F07A347CFAD6FA78 Владелец: ФЕДЕРАЛЬНАЯ СЛУЖБА ГОСУДАРСТВЕННОЙ РЕГИСТРАЦИИ, КАДАСТРА И КАРТОГРАФИИ Действителен: с 17.05.2022 по 10.08.2023	

Выписка из Единого государственного реестра недвижимости об объекте недвижимости

Сведения о частях земельного участка

Земельный участок		
вид объекта недвижимости		
Лист № 1 раздела 4.1	Всего листов раздела 4.1: 3	Всего разделов: 8
30.05.2023г. № КУВИ-001/2023-124797105		
Кадастровый номер:		47:26:0931001:3
Учетный номер части	Площадь, м2	Содержание ограничения в использовании или ограничения права на объект недвижимости или обременения объекта недвижимости
1	2	3
47:26:0931001:3/1	13800	вид ограничения (обременения): ограничения прав на земельный участок, предусмотренные статьей 56 Земельного кодекса Российской Федерации; Срок действия: не установлен; реквизиты документа-основания: межевой план серия: - № - выдан: -; Содержание ограничения (обременения): Отвод волоконно-оптической линии связи (ВОЛС) газопровода "Ямал - Европа"
47:26:0931001:3/2	92	вид ограничения (обременения): ограничения прав на земельный участок, предусмотренные статьей 56 Земельного кодекса Российской Федерации; Срок действия: не установлен; реквизиты документа-основания: карта (план) от 29.11.2011 № 13274 выдан: Тосненский отдел Управления Росреестра по Ленинградской области; Содержание ограничения (обременения): "Правила установления охранных зон объектов электросетевого хозяйства и особых условий использования земельных участков, расположенных в границах таких зон", утвержденные Постановлением "О порядке установления охранных зон объектов электросетевого хозяйства и особых условий использования земельных участков, расположенных в границах таких зон" № 160 от 24.02.2009г.; Реестровый номер границы: 47.26.2.3
47:26:0931001:3/3	197862	вид ограничения (обременения): ограничения прав на земельный участок, предусмотренные статьей 56 Земельного кодекса Российской Федерации; Срок действия: не установлен; реквизиты документа-основания: карта (план) от 02.10.2013 № 87/2013 выдан: Управление Федеральной службы государственной регистрации, кадастра и картографии по Ленинградской области; Содержание ограничения (обременения): Объект землеустройства, придорожная полоса федеральной автомобильной дороги М-10 «Россия» Москва – Тверь – Великий Новгород – Санкт-Петербург в Тосненском районе Ленинградской области, предусматривает определенные ограничения использования территории, которые регламентируются Приказом №4 «Об установлении и использовании придорожных полос автомобильных дорог федерального значения» от 13.01.2010»; Реестровый номер границы: 47.26.2.85
47:26:0931001:3/4	70345	вид ограничения (обременения): ограничения прав на земельный участок, предусмотренные статьей 56 Земельного кодекса Российской Федерации; Срок действия: не установлен; реквизиты документа-основания: карта (план) объекта землеустройства от 23.10.2013 № 13366 выдан: Тосненский отдел Управления Росреестра по Ленинградской области; Содержание ограничения (обременения): Режим использования (содержание ограничений использования) установлен п. 4.1 правил охраны магистральных трубопроводов, утвержденных Постановлением Госгортехнадзора России от 24.04.92 г. №9, Приказом Минэнерго России от 29.04.1992 (с внесенными дополнениями утвержденными постановлением Госгортехнадзора



ДОКУМЕНТ ПОДПИСАН
ЭЛЕКТРОННОЙ ПОДПИСЬЮ

Сертификат: 3094B7974B3CA8E1F07A347CFAD6FA78

Владелец: ФЕДЕРАЛЬНАЯ СЛУЖБА ГОСУДАРСТВЕННОЙ

РЕГИСТРАЦИИ, КАДАСТРА И КАРТОГРАФИИ

Действителен: с 17.05.2022 по 10.08.2023

полное наименование должности

инициалы, фамилия

Земельный участок			
вид объекта недвижимости			
Лист № 2 раздела 4.1	Всего листов раздела 4.1: 3	Всего разделов: 8	Всего листов выписки: 26
30.05.2023г. № КУВИ-001/2023-124797105			
Кадастровый номер:		47:26:0931001:3	
		России от 23.11.94 №61); Реестровый номер границы: 47.26.2.91	
47:26:0931001:3/5	113547	вид ограничения (обременения): ограничения прав на земельный участок, предусмотренные статьей 56 Земельного кодекса Российской Федерации; Срок действия: не установлен; реквизиты документа-основания: карта (план) объекта землеустройства от 23.10.2013 № 13365 выдан: Тосненский отдел Управления Росреестра по Ленинградской области; Содержание ограничения (обременения): Режим использования (содержание ограничений использования) установлен п. 4.1 правил охраны магистральных трубопроводов, утвержденных Постановлением Госгортехнадзора России от 24.04.92 г. №9, Приказом Минэнерго России от 29.04.1992 (с внесенными дополнениями утвержденными постановлением Госгортехнадзора России от 23.11.94 №61); Реестровый номер границы: 47.26.2.92	
47:26:0931001:3/6	929628	вид ограничения (обременения): ограничения прав на земельный участок, предусмотренные статьей 56 Земельного кодекса Российской Федерации; Срок действия: не установлен; реквизиты документа-основания: доверенность от 24.09.2020 № 78/130-н/78-2019-7-1285; документ, содержащий необходимые для внесения в государственный кадастр недвижимости сведения об установлении или изменении территориальной зоны или зоны с особыми условиями использования территорий, либо об отмене установления такой зоны от 06.10.2020 № PVD-0123/2020-13785; иной документ, содержащий описание объекта от 05.10.2020 № PVD-0123/2020-13785; Содержание ограничения (обременения): Зона минимальных расстояний до магистрального газопровода "Белоусово-Ленинград", ДУ=1020 мм (км 656,4 - км 747,76 км), 720 мм (км 747,76 - 748,47 км) и Ру= 5,39 МПа - 5,19 МПа. В соответствии с п. 1 таб. 4 СП 36.13330.2012, Актуализированная редакция СНиП 2.05.06-85* Минимальные расстояния от магистральных трубопроводов до зданий, строений и сооружений, не относящихся к объектам магистральных трубопроводов - в границах зон минимальных расстояний магистральных трубопроводов не допускается размещение и строительство на расстоянии 300 м от оси магистрального трубопровода в каждую сторону следующих объектов: Городов и других населенных пунктов; коллективных садов с садовыми домиками, дачных поселков; отдельных промышленных и сельскохозяйственных предприятий; тепличных комбинатов и хозяйств; птицефабрик; молокозаводов; карьеров разработки полезных ископаемых; гаражей и открытых стоянок для автомобилей индивидуальных владельцев на количество автомобилей более 20; отдельно стоящих зданий с массовым скоплением людей (школы, больницы, клубы, детские сады и ясли, вокзалы и т. д.); жилых зданий 3 этажные и выше; железнодорожных станций; аэропортов; морских и речных портов и пристаней; гидроэлектростанций; гидротехнических сооружений морского и речного транспорта; очистных сооружений и насосных станций водопроводных, не относящихся к магистральному трубопроводу; мостов железных дорог общей сети и автомобильных дорог категорий I и II с пролетом свыше 20 м (при прокладке нефтепроводов и нефтепродуктопроводов ниже мостов по течению); складов легковоспламеняющихся и горючих жидкостей и газов с объемом хранения свыше 1000 м3; автозаправочных станций; мачт (башен) и сооружений многоканальной радиорелейной линии технологической связи трубопроводов, мачт (башен) и сооружений многоканальной радиорелейной линии связи операторов связи – владельцев коммуникаций; Реестровый номер	



ДОКУМЕНТ ПОДПИСАН
ЭЛЕКТРОННОЙ ПОДПИСЬЮ

Сертификат: 3094B7974B3CA8E1F07A347CFAD6FA78

Владелец: ФЕДЕРАЛЬНАЯ СЛУЖБА ГОСУДАРСТВЕННОЙ
РЕГИСТРАЦИИ, КАДАСТРА И КАРТОГРАФИИ
Действителен: с 17.05.2022 по 10.08.2023

ПОЛНОЕ НАИМЕНОВАНИЕ ДОЛЖНОСТИ

ИНИЦИАЛЫ, ФАМИЛИЯ

Земельный участок			
вид объекта недвижимости			
Лист № 3 раздела 4.1	Всего листов раздела 4.1: 3	Всего разделов: 8	Всего листов выписки: 26
30.05.2023г. № КУВИ-001/2023-124797105			
Кадастровый номер:		47:26:0931001:3	
		границы: 47:00-6.229; Вид объекта реестра границ: Зона с особыми условиями использования территории; Вид зоны по документу: Зона минимальных расстояний до объекта "Линейное сооружение - магистральный газопровод "Белоусово-Ленинград"; Тип зоны: Иная зона с особыми условиями использования территории	



ДОКУМЕНТ ПОДПИСАН
ЭЛЕКТРОННОЙ ПОДПИСЬЮ

Сертификат: 3094B7974B3CA8E1F07A347CFAD6FA78

Владелец: ФЕДЕРАЛЬНАЯ СЛУЖБА ГОСУДАРСТВЕННОЙ
РЕГИСТРАЦИИ, КАДАСТРА И КАРТОГРАФИИ
Действителен: с 17.05.2022 по 10.08.2023

ПОЛНОЕ НАИМЕНОВАНИЕ ДОЛЖНОСТИ

инициалы, фамилия

Выписка из Единого государственного реестра недвижимости об объекте недвижимости

Сведения о частях земельного участка

Земельный участок			
вид объекта недвижимости			
Лист № 1 раздела 4.2	Всего листов раздела 4.2: 8	Всего разделов: 8	Всего листов выписки: 26
30.05.2023г. № КУВИ-001/2023-124797105			
Кадастровый номер:		47:26:0931001:3	

Сведения о характерных точках границы части (частей) земельного участка				
Учетный номер части: 47:26:0931001:3/2				
Система координат МСК 47 зона 2				
Номер точки	Координаты, м		Описание закрепления на местности	Средняя квадратичная погрешность определения координат характерных точек границ земельного участка, м
	X	Y		
1	2	3	4	5
1	363764.58	2272900.37	-	-
2	363742.32	2272889.51	-	-
3	363758.95	2272905.87	-	7.5
1	363764.58	2272900.37	-	-



ДОКУМЕНТ ПОДПИСАН
ЭЛЕКТРОННОЙ ПОДПИСЬЮ

Сертификат: 3094B7974B3CA8E1F07A347CFAD6FA78

Владелец: ФЕДЕРАЛЬНАЯ СЛУЖБА ГОСУДАРСТВЕННОЙ
РЕГИСТРАЦИИ, КАДАСТРА И КАРТОГРАФИИ
Действителен: с 17.05.2022 по 10.08.2023

полное наименование должности

инициалы, фамилия

Земельный участок

вид объекта недвижимости

Лист № 2 раздела 4.2

Всего листов раздела 4.2: 8

Всего разделов: 8

Всего листов выписки: 26

30.05.2023г. № КУВИ-001/2023-124797105

Кадастровый номер:

47:26:0931001:3

Сведения о характерных точках границы части (частей) земельного участка

Учетный номер части: 47:26:0931001:3/3

Система координат МСК 47 зона 2

Номер точки	Координаты, м		Описание закрепления на местности	Средняя квадратичная погрешность определения координат характерных точек границ земельного участка, м
	X	Y		
1	2	3	4	5
1	365320.13	2271302.63	-	-
2	365301.52	2271287.74	-	0.5
3	365065.41	2271520.39	-	0.5
4	365051.06	2271505.94	-	0.5
5	363687.24	2272835.29	-	-
6	363758.89	2272905.81	-	-
7	363897.35	2272770.84	-	-
8	365011.5	2271683.83	-	7.5
9	364994.85	2271668.18	-	7.5
1	365320.13	2271302.63	-	-



ДОКУМЕНТ ПОДПИСАН
ЭЛЕКТРОННОЙ ПОДПИСЬЮ

Сертификат: 3094В7974ВЗСА8Е1F07А347СFAD6FА78

Владелец: ФЕДЕРАЛЬНАЯ СЛУЖБА ГОСУДАРСТВЕННОЙ

РЕГИСТРАЦИИ, КАДАСТРА И КАРТОГРАФИИ

Действителен: с 17.05.2022 по 10.08.2023

полное наименование должности

инициалы, фамилия

Земельный участок

вид объекта недвижимости

Лист № 3 раздела 4.2

Всего листов раздела 4.2: 8

Всего разделов: 8

Всего листов выписки: 26

30.05.2023г. № КУВИ-001/2023-124797105

Кадастровый номер:

47:26:0931001:3

Сведения о характерных точках границы части (частей) земельного участка

Учетный номер части: 47:26:0931001:3/4

Система координат МСК 47 зона 2

Номер точки	Координаты, м		Описание закрепления на местности	Средняя квадратичная погрешность определения координат характерных точек границ земельного участка, м
	X	Y		
1	2	3	4	5
1	364256.62	2271595.8	-	0.5
2	364256.57	2271580.48	-	-
3	364251.85	2271590.53	-	7.5
4	364208.09	2271607.7	-	-
5	364210.35	2271768.44	-	0.5
6	364210.54	2271802.24	-	0.5
7	364210.7	2272006.72	-	0.5
8	364197.54	2272099.33	-	0.5
9	364159.07	2272160.53	-	0.5
10	364123.58	2272214.19	-	0.5
11	364099.56	2272249.22	-	0.5
12	364045.7	2272323.48	-	0.5
13	363833.08	2272531.8	-	0.5
14	363605.72	2272755.07	-	-
15	363641.36	2272790.15	-	-
16	363868.02	2272567.56	-	0.5
17	364083.81	2272356.1	-	0.5
18	364140.32	2272278.19	-	0.5
19	364165.21	2272241.88	-	0.5
20	364201.09	2272187.63	-	0.5
21	364245.54	2272116.91	-	0.5
22	364260.7	2272010.26	-	0.5
23	364260.95	2271806.37	-	0.5
24	364260.3	2271770.63	-	0.5



ДОКУМЕНТ ПОДПИСАН
ЭЛЕКТРОННОЙ ПОДПИСЬЮ

Сертификат: 3094B7974B3CA8E1F07A347CFAD6FA78

Владелец: ФЕДЕРАЛЬНАЯ СЛУЖБА ГОСУДАРСТВЕННОЙ

РЕГИСТРАЦИИ, КАДАСТРА И КАРТОГРАФИИ

Действителен: с 17.05.2022 по 10.08.2023

полное наименование должности

инициалы, фамилия

Земельный участок				
вид объекта недвижимости				
Лист № 4 раздела 4.2	Всего листов раздела 4.2: 8		Всего разделов: 8	
Всего листов выписки: 26				
30.05.2023г. № КУВИ-001/2023-124797105				
Кадастровый номер:			47:26:0931001:3	
1	2	3	4	5
25	364256.47	2271609.99	-	0.5
1	364256.62	2271595.8	-	0.5



ДОКУМЕНТ ПОДПИСАН
ЭЛЕКТРОННОЙ ПОДПИСЬЮ

Сертификат: 3094В7974ВЗСА8Е1F07А347СFAD6FA78

Владелец: ФЕДЕРАЛЬНАЯ СЛУЖБА ГОСУДАРСТВЕННОЙ

РЕГИСТРАЦИИ, КАДАСТРА И КАРТОГРАФИИ

Действителен: с 17.05.2022 по 10.08.2023

ПОЛНОЕ НАИМЕНОВАНИЕ ДОЛЖНОСТИ

инициалы, фамилия

Земельный участок

вид объекта недвижимости

Лист № 5 раздела 4.2

Всего листов раздела 4.2: 8

Всего разделов: 8

Всего листов выписки: 26

30.05.2023г. № КУВИ-001/2023-124797105

Кадастровый номер:

47:26:0931001:3

Сведения о характерных точках границы части (частей) земельного участка

Учетный номер части: 47:26:0931001:3/5

Система координат МСК 47 зона 2

Номер точки	Координаты, м		Описание закрепления на местности	Средняя квадратичная погрешность определения координат характерных точек границ земельного участка, м
	X	Y		
1	2	3	4	5
1	365210.55	2271100.2	-	-
2	365171.23	2271069.29	-	-
3	365103.4	2271156.77	-	0.5
4	365099.35	2271161.95	-	0.5
5	364893.16	2271430.6	-	0.5
6	364764.55	2271599.99	-	0.5
7	364584.07	2271835.97	-	0.5
8	364580.18	2271841.11	-	0.5
9	364426.16	2272039.61	-	0.5
10	364294.54	2272210.85	-	0.5
11	364204.3	2272325.83	-	0.5
12	364080.77	2272484.22	-	0.5
13	363981.02	2272614.29	-	0.5
14	363907.64	2272698.4	-	0.5
15	363731.37	2272878.72	-	-
16	363758.95	2272905.87	-	7.5
17	363987.66	2272682.74	-	-
18	364019.73	2272645.97	-	0.5
19	364120.32	2272514.81	-	0.5
20	364243.64	2272356.7	-	0.5
21	364334.06	2272241.5	-	0.5
22	364465.74	2272070.17	-	0.5
23	364627.96	2271860.86	-	0.5
24	364632.08	2271855.42	-	0.5



ДОКУМЕНТ ПОДПИСАН
ЭЛЕКТРОННОЙ ПОДПИСЬЮ

Сертификат: 3094B7974B3CA8E1F07A347CFAD6FA78

Владелец: ФЕДЕРАЛЬНАЯ СЛУЖБА ГОСУДАРСТВЕННОЙ

РЕГИСТРАЦИИ, КАДАСТРА И КАРТОГРАФИИ

Действителен: с 17.05.2022 по 10.08.2023

полное наименование должности

инициалы, фамилия

Земельный участок

вид объекта недвижимости

Лист № 6 раздела 4.2

Всего листов раздела 4.2: 8

Всего разделов: 8

Всего листов выписки: 26

30.05.2023г. № КУВИ-001/2023-124797105

Кадастровый номер:

47:26:0931001:3

1	2	3	4	5
25	364804.31	2271630.31	-	0.5
26	364932.91	2271460.94	-	0.5
27	365135.65	2271196.74	-	0.5
28	365141.41	2271189.39	-	0.5
29	365145.47	2271184.2	-	0.5
1	365210.55	2271100.2	-	-



ДОКУМЕНТ ПОДПИСАН
ЭЛЕКТРОННОЙ ПОДПИСЬЮ

Сертификат: 3094В7974ВЗСА8Е1F07А347СFAD6FA78

Владелец: ФЕДЕРАЛЬНАЯ СЛУЖБА ГОСУДАРСТВЕННОЙ

РЕГИСТРАЦИИ, КАДАСТРА И КАРТОГРАФИИ

Действителен: с 17.05.2022 по 10.08.2023

ПОЛНОЕ НАИМЕНОВАНИЕ ДОЛЖНОСТИ

инициалы, фамилия

Земельный участок			
вид объекта недвижимости			
Лист № 7 раздела 4.2	Всего листов раздела 4.2: 8	Всего разделов: 8	Всего листов выписки: 26

30.05.2023г. № КУВИ-001/2023-124797105

Кадастровый номер: 47:26:0931001:3

Сведения о характерных точках границы части (частей) земельного участка

Учетный номер части: 47:26:0931001:3/6

Система координат

Номер точки	Координаты, м		Описание закрепления на местности	Средняя квадратичная погрешность определения координат характерных точек границ земельного участка, м
	X	Y		
1	2	3	4	5
1	363954.83	2271594.96	-	-
2	364023.07	2271555.09	-	-
3	364182.3	2271617.82	-	-
4	364251.85	2271590.53	-	-
5	364267.85	2271556.46	-	-
6	364262.42	2271517.53	-	-
7	364268.83	2271489.45	-	-
8	364290.52	2271470.11	-	-
9	364311.77	2271432.68	-	-
10	364329.34	2271412.38	-	-
11	364456.42	2271302.24	-	-
12	364521.36	2271174.67	-	-
13	364534.02	2271139.47	-	-
14	364542.99	2271102.79	-	-
15	364584.54	2270973.78	-	-
16	364597.3	2270907.04	-	-
17	364682.43	2270684.98	-	-
18	364879.19	2270839.68	-	-
19	364607.81	2271316.5	-	-
20	364534.4	2271450.43	-	-
21	364530.25	2271497.59	-	-
22	364534.25	2271818.72	-	-
23	364534.25	2271881.43	-	-
24	364532.61	2272045.69	-	-



ДОКУМЕНТ ПОДПИСАН
ЭЛЕКТРОННОЙ ПОДПИСЬЮ

Сертификат: 3094B7974B3CA8E1F07A347CFAD6FA78

Владелец: ФЕДЕРАЛЬНАЯ СЛУЖБА ГОСУДАРСТВЕННОЙ

РЕГИСТРАЦИИ, КАДАСТРА И КАРТОГРАФИИ

Действителен: с 17.05.2022 по 10.08.2023

полное наименование должности

инициалы, фамилия

Земельный участок

вид объекта недвижимости

Лист № 8 раздела 4.2

Всего листов раздела 4.2: 8

Всего разделов: 8

Всего листов выписки: 26

30.05.2023г. № КУВИ-001/2023-124797105

Кадастровый номер:

47:26:0931001:3

1	2	3	4	5
25	364519.88	2272139.48	-	-
26	364513.45	2272169.75	-	-
27	363758.95	2272905.87	-	-
28	363410.05	2272562.52	-	-
29	363419.4	2272553.4	-	-
30	363839.46	2272141.35	-	-
31	363884.58	2272078.04	-	-
32	363933.27	2272002.35	-	-
33	363935.9	2271982.98	-	-
34	363937.19	2271853.54	-	-
35	363933.9	2271589.73	-	-
1	363954.83	2271594.96	-	-



ДОКУМЕНТ ПОДПИСАН
ЭЛЕКТРОННОЙ ПОДПИСЬЮ

Сертификат: 3094B7974B3CA8E1F07A347CFAD6FA78

Владелец: ФЕДЕРАЛЬНАЯ СЛУЖБА ГОСУДАРСТВЕННОЙ

РЕГИСТРАЦИИ, КАДАСТРА И КАРТОГРАФИИ

Действителен: с 17.05.2022 по 10.08.2023

полное наименование должности

инициалы, фамилия